

PROCES VERBAL

al **Conferinței I de amenajare** pentru avizarea temei de proiectare privind amenajamentul silvic al fondului forestier proprietate privată aparținând OBȘTII NEGRILEȘTI, județul VRANCEA

Participanți :

1. Ing. Benedek Gabor – reprezentant MMAP.....
2. Ing. Militaru Ioan – Director Parc Natural Putna Vrancea.....
3. Ing. Cefălan Gelu – șef OS Tulnici.....
4. Ing. Anton Georgică – șef OS Vrana.....
5. Dl. Pantazică Răzvan – președinte Obștea Negrilești.....
6. Ing. Vâju Gheorghe – expert CTAP.....
7. Ing. Vodă Alexandru – șef proiect S.C. Tehnosilv S.R.L.....

În conformitate cu prevederile din "Norme tehnice pentru amenajarea pădurilor" s-a analizat tema de proiectare pentru amenajarea fondului forestier proprietate privată aparținând Obștii Negrilești, UP IV Negrilești, județul Vrancea, cu o suprafață de 3123,0 ha, fond forestier administrat de OS Tulnici și OS Vrana, județul Vrancea.

În urma discuțiilor și analizelor s-au constatat următoarele :

1. Documente de proprietate


Documentele care atestă proprietatea aparținând Obștii Negrilești asupra fondului forestier de amenajat (3123,0 ha) sunt :

- ❖ Titlu de proprietate nr. 706/12.2002 (1989,5 ha);
- ❖ Proces verbal de punere în posesie nr. 3724/30.08.2002 (529,10 ha);
- ❖ Proces verbal de punere în posesie nr. 4680/ 03.12.2001 (777,9 ha) ;
- ❖ Proces verbal de punere în posesie nr. 1/06.04.2009 (215,5 ha) ;
- ❖ Sentința civilă nr. 589/17.02.2003 prin care Obștea Negrilești cedează 389,0 ha Obștii Vișoara.

O copie a respectivelor documente de proprietate va fi pusă la dispoziția proiectantului în vederea introducerii acestuia în amenajament, la capitolul documente de proprietate.

2. Suprafața totală a fondului forestier proprietate privată aparținând Obștii Negrilești, care face obiectul amenajării este de 3123,0 ha, conform documentelor de proprietate.
3. Constituirea unității de producție

În cadrul fondului forestier se va constitui o singură unitate de producție denumită **UP IV NEGRILEȘTI**, păstrându-se numărul și denumirea din amenajamentul anterior. De asemenea, propunem păstrarea numerotării parcelarului și numărul bornelor din cadrul unității de producție din amenajamentul precedent.



4. **Limitele fondului forestier** care va face obiectul amenajării sunt cele din documentele de proprietate.

5. **Numerotarea bornelor, parcelarului și subparcelarului**

Cu ocazia lucrărilor de teren (descriseri parcelare) se va păstra numerotarea actuală a parcelelor. Pichetajul parcelar și subparcelar se va executa cu vopsea roșie, conform normelor de amenajare a pădurilor în vigoare.

Bornele își vor păstra numerele vechi. Dacă va fi necesar, se vor amplasa borne noi, acolo unde s-a retrocedat părți din parcele, numerotate în continuarea celor existente

Parcelarul, limitele de proprietate și bornele vor fi materializate de către proprietar împreună cu personalul de teren autorizat al administratorului (OS Tulnici și OS Vrana), iar subparcelarul de către proiectant.

Subparcelarul se va reactualiza conform stării actuale a arboretelor, în concordanță cu criteriile de constituire a subparcelelor din "Norme tehnice pentru amenajarea pădurilor-ediția 2000" și se va materializa pe teren.

6. **Baza cartografică**

Se va utiliza baza cartografică formată din cele mai recente planuri restituite cu curbe de nivel la scara 1: 5000.

În cazul în care se constata lipsa de planuri proiectantul împreună cu beneficiarul vor face demersurile necesare la OCPI pentru obtinerea celei mai noi baze cartografice.

Ridicările în plan se vor executa cu precădere pentru subparcelele nou constituite și totodată acolo unde situația din teren o impune.

7. **Ocupații și litigii** : -

8. **Zonarea funcțională**


La amenajarea anterioară, fondul forestier analizat a fost încadrat în următoarele categorii funcționale :

- 5C- Arboretele cuprinse în rezervația naturală Lăcăuți-Izvoarele Putnei, destinate ocrotirii genofondului și ecofondului forestier. (TI).
- 2A- Pădurile situate pe stâncării, pe grohotișuri, pe terenuri cu eroziune în adâncime, pe terenuri cu înclinare mai mare de 30 grade, în zona de fliș (TII);
- 2I- Arboretele situate pe terenuri cu înmlăștinare permanentă (TII);
- 3F- Pădurile situate la mare altitudine în condiții foarte grele de regenerare (găuri de ger, stațiuni cu vânturi reci) (TII);
- 1G- Pădurile din bazinele torențiale sau cu transport excesiv de aluviuni, determinate prin studii hidrologice, de amenajare a pădurilor sau de amenajare a bazinelor hidrografice (T.III)

Proiectantul va reanaliza încadrarea pe grupe și categorii funcționale a fiecărui arboret în parte în conformitate cu "Normele tehnice pentru amenajarea pădurilor".

În situația în care, în legislația de mediu referitoare la ariile naturale protejate sunt restricții, acestea se vor identifica prin includerea arboretelor în tipurile funcționale, grupele și subgrupele funcționale corespunzătoare restricțiilor impuse.

Menționăm că fondul forestier analizat se suprapune parțial peste aria protejată ROSPA 0080 Munții Vrancei și peste ROSCI 0208 Putna-Vrancea.



9. Subunități de gospodărire

La amenajarea anterioară arborelele analizate erau incluse în următoarele subunități de gospodărire:

- SUP A- codru regulat- sortimente obișnuite
- SUP M- conservare deosebită
- SUP E – ocrotirea genofondului și ecofondului forestier

La amenajarea actuală se recomandă menținerea subunităților de gospodărire existente.

Dacă pe parcursul desfășurării lucrărilor de teren va apărea necesitatea constituirii unor alte tipuri de subunități, proiectantul va aduce la cunoștința Conferinței a II-a de amenajare care va decide oportunitatea creării acestora.

10. Stabilirea țărilor de gospodărire și a bazelor de amenajare

10.1 Obiectivele social economice și ecologice, funcții

Obiectivele ecologice, sociale și economice se vor adopta funcție de situațiile concrete din teren.

Țările de gospodărire a pădurii se stabilesc în concordanță cu obiectivele ecologice, sociale și economice și cu respectarea dreptului de proprietate asupra pădurilor, exercitat potrivit prevederilor legale.

10.2 Bazele de amenajare propuse a se adopta sunt :


- regimul *codru*;
- compoziția țel: corespunzătoare tipului natural fundamental de pădure pentru arborelele exploatabile și compoziția țel la exploatabilitate pentru celelalte arborete;
- exploatabilitatea: de *protecție* - pentru arborelele din grupa I-a funcțională;
- tratamente:
 - În arborelele încadrate în tipul I funcțional (SUP „E”) supuse ocrotirii genofondului și ecofondului forestier nu se vor executa lucrări silvice.
 - În arborelele încadrate în tipul II funcțional (SUP „M”) supuse regimului de conservare deosebită se vor executa lucrări de igienă, lucrări de îngrijire și lucrări speciale de conservare.
 - În arborelele încadrate în tipul III funcțional (SUP „A” - codru regulat), în concordanță cu țelul de gospodărire și formația forestieră , cele mai adecvate tratamente sunt tăierile progresive în făgete, molidișuri și amestecuri de fag cu rășinoase.
- ciclul: se va stabili în concordanță cu structura arboretelor și funcțiile atribuite acestora pentru subunitatea de codru regulat (S.U.P. A); la amenajarea precedentă a fost adoptat un ciclu de 110 ani care se va păstra și la actuala amenajare.

11. Administrarea fondului forestier

În prezent fondului forestier proprietate privată aparținând Obștii Negrișești, jud. Vrancea este administrată de **Ocoalele Silvice Tulnici și Vrana, județul Vrancea.**

12. Probleme speciale

- ◆ Proprietarul împreună cu administratorul fondului forestier vor lua măsuri de revizuire a limitelor parcelare și a bornelor amenajistice.



◆ Proiectantul va analiza și va propune noi categorii funcționale acolo unde condițiile staționale, orografice ale terenului sau obiectivele economice, sociale, de interes științific impun adoptarea acestora.

◆ Proiectantul va analiza dacă suprafața fondului forestier se suprapune cu o arie naturală protejată și va propune noi categorii funcționale pentru suprafețele ce se suprapun cu situl Natura 2000 (în cazul suprapunerii);

◆ Proprietarul are obligația parcurgerii procedurii de evaluare de mediu, pentru planuri și programe, conform HG 1076/2004.

◆ La efectuarea lucrărilor de teren și la încadrarea arboretelor în planurile de lucrări, proiectantul va analiza și aplica prevederile Ordinului 3397/2012 privind stabilirea criteriilor și indicatorilor de identificare a pădurilor virgine și cvasivirgine în România.

◆ În cazul diferențelor de suprafață față de actele de proprietate, proiectantul va justifica aceste diferențe și va notifica în scris proprietarul despre acestea.

◆ În cazul în care, în urma efectuării lucrărilor de teren se vor constata eventualele probleme speciale (scoateri definitive sau temporare din fond forestier apărute pe parcursul derulării amenajamentelor anterioare, pierderea de suprafețe în defavoarea altor proprietari, neconcordanțe dintre actele de proprietate și situația reală din teren privind suprafețele, scoaterea de suprafețe din circuitul productiv, etc.) vor fi aduse la cunoștință proiectantului de către proprietar și administratorul fondului forestier până cel târziu la definitivarea etapei de teren, urmând a fi analizate și de comun acord se va lua o hotărâre privind soluționarea acestor probleme, conform reglementărilor în vigoare

◆ Conferința I avizează Tema de proiectare elaborată pentru amenajarea fondului forestier proprietate privată aparținând Obștii Negrileşti, județul Vrancea, cu o suprafață de 3123,0 ha, administrat de Ocoalele Silvice Tulnici și Vrana, județul Vrancea, cu luarea în considerare a celor prevăzute în prezentul proces verbal.

◆ Reprezentanții Agenției de Protecție a Mediului Vrancea nu au dat curs invitației de participare la Conferința I de amenajare, deși au fost invitați prin adresa nr. 53 din 10.05.2021.

◆ Proprietarul va demara procedura de evaluare de mediu și va depune documentația la APM Vrancea, după susținerea Conferinței I de Amenajare.

◆ La elaborarea amenajamentului se va ține cont de planul de management al Parcului Natural Putna-Vrancea, aprobat prin OM nr. 654/12.04.2021.

Procesul verbal s-a întocmit în 5 (cinci) exemplare, câte unul pentru fiecare parte semnatară.

