

MEMORIU DE PREZENTARE

A AMENAJAMENTULUI FONDULUI FORESTIER PROPRIETATE PRIVATĂ APARTINÂND PERSOANEI JURIDICE S.C. ANAROB IMPEX S.R.L. ȘI PERSOANELOR FIZICE ROTARU ION NIȚĂ, POTORAC MARIA, RAZA SILVIA, AVRAM ANCUȚA, AVRAM GABRIEL, CĂLIN DĂNUȚ, CRISTESCU NECULAI, Ș.A., U.P. I MILCOV - ȘUȘIȚA, JUDEȚUL VRANCEA

Data intrării în vigoare a amenajamentului 01.01.2022

Administrator: O.S. Panciu – Valea Caregnei, O.S. Unirea, O.S. Focșani

1. Suprafața fondului forestier

Suprafața fondului forestier al U.P. I Milcov - Șușița este de 152,30 ha și este împărțită într-o singură unitate de producție, fiind administrată de O.S. Panciu – Valea Caregnei, O.S. Unirea și O.S. Focșani.

Suprafața determinată la actuala amenajare este de 152,30 ha, suprafața provine din:

Ocolul Silvic	U.P.	Parcele aferente	Suprafata acte proprietate, ha	Suprafata amenajament anterior, ha		
Panciu	I Varnița	29, 30, 32, 35, 61, 62, 71 C, 76 B, 118, 125, 148, 149, 285	152,30	-		
	II Mărăști	5, 13, 26, 40, 94, 126, 134, 147, 285, 286, 294, 296%				
Panciu – Valea Caregnei	VII Mușunoaiele	234 A, B				
Adjud	I Valea Caregnei	12 A, B, C, 50 A, B, C, D, E				
Focșani	II Vulcăneasa	27, 31, 32 A, 57%, 58%, 112, 120, 123, 134				
	VI Milcovelu	113				
	VII Arva	84				
Nereju	I Secătura	64, 65, 68, 75, 86, 87, 89				
TOTAL GENERAL					152,30	-

Suprafața determinată la actuala amenajare de 152,30 ha corespunde cu cea din actele de proprietate:

- Cărțile Funciare: nr. 51997 Com. Răcoasa, nr. 51994 Com. Răcoasa, nr. 51961 Com. Răcoasa, nr. 52005 Com. Răcoasa, nr. 52248 Com. Răcoasa, nr. 54048 Com. Străoane, nr. 54047 Com. Străoane, nr. 53077 Com. Străoane, nr. 51945 Com. Răcoasa, nr. 50891 Com. Răcoasa, nr. 131 Com. Străoane, nr. 51998 Com. Mera, nr. 51995 Com. Mera, nr. 51994 Com. Mera, nr. 51487 Com. Mera, nr. 51706 Com. Răcoasa, nr. 52003 Com. Răcoasa, nr. 52752 Com. Străoane, nr. 410 Com. Mera (CVC nr. 1031/01.03.2005), nr. 22671 Com. Mera (CVC nr. 4119/21.09.2005), nr. 22672 (CVC nr. 4119/21.09.2005), nr. 53626 Com. Străoane, nr. 52301 Com. Răcoasa, nr. 52269 Com. Răcoasa, nr. 52273 Com. Răcoasa, nr. 50490 Com. Nistorești, nr. 51155 Com. Nistorești, nr. 50576 Com. Nistorești, nr. 50686 Com. Nistorești, nr. 50706 Com. Nistorești, nr. 52301 Com. Răcoasa, nr. 50262 Com. Broșteni, nr. 51982 Com. Răcoasa, nr. 51137 Com. Răcoasa, nr. 50365 Com. Răcoasa, nr. 50364 Com. Răcoasa, nr. 50366 Com. Răcoasa, nr. 51974 Com. Răcoasa, nr. 55137 Com. Vidra, nr. 50875 Com. Broșteni, nr. 50913 Com. Broșteni.

- **Titlurile de proprietate:** nr. 10183 din 30.12.2009, nr. 7074 din 11.05.1993, nr. 7881 din oct. 2004, nr. 3868 din sept. 2003, nr. 7905 din feb. 2004, nr. 2353 din oct. 2003, nr. 2388 din oct. 2003, nr. 53504 din ian. 1995, nr. 6348 din dec. 2003.

- **Contracte de vânzare - cumpărare:** nr. 1833 din 22.03.2004, nr. 1506 din 03.07.2006, nr. 1526 din 05.07.2006, nr. 2188 din 09.12.2005, nr. 835 din 20.05.2005, nr. 665 din 22.04.2005, nr. 1637 din 24.11.2005, nr. 1707 din 14.09.2004, nr. 1918 din 07.10.2004, nr. 1468 din 29.06.2006, nr. 1931 din 08.10.2004, nr. 1360 din 23.08.2005, nr. 1896 din 05.10.2004, nr. 2133 din 12.09.2007.

- **Proces verbal de punere în posesie:** nr. 1251 din 08.03.2017.

Diferența se justifică astfel:

U.P.	SUPRAFATA - HA		DIFERENȚA		JUSTIFICARI									
	Actuala	Precedenta* din actele de proprietate	+	-	+				-					
					**	**	**	TOTAL	**	**	**	**	TOTAL	
1	152,30	152,30	-	-	-	-	-	-	-	-	-	-	-	-

Inventar de coordonate a fondului forestier:

-Va fi atașată identificarea UP studiat în format Stereo 1970(GIS).

Din punct de vedere fizico - geografic, unitatea de producție este situată în bazinul hidrografic al pârâului Milcov, afluent al râului Siret și în bazinul hidrografic al pârâului Șușița, afluent al râului Putna.

2. Descrierea stațiunii

Stațiunile forestiere cele mai importante pe care vegetează aceste arborete sunt:

- 3.3.3.2. - Montan de amestecuri, Bm, brun edafic mijlociu, cu Asperula-Dentaria;
- 4.4.2.0. - Montan - premontan de fâgete, Bm, brun edafic mijlociu, cu Asperula-Dentaria;
- 5.1.3.2. - Deluros de gorunete, Bm, podzolit, edafic mijlociu, cu graminee mezoxerofile ±

Luzula;

- 5.1.4.2. - Deluros de gorunete, Bm, podzolit, pseudogleizat, cu Carex pilosa;
- 5.1.5.3. - Deluros de gorunete, Bs, brun edafic mare, cu Asarum- Stelaria.

3. Tipuri de pădure

Vegetația forestieră se încadrează în următoarele tipuri naturale de pădure:

- 134.1- Amestec de rășinoase și fag pe soluri scheletice, de productivitate mijlocie (Pm);
- 411.4 - Făget montan pe soluri schelete, cu floră de mull (Pm) ;
- 513.1 - Gorunet de coastă cu graminee și Luzula luzuloides (Pm);
- 531.3- Goruneto-șleau cu fag de productivitate mijlocie (Pm);
- 531.1- Goruneto-șleau cu fag de productivitate superioară (Ps);
- 512.1- Gorunet cu Carex pilosa (Ps).

4. Zonarea funcțională

Fondul forestier proprietate privată aparținând persoanei juridice S.C. Anarob Impex S.R.L. și persoanelor fizice Rotaru Ion Niță, Potorac Maria, Raza Silvia, Avram Ancuța, Avram Gabriel, Călin Dănuț, Cristescu Neculai, ș.a., jud. Vrancea, ce are asigurate serviciile silvice de către Ocolul Silvic Panciu – Valea Caregnei, Ocolul Silvic Unirea și Ocolul Silvic Focșani a fost încadrat în grupa I funcțională, păduri cu funcții speciale de protecție – 80,4 ha și în grupa a II-a funcțională, păduri cu rol de producție și protecție – 71,90 ha, în următoarele categorii funcționale:

- 1.2A - Pădurile situate pe stâncării, pe grohotișuri, pe terenuri cu eroziune în adâncime, pe terenuri cu înclinare mai mare de 35 grade, **iar cele situate pe substrat de fliș, nisipuri sau pietrișuri, cu înclinare mai mare de 30 grade** (T II);

- 1.2L - Păduri situate pe terenuri cu substrat litologic foarte vulnerabil la eroziuni ori alunecări (TIV);

- 2.1B –Păduri destinate să producă, în principal, arbori groși de calitate superioară pentru lemn de cherestea (T.VI).

Menționăm că după parcurgerea lucrărilor de teren (descrierea arboretelor) și a identificării suprafețelor care alcătuiesc fondul forestier proprietate privată aparținând persoanei juridice S.C. Anarob Impex S.R.L. și persoanelor fizice Rotaru Ion Niță, Potorac Maria, Raza Silvia, Avram Ancuța, Avram Gabriel, Călin Dănuț, Cristescu Neculai, ș.a., județul Vrancea, care vor face obiectul amenajamentului, s-a constatat că U.P. I Milcov- Șușița se suprapune parțial cu ROSPA 0075 Măgura Odobești, ROSPA 0141 Subcarpații Vrancei.

Având în vedere repartiția arboretelor pe grupe și categorii funcționale au fost constituite următoarele subunități de gospodărire:

- SUP A – Codru regulat – sortimente obișnuite;
- SUP M – Păduri supuse regimului de conservare deosebită.

✓ TII – Păduri cu funcții speciale de protecție situate în stațiuni cu condiții grele sub raport ecologic, precum și arboretele în care nu este posibilă sau admisă recoltarea de masă lemnoasă, impunându-se numai lucrări speciale de conservare;

✓ TIV - Păduri cu funcții speciale de protecție pentru care sunt admise pe lângă grădinărit și cvasigrădinărit și alte tratamente, cu impunerea unor restricții speciale de aplicare;

✓ TVI - Păduri cu funcții de producție și protecție la care se poate aplica întreaga gamă a tratamentelor potrivit condițiilor ecologice, social-economice și tehnico-organizatorice.

5. Bazele de amenajare

Bazele de amenajare adoptate sunt următoarele:

5.1 Regimul

Regimul unei păduri reprezintă modul general în care se asigură regenerarea unei păduri (din sămânță sau pe cale vegetativă), definește structura pădurii din acest punct de vedere.

Pentru realizarea funcțiilor ecologice și social-economice stabilite în cadrul Amenajamentului Silvic s-a prevăzut să se aplice următorul regim silvic:

- **codru**, regim bazat pe regenerarea pădurii din sămânță și conducerea acesteia până la vârsta la care își îndeplinește în mod eficient funcțiile social-economice și ecologice atribuite.

Acest regim stabilit asigură conservarea genofondului și realizarea de arborete stabile și valoroase, precum și exercitarea funcțiilor de protecție a mediului.

5.2. Compoziția-tel

Compoziția țel reprezintă combinația de specii din cadrul unui arboret, care îmbină în modul cel mai favorabil, atât prin proporția cât și prin gruparea lor, exigențele biologice ale pădurii cu cerințele social-ecologice și economice, în orice moment al existenței lui.

La stabilirea compoziției viitoarelor arborete s-a urmărit cu prioritate asigurarea stabilității ecologice prin menținerea nealterată atât a biocenozelor natural valoroase cât și a biotipurilor corespunzătoare, precum și prin promovarea unor specii și compoziții natural – potențiale cât mai apropiate de cele ale ecosistemelor naturale.

Compoziția-țel s-a stabilit pentru fiecare arboret avându-se în vedere:

- ✓ compoziția actuală;
- ✓ compoziția corespunzătoare tipului fundamental de pădure;
- ✓ condițiile staționale determinate;
- ✓ funcțiile ecologice-social-economice stabilite.

5.3. Tratamentul

Ca baza de amenajare, **tratamentul** definește structura arboretelor din punctul de vedere al repartiției arborilor pe categorii de diametre și al etajării populațiilor de arbori.

Propunem păstrarea tratamentelor adoptate la amenajarea anterioară, respectiv tăieri progresive.

5.4. Exploatabilitatea

Exploatabilitatea definește structura arboretelor sub raport dimensional și se exprimă prin diametre limită, în cazul structurilor de codru grădinarit, și prin diametrele medii de realizat, respectiv prin vârsta exploatabilității, în cazul structurilor de codru regulat.

Vârsta exploatabilității se va stabili pentru fiecare arboret în conformitate cu normele tehnice.

În raport cu caracteristicile arboretelor și funcțiile atribuite acestora, s-a stabilit: exploatabilitatea de protecție, pentru arboretele încadrate în grupa I funcțională pentru care se reglementează procesul de producție și tehnică pentru arboretele încadrate în grupa a II-a funcțională.

5.5. Ciclul

Ciclul condiționează structura pe clase de vârstă a unei păduri de codru regulat, el determinând mărimea și structura pădurii în ansamblul ei.

La stabilirea ciclului se va avea în vedere vârsta medie a exploatabilității, structura arboretelor, funcțiile atribuite și proveniența arboretelor.

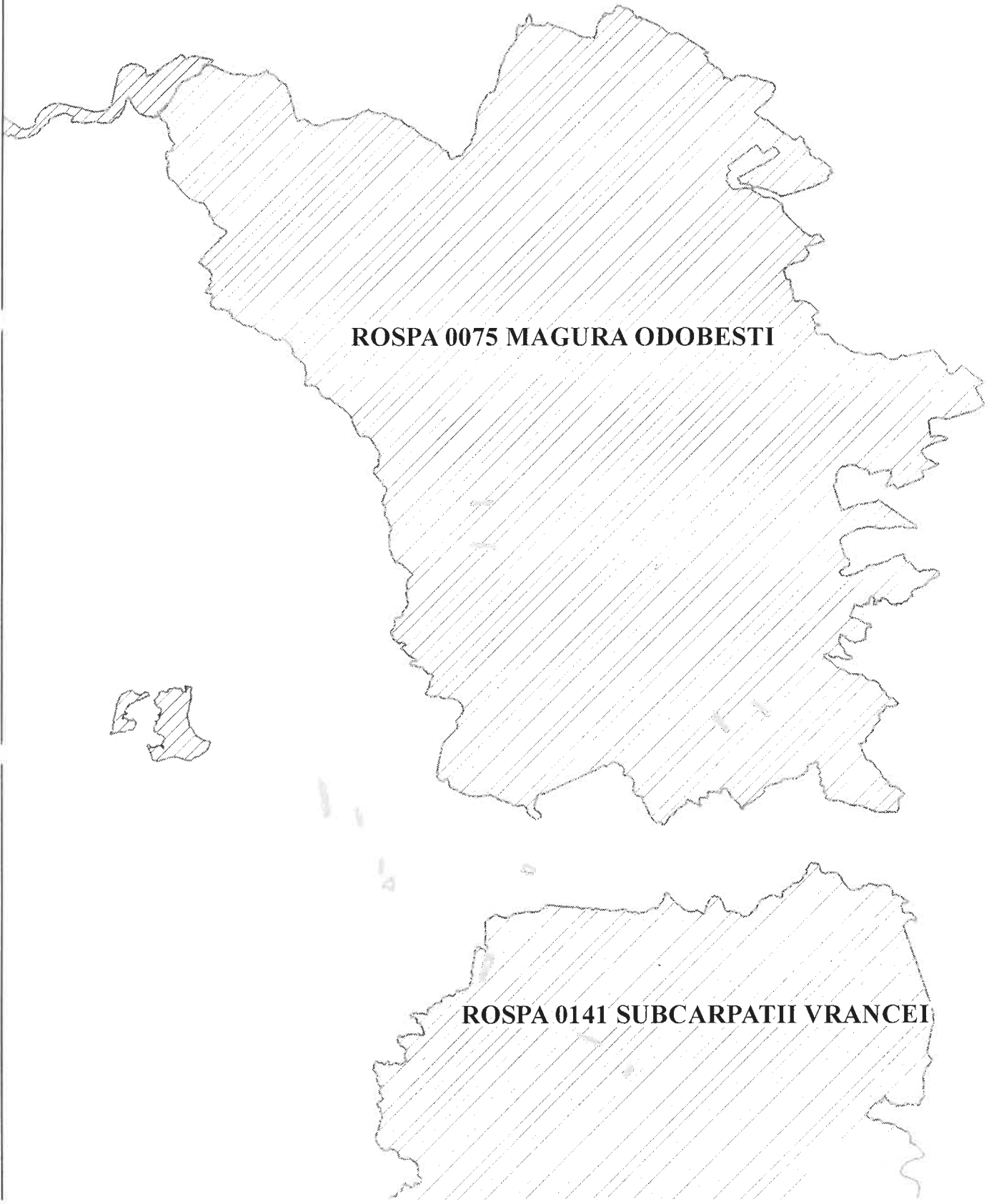
*Întocmit,
Gegea Ciprian*



Notă: Va fi atașată și conferința I de amenajare a pădurilor.



1:100,000





Legenda
Padure UP I MILCOV SUSITA


1:250,000



PROCES VERBAL

al Conferinței I de amenajare pentru avizarea temei de proiectare privind amenajamentul silvic al fondului forestier proprietate privată aparținând persoanei juridice S.C. Anarob Impex S.R.L. și persoanelor fizice Rotaru Ion Niță, Potorac Maria, Raza Silvia, Avram Ancuța, Avram Gabriel, Călin Dănuț, Cristescu Neculai, ș.a., județul Vrancea

Participanți :

1. Ing.  – delegat GF Focșani
2. Ing. – delegat APM Vrancea
3. Gegea Ciprian – reprezentant proprietari
4. Ing. Manolescu Marian – șef Ocolul Silvic Panciu – Valea Caregnei
5. Ing. Novac Florin – fond forestier Ocolul Silvic Panciu – Valea Caregnei
6. Ing. Ionel Toderică – șef Ocolul Silvic Unirea
7. Ing. Ionel Anca – fond forestier Ocolul Silvic Unirea
8. Ing. Tudosă Petrică – șef Ocolul Silvic Focșani
9. Ing. Duță Ionuț – fond forestier Ocolul Silvic Focșani
10. Ing. Filip Liviu – expert C.T.A.P. S.C. Passilva Proiect S.R.L. Huși
11. Ing. Ceornea Ciprian – șef proiect S.C. Passilva Proiect S.R.L. Huși
12. Ing. Ionuț Pricop – proiectant S.C. Passilva Proiect S.R.L. Huși



În conformitate cu prevederile din “Norme tehnice pentru amenajarea pădurilor” s-a analizat tema de proiectare pentru amenajarea fondului forestier proprietate privată aparținând persoanei juridice S.C. Anarob Impex S.R.L. și persoanelor fizice Rotaru Ion Niță, Potorac Maria, Raza Silvia, Avram Ancuța, Avram Gabriel, Călin Dănuț, Cristescu Neculai, ș.a., județul Vrancea.


În urma discuțiilor și analizelor s-au constatat următoarele :

1. Documente de proprietate

Documentele care atestă proprietatea privată aparținând persoanei juridice S.C. Anarob Impex S.R.L. și persoanelor fizice Rotaru Ion Niță, Potorac Maria, Raza Silvia, Avram Ancuța, Avram Gabriel, Călin Dănuț, Cristescu Neculai, ș.a., județul Vrancea, asupra fondului forestier de amenajat sunt înscrise în Convenția proprietarilor de pădure “Milcov - Șușița” nr. 7 din 24.09.2021. convenție autentificată la Notar Public Vrabie Cătălin.

Total = 152,30 ha

Suprafața fondului forestier proprietate privată aparținând persoanei juridice S.C. Anarob Impex S.R.L. și persoanelor fizice Rotaru Ion Niță, Potorac Maria, Raza Silvia, Avram Ancuța, Avram Gabriel, Călin Dănuț, Cristescu Neculai, ș.a., județul Vrancea, provine din:



Ocolul Silvic	U.P.	Parcelle aferente	Suprafata acte proprietate, ha	Suprafata amenajament anterior, ha		
Panciu	I Varnița	29, 30, 32, 35, 61, 62, 71 C, 76 B, 118, 125, 148, 149, 285	152,30	-		
	II Mărăști	5, 13, 26, 40, 94, 126, 134, 147, 285, 286, 294, 296%				
Panciu – Valea Caregnei	VII Mușunoaiele	234 A, B				
Adjud	I Valea Caregnei	12 A, B, C, 50 A, B, C, D, E				
Focșani	II Vulcăneasa	27, 31, 32 A, 57%, 58%, 112, 120, 123, 134				
	VI.....	113				
	VII Arva	84				
Nereju	I Secătura	64, 65, 68, 75, 86, 87, 89				
TOTAL GENERAL					152,30	-

O copie a respectivelor documente de proprietate va fi pusă la dispoziția proiectantului în vederea introducerii acestuia în amenajament, la capitolul documente de proprietate.

2. **Suprafata** totală a fondului forestier proprietate privată aparținând persoanei juridice S.C. Anarob Impex S.R.L. și persoanelor fizice Rotaru Ion Niță, Potorac Maria, Raza Silvia, Avram Ancuța, Avram Gabriel, Călin Dănuț, Cristescu Neculai, ș.a., județul Vrancea, care face obiectul reamenajării este de 152,30 ha, conform documentelor de proprietate.

3. Constituirea unității de producție

Fondul forestier proprietate privată aparținând persoanei juridice S.C. Anarob Impex S.R.L. și persoanelor fizice Rotaru Ion Niță, Potorac Maria, Raza Silvia, Avram Ancuța, Avram Gabriel, Călin Dănuț, Cristescu Neculai, ș.a., județul Vrancea, este la prima amenajare în forma actuală. Suprafața provine din amenajamente silvice RNP expirate cel mai devreme în 2020.

Se va constitui o singură unitate de producție ce va fi denumită **U.P. I Milcov - Șușița**.

Din punct de vedere administrativ fondul forestier se află pe raza comunelor Răcoasa, Străoane, Mera, Nistorești, Broșteni, Pitonești, Movilița și Vidra, județul Vrancea.

4. **Limitele fondului forestier** care va face obiectul reamenajării sunt cele din documentul de proprietate și de la amenajarea anterioară.

5. Numerotarea bornelor, parcelarului și subparcelarului

Cu ocazia lucrărilor de teren (descrieri parcelare) se va păstra pe cât posibil numerotarea actuală a parcelelor. Pichetajul parcelar și subparcelar se va executa cu vopsea roșie, conform normelor de amenajare a fondului forestier în vigoare.

Bornele își vor păstra pe cât posibil numerele vechi. Dacă va fi necesar, se vor amplasa și borne noi, numerotate în continuarea celor existente.

Delimitările subparcelare vor fi executate de către proiectant. Limitele de proprietate, delimitările parcelare și bornele vor fi executate de către proprietar împreună cu personalul de teren autorizat al ocolului silvic ce asigură serviciile silvice (Ocolul Silvic Panciu-Valea Caregnei, Ocolul Silvic Unirea și Ocolul Silvic Focșani).

Subparcelarul se va reactualiza conform stării actuale a arboretelor, în concordanță cu criteriile de constituire a subparcelelor din "Norme tehnice pentru amenajarea pădurilor-ediția 2000" și se va materializa pe teren.

6. Baza cartografică

Se va utiliza baza cartografică formată din cele mai recente planuri restituite cu curbe de nivel la scara: 1:5000.

În cazul în care se constată lipsa de planuri proiectantul împreună cu beneficiarul vor face demersurile necesare la OCPI pentru obținerea celei mai noi baze cartografice.

Ridicările în plan se vor executa cu precădere pentru subparcelele nou constituite și totodată acolo unde situația din teren o impune.

7. Ocupații și litigii: nu sunt ocupații și litigii.

8. Zonarea funcțională

La amenajarea anterioară fondul forestier **proprietate privată aparținând persoanei juridice S.C. Anarob Impex S.R.L. și persoanelor fizice Rotaru Ion Niță, Potorac Maria, Raza Silvia, Avram Anuța, Avram Gabriel, Călin Dănuț, Cristescu Neculai, ș.a., județul Vrancea**, a fost încadrat în grupa I funcțională, păduri cu funcții speciale de protecție – 80,4 ha și în grupa a II - a funcțională, păduri cu rol de producție și protecție – 71,90 ha, în următoarele categorii funcționale:

- 1.2A - Pădurile situate pe stâncării, pe grohotișuri, pe terenuri cu eroziune în adâncime, pe terenuri cu înclinare mai mare de 35 grade, **iar cele situate pe substraturi de fliș, nisipuri sau pietrișuri, cu înclinare mai mare de 30 grade** (T II);

- 1.2L - Păduri situate pe terenuri cu substrat litologic foarte vulnerabil la eroziuni ori alunecări (TIV);

- 2.1B –Păduri destinate să producă, în principal, arbori groși de calitate superioară pentru lemn de cherestea (T.VI)

Proiectantul va reanaliza încadrarea pe grupe și categorii funcționale a fiecărui arboret în parte în conformitate cu “Normele tehnice pentru amenajarea pădurilor”.

În situația în care, în legislația de mediu referitoare la ariile naturale protejate sunt restricții, acestea se vor identifica prin includerea arboretelor în tipurile funcționale, grupele și subgrupele funcționale corespunzătoare restricțiilor impuse.

9. Subunități de gospodărire

La amenajarea anterioară arboretele analizate erau incluse în următoarele subunități de gospodărire:

- S.U.P. A - Codru regulat;
- S.U.P. M – Conservare deosebită.

La amenajarea actuală se recomandă menținerea subunităților de gospodărire.

Dacă pe parcursul desfășurării lucrărilor de teren va apărea necesitatea constituirii unor alte tipuri de subunități, proiectantul va aduce la cunoștința Conferinței a II-a de amenajare care va decide oportunitatea creării acestora.

10. Stabilirea telurilor de gospodărire și a bazelor de amenajare

10.1 Obiectivele social economice și ecologice, funcții

Obiectivele ecologice, sociale și economice se vor adopta funcție de situațiile concrete din teren. Telurile de gospodărire a pădurii se stabilesc în concordanță cu obiectivele ecologice, sociale și

economice și cu respectarea dreptului de proprietate asupra pădurilor, exercitat potrivit prevederilor legale.

10.2 Bazele de amenajare propuse a se adopta sunt:

- regim: *codru regulat*;
- compoziția țel: corespunzătoare tipului natural fundamental de pădure pentru arboretele exploatabile și compoziția țel la exploatabilitate pentru celelalte arborete;
- tratamente: tăieri progresive;
- exploatabilitatea: *de protecție*, pentru arboretele încadrate în grupa I funcțională pentru care se reglementează procesul de producție, și *tehnică* pentru arboretele încadrate în grupa a II-a funcțională;
- ciclul: se va stabili în concordanță cu vârsta medie a exploatabilității, structura arboretelor, funcțiile atribuite și proveniența arboretelor.

În funcție de restricțiile impuse de legislația de mediu, până la conferința a II-a de amenajare se va analiza și oportunitatea propunerii unor alte tratamente.

11. Administrarea fondului forestier

În prezent, suprafața fondului forestier **proprietate privată aparținând persoanei juridice S.C. Anarob Impex S.R.L. și persoanelor fizice Rotaru Ion Niță, Potorac Maria, Raza Silvia, Avram Ancuța, Avram Gabriel, Călin Dănuț, Cristescu Neculai, ș.a., județul Vrancea**, are asigurate serviciile silvice de către Ocolul Silvic Panciu-Valea Caregnei, Ocolul Silvic Unirea și Ocolul Silvic Focșani.

12. Probleme speciale

◆ Proprietarul împreună cu ocolul silvic ce asigură serviciile silvice (Ocolul Silvic Panciu-Valea Caregnei, Ocolul Silvic Unirea și Ocolul Silvic Focșani) vor lua măsuri de reactualizare a limitelor de proprietate, liniilor parcelare și refacerea bornelor amenajistice.

◆ În arboretele ce necesită inventarierii fir cu fir, lucrările se vor executa în mod obligatoriu de către ocolul silvic, implicit și calculul volumelor.

◆ Conform adresei M.M.A.P. nr. R29855 din 02.11.2021, au fost analizate situația aplicării și perioada de valabilitate a amenajamentelor silvice anterioare, constatându-se următoarele:

- prevederile amenajamentelor silvice anterioare au fost respectate și nu s-a depășit posibilitatea de produse principale stabilită prin amenajamentelor silvice anterioare.

◆ **Proprietarul are obligația inițierii și parcurgerii procedurii de evaluare de mediu pentru amenajamentul silvic, în vederea obținerii actului administrativ al autorității de mediu responsabile pentru evaluarea de mediu pentru planuri și programe.**

◆ După parcurgerea procedurii de evaluare de mediu pentru planuri și programe, actul administrativ privind evaluarea de mediu, emis de Agenția pentru Protecția Mediului responsabilă, va fi transmis, în copie, la Ministerul Mediului, Apelor și Pădurilor – Direcția politici și strategii în silvicultură, în vederea promovării documentației privind emiterea ordinului de ministru.

◆ În termen de 30 zile de la data încheierii, proiectantul are obligația de a încărca în aplicația informatică SUMAL-AMENAJARE, următoarele:

- a. copia procesului verbal al conferinței I de amenajare;
- b. copia procesului verbal de verificare și recepție a lucrărilor de teren.

◆ Proiectantul va analiza și propune noi categorii funcționale acolo unde condițiile staționale, orografice ale terenului sau obiectivele economice, sociale, de interes științific impun adoptarea acestora.

◆ Proiectantul va analiza dacă suprafața fondului forestier se suprapune cu situri Natura 2000 sau arii naturale protejate și va propune noi categorii funcționale pentru suprafețele ce se suprapun (în cazul suprapunerii);

◆ La Conferința I de amenajare nu a participat reprezentatul APM Vrancea, deși a fost transmisă invitația prin adresa nr. 169 din 09.11.2021.

◆ La efectuarea lucrărilor de teren și la încadrarea arboretelor în planurile de lucrări, proiectantul va analiza și aplica prevederile Ordinului 3397/2012 privind stabilirea criteriilor și indicatorilor de identificare a pădurilor virgine și cvasivirgine în România.

◆ În cazul diferențelor de suprafață față de actele de proprietate, proiectantul va justifica aceste diferențe și va notifica în scris proprietarul despre acestea.

◆ În cazul unor predări sau primiri de suprafețe acestea vor fi finalizate până la data recepției de teren, proiectantul având obligația amenajării suprafețelor primite

◆ În cazul în care, în urma efectuării lucrărilor de teren se vor constata eventualele probleme speciale (scoateri definitive sau ocupări temporare din fond forestier apărute pe parcursul derulării amenajamentelor anterioare, pierderea de suprafețe în defavoarea altor proprietari, neconcordanțe dintre actele de proprietate și situația reală din teren privind suprafețele, scoaterea de suprafețe din circuitul productiv, etc) vor fi aduse la cunoștință proiectantului de către proprietar și administratorul fondului forestier până cel târziu la definitivarea etapei de teren, urmând a fi analizate și de comun acord se va lua o hotărâre privind soluționarea acestor probleme, conform reglementarilor în vigoare

◆ Conferința I avizează Tema de proiectare elaborată pentru amenajarea fondului forestier **proprietate privată aparținând persoanei juridice S.C. Anarob Impex S.R.L. și persoanelor fizice Rotaru Ion Niță, Potorac Maria, Raza Silvia, Avram Ancuța, Avram Gabriel, Călin Dănuț, Cristescu Neculai, ș.a., județul Vrancea**, cu luarea în considerare a celor prevăzute în prezentul proces verbal.

Procesul verbal s-a întocmit în 7 (șapte) exemplare, câte unul pentru fiecare parte semnatară.

