



AGENȚIA PENTRU PROTECȚIA MEDIULUI VRANCEA

AVIZ DE MEDIU

Nr. 11 din 04.11.2022

Ca urmare a notificării adresate de: **OBȘTEA VIIȘOARA** cu sediul în comuna Vidra, județul Vrancea, înregistrată la Agenția pentru Protecția Mediului Vrancea cu nr. 6560 / 22.06.2021 și a completărilor ulterioare,

- în urma analizării documentelor transmise și a variantei finale a planului ;
- în urma parcurgerii integrale a etapelor procedurale, prevăzute de H.G. nr. 1076/2004 privind stabilirea procedurii de realizarea a evaluării de mediu pentru planuri și programe;
- în baza: **H.G. nr. 43/2020** privind organizarea și funcționarea Ministerului Mediului, Apelor și Pădurilor, **H.G. nr. 1000/2012** privind reorganizarea și funcționarea Agenției Naționale pentru Protecția Mediului și a instituțiilor publice aflate în subordinea acesteia, **O.U.G. nr. 195/2005** aprobată prin **Legea nr. 265/2006** cu modificările și completările ulterioare privind protecția mediului, **OUG nr. 57/2007** privind regimul ariilor naturale protejate, conservarea habitatelor naturale, a florei și faunei sălbatice aprobată prin **Legea nr. 49/2011**, cu modificările și completările ulterioare și a **Ordinului MMP nr.19/2010** pentru aprobarea Ghidului metodologic privind evaluarea adecvată a efectelor potențiale ale planurilor sau proiectelor asupra ariilor naturale protejate de interes comunitar, cu modificările și completările ulterioare;
- având în vedere prevederile Ordinului Ministerul Mediului, Apelor și Pădurilor nr. 654/2021 privind aprobarea Planului de management al Parcului Natural Putna-Vrancea și al siturilor ROSCI0208 Putna-Vrancea și ROSPA0088 Munții Vrancei,

**Se emite:**

**AVIZ DE MEDIU**

**pentru : „Amenajamentul silvic al fondului forestier proprietate privată aparținând OBȘTII VIIȘOARA”** constituit în UP VIII Viișoara, amplasament în U.A.T: Tulnici, Păulești și Nistorești, jud. Vrancea,

promovat de **OBȘTEA VIIȘOARA**

**în scopul aprobării: Amenajamentului silvic**



## I. Prezentare generală

Din punct de vedere teritorial-administrativ pădurile din U.P. VIII Viișoara sunt situate, pe U.A.T. Tulnici și Năruja, în județul Vrancea. Suprafața Amenajamentului Silvic este de **2611,00 ha**.

În prezent suprafața fondului forestier proprietate privată aparținând Obștea Viișoara, județul Vrancea, organizat în U.P. VIII Viișoara este administrată de către Asociația Obștilor Văii Putna – Ocolul Silvic Tulnici și Asociația Obștilor Vrâncene Ocolul Silvic Năruja.

Repartizarea fondului forestier pe unități teritorial – administrative este redată în tabelul următor:

Nr. crt.	Județul	Unitatea teritorial administrativă	Parcele aferente	Suprafața (ha)
1.	Vrancea	Nistorești	1-18, 69-72	508,95
		Păulești	19-68, 73-84	2020,72
		Tulnici	115-116	81,33
<b>Total</b>				<b>2611,0</b>

### ✓ *Potențialul cinegetic*

Suprafața U.P. VIII Viișoara este arondată fondului de vânătoare nr.19 Condratu, nr.20 Lepșa, nr.18 Pietrosu. Terenurile destinate hranei vânatului ocupă o suprafață de 2,7 ha (u.a. 25V, 45V1, 45V2, 58V, 62V, 63V) .

### ✓ *Zonarea funcțională*

În concordanță cu obiectivele social-economice fixate, condițiile staționale existente, țelurile de gospodărire adoptate și structura reală a arboretelor, fondul forestier a fost încadrat, la actuala amenajare, în grupa I funcțională (5323,31ha) și în grupa a II-a funcțională (0,00 ha), în următoarele categorii funcționale conform ORD 766/2018 cu modificările și completările ulterioare:

- 1.6G - Arboretele din parcurile naturale incluse, prin planurile de management, în zona de protecție integral: 194,16 ha;
- 1.5C - Arboretele cuprinse în rezervații naturale, cu regim strict de protecție: 80,47 ha;
- 1.2A - Arboretele situate pe stâncării, pe grohotișuri și pe terenuri cu eroziune în adâncime și pe terenuri cu înclinarea mai mare de 30 grade pe substrate de fliș (facies marnos, marno-argilos și argilos), nisipuri, pietrișuri și loess, precum și cele situate pe terenuri cu înclinare mai mare de 35 grade, pe alte substrate litologice: 1059,88 ha;
- 1.2I - Arboretele situate pe terenuri cu înmlăștinare permanentă: 0,45 ha;



- 1.1G – Arboretele din bazinele torențiale sau cu transport excesiv de aluviuni, determinate prin studii hidrologice, de amenajarea pădurilor sau de amenajare a bazinelor hidrografice: 927,21 ha.

În raport cu obiectivele urmărite și funcțiile de producție și de protecție stabilite au fost constituite următoarele subunități de producție sau protecție:

- S.U.P. A – codru regulat, sortimente obișnuite: 1192,49 ha;
- S.U.P. M – păduri supuse regimului de conservare deosebită: 1058,45 ha;
- S.U.P. E – rezervații pentru ocrotirea integrală a naturii, potrivit legii: 274,63 ha

• În arboretele încadrate în tipul I funcțional (S.U.P., „E’’) supuse ocrotirii genofondului și ecofondului forestier nu se vor executa lucrări silvice. În S.U.P. „E’’ au fost incluse arboretele încadrate în grupa I, subgrupa și categoria 5C. În aceste arborete este interzisă exploatarea arborilor indiferent de starea lor (viguroși, ruți, uscați, doborâți, etc.), culegerea fructelor și respectiv a ciupercilor de pădure. Aceste arborete sunt incluse în rezervațiile naturale suprapuse, destinate conservării genofondului și ecofondului forestier, din Parcul Natural Putna-Vrancea.

• În arboretele încadrate în tipul II funcțional (S.U.P., „M’’) supuse regimului de conservare deosebită se vor executa tăieri de igienă, lucrări de îngrijire și lucrări speciale de conservare.

• În arboretele încadrate în tipul III funcțional (S.U.P., „A’’) – codru regulat), în concordanță cu țelul de gospodărire și formația forestieră cele mai adecvate tratamente sunt tăieri progresive în amestecurile de fag cu rășinoase și tăieri rase în benzi alăturate în molidișuri.

#### ✓ *Bazele de amenajare adoptate :*

*Bazele de amenajare* propuse a se adopta sunt :

- Regimul: codru;
- Compoziția țel: corespunzătoare tipului natural fundamental de pădure pentru arboretele exploatabile și compoziția țel la exploatabilitate pentru celelalte arborete;
- Exploatabilitatea: de protecție pentru arboretele încadrate în grupa I funcțională și tehnică pentru arboretele încadrate în grupa a II a funcțională.
- Tratamente – Tăieri progresive, tăieri succesive și tăieri jordanorii.
- Ciclul - 110 ani.

#### **Ariile naturale protejate de interes comunitar sau național din cadrul amenajamentului silvic**

Amenajamentul silvic al fondului forestier proprietate privată aparținând Obștii Viișoara, UP VIII Viișoara, județul Vrancea, se suprapune cu arii naturale protejate astfel:



**AGENȚIA PENTRU PROTECȚIA MEDIULUI VRANCEA**

Focșani, Strada Dinicu Golescu nr. 2, Cod 620106

E-mail: [office@apmvn.anpm.ro](mailto:office@apmvn.anpm.ro); Tel. 0237.217542;0237.218.812; Fax. 0237.239584



- RONPA 0932 Parcul Natural Putna-Vrancea - în totalitate (2115,08 ha)l;
- Situl Natura 2000 ROSCI0208 Putna -Vrancea - în totalitate (2115,08 ha);
- Aria de protecție avifaunistică ROSPA0088 Munții Vrancei - în totalitate (2115,08 ha);
- Zona de protecția integrală Condratu (195,7 ha);
- Situl Natura 2000 ROSCI0097 Lacul Negru – 85,54 ha;
- Rezervația RONPA0830 Lacul Negru – 85,54 ha.

**Tipurile de lucrări silvice și intensitatea intervențiilor stabilite prin normele silvice, care se vor face în ariile naturale protejate**

Condițiile naturale din unitate și cerințele social-economice impun ca arboretele să fie conduse către structuri diversificate, relativ echilibrat și relativ pluriene, cât mai apropiate de cele naturale, capabile să îndeplinească funcții multiple de protecție și producție.

**1. Obiectivele amenajamentului silvic**

Prin amenajamentul analizat s-a încercat să se îmbine, cât mai armonios, potențialul bioproductiv și ecoproductiv al ecosistemelor forestiere cu cerințele actuale ale societății umane, fără a altera biodiversitatea, natura și stabilitatea pădurilor. Cea mai importantă direcție în care s-a acționat a fost creșterea protecției mediului, a calității factorilor de mediu (aer, apă, sol, floră și faună) și nu în ultimul rând a calității vieții sociale a locuitorilor din această zonă.

Pentru realizarea obiectivelor social-economice și ecologice amintite mai sus, prin amenajamentul silvic s-au stabilit funcțiile pe care trebuie să le îndeplinească pădurile, ca sistem complex, prin repartizarea lor în grupe, subgrupe și categorii funcționale.

<b>Obiective sociale, economice și ecologice</b>	<b>Grupa de servicii oferite de pădure</b>
Protecția solului	<ul style="list-style-type: none"> <li>- protecția terenurilor situate pe stâncării, pe grohotișuri și pe terenuri cu eroziune în adâncime;</li> <li>-protecția terenurilor cu înclinarea mai mare de 30<sup>g</sup> pe substrate de fliș (facies marnos, marno-argilos și argilos), nisipuri, pietrișuri și loess, precum și cele situate pe terenuri cu înclinare mai mare de 35<sup>g</sup> pe alte substrate litologice;</li> <li>-protecția terenurilor cu înmlăștinare permanentă</li> </ul>
Protecția apelor	<ul style="list-style-type: none"> <li>- protecția bazinelor torențiale sau cu transport excesiv de aluviuni, determinate prin studii hidrologice, de amenajarea pădurilor sau de amenajare a bazinelor hidrografice;</li> </ul>



Servicii științifice și de ocrotire a genofondului și ecofondului forestier	- Protecția rezervației naturale cu regim strict de protecție RONPA0830 Lacul Negru
Conservarea și ocrotirea biodiversității	- protecția zonelor de management durabil al parcurilor naturale Parcul Natural Putna Vrancea -protecția zonelor aflate în siturile Natura 2000 ROSCI0280 Putna-Vrancea și ROSPA0088 Munții Vrancei și ROSCI0097 Lacul Negru - protecția suprafeței din zona de protecție integrală Condratu
Produse lemnoase	- lemn pentru cherestea;
Alte servicii	- vânatul, fructele de pădure, ciuperci, pescuit, etc

## 2. Descrierea lucrărilor silvice propuse a fi implementate în UP VIII - Viișoara

### **a) Lucrări de îngrijire și conducere:**

Lucrările de îngrijire și conducere a arboretelor s-au propus în timpul efectuării descrierii parcelare, în funcție de situația existentă în fiecare u.a. și având în vedere prevederile din normele tehnice în vigoare. S-a urmărit ca arboretele să fie parcurse cu una sau mai multe lucrări de îngrijire, în raport cu stadiul de dezvoltare, compoziția, densitatea, condițiile staționale și obiectivele vizate.

**a1) Curățiri** se vor executa în arboretele ajunse în stadiul de nuieliș-prăjiniș, cu consistența plină (0,9-1,0), de 15 ani. Prin curățiri se va urmări în continuare promovarea speciilor valoroase, extrăgându-se exemplarele de valoare economică scăzută, precum și exemplarele din speciile de bază cu creșteri reduse sau cu defecte tehnologice. Intervențiile se vor face în așa fel încât consistența să nu scadă sub 0,75 și fără a se crea ochiuri fără vegetație forestieră.

Lucrări de curățiri s-au propus în u.a. – urile următoare s-au propus în u.a. : 3D, 49B, 56C, 57B, 59C, 60B, 76F pe o suprafață de 22,04 ha de unde se va recolta un volum de 184 mc.

**a2) Rărituri** se vor executa în stadiul de dezvoltare păriș-codrișor și codru mijlociu, promovându-se în continuare speciile și exemplarele valoroase. Concomitent cu aceste lucrări se vor extrage și eventualii preexistenți, fără însă a crea goluri în arboret.


În *amenajament*, avem astfel de lucrări în u.a – urile: 1B, 1E, 2A, 2C, 3B, 3C, 3D, 3E, 4C, 5D, 5E, 5F, 5H, 9A, 10B, 10D, 10G, 11B, 12B, 13A, 13C, 14A, 15C, 16C, 17D, 18B, 20B, 24C, 25B, 25C, 25D, 27A, 27C, 28A, 28B, 29B, 29D, 34B, 36A, 37C, 38A, 38B, 39, 42B, 42C, 42D, 42E, 43C, 45A, 45B, 46A, 48B, 49A, 50B,



AGENȚIA PENTRU PROTECȚIA MEDIULUI VRANCEA

Focșani, Strada Dinicu Golescu nr. 2, Cod 620106

E-mail: [office@apmvn.anpm.ro](mailto:office@apmvn.anpm.ro); Tel. 0237.217542;0237.218.812; Fax. 0237.239584



51A, 52A, 53A, 54A, 55B, 73B, 75B, 76D, 76G, 78D, 80B, 115, 116A, 116B, 116C pe o suprafață de 669,02 ha, de unde se va recolta un volum de 20607 m<sup>3</sup>.

### ***Lucrări de îngrijire specifice***

**a4) Tăierile de igienă** se fac ori de câte ori este nevoie, în toate arboretele care le reclamă, dar pentru cele incluse în planuri decenale de recoltare volumul recoltat va fi contabilizat la tăierile respective și nu la tăieri de igienă.

În *amenajament* avem astfel de lucrări în u.a.-urile : 5A, 6, 7A, 7B, 9B, 10A, 10C, 10E, 10F, 10H, 11A, 11C, 12A, 13B, 13D, 15A, 16D, 17A, 17C, 19A, 19B, 20A, 21A, 21B, 21C, 22A, 22B, 23A, 23B, 24A, 24E, 26B, 26C, 26D, 27B, 29C, 30B, 32A, 32B, 34A, 34C, 35, 36B, 36C, 37A, 37B, 37D, 40, 41, 42A, 42F, 43A, 43B, 43D, 43F, 44, 45C, 45D, 46B, 46C, 47A, 47B, 65B, 58C, 58D, 59A, 59B, 60A, 60D, 62A, 62B, 62C, 62D, 74A, 74B, 74C, 74D, 74E, 74F, 76A, 76E, 77B, 77C, 77D, 77F, 78A, 78B, 78E, 79A, 79B, 80A, 80C, 80D, 81A, 81B, 81D, 83A, 83C pe o suprafață de 1068,38 ha, de unde se va recolta un volum de 9258 m<sup>3</sup>.

### **c) Tratamente silvice**

Tratamentul cuprinde un sistem de măsuri biotehnice prin care se pregătește și se realizează, în cadrul unui regim dat, trecerea arboretelor de la o generație la alta.

Prin tratament se înțelege modul special cum se face exploatarea și se asigură regenerarea unei păduri în cadrul aceluiași regim, în vederea atingerii unui anumit scop.

Masa lemnoasă care rezultă în urma aplicării tratamentelor este încadrată în grupa produselor principale, iar tăierea prin care se realizează poartă numele de tăiere de produse principale.

#### **c1). Tăieri progresive**

Caracteristica principală a tratamentului tăierilor progresive o constituie declanșarea procesului de regenerare, cu ocazia primelor tăieri, într-un număr variabil de puncte de pe suprafața arboretului, care constituie așa numitele "ochiuri de regenerare". La aplicarea acestui tratament numărul ochiurilor, mărimea, forma și repartizarea acestora se stabilesc în raport cu ritmul tăierilor și cu evoluția procesului de regenerare.

#### **Tratamentul tăierilor progresive**

Lucrări de tăieri progresive se vor face în u.a.-urile următoare:

- Însămânțare: 8A, 31A, 48A, 56A, 61A, 82
- Punere în lumină: 2B, 5C, 5G, 16B, 77A, 80E
- Racordare, împădurire: 1A, 4B, 5B, 5C, 17B, 18C, 24D, 54B, 55A, 56D, 58B, 76C, 78C, 80E, 83B, 84

Lucrări de tăieri progresive pe o suprafață de 308,48 ha de unde se va recolta un volum de 40074 mc.



### ***c2) Tăieri succesive***

Tratamentul tăierilor succesive face parte din grupa tratamentelor la care regenerarea se face sub masiv, prin tăieri repetate. Tratamentul tăierilor succesive include trei tăieri de regenerare care se succed, astfel:

- a) tăieri de însămânțare;
- b) tăieri de punere în lumină, secundare, de dezvoltare;
- c) tăiere definitivă sau finală.

#### ***Tratamentul tăierilor succesive***

Lucrări de tăieri succesive se vor face în u.a. – urile următoare:

- Însămânțare: 8A
- Margine de masiv: 21D, 31B

Lucrări de tăieri succesive pe o suprafață de 41,75 ha de unde se va recolta un volum de 7946 mc.

### ***C3) Tratamentul codrului cvasigrădinărit (tăieri jardinatorii)***

Codrul cvasigrădinărit (tăieri jardinatorii) face parte din grupa tratamentelor cu tăieri repetate într-o perioadă mai lungă de timp, la care regenerarea se obține sub masiv. El ocupă o poziție intermediară, între tratamentul codrului grădinărit și cel al tăierilor progresive. Prin aplicarea lui se urmărește:

- menținerea permanentă și în condiții bune a acoperirii solului cu vegetație forestieră;
- exercitarea continuă și în mod corespunzător a funcțiilor de protecție și producție atribuite arboretelor;
- punerea în lumină a semințurilor valoroase existente;
- declanșarea procesului de regenerare în puncte noi.

Lucrări de tăieri jardinatorii se face în u.a.: 75A pe o suprafață de 16,40 ha, de unde se va recolta un volum de 2351 m<sup>3</sup>.

### **d) Lucrări de ajutorare a regenerarilor naturale și de împădurire**

***d1) Lucrări necesare pentru asigurarea regenerării naturale*** se constituie ca o componentă indispensabilă și se integrează armonios în sistemul lucrărilor de îngrijire necesare în vederea producerii și conducerii judicioase a regenerării pădurii cultivate.

În vederea regenerării cât mai urgente și a realizării unor arborete de valoare s-au propus, pentru acest deceniu, următoarele categorii de lucrări:

- A.-Lucrări de ajutorare a regenerării naturale;
- B.-Lucrări de regenerare – constând din împăduriri după tăieri progresive;
- C.-Completări în arboretele care nu au închis starea de masiv.

#### ***Lucrări speciale de conservare***

##### ***Tăieri de conservare***

În ceea ce privește aplicarea acestor tăieri, se fac următoarele recomandări:

- tăierile vor începe din momentul atingerii exploatabilității de protecție;



- prin tăieri se va urmări declanșarea regenerării naturale și promovarea nucleelor de regenerare deja existente;

Lucrări de tăieri de conservare se vor face în u.a.: 1C, 14B, 15B, 16A, 18A, 21E, 32C, 33, 37E, 61B, 78F pe o suprafață de 81,32 ha de unde se va recolta un volum de 3528 m<sup>3</sup>.

**Evidența habitatelor forestiere de interes comunitar și național și a speciilor și habitatelor protejate, distribuția, zone sensibile și justificarea lucrărilor propuse în aceste zone.**

În urma corelării informațiilor din amenajamentul silvic cu observațiile din teren și cu bibliografia de specialitate au fost identificate următoarele tipuri de habitate de interes comunitar, situate la nivelul suprafeței vizate de amenajament și raportate la arealele localizate în interiorul sitului Natura 2000:

9110 - Păduri de fag de tip Luzulo-Fagetum - 1385,94 ha

91V0 - Păduri dacice de fag (Symphyto-Fagion) – 83,17 ha

91E0\* - Păduri aluviale cu *Alnus glutinosa* și *Fraxinus excelsior* - 1,94 ha

9410 - Păduri de picea acidofile de la nivel montan până la alpin (*Vaccinio-Piceetea*) – 585,58 ha.

Tipurile de habitate au rezultat în urma suprapunerii hărților silvice cu hărțile de distribuție a habitatelor și speciilor ale planului de management al Parcului Natural Putna Vrancea și a siturilor Natura 2000 ROSCI0208 Putna-Vrancea și ROSPA0088 Munții Vrancei. Pentru identificarea prezenței speciilor de interes comunitar listate în formularul standard Natura 2000 al ROSCI0208 Putna-Vrancea în zona fondului forestier amenajat au fost analizate informațiile spațiale privind distribuția speciilor, informații ce au stat la baza elaborării Planului de management integrat al siturilor Natura 2000 ROSCI0208 Putna-Vrancea și ROSPA 0088 Munții Vrancei și, complementar, au fost corelate caracteristicile ecologice ale suprafețelor amenajate cu cerințele ecologice de habitat ale speciilor de interes conservativ.

Având în vedere informațiile furnizate, autorii studiului de evaluare adecvata concluzionează ca că lucrările planificate în amenajamentul silvic nu conduc, nici în mod direct și nici în mod indirect, la afectarea semnificativă a stării de conservare actuale a vreunei specii sau habitat de interes comunitar din cadrul sitului de importanță comunitară ROSCI 0208 Putna-Vrancea.

**Starea de conservare a habitatelor forestiere de interes comunitar și național și a speciilor** a fost stabilită prin planurile de management pe baza studiilor realizate în vederea analizei toate datelor disponibile. Analiza impactului asupra speciilor și habitatelor de interes comunitar a fost realizată pe baza acestor informații oficiale. Conform datelor din teren (preluate în urma vizitelor) și a datelor din formularele Standard Natura 2000 (versiunea actualizată în luna septembrie a anului 2021) coroborate cu obiectivele de conservare, starea de





conservare a habitatelor și speciilor aflate sub protecție care se suprapun cu planul supus discuției au după cum urmează:

- **habitatul 9110** - Păduri de fag de tip Luzulo-Fagetum ocupă o suprafață de 1385,94 ha (u.a. 19AB, 21AC, 23A, 24AB, 25AD, 26ACD, 28A, 29A, 30AB, 35, 36BC, 37ABE, 38A, 39, 40, 41, 42A, 43ABCE, 44, 45BD, 46B, 47AB, 48AB, 50B, 54B, 56ABD, 58ABC, 59AB, 60AC, 61AB, 62A, 64, 68A, 74ACDE, 75A, 76BC, 77ABCD, 78ACEF, 79A, 80ABC, 81A, 83ABC, 84, 116A) în amenajamentul silvic din interiorul sitului de importanță comunitară, are o stare de conservare favorabilă (conform Formularului Standard actualizat în luna septembrie 2021). Arboretul are vârste relativ mari, precum și consistențe relativ mari, iar lucrările propuse sunt cele de tăieri de igienă, completări, degajări, rărituri și tăieri progresive.

- **habitatul 91V0** - Păduri dacice de fag (Symphyto-Fagion) ocupă o suprafață de 83,17 ha (u.a. 31A, 32ABC, 33, 34AC, 36A, 62CD) în amenajamentul silvic din interiorul sitului de importanță comunitară, are o stare de conservare favorabilă (conform Formularului Standard actualizat în luna septembrie 2021). Arboretul are vârste relativ mari, precum și consistențe relativ mari, iar lucrările propuse sunt tăieri de conservare, rărituri și tăieri de igienă.

- **habitatul 9410** - Păduri de picea acidofile de la nivel montan până la alpin (Vaccinio-Piceetea) ocupă o suprafață de 585,58 ha (u.a. 21D, 22A, 27C, 28B, 31B, 37D, 42A, 42C, 42F, 45C, 46C, 50B, 57C, 58D, 63A, 64, 69C, 70A, 71AC, 72B, 76A, 76E, 79B, 80BD, 81B, 82) în amenajamentul silvic din interiorul sitului de importanță comunitară, are o stare de conservare favorabilă (conform Formularului Standard actualizat în luna septembrie 2021). Acest tip de habitat are consistență relativ mare, lucrările propuse sunt cele de tăieri de igienă, rărituri, tăieri successive și tăieri progresive care nu vor aduce prejudicii habitatului, ci au ca scop dezvoltarea indivizilor, în concordanță cu Normele tehnice aplicabile în silvicultură.

- **habitatul 91E0\*** - Păduri aluviale de *Alnus glutinosa* și *Fraxinus excelsior* (AlnoPadion, Alnion incanae, Salicion albae) ocupă o suprafață de 6,43 ha (u.a. 24E, 26B) în amenajamentul silvic din interiorul sitului de importanță comunitară, având o stare de conservare favorabilă (conform Formularului Standard actualizat în luna septembrie 2021). Arboretul are vârste relativ mari, precum și consistențe relativ mari, iar lucrările propuse sunt tăieri de igienă.

### **Repartiția arboretelor pe clase de vârstă situate în ariile naturale protejate din cadrul amenajamentului silvic.**

Amenajamentul silvic își propune conservarea, protecția și îmbunătățirea calității mediului, inclusiv conservarea habitatelor naturale și a speciilor protejate. În cadrul unităților de gospodărire se va urmări realizarea unei structuri echilibrate pe clase



**AGENȚIA PENTRU PROTECȚIA MEDIULUI VRANCEA**

Focșani, Strada Dinicu Golescu nr. 2, Cod 620106

E-mail: [office@apmvn.anpm.ro](mailto:office@apmvn.anpm.ro); Tel. 0237.217542; 0237.218.812; Fax. 0237.239584



de vârstă, minim cu pondere normală a arborelor din ultimele clase, întrucât, fiecare clasă de vârstă este însoțită de un anumit nivel al biodiversității.

### **e) Tipurile de lucrări silvice și intensitatea intervențiilor stabilite prin normele silvice, care se vor face în ariile naturale protejate**

Condițiile naturale din unitate și cerințele social-economice impun ca arboretele să fie conduse către structuri diversificate, relativ echilibrice și relativ plurispecifice, cât mai apropiate de cele naturale, capabile să îndeplinească funcții multiple de protecție și producție.

- În arboretele încadrate în tipul I funcțional (S.U.P., „E”) supuse ocrotirii genofondului și ecofondului forestier nu se vor executa lucrări silvice. În S.U.P. „E” au fost incluse arboretele încadrate în grupa I, subgrupa și categoria 5C. În aceste arborete este interzisă exploatarea arborilor indiferent de starea lor (viguroși, rupți, uscați, doborâți, etc.), culegerea fructelor și respectiv a ciupercilor de pădure.
- În arboretele încadrate în tipul II funcțional (S.U.P., „M”) supuse regimului de conservare deosebită se vor executa tăieri de igienă, lucrări de îngrijire și lucrări speciale de conservare.
- În arboretele încadrate în tipul III funcțional (S.U.P., „A” – codru regulat), în concordanță cu țelul de gospodărire și formația forestieră cele mai adecvate tratamente sunt tăieri progresive în amestecurile de fag cu rășinoase și tăieri rase în benzi alăturate în moldișuri.

## **II. Avizul se emite cu următoarele măsuri și condiții :**

### **1. Măsuri de diminuare a impactului asupra factorului de mediu aer**

Pentru diminuarea impactului asupra factorului de mediu aer se impun următoarele măsuri:

- acțiuni de monitorizare și corectare/prevenire în funcție de necesități;
- stabilirea și impunerea unor limitări de viteză în zonă a mijloacelor de transport;
- utilizarea de vehicule și utilaje performante mobile dotate cu motoare performante care să aibă emisiile de poluanți sub valorile limită impuse de legislația de mediu;
- se vor lua măsuri de reducere a nivelului de praf pe durata executiei lucrarilor; utilajele vor fi periodic verificate din punct de vedere tehnic în vederea creșterii performanțelor; se interzice funcționarea motoarelor în gol;
- folosirea de utilaje și camioane de generație recentă, prevazute cu sisteme performante de minimizare a evacuării poluanților în atmosferă;
- la sfârșitul unei săptămâni de lucru, se va efectua curățenia fronturilor de lucru, cu care ocazie se vor evacua deșeurile, se vor stivui materialele, se vor alinia utilajele;



- efectuarea la timp a reviziilor și reparațiilor a motoare termice din dotarea utilajelor și a mijloacelor auto;
- etapizarea lucrărilor silvice cu distribuirea desfășurării lor pe suprafețe restrânse de pădure;
- folosirea unui număr de utilaje și mijloace auto de transport adecvat fiecărei activități și evitarea supradimensionării acestora;
- evitarea funcționării în gol a motoarelor utilajelor și a mijloacelor auto.

## 2. Măsuri de diminuare a impactului asupra factorului de mediu apă


În conformitate cu amenajamentul silvic analizat nu se propun construcții edilitare sau de altă natură care să influențeze calitatea apelor de suprafață și/sau subterane. Cu toate acestea a preîntâmpina impactul asupra apelor de suprafață și subterane a lucrărilor de exploatare se impun următoarele măsuri de prevenire a impactului:

- se vor lua toate măsurile necesare pentru prevenirea poluărilor accidentale și limitarea consecințelor acestora;
- stabilirea căilor de acces provizorii la o distanță minimă de 1,5 m față de orice curs de apă;
- depozitarea resturilor de lemne și frunze rezultate și a rumegușului nu se va face în zone cu potențial de formare de torenți, albiile cursurilor de apă sau în locuri expuse viiturilor;
- amplasarea platformelor de colectare în zone accesibile mijloacelor auto pentru încărcare;
- este interzisă depozitarea masei lemnoase în albiile cursurilor de apă sau în locuri expuse viiturilor;
- este interzisă executarea de lucrări de întreținere a motoarelor mijloacelor auto sau a utilajelor folosite la exploatarea fondului forestier în zone situate în pădure, albiile cursurilor de apă sau în locuri expuse viiturilor;
- eliminarea imediată a efectelor produse de pierderi accidentale de carburanți și lubrifianți;
- este interzisă alimentarea cu carburanți a mijloacelor auto sau a utilajelor folosite la exploatarea fondului forestier în zone situate în pădure, în albiile cursurilor de apă sau în locuri expuse viiturilor.
- evitarea traversării cursurilor de apă de către utilajele și mijloacele auto care deservesc activitatea de exploatare.

## 3. Măsuri de diminuare a impactului asupra factorului de mediu sol

Pentru diminuarea impactului asupra factorului de mediu sol se impun următoarele măsuri:

- terenurile ocupate temporar pentru amplasarea organizărilor de șantier, a drumurilor și platformelor provizorii se vor limita numai la suprafețele necesare fronturilor de lucru;
- se vor interzice lucrări de terasamente ce pot să provoace scurgerea apelor pe parcelele vecine sau care împiedică evacuarea și colectarea apelor meteorice;



- amplasarea organizărilor de șantier va urmări evitarea terenurilor aflate la limită;
- la încheierea lucrărilor, terenurile ocupate temporar pentru desfășurarea lucrărilor vor fi readuse la folosința actuală;
- se vor lua măsuri pentru evitarea poluării solului cu carburanți sau uleiuri în urma operațiilor de aprovizionare, depozitare sau alimentare a utilajelor, sau ca urmare a funcționării defectuoase a acestora;
- se vor încheia contracte ferme pentru eliminarea deșeurilor menajere și se va implementa colectarea selectivă a deșeurilor la sursă.
- adoptarea unui sistem adecvat (ne-târâit) de transport a masei lemnoase, acolo unde solul are compoziție de consistență "moale" în vederea scoaterii acesteia pe locurile de depozitare temporară;
- alegerea de căi provizorii de scoatere a masei lemnoase cu o declivitate sub 20 % (mai ales pe versanți);
- alegerea de căi provizorii de scoatere a masei lemnoase astfel în zone cu teren pietros sau stâncos;
- alegerea de căi provizorii de scoatere a masei lemnoase pe distanțe cât se poate de scurte;
- dotarea utilajelor care deservește activitatea de exploatare forestieră (TAF - uri) cu anvelope de lățime mare care să aibă ca efect reducerea presiunii pe sol și implicit reducerea fenomenului de tasare;
- în cazul în care s-au format șanțuri sau șleauri se va reface portanța solului (prin nivelarea terenului) pe traseele căilor provizorii de scoatere a masei lemnoase;
- platformele pentru depozitarea provizorie a masei lemnoase vor fi alese în zone care să prevină posibilele poluări ale solului (drumuri forestiere, platforme asfaltate situate limitrof șoselelor existente în zonă, etc.);
- drumurile destinate circulației autovehiculelor, inclusiv locurile de parcare vor fi selectate să fie în sistem impermeabil;
- pierderile accidentale de carburanți și/sau lubrifianți de la utilajele și/sau mijloacele auto care deservește activitatea de exploatare forestieră vor fi îndepărtate imediat prin decopertare;
- spațiile pentru colectarea și stocarea temporară a deșeurilor vor fi realizate în sistem impermeabil.

#### 4. Măsuri de diminuare a impactului asupra biodiversității

Se vor respecta toate măsurile stabilite de evaluator în cadrul capitolului D.5. Măsuri de reducere a impactului asupra biodiversității precum și următoarele măsuri generale:

##### 4.1. *Măsuri de reducere a impactului asupra habitatelor de interes comunitar*

- sunt interzise orice fel de lucrări în suprafețele aflate în interiorul zonelor de protecție integrală de pe raza ariilor protejate;




**AGENȚIA PENTRU PROTECȚIA MEDIULUI VRANCEA**

Focșani, Strada Dinicu Golescu nr. 2, Cod 620106

E-mail: [office@apm.vn.anpm.ro](mailto:office@apm.vn.anpm.ro); Tel. 0237.217542;0237.218.812; Fax. 0237.239584

- sunt interzise orice alte lucrări silvice în afara celor prevăzute în planul de amenajare analizat;
- compozițiile țel și compozițiile de regenerare vor fi adaptate pentru a asigura compoziția tipică a habitatelor – în unitățile amenajistice propuse pentru completări, împăduriri sau promovarea regenerării naturale;
- arboretele ce au fost identificate ca fiind arborete cu stare nefavorabilă sau parțial favorabilă, în care au fost propuse lucrări de curățiri sau rărituri, vor fi conduse pentru a asigura îmbunătățirea stării de conservare. Aceste arborete necesită intervenții pentru reconstrucție ecologică, prin promovarea speciilor specifice habitatului, aflate diseminate sau în proporție redusă în arborete – în toate arboretele în care s-au propus rărituri sau curățiri;
- reconstrucția terenurilor a căror suprafață a fost afectată (învelișul vegetal) la finalizarea lucrărilor de exploatare și redarea terenurilor folosințelor inițiale;
- valorificarea la maximum a posibilităților de regenerare naturală din sămânță;
- conducerea arboretelor numai în regimul impus prin amenajamentul silvic propus (codru);
- executarea la timp a lucrărilor de îngrijire și conducere, iar în cazul arboretelor în care nu s-a intervenit de mult timp, să se aplice intervenții de intensitate redusă dar mai frecvente;
- evitarea la maximum a rănirii arborilor remanenți cu ocazia recoltării masei lemnoase;
- folosirea în cazul regenerărilor artificiale numai de puiți produși cu material seminologic de origine locală care se pretează la condițiile climatice și pedologice din zona analizată;
- respectarea regulilor de recoltare a masei lemnoase și evitarea la maximum a rănirii arborilor remanenți;
- eliminarea tăierilor în delict;
- evitarea pășunatului în pădure și reducerea la minim a trecerii turmelor de animale prin arborete;
- evitarea colectării concentrate și pe o durată lungă a arborilor prin târâre, pe linia de cea mai mare pantă, pe terenurile cu înclinare mare, evitarea menținerii fără vegetație
- forestieră, pentru o perioadă îndelungată, a terenurilor înclinate, intervenția operativă în cazul apariției unor semne de torențialitate;
- se va urmări promovarea celui mai intensiv tratament posibil de aplicat, în cazul arboretelor ajunse la vârsta exploatabilității, tratament ce permite totodată și conservarea biodiversității;
- în ceea ce privește zonele în care se vor planta puiți, se recomandă evitarea lucrărilor mecanice, realizarea găurilor pentru plantarea puiților manual;
- o atenție sporită se va acorda arboretelor din grupa I funcțională, de protecție, prin creșterea stabilității ecosistemice și asigurarea permanenței pădurii în spațiu și timp;



- conștientizarea turiștilor asupra necesității și beneficiile protejării habitatelor forestiere și informarea corespunzătoare a cestora, fie prin amplasarea unor bannere fie prin puncte de informare;
- menținerea căilor de acces actuale din interiorul zonei analizate și interzicerea creării unor noi căi de acces;
- exploatarea să se facă iarna pe un strat de zăpadă suficient de gros, care să asigure protecția seminișului;
- durata de recoltare și scoatere a masei lemnoase din parchetele exploatate să nu fie mai mare de două luni și jumătate;
- tăierea arborilor se va face cât mai de jos, astfel încât înălțimea cioatelor să nu depășească 1/3 din diametru, iar la arborii mai groși să nu depășească 20 cm;
- doborârea arborilor se va face în afara ochiurilor sau a punctelor de regenerare, iar colectarea lemnului se va face pe trasee prestabilite.

#### *4.2. Măsurile pentru reducerea impactului asupra speciilor de interes comunitar, inclusiv a păsărilor*

- menținerea bălților, pâraielor, izvoarelor și a altor corpuri mici de apă, mlaștini, smârcuri, într-un stadiu care să le permită să își exercite rolul în ciclul de reproducere al peștilor, amfibienilor, insectelor etc. prin evitarea fluctuațiilor excesive ale nivelului apei, degradării digurilor naturale și poluării apei – în toate unitățile amenajistice;
- la colectarea masei lemnoase se interzice târârea și depozitarea buștenilor în albiile pâraurilor;
- se va evita colectarea masei lemnoase pe timp nefavorabil (ploi);
- exploatarea masei lemnoase se va realiza astfel încât să se evite degradarea solului;
- în perioadele de îngheț/dezghet sau cu precipitații abundente, în cazul în care platforma drumului auto forestier este îmbibată cu apă, se interzice transportul de orice fel;
- se vor face coroanele arborilor separat la locul de doborâre, nu se vor scoate;
- arborii cu coroană, masa lemnoasă rezultată se va pachetiza în sarcini de dimensiuni reduse, astfel încât pentru scoaterea acestora să se evite degradarea solului, arborilor și seminișului;
- arborii nemarcați situați pe limita căilor de scos-apropiat, vor fi protejați obligatoriu împotriva vătămarilor, prin aplicarea de lugoane, țărushi și manșoane;
- doborârea arborilor se execută: în afara suprafețelor cu regenerare naturală sau artificială, pentru a se evita distrugerea sau vătămarea puietilor, respectiv pe direcții care să nu producă vătămări sau rupturi ale arborilor nemarcați;
- la tăierile cu restricții: colectarea lemnului se face în afara porțiunilor cu seminiș, respectiv scosul lemnului se face prin târâre pe zăpadă și prin semitârâre sau suspendare, în lipsa acesteia;



- se interzice aplicarea tehnologiei de exploatare a arborilor cu coroană, variant arbori întregi, cu excepția cazurilor în care operațiunea de scos-apropiat se realizează cu funiculare sau suspendat;
- se interzice degradarea zonelor umede, desecarea, drenarea sau acoperirea ochiurilor de apă;
- în cazul unei amenințări iminente cu un prejudiciu asupra mediului sau în cazul producerii unui prejudiciu asupra mediului, se vor respecta și aplica prevederile OUG. nr.68/2007. În termen de două ore de la luarea la cunoștință a apariției amenințării, trebuie să informeze ANPM, Autoritatea pentru Protecția Mediului locală;
- menținerea bălților, pâraielor, izvoarelor și a altor corpuri mici de apă, mlaștini, smârcuri, într- un stadiu care să le permită să își exercite rolul în ciclul de reproducere al peștilor, amfibienilor, insectelor etc. prin evitarea fluctuațiilor excesive ale nivelului apei, degradării malurilor naturale și poluării apei – în toate unitățile amenajistice;
- păstrarea arborilor cu scorburi ce pot fi utilizate ca locuri de cuibărit/odihnă de către păsările semnalate atât în interiorul cât și în vecinătatea ariei naturale protejate, în toate unitățile amenajistice;
- păstrarea a minim 5 arbori maturi pe picior, uscați sau în descompunere pe hectar, pentru a asigura un habitat potrivit pentru ciocănitori, păsări de pradă, nevertebrate etc, în toate unitățile amenajistice din ariile protejate suprapuse prezentului amenajament silvic. Arborii păstrați pentru biodiversitate, se vor marca cu vopsea galbena cu inițialele AS (arbore sursa biodiversitate), vor fi cartajați prin înregistrarea locațiilor geografice, iar lista cu aceste locații se va înainta către APM Vrancea și Administrația Parcului Natural Putna-Vrancea;
- adaptarea periodizării operațiunilor silviculturale și de tăiere astfel încât să se evite interferența cu sezonul de reproducere al speciilor, în special cuibăritul de primăvară și perioadele de împerechere ale păsărilor de pădure, în toate unitățile amenajistice;
- este interzisă orice formă de recoltare, capturare, ucidere, distrugere sau vătămare a exemplarelor aflate în mediul lor natural, în oricare dintre stadiile ciclului lor biologic;
- interzicerea perturbarii intenționate în cursul perioadei de reproducere, de creștere, de hibernare și de migrație;
- este interzisă deteriorarea, distrugerea și/sau culegerea intenționată a cuiburilor și/sau ouălor din natură;
- este interzisă deteriorarea și/sau distrugerea locurilor de reproducere ori de odihnă;
- este interzis uciderea sau capturarea intenționată, indiferent de metoda utilizată;
- sunt interzise activități care conduc la deteriorarea, distrugerea și/sau culegerea intenționată a cuiburilor și/sau ouălor din natură;
- sunt interzise culegerea ouălor din natură și păstrarea acestora, chiar dacă sunt goale;



**AGENȚIA PENTRU PROTECȚIA MEDIULUI VRANCEA**

Focșani, Strada Dinicu Golescu nr. 2, Cod 620106

E-mail: [office@apmvn.anpm.ro](mailto:office@apmvn.anpm.ro); Tel. 0237.217542;0237.218.812; Fax. 0237.239584



- menținerea unui procent de cca 25% a arboretelor cu vârsta de peste 85 ani;
- stabilirea suprafețelor de zone tampon în jurul cuiburilor (cu diametru de 300 m, respectiv cu rază de 150 de metri) în care în perioada 15 martie – 15 august vor fi interzise activitățile legate de silvicultură (inclusive tăieri de conservare, igienizare etc.);
- menținerea unei structuri forestiere mozaicate în cadrul unități de producție, prin păstrarea de pâlcuri de 3-5 arbori bătrâni (peste 80 ani) la hectar în zonele de recoltare;
- interzicerea aplicării tratamentelor chimice, cu excepția cazurilor dovedite de gradații sau defolieri și doar în cazul ineficienței sau imposibilității aplicării altor tipuri de tratamente (biologice, integrate etc.);
- interzicerea aplicării degajărilor și curățirilor chimice;

##### 5. Măsuri necesare a se implementa în cazul calamităților

În cazul apariției unor calamități naturale (doborâturi de vânt, rupturi de vânt și zăpadă, incendii, uscure în masă, atacuri de dăunători, etc.) în care intensitatea fenomenelor depășește prevederile amenajamentului, efectele neputând fi înlăturate prin aplicarea lucrărilor propuse în prezentul amenajament, se vor aplica prevederile legale în vigoare de la data apariției fenomenului. Principalele soluții/măsuri optime, care se pot lua în cazul apariției unor calamități naturale (doborâturi de vânt, rupturi de vânt și zăpadă, incendii, uscure în masă, atacuri de dăunători, etc.), în vederea eliminării cât mai rapide a efectelor negative a acestora și a stopării extinderii fenomenelor, sunt următoarele:

- În cazul fenomenelor dispersate este necesară inventarierea cât mai rapidă a arborilor afectați în vederea determinării volumului rezultat, pentru a stabili dacă este necesară modificarea prevederilor amenajamentului (dacă volumul arborilor afectați este mai mare de 20% din volumul arboretului existent la data apariției fenomenului);
- În cazul fenomenelor concentrate este necesară determinarea cât mai rapidă și exactă a suprafeței afectate pentru a stabili dacă este necesară modificarea prevederilor amenajamentului (dacă arborii afectați, dintr-un arboret sunt concentrați pe o suprafață de peste 5.000 m<sup>2</sup>);
- Punerea în valoare a arborilor afectați;
- Extragerea arborilor afectați cât mai repede cu putință pentru a evita extinderea fenomenelor s-au apariția altor fenomene (ex: în cazul arborilor de rășinoase, afectați de doborâturi, neextragerea acestora cât mai urgent posibil poate duce la deprecierea lemnului și apariția atacurilor de ipidae, etc.);
- Împădurirea suprafețelor afectate cu specii aparținând tipului natural fundamental de pădure;
- Stabilirea, eventual schimbarea, compozițiilor țel de regenerare sau de împădurire, astfel încât viitoarele arborete să prezinte o rezistență mai ridicată la factorii destabilizatori ce au condus la afectările respective;





- Măsuri de protecție pe lizierele deschise, perimetrare doborâturilor de vânt și rupturi în masă pentru preîntâmpinarea atacurilor de ipide și combaterea acestora;
- Pentru volumul recoltat din calamități se vor face precomptări necesare în sensul opririi de la tăiere a unui volum echivalent de produse principale din planul decenal.
- Pentru creșterea eficacității funcționale a pădurilor, prin amenajament s-au prevăzut măsuri pentru asigurarea stabilității ecologice a fondului forestier, iar în cazul constatării unor importante deteriorări, acțiuni de reconstrucție ecologică.

În cazul în care este necesară modificarea prevederilor amenajamentului se impun următoarele:

- Convocarea, cât mai rapidă a persoanelor care trebuie să participe la efectuarea analizei în teren: șeful ocolului silvic care asigură administrarea sau serviciile silvice, șeful de proiect și expertul C.T.A.P., un reprezentant al structurii teritoriale de specialitate a autorității publice centrale care raspunde de silvicultură, un reprezentant al structurii de administrare/custodelui ariei naturale protejate, un reprezentant al autorității teritoriale pentru protecția mediului;
- Întocmirea cât mai rapidă, de către ocolul silvic care asigură administrarea sau serviciile silvice, a documentației necesare în conformitate cu prevederile legislației în vigoare la data apariției fenomenului).

#### 5.1. Măsuri de protecție împotriva doborâturilor și rupturilor de vânt și zăpadă

Protecția împotriva doborâturilor și rupturilor produse de vânt și zăpadă se va realiza printr-un ansamblu de măsuri ce vizează atât mărirea rezistenței individuale a arboretelor periclitate, cât și asigurarea unei stabilități mai mari a întregului fond forestier.

Pentru pădurile situate în stațiuni cu grad ridicat de periculozitate, se recomandă:

- compoziții - țel apropiate de cele ale tipului natural - fundamental, incluzând și forme genetice caracterizate printr-o mare capacitate de rezistență la vânt și zăpadă.

În acest scop se subliniează necesitatea promovării proveniențelor locale care au format biocenoze stabile la adversități;


- constituirea de benzi de protecție formate din specii rezistente (de pildă, benzi de larice în zone puternic periclitate, în molidișuri);
- împădurirea tuturor golurilor formate în arborete și împlinirea consistenței arboretelor cu densități subnormale, folosind specii mai rezistente la vânt și zăpadă (fag, brad, paltin ș.a., în molidișuri);
- aplicarea de tratamente care să asigure menținerea sau formarea de arborete cu structuri rezistente la adversități (tratamentul tăierilor în margine de masiv, tăieri rase în benzi înguste, alăturate succesiv, în molidișuri etc.);
- deschideri de linii de izolare între grupe de arborete;



**AGENȚIA PENTRU PROTECȚIA MEDIULUI VRANCEA**

Focșani, Strada Dinicu Golescu nr. 2, Cod 620106

E-mail: [office@apmvn.anpm.ro](mailto:office@apmvn.anpm.ro); Tel. 0237.217542; 0237.218.812; Fax. 0237.239584



- formarea de margini de masiv rezistente;
- corelarea posibilității de produse principale cu particularitățile tratamentelor prescrise;
- parcurgerea arboretelor cu lucrări de îngrijire adecvate (degajări și curățiri puternice în tinerețe; rărituri slabe în arboretele trecute de 40 de ani, dar neparcurse anterior cu lucrări de îngrijire corespunzătoare etc.);
- diminuarea pagubelor pricinuite de vânat, pășunat, recoltarea lemnului, astfel încât să se reducă proporția arborilor cu rezistență scăzută la adversități etc.;
- efectuarea de împăduriri cu material de împădurire genetic ameliorat pentru rezistența lor la adversități și folosind scheme mai rare;
- în molidișuri se vor proiecta succesiuni de tăieri, orientate împotriva direcției vânturilor frecvente și periculoase, prevăzându-se concomitent toate măsurile de consolidare arătate mai sus.

Pâlcurile de arbori rămași în arboretele vătămate de vânt vor fi menținute în vederea diversificării structurii.

În vecinătatea golurilor alpine și în zonele frecvent afectate de vânturi puternice, se vor păstra permanent benzi de pădure de lățimi variate (50-300 m), funcție de relief și de structura arboretelor respective, în scopul protejării arboretelor.

## 5.2. Măsuri de protecție împotriva incendiului

Pentru prevenirea incendiilor se vor lua următoarele măsuri:

- interzicerea cu desăvârșire a focului în pădure și în apropierea acesteia, sub orice formă și mai ales în perioada de seceta accentuată;
- curățirea căilor de acces și eliberarea de materiale lemnoase a cărărilor și drumurilor utile desfășurării activității în pădure și pe căile de acces;
- amenajarea locurilor de fumat în apropierea pădurii;
- paza fondului forestier în perioada de secetă, când liziera se poate aprinde foarte ușor.

## 5.3. Măsuri de protecție împotriva bolilor și a altor daunatori

În scopul limitării fenomenului de uscăre, pentru aceste arborete se vor avea în vedere:

- introducerea subarboretului și formarea de subetaj;
- se va interzice cu desăvârșire pășunatul;
- se va urmări cu strictețe frecvența și intensitatea atacurilor insectelor defoliatoare și se vor lua măsuri pentru limitarea lor;
- efectuarea lucrărilor de îngrijire de buna calitate și în perioadele optime;
- folosirea puietilor de proveniență locală;
- conservarea genofondului forestier;

Se recomandă cercetarea cauzelor care produc fenomenul de uscăre, pentru combaterea instalării acestui fenomen.

## 5.4. Măsuri de gospodărire a arborilor cu uscăre anormală



În arboretele de brad cu uscări anormale, măsurile de prevenire și de ameliorare și refacere se vor axa cu prioritate pe împădurirea golurilor, lucrări de îngrijire și aplicarea de tratamente intensive (tratamentul codrului grădinărit și tratamentul tăierilor cvasigrădinărite) prin care să se formeze arborete pluriene și amestecate. O deosebită atenție se va acorda protejării și promovării formelor genetice de brad rezistente la uscare.

## 6. Condiții

- Titularul avizului de mediu are obligația de a menține și de a nu periclita starea de conservare favorabilă a speciilor și habitatelor naturale precum și de a asigura integritatea Rețelei ecologice Natura 2000/ariilor naturale protejate.
- Se vor notifica administratorii ariilor naturale protejate înainte de începerea lucrărilor care se învecinează cu ariile naturale protejate.
- Se va notifica APM Vrancea în situația în care intervin modificări de fond care au stat la baza emiterii prezentului aviz.

**7. Condiții impuse prin avizul Administrației Parcului Natural Putna-Vrancea în calitate de autoritate responsabilă/administrator desemnat al ariilor naturale protejate -RONPA 0932 Parcul Natural Putna-Vrancea , Situl Natura 2000 ROSCI0208 Putna –Vrancea, Aria de protecție avifaunistică ROSPA0088 Munții Vrancei Nr. 31 din 10.10.2022:**

### Condiții de reducere a impactului asupra habitatelor de interes comunitar

- ✓ lucrările de îngrijire și conducere a arboretelor se vor efectua conform planurilor decenale prevăzute în amenajamente silvice;
- ✓ în cadrul lucrărilor silvotehnice se va acorda o atenție sporită ținerii sub control a procentului speciilor cu potențial invaziv și a celor alohtone, tinzând spre eliminarea lor și asigurarea compoziției corespunzătoare tipului natural fundamental de pădure;
- ✓ în cadrul efectuării lucrărilor silvice se va respecta măsura de a menține în pădure minim 2-3 arbori/ha parțial uscați, bătrâni sau ruși care prezintă cavități și scorburi;

### Condiții pentru reducerea impactului asupra speciilor de interes comunitar

#### Măsuri pentru reducerea impactului asupra speciilor de mamifere

- ✓ se va evita organizarea unor parchete de exploatare în zonele în care vor fi identificate locurile de împerechere și creștere a puilor, în perioada noiembrie-martie;
- ✓ se va evita organizarea simultană a parchetelor de exploatare pe suprafețe învecinate;
- ✓ evitarea alterării habitatelor din jurul adăposturilor;
- ✓ păstrarea de arbori bătrâni și scorburoși în pădure;
- ✓ asigurarea unei rețele de arbori scorburoși 1-3 indivizi, iar distanța dintre zonele cu număr ridicat de scorburi să nu depășească 1 km;
- ✓ instalarea de adăposturi artificiale în arboretele tinere;



**AGENȚIA PENTRU PROTECȚIA MEDIULUI VRANCEA**

Focșani, Strada Dinicu Golescu nr. 2, Cod 620106

E-mail: [office@apmvn.anpm.ro](mailto:office@apmvn.anpm.ro); Tel. 0237.217542;0237.218.812; Fax. 0237.239584



- ✓ excluderea folosirii pesticidelor, cel puțin în vecinătatea adăposturilor;
- ✓ astuparea tuturor șanțurilor și ogașelor formate în procesul de exploatare;
- ✓ biomasa neutilizată (crăci subțiri, arbori putregăioși, iescari, ș.a), va rămâne în locul de doborâre a arborelui, pentru reciclarea materiei și conservarea biodiversității;
- ✓ evitarea tăierii de produse principale pe o rază de 25 m în jurul intrării peșterii - pot fi realizate tăieri de igienă și accidentale;
- ✓ plantarea de puieti specii foioase corespunzătoare stațiunii în imediata vecinătate a intrării în adăposturile subterane.

### **Măsuri pentru reducerea impactului impactului asupra speciilor de amfibieni și reptile**


Se vor evita următoarele activități deoarece pot genera perturbări în creșterea și dezvoltarea populațiilor:

- ✓ desecările, drenajul zonelor umede;
- ✓ depozitarea rumegușului sau a resturilor de exploatare în zonele umede;
- ✓ utilizarea de substanțe chimice în procesul de combatere a unor dăunători ai pădurii;
- ✓ se va limita depozitarea pe marginea drumurilor forestiere la maxim 1 lună a lemnului exploatat mai ales în perioada de reproducere a speciilor, îndeosebi în zonele unde aceasta a fost deja semnalată;
- ✓ se va limita extragerea din marginea pădurii, din luminișuri, poieni și margini de drum forestier a arborilor căzuți sau a lemnului mort aflat în contact cu solul -cioate, trunchiuri, ramuri groase- de către localnici pentru uz gospodăresc, mai ales în zonele unde specia a fost semnalată;
- ✓ se interzice abandonarea materialului lemnos provenit din exploatare sau a altor materiale provenite din utilaje de exploatare sau accesorii pe suprafețele adiacente albiilor râurilor.

### **Măsuri pentru reducerea impactului asupra speciilor de pești**

Se vor evita următoarele:

- ✓ tăierile în arborete situate pe malul râurilor și pâraielor în care trăiesc speciile de interes comunitar. În situația în care acest lucru nu este posibil se va păstra o bandă, așa numita zonă tampon, de cel puțin 50 m pe ambele maluri în care nu se intervine cu tăieri;
- ✓ traversarea cursurilor de apă de către utilajele folosite în procesul de exploatare lemnoasă;
- ✓ depozitarea rumegușului, a resturilor de exploatare în albia râurilor și a pâraielor;
- ✓ bararea cursurilor de apă;
- ✓ astuparea podurilor sau a podețelor cu resturi de exploatare;
- ✓ utilizarea de substanțe chimice în procesul de combatere a unor dăunători ai pădurii.



## **Măsuri pentru reducerea impactului asupra speciilor de nevertebrate**

Se vor evita:

- ✓ fragmentarea habitatelor;
- ✓ distrugerea habitatelor;
- ✓ degradarea habitatelor;
- ✓ limitarea perioadei de depozitare a lemnului exploatat în platformele primare sau drumurile auto forestiere la mai puțin de o lună în zonele ce reprezintă habitat adecvat pentru specii.

## **Măsuri pentru reducerea impactului asupra speciilor păsări**

- ✓ se va păstra liniștea în apropierea cuiburilor speciilor;
- ✓ se va menține lemnul mort pentru asigurarea condițiilor specifice de habitat pentru speciile de ciocănitori;
- ✓ se vor asigura condițiile optime pentru speciile de muscari prin interzicerea aplicării tratamentelor chimice, cu excepția cazurilor dovedite de gradații sau defolieri și doar în cazul ineficienței sau imposibilității aplicării altor tipuri de tratamente, biologice, integrate;
- ✓ în cazul cuiburilor identificate de viespar și huhurez mare, se va institui o zonă tampon cu rază de 100 de metri -200 m diametru- în care în perioada 15 martie -15 august vor fi interzise activitățile legate de silvicultură, inclusiv tăieri de conservare și lucrările de îngrijire a arboretelor;
- ✓ degajările și curățirile din sit vor fi permise cu ajutorul moto-uneltelor specializate sau altor mijloace cu condiția să se respecte celelalte măsuri din prezentul plan, în special cele referitoare la păstrarea subarboretului. Degajările chimice vor fi interzise datorită faptului că nu se cunoaște efectul de durată al arboricidelor introduse în pădure, nefiind recomandat pentru un spectru larg de păduri.

## **8. Condiții impuse prin avizul Agenției Naționale pentru Arii Naturale Protejate – S.T. Vrancea în calitate de autoritate responsabilă/administrator desemnat al ariilor naturale protejate ROSCI0097 Lacul Negru și Rezervația naturală VII.14. Lacul Negru Nr. 31 din 11.10.2022:**

1. se vor respecta măsurile de reducere a impactului prevăzute în capitolul D al Studiului de evaluare adecvată a efectelor potențiale asupra ariilor naturale protejate de interes comunitar din cadrul Amenajamentului silvic al fondului forestier proprietate privată aparținând Obștii Viișoara, UP VIII Viișoara, județul Vrancea;

2. în condițiile în care Obștea Viișoara sau ocolul silvic va contracta cu terți diverse lucrări care se vor executa în cadrul amenajamentului silvic, acesta este direct răspunzător de respectarea de către aceștia a prevederilor amenajamentului și a recomandărilor evidențiate în studiul de evaluare



**AGENȚIA PENTRU PROTECȚIA MEDIULUI VRANCEA**

Focșani, Strada Dinicu Golescu nr. 2, Cod 620106

E-mail: [office@apmvn.anpm.ro](mailto:office@apmvn.anpm.ro); Tel. 0237.217542;0237.218.812; Fax. 0237.239584



adecvată referitoare la conservarea speciilor de interes conservativ pentru care au fost desemnate ariile naturale protejate;

3. conservarea vegetației de-a lungul malurilor cursurilor de apă și a afluenților acestora este obligatorie pentru menținerea unui grad ridicat de favorabilitate pentru cuibărirea unora dintre speciile de interes conservativ; în acest context nu vor fi desfășurate lucrări silvice în zona de protecție, în lungul cursurilor de apă, stabilită conform Anexa nr. 2 la Legea apelor nr. 107/1996, cu modificările și completările ulterioare;

4. în zona ariilor naturale protejate **ROSCI0097 Lacul Negru și Rezervația naturală VII.14. Lacul Negru** vor fi respectate prevederile Ordonanței de urgență nr. 92/2021 privind regimul deșeurilor, precum și ale H.G. nr. 856/2002 privind evidența gestiunii deșeurilor și pentru aprobarea listei cuprinzând deșeurile, inclusiv deșeurile periculoase;

5. în cazul unor accidente/intervenții care produc prejudicii obiectivelor de conservare sau integrității ariilor naturale protejate **ROSCI0097 Lacul Negru și Rezervația naturală VII.14. Lacul Negru**, Ocolul Silvic Tulnici și Ocolul Silvic Năruja vor anunța ANANP în maxim 24 ore, iar restaurarea va fi executată pe cheltuiala titularului, cu avizul ANANP;

6. amenajamentul silvic al fondului forestier proprietate privată aparținând Obștii Viișoara, UP VIII Viișoara, inclusiv în format GIS, cu evidențierea parcelelor incluse în ariile naturale protejate **ROSCI0097 Lacul Negru și Rezervația naturală VII.14. Lacul Negru**, va fi transmis către ANANP în termen de 60 de zile de la data aprobării acestuia.

### III. Monitorizarea :

Pentru asigurarea monitorizării efectelor asupra mediului se stabilește un set de indicatori de mediu (în corelare cu indicatorii naționali de monitorizare a mediului), iar prin criteriul de evaluare propus se cuantifică eficiența măsurilor de implementare a amenajamentului.

Monitorizarea activităților prevăzute de amenajamentul silvic, precum și cel al factorilor de mediu și biodiversitatea se va realiza de către titular, conform art. 27 din HG 1076/2004 privind stabilirea procedurii de realizare a evaluării de mediu pentru planuri și programe.

Titularul planului va implementa Planurile de monitorizare prezentate în Raportul de mediu. Programul de monitorizare a efectelor asupra mediului însoțește documentația înaintată autorității competente pentru protecția mediului, în vederea obținerii avizului de mediu și face parte integrantă din acesta.



**Rapoartele de monitorizare anuala trebuie să conțină indicatori, planificare si metode pentru observarea statutului de conservare al speciilor și a habitatelor din siturile Natura 2000 și din ariile protejate de interes național și se vor transmite anual catre APM Vrancea la sfârșitul primului trimestru al anului ulterior celui în care s-a realizat monitorizarea și publica pe pagina de internet a acesteia.**

<b>Obiective de mediu</b>	<b>Ținte</b>	<b>Indicatori de monitorizare</b>
Exploatarea controlată a fondului forestier	Respectarea cantităților de exploatare prevăzute în amenajament	Tăieri de masă lemnoasă (mii de mc/an)
Monitorizarea lucrărilor de asigurarea regenerării naturale	Respectarea condițiilor prevăzute în amenajament	Suprafața anuală parcursă cu 1. regenerări naturale 2. regenerări artificiale
Monitorizarea lucrărilor de îngrijire și conducere a arboretelor	Respectarea cantităților de exploatare prevăzute în amenajament	Suprafața anuală parcursă cu 1. degajări 2. curățiri 3. rărituri și volumul de masă lemnoasă extras după fiecare tip de lucrare
Monitorizarea lucrărilor speciale de conservare	Respectarea cantităților de exploatare prevăzute în amenajament	Suprafața anuală parcursă cu lucrări de conservare și volumul de masă lemnoasă extras
Monitorizarea aplicării tratamentelor silvice	Respectarea cantităților de exploatare prevăzute în amenajament	Suprafața anuală parcursă cu 1. tăieri progresive 2. tăieri rase (înafara ariilor naturale protejate) și volumul de masă lemnoasă extras
Monitorizarea aplicării tăierilor de igienă	Respectarea cantităților de exploatare prevăzute în amenajament	Suprafața anuală parcursă și volumul de masă lemnoasă extras
Monitorizarea stării de sănătate a arboretelor	Stare de conservare favorabilă	Suprafețe infestate cu dăunători (mp/ha)
Monitorizarea impactului presiunii asupra arboretelor	Respectarea cantităților de exploatare prevăzute în amenajament	Volum de masă lemnoasă tăiată ilegal
Menținerea stării de		1. Suprafața habitatului 2. Abundența speciilor de arbori edificatori din abundența totală 3. Abundența stratului arbustiv 4. Compoziția stratului ierbos (specii edificatoare) 5. Abundența speciilor invazive, ruderales, nitrofile și alohtone (inclusiv ecotipurile necorespunzătoare)



**AGENȚIA PENTRU PROTECȚIA MEDIULUI VRANCEA**

Focșani, Strada Dinicu Golescu nr. 2, Cod 620106

E-mail: [office@apmvn.anpm.ro](mailto:office@apmvn.anpm.ro); Tel. 0237.217542;0237.218.812; Fax. 0237.239584



conservare favorabilă a habitatelor	Stare de conservare favorabilă	6. Volum lemn mort pe sol sau pe picior 7. Volum lemn mort în descompunere avansată 8. Insule de îmbătrânire/arbori de biodiversitate 9. Naturalitatea arboretului 10. Vârsta arboretului 11. Modul de regenerare al arboretului 12. Calitatea regenerării (număr specii în regenerare) 13. Gradul de acoperire al regenerării
Menținerea stării de conservare favorabilă a habitatelor	Stare de conservare favorabilă	1. Mamifere <ul style="list-style-type: none"> <li>❖ densitatea populației de pradă</li> <li>❖ mărimea populației</li> <li>❖ proporția și suprafața pădurilor bătrâne (peste 80 de ani)</li> <li>❖ proporția suprafețelor cu arbori tineri și pajiști cu ierburi înalte pentru adăpost și reproducere în fondul forestier</li> </ul> 2. Amfibieni <ul style="list-style-type: none"> <li>❖ densitatea populației</li> <li>❖ mărimea populației de reproducere (o unitate are cel puțin 10mp de corp de apă adâncă (aprox 40 cm) cu max 40% umbră (coronament arbor)</li> <li>❖ gradul de acoperire a habitatelor naturale terestre din jurul habitatelor umede (de reproducere) - o fâșie de 0,5 km lungime și 100 m lățime, paralelă cu structuri liniare de dispersie (câmpuri și drumuri forestiere)</li> </ul> 3. Pești <ul style="list-style-type: none"> <li>❖ mărimea populației</li> </ul> 4. Nevertebrate <ul style="list-style-type: none"> <li>❖ mărimea populației</li> <li>❖ densitatea populației</li> </ul> 5. Păsări <ul style="list-style-type: none"> <li>❖ mărimea populației</li> <li>❖ mărimea populației cuibăritoare</li> <li>❖ mărimea populației migratoare</li> <li>❖ suprafața habitatului de hranire</li> <li>❖ suprafața habitatului de cuibărit sau reproducere</li> </ul>





- Monitorizarea cantității de deșuri rezultată din activitățile desfășurate în vederea parcurgerii suprafeței cu lucrările propuse în plan se va realiza de către angajații Ocolului Silvic care administrează suprafața, aceștia având obligația ca la reprimirea parchetelor să se asigure că firma care a exploatat să fi colectat deșeurile nebiodegradabile produse și să le fi predat unei societăți autorizate spre a fi valorificate, respectiv eliminate.

Monitorizarea va avea ca scop:

- respectarea prevederilor Amenajamentului silvic;
- respectarea recomandărilor din planurile de management;
- punerea în practica a prevederilor Amenajamentului silvic corelate cu recomandările din planurile de management ;
- respectarea prevederilor legislației de mediu cu privire la evitarea poluărilor accidentale și intervenția în astfel de cazuri.

Îndeplinirea măsurilor privind programul de monitorizare în vederea identificării efectelor semnificative asupra mediului este responsabilitatea titularului amenajamentului, respectiv **OBȘTEA VIIȘOARA**.

### **Emiterea avizului de mediu s-a făcut avându-se în vedere**

#### **1. Modul în care considerațiile de mediu au fost integrate în plan:**

În cadrul procedurii evaluării de mediu s-au stabilit obiectivele relevante de mediu, măsurile necesare pentru prevenirea, reducerea și compensarea efectelor negative asupra mediului generate de implementarea planului. Pentru a asigura monitorizarea efectelor asupra mediului ale planului prin avizul de mediu s-a stabilit un set de indicatori de mediu pentru monitorizare.

#### **2. Modul în care au fost luate în considerare opiniile exprimate de public și de alte autorități**

Autoritatea competentă pentru protecția mediului a asigurat și garantat accesul liber la informație a publicului și participarea acestuia la luarea deciziei în cadrul procedurii de evaluare de mediu. Astfel au fost mediatizate prin anunțuri repetate în presa : elaborarea primei versiuni planului, finalizarea raportului de mediu, a studiului de evaluare adecvată și organizarea dezbaterii publice. Documentația a fost accesibilă publicului pe toată durata derulării procedurii: la sediul APM Vrancea și la sediul Obștii Viișoara, pe site-ul APM Vrancea .

#### **Informarea și participarea publicului:**

Anunțurile privind	Depunerea notificării	Decizia etapei de încadrare	Organizarea ședinței de dezbateri publice	Decizia de emiteră
Publicate în edițiile ziarului	Ziarul „Monitorul de Vrancea” din data de	Ziarul „Monitorul de Vrancea” din data	Ziarul „Monitorul de Vrancea” din data de	Ziarul „Ziarul de Vrancea” din data de 21.10.2022



**AGENȚIA PENTRU PROTECȚIA MEDIULUI VRANCEA**

Focșani, Strada Dinicu Golescu nr. 2, Cod 620106

E-mail: [office@apmvn.anpm.ro](mailto:office@apmvn.anpm.ro); Tel. 0237.217542;0237.218.812; Fax. 0237.239584

	09- 22.06.2021 și 25- 27.06.2021	de 17- 19.06.2022	29.08.2022 si 01.09.2022	
Afișate pe pagina de internet a A.P.M. Vrancea	07.12.2021	01.09.2022	30.08.2022	24.10.2022

### 3. Motivarea alegerii uneia dintre alternativele de plan analizate

Prevederile Amenajamentului silvic analizat, în ce privește dinamica arboretelor pe termen lung, indica păstrarea caracteristicilor actuale ale habitatelor sau îmbunătățirea lor.

#### Astfel se poate concluziona:

Din analiza obiectivelor amenajamentului silvic, se constata că acestea coincid cu obiectivele generale ale rețelei Natura 2000, respectiv cu obiectivele de conservare a speciilor și habitatelor de interes comunitar. În cazul habitatelor, planul de amenajament are ca obiectiv asigurarea continuității pădurii, promovarea tipurilor fundamentale de pădure, menținerea funcțiilor ecologice și economice ale pădurii așa cum sunt stabilite ele prin încadrarea în grupe funcționale și subunități de producție;

- ✓ Obiectivele asumate de amenajamentul silvic pentru păduriile studiate sunt conforme și susțin integritatea rețelei Natura 2000 și conservarea pe termen lung a habitatelor forestiere identificate în zona studiată;
- ✓ Lucrările propuse nu afectează negativ semnificativ starea de conservare a habitatelor forestiere de interes comunitar pe termene mediu și lung;
- ✓ Prevederile amenajamentului silvic nu conduc la pierderi de suprafață din habitatele de interes comunitar;
- ✓ Anumite lucrări precum completările, curățiriile, răriturile au un caracter ajutător în menținerea sau îmbunătățirea după caz a stării de conservare;
- ✓ Pe termen scurt măsurile de management alese contribuie la modificarea microclimatului local pe termen scurt, respectiv al condițiilor de biotop, datorită, modificărilor structurilor orizontale și verticale (retenție diferită a apei pluviale, regim de lumină diferențiat, circulația diferită a aerului);
- ✓ În condițiile în care amenajamentele vecine au fost realizate în conformitate cu normele tehnice și ținând cont de realitățile existente în teren, putem estima că impactul cumulat al acestor amenajamente asupra integrității ariilor naturale protejate, este de asemenea nesemnificativ;
- ✓ Având în vedere etologia speciilor și regimul trofic specific nu se poate afirma că gospodărirea fondului forestier poate cauza schimbări fundamentale în ceea ce privește starea de conservare al populațiilor de carnivore;
- ✓ În perimetrul considerat, echilibrul ecologic al populațiilor speciilor de fauna salbatică se menține într-o stare relativ bună, fără a fi supus unor factori perturbatori majore. Managementul forestier adecvat, propus în amenajament, este în măsură să conserve suprafețele ocupate la ora actuală de pădure și pășune, ca tipuri majore de ecosisteme, precum și păstrarea conectivității în cadrul habitatelor



**AGENȚIA PENTRU PROTECȚIA MEDIULUI VRANCEA**

Focșani, Strada Dinicu Golescu nr. 2, Cod 620106

E-mail: [office@apmvn.anpm.ro](mailto:office@apmvn.anpm.ro); Tel. 0237.217542;0237.218.812; Fax. 0237.239584

vor putea asigura perpetuarea în timp a biocenozelor naturale, inclusiv a speciilor protejate ;

✓ Luând în considerare măsurile de reducere a impactului propuse și informațiile privind prezența speciilor și efectivele populaționale, rezultă un impact nesemnificativ asupra speciilor de păsări pentru care au fost declarate ariile naturale protejate suprapuse .

Pentru suprafețele ce nu se suprapun peste arii protejate, Amenajamentul Silvic prin măsurile de gospodărie propuse menține sau reface starea de conservare favorabilă a habitatelor naturale, prin gospodărirea durabilă a pădurilor.

Documentația care a stat la baza emiterii avizului de mediu conține:

- Notificare întocmită conform HG nr. 1076/2004 de către OBȘTEA VIIȘOARA, înregistrată la APM Vrancea cu nr. 6560 / 22.06.2021;
- Anunțuri privind depunerea notificării de obținere a avizului de mediu din datele 22.06.2021 și 25-27.06.2021 în ziarul Monitorul de Vrancea;
- decizia etapei de încadrare nr. 6948/20.06.2022 emisă de APM Vrancea;
- anunț public privind decizia etapei de încadrare din data de 20-22.08.2021 în ziarul Monitorul de Vrancea;
- Studiul de evaluare adecvată și Raport de mediu întocmite de SC PADOPTERA SRL și dna Elena Mariana-Georgiana Breb – certificate de atestare seria RGX nr. 026/07.10.2021 și RGX nr. 014/16.09.2021 emise de Asociația Română de mediu 1998;
- Anunț privind organizarea dezbaterii publice din data de 29.08.2022 și 01.09.2022 în ziarul Ziarul de Vrancea;
- decizie de emiterie a avizului de mediu nr. 9386 / 20.10.2022 emisă de A.P.M. Vrancea;
- Anunț privind decizia de emiterie a avizului de mediu din data de 21.10.2022 în ziarul Ziarul de Vrancea;
- aviz favorabil nr. 31/10.10.2022 emis de Administrația Parcului Natural Putna-Vrancea;
- aviz favorabil Nr. 31/11.10.2022 emis de Agenția Națională pentru Arii Naturale Protejate - Serviciul Teritorial Vrancea.

**Prezentul aviz de mediu este valabil de la data emiterii, pe toată perioada punerii în aplicare a planului, dacă nu intervin modificări ale acestuia.**

**Titularul planului are obligația de a notifica autoritatea competentă pentru protecția mediului când intervin elemente noi, necunoscute la data emiterii actului de reglementare sau cu privire la orice modificare a condițiilor care au stat la baza emiterii acestora, înainte de realizarea modificării.**


Titularul planului are obligația de a supune procedurii de adoptare planul, precum și orice modificare a acestuia, după caz, numai în forma avizată de autoritatea pentru protecția mediului.



**AGENȚIA PENTRU PROTECȚIA MEDIULUI VRANCEA**

Focșani, Strada Dinicu Golescu nr. 2, Cod 620106

E-mail: [office@apmvn.anpm.ro](mailto:office@apmvn.anpm.ro); Tel. 0237.217542; 0237.218.812; Fax. 0237.239584



Nerespectarea condițiilor prezentului aviz de mediu constituie contravenție și se sancționează conform prevederilor legale în vigoare.

Răspunderea pentru corectitudinea informațiilor puse la dispoziția autorității competente pentru protecția mediului și a publicului revine titularului planului, iar răspunderea pentru corectitudinea lucrării de evaluare revine autorului acesteia, conform OUG nr. 195/2005 pentru protecția mediului, aprobată cu modificări și completări prin Legea nr. 265/2006, cu modificările și completările ulterioare.

Avizul de mediu conține 28 pagini și a fost emis în 3 exemplare .

**Director Executiv,  
Valentin LOGODINSCHI**



**Șef Serviciu A.A.A.,  
Marilena MĂNĂILĂ**

**Șef Serviciu C.F.M.  
Vasile JALBĂ**

Întocmit,  
Adriana MIHĂILĂ

Întocmit,  
Silviu CHIRIAC

