







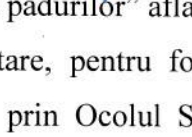
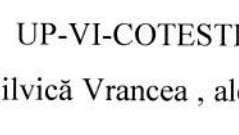


PROCES VERBAL

**al Conferinței I de amenajare pentru avizarea temei de proiectare
privind amenajamentul silvic al fondului forestier proprietate publică a
statului administrat de Regia Națională a Pădurilor – Romsilva din**
U.P. I Jitia,
U.P. II Vintileasca,
U.P. IV Dumitrești,
U.P. VI Cotești,
U.P. VIII Gura Calitei și
U.P. IX Valea Peleticului
prin Ocolului Silvic Dumitrești, Direcția Silvică Vrancea

Subsemnații:

1. ing. Alexandru Arăboaei – reprezentant M.M.A.P. 
2. dr. ing. Adrian Vasile Rus – reprezentant - R.N.P. – Romsilva 
3. ing. Vasile Bercaru – reprezentant Garda Forestieră Focșani 
4. ing. Petru Zanocea – expert C.T.A.P./șef secție I.N.C.D.S. Roman 
5. ing. Victor Dumitru– șef birou tehnic D.S. Vrancea 
6. ing. Florin Murgu– resp. comp. F.F. D.S. Vrancea 
7. consilier Silviu Chiriac – reprezentant A.P.M. Vrancea 
8. ing. Laurențiu Dumitrache – șef O.S. Dumitrești 
9. ing. Ovidiu Ciocan – resp. comp. F.F. O.S. Dumitrești 
10. ing. Fănel-Cătălin Jitariu – șef proiect I.N.C.D.S. Roman 

În conformitate cu prevederile „Normelor tehnice pentru amenajarea pădurilor” aflate în vigoare, ne-am întrunit în scopul analizării și avizării temei de proiectare, pentru fondul forestier proprietate publică a statului, administrat de R.N.P. Romsilva, prin Ocolul Silvic Dumitrești (UP-I-JITIA, UP-II-VINTILEASCA, UP-IV-DUMITRESTI, UP-VI-COTESTI, UP-VIII-GURA CALITEI și UP-IX-VALEA PELETICULUI) – Direcția Silvică Vrancea , ale căror limite se suprapun peste limitele ariilor naturale protejate.

În urma discuțiilor și analizelor s-au constatat următoarele:

1. Suprafața fondului forestier proprietate publică a statului la data intrării în vigoare a amenajamentului silvic care se reamenajează

U.P. I Jitia – 1927,23 ha;
U.P. II Vintileasca – 1491,36 ha;
U.P. IV Dumitrești – 939,28 ha;
U.P. VI Cotești – 1489,42 ha;
U.P. VIII Gura Calitei – 1357,70 ha;
U.P. IX Valea Peleticului – 914,21 ha.

2. Suprafața fondului forestier proprietate publică a statului la data Conferinței I

U.P. I Jitia – 1927,23 ha;
U.P. II Vintileasca – 1491,36 ha;
U.P. IV Dumitrești – 853,49 ha;
U.P. VI Cotești – 1485,93 ha;
U.P. VIII Gura Calitei – 1357,70 ha;
U.P. IX Valea Peleticului – 914,21 ha.

Suprafața actuală a fondului forestier proprietate publică a statului administrat de Ocolul Silvic Dumitrești din unitățile de producție peste care se suprapun arii naturale protejate este de 8029,92 ha.

Ocolul silvic va prezenta proiectanților până la recepția lucrărilor de teren, situația mișcărilor de suprafață realizată în anul 2022, vizată de O.S. Dumitrești, astfel încât la terminarea campaniei de teren, întreg fondul forestier ce va fi înscris în SILV 1 la sfârșitul anului 2022, să dispună de informațiile necesare elaborării amenajamentului.

3. Suprafața fondului forestier proprietate publică a statului inclusă în arii naturale protejate, la data Conferinței I

Arie naturală protejată (denumire)	Unitate de producție (Nr./denumire)	Suprafața (ha)
ROSPA0141 Subcarpații Vrancei	I Jitia	1150,97
ROSCI0127 Muntioru-Ursoaia	II Vintileasca	102,35
ROSPA0141 Subcarpații Vrancei	IV Dumitrești	267,22
ROSPA0141 Subcarpații Vrancei	VI Cotești	1204,41
ROSCI0142 Pădurea Dălhăuți		38,89
Rezervația naturală Pădurea Schitu-Dălhăuți, cod 2817		38,89
ROSPA0141 Subcarpații Vrancei	VIII Gura Calitei	1244,36
ROSPA0141 Subcarpații Vrancei	IX Valea Peleticului	8,23

4. Suprafața fondului forestier proprietate publică a statului repartizată pe județe, la data Conferinței I

Județul	Unitate de producție (Nr./denumire)	Suprafața (ha)
Vrancea	I Jitia	1550,39
Buzău	I Jitia	376,84
Vrancea	II Vintileasca	963,42
Buzău	II Vintileasca	527,94
Vrancea	IV Dumitrești	708,94
Buzău	IV Dumitrești	144,55
Vrancea	VI Cotești	1485,93
Vrancea	U.P. VIII Gura Calitei	1357,70
Vrancea	U.P. IX Valea Peleticului	914,21

5. Suprafețe de fond forestier proprietate publică a statului înscrise în Catalogul Național al Pădurilor Virgine și Cvasivirgine din România, precum și în siturile naturale ale patrimoniului universal UNESCO – nu sunt.

6. Constituirea unităților de producție

Limitele Ocolului Silvic Dumitrești rămân neschimbate față de amenajarea anterioară. De asemenea limitele teritoriale ale unităților de producție, numărul și denumirea acestora rămân neschimbate.

Numerotarea bornelor, parcelarului și subparcelarului

Cu ocazia lucrărilor de teren (descriseri parcelare) se va păstra pe cât posibil numerotarea actuală a parcelelor. Pichetajul parcelar și subparcelar se va executa cu vopsea roșie, conform normelor de amenajare a fondului forestier în vigoare.

Bornele își vor păstra pe cât posibil numerele vechi. Dacă va fi necesar, se vor amplasa și borne noi, numerotate în continuarea celor existente.

Delimitările parcelare, limitele de proprietate și bornele vor fi executate de către personalul de teren autorizat al administratorului (Ocolul Silvic Dumitrești), iar cele subparcelare de către proiectant.

Subparcelarul se va reactualiza conform stării actuale a arboretelor, în concordanță cu criteriile de constituire a subparcelelor din “Norme tehnice pentru amenajarea pădurilor-ediția 2000” și se va materializa pe teren.

Baza cartografică

Se va utiliza baza cartografică formată din cele mai recente planuri restituite cu curbe de nivel la scara 1/5000.

În cazul în care se constată lipsa de planuri proiectantul împreună cu beneficiarul vor face demersurile necesare la OCPI pentru obținerea celei mai noi baze cartografice.

Ridicările în plan se vor executa cu precădere pentru subparcelele nou constituite și totodată acolo unde situația din teren o impune.

Ocupații și litigii

În prezent, în fondul forestier proprietate publică a statului, administrat de Ocolul Silvic Dumitrești, din aceste șase unități de producție, există o suprafață de 125,60 ha, aflată în situația de ocupații sau litigii.

Suprafața ocupărilor temporare pe perioada de aplicare a amenajamentului este de 0,0022 ha.

În parcelele care s-au predat din diferite motive, parțial suprafețe de teren, se vor executa lucrări de ridicare în plan a conturului terenului rămas în proprietatea publică a statului cât și a celui predat altor proprietari. Informațiile rezultate vor sta la baza identificării unor eventuale noi ocupații și litigii.

7. Zonarea funcțională din amenajamentul silvic care expiră și zonarea funcțională propusă în acord cu prevederile planului de management al ariilor naturale protejate și măsurile de conservare din planurile de management ale ariilor naturale protejate respective, aferente habitatelor și speciilor de pe suprafața respectivă

Zonarea funcțională din amenajamentul silvic care expiră

Grupa funcțională	I											II	Total
Categoria funcțională	1.2A	1.2B	1.2E	1.2H	1.2L	1.4E	1.4H	1.5C	1.5H	1.5M	1.5R	-	-
Suprafață (ha)	1630,25	64,31	129,58	367,97	3463,62	7,46	65,47	141,24	72,93	27,36	1876,54	-	7846,73

Zonarea funcțională propusă în acord cu prevederile planului de management al ariilor naturale protejate

Grupa funcțională	I											II	Total
Categoria funcțională	1.2A	1.2B	1.2E	1.2H	1.2L	1.4E	1.4H	1.5C	1.5H	1.5M	1.5R	-	-
Suprafață (ha)	1606,35	64,31	129,58	367,97	3407,46	4,88	64,48	141,24	72,93	27,36	1874,04	-	7760,60

Zonarea funcțională se va face în concordanță cu prevederile O.M. 766/2018.

8. Bazele de amenajare propuse a se adopta sunt:

- regimul *codru, crâng (salcâmete)*;
- compoziția-țel: corespunzătoare tipului natural fundamental de pădure pentru arboretele exploatabile și compoziția-țel la exploatabilitate pentru celelalte arborete;
- exploatabilitatea: *de protecție* pentru arboretele din grupa I funcțională și *tehnică* pentru arboretele din grupa a II – a funcțională;
- tratamente: tăieri progresive, tăieri succesive, tăieri rase și tăieri în crâng;
- ciclul: se va stabili în concordanță cu formațiile și speciile forestiere care compun pădurea, funcțiile social-economice atribuite arboretelor, vârsta medie a exploatabilității și posibilitatea de creștere a eficacității funcționale a arboretelor și a pădurii în ansamblu.

9. Subunitățile de gospodărire

Subunitățile de gospodărire se vor constitui în conformitate cu prevederile din "*Norme tehnice pentru amenajarea pădurilor*".

La amenajarea anterioară arboretele analizate erau incluse în următoarele subunități de gospodărire:

- S.U.P. "A" - Codru regulat - sortimente obișnuite;
- S.U.P. "E" – Rezervații pentru ocrotirea integrală a naturii;
- S.U.P. "K" - Rezervații de semințe;
- S.U.P. "M" – Păduri supuse regimului de conservare deosebită;
- S.U.P. "O" – Suprafețe de fond forestier validate ce urmează a fi puse în posesie;
- S.U.P. "Q" - Crâng simplu-salcâm.

La amenajarea actuală se recomandă în principiu păstrarea subunităților de gospodărire menționate.

În cazul în care vor exista suprafețe validate în baza legilor fondului funciar și nepuse în posesie până la finele anului 2022, acestea vor fi constituite ca S.U.P. "O" – Suprafețe de fond forestier validate ce urmează a fi puse în posesie.

Dacă pe parcursul desfășurării lucrărilor de teren va apărea necesitatea constituirii unor alte tipuri de subunități, proiectantul va aduce la cunoștința Conferinței a II-a de amenajare care va decide oportunitatea creării acestora.

10. Situația respectării posibilității, pe unitate de producție

Lucrarea /u.m.	Împăduriri	Dega-jări	Curățiri		Rărituri		Produse principale		Produse accidentale I	Tăieri de conservare		Tăieri de igienă		Produse accidentale II
	ha	ha	ha	mc	ha	mc	ha	mc	mc	ha	mc	ha	mc	mc
U.P. I Jitia														
Prevederi	120,70	92,80	122,72	268	116,57	1899	717,31	59000	-	245,86	10388	6796,40	5861	-
Realizări	3,16	43,93	94,80	192	66,10	915	616,96	50575	542	147,56	3316	2716,27	6074	-
%	3	47	77	72	57	48	86	86	-	60	32	40	104	-
U.P. II Vintileasca														

Lucrarea /u.m.	Împăduriri	Dega-jări	Curățiri		Rărituri		Produse principale		Produse acciden-tale I	Tăieri de conservare		Tăieri de igienă		Produse accidentale II
	ha	ha	ha	mc	ha	mc	ha	mc	mc	ha	mc	ha	mc	mc
Prevederi	12,96	21,90	177,18	1550	661,20	16159	48,54	6000	-	339,68	18440	3727,30	3066	-
Realizări	2,40	23,90	170,74	801	478,74	15731	36,05	3992	3335	218,29	5844	1613,80	2539	514
%	19	109	96	52	72	97	74	67	-	64	32	43	83	-
U.P. IV Dumitrești														
Prevederi	21,94	-	30,59	124	510,91	9571	19,97	2000	-	29,11	2797	4425,20	3345	-
Realizări	2,30	1,00	30,05	88	374,53	5385	9,06	293	134	35,02	642	677,28	1778	85
%	11	-	98	71	73	56	45	15	-	120	23	15	53	-
U.P. VI Cotești														
Prevederi	51,51	30,38	10,41	31	143,88	3000	106,59	6321	-	37,17	2210	3001,05	2529	-
Realizări	7,71	22,01	6,47	15	103,82	1461	58,47	3671	207	0,44	85	367,43	797	9
%	15	72	62	48	72	49	55	58	-	1	4	12	32	-
U.P. VIII Gura Calitei														
Prevederi	4,37	10,62	19,83	159	169,05	3955	0,07	14	-	10,48	385	3351,84	2895	-
Realizări	-	5,00	5,72	16	109,57	2161	-	-	-	2,41	47	221,94	443	-
%	-	47	29	10	65	55	-	-	-	23	12	7	15	-
U.P. IX Valea Peleticului														
Prevederi	1,10	-	6,67	47	203,16	6339	2,47	369	-	7,07	316	1990,32	1698	-
Realizări	-	-	6,67	12	126,59	2475	-	-	383	-	-	80,43	253	39
%	-	-	100	26	62	39	-	-	-	-	-	4	15	-

11. Structura arboretelor (compoziție, consistență și clase de vârstă)

Compoziție

U.P. (Nr. / denumire)	Suprafață pădure	Compoziție (specia / %)															
		FA	GO	BR	MO	LA	PI, PIN	ST	SC	FR	TE	CA	JU	ME	DR	DT	DM
I Jitia	1878,98	76	2	2	2	-	4	-	3	-	-	2	-	-	-	5	4
II Vintileasca	1472,78	30		20	20	1	15	-	-	-	-	-	-	5	-	2	5
IV Dumitrești	798,12	29	10	6	4	-	3	-	14	-	-	9	-	-	-	15	10
VI Cotești	1372,95	11	28	-	-	-	-	2	-	-	-	-	3	-	3	10	3
VIII Gura Calitei	1337,62	15	21	-	4	-	-	-	1	4	22	15	-	-	1	11	1
IX Valea Peleticului	888,92	45	7	3	5	-	-	-	5	-	4	14	-	-	1	11	5

Consistență

U.P. (Nr. / denumire)	Suprafață pădure (ha)	Consistență medie
I Jitia	1878,98	0,64
II Vintileasca	1472,78	0,76
IV Dumitrești	798,12	0,85
VI Cotești	1372,95	0,74
VIII Gura Calitei	1337,62	0,83
IX Valea Peleticului	888,92	0,87

Clase de vârstă

U.P. (Nr. / denumire)	Suprafață pădure (ha)	Clase de vârstă (%)						
		I	II	III	IV	V	VI	VII și peste
I Jitia	1878,98	8	9	5	2	1	17	58
II Vintileasca	1472,78	9	30	9	8	10	9	25
IV Dumitrești	798,12	10	55	9	11	13	2	-
VI Cotești	1372,95	9	15	41	16	14	5	-
VIII Gura Calitei	1337,62	7	24	41	28	-	-	-
IX Valea Peleticului	888,92	1	35	50	10	2	-	2

12. Probleme speciale

În raza Ocolului Silvic Dumitrești sunt constituite arii naturale protejate / situri Natura 2000, care se suprapun peste fondul forestier proprietate publică a statului (ROSPA0141 Subcarpații Vrancei, ROSCI0127 Muntioru - Ursoaia, ROSCI0142 Pădurea Dălhăuți și Rezervația naturală Pădurea Schitu-Dălhăuți, cod 2817). Inițierea procedurii de evaluare a efectelor potențiale ale amenajamentelor silvice O.S. Dumitrești se va face de către D.S. Vrancea, conform H.G. 1076/2004.

Direcția Silvică Vrancea va solicita A.N.A.N.P. măsurile de conservare din planurile de management ale ariilor naturale protejate aferente habitatelor și speciilor de pe suprafața supusă reamenajării, precum și hărțile de distribuție a speciilor și habitatelor protejate din cadrul ariilor naturale protejate în format S.H.P., conform O.M. 1946/2021.

Se anexează prezentului proces verbal Obiectivele de conservare specifice pentru ROSPA0141 Subcarpații Vrancei, aprobate prin Decizia A.N.A.N.P. nr. 531 din 05.11.2020.

- Șeful de proiect împreună cu Direcția Silvică Vrancea și Ocolul Silvic Dumitrești vor analiza arboretele "surse de semințe" care se vor corela cu "Catalogul național al materialelor de bază pentru producerea materialelor forestiere de reproducere" (Ord. 1645/2013) și arboretele "resurse genetice" din Catalogul Național al Resurselor Genetice Forestiere (Ord. 945/2012). În cazul în care în raza ocolului sunt arborete resurse genetice forestiere, acestea se vor zona la categoria 1.5H, iar arboretele din zona tampon la categoria 1.5N;

- La efectuarea lucrărilor de teren și la încadrarea arboretelor în planurile de lucrări, proiectantul va analiza și aplica prevederile Ordinului 3397/2012 privind stabilirea criteriilor și indicatorilor de identificare a pădurilor virgine și cvasivirgine în România;

- În cazul în care, în urma efectuării lucrărilor de teren se vor constata eventualele probleme speciale (scoateri definitive sau temporare din fond forestier apărute pe parcursul derulării amenajamentelor anterioare, pierderea de suprafețe în defavoarea altor proprietari, neconcordanțe dintre actele de proprietate și situația reală din teren privind suprafețele, scoaterea de suprafețe din circuitul productiv, etc.) vor fi aduse la cunoștință proiectantului de către administratorul fondului forestier până cel târziu la definitivarea etapei de teren, urmând a fi analizate și de comun acord se va lua o hotărâre privind soluționarea acestor probleme, conform reglementărilor în vigoare;

- Măsurarea efectivă a lungimii tuturor drumurilor forestiere, având în vedere că există diferențe între suprafața și lungimea acestora din inventarul mijloacelor fixe și cea înscrisă în amenajamente;

- Reanalizarea tuturor terenurilor destinate hranei vânatului (V) și a terenurilor cu destinație administrativă (A) de pe raza ocolului și propunerea acestora de a fi împădurite (cazurile în care s-a extins natural vegetația forestieră și pentru care readucerea la condiția destinației ar implica costuri mari);

- Elaborarea amenajamentelor se va face în sistem G.I.S., iar pe hărțile amenajistice vor fi trecute limitele unităților administrativ teritoriale și ale ariilor protejate existente în raza ocolului;

- Ocolul Silvic Dumitrești va pune la dispoziția proiectantului documentațiile cadastrale existente;

- Acolo unde proiectantul va propune schimbarea categoriei de folosință de la categoria „pădure” la categoria neproductiv”, se vor recolta probe de sol, iar rezultatele vor fi prezentate la Conferința a II-a de amenajare;

- Perioada de valabilitate a prezentului amenajament este de 10 ani (01.01.2023-31.12.2032), cu condiția efectuării recepției finale faza teren până cel târziu la data de 31.12.2022.

- Prin adresa nr. 256 / 26.01.2022 a fost transmisă invitația către A.N. Apele Române S.G.A. Vrancea, prin adresa nr. 249/ 26.01.2022 a fost transmisă invitația către A.N.A.N.P. S.T. Vrancea, prin adresa nr. 255/ 26.01.2022 a fost transmisă invitația către A.N.A.N.P. S.T. Buzău, privind delegarea unor reprezentanți al acestor instituții pentru a participa la lucrările Conferinței I-a de amenajare, dar nu s-au prezentat.

Tema de proiectare este însoțită de anexe referitoare la aplicarea legilor fondului funciar.

Conferința I avizează **Tema de proiectare** elaborată pentru amenajarea fondului forestier proprietate publică a statului din cuprinsul O.S. Dumitrești, D.S. Vrancea, cu luarea în considerare a celor prevăzute în prezentul proces verbal.

Prezentul proces verbal s-a încheiat în 12 exemplare, câte unul pentru fiecare parte semnatară.

ANEXĂ

**la Procesul Verbal al ședinței de preavizare a temei de proiectare - Conferința I
de amenajare pentru fondului forestier proprietate publică a statului
administrat de Regia Națională a Pădurilor – Romsilva din
U.P. I Jitia,
U.P. II Vintileasca,
U.P. IV Dumitrești,
U.P. VI Cotești,
U.P. VIII Gura Calitei și
U.P. IX Valea Peleticului
din cadrul Ocolului Silvic Dumitrești, Direcția Silvică Vrancea**

**1. Suprafața fondului forestier proprietate publică a statului la data intrării în vigoare
a amenajamentului silvic care se reamenajează**

U.P. I Jitia – 1927,23 ha;
U.P. II Vintileasca – 1491,36 ha;
U.P. IV Dumitrești – 939,28 ha;
U.P. VI Cotești – 1489,42 ha;
U.P. VIII Gura Calitei – 1357,70 ha;
U.P. IX Valea Peleticului – 914,21 ha.

2. Suprafața fondului forestier proprietate publică a statului la data Conferinței I

U.P. I Jitia – 1927,23 ha;
U.P. II Vintileasca – 1491,36 ha;
U.P. IV Dumitrești – 853,49 ha;
U.P. VI Cotești – 1485,93 ha;
U.P. VIII Gura Calitei – 1357,70 ha;
U.P. IX Valea Peleticului – 914,21 ha.

**3. Suprafața fondului forestier proprietate publică a statului inclusă în arii naturale
protejate, la data Conferinței I**

Arie naturală protejată (denumire)	Unitate de producție (Nr./denumire)	Suprafața (ha)
ROSPA0141 Subcarpații Vrancei	I Jitia	1150,97
ROSCI0127 Muntioru-Ursoaia	II Vintileasca	102,35
ROSPA0141 Subcarpații Vrancei	IV Dumitrești	267,22
ROSPA0141 Subcarpații Vrancei	VI Cotești	1204,41
ROSCI0142 Pădurea Dălhăuți		38,89
Rezervația naturală Pădurea Schitu-Dălhăuți, cod 2817		38,89
ROSPA0141 Subcarpații Vrancei	VIII Gura Calitei	1244,36
ROSPA0141 Subcarpații Vrancei	IX Valea Peleticului	8,23

4. Suprafața fondului forestier proprietate publică a statului repartizată pe județe, la data Conferinței I

Județul	Unitate de producție (Nr./denumire)	Suprafața (ha)
Vrancea	I Jitia	1550,39
Buzău	I Jitia	376,84
Vrancea	II Vintileasca	963,42
Buzău	II Vintileasca	527,94
Vrancea	IV Dumitrești	708,94
Buzău	IV Dumitrești	144,55
Vrancea	VI Cotești	1485,93
Vrancea	U.P. VIII Gura Calitei	1357,70
Vrancea	U.P. IX Valea Peleticului	914,21

5. Suprafețe de fond forestier proprietate publică a statului înscrise în Catalogul Național al Pădurilor Virgine și Cvasivirgine din România, precum și în siturile naturale ale patrimoniului universal UNESCO – nu sunt.

6. Constituirea unităților de producție

Limitele Ocolului Silvic Dumitrești rămân neschimbate față de amenajarea anterioară. De asemenea limitele teritoriale ale unităților de producție, numărul și denumirea acestora rămân neschimbate.

7. Zonarea funcțională din amenajamentul silvic care expiră și zonarea funcțională propusă în acord cu prevederile planului de management al ariilor naturale protejate și măsurile de conservare din planurile de management ale ariilor naturale protejate respective, aferente habitatelor și speciilor de pe suprafața respectivă

Zonarea funcțională din amenajamentul silvic care expiră

Grupa funcțională	I											II	Total
	1.2A	1.2B	1.2E	1.2H	1.2L	1.4E	1.4H	1.5C	1.5H	1.5M	1.5R		
Categoria funcțională												-	-
Suprafață (ha)	1630,25	64,31	129,58	367,97	3463,62	7,46	65,47	141,24	72,93	27,36	1876,54	-	7846,73

Zonarea funcțională propusă în acord cu prevederile planului de management al ariilor naturale protejate

Grupa funcțională	I											II	Total
	1.2A	1.2B	1.2E	1.2H	1.2L	1.4E	1.4H	1.5C	1.5H	1.5M	1.5R		
Categoria funcțională												-	-
Suprafață (ha)	1606,35	64,31	129,58	367,97	3407,46	4,88	64,48	141,24	72,93	27,36	1874,04	-	7760,60

Zonarea funcțională se va face în concordanță cu prevederile O.M. 766/2018.

8. Bazele de amenajare propuse a se adopta sunt:

- regimul *codru, crâng (salcâmete)*;
- compoziția-țel: corespunzătoare tipului natural fundamental de pădure pentru arboretele exploatabile și compoziția-țel la exploatabilitate pentru celelalte arborete;
- exploatabilitatea: *de protecție* pentru arboretele din grupa I funcțională și *tehnică* pentru arboretele din grupa a II – a funcțională;
- tratamente: tăieri progresive, tăieri succesive, tăieri rase și tăieri în crâng;

- ciclul: se va stabili în concordanță cu formațiile și speciile forestiere care compun pădurea, funcțiile social-economice atribuite arboretelor, vârsta medie a exploatabilității și posibilitatea de creștere a eficacității funcționale a arboretelor și a pădurii în ansamblu.

9. Subunitățile de gospodărire

La amenajarea anterioară arboretele analizate erau incluse în următoarele subunități de gospodărire:

- S.U.P. "A" - Codru regulat - sortimente obișnuite;
- S.U.P. "E" – Rezervații pentru ocrotirea integrală a naturii;
- S.U.P. "K" - Rezervații de semințe;
- S.U.P. "M" – Păduri supuse regimului de conservare deosebită;
- S.U.P. "O" – Suprafețe de fond forestier validate ce urmează a fi puse în posesie;
- S.U.P. " Q " - Crâng simplu-salcâm.

La amenajarea actuală se recomandă în principiu păstrarea subunităților de gospodărire menționate.

Dacă pe parcursul desfășurării lucrărilor de teren va apărea necesitatea constituirii unor alte tipuri de subunități, proiectantul va aduce la cunoștința Conferinței a II-a de amenajare care va decide oportunitatea creării acestora.

10. Situația respectării posibilității, pe unitate de producție

Lucrarea /u.m.	Împădu-	Dega-	Curățiri		Rărituri		Produse principale		Produse acciden-	Tăieri de conservare		Tăieri de igienă		Produse accidentale II
	ririri	jări	ha	mc	ha	mc	ha	mc	mc	ha	mc	ha	mc	mc
U.P. I Jitia														
Prevederi	120,70	92,80	122,72	268	116,57	1899	717,31	59000	-	245,86	10388	6796,40	5861	-
Realizări	3,16	43,93	94,80	192	66,10	915	616,96	50575	542	147,56	3316	2716,27	6074	-
%	3	47	77	72	57	48	86	86	-	60	32	40	104	-
U.P. II Vintileasca														
Prevederi	12,96	21,90	177,18	1550	661,20	16159	48,54	6000	-	339,68	18440	3727,30	3066	-
Realizări	2,40	23,90	170,74	801	478,74	15731	36,05	3992	3335	218,29	5844	1613,80	2539	514
%	19	109	96	52	72	97	74	67	-	64	32	43	83	-
U.P. IV Dumitrești														
Prevederi	21,94	-	30,59	124	510,91	9571	19,97	2000	-	29,11	2797	4425,20	3345	-
Realizări	2,30	1,00	30,05	88	374,53	5385	9,06	293	134	35,02	642	677,28	1778	85
%	11	-	98	71	73	56	45	15	-	120	23	15	53	-
U.P. VI Cotești														
Prevederi	51,51	30,38	10,41	31	143,88	3000	106,59	6321	-	37,17	2210	3001,05	2529	-
Realizări	7,71	22,01	6,47	15	103,82	1461	58,47	3671	207	0,44	85	367,43	797	9
%	15	72	62	48	72	49	55	58	-	1	4	12	32	-
U.P. VIII Gura Calitei														
Prevederi	4,37	10,62	19,83	159	169,05	3955	0,07	14	-	10,48	385	3351,84	2895	-
Realizări	-	5,00	5,72	16	109,57	2161	-	-	-	2,41	47	221,94	443	-
%	-	47	29	10	65	55	-	-	-	23	12	7	15	-
U.P. IX Valea Peleticului														
Prevederi	1,10	-	6,67	47	203,16	6339	2,47	369	-	7,07	316	1990,32	1698	-
Realizări	-	-	6,67	12	126,59	2475	-	-	383	-	-	80,43	253	39
%	-	-	100	26	62	39	-	-	-	-	-	4	15	-

11. Structura arboretelor (compoziție, consistență și clase de vârstă)

Compoziție

U.P. (Nr. / denumire)	Suprafață pădure	Compoziție (specia / %)															
		FA	GO	BR	MO	LA	PL, PIN	ST	SC	FR	TE, TE.A	CA	JU	ME	DR	DT	DM
I Jitia	1878,98	76	2	2	2	-	4	-	3	-	-	2	-	-	-	5	4
II Vintileasca	1472,78	30		20	20	1	15	-	-	-	-	-	-	5	-	2	5
IV Dumitrești	798,12	29	10	6	4	-	3	-	14	-	-	9	-	-	-	15	10
VI Cotești	1372,95	11	28	-	-	-	-	2	-	-	-	-	3	-	3	10	3
VIII Gura Calitei	1337,62	15	21	-	4	-	-	-	1	4	22	15	-	-	1	11	1
IX Valea Peleticului	888,92	45	7	3	5	-	-	-	5	-	4	14	-	-	1	11	5

Consistență

U.P. (Nr. / denumire)	Suprafață pădure (ha)	Consistență medie
I Jitia	1878,98	0,64
II Vintileasca	1472,78	0,76
IV Dumitrești	798,12	0,85
VI Cotești	1372,95	0,74
VIII Gura Calitei	1337,62	0,83
IX Valea Peleticului	888,92	0,87

Clase de vârstă

U.P. (Nr. /denumire)	Suprafață pădure (ha)	Clase de vârstă (%)						
		I	II	III	IV	V	VI	VII și peste
I Jitia	1878,98	8	9	5	2	1	17	58
II Vintileasca	1472,78	9	30	9	8	10	9	25
IV Dumitrești	798,12	10	55	9	11	13	2	-
VI Cotești	1372,95	9	15	41	16	14	5	-
VIII Gura Calitei	1337,62	7	24	41	28	-	-	-
IX Valea Peleticului	888,92	1	35	50	10	2	-	2