




PROCES VERBAL

al Conferinței a II-a de amenajare pentru fondul forestier proprietate privată aparținând Obștei Satelor Ungureni, Vetrești, Herăstrău, Podu Șchiopului, Brădetu și Valea Neagră, județul Vrancea

Participanți :

1. Ing. Benedek Kaplar Gabor – reprezentant MMAP
 2. Ing. Cherciu Ionică – delegat GF Focsani
 3. Ciută Anghel – președinte Obștea Satelor Ungureni, Vetrești, Herăstrău, Podu Șchiopului, Brădetu și Valea Neagră
 4. Ing. Dudu Bogdan Marius – șef  Zăbala-Nereju
 5. Ing. Păucă Dorin – fond forestier  Zăbala-Nereju
 6. Ing. Filip Liviu – expert C.T.A.P. S.C. Passilva Proiect S.R.L. Huși
 7. Ing. Ceornea Ciprian – șef proiect S.C. Passilva Proiect S.R.L. Huși
- 

În conformitate cu prevederile din „Normele tehnice pentru amenajarea terenurilor”, ne-am întrunit pentru a analiza și aviza soluțiile tehnice ale amenajamentului fondului forestier proprietate privată aparținând Obștei Satelor Ungureni, Vetrești, Herăstrău, Podu Șchiopului, Brădetu și Valea Neagră, județul Vrancea.

Conform datelor prezentate, în urma analizei și a discuțiilor purtate, am constatat și stabilit următoarele:

1. Suprafața fondului forestier proprietate privată aparținând Obștei Satelor Ungureni, Vetrești, Herăstrău, Podu Șchiopului, Brădetu și Valea Neagră, județul Vrancea, U.P. I Herăstrău, care face obiectul amenajamentului este de 1187,84 ha, conform cu cea din actele de proprietate.

Documentele care atestă proprietatea sunt:

- Titlu de proprietate nr. 707 din decembrie 2002 – 249,02 ha;
- Titlu de proprietate nr. 719 din ianuarie 2003 – 825,70 ha;
- Proces verbal de punere în posesie FN din 07.09.2004 (pentru suprafețele provenite din pășuni împădurite) – 113,12 ha;

Total = 1187,84 ha

2. Amplasamentul proprietății

Suprafața fondului forestier proprietate privată aparținând Obștei Satelor Ungureni, Vetrești, Herăstrău, Podu Șchiopului, Brădetu și Valea Neagră, județul Vrancea, provine din:



Ocolul Silvic	U.P.	Parcele aferente	Suprafata acte proprietate, ha	Suprafata amenajament anterior, ha
Năruja	I Secătura	1-7	1187,84	1074,7
	III Herăstrău	8-11		
Nereju	V Frumoasele	26-42		
	VI Palcău	13-25, 43-44		
Pășuni împădurite				
TOTAL GENERAL			1187,84	1074,7

Fondul forestier proprietate **proprietate privată aparținând Obștei Satelor Ungureni, Vetrești, Herăstrău, Podu Șchiopului, Brădetu și Valea Neagră, județul Vrancea**, este la a treia amenajare în forma actuală. Amenajamentul silvic propriu U.P. II Herăstrău a expirat la data de 31.12.2021 (Aviz CTAS nr. 486 din 06.02.2014).

Din punct de vedere administrativ fondul forestier se află pe raza comunelor Nistorești și Nereju, județul Vrancea.

În prezent suprafața fondului forestier **proprietate privată aparținând Obștei Satelor Ungureni, Vetrești, Herăstrău, Podu Șchiopului, Brădetu și Valea Neagră, județul Vrancea**, organizat în U.P. I Herăstrău, are asigurate serviciile silvice de către Ocolul Silvic Zăbala-Nereju.

3. Baza cartografică folosită

Pentru determinarea suprafețelor și întocmirea hărților s-au folosit planuri de bază restituite, foi volante, la scara 1:10000, cu curbe de nivel (executate de I.G.F.C.O.T./I.C.S.P.S. în anii 1972), dar și ortofotoplanuri:

- L-35-78-C-b-1
- L-35-78-C-b-3
- L-35-78-C-c-2
- L-35-78-C-c-3
- L-35-78-C-c-4

4. Ocupații și litigii

- la această dată nu sunt ocupații și litigii.

5. Repartiția fondului forestier pe categorii de folosințe

Repartiția fondului forestier pe folosințe se prezintă astfel:

- Păduri și terenuri destinate împăduririi și reîmpăduririi: 1182,10 ha;
- Terenuri afectate gospodăririi silvice: 5,74 ha;
- Terenuri neproductive: 0,00 ha;
- Terenuri scoase temporar din fondul forestier, ocupații și litigii: 0,00.

6. Zonarea funcțională

În concordanță cu obiectivele social-economice fixate, condițiile staționale existente, țelurile de gospodărire adoptate și structura reală a arboretelor, fondul forestier a fost încadrat, la actuala amenajare, în grupa I funcțională (1182,10 ha) și în grupa a II-a funcțională (0,00 ha), în următoarele categorii funcționale:

Cod	Categoria funcțională prioritară	Suprafața (ha)
1.1G	Arboretele din din bazinele torențiale sau cu transport excesiv de aluviuni, determinate prin studii hidrologice, de amenajare a pădurilor sau de amenajare a bazinelor hidrografice (TIII)	937,47
1.2A	Arboretele situate pe stâncării, pe grohotișuri și pe terenuri cu eroziune în adâncime și pe terenuri cu înclinarea mai mare de 30 grade pe substrat de fliș (facies marnos, marno-argilos și argilos), nisipuri, pietrișuri și loess (T II)	210,88
1.2H	Arboretele situate pe terenuri alunecătoare (T II)	33,75
Total păduri + clasa de regenerare		1182,10

Fondul forestier nu se suprapune peste situri Natura 2000 sau arii naturale protejate.

7. Subunități de gospodărire

În raport cu obiectivele urmărite și funcțiile de producție și de protecție stabilite au fost constituite următoarele subunități de producție sau protecție:

Subunități de producție sau protecție		Suprafața ha
J	Codru cvasigrădinarit	936,84
M	Conservare deosebită	244,63
Total U.P.		1181,47

8. Bazele de amenajare

S-au adoptat următoarele baze de amenajare :

Regimul: codru cvasigrădinarit;

Compoziția țel: corespunzătoare tipului natural fundamental de pădure pentru arboretele exploatabile și compoziția țel la exploatabilitate pentru celelalte arborete;

Tratamente – tăieri cvasigrădinarite, tăieri progresive.

Exploatabilitatea: 108 ani; *de protecție*, pentru arboretele încadrate în grupa I funcțională pentru care se reglementează procesul de producție;

Ciclul - 110 ani.

9. Reglementarea procesului de producție

9.1 Analiza și adoptarea posibilității

La S.U.P. J s-au calculat următorii indicatori de posibilitate:

C.I. 3548 mc/an

PCi = 3548 m³/an

Pded.= 3788 m³/an

Pind. = 3735 m³/an

P_{adoptată} = 3735 m³/an

S-a adoptat valoarea de 3735 mc/an la nivelul posibilității calculată prin procedeul inductiv, **la fel ca la amenajarea anterioară**. Arboretele sunt destructurate și îmbătrânite, **47% din arboretele din SUP J sunt în clasa a VII-a de vârstă**. Din această cauză creșterea indicatoare este mai mică față de celălalt procedeu. Normalizarea claselor de vârstă, în timp, nu se poate face decât prin adoptarea indicatorului calculat după procedul suprafețelor periodice revocabile. De altfel, valoarea este apropiată de volumul creșterii indicatoare (diferența de 5%).

S-a prevăzut a se executa în deceniul care urmează următoarele cantități anuale de lucrări de îngrijire a arboretelor :

- degajări - **0,00 ha/an;**
- curățiri - **6,54 ha/an** cu un volum de extras de **71 m³/an;**
- rărituri - **54,19 ha/an** cu un volum de extras de **1258 m³/an;**

Cu tăieri de igienă se estimează a se parcurge anual **385,96 ha** cu un volum de extras de **313 m³/an.**

Lucrări de conservare au fost prevăzute a se executa pe **2,22 ha/an**, urmând a se recolta un volum total de **95 mc/an.**

9.2 Analiza și adoptarea planurilor decenale

Posibilitatea de produse principale se va recolta din arboretele din u.a.: 13, 14, 15 A, 15 B, 16 A, 17, 18 B, 19 B, 23 A, 25 A, 26 A, 26 B, 27 A, 28 %, 30, 44 B.

Degajări s-au propus în arboretele din u.a.: -.

Curățiri s-au propus în arboretele din u.a.: 1A, B, 16 B, .

Rărituri s-au propus în arboretele din u.a.: 1 A, C, D, 3, 5 A, 6 A, 7, 8, 9, 10 A, 16 B, 18 A, 19 A, 23 B, 31, 32 A, 35 A, 39 A, B, D, 41 B, 42 B, 504, 505.

Lucrări de conservare s-au propus în arboretele din u.a.: 5 B, 10 B, 23 C, 36 A, 37, 502.

10. Probleme speciale :

- ◆ Lucrările de teren au fost recepționate prin procesul verbal nr. 202/02.12.2021.
- ◆ Amenajamentul intră în vigoare la data de 01.01.2022 și are o valabilitate de 10 ani.
- ◆ **Proprietarul are obligația parcurgerii procedurii de evaluare de mediu pentru amenajamentul silvic, în vederea obținerii actului administrativ al autorității de mediu responsabile pentru evaluarea de mediu pentru planuri și programe.**
- ◆ După parcurgerea procedurii de evaluare de mediu pentru planuri și programe, actul administrativ privind evaluarea de mediu, emis de Agenția pentru Protecția Mediului responsabilă, va fi transmis, în copie, la Ministerul Mediului, Apelor și Pădurilor – Direcția politici și strategii în silvicultură, în vederea promovării documentației privind emiterea ordinului de ministru.
- ◆ În termen de 30 zile de la data desfășurării conferinței a II-a de amenajare, proiectantul are obligația de a încărca în aplicația informatică SUMAL-AMENAJARE, următoarele: copia procesului verbal al conferinței a II-a de amenajare, lista descrieri parcelare și lista elementelor de arboret, precum și harta în format vectorial de tip poligon;
- ◆ La încadrarea arboretelor în planurile de lucrări, proiectantul a analizat și aplicat prevederile Ordinului 3397/2012 privind stabilirea criteriilor și indicatorilor de identificare a pădurilor virgine și cvasivirgine în România.
- ◆ La Conferința a II-a de amenajare nu a participat reprezentatul APM Vrancea deși a fost transmisă invitația prin adresa nr. 35 din 09.03.2022 și nici nu a fost înaintat punct de vedere până la data susținerii Conferinței.
- ◆ Suprafața luată în studiu nu se suprapune peste situri Natura 2000 sau arii naturale protejate.
- ◆ Conferința a II-a avizează soluțiile tehnice ale amenajamentului fondului forestier **proprietate privată aparținând Obștei Satelor Ungureni, Vetrești, Herăstrău, Podu Șchiopului, Brădetu și Valea Neagră, județul Vrancea**, cu luarea în considerare a celor prevăzute în prezentul proces verbal.

Prezentul proces-verbal conține 4 pagini și s-a întocmit în 5 exemplare, câte unul pentru fiecare parte interesată.