





PROCES VERBAL

al **Conferinței I de amenajare** pentru avizarea temei de proiectare privind amenajamentul silvic al fondului forestier proprietate publică aparținând Orașului Baia - Sprie, județul Maramureș

Participanți :

1. ing. Cristea Marius – delegat MMAP..... 
2. ing. Buzea Valeriu – expert C.T.A.P. S.C. Tehnosilv S.R.L., Brașov..... 
3. ing. Tănăsescu Sorin – fond forestier O.S. Baia - Sprie.....
4. Dl. Mariaș Ioan – viceprimar Oraș Baia - Sprie.....
5. ing. Vodă Alexandru – șef proiect S.C. Tehnosilv S.R.L., Brașov.....
6. ing. Taulescu Elena – proiectant S.C. Tehnosilv S.R.L., Brașov..... 



În conformitate cu prevederile din “Norme tehnice pentru amenajarea pădurilor” s-a analizat de proiectare pentru **amenajarea fondului forestier proprietate publică aparținând Orașului Baia - Sprie, județul Maramureș.**

În urma discuțiilor și analizelor s-au constatat următoarele :

1. Documente de proprietate

Documentul care atestă proprietatea **Orașului Baia - Sprie, județul Maramureș** asupra terenului forestier de amenajat este :

❖ **Titlu de proprietate nr. 20273 din 27 octombrie 2008 pentru suprafața de 678,7 ha.**

Suprafața fondului forestier **proprietate publică aparținând Orașului Baia - Sprie, județul Maramureș** provine din:

Coloana Silvic	U.P.	Parcele aferente	Acte proprietate, ha	Suprafata acte proprietate, ha	Suprafata amenajament anterior, ha
- Sprie	II Baia - Sprie Șuior	2-32, 52-56, 58-60, 67-74, 76-77, 81-87, 91, 105	Titlu de proprietate nr. 20273/27.10.2008	678,7	678,7
TOTAL GENERAL				678,7	678,7

O copie a respectivului document de proprietate va fi pusă la dispoziția proiectantului în vederea introducerii acestuia în amenajament, la capitolul documente de proprietate.

2. **Suprafața** totală a fondului forestier **proprietate publică aparținând Orașului Baia - județul Maramureș** care face obiectul reamenajării este de 678,7 ha, conform documentelor de stare.

3. **Constituirea unității de producție**

Pentru fondul forestier **proprietate publică aparținând Orașului Baia - Sprie, județul Maramureș**, provenit din reconstituirea dreptului de proprietate prin aplicarea Legii nr. 247/2005, a fost aprobat un amenajament distinct, intrat în vigoare la data de 26.06.2006, fiind constituită o unitate de bază denumită II Baia - Sprie Șuior.

Având în vedere că în perioada de aplicare a respectivului amenajament precedent proprietatea forestieră nu a suferit modificări esențiale, la actuala reamenajare se va constitui o singură unitate de producție, ce va fi denumită **U.P. II Baia - Sprie Șuior**, alcătuită din fondul forestier **proprietate publică aparținând Orașului Baia - Sprie, județul Maramureș**.

4. **Limitele fondului forestier** care va face obiectul reamenajării sunt cele din documentul de proprietate.

5. **Numerotarea bornelor, parcelarului și subparcelarului**

Cu ocazia lucrărilor de teren (descrieri parcelare) se va păstra pe cât posibil numerotarea actuală a parcelelor. Pichetajul parcelar și subparcelar se va executa cu vopsea roșie, conform normelor în vigoare a fondului forestier în vigoare.

Bornele își vor păstra pe cât posibil numerele vechi. Dacă va fi necesar, se vor amplasa și borne numerotate în continuarea celor existente.

Delimitările parcelare, limitele de proprietate și bornele vor fi executate de către proprietar sau de o persoană cu personalul de teren autorizat al administratorului (Ocolul Silvic), iar cele subparcelare de către proiectant.

Subparcelarul se va reactualiza conform stării actuale a arboretelor, în concordanță cu criteriile de constituire a subparcelelor din "Norme tehnice pentru amenajarea pădurilor-ediția 2000" și se va realiza pe teren.

6. **Baza cartografică**

Se va utiliza baza cartografică formată din cele mai recente planuri restituite cu curbe de nivel la scara 1:5.000 sau 1:10.000.

În cazul în care se constată lipsa de planuri proiectantului împreună cu beneficiarul vor face măsurăturile necesare la OCPI pentru obținerea celei mai noi baze cartografice.

Ridicările în plan se vor executa cu precădere pentru subparcelele nou constituite și totodată în toate cazurile unde situația din teren o impune.

7. **Ocupații și litigii:** nu sunt.

8. **Zonarea funcțională**

La amenajarea anterioară fondul forestier **proprietate publică aparținând Orașului Baia - Sprie, județul Maramureș**, a fost încadrat în grupa I-a funcțională - păduri cu funcții speciale de protecție: 562,4 ha și în grupa a II-a funcțională cu rol de producție și protecție: 108,7 ha, în următoarele categorii funcționale:

- 1-2A - Păduri destinate protecției solului, situate pe stâncării și pe terenuri cu înclinare $>35^\circ$;

- 2-1B - Păduri destinate producției de arbori groși de calitate superioară pentru lemn de
cereste.

Proiectantul va reanaliza încadrarea pe grupe și categorii funcționale a fiecărui arboret în parte
conformitate cu "Normele tehnice pentru amenajarea pădurilor".

În situația în care, în legislația de mediu referitoare la ariile naturale protejate sunt restricții,
acestea se vor identifica prin includerea arboretelor în tipurile funcționale, grupele și subgrupele
funcționale corespunzătoare restricțiilor impuse.

Menționăm că parte din teritoriul fondului forestier **proprietate publică aparținând Orașului**
Șaia - Sprie, județul Maramureș, care va face obiectul amenajamentului este situat în situl
ROSPA0134 Munții Gutâi.

9. Subunități de gospodărire

La amenajarea anterioară arboretele analizate erau incluse în următoarele subunități de
gospodărire:

- SU.P. "A" - Codru regulat - sortimente obișnuite - 316,6 ha;
- SU.P. "M" - Păduri supuse regimului de conservare deosebită - 354,5 ha.

La amenajarea actuală se recomandă menținerea subunităților de gospodărire.

Dacă pe parcursul desfășurării lucrărilor de teren va apărea necesitatea constituirii unor alte
tipuri de subunități, proiectantul va aduce la cunoștința Conferinței a II-a de amenajare care va decide
oportunitatea creării acestora.

10. Stabilirea telurilor de gospodărire și a bazelor de amenajare

10.1 Obiectivele social economice și ecologice, funcții

Obiectivele ecologice, sociale și economice se vor adopta funcție de situațiile concrete din
teren.

Telurile de gospodărire a pădurii se stabilesc în concordanță cu obiectivele ecologice, sociale și
economice și cu respectarea dreptului de proprietate asupra pădurilor, exercitat potrivit prevederilor
legale.

Având în vedere faptul că parte din suprafața ce urmează a fi amenajată este cuprinsă în situl
Natura 2000 ROSPA0134 Munții Gutâi, la stabilirea obiectivelor social economice și ecologice se va
ține cont de prevederile legislației în vigoare legate de gospodărirea și administrarea sitului (*dacă este
cazul*)

10.2 Bazele de amenajare propuse a se adopta sunt :

- regimul *codru*;
- compoziția țel: corespunzătoare tipului natural fundamental de pădure pentru arboretele
exploatabile și compoziția țel la exploatabilitate pentru celelalte arborete;
- exploatabilitatea: *de protecție* exprimată prin *vârsta exploatabilității de protecție* pentru
arboretele din grupa I-a funcțională care vor fi luate în considerare la reglementarea
procesului de producție lemnoasă încadrate în S.U.P. A și *tehnica* exprimată prin *vârsta
exploatabilității tehnice* pentru arboretele din grupa a II-a funcțională;
- tratamente: tăieri succesive în făgete, tăieri progresive în amestecuri de fag cu rășinoase și
tăieri rase pe parchete mici în molidișuri;
- ciclul: se va stabili în concordanță cu vârsta medie a exploatabilității, structura arboretelor,
funcțiile atribuite și proveniența arboretelor; la amenajarea precedentă a fost adoptat un
ciclul de 110 ani.

În funcție de restricțiile impuse de legislația de mediu, până la conferința a II-a de amenajare se va analiza și oportunitatea propunerii unor alte tratamente.

11. Administrarea fondului forestier

În prezent, suprafața fondului forestier **proprietate publică aparținând Orașului Baia - Sprie, județul Maramureș** este administrată de Ocolul Silvic Baia - Sprie, din cadrul Direcției Silvice Maramureș, județul Maramureș.

12. Probleme speciale

◆ Proprietarii împreună cu administratorul (ocolul silvic) fondului forestier vor lua măsuri de reactualizare a limitelor parcelare și refacea bornelor amenajistice.

◆ În arboretele ce necesită inventarieri fir cu fir, lucrările se vor executa în mod obligatoriu de către ocolul silvic, implicit și calculul volumelor.

◆ Proiectantul va analiza și propune noi categorii funcționale acolo unde condițiile staționale, morfologice ale terenului sau obiectivele economice, sociale, de interes științific impun adoptarea acestora.

◆ Proiectantul va analiza dacă suprafața fondului forestier se suprapune cu arie naturală protejată și va propune noi categorii funcționale pentru suprafețele ce se suprapun cu situl Natura 2000 (în cazul suprapunerii);

◆ Proprietarul are obligația parcurgerii procedurii de evaluare de mediu, pentru planuri și programe, conform HG 1076/2004.

◆ La efectuarea lucrărilor de teren și la încadrarea arboretelor în planurile de lucrări, proiectantul va analiza și aplica prevederile Ordinului 3397/2012 privind stabilirea criteriilor și indicatorilor de identificare a pădurilor virgine și cvasivirgine în România.

◆ În cazul diferențelor de suprafață față de actele de proprietate, proiectantul va justifica aceste diferențe și va notifica în scris proprietarul despre acestea.

◆ În cazul în care, în urma efectuării lucrărilor de teren se vor constata eventualele probleme speciale (scoateri definitive sau temporare din fond forestier apărute pe parcursul derulării amenajamentelor anterioare, pierderea de suprafețe în defavoarea altor proprietari, neconcordanțe dintre actele de proprietate și situația reală din teren privind suprafețele, scoaterea de suprafețe din circuitul productiv, etc) vor fi aduse la cunoștință proiectantului de către proprietar și administratorul fondului forestier până cel târziu la definitivarea etapei de teren, urmând a fi analizate și de comun acord se va lua o hotărâre privind soluționarea acestor probleme, conform reglementărilor în vigoare

◆ Conferința I avizează Tema de proiectare elaborată pentru amenajarea fondului forestier **proprietate publică aparținând Orașului Baia - Sprie, județul Maramureș**, cu luarea în considerare a celor prevăzute în prezentul proces verbal.

Procesul verbal s-a întocmit în 5 (cinci) exemplare, câte unul pentru fiecare parte semnatară.