



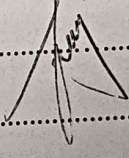
RNP - ROMSILVA  
D.S. Bistrița  
Nr. 2420 / 11.06.2014


**PROCES VERBAL**  
**al Conferinței I de amenajare**  
**a fondului forestier proprietate publică a statului**  
**administrat de Ocolul silvic Mara**  
**Direcția silvică Maramureș**


Subsemnații:


ing. Cristian Macău – reprezentant M.M.S.C – D.A.P.P. .... 


ing. Ștefan Moise – reprezentant R.N.P. – ROMSILVA ..... 

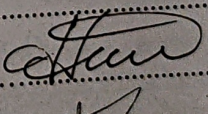
ing. Iacob Andreica – director tehnic D.S. Maramureș..... 

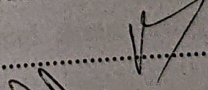
ing. Marcian Birda – sef birou fond forestier D.S. Maramureș..... 


ing. Adrian Gheorghe Danci - șef O.S. Mara ..... 

ing. Ioan Tomoiagă – compartiment fond forestier O.S. Mara ..... 

ing. Vasile Ciolpan – reprezentant Parc Natural Muntii Maramuresului,  
custode arii naturale protejate ..... 

ing. Florin Achim – director tehnic ICAS București - expert C.T.A.P. .... 

ing. Pavel Popa – șef stațiune I.C.A.S. Oradea ..... 

ing. Florin Junc – șef proiect I.C.A.S. Oradea ..... 

În conformitate cu prevederile „Normelor tehnice pentru amenajarea pădurilor” aflate în vigoare, ne-am întrunit în scopul avizării temei de proiectare pentru fondul forestier proprietate publică a statului administrat de Ocolul silvic Mara – Direcția silvică Maramureș.

## 1. Suprafața fondului forestier

Suprafața actuală a fondului forestier al Ocolului silvic Mara este de 12658,2 ha, fiind repartizată pe unități de producție astfel:

Amenajamentul ediția 2005			Suprafața la data de 11.06.2014		
Unitatea de producție		Suprafața veche - ha	Unitatea de producție		Suprafața actuală - ha
Nr.	Denumire		Nr.	Denumire	
I	Iza	2465,7	I	Iza	2204,45
III	Budești	2375,3	III	Budești	315,40
IV	Gutin	4111,7	IV	Gutin	3299,31
V	Izvoare	4893,6	V	Izvoare	4860,24
VI	Agriș	2240,9	VI	Agriș	1978,80
Total fost O.S. Mara		16087,2	Total O.S. Mara		12658,20

Față de suprafața din vechiul amenajament, de 16087,2 ha, suprafața actuală înregistrează un minus de 3429,0 ha, ca urmare retrocedării către foștii proprietari a unei suprafețe de 3427,0 ha în baza legilor fondului funciar (L1/2000 și L247/2005), și a altor ieșiri de suprafețe cu acte legale (2,0 ha).

Suprafața validată de Comisia Județeană de Punere în Posesie potrivit prevederilor Legii 247/2005 și nepusa în posesie este de 2280,0 ha, iar cca. 100 ha sunt solicitate prin instanțele judecătorești.

Ocolul silvic va prezenta proiectanților până la recepția lucrărilor de teren, situația mișcărilor de suprafață realizată în semestrul II al anului 2014, vizată de D.S. Maramureș, astfel încât la terminarea campaniei de teren, întregul fond forestier ce va fi înscris în SILV 1 la sfârșitul anului 2014 să dispună de informațiile necesare elaborării amenajamentului.

## 2. Constituirea ocolului silvic

Limitele ocolului silvic rămân neschimbate iar în ceea ce privește unitățile de producție intervin următoarele modificări: U.P. III Budești se unește cu U.P. IV Gutin, noul U.P. purtând numărul IV și denumirea Gutin. Parcelele din fostul U.P. IV își păstrează numerotarea iar la cele din fostul U.P. III se adaugă cifra 3 în fata.

## 3. Baza cartografică

Baza cartografică este constituită din planuri aerofotogrametrice (foi volante) la scara 1: 5000 și 1: 10000, cu curbe de nivel, editate de I.G.F.C.O.T în anii 1962 și 1972 după zboruri efectuate în anii 1956 – 1957, și planuri mai noi – foi volante la scara 1: 5000, cu curbe de nivel, editate de I.G.F.C.O.T în anul 1994-1998 după zboruri efectuate în anii 1988 – 1991. Pe ansamblu există planuri cu curbe de nivel (foi volante) la scara 1 : 5000 - pentru 86% din suprafața ocolului silvic și la scara 1: 10000 - pentru 14% din suprafața ocolului silvic.

Proiectantul împreună cu direcția silvică va solicita structurilor naționale de cadastru, geodezie și cartografie cele mai recente date ale zborurilor fotogrametrice executate în zonă. Până la data de 15 august a.c., proiectantul va comunica R.N.P.-ROMSILVA, rezultatul demersurilor întreprinse și măsurile luate pentru actualizarea bazei cartografice.

## 4. Ocupații și litigii

În prezent se înregistrează 130 ocupații cu o suprafață totală de 252,8 ha, ocupații pentru care până la sfârșitul campaniei de teren ocolul silvic și direcția silvică vor face demersuri în vederea rezolvării lor.

În parcelele în care s-au predat, din diferite motive, doar parțial suprafețe de teren se vor executa lucrări de ridicare în plan a conturului terenului rămas în proprietatea publică a statului și a celui predat altor proprietari. Informațiile rezultate vor sta la baza identificării eventualelor ocupații și litigii.

## 5. Zonarea funcțională

Se vor reanaliza categoriile funcționale în funcție de obiectivele actuale. În principiu categoriile funcționale vor fi : 1.1B, 1.1C, 1.2A, 1.2B, 1.2E, 1.2H, 1.2I, 1.2L, 1.3F, 1.4D, 1.4I, 1.5C, 1.5F, 1.5H, 1.5L, 1.5M, 2.1B, 2.1C.

## 6. Constituirea subunităților de gospodărire

Subunitățile de gospodărire se vor constitui în conformitate cu prevederile din "Norme tehnice pentru amenajarea pădurilor". În principiu se consideră oportună și justificată ecologic și economic constituirea următoarelor subunități de gospodărire : A, E, K, M. În cazul în care vor exista suprafețe validate în baza legilor fondului funciar și nepuse în posesie până la finele anului 2014, acestea vor fi constituite ca S.U.P. O.

## 7. Bazele de amenajare

Se vor adopta în conformitate cu prevederile din "Norme tehnice pentru amenajarea pădurilor".

## 8. Probleme speciale

- Pentru Ocolul Silvic Mara care administrează și suprafețe din ariile naturale protejate (L5/2000, HG 2151/2004), siturile Natura 2000 ROSCI0086 *Gutin*- Creasta Cocoșului, ROSCI0092 *Igniș*, ROSPA0134 *Munții Gutâi*, ROSCI0264 *Valea Izei* – Dealul Solovan se va proceda, potrivit reglementărilor în vigoare, la parcurgerea procedurii de evaluare pentru planuri și programe;
- Ocolul silvic Mara va prezenta, până la data de 01 august 2014, la R.N.P. ROMSILVA, Serviciul Cadastru și Amenajarea Pădurilor (S.C.A.P.), situația actelor în baza cărora au avut loc mișcările de suprafețe în cursul deceniului de aplicare a amenajamentului;
- Până la data de 1 august a.c., direcția silvică va înainta la Regia Națională a Pădurilor-ROMSILVA, Serviciul Cadastru și Amenajarea Pădurilor (S.C.A.P.), situația privind materializarea limitelor fondului forestier, a liniilor parcelare și a bornelor. Datele prezentate în această situație vor fi avute în vedere la controalele ce se vor efectua cu ocazia lucrărilor de amenajarea a pădurilor, de către reprezentanții M.M.S.C. și R.N.P.-ROMSILVA;
- Șeful de proiect împreună cu direcția și ocolul silvic vor analiza arboretele "surse de semințe" care se vor corela cu **Catalogul Național al Materialelor de Bază pentru Producerea Materialelor Forestiere de Reproducere** din anul 2012 și arboretele "resurse genetice" din **Catalogul Național al Resurselor Genetice Forestiere** din anul 2012. În cazul identificării în raza ocolului, de arborete resurse genetice forestiere, acestea se vor zona la categoria funcțională 1.5H iar arboretele din jurul lor la categoria funcțională 1.5L (conform prevederilor catalogului respectiv);
- Ocolul silvic va prezenta șefului de proiect, la începutul campaniei de teren, evidența drumurilor forestiere din inventarul mijloacelor fixe ale ocolului precum și din inventarul Ministerul Finanțelor Publice, evidență ce va fi avută în vedere la clarificarea situației drumurilor forestiere din raza ocolului;
- Direcția Silvică solicită remăsurarea lungimilor drumurilor forestiere cu specificarea suprafețelor pe toată lungimea lor. Se vor trece la date complementare suprafețele și lungimile care se află efectiv în fond forestier;
- Conform scrisorii Cabinetului Secretarului de Stat nr. 15652/09.06.2012 și a precizărilor M.M.P. – Direcția Generală Păduri, cuprinse în scrisoarea nr. 190560/23.02.2012, se va realiza, la cerere și contra cost, amenajarea pădurilor proprietate privată și publică a persoanelor fizice și juridice care au contracte de administrare/prestare de servicii cu ocolul silvic.

Conferința avizează tema de proiectare cu luarea în considerare a celor prevăzute în prezentul proces verbal.

Prezentul proces verbal s-a încheiat în 7 exemplare.