



Proiectant :
I.N.C.D.S. Stațiunea Bistrița

MINISTERUL CERCETĂRII ȘI INOVĂRII
I.N.C.D.S. „MARIN DRĂCEA” – Stațiunea Bistrița
Nr. 185/ 28.02.2017

PROCES - VERBAL
al Conferinței a II-a de amenajare pentru
Ocolul Silvic Strâmbu Băiuț, Direcția Silvică Maramureș

Participanți :

- | | |
|---|--|
| 1. <i>ing. Aurel Crușitu</i> – reprezentant M.A.P. | |
| 2. <i>ing. Octavian Popescu</i> – șef serviciu cadastru și amenajarea pădurilor R.N.P. Romsilva | |
| 3. <i>ing. Iacob Andreica</i> – director tehnic D.S. Maramureș | |
| 4. <i>ing. Ioan Sopoian</i> – șef birou fond forestier D.S. Maramureș | |
| 5. <i>ing. Dan Ionuț Tutuța</i> – resp. regenerarea pădurilor D.S. Maramureș | |
| 6. <i>ing. Florin Mârzac</i> – șef O.S. Strâmbu Băiuț | |
| 7. <i>ing. Daniel Herman</i> – responsabil fond forestier O.S. Strâmbu Băiuț | |
| 8. <i>ing. Cornel Herța</i> – delegat O.S. Strâmbu Băiuț, regenerarea pădurilor | |
| 9. <i>ing. Ioan Filip</i> – delegat O.S. Strâmbu Băiuț, paza și prot. pădurilor | |
| 10. <i>ing. Vlaicu Pop</i> – delegat A.N. Apele Române S.G.A. Maramureș | |
| 11. <i>ing. Călugăru Sorin</i> – delegat A.P.M. Maramureș, Ministerul Mediului | |
| 12. <i>ing. Valentin Rusu</i> – expert C.T.A.P. și șef secție I.N.C.D.S. Staț. Bistrița | |
| 13. <i>ing. Cornel Colesneac</i> – șef proiect I.N.C.D.S. Staț. Bistrița | |
| 14. <i>ing. Dorin Pașca</i> – proiectant I.N.C.D.S. Staț. Bistrița | |
| 15. <i>ing. Macedon Pop</i> – proiectant I.N.C.D.S. Staț. Bistrița | |
| 16. <i>ing. Mihai Vasiliu</i> – proiectant I.N.C.D.S. Staț. Bistrița | |
| 17. <i>ing. Bogdan Stan</i> – proiectant I.N.C.D.S. Staț. Bistrița | |

Întruniți pentru avizarea soluțiilor de proiectare la amenajamentele O.S. Strâmbu Băiuț, am constatat și stabilit următoarele :



Nr. Certificat: 01688
ISO 14001: 2004



Proiectant :
I.N.C.D.S. Stațiunea Bistrița

A. Date generale

1. Față de amenajarea anterioară, **limitele fondului forestier proprietate publică a statului gospodărit de O.S. Strâmbu Băiuț** s-au modificat prin reconstituirea dreptului de proprietate în baza Legilor 1/2000 și 247/2005.

Au fost constituite 6 unități de producție :

- U.P. I Valea Strâmbului	3615,00 ha ;
- U.P. II Băiuț	2869,40 ha ;
- U.P. III Poiana Botizii	2553,20 ha ;
- U.P. IV Râoaia	3380,30 ha ;
	<u>12417,90 ha</u>

2. **Suprafața fondului forestier proprietate publică a statului este de 12417,90 ha**, față de **14138,90 ha**, cât era la amenajarea din anul 2007.

Diferența de suprafață, de **- 1721,00 ha**, se justifică prin :

- puneri în posesie în baza Legii nr. 1/2000 1740,22 ha, cu minus ;
- greșeli de înregistrare a suprafețelor la amenajarea anterioară 5,72 ha, cu plus ;
- modificare limite U.P. conform situației din teren 4,29 ha cu minus ;
- mișcări de suprafață cu acte legale 17,53 ha cu plus ;
- diferențe datorate determinării analitice a suprafețelor 0,26 ha, cu plus .

„**Situația mișcărilor de suprafață**“ din perioada de aplicare a amenajamentului din anul 2007, detaliat la nivel de unitate de producție și total ocol, este prezentată în **Anexa 1**.

3. **Terenurile fără vegetație forestieră** (cu excepția litigiilor) au suprafața de **150,39 ha**, constituite din :

- clasă de regenerare 3,73 ha ;
- terenuri pentru hrana vânatului 26,19 ha ;
- drumuri forestiere 59,76 ha ;
- clădiri, curți și depozite permanente 1,39 ha ;
- pepiniere 0,82 ha ;
- terenuri cultivate pentru nevoile administrației 6,50 ha ;
- culoare pentru linii electrice de înaltă tensiune 22,91 ha ;
- transmise în folosință temporară 1,00 ha ;
- terenuri neproductive 28,09 ha .

4. În fondul forestier există **ocupații și litigii** în suprafață de **1,88 ha**.

„**Situația terenurilor fără vegetație forestieră**“ (clasa de regenerare, terenurile afectate gospodăririi fondului forestier, terenurile neproductive și cele scoase temporar din fondul forestier, ocupațiile și litigiile), comparativ cu situația de la amenajarea precedentă, este prezentată în **Anexa 2**.



Proiectant :
I.N.C.D.S. Stațiunea Bistrița


5. În grupa I funcțională s-a încadrat o suprafață de 3896,51 ha repartizată, pe categorii funcționale și tipuri de categorii funcționale, astfel :

- 1.1.A – Pădurile situate în perimetrele de protecție a izvoarelor, zăcămintelor și surselor de apă minerală, potabilă sau industrială, aflate în exploatare sau aprobate, delimitate pe baza studiilor de specialitate avizate de Minister (T II) 153,33ha ;
- 1.2.A – Pădurile situate pe stâncării, pe grohotișuri, pe terenuri cu eroziune în adâncime, pe terenuri cu înclinare mai mare de 35 grade (T II) 713,10 ha ;
- 1.2.B – Pădurile constituite din parcele întregi, limitrofe drumurilor publice de interes deosebit și căilor ferate normale, în zone cu relief accidentat (terenuri cu pante mai mari de 25 grade și cu pericol de alunecare (T II) 68,31 ha ;
- 1.2.I – Pădurile situate pe terenurile cu înmlăștinare permanentă, de pe terase și lunci interioare (T II) 55,66ha ;
- 1.4.B – Pădurile din jurul orașelor și comunelor, precum și pădurile situate în perimetrul constructibil al acestora (T III) 37,34 ha ;
- 1.5F – Monumente ale naturii, reprezentând asociații sau specii de plante și de animale pe cale de dispariție, arbori seculari, fenomene geologice unice, precum și locuri fosilifere din fondul forestier, constituite potrivit Legii (T I) 1,90 ha ;
- 1.5G – Păduri – parcele sau părți de parcele constituite din unități amenajistice distincte – în care sunt amplasate suprafețe experimentale pentru cercetări forestiere de durată, neconstituite în rezervații științifice (T II) 1,90 ha ;
- 1.5.H – Pădurile stabilite ca rezervații pentru producerea de semințe forestiere și pentru conservarea genofondului forestier (T II) 288,20 ha ;
- 1.5.J – Păduri virgine identificate conform criteriilor din Ordinul de ministru nr. 3397 din 10.09.2012 privind stabilirea criteriilor și indicatorilor de identificare a pădurilor virgine și cvasivirgine în România (T I) 1224,05 ha ;
- 1.5.L – Pădurile constituite în zone de protecție (zone tampon) a rezervațiilor din parcurile naționale și a altor rezervații (T III) 594,02 ha ;
- 1.5.M – Păduri din rezervații ale biosferei (Natura 2000), neincluse în categoriile 5A, C, D, E (T IV) 672,24 ha ;
- 1.5.O – Păduri cvasivirgine identificate conform criteriilor din Ordinul de ministru nr. 3397 din 10.09.2012 privind stabilirea criteriilor și indicatorilor de identificare a pădurilor virgine și cvasivirgine în România (T I) 68,93ha.

„Situația suprafețelor pe grupe funcționale și categorii de folosință“ și „Situația suprafețelor din grupa I, pe categorii funcționale“, comparativ cu situațiile de la amenajarea precedentă, sunt prezentate în Anexele 3 și 4.

6. În raport cu obiectivele urmărite și funcțiile de producție și protecție stabilite, au fost constituite următoarele subunități de gospodărire :

- S.U.P. „A“ – codru regulat, sortimente obișnuite 9672,72 ha ;
- S.U.P. „E“ – ocrotire integrală 1312,41 ha ;
- S.U.P. „K“ – rezervații de semințe 288,20 ha ;
- S.U.P. „M“ – păduri supuse regimului de conservare deosebită 992,30 ha.



Proiectant :
I.N.C.D.S. Stațiunea Bistrița

„Organizarea producției pe subunități de producție sau protecție“ (comparativ cu situația de la amenajarea precedentă) este prezentată în Anexa 5.1.

7. Bazele de amenajare sunt următoarele :

- **Regimul** : codru la toate subunitățile de producție sau de protecție ;
- **Compoziția – tel** : corespunzătoare tipului natural de pădure, ameliorată cu specii valoroase de amestec ;
- **Exploatabilitatea** : tehnică - pentru arboretele încadrate în grupa a II – a și de protecție pentru arboretele încadrate în grupa I funcțională în care se organizează recoltarea de produse principale ;
- **Tratamente** : - tăieri progresive ;
- tăieri succesive ;
- tăieri rase în parchete mici și în benzi.
- **Ciclul** : pentru S.U.P. „A“ – 120 ani pentru toate U.P.

„Bazele de amenajare” pentru subunitățile de producție și protecție (comparativ cu situația de la amenajarea precedentă) sunt prezentate în Anexa 5.2.

8. Posibilitatea de produse principale este de **51000 m³/an** ;

„Posibilitatea de produse principale”, pe subunități de producție (comparativ cu situația de la amenajarea precedentă), este prezentată în Anexa 6.

9. Volumul de extras ca produse secundare (curățiri + rărituri) este **15248 m³/an**.

În planul lucrărilor de îngrijire s-au prevăzut anual :


- degajări : 86,58 ha ;
- curățiri : 192,55 ha, cu un volum de 1439 m³ ;
- rărituri : 486,63 ha, cu un volum de 13809 m³ ;
- tăieri de igienă : 1945,39 ha, cu un volum de 1601 m³.

10. Cu lucrări de conservare se va parcurge anual o suprafață de **39,93 ha**, de pe care se va recolta un volum de **1512 m³**.

„Situația produselor secundare și din tăieri de conservare” (suprafețe de parcurs și volume de extras - valori anuale (comparativ cu situația de la amenajarea precedentă), este prezentată detaliat în Anexa 7.

11. Probleme speciale

1. La lucrările Conferinței a II – a de amenajare au fost invitați reprezentanții A.P. M Maramureș, S.G.A. A.N. Apele Române Maramureș și Asociația WWF Programul Dunăre Carpați România. Corespondența cu A.P.M. Maramureș, S.G.A. A.N. Apele Române Maramureș și Asociația WWF Programul Dunăre Carpați România este anexată la prezentul proces verbal.



Proiectant :
I.N.C.D.S. Stațiunea Bistrița

2. Conform articolului 25, alineatul (3) din Legea nr. 46 din 2008 (Codul Silvic) republicată, în vederea cuantificării volumului de lemn nerecoltat ca urmare a instituirii măsurilor de protecție, pentru pădurile încadrate în grupa I funcțională, pentru care nu se reglementează procesul de producție lemnoasă, amenajamentul silvic va prevedea distinct și reglementarea procesului de producție pentru acestea, considerându-le încadrate în grupa a II-a funcțională.

3. Proiectantul, prin adresa INCDS „Marin Drăcea” nr. 4196/09.09.2016, a solicitat autorității publice centrale care răspunde de silvicultură o metodologie de lucru cu privire la modul de calcul al volumului nerecoltat ca urmare a instituirii măsurilor de protecție, pentru pădurile încadrate în grupa I funcțională, pentru care nu se reglementează procesul de producție lemnoasă. În lipsa primirii unui răspuns, simularea prevăzută de Codul Silvic nu s-a realizat, ea urmând a fi efectuată ulterior.

4. Conform criteriilor din Ordinul de ministru nr. 3397 din 10.09.2012 privind stabilirea criteriilor și indicatorilor de identificare a pădurilor virgine și cvasivirgine în România, au fost identificate și incluse în grupa I funcțională, categoria funcțională 5J – păduri virgine și arboretele din u.a. 88C, 89B și 90A din U.P. II și u.a. 63 și 64 din U.P. III, însumând 135,99 ha, arborete care sunt cuprinse în „Catalogul Național pentru Producerea Materialelor Forestiere de Reproducere”, ca rezervații de semințe forestiere. Ocolul Silvic împreună cu Garda Forestieră vor face demersurile necesare pentru scoaterea acestor arborete din catalog, conform reglementărilor în vigoare.

5. Pentru adoptarea posibilității de produse principale s-au avut în vedere următoarele considerente:

- vârsta foarte mare a arboretelor exploatabile (120 - 210 ani);
- calitatea materialului lemnos existent în arboretele cu vârste înaintate este foarte scăzută, conform concluziilor studiului întocmit în anul 2006 de I.C.A.S. Brașov - „Studiul privind calitatea lemnului din arboretele de fag de vârstă înaintată din cadrul ocoalelor silvice Groșii Țibleșului și Strâmbu Băiuț”;
- metoda de determinare a posibilității care se pretează cel mai bine structurii și stării arboretelor este metoda claselor de vârstă;
- neincluderea în planul decenal a tuturor arboretelor cu vârste înaintate, având în vedere faptul că în majoritatea s-au început tăierile de regenerare în deceniul anterior, ar însemna menținerea pe picior a unor arborete fără valoare economică și întârzierea procesului de regenerare a acestora.

În cazul U.P. IV Râoaia pentru adoptarea posibilității s-au analizat arboretele incluse în planul decenal din amenajamentul anterior, din care o mică parte au fost incluse în S.U.P. „E” ca păduri virgine, iar în celelalte s-au început tăierile de regenerare.

În aceste condiții, având în vedere și considerentele prezentate mai sus, s-a adoptat o posibilitate care să permită continuarea tratamentelor începute și regenerarea acestor arborete cu vârste foarte mari.



Proiectant :
I.N.C.D.S. Stațiunea Bistrița

B. Date referitoare la unitățile de producție

U.P. I Valea Strâmbului

1. *Suprafața actuală a fondului forestier proprietate publică a statului este de 3615,00 ha, cu 104,80 ha mai mică decât la amenajarea precedentă, diferența datorându-se reconstituirii dreptului de proprietate în baza Legii 1/2000 (- 116,10 ha), greșelilor de înregistrare a suprafețelor la amenajarea anterioară (+ 11,20 ha), modificării limitei U.P. conform situației din teren (+ 0,40 ha), mișcărilor de suprafață cu acte legale (- 0,76 ha) și diferențelor datorate determinării analitice a suprafețelor (+ 0,46 ha) – a se vedea **Anexa 1**.*

2. *Situația terenurilor fără vegetație forestieră (afectate gospodăririi fondului forestier) sunt prezentate (comparativ cu situația de la amenajarea precedentă) în **Anexa 2**.*

3. *Situația suprafețelor, pe grupe funcționale și categorii de folosință (comparativ cu situația de la amenajarea precedentă) este prezentată în **Anexa 3**.*

4. *Situația suprafețelor din grupa I, pe categorii funcționale (comparativ cu situația de la amenajarea precedentă) este redată în **Anexa 4**.*

5. *Reglementarea procesului de producție și de protecție (a se vedea **Anexa 5.1**) se prevede a fi efectuată în cadrul următoarelor subunități :*

- S.U.P. „A” – codru regulat, sortimente obișnuite 3166,16 ha ;
- S.U.P. „K” – rezervații de semințe 83,49 ha ;
- S.U.P. „M” – păduri supuse regimului de conservare deosebită 307,22 ha .

6. *Bazele de amenajare sunt prezentate în **Anexa 5.2**.*


7. *Posibilitatea de produse principale este de 15100 m³/an, și se prevede a se recolta din următoarele u.a. : 13C, 17C, 29D, 30B, 31A, 32A, 33B, 33D, 34E, 34F, 38B, 41A, 42A, 43A, 44D, 45C, 48, 49A, 50, 56B, 58B, 59, 73A, 73G, 74B, 75B, 76B, 77B, 85A, 86B, 87C, 88C, 96B, 98A, 99A, 99C, 100, 102B, 103C, 104A, 104D, 105B, 106A, 107A, 107C, 108B, 109A, 109D, 109E, 110C, 112A, 112B, 113A, 113C, 114A, 114B, 115A, 116C, 117A, 122A, 122B, 125D, 128A, 130C, 131C.*

8. *Volumul de extras ca produse secundare (curățiri + rărituri) este de 4877 m³/an.*

În planul lucrărilor de îngrijire s-au prevăzut anual :

- degajări : 20,95 ha ;
- curățiri : 40,53 ha, cu un volum de 268 m³ ;
- rărituri : 161,80 ha, cu un volum de 4609 m³ ;
- tăieri de igienă : 684,34 ha, cu un volum de 565 m³.

9. *Cu lucrări de conservare se vor parcurge anual 11,49 ha, de pe care se va recolta un volum de 498 m³.*



Proiectant :
I.N.C.D.S. Stațiunea Bistrița

U.P. II Băiuț

1. *Suprafața actuală a fondului forestier proprietate publică a statului este de 2869,40 ha, cu 1376,20 ha mai mică decât la amenajarea precedentă, diferența datorându-se reconstituirii dreptului de proprietate în baza Legii 1/2000 (- 1389,30 ha), greșelilor de înregistrare a suprafețelor la amenajarea anterioară (+ 12,13 ha), modificării limitei U.P. conform situației din teren (+ 0,71 ha) și diferențelor datorate determinării analitice a suprafețelor (+ 0,26 ha) - a se vedea Anexa 1.*

2. *Situația terenurilor fără vegetație forestieră (afectate gospodăririi fondului forestier) sunt prezentate (comparativ cu situația de la amenajarea precedentă) în Anexa 2.*

3. *Situația suprafețelor, pe grupe funcționale și categorii de folosință (comparativ cu situația de la amenajarea precedentă) este prezentată în Anexa 3.*

4. *Situația suprafețelor din grupa I, pe categorii funcționale (comparativ cu situația de la amenajarea precedentă) este redată în Anexa 4.*

5. *Reglementarea procesului de producție și de protecție (a se vedea Anexa 5.1.) se prevede a fi efectuată în cadrul următoarelor subunități :*

- S.U.P. „A“ – codru regulat, sortimente obișnuite 2130,79 ha ;
- S.U.P. „E“ – ocrotire integrală 351,50 ha ;
- S.U.P. „K“ – rezervații de semințe 204,71 ha ;
- S.U.P. „M“ – păduri supuse regimului de conservare deosebită 125,50 ha .

6. *Bazele de amenajare sunt prezentate în Anexa 5.2.*

7. *Posibilitatea de produse principale este de 9900 m³/an, și se prevede a se recolta din următoarele u.a. : 12A, 16B, 18C, 20B, 21A, 22B, 23C, 30A, 35A, 60E, 62A, 62B, 63A, 63B, 64A, 64C, 65A, 66C, 69C, 72A, 73C, 75A, 75C, 75D, 75E, 76C, 77B, 77E, 77F, 83E, 84D, 94B, 95C, 105B, 105D, 106B, 107A, 108B, 110B, 133C, 133D, 140A.*

8. *Volumul de extras ca produse secundare (curățiri + rărituri) este de 3589 m³/an.*

În planul lucrărilor de îngrijire s-au prevăzut anual :

- degajări : 13,70 ha ;
- curățiri : 78,21 ha, cu un volum de 754 m³ ;
- rărituri : 104,55 ha, cu un volum de 2835 m³ ;
- tăieri de igienă : 404,10 ha, cu un volum de 329 m³.

9. *Cu lucrări de conservare se vor parcurge anual 7,88 ha, de pe care se va recolta un volum de 265 m³.*



Proiectant :
I.N.C.D.S. Stațiunea Bistrița

U.P. III Poiana Botizii

1. *Suprafața actuală a fondului forestier proprietate publică a statului este de 2553,20 ha, cu 240,30 ha mai mică decât la amenajarea precedentă, diferența datorându-se reconstituirii dreptului de proprietate în baza Legii 1/2000 (- 225,85 ha), greșelilor de înregistrare a suprafețelor la amenajarea anterioară (- 16,15 ha), modificării limitei U.P. conform situației din teren (+ 2,16 ha) și diferențelor datorate determinării analitice a suprafețelor (- 0,46 ha) - a se vedea *Anexa 1*.*

2. *Situația terenurilor fără vegetație forestieră (afectate gospodăririi fondului forestier) sunt prezentate (comparativ cu situația de la amenajarea precedentă) în *Anexa 2*.*

3. *Situația suprafețelor, pe grupe funcționale și categorii de folosință (comparativ cu situația de la amenajarea precedentă) este prezentată în *Anexa 3*.*

4. *Situația suprafețelor din grupa I, pe categorii funcționale (comparativ cu situația de la amenajarea precedentă) este redată în *Anexa 4*.*

5. *Reglementarea procesului de producție și de protecție (a se vedea *Anexa 5.1*.) se prevede a fi efectuată în cadrul următoarelor subunități :*

- S.U.P. „A“ – codru regulat - sortimente obișnuite 1653,02 ha ;
- S.U.P. „E“ – ocrotire integrală 601,87 ha ;
- S.U.P. „M“ – păduri supuse regimului de conservare deosebită 286,87 ha .

6. *Bazele de amenajare sunt prezentate în *Anexa 5.2*.*


7. *Posibilitatea de produse principale este de 8500 m³/an, și se prevede a se recolta din următoarele u.a. : 19A, 20E, 23A, 23B, 24A, 25A, 26A, 28B, 56D, 61A, 62, 66A, 66C, 67, 68B, 69A, 70, 72B, 73A, 74A, 75A, 80A, 82B, 96A, 97B.*

8. *Volumul de extras ca produse secundare (curățiri + rărituri) este de 3306 m³/an.*

În planul lucrărilor de îngrijire s-au prevăzut anual :

- degajări : 9,80 ha ;
- curățiri : 19,61 ha, cu un volum de 168 m³ ;
- rărituri : 123,95 ha, cu un volum de 3138 m³ ;
- tăieri de igienă : 297,21 ha, cu un volum de 246 m³.

9. *Cu lucrări de conservare se vor parcurge anual 12,33 ha, de pe care se va recolta un volum de 436 m³.*



Proiectant :
I.N.C.D.S. Stațiunea Bistrița

U.P. IV Râoaia

1. *Suprafața actuală a fondului forestier proprietate publică a statului este de 3380,30 ha, cu 0,30 ha mai mare decât la amenajarea precedentă, diferența datorându-se reconstituirii dreptului de proprietate în baza Legii 1/2000 (- 8,97 ha), greșelilor de înregistrare a suprafețelor la amenajarea anterioară (- 1,46 ha), modificării limitei U.P. conform situației din teren (- 7,56 ha) și mișcărilor de suprafață cu acte legale (+ 18,29 ha) - a se vedea *Anexa 1*.*

2. *Situația terenurilor fără vegetație forestieră (afectate gospodăririi fondului forestier) sunt prezentate (comparativ cu situația de la amenajarea precedentă) în *Anexa 2*.*

3. *Situația suprafețelor, pe grupe funcționale și categorii de folosință (comparativ cu situația de la amenajarea precedentă) este prezentată în *Anexa 3*.*

4. *Situația suprafețelor din grupa I, pe categorii funcționale (comparativ cu situația de la amenajarea precedentă) este redată în *Anexa 4*.*

5. *Reglementarea procesului de producție și de protecție (a se vedea *Anexa 5.1*) se prevede a fi efectuată în cadrul următoarelor subunități :*

- S.U.P. „A” – codru regulat, sortimente obișnuite 2722,75 ha ;
- S.U.P. „E” – ocrotire integrală 359,04 ha ;
- S.U.P. „M” – păduri supuse regimului de conservare deosebită 272,71 ha .

6. *Bazele de amenajare sunt prezentate în *Anexa 5.2*.*

7. *Posibilitatea de produse principale este de 17500 m³/an, și se prevede a se recolta din următoarele u.a. : 4F, 4H, 5, 40A, 40C, 41A, 42C, 43A, 48A, 49A, 51B, 52, 53A, 54B, 54C, 57, 58, 59A, 59C, 59E, 59F, 60A, 60C, 61C, 62A, 63A, 63F, 66, 67, 68, 69C, 69D, 69E, 72A, 74A, 75A, 79A, 85C, 86D, 88A, 89D, 90A, 91, 92, 93B, 94A, 94C, 95B, 102A, 102D, 112D, 113C, 114C, 115A, 116B, 116D, 116E, 122A, 140B, 140C.*

8. *Volumul de extras ca produse secundare (curățiri + rărituri) este de 3476 m³/an.*

În planul lucrărilor de îngrijire s-au prevăzut anual :

- degajări : 42,13 ha ;
- curățiri : 54,20 ha, cu un volum de 249 m³ ;
- rărituri : 96,33 ha, cu un volum de 3227 m³ ;
- tăieri de igienă : 559,74 ha, cu un volum de 461 m³.

9. *Cu lucrări de conservare se vor parcurge anual 8,23 ha, de pe care se va recolta un volum de 313 m³.*

Anexele 1, 2, 3, 4, 4.b, 5.1, 5.2, 6.1 și 7 fac parte din prezentul proces verbal.

Procesul verbal s-a întocmit în 8 (opt) exemplare, câte unul pentru fiecare din factorii interesați.

Situția mișcărilor de suprafață

Nr.	Denumirea	Supraf. anterioară	Retrocedări [ha] în baza Legii ...	Greșeli de înregistrare a suprafețelor la amenajarea anterioară		Modificări limite U.P. conform situației din teren		Modificări de limită între parcele		Mișcări de suprafață cu acte legale		Diferențe datorate determinării analitice a suprafețelor		Unitatea de producție la amenajarea actuală	Supraf. actuală	Dif. de suprafață (col. 14 - col. 2)
				"+"	"-"	"+"	"-"	"+"	"-"	"+"	"-"	Nr.	Denumirea			
0																
I	Valea Strâmbului	3719,8	116,10	11,35	0,15	0,40		8	9	8	9	10	11	12	13	14
II	Băiuț	4245,6	1389,30	20,62	8,49	1,54	0,83	21,13	21,13		0,76	1,69	1,23	I	Valea Strâmbului	3615,00
III	Poiana Botizii	2793,5	225,85	1,80	17,95	2,46	0,30	38,26	38,26			0,68	0,42	II	Băiuț	2869,40
IV	Râoaia	3380,0	8,97	2,33	3,79	0,30	7,86	3,98	3,98			0,65	1,11	III	Poiana Botizii	2553,20
	Total O.S. 2007	14138,9	1740,22	36,10	30,38	4,70	8,99	82,25	82,25	18,29	18,29	0,76	3,02	IV	Râoaia	3380,30
			-1740,22	5,72		-4,29		0,00		17,53		2,76		Total O.S. 2017	12417,90	0,30
												0,26				-1721,00

O.S. Strâmbu Băiut

Situatia terenurilor fără vegetație forestieră

U. P.	Amenaj.	. Afectate gospodăririi silviculturii										C. Ne-prod.	D. Scoase temporar			Clasă de regen.	
		V	D	C	P	A	R	Total	N	F	M						
I	Precedent	14,40	13,90	0,30	0,20	2,40	10,00	41,20	12,90								
	Actual	10,89	15,18	0,53	0,18	2,35	14,67	43,80	11,02	1,00	0,89						1,42
II	Precedent	14,70	19,40	0,40	0,40	4,60	17,80	57,30	16,00		0,70						
	Actual	10,40	19,32	0,72	0,23	4,15	8,24	43,06	13,84								
III	Precedent	6,60	5,00					11,60	3,30	6,00							3,00
	Actual	2,57	5,64					8,21	3,23								
IV	Precedent	3,20	18,30	0,10	0,20			21,80									
	Actual	2,33	19,62	0,14	0,41			22,50									2,31
Total	Precedent	38,90	56,60	0,80	0,80	7,00	27,80	131,90	32,20	0,00	8,20						3,00
O.S.	Actual	26,19	59,76	1,39	0,82	6,50	22,91	117,57	28,09	1,00	1,88						3,73

**Situația suprafețelor pe grupe funcționale
și categorii de folosință**

U. P.	Amenaj.	Grupa I		Grupa a II - a	Total Gr. I + II	A1	A2	Total A1 + A2	B		C	D. Scoase temp. din fondul forest.		Total [ha]
		A1	A2						Terenuri dest. gospod. silv.	Terenuri neproductive		Transmise în folos. temp. (F)	Ocupații și litigii (M)	
I	Precedent	59,80	330,30	3275,60	3665,70	3335,40	330,30	3665,70	41,20	12,90				3719,80
	Actual		390,71	3167,58	3558,29	3167,58	390,71	3558,29	43,80	11,02	1,00	0,89		3615,00
II	Precedent	30,20	944,40	3197,00	4171,60	3227,20	944,40	4171,60	57,30	16,00		0,70		4245,60
	Actual	647,07	681,71	1483,72	2812,50	2130,79	681,71	2812,50	43,06	13,84				2869,40
III	Precedent	37,00	746,00	1989,60	2772,60	2026,60	746,00	2772,60	11,60	3,30		6,00		2793,50
	Actual	373,83	888,74	1279,19	2541,76	1653,02	888,74	2541,76	8,21	3,23				2553,20
IV	Precedent	104,90	412,30	2839,50	3356,70	2944,40	412,30	3356,70	21,80			1,50		3380,00
	Actual	282,70	631,75	2442,36	3356,81	2725,06	631,75	3356,81	22,50			0,99		3380,30
Total	Precedent	231,90	2433,00	11301,70	13966,60	11533,60	2433,00	13966,60	131,90	32,20		0,00		14138,90
O.S.	Actual	1303,60	2592,91	8372,85	12269,36	9676,45	2592,91	12269,36	117,57	28,09	1,00	1,88		12417,90

O.S. Strâmbu Băiuf

**Situația suprafețelor din grupa I,
pe categorii funcționale**

U. P.	Amenaj.	Categorii funcționale																TOTAL						
		2. Protecția terenurilor și solurilor								4. Funcții de recreere				5. Interes științific				ha	%					
		1. Prot. apelor	2.A (T II)	2.B (T II)	2.D (T II)	2.E (T II)	2.H (T II)	2.I (T II)	4.I (T IV)	5.F (T I)	5.G (T II)	5.H (T II)	5.J (T II)	5.J (T I)	5.L (T III)	5.M (T IV)	5.O (T I)							
I	Precedent Actual		163,60 188,16	80,10 68,31		2,20	50,75						9,10						339,40 390,71	115,1				
II	Precedent Actual		450,70 119,60				6,00 4,91	30,20						19,43 0,90	1,70 1,90	354,60 204,71	11,80	302,53	11,20 37,00	635,87 36,37	29,54 30,33	1328,78 783,00	136,3 161,2	
III	Precedent Actual		666,30 256,76															165,40						
IV	Precedent Actual		242,10 165,37			4,80		104,90 37,34											349,98	245,36		9,06 914,45	176,8	
Total	Precedent Actual		1522,70 713,10	80,10 68,31	119,60 0,00	4,80 0,00	6,00 55,66	135,10 37,34	9,10 0,00	0,90 19,43	510,20 288,20	177,20 0,00	0,00 1224,05	19,43 594,02	1,70 672,24	1224,05 68,93	727,00 2868,77					7314,00 1719,49	130,9	

O.S. Strâmbu Băiuf

Posibilitatea de produse principale

Anexa 6.1

S.U.P. . "A"

U. P.	Arborete exploatabile				Arborete preexploatabile			Clasa de vârstă de întindere medie [ha]			Ind. de creștere indicatoare			Posibilitatea [m.c./an]				
	Suprafața [ha]		Volumul * [m.c.]		Suprafața [ha]		Anter.	Actuală	%	Anter.	Actual	%	Anter.	Actuală	%			
	Anter.	Actuală	%	Anterior	Actual	%										Anter.	Actuală	%
I	1.171,80	1.057,24	90,2	500534	404290	81	157,30	90,66	58	543,30	527,69	97	3,70	3,83	104	13000	15100	116
II	777,30	592,75	76,3	315684	189833	60	135,90	126,58	93	369,50	355,13	96	3,80	4,05	107	11047	9900	90
III	653,40	439,92	67,3	255130	152878	60	87,20	105,12	121	315,70	275,50	87	4,10	4,00	98	7830	8500	109
IV	1.242,60	985,60	79,3	559188	334974	60	371,10	262,85	71	490,40	453,79	93	3,90	3,59	92	20800	17500	84
"A"	3.845,10	3.075,51	80	1630536	1081975	66	751,50	585,21	78	1718,90	1612,11	94				52677	51000	97

Situația produselor secundare și din tăieri de conservare
(suprafețe de parcurs și volume de extras - valori anuale)

U. P.	Amenaj.	Degajări **		Curățiri (C)		Rărituri (R)		Total (C+R)		Intensit. interv. [m.c./ha]		Igienă		Total volum (C+R+Ig.)		Tăieri de conservare	
		ha	m.c.	ha	m.c.	ha	m.c.	ha	m.c.	Curăț.	Rărit.	ha	m.c.	m.c.	ha	m.c.	
I	Precedent	38,8	198	26,3	3142	96,2	3340	122,50	3340	7,5	32,7	1120,8	927	4267	4,3	234	
	Actual	20,95	268	40,53	4609	161,80	4877	202,33	4877	6,6	28,5	684,34	565	5442	11,49	498	
II	Precedent	40,9	601	61,3	3029	100,2	3630	161,50	3630	9,8	30,2	1120,7	912	4542	28,4	863	
	Actual	13,70	754	78,21	2835	104,55	3589	182,76	3589	9,6	27,1	404,10	329	3918	7,88	265	
III	Precedent	18,1	284	31,7	2593	86,6	2877	118,30	2877	9,0	29,9	567,0	464	3341	48,1	2922	
	Actual	9,80	168	19,61	3138	123,95	3306	143,56	3306	8,6	25,3	297,21	246	3552	12,33	436	
IV	Precedent	26,4	164	29,7	2079	68,8	2243	98,50	2243	5,5	30,2	832,0	798	3041	15,9	798	
	Actual	42,13	249	54,20	3227	96,33	3476	150,53	3476	4,6	33,5	559,74	461	3937	8,23	313	
Total	Precedent	124,2	1247	149,0	10843	351,8	12090	500,80	12090	8,4	30,8	3640,5	3101	15191	96,7	4817	
O.S.	Actual	86,58	1439	192,55	13809	486,63	15248	679,18	15248	7,5	28,4	1945,39	1601	16849	39,93	1512	

** Doar degajările din planul de îngrijire, nu și cele de după "ultimele" tăieri (de racordare, definitive etc.).



Nr. 4416 / 22.02 2012

INVITAȚIE

S.G.A. MARAMUREȘ

În atenția: domnului Director Ioan PODAR
Aleea Hortensiei nr. 2, Cod 430294 – Baia Mare, jud. Maramureș

Prin prezenta vă invităm să participați la ședința de preavizare a soluțiilor tehnice – **Conferința a II-a de amenajare la ocoalele silvice Groși Țibleșului și Strîmbu Băiuț**, din cadrul Direcției Silvice Maramureș, care se va desfășura la sediul INCDS „Marin Drăcea” – S.C.D.E.P. Bistrița - Secția de Dezvoltare Bistrița, cu adresa: Str. Mihai Viteazul, Nr. 2, Bistrița, Jud. Bistrița – Năsăud.

Întâlnirea va avea loc în data de **28 februarie 2017, ora 08,00** și cu respect vă rugăm să acceptați să participați sau să delegați o persoană competentă, având calitate de autoritate investită cu aplicarea unitară a strategiei naționale în domeniul gospodăririi resurselor de apă, pe teritoriul bazinelor hidrografice Someș și Tisa în județul Maramureș.

Cu deosebit respect,

Director,
ing. Indrei DUMITREAN





REGIA NAȚIONALĂ A PĂDURILOR – ROMSILVA
DIRECȚIA SILVICĂ MARAMUREȘ
ROMÂNIA, 430.314 Baia Mare, Str. 22 Decembrie nr.36

Nr. 4466 / 22.02.2017

INVITAȚIE


Asociația WWF Programul Dunăre Carpați România

Prin prezenta vă invităm să participați la ședința de preavizare a soluțiilor tehnice – *Conferința a II-a de amenajare* la ocoalele silvice *Strâmbu Băiuț și Groșii Țibleșului*, ședință ce va avea loc în data de **28 februarie 2017, ora 08,00** la sediul INCDS „*Marin Drăcea*” – S.C.D.E.P. Bistrița - Secția de Dezvoltare Bistrița, cu adresa: Str. Mihai Viteazul, Nr. 2, Bistrița, Jud. Bistrița – Năsăud.

Vă rugăm să acceptați să delegați o persoană competentă, având calitate de custode alături de Direcția Silvică Maramureș a ariei naturale protejate ROSCI 0285 Codrii seculari Strâmbu-Băiuț.

Cu deosebit respect,

Director,
ing. Indrei DUMITREAN





STAȚIUNEA DE CERCETARE - DEZVOLTARE ȘI
EXPERIMENTARE - PRODUCȚIE BISTRIȚA
SECȚIA DE DEZVOLTARE BISTRIȚA

Str. Mihai Viteazul, nr. 2, Bistrița, Jud. Bistrița-Năsăud
Tel/Fax : 0263.206.106 ; Fax : 0263.236.017 ; icasbn@yahoo.com



ALLCERT
Nr. Certificat 01688
ISO 14001:2015

Nr. 213 / 15.03.2017

Către

D.S. MARAMUREȘ

Subsemnații Rusu Valentin, din partea I.N.C.D.S. Stațiunea Bistrița și
ing. Felix Ioan....., din partea D.S. Maramureș, confirmăm
că primul a predat și cel de al doilea a preluat (în câte două exemplare – câte
unul pentru D.S. Maramureș și fiecare U.P. din cele 2 ocoale silvice pentru
care a avut loc Conferința a II-a de amenajare), următoarele :

1. Lista de control ;
2. Descrierea parcelară (sinteza) ;
3. Situația sintetică pe specii ;
4. Repartiția suprafețelor pe categorii de folosință forestieră și grupe
funcționale ;
5. Repartiția suprafețelor pe categorii funcționale ;
6. Planul decenal de recoltare a produselor principale - codru ;
7. Recapitulăția posibilității de produse principale ;
8. Planul lucrărilor de îngrijire a arboretelor ;
9. Recapitulăția posibilității decenale pe specii ;
10. Planul lucrărilor de conservare ;
11. Recapitulăția tăierilor de conservare pe specii ;


Totodată predăm/preluăm (în câte trei exemplare – câte unul pentru
D.S. Maramureș, fiecare din cele 2 ocoale silvice și A.P.M. Maramureș),
procesul verbal întocmit la Conferința a II-a de amenajare

*Menționăm că documentele de facturare (70 % din valoarea devizelor
postcalcul întocmite pentru lucrări de amenajarea pădurilor, faza redactare),
vor fi înaintate, spre avizare/semnare la D.S. Maramureș în perioada imediat
următoare.*

Am predat,




Am preluat,


.....

