









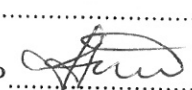







12.05.2017  
FF  


**PROCES VERBAL**  
**al Conferinței I de amenajare**  
**a fondului forestier proprietate publică a statului administrat de Ocolul Silvic Vișeu**  
**Direcția Silvică Maramureș**

Subsemnații:

1. ing. Cristian Macău – reprezentant M.A.P. 
2. ing. Octavian Popescu - reprezentant R.N.P. – Romsilva – șef SCAP 
3. ing. Ciprian Oprica – reprezentant R.N.P. – Romsilva 
4. ing. Indrei Dumitrescu – director D.S. Maramureș 
5. ing. Iacob Andreica – director tehnic D.S. Maramureș 
6. ing. Ioan Sopoian – șef birou fond forestier D.S. Maramureș 
7. dr. ing. Marcian Bârda – birou fond forestier D.S. Maramureș 
8. ing. Vasile Vlad – șef O.S. Vișeu 
9. ing. Vasile Coman – responsabil fond forestier O.S. Vișeu 
10. ing. Florin Achim – director tehnic I.N.C.D.S. „Marin Drăcea” - expert C.T.A.P. 
11. ing. Vasile Pop – SGAMM-GRA AN „Apele Române” 
12. ing. Covâză Gabriel – reprezentant Administrația PN Munții Maramureșului 
13. ing. Sorin Călugăru – reprezentant APM Maramureș 
14. ing. Bîrle Lucian – director stațiune S.C.D.E.P. Oradea – șef proiect 
15. ing. Dănuț Țapoș – proiectant – SCDEP Oradea 

În conformitate cu prevederile „Normelor tehnice pentru amenajarea pădurilor” aflate în vigoare, ne-am întrunit în scopul analizării și avizării temei de proiectare pentru fondul forestier proprietate publică a statului administrat de Ocolul silvic Vișeu din Direcția Silvică Maramureș.

În urma discuțiilor și a analizelor s-au constatat următoarele:

## 1. Suprafața fondului forestier

Suprafața actuală a fondului forestier proprietate publică a statului, administrată de Ocolul silvic Vișeu este de 24917,57 ha, fiind repartizată pe unități de producție astfel:

Amenajamentul ediția 2008			Suprafața la data de 12.05.2017		
Unitatea de producție		Suprafața veche - ha	Unitatea de producție		Suprafața actuală - ha
Nr.	Denumire		Nr.	Denumire	
I	Valea Vinului	2201,8	I	Valea Vinului	1979,2
II	Bardău	3996,8	II	Bardău	3916,31
III	Făina	3451,7	III	Făina	3395,3
IV	Ștevioara	3567,8	IV	Ștevioara	3567,8
V	Comanu	3612,9	V	Comanu	3612,9
VI	Miraj	4498,7	VI	Miraj	4498,7
VII	Novicior	593,5	VII	Vișeu	141,3
VIII	Dreapta Novăț	802,9	VIII	Dreapta Novăț	4,5
IX	Stânga Novăț	1870,5	IX	Stânga Novăț	619,15
X	Vișeu	1262,7	X	Vișeu	1203,03
-	-	-	I	Borșa	933,00
-	-	-	II	Cisla	239,91
-	-	-	III	Vinișoru	806,47
<b>Total fost O.S. Vișeu</b>		<b>25859,3</b>	<b>Total O.S. Vișeu</b>		<b>24917,57</b>

Față de suprafața din vechiul amenajament, de 25859,3 ha, suprafața actuală înregistrează un minus de 941,73 ha, ca urmare a aplicării prevederilor legilor fondului funciar și a rearondării UP I Borșa, II Cisla și III Vinișoru de la fostul OS Borșa.

Suprafața ce face obiectul amenajării în anul 2017 este de 22938,19 ha, aferentă UP I-X din OS Vișeu și rămân cu amenajament în vigoare până la data de 31.12.2019 unitățile de producție rearondate de la fostul OS Borșa (UP I Borșa, UP II Cisla, UP III Vinișoru).

Ocolul silvic va prezenta proiectanților până la recepția finală a lucrărilor de teren, situația mișcărilor de suprafață realizată în semestrul II al anului 2017, vizată de D.S. Maramureș, astfel încât terminarea campaniei de teren, proiectantul să dispună de informațiile necesare elaborării amenajamentului pentru întregul fond forestier proprietate publică a statului ce va fi înscris în SILV 1 la sfârșitul anului 2017 (pentru unitățile de producție ce provin din fostul OS Vișeu).

## 2. Constituirea ocolului silvic

Ocolul silvic păstrează denumirea și își modifică limitele de la vechea amenajare corespunzător rearondărilor aprobate prin HCA RNP Romsilva nr. 4/22.04.2013.

În ceea ce privește limitele, numărul și denumirea unităților de producție, se fac următoarele modificări:

- UP I-VI își păstrează limitele, numărul și denumirile de la vechea amenajare;
- UP VII-X se unesc și devin UP X Vișeu;
- UP I-III din fostul OS Borșa își păstrează limitele, numărul și denumirile din amenajamentul în vigoare.

## 3. Baza cartografică

Baza cartografică este constituită majoritar din planuri aerofotogrametrice (foi volante) la scara 1: 5000, cu curbe de nivel, editate după cum urmează: I.G.F.C.O.T în anul 1989, I.C.A.S. în anul 1998, O.C.P.I. în anul 2005 și unele planuri mai vechi folosite și la amenajările anterioare (fotocopii) la scara 1: 5000, cu curbe de nivel, editate de I.S.P.F. în anul 1967.

Proiectantul împreună cu direcția silvică vor solicita structurilor naționale de cadastru, geodezie și cartografie cele mai recente date ale zborurilor fotogrammetrice executate în zonă pentru completarea bazei cartografice deținută de I.N.C.D.S. „Marin Drăcea”. Proiectantul va comunica R.N.P. – Romsilva, rezultatul demersurilor întreprinse și măsurile luate pentru actualizarea bazei cartografice.

#### **4. Ocupații și litigii**

În prezent nu se înregistrează ocupații sau litigii.

În parcelele în care s-au predat, din diferite motive, doar parțial suprafețe de teren se vor executa lucrări de măsurare a conturului terenului rămas în proprietatea publică a statului și a celui predat altor proprietari. Informațiile rezultate vor sta la baza identificării eventualelor ocupații și litigii.

#### **5. Zonarea funcțională**

Se va menține pe cât posibil vechea zonare funcțională, proiectantul având obligația analizării în vederea actualizării categoriilor funcționale, în funcție de obiectivele social economice și ecologice apărute în raza ocolului silvic.

În principiu categoriile funcționale vor fi : 1.2A, 1.2B, 1.2C, 1.2E, 1.2H, 1.2I, 1.3F, 1.3J, 1.4B, 1.5B, 1.5C, 1.5H, 1.5J, 1.5I., 1.5M, 1.5N, 1.5O, 2.1B.

#### **6. Constituirea subunităților de gospodărire**

Subunitățile de gospodărire se vor constitui în conformitate cu prevederile din "*Norme tehnice pentru amenajarea pădurilor*". În principiu se consideră oportună și justificată ecologic și economic constituirea următoarelor subunități de gospodărire: A, E, K, M. În cazul în care vor exista suprafețe validate în baza legilor fondului funciar și nepuse în posesie până la finele anului 2017, acestea vor fi constituite ca S.U.P. O.

#### **7. Bazele de amenajare**

Se vor adopta în conformitate cu prevederile din "*Norme tehnice pentru amenajarea pădurilor*".

#### **8. Probleme speciale**

- la lucrările Conferinței I de amenajare au fost invitați, conform adreselor DS Maramureș: nr. 10628/05.05.2017, nr. 10007/27.04.2017 și nr. 10008/27.04.2017, reprezentanții APM Maramureș, Parcului Natural Munții Maramureșului și SGA Maramureș;
- proiectantul va consulta planurile de management aprobate prin ordin de ministru și va propune măsurile de gospodărire a arboretelor în concordanță cu acestea;
- în arboretele care fac obiectul tăierilor de produse principale se vor crea unități amenajistice sub formă de benzi cu lățimea de 10-15 m de-a lungul cursurilor de apă care se vor încadra în TII;
- șeful de proiect împreună cu direcția și ocolul silvic vor analiza arboretele "surse de semințe" care se vor corela cu *Catalogul Rezervațiilor de Semințe* și arboretele "resurse genetice" din *Catalogul Național al Resurselor Genetice Forestiere*;
- ocolul silvic va prezenta șefului de proiect, la începutul campaniei de teren, evidența drumurilor și a căilor ferate forestiere din inventarul mijloacelor fixe ale ocolului precum și din inventarul Ministerului Finanțelor Publice, evidență ce va fi avută în vedere la clarificarea situației drumurilor și căilor ferate forestiere din raza ocolului;
- la efectuarea lucrărilor de teren și la încadrarea arboretelor în planurile de lucrări, proiectantul va analiza și aplica prevederile Ordinului 3397/2012 privind stabilirea criteriilor și indicatorilor de identificare a pădurilor virgine și cvasivirgine în România, precum și a pădurilor cu valoare ridicată de conservare în vederea zonării corespunzătoare a acestora;

- administratorul (ocolul silvic) fondului forestier va lua măsuri de reactualizare a limitelor parcelare și refacerea bornelor amenajistice;
- până la data de 01.08.2017, direcția silvică va înainta Regiei Naționale a Pădurilor situația privind materializarea limitelor fondului forestier, a limitelor parcelare și a bornelor. Datele prezentate în această situație vor fi avute în vedere la controlul efectuat cu ocazia lucrărilor de amenajare a pădurilor, de către reprezentanții M.A.P. și R.N.P. Romsilva;
- Direcția Silvică Maramureș va prezenta proiectantului, până la data de 10 ianuarie 2018, situația detaliată la 31 decembrie 2017, a intrărilor și ieșirilor din fondul forestier, în concordanță cu raportările făcute în SILV 1, situația stocurilor de material lemnos, precum și borderoul partizilor pentru producția anului 2018;
- proiectantul împreună cu ocolul silvic va analiza situația terenurilor destinate hranei vânatului precum și a celorlalte terenuri cu destinație specială;
- în studiul general de amenajare a fondului forestier proprietate publică a statului din cadrul OS Vișeu se va elabora doar pentru unitățile de producție ce se amenajează în prezent, excepție UP I-III din fostul OS Borșa
- având în vedere prevederile art. 10 din H.G. 617/2016, proiectantul va furniza ocolului până la data de 31.07.2017, informațiile privind arboretele propuse a fi parcurse cu tăieri de produse principale aferente producției anului 2018;

Conferința avizează tema de proiectare, cu luarea în considerare a celor prevăzute în prezentul proces verbal.

Prezentul proces verbal s-a încheiat în 12 exemplare.