

II. APA

Apele reprezintă o resursă naturală regenerabilă, dar totuși vulnerabilă și deci limitată, element indispensabil vieții, materie primă pentru activitățile economice, sursă de energie și agent de transport.

Activitățile umane exercită presiuni importante asupra resurselor de apă atât cantitativ, dar mai ales calitativ, impunându-se crearea unor instrumente legislative care să contribuie la asigurarea resurselor de apă pentru generațiile viitoare.

În România, calitatea apelor este urmărită conform structurii și principiilor metodologice ale Sistemului de Monitoring Integrat al Apelor din România (S.M.I.A.R.), restructurat în conformitate cu cerințele Directivelor Europene.

Activitatea de gospodărire unitară, rațională și integrată a apelor se organizează și de desfășoară pe bazine hidrografice, ca entități geografice indivizibile de gospodărire cantitativă și calitativă a resurselor de apă, în scopul dezvoltării durabile.

Utilizarea rațională a resurselor de apă reprezintă un obiectiv major al strategiei de mediu din România (2015-2030). O bună gospodărire a apei prezintă o importanță deosebită în condițiile în care resursele de apă ale României sunt relativ reduse, cifrându-se doar la aproximativ 1.700 m³ de apă/an/locuitor, în timp ce în alte țări din Europa aceste rezerve sunt, în medie, de 2,5 ori mai mari. Gestionarea cantitativă și calitativă a resurselor de apă, administrarea lucrărilor de gospodărire a apelor, precum și aplicarea strategiei și a politicii naționale, cu respectarea reglementărilor naționale în domeniu, se realizează de Administrația Națională "Apele Române", prin administrațiile bazinale de apă din subordinea acesteia.

II.1. RESURSELE DE APĂ. CANTITĂȚI ȘI DEBITE

II.1.1. Stare, presiuni și consecințe

II.1.1.1. Resurse de apă potențiale și tehnic utilizabile

Resursele naturale de apă reprezintă rezervele de apă de suprafață și subterane ale unui teritoriu care pot fi folosite pentru diverse scopuri.

Resursa naturală este cantitatea de apă exprimată în unități de volum acumulată în corpurile de apă într-un interval de timp dat, în cazul de față în cursul anului 2016.

Resursa teoretică este dată de stocul mediu anual reprezentând totalitatea resurselor naturale de apă atât de suprafață cât și subterane.

Resursa tehnic utilizabilă este cota parte din resursa teoretică care poate fi prelevată pentru a servi la satisfacerea cerințelor de apă ale economiei.

În alcătuirea resurselor de apă ale județului Maramureș intră, pe de o parte apele de suprafață, reprezentate de rețeaua de râuri care străbate teritoriul județului, de lacurile naturale și artificiale, iar pe de altă parte, apele subterane freatice și de adâncime.

Resursele de apă de suprafață

În județul Maramureș se urmăresc 329 km cursuri de apă în B.H. Tisa și 278 km cursuri de apă în B.H. Someș.

Suprafața totală a Bazinului Hidrografic Someș este de 15207 km² din care 3067 km² sunt în județul Maramureș (20,2%).

Suprafața totală a Bazinului Hidrografic Tisa (până la vărsarea în Dunăre) este de 157220 km², cei 3237 km² aferenți județului Maramureș reprezintă 2,1%. Dacă ne raportăm la punctul Teceu (ieșirea din județul Maramureș) suprafața B.H. Tisa este de 6500 km², cei 3237 km² reprezintă în acest caz 49,8%.

Raportat la suprafața județului, bazinul hidrografic Tisa reprezintă 51,34%, cu o scurgere de suprafață de 34,7 l/s/km², iar bazinul hidrografic Someș 48,66%, cu o scurgere de suprafață de 31,7 l/s/km².

Prin „corp de apă de suprafață” se înțelege, în conformitate cu Art. 2.10 din Directiva Cadru a Apei 2000/60/EC, un element discret și semnificativ al apelor de suprafață ca: râu, lac, canal, sector de râu, sector de canal, ape tranzitorii, o parte din apele costiere. Corpul de apă este unitatea de bază care se utilizează pentru stabilirea, raportarea și verificarea modului de atingere al obiectivelor țintă ale Directivei Cadru a Apei.

În județul Maramureș sunt următoarele corpuri de apă de suprafață naturale:

1. Tisa
2. Vișeu-izvoare-cf. Vaser și afluenți
3. Vișeu-cf. Vaser-cf. Tisa
4. Cisla și afluenți
5. Bocicoel
6. Ruscova și afluenți
7. Iza-izvoare-cf. Valea Morii și afluenți
8. Iza -cf. Valea Morii-cf. Tisa
9. Mara și afluenți
10. Someș-cf. Apa Sărată-cf. Lăpuș
11. Someș-cf. Lăpuș-cf. Homorodu Nou
12. Sălaj și afluenți
13. Lăpuș -izvoare-cf. Suciu și afluenți
14. Lăpuș-cf. Suciu-cf. Cavnic
15. Cavnic-izvoare-am. EM Cavnic
16. Cavnic-av. EM Cavnic-cf. Lăpuș
17. Săsar
18. Firiza-izvoare-am. ac. Firiza și afluenți
19. Firiza-av. ac. Firiza-cf. Săsar și afluenți
20. Nistru

21. Ilba
 22. Arieș
 23. Asuaj și afluenți
 și puternic modificate (CAPM):
 1.Lăpuș -cf. Cavnice-cf. Someș

În spațiul hidrografic Someș - Tisa sunt identificate 9 lacuri de acumulare importante (cu suprafața mai mare de 0,5 km²), care au folosință complexă și care însumează un volum util de 291,3 mil. m³ și mai multe lacuri naturale cu suprafețe mai mici de 50 ha precum Lacul Știucilor, Lacul Buhăescu, Lacul Bodi – Mogoșa etc.

Resursa totală teoretică însumează un stoc mediu multianual de 6.593 mil.m³, din care resursa tehnic utilizabilă este de 1.316 mil.m³, adică 20%. Resursele de apă de suprafață a rețelei hidrografice prin care se asigură într-un an hidrologic mediu scurgerea unui volum de 6.110 mil. m³ (resursă teoretică), din care 16 % reprezintă resursa tehnic utilizabilă (circa 971 mil.m³). Din aceasta, 70% este asigurată în regim natural (650 mil.m³), iar restul prin acumulări.

Resursa medie la nivelul României este de circa 0,17 mil. m³/km². Cea mai bogată resursă este specifică Administrației bazinale de Apă (A.B.A.) Someș-Tisa, în timp ce unitățile cele mai deficitare din acest punct de vedere sunt Dobrogea-Litoral, Prut-Bârlad și Ialomița-Buzău.

România are o resursă specifică din râurile interioare de 1840 m³/loc./an și, din acest punct de vedere, ocupă locul 13 în Europa (media la nivelul Europei este de circa 4000 m³/loc./an).

Tabel II.1.1.1.1. Resursele de apă ale bazinelor hidrografice Tisa și Someș

Bazinul hidrografic	Parametrul	F (km ²)	Q med anual (m ³ /s)							Q ₂₀₁₆ /Q _{med} (%)
			2011	2012	2013	2014	2015	Med 2011-2015	2016	
Tisa	Q - debit (m ³ /s)	4540	50,9	46,7	57,9	40,9	50,1	49,3	62,2	
	V - volum total (m ³ *106)		1606	1476	1826	1288	1579	1555	1962	126
Someș	Q - debit (m ³ /s)	17840	98,0	68,6	112,9	68,7	92,6	88,1	129,8	
	V - volum total (m ³ *106)		3090	2169	3559	2166	2919	2781	4092	147
Total România fără fluviul Dunărea	Q - debit (m ³ /s)	238391	961	778	1128	1334	1115	1063	1277	120
	V - volum total (m ³ *106)		30302	24612	35571	42084	35151	33544	40268	

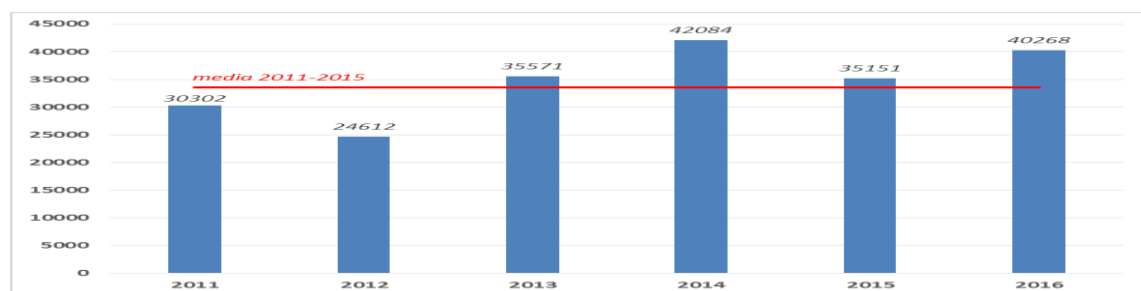


Figura II.1.1.1.1. Resursele de apă ale anului 2016

Resurse de apă subterană

Resursele de apă subterană au fost estimate la 9,68 mld. m³/an, din care 4,74 mld. m³/an apele freatice și 4,94 mld. m³/an de apă subterană de adâncime. Resursele de apă subterană reprezintă aproape 25% din apa de suprafață, dar sunt de bună calitate, fiind utilizate ca ape potabile (pentru populație).

Resursele de apă subterană inventariate la nivel bazinal se cifrează la 483 mil.m³ cele teoretice și 345 mil.m³ cele utilizabile (de calcul), fiind constituite în proporție de 62.3% din acvifere freatice și 37.7% cele de adâncime.

Delimitarea corpurilor de apă subterane s-a făcut numai pentru zonele în care există acvifere semnificative ca importanță pentru alimentări cu apă și anume debite exploatabile mai mari de 10 m³/zi. În restul arealului, chiar dacă există condiții locale de acumulare a apelor în subteran, acestea nu se constituie în corpuri de apă, conform prevederilor Directivei Cadru 60 /2000/EC.

În spațiul hidrografic Someș - Tisa au fost identificate și delimitate un număr de 15 corpuri de ape subterane, pentru jud. Maramureș doar 5: ROSO01 - Conul Someșului, Holocen și Pleistocen superior; ROSO02 - Râurile Iza și Vișeu; ROSO08 - Depresiunea Lăpuș; ROSO12 - Depresiunea Baia Mare; ROSO14 – Zona Baia Mare.

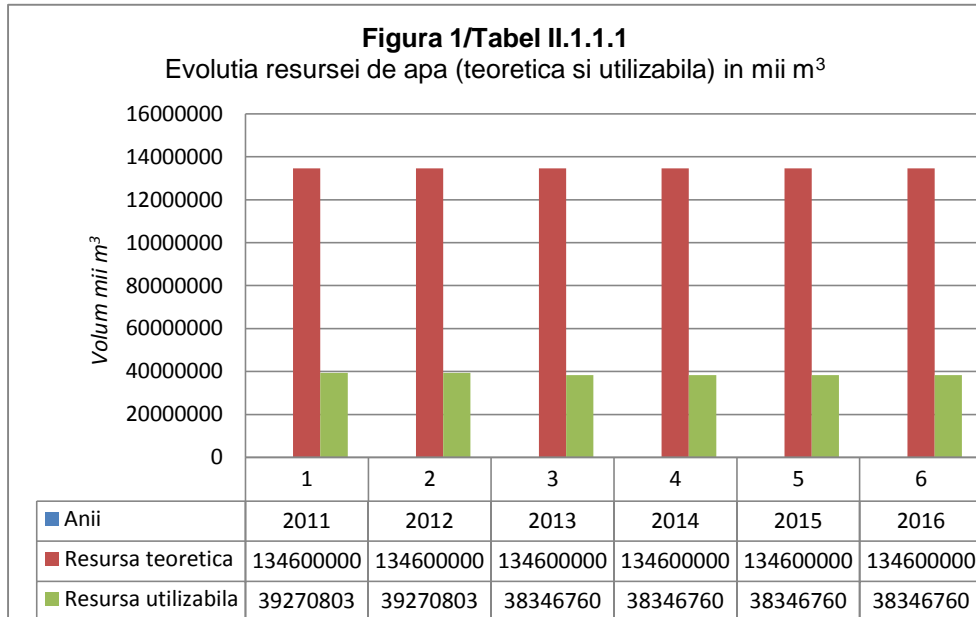
Resursele de apă subterană inventariate la nivel bazinal se cifrează la 483 mil.m³ cele teoretice și 345 mil.m³ cele utilizabile (de calcul), fiind constituite în proporție de 62.3% din acvifere freatice și 37.7% cele de adâncime.

✓ **Resursele de apă potențiale și tehnic utilizabile (balanța apei și cerința de apă) specifice anului 2016, diferențiat pe tipuri de resurse de apă**

Tabelul II.1.1.1

Anii	Resursa teoretică	Resursa utilizabilă
2011	134600000	39270803
2012	134600000	39270803
2013	134600000	38346760
2014	134600000	38346760
2015	134600000	38346760
2016	134600000	38346760

✓ Evoluția resurselor de apă potențiale și tehnic utilizabile în perioada 2011-2016



II.1.1.2. Utilizarea resurselor de apă

Cod indicator România: RO 18

Cod indicator AEM: CSI 18

DENUMIRE: UTILIZAREA RESURSELOR DE APĂ DULCE

DEFINIȚIE: Indicele de exploatare a apei (WEI) reprezintă captarea totală medie anuală de apă dulce raportată la resursele totale medii anuale de apă regenerabilă la nivel național, se exprimă în procente și se calculează cu următoarea formulă.

$WEI = CT/RT * 100$ în care:

WEI este indicele de exploatare a apei, exprimat în %;

CT - captarea totală medie anuală de apă dulce, exprimată în miliarde m³/an; RT - resursele totale medii anuale de apă regenerabilă la nivel național, exprimate în milioane m³/an.

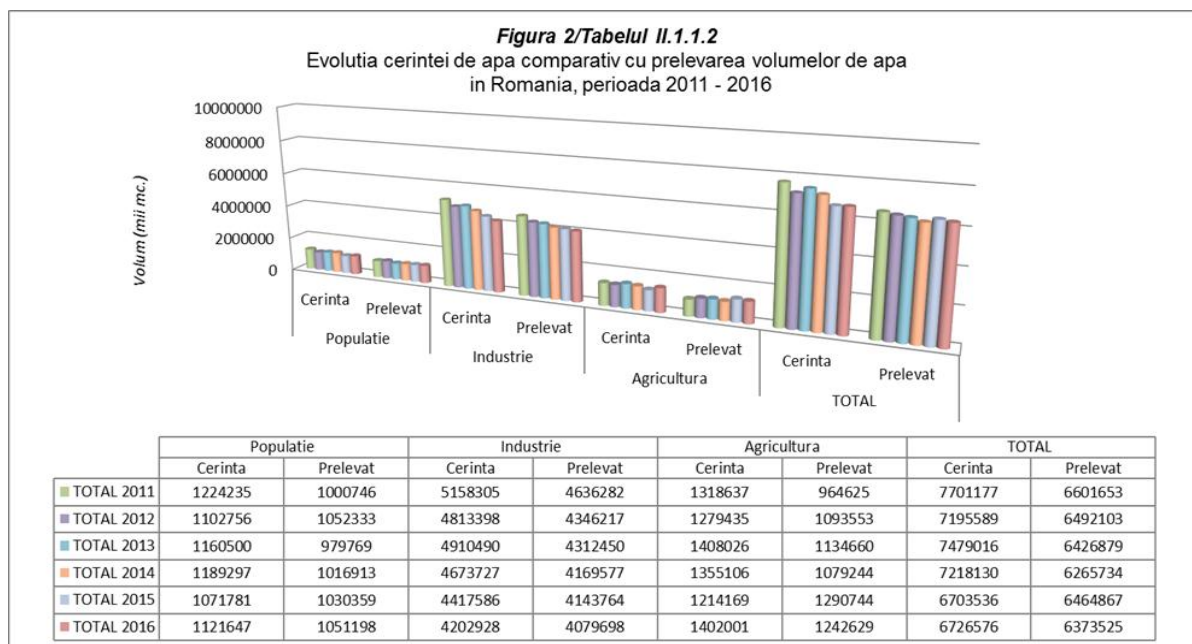
Folosințele de apă sunt constituite din acele activități care pentru a se putea desfășura au nevoie de apă. Caracteristic pentru fiecare folosință de apă este cerința de apă, adică acea cantitate de apă ce trebuie prelevată la sursă în scopul utilizării ei într-un scop anume. Este important de evidențiat diferența dintre cerința efectivă de apă și rata actuală de utilizare a apei. Un nivel scăzut al acestei rate poate să nu exprime cerința efectivă de apă, ci poate indica existența anumitor constrângeri în aprovizionarea cu apă.

Raportul județean privind starea mediului pentru anul 2016

✓ *Evoluția prelevărilor de apă structurate pe categorii de folosințe (energie, industrie, agricultură, populație)*

Tabelul II.1.1.2. Evoluția cerinței de apă comparativ cu prelevarea volumelor de apă(mii m³)

Sursă	Populație		Industrie		Agricultură		TOTAL	
	Cerință	Prelevat	Cerință	Prelevat	Cerință	Prelevat	Cerință	Prelevat
Suprafață	676822	538041	1893667	1678837	654120	647135	3224609	2864013
	597740	558094	1731890	1578079	689127	735573	3018757	2871746
	617004	514753	1927355	1427053	829435	768548	3373794	2710354
	669012	542360	2010819	1341359	850863	816313	3530694	2700032
	568137	546977	1782359	1285454	875837	910626	3226333	2743057
	579424	536969	1690074	1244955	998258	888659	3267756	2670583
Subteran	449952	378558	293119	197923	41354	23499	784425	599980
	412498	411522	242297	156086	28592	30150	683387	597758
	453685	400677	181544	153620	30386	25924	665615	580221
	435448	397883	179770	129393	31460	27903	646678	555179
	434383	420464	173783	134530	35993	35365	644159	590359
	472993	454977	166987	140553	40674	39518	680654	635048
Dunăre	97461	84147	2971519	2750643	623163	293991	3692143	3128781
	92518	82633	2830627	2602250	561716	327830	3484861	3012713
	89748	64277	2792627	2721731	548205	340143	3430580	3126151
	84774	76607	2474334	2685627	472783	234995	3031891	2997229
	69200	62869	2449641	2716769	302339	344753	2821180	3124391
	69170	59187	2336364	2684657	363069	314452	2768603	3058296
Marea Neagră				8879				8879
		84	8584	9802			8584	9886
	63	62	8964	10046		45	9027	10153
	63	63	8804	13198	36	33	8903	13294
	61	49	11803	7011			11864	7060
	60	65	9503	9533			9563	9598
TOTAL 2011	1224235	1000746	5158305	4636282	1318637	964625	7701177	6601653
TOTAL 2012	1102756	1052333	4813398	4346217	1279435	1093553	7195589	6492103
TOTAL 2013	1160500	979769	4910490	4312450	1408026	1134660	7479016	6426879
TOTAL 2014	1189297	1016913	4673727	4169577	1355106	1079244	7218130	6265734
TOTAL 2015	1071781	1030359	4417586	4143764	1214169	1290744	6703536	6464867
TOTAL 2016	1121647	1051198	4202928	4079698	1402001	1242629	6726576	6373525



II.1.1.3. Evenimente extreme produse de debitele cursurilor de apă

Cod indicator România: RO 52

Cod indicator AEM: CLIM 16

DENUMIRE: DEBITELE CURSURILOR DE APĂ

DEFINIȚIE: Indicatorul definește modificările estimate ale debitelor medii zilnice, lunare, sezoniere și anuale ale cursurilor de apă.

Schimbările climatice duc la creșterea temperaturii terestre, la modificarea cantității și regimurilor de precipitații, generând creșterea preconizată a gravității dezastrelor naturale provocate de fenomene meteorologice. La rândul lor, modificarea nivelului apelor, a temperaturilor și a fluxurilor va afecta rezervele de hrană, sănătatea, industria și transporturile, precum și integritatea ecosistemică. Schimbările climatice vor avea un impact economic și social semnificativ, fiind probabil ca anumite regiuni și sectoare să sufere efecte adverse majore.

La nivel de țară, în sezonul de primăvară se produce 39,7% din totalul scurgerii anuale, în timp ce în sezonul de toamnă, cel mai secetos sezon din România, scurgerea nu reprezintă decât 14,2% din cea anuală, comparativ cu sezonul de vară când scurgerea atinge 26,7% din cea anuală și chiar cu cel de iarnă când se scurge 19,4% din stocul mediu multianual.

Fenomenul este confirmat și de repartiția pe luni a volumului scurs. Lunile ce participă cu cea mai mare pondere (14,3%) la volumul anual scurs sunt aprilie și mai, în timp ce lunile de toamnă, septembrie și octombrie participă cu numai 4,67% fiecare.

Resursele hidrologice ale României au nu numai o variație sezonieră ci și de la un an la altul. Fenomenul este confirmat și de repartiția pe luni a volumului scurs.

(Sursă: ANAR, Planul național de amenajare a bazinelor hidrografice din România, 2013)

II.1.1.4. Schimbările hidromorfologice ale cursurilor de apă

Modificările caracteristicilor hidromorfologice ale cursurilor de apă (schimbări ale cursurilor naturale, schimbări ale regimului hidrologic, deteriorarea biodiversității acvatice, etc.) provoacă un serios impact asupra stării ecosistemelor acvatice și contribuie la neatingerea obiectivelor de mediu ale corpurilor de apă.

Construcțiile hidrotehnice cu barare transversală (baraje, stavilare, praguri de fund) întrerup conectivitatea longitudinală a râurilor cu efecte asupra regimului hidrologic, transportului de sedimente, dar mai ales asupra migrării biotei. Lucrările în lungul râului (îndiguirile, lucrări de regularizare și consolidare maluri) întrerup conectivitatea laterală a corpurilor de apă cu luncile inundabile și zonele de reproducere ce au ca rezultat deteriorarea stării. Prelevările și restituțiile semnificative au efecte asupra regimului hidrologic, dar și asupra biotei.

Astfel, impactul alterărilor hidromorfologice asupra stării corpurilor de apă se poate exprima prin afectarea migrării speciilor de pești migratori, declinul reproducerii naturale a populațiilor de pești, reducerea biodiversității și abundenței speciilor, precum și alterarea compoziției populațiilor.

✓ **Evoluția clasificării corpurilor de apă**

În tabelul următor se prezintă evoluția procentuală a clasificării corpurilor de apă, la nivel național, pentru o perioadă de zece ani (2004-2013), observându-se că predomină corpurile de apă naturale.

Tabel II.1.1.4.1 Clasificarea corpurilor de apă la nivel național (2004-2015)

Anul	Categoria corpului de apă			
	% nr. corpuri de apă naturale	% nr. corpuri de apă artificiale	% nr. corpuri de apă puternic modificate	Total
2004	76,91	2,07	21,03*	100
2007	82,11	2,79	15,09	100
2012	80,86	3,01	16,13	100
2013	81,64	2,43	15,93	100
2015	81,60	2,28	16,12	100
2016	81,60	2,28	16,12	100

* inclusiv corpurile de apă considerate posibil a fi puternic modificate, conform nivelului de informații disponibile la acel moment (2004)

(Sursa datelor: Administrația Națională „Apele Române”, rapoarte conform cerințelor art. 5 și 13 ale Directivei Cadru Apă 2000/60/CE)

Reactualizarea clasificării și numărului corpurilor de apă se va realiza pentru pregătirea celui de-al treilea ciclu de planificare odată cu aplicarea cerințelor art. 13 al Directivei cadru Apă 2000/60/CE.

Numărul total al corpurilor de apă s-a modificat având în vedere aplicarea criteriilor din Planurile de management ale bazinelor/spațiilor hidrografice, aprobate prin HG nr. 80 pentru aprobarea Planului național de management aferent porțiunii din bazinul hidrografic internațional al fluviului Dunărea care este cuprinsă în teritoriul României și HG nr. 859/2016 pentru aprobarea Planului național de management actualizat aferent porțiunii din bazinul hidrografic internațional al fluviului Dunărea care este cuprinsă în teritoriul României.

✓ **Identificarea și centralizarea presiunilor care afectează în mod semnificativ caracteristicile hidromorfologice ale cursurilor de apă**

Criteriile pentru identificarea presiunilor hidromorfologice utilizate în Planul Național de Management aprobat prin HG nr.80/2011 (definite în cadrul Proiectului Regional UNDP-GEF al Dunării), au fost utilizate și în Planul Național de Management actualizat aprobat prin HG nr. 859/2016, ținând cont de intensitatea presiunii, stabilită pe baza unor parametri abiotici, precum și efectul acestora asupra biotei. Astfel, în cadrul celui de-al doilea Plan Național de Management al bazinelor/spațiilor hidrografice din România au fost inventariate tipurile de presiuni hidromorfologice potențial semnificative identificate la nivel național (Tabel II.1.1.4.2), datorate următoarelor categorii de lucrări:

- Lucrări de barare transversală situate pe corpul de apă – de tip baraje, praguri de fund, lacuri de acumulare cu suprafețe mai mari de 0,5 km², cu efecte asupra regimului hidrologic, stabilității albiei, transportului sedimentelor și a migrării biotei, care întrerup conectivitatea longitudinală a corpului de apă;
- Lucrări în lungul râului - de tip diguri, amenajări agricole și piscicole, lucrări de regularizare și consolidare maluri, tăieri de meandre - cu efecte asupra vegetației din lunca inundabilă și a zonelor de reproducere și asupra profilului longitudinal al râului, structurii substratului și biotei, care conduc la pierderea conectivității laterale;
- Prelevări și restituții/ derivații - prize de apă, restituții folosințe (evacuări), derivații cu efecte asupra curgerii minime, stabilității albiei și biotei;
- Canale navigabile – cu efecte asupra stabilității albiei și biotei.

Aceste lucrări au fost executate pe corpurile de apă în diverse scopuri, și anume: asigurarea cerinței de apă, regularizarea debitelor naturale, apărarea împotriva efectelor distructive ale apelor, producerea energiei electrice, combaterea excesului de umiditate, etc, cu efecte funcționale pentru comunitățile umane (alimentare cu apă potabilă și industrială, irigații, etc.).

Potrivit Planului național de management actualizat, aprobat prin HG nr. 859/2016, centralizarea la nivel național a presiunilor care afectează în mod

semnificativ caracteristicile hidromorfologice ale corpurilor de apă este prezentată în continuare în Tabelul II.1.1.4.2 și Figura II.1.1.4. Astfel, la nivel național s-au identificat 1960 presiuni hidromorfologice potențial semnificative. În urma aplicării procesului de validare a presiunilor potențial semnificative – alterări hidromorfologice cu atingerea obiectivelor de mediu de către corpurile de apă de suprafață, la nivel național s-a identificat un număr de 226 presiuni hidromorfologice semnificative.

Pe lângă impactul produs de alterările hidromorfologice existente asupra stării corpurilor de apă, există o serie de proiecte aflate în diferite stadii de planificare și implementare, care pot contribui la alterarea fizică a corpurilor de apă. Viitoarele proiecte de infrastructură au ca principale scopuri asigurarea cerinței de apă, apărarea împotriva inundațiilor, producerea de energie electrică, asigurarea condițiilor de navigație etc.

În cadrul acțiunilor de dezvoltare a Planurilor de Amenajare ale bazinelor hidrografice și Planurilor de Management privind Riscul la Inundații s-a desfășurat procesul de identificare și prioritizare a investițiilor necesare pentru atingerea obiectivelor propuse de către strategiile naționale din domeniu. Aceste acțiuni s-au materializat prin elaborarea unor liste cu lucrări propuse (proiecte) împărțite pe trei orizonturi: termen scurt - până în 2015, termen mediu - 2015-2018 și termen lung - după 2018.

Tabel II.1.1.4.2 Presiuni hidromorfologice potențial semnificative ale corpurilor de apă

Nr. crt.	Presiuni hidromorfologice		Număr	Lungime (km)	Exemple
1	Lucrări de barare transversa la situate pe corpul de apă	Lacuri de acumulare*	231		Acumulările au fost construite cu scopuri multiple: apărare împotriva inundațiilor, alimentare cu apă potabilă și industrială, energetic, irigații, piscicultură. Cele mai importante acumulări la nivel național sunt reprezentate de: Murani, Surduc, Poiana Mărului, Ișalnița, Fântânele, Caraula, Olt, Lotru, Cibin, Vidraru, Pecineagu, Văcărești, Bolboci, Măneciu, Paltinu, Siriu, PF1, PFII, Horia, Gura Apelor, Oașa, Tău, Lugașu, Tileag, Drăgan, Iad, Colibi, Someșul Cald, Gilău, Izvorul Muntelui, Bucecea, Rogojești, Stânca Costești, Solești, Râpa Albastră, Pușcași, etc.
2	Lucrări în lungul cursurilor de apă	Îndiguiri		9.309	Cele mai importante lucrări de regularizare și îndiguiri sunt localizate pe râurile Aranca, Bega, BegaVeche, Timiș, Jiu, Baboia,

Raportul județean privind starea mediului pentru anul 2016

Nr. crt.	Presiuni hidromorfologice		Număr	Lungime (km)	Exemple
					Jieț, Hușița, Olt, Râul Negru, Hârtibaciu, Dâmbovița, Vedea, Călmățui, Chiciu - Isaccea, Isaccea - Sulina, Prahova, Ialomița, Buzău, Crișul Alb, Crișul Negru, Teuz, Barcău, Mureș, Târnava, Orăștie, Cerna, Someș, Crasna, Tur, Siret, Bistrița, Prut, Bârlad, Jijia.
		Lucrări de regularizare		6750	
3	Lucrări de prelevare și restituție a apelor	Prelevări de apă	103		
		Restituții	38		
		Derivații și canale	99	952	Scopul lor fiind suplimentarea debitului afluent pentru anumite acumulări, precum și asigurarea cerinței de apă pentru localitățile aferente producând modificări semnificative ale debitelor cursurilor de apă pe care funcționează. Derivațiile cele mai importante sunt: Cerna - Motru, Canalul de alimentare Timiș-Bega, Nera, Motru/Tismana, Jieț/Lotru, Buta/Acumulare Valea de Pești, Ialomița-Mostiștea-Dridu-Hăgiești, Crișul Repede, Tileagd – Sacadat, Canalul Matca, Cătămărești, Pușcași și Râpa Albastră, Râușor-Odovașnița - Cârlete, Vulcănița, Canalul Timiș și Lueta, Argeș/Dâmbovița, Ilfov/Dâmbovița, Iara (Lindru, Calu)-Dumitreasa, Pârâul Negru (Negruța)-Dumitreasa, Dumitreasa-Someșul Rece.
4	Canale navigabile			Fluviul Dunărea este principala rută navigabilă din România; de asemenea, canalul Dunăre – Marea Neagră (CDMN) și canalul Poarta Albă – Midia – Navodari (CPAMN). Singura rută navigabilă pe râurile interioare este canalul Bega. În prezent, pe canalul Bega se desfășoară doar navigație de agrement, foarte redusă și doar pe tronsonul Timișoara – Sânmihaiul Român, datorită nefuncționării ecluzei de la Sânmihaiul Român.	

(Sursa datelor: Administrația Națională „Apele Române”, Planul Național de Management aprobat prin HG nr. 859/2016 pentru aprobarea Planului național de management actualizat aferent porțiunii din bazinul hidrografic internațional al fluviului Dunărea care este cuprinsă în teritoriul României)

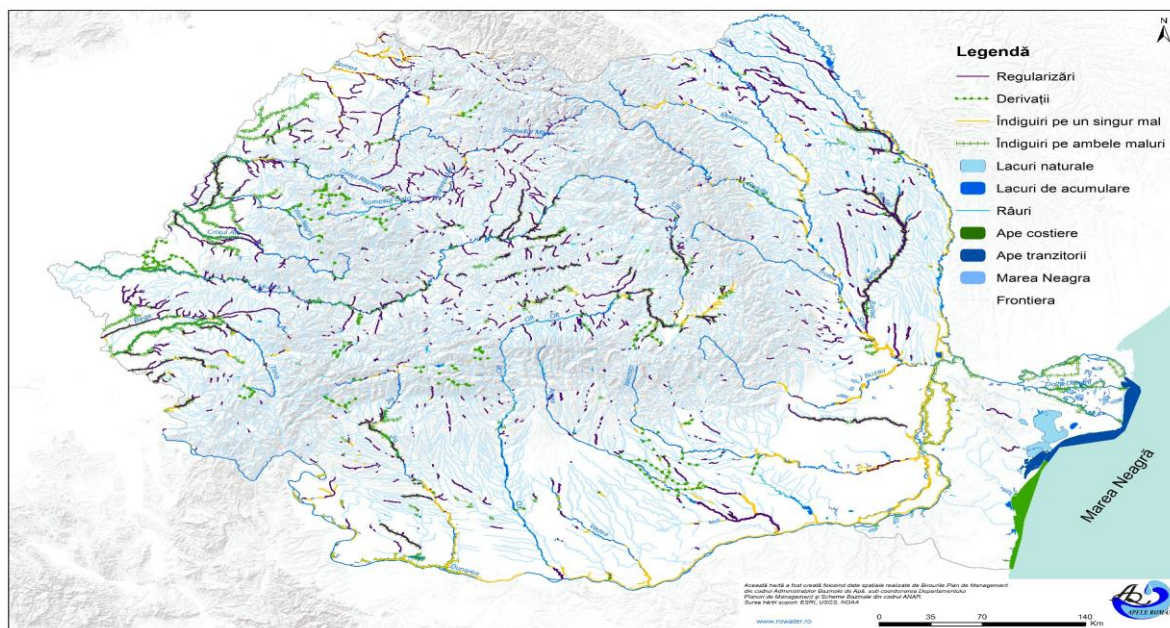


Figura II.1.1.4. Lucrări hidrotehnice – presiuni hidromorfologice potențial semnificative în anul 2013

(Sursa datelor: Administrația Națională „Apele Române”, Planul Național de Management aprobat prin HG nr. 859/2016 pentru aprobarea Planului național de management actualizat aferent porțiunii din bazinul hidrografic internațional al fluviului Dunărea care este cuprinsă în teritoriul României)

II.1.2. Prognoze

II.1.2.1. Disponibilitatea, cererea și deficitul de apă

Conceptul de prognoză, scenariu, este larg utilizat pentru a înțelege diferitele căi prin care evenimente viitoare se pot desfășura. Planificarea prin scenarii constituie în fapt o metodă de planificare strategică pentru a elabora planuri flexibile pe termen lung.

✓ **Disponibilitatea resurselor de apă actuală**

Pentru a determina disponibilitatea resurselor de apă pe bazine hidrografice se face calculul resursei medii de apă (în regim natural și amenajat) pentru perioade caracteristice, în cazul de față 1991 - 2016.

Scurgerea medie, utilă în gestiunea resurselor de apă, oferă informații asupra potențialului resurselor de apă dintr-un bazin hidrografic, reprezentând cel mai general indicator al acestora.

În evaluarea resurselor de apă ale râurilor este necesară cunoașterea caracteristicilor scurgerii medii pe o perioadă lungă de timp (peste 20 de ani) care pot fi exprimate sub forma următorilor parametri: *debitul lichid* (\bar{Q} , m³/s), *debitul de apă mediu specific* (\bar{q} , l/s/km²), *volumul scurgerii medii* (W, mil.m³) și *stratul scurs* (h, mm).

Analiza s-a făcut pe baza debitului mediu și a volumului scurgerii medii lunare și anuale. *Volumul de apă mediu* sau *resursa de apă medie* sau *stocul mediu* reprezintă cantitatea de apă transportată de râu într-o anumită perioadă de timp.

Datele au fost calculate atât în ipoteza regimului natural cât și influențat (amenajat) de curgere în vederea identificării diferențelor dintre cele două tipuri de regim.

Analiza complexă a datelor scoate în evidență marea variabilitate spațială și temporală a scurgerii medii respectiv a volumul mediu de apă, generată de ansamblul factorilor fizico – geografici.

Evaluarea cât mai corectă a stocului mediu multianual și a distribuției sale pe bazine hidrografice, prezintă o mare importanță pentru activitatea de gospodărire a apelor. O strategie pentru dezvoltarea resurselor de apă, adică acoperirea cerințelor folosințelor de apă în evoluția lor, nu este posibilă fără o cunoaștere cât mai exactă a resurselor de apă. Dar nici evaluarea potențialului acestor resurse de apă nu este posibilă fără existența unor date hidrologice sigure, determinate pe baza unor valori aduse la zi, pe o perioadă de timp destul de îndelungată pentru a putea include variațiile multianuale ale regimului apelor.

În tabelul II.1.2.1.1 este prezentată resursa naturală (RN) și în regim amenajat (actuala-RA) corespunzătoare pentru perioada 1991-2016 pentru principalele bazine hidrografice.

Tabel nr. II.1.2.1.1 Resursa de apă naturală și în regim amenajat la nivel național

Bazinul hidrografic	Resursa de apă (mil.mc)	
	RN	RA
Tisa	2397	2379
Someș	4244	4265
Total România	38057	36562

✓ **Proгноza disponibilului de apă**

În prezent, pentru a putea vorbi despre o estimare a resurselor de apă pe bazine hidrografice este necesar a lua în considerare efectul schimbărilor climatice asupra resurselor de apă.

Estimarea impactului schimbărilor și variabilităților climatice asupra regimului hidrologic dintr-un bazin hidrografic se bazează pe simulările de lungă durată realizate cu ajutorul unui model hidrologic, utilizând ca date de intrare seriile de

precipitații și temperaturi rezultate din simulările de evoluție climatică realizate cu ajutorul unui model meteorologic regional.

Pentru estimarea impactului schimbărilor climatice asupra regimului scurgerii pe râurile din România, în ceea ce privește debitele medii anuale, s-au prelucrat și s-au completat, acolo unde a fost cazul, rezultatele obținute în cadrul studiilor complexe elaborate la nivel național (teme și proiecte) sau internațional (proiecte) în cadrul Institutului Național de Hidrologie și Gospodărire a Apelor. Calculele s-au efectuat pentru 12 râuri din cele 11 bazine/spații hidrografice din România, și anume: Vișeu, Iza, Tur, Someș, Crasna, Mureș, Jiu, Olt, Vedea, Argeș, Ialomița, și Siret, urmând ca în viitor să se definitiveze calculele și pentru celelate râuri.

Ca urmare a tendințelor de variație a parametrilor meteorologici, în urma analizei simulărilor evoluției debitelor pe perioada viitoare (de ex. 2021 - 2050) față de perioada de referință (de ex. 1971 - 2000), se observă următoarele modificări ale regimului debitelor medii multianuale, pentru râurile studiate:

- Vișeu: scădere de cca. - 0,1 %; Iza: scădere de cca. - 1,9 %; Tur: scădere de cca. - 2,5 %; Someș: creștere de cca. 6,2 %; Crasna: scădere de cca. - 9,4 %; Mureș: scădere de cca. - 9,9 %; Jiu: scădere de cca. - 11,0 %; Olt: scădere de cca. - 9,5 %; Vedea: scădere de cca. - 24,6 %; Argeș: scădere de cca. - 8,6 %; Ialomița: scădere de cca. - 5,8 %; Siret: scădere de cca. - 9,6 %.

Nota: Datele și informațiile prezentate mai sus sunt extrase din Studiul *“Identificarea principalelor zone potențial deficitare din punct de vedere al resursei de apă, la nivel național, în regim actual și în perspectiva schimbărilor climatice”*, elaborat de Institutul Național de Hidrologie și Gospodărire a Apelor, la solicitarea AN “Apele Române” în anul 2015.

✓ **Cererea de apă**

Prognoza cerinței de apă s-a determinat în anul 2014 în cadrul studiului: *„Actualizarea studiilor de fundamentare a P.A.B.H. - Evaluarea cerințelor de apă (an de referință 2011) la nivelul bazinelor hidrografice pentru orizontul de timp 2020 și 2030”*.

Pentru realizarea prognozei cerințelor de apă pentru orizontul de timp 2020-2030 a fost aplicată *„Metodologia de prognoză a cerințelor de apă ale folosințelor”*, elaborată în cadrul Institutului Național de Hidrologie și Gospodărire a Apelor, metodologie aplicată în elaborarea Planului Național de Amenajare a Bazinelor Hidrografice, parte componentă a Schemei Directoare de Amenajare și Management a Bazinelor Hidrografice.

Prognoza cerinței de apă s-a determinat prin metode specifice de prognoză pentru fiecare categorie de folosință de apă:

- Populație;
- Industrie;
- Irigații;

- Zootehnie;
- Acvacultură/piscicultură.

În elaborarea *prognozei cerințelor de apă pentru populație* s-a ținut cont de:

- datele puse la dispoziție de Institutul Național de Statistică prin Recensământul Populației și Locuințelor realizat în anul 2011;
- datele statistice privind evoluția populației din România realizată de Organizația Națiunilor Unite (Departamentul pentru Economie și Afaceri Sociale – Divizia Populației) în lucrarea „World Population Prospects: The 2012 Revision” publicată la 13 iunie 2013;
- repartiția populației pe medii de locuire;
- coeficientul de creștere a gradului de urbanizare pentru România (conform statisticii Organizației Națiunilor Unite (Departamentul pentru Economie și Afaceri Sociale – Divizia Populației) din lucrarea „World Urbanization Prospects: The 2011 Revision. Average Annual Rate of Change the Percentage Urban by Major Area, Region and Country” publicată în octombrie 2012;
- prognoza evoluției populației pentru orizontul de timp 2020-2030;
- rata de utilizare a apei pentru populație în zonele urbane/rurale, la nivelul României;
- prevederile Programului Operațional Sectorial de Mediu (POS MEDIU).

Prognoza cerințelor de apă pentru populație s-a realizat pentru trei scenarii în funcție de rata fertilității: scenariul minimal (rata scăzută a fertilității), scenariul mediu (rata medie a fertilității) și scenariul maximal (rata ridicată a fertilității).

Prognoza cerințelor de apă pentru industrie s-a determinat prin metoda prelevărilor pe locuitor, având la bază:

- volumul de apă industrială prelevat la nivelul anului de referință, volum ce a fost preluat din Balanța Apei elaborată de Administrația Națională „Apele Române” ;
- populația la nivelul anului de referință;
- evoluția principalilor indicatori economico - sociali furnizată de Comisia Națională de Prognoză, prin publicația "Proiecția principalilor indicatori economico - sociali în profil teritorial până în 2016", publicat în iunie 2013. Ca și în cazul prognozei cerințelor de apă pentru populație, prognoza cerinței de apă pentru industrie s-a realizat pentru trei scenarii de prognoză.

Pentru determinarea cerinței de apă pentru industrie pentru orizontul de timp 2020 - 2030 se prevăd 3 scenarii de prognoză.

Pentru calculul *prognozei cerințelor de apă pentru irigații* s-au luat în considerare:

- volumele de apă prelevate pentru irigații în anii anteriori etapei de calcul;

- suprafețele prognozate a fi irigate în conformitate cu Strategia Investițiilor în Sectorul Irigațiilor, elaborată de Fidman Merk at S.R.L. (Ianuarie 2011) pentru Ministerul Agriculturii și Dezvoltării Rurale – Proiectul de Reabilitare și Reformă a Sectorului de Irigații;
- suprafețele prognozate a fi amenajate pentru irigații cu normele de udare aferente la nivel național, conform informațiilor primite de la ANIF. Calculele de prognoză s-au realizat pe trei scenarii de prognoză.

Prognoza cerințelor de apă pentru zootehnie se referă în mod exclusiv la cerința de apă necesară creșterii animalelor în regim industrial, pentru animalele crescute în gospodăriile populației volumele de apă necesare s-au considerat a fi înglobate în cerința de apă din mediul rural.

Pentru calculul prognozei cerințelor de apă pentru zootehnie s-au luat în considerare:

- datele furnizate de Institutul Național de Statistică ce cuprind efectivele de animale, pe categorii de animale, forme de proprietate, macroregiuni, regiuni de dezvoltare și județe pentru anul de referință (2011) ;
- numărul populației la nivelul anului de referință;
- prognoza numărului de locuitori pentru orizontul de timp 2020-2030 determinată anterior;
- cerința medie de apă pentru animalele crescute în regim industrial.

Calculele de prognoză s-au realizat pentru trei scenarii de prognoză.

Prognoza cerințelor de apă pentru acvacultură/piscicultură s-a realizat luând în considerare:

- volumul de apă prelevate în anii anteriori pentru acvacultură/piscicultură, volume ce au fost preluate din Balanța Apei elaborată de Administrația Națională „Apele Române” ;
- suprafețele amenajărilor piscicole – pepiniere și crescătorii potrivit Registrului Unităților de Acvacultură (RUA actualizarea martie 2014) a Agenției Naționale pentru Pescuit și Acvacultură.

Calculele de prognoză s-au realizat pentru un scenariu de prognoză.

În tabelul II.1.2.1.2 se prezintă cerința de apă, la nivelul României, pe folosințe de apă și pe orizonturi de timp, pentru scenariul mediu.

Tabel II.1.2.1.2 Centralizator privind cerința de apă pentru 2020-2030

Folosința de apă	Cerința de apă (mil. mc)	
	2020	2030
Populație	2.088	2.097
Industria	6.664	7.383
Irigații	562	1.689
Zootehnie	172	164
Acvacultură	818	949
Total România	10.304	12.282

În figura II.1.2.1.2 este reprezentată prognoza cerinței de apă totală la nivel național pentru orizontul de timp 2015 - 2030.

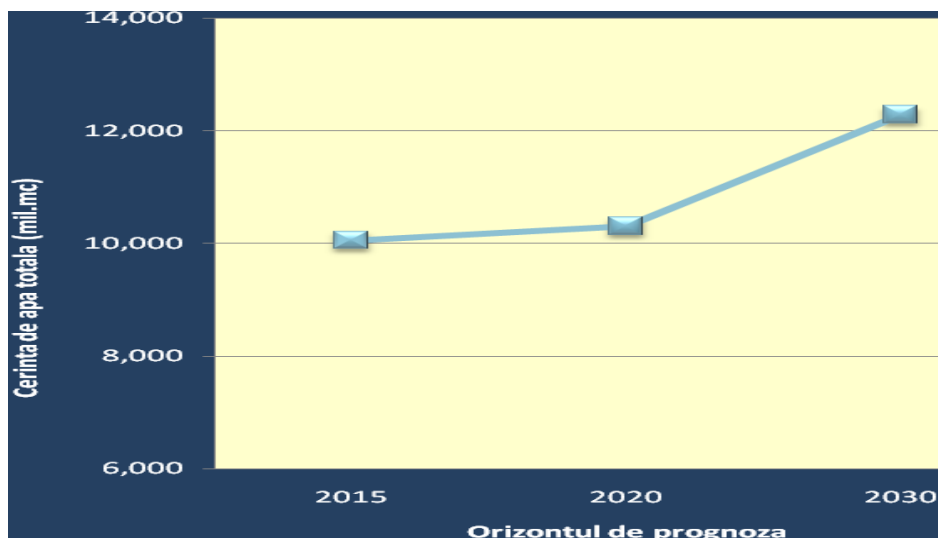


Figura II.1.2.1.2. Prognoza cerinței de apă totală la nivel național pentru orizontul de timp 2015 -2030.

II.1.2.2. Riscurile și presiunile inundațiilor

Cod indicator România: RO 53

Cod indicator AEM: CLIM 17

DENUMIRE: INUNDAȚII

DEFINIȚIE: Acest indicator evidențiază tendința producerii de inundații majore în Europa, precum și schimbările preconizate în variația inundațiilor cu o perioadă de revenire de 100 de ani.

Inundațiile reprezintă unul dintre hazardele principale din țara noastră, care prin intensitate și amploare amenință populația, activitatea economică, mediul, valorile culturale și de patrimoniu.

În România inundațiile sunt posibile pe tot parcursul anului, acestea având ca sursă revărsări naturale ale cursurilor de apă, precipitațiile abundente, topirea zăpezilor, blocajele datorate podurilor de gheață sau plutitorilor, etc.

Practica mondială a demonstra că apariția inundațiilor nu poate fi evitată, însă ele pot fi gestionate, iar efectele lor pot fi reduse printr-un proces sistematic, reprezentat de măsuri și acțiuni menite să contribuie la diminuarea riscului asociat acestor fenomene.

În urma analizării și prelucrării hărților de hazard și de risc la inundații elaborate la nivelul bazin hidrografic Someș Tisa, aferente scenariului mediu, corespunzător debitului maxim cu probabilitatea de depășire 1%, respectiv inundații care se pot produce în medie odată la 100 de ani a rezultat, o serie de date și informații care constituie o serie indicatori care descriu consecințele pe care inundațiile le pot avea asupra populației și mediului înconjurător:

- Populația potențial afectată în acest scenariu este de 99.000 de locuitori ce se afla în zone inundabile repartizată în aproximativ 342 de localități.
- 4 instalații IED – instalații descrise în cadrul Directivei 2010/75/UE privind emisiile industriale (I.E.D. – Industrial Emissions Directive) care are „ca obiective reguli mai clare și un aer mai curat”;
- Siturile de importanță comunitară SCI, ariile de protecție specială avifaunistică SPA, habitate, zone vulnerabile; 34 zone protejate care se regăsesc în zone inundabile dintre care: 20 zone protejate pentru captarea apei în scopul consumului uman, 2 arii de protecție specială avifaunistică (S.P.A.), 6 situri de importanță comunitară (S.C.I.) și 6 arii naturale protejate de interes național;
- Infrastructura afectată: aproximativ 133 km de cale ferată ar putea fi afectată de inundații, 98 km de drum național/european, cca. 203 de km de drum județean și aproximativ 59 km de drum comunal;
- Patrimoniul cultural poate fi afectat de efectele negative ale inundațiilor. În acest sens au fost luate în considerare bisericile, monumentele și muzeele aflate în interiorul zonelor inundabile, rezultând astfel cca. 55 biserici, 2 muzee și 2 monumente culturale.

II.1.3. Utilizarea și gestionarea eficientă a surselor de apă

Până în prezent studiile au arătat, de exemplu, că frecvența inundațiilor este mai mare în lunile de primăvară, martie-aprilie, și în cele de vară, iulie-august.

Resursa de apă este mai redusă în lunile aprilie și septembrie și în acest caz eforturile de gestionare a acesteia trebuie orientate către asigurarea disponibilului de apă la sursă. Ploi scurte, de mare intensitate au mărit frecvența inundațiilor și în special al celor de tip flash flood.

Pentru a asigura disponibilul de apă la sursă în România și luând în considerare schimbările climatice actuale și viitoare, trebuie întreprinse următoarele măsuri:

Măsuri de adaptare pentru asigurarea disponibilelor de apă la sursă:

- a) realizarea de noi infrastructuri de transformare a resurselor hidrologice în resurse socio-economice: noi lacuri de acumulare, noi derivații interbazinale și altele asemenea;
- b) modificarea infrastructurilor existente pentru a putea regulariza debitele a căror distribuție în timp se modifică ca urmare a schimbărilor climatice: supraînălțarea unor baraje, reechiparea cu noi uvraje și altele asemenea;
- c) proiectarea și implementarea unor soluții pentru colectarea și utilizarea apei din precipitații;
- d) extinderea soluțiilor de reîncărcare cu apă a straturilor freatice;
- e) realizarea de poldere pentru atenuarea viiturilor: acumulări nepermanente laterale cursurilor de apă.

Măsuri de adaptare la folosințele de apă/utilizatori:

- a) utilizare mai eficientă și conservarea apei prin reabilitarea instalațiilor de transport și de distribuție a apei și prin modificări tehnologice: promovarea de tehnologii cu consumuri reduse de apă;
- b) modificări în stilul de viață al oamenilor: reducerea cerințelor de apă, utilizarea pentru anumite activități a apei recirculate și altele asemenea;
- c) creșterea gradului de recirculare a apei pentru nevoi industriale;
- d) modificarea tipurilor de culturi agricole prin utilizarea acelor adaptate la cerințe mai reduse de apă;
- e) elaborarea și implementarea unor sisteme de prețuri și tarife pentru apă în funcție de folosința de sezon și de resursa disponibilă
- f) utilizarea pentru anumite destinații/folosințe a apelor de calitate inferioară;
- g) îmbunătățirea legislației de mediu.

Măsuri care trebuie întreprinse la nivelul bazinului hidrografic:

- a) actualizarea schemelor directoare de amenajare și de management, astfel încât să se ia în considerare efectele schimbărilor climatice: scăderea disponibilului la sursă, creșterea cerinței de apă;
- b) aplicarea principiilor de management integrat al apei pentru cantitate și calitate;
- c) introducerea chiar de la proiectare în lacurile de acumulare care se vor construi, a unor volume de rezervă care să se utilizeze doar în situații excepționale sau realizarea unor lacuri de acumulare cu regim special de exploatare pentru a suplimenta resursele de apă disponibile în situații critice;
- d) transferuri inter-bazinale de apă pentru a compensa deficitele de apă în anumite bazine;
- e) stabilirea unor obiective privind calitatea apei și aplicarea unor criterii de calitate a acestora în scopul prevenirii, controlării și reducerii impactului transfrontalier, coordonarea reglementărilor și emiterii avizelor;
- f) îmbunătățirea tratării apei reziduale și menajere;
- g) armonizarea reglementărilor privind limitarea emisiilor de substanțe periculoase în apă;
- h) identificarea zonelor cu potențial de risc la inundații, deficit de apă/secetă.

Măsuri care trebuie întreprinse pentru managementul riscului la inundații:

- a) alegerea unor lucrări de protecție împotriva inundațiilor la nivel local destinate unor localități și structuri socio-economice în locul lucrărilor de protecție împotriva inundațiilor ample, de mari dimensiuni;
- b) alegerea regularizării cursurilor de apă, încetinirea și diminuarea inundațiilor pe măsură ce se produc, în locul supraînălțării digurilor existente sau construirii de noi diguri;
- c) folosirea celor mai noi metode și tehnologii pentru reabilitarea/construirea digurilor și efectuarea lucrărilor de protecție în corelare cu planurile teritoriale de amenajare urbanistică;

- d) elementele planurilor de gestionare a riscurilor de inundații trebuie revizuite periodic și, dacă este cazul, trebuie actualizate, luând în considerare efectele posibile ale schimbărilor climatice asupra apariției inundațiilor;
- e) creșterea gradului de conștientizare privind riscul de inundații în rândul populației expuse, măsuri adecvate înainte și după producerea acestora, încheierea de contracte de asigurare și altele asemenea;
- f) îmbunătățirea capacității de răspuns a autorităților administrației publice locale cu atribuții în managementul situațiilor de urgență generate de inundații, accidente la construcții hidrotehnice și poluări accidentale.

Măsurile care trebuie întreprinse pentru a combate seceta/deficitul de apă se vor lua în funcție de fazele de apariție a acesteia/acestui:

- a) servicii de monitorizare și avertizare privind scăderea debitelor/secetă la nivel național;
- b) diminuarea scurgerilor în rețelele de distribuție a apei;
- c) măsuri de economisire și folosire eficientă a apei: irigații, industrie;
- d) cooperarea cu alte țări vizând schimbul de experiență în combaterea secetei;
- e) planuri de aprovizionare prioritară cu apă a populației și animalelor/ierarhizarea restricțiilor de folosire a apei în perioade deficitare;
- f) stabilirea de metodologii pentru pragurile de secetă și cartografierea secetei;
- g) mărirea capacității de depozitare a apei;
- h) reasigurarea calității apei pe timp de secetă;

Sursa: Ministerul Mediului și Schimbărilor Climatice: Strategia națională a României privind schimbările climatice 2013–2020;

(http://www.mmediu.ro/beta/wpcontent/uploads/2013/10/2013-10-01_SNSC.pdf)

II.2. CALITATEA APEI

II.2.1. Calitatea apei. Stare și consecințe

Stabilirea stării ecologice a corpurilor de apă (apă de suprafață, apă subterană și apă de îmbăiere) se realizează pe baza următorilor indicatori specifici ai Agenției Europene de Mediu:

Cod	Denumire	Tip	Categorie
WEC 04	Scheme de clasificare a cursurilor de apă	Indicator descriptiv	Indicator de impact
CSI 19	Substanțele consumatoare de oxigen din cursurile de apă	Indicator descriptiv	Indicator de stare
CSI 20	Nutrienții din apa dulce	Indicator descriptiv	Indicator de stare
WHS 02	Substanțele periculoase din cursurile de apă	Indicator descriptiv	Indicator de stare
WHS 03	Substanțele periculoase din lacuri	Indicator descriptiv	Indicator de stare
WHS 01	Pesticidele din apele subterane	Indicator descriptiv	Indicator de stare
CSI 22	Calitatea apelor de îmbăiere	Indicator de performanță	Indicator de stare

II.2.1.1. Calitatea apei cursurilor de apă

Cod indicator România: RO 67

Cod indicator AEM: WEC 04

DENUMIRE: SCHEME DE CLASIFICARE A CURSURILOR DE APĂ

DEFINIȚIE: Schemele de clasificare a cursurilor de apă sunt concepute pentru a oferi o indicație privind gradul de poluare.

Schemele de clasificare a cursurilor de apă sunt concepute pentru a oferi o indicație privind gradul de poluare al acestora. În România, schema de clasificare a cursurilor de apă este de tip combinat și se bazează pe elemente de calitate biologice, chimice și fizicochimice. Schemele de clasificare a cursurilor de apă evidențiază, sub aspect general, dacă a existat o ameliorare sau nu a calității acestora.

Starea ecologică finală ia în considerare principiul conform căruia cea mai scăzută valoare stabilește starea calității, respectiv cea mai defavorabilă situație.

✓ **Evaluarea stării ecologice/potențialul ecologic al cursurilor de apă monitorizate (corpuri de apă naturale, puternic modificate, artificiale - râuri) pe spații/bazine hidrografice în anul 2016 (km)**

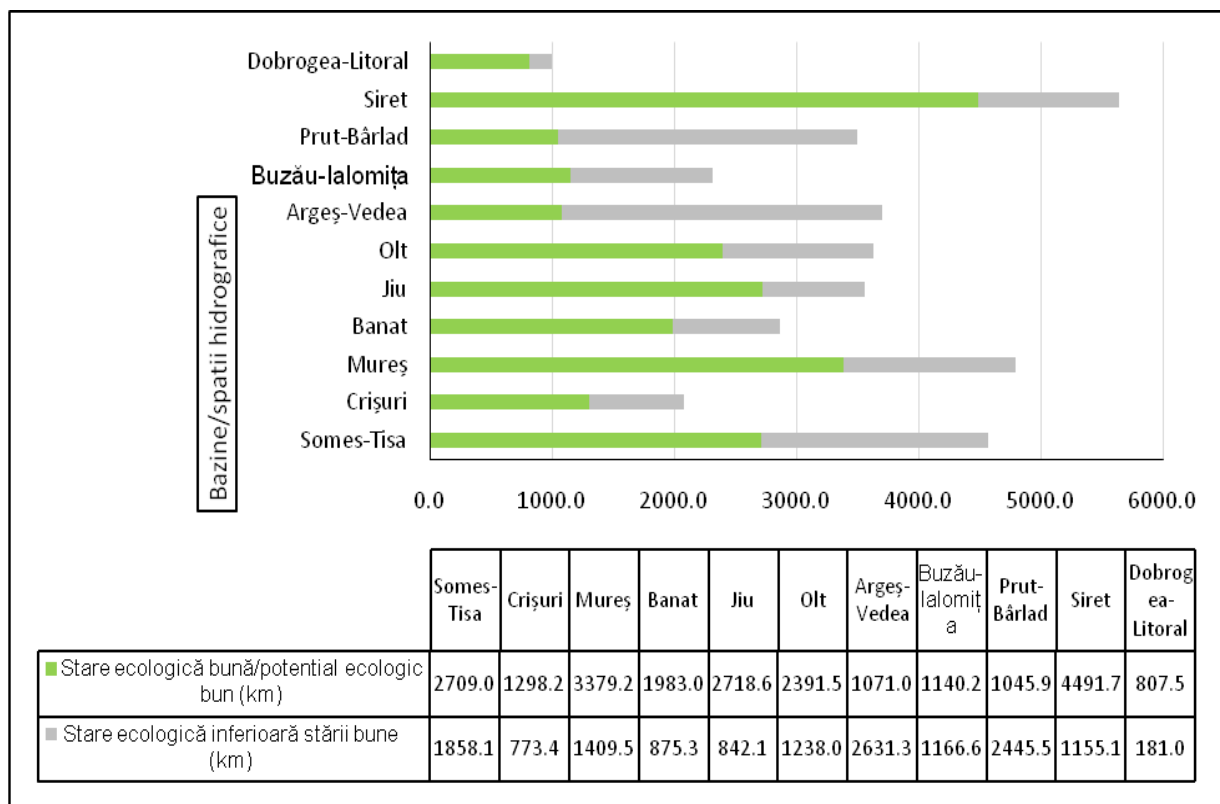


Figura II.2.1.1. Starea ecologică/potențialul ecologic al cursurilor de apă monitorizate (corpuri de apă naturale, puternic modificate, artificiale - râuri) pe spații/bazine hidrografice în anul 2016 (km)

✓ **Evaluarea stării ecologice/potențialul ecologic al cursurilor de apă monitorizate (corpuri de apă naturale, puternic modificate, artificiale - râuri) pe spații/bazine hidrografice în anul 2016 (%)**

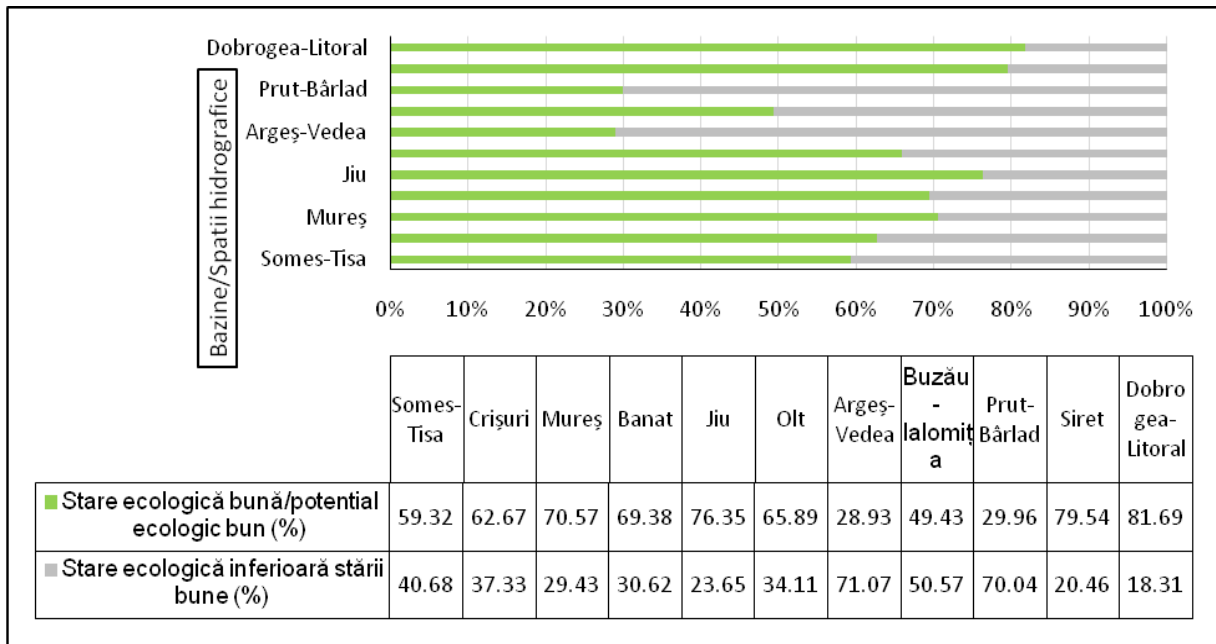


Figura II.2.1.2. Starea ecologică / potențialul ecologic al cursurilor de apă monitorizate (corpuri de apă naturale, puternic modificate, artificiale - râuri) pe spații/bazine hidrografice în anul 2016 (%)

✓ **Evoluția stării ecologice/potențialului ecologic al cursurilor de apă monitorizate (corpuri de apă naturale, puternic modificate, artificiale - râuri) la nivel național în perioada 2011-2016**

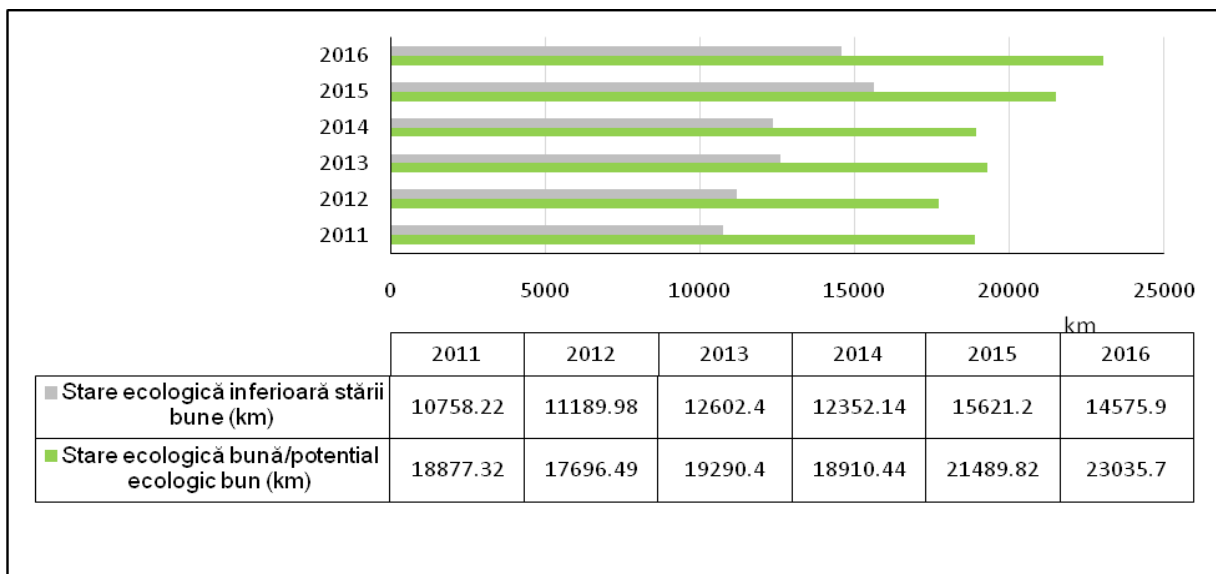


Figura II.2.1.3. Evoluția stării ecologice / potențialului ecologic al cursurilor de apă monitorizate (corpuri de apă naturale, puternic modificate, artificiale - râuri) la nivel național în perioada 2011-2016 (km)

✓ ***Evoluția stării ecologice/potențialul ecologic al cursurilor de apă monitorizate (corpuri de apă naturale, puternic modificate, artificiale - râuri) la nivel național în perioada 2011-2016***

Tabel II.2.1.1. Evoluția stării ecologice / potențialul ecologic al cursurilor de apă (corpuri de apă naturale, puternic modificate, artificiale - râuri) monitorizată la nivel național în perioada 2011-2016 (%)

Starea ecologică	2011	2012	2013	2014	2015	2016
Foarte Buna și Bună (%)	63.7	61.26	61.43	60.49	57.87	61.25
Moderată (%)	35.88	38.55	37.99	38.11	39.91	36.22
Slabă (%)	0.28	0.04	0.26	1.22	1.7	1.86
Proastă (%)	0.15	0.15	0.32	0.18	0.52	0.67
Stare ecologică inferioară stării bune (%)	36.3	38.73	38.57	39.5	42.13	38.75
Lungime rețea de râu monitorizată (km)	29635.54	28886.47	31892.8	31262.58	37111.02	37611.70
Numărul secțiunilor de monitorizare	1384	1407	1409	1332	1465	1464

II.2.1.2. Calitatea apei lacurilor

Cod indicator România: RO 66

Cod indicator AEM: VHS 03

DENUMIRE: SUBSTANȚELE PERICULOASE DIN LACURI

DEFINIȚIE: Indicatorul cuantifică concentrațiile (medii anuale) de substanțe periculoase prezente în lacuri. Substanțele periculoase solicitate pentru raportare sunt cele listate în H.G. nr. 351/2005 privind aprobarea Programului de eliminare treptată a evacuărilor, emisiilor și pierderilor de substanțe prioritare periculoase, modificată și completată prin H.G. nr. 1038/2010.

Pentru acest indicator s-au avut în vedere raportarea substanțelor prioritare din HG 570/2016 care stau la baza evaluării stării chimice a apelor de suprafață (mediul de investigare APĂ). De asemenea, prin depășiri față de SCM se înțelege atât depășirile față de SCM-MA cât și față de SCM-MAC (conform H.G. 570/2016).

✓ **Informații generale privind monitorizarea substanțelor periculoase din lacuri**

Tabel II.2.1.4 Distribuția substanțelor prioritare monitorizate în lacuri (lacuri naturale, puternic modificate și artificiale) pe spații/bazine hidrografice în anul 2016

Spații/Bazin hidrografic	Corpuri de apă (nr.)	Substanțe prioritare		Secțiuni monitorizate (nr.)
		Metale prioritare (nr.)	Micropoluanți organici (nr.)	
Someș - Tisa	12	4	22	20
Crișuri	8	0	0	0
Mureș	8	0	20	4
Banat	9	4	6	16
Jiu	16	4	35	6
Olt	7	4	26	5
Argeș-Vedea	18	3	18	4
Buzău-Ialomița	29	4	13	4
Siret	3	4	35	3
Prut- Bârlad	11	4	37	19
Dobrogea - Litoral	22	3	11	14
Total	143	4	37	95

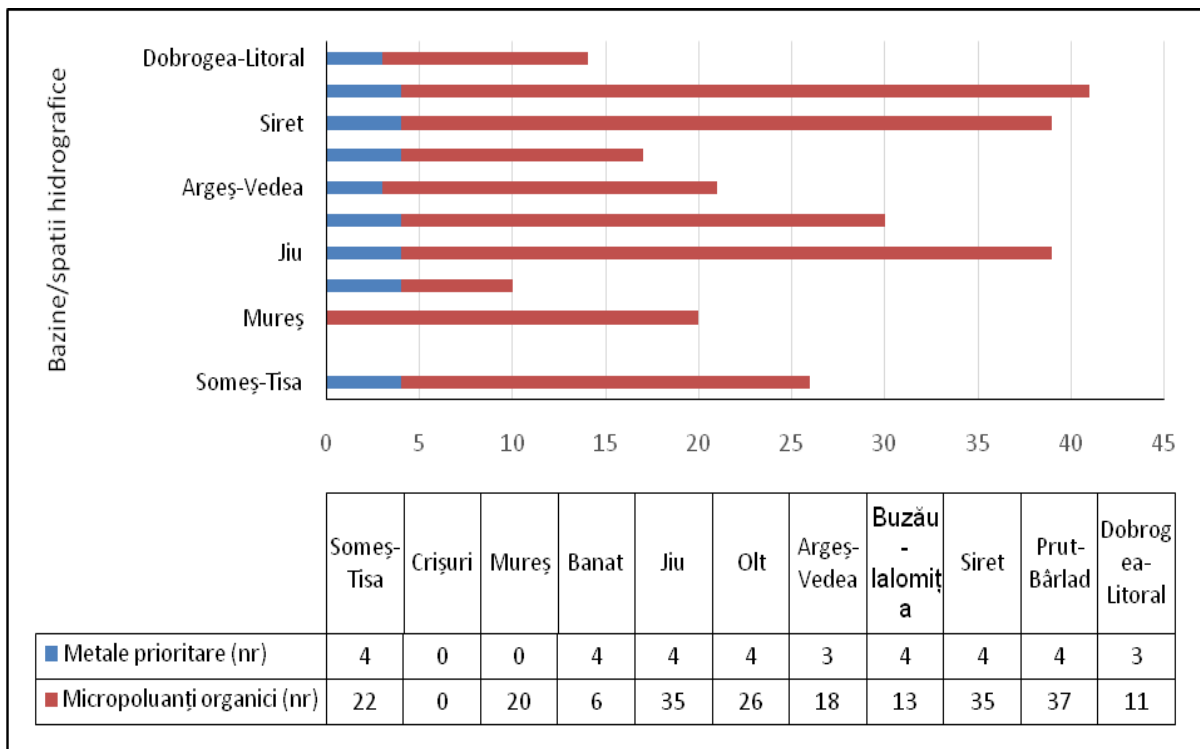


Figura II.2.1.6. Distribuția substanțelor prioritare monitorizate în lacuri (lacuri naturale, puternic modificate și artificiale) pe spații/bazine hidrografice în anul 2016 – mediul de investigare APĂ

✓ **Evoluția secțiunilor de monitorizare cu concentrație mai mare decât SCM**

Tabel II.2.1.5. Ponderea secțiunilor de monitorizare a substanțelor prioritare cu concentrații mai mari decât SCM (%) pentru anul 2016 pe spații/bazine hidrografice

Spații/Bazin hidrografic	Secțiuni de monitorizare (nr)	Secțiuni de monitorizare cu concentrații mai mari decât SCM (nr)	Ponderea secțiunilor de monitorizare cu concentrații mai mari decât SCM (%)
Someș -Tisa	20	0	0.00
Crișuri	0	0	0.00
Mureș	4	0	0.00
Banat	16	0	0.00
Jiu	6	0	0.00
Olt	5	0	0.00
Argeș- Vedea	4	0	0.00
Buzău - Ialomița	4	0	0.00
Siret	3	0	0.00
Prut - Bârlad	19	1	5,26
Dobrogea - Litoral	14	2	14,28
Total	95	3	3,15

Tabel II.2.1.6. Ponderea secțiunilor de monitorizare cu concentrație mai mare decât SCM (%) în perioada 2011 – 2016

Anul	2011	2012	2013	2014	2015	2016
Substanțe prioritare monitorizate (nr.)	34	37	37	37	31	37
Secțiuni de monitorizare (nr.)	110	109	98	92	71	95
Ponderea secțiunilor cu concentrație mai mare decât SCM (%)	13.64	24.77	53.06	11.96	2.81	3.15

II.2.1.3. Calitatea apelor subterane

Directiva Cadru în domeniul Apelor 2000/60/CEE, privind stabilirea cadrului pentru o politică europeană în domeniul apelor, a integrat prevederile directivei apelor subterane într-un ansamblu general menit să asigure protecția calitativă și cantitativă a tuturor resurselor de apă de pe teritoriul Uniunii Europene. Ca urmare a implementării Directivei Cadru a Apei 2000/60/CEE în România, s-a realizat zonarea sistemelor acvifere cu nivel liber și a celor cu nivel sub presiune, fiind delimitate, descrise și caracterizate 142 corpuri de apă subterană, aceasta grupare realizându-se și în scopuri manageriale.

În spațiul hidrografic Someș - Tisa au fost identificate, delimitate și descrise un număr de 15 corpuri de ape subterane, dintre care 3 corpuri sunt transfrontaliere, după cum urmează:

1. ROSO01/ Conul Somesului, Holocen si Pleistocen sup.
2. ROSO02/ R. Iza si Viseu
3. ROSO03/ Depr.Maramures
4. ROSO04/ Mtii Bihor-Vladeasa
5. ROSO06/ Campia Carei
6. ROSO07/ R. Crasna, lunca si terase
7. ROSO08/ Depr. Lapus
8. ROSO09/ Somesul Mare, lunca si terase
9. ROSO10/ Somes Mic, lunca si terase
10. ROSO11/ Somesul superior, lunca si terase
11. ROSO12/ Depr. Baia Mare
12. ROSO13/ Conul Somesului, Pleistocen inf.
13. ROSO14/ Zona Baia Mare
14. ROSO15/ Muntii Rodnei
15. ROSO17/Câmpia Turului superior

Codul corpurilor de ape subterane (ex: ROSO01) are următoarea structură: RO = codul de țară; SO= Direcția Apelor Someș -Tisa; 01= numărul corpului de apă în cadrul Direcției Apelor Someș -Tisa.

Din cele 15 corpuri de ape subterane identificate, 12 aparțin tipului poros, acumulate în depozite de vârstă cuaternară și pannoniană, iar trei corpuri aparțin tipului fisural sau mixt, carsticifisural sau fisural – poros, dezvoltate în depozite de vârstă triasic – cretacică, paleogen-miocen medie și paleogen – cuaternară. Cele mai multe corpuri de apă subterană și anume 9 (ROSO02, ROSO06, ROSO07, ROSO08, ROSO09, ROSO10, ROSO11, ROSO12 și ROSO17) au fost delimitate în zonele de lunci și terase ale diferitelor râuri afluențe Someșului și Tisei fiind dezvoltate în depozite aluvial – proluviale poros permeabile, de vârstă recentă, în special cuaternară. Fiind situate aproape de suprafața terenului, ele au nivel liber. Două corpuri de apă subterană și anume ROSO04 (Munții Bihor – Vlădeasa) și ROSO15 (Munții Rodnei) se dezvoltă în zone montane și sunt de tipul fisural - carstic, fiind dezvoltate în roci dure, calcaroase sau metamorfice. Alte două corpuri și anume ROSO03 (Depresiunea Maramureș) și ROSO14 (Zona Baia Mare), deși sunt sub presiune, sunt cantonate în depozite pannoniene sau mai vechi și au o importanță economică redusă.

Corpurile de apă subterană se clasifică în două clase: bună și slabă, atât pentru starea cantitativă, cât și pentru cea chimică. Pentru evaluarea stării chimice a apelor subterane, concentrațiile determinate în punctele de monitoring stabilite conform Directivei Cadru a Apei se compară cu valorile de prag (TV threshold values) care sunt considerate astfel obiectivele vizate pentru o stare bună a corpului de apă subterană. Pentru nitrați (50mg/l) și pesticide (0,1μg/l individual și 0,5 μg/l total), sunt valori de prag stabilite în standardele europene, după care fiecare țară

membră și-a stabilit valorile de prag pentru celelalte substanțe poluante, având la bază valorile fondului natural (NBL).

Riscul neatingerii obiectivelor de mediu are la bază criteriile calitative și cantitative. Pentru evaluarea riscului calitativ se analizează, mai întâi, numărul și distribuția forajelor monitorizate. La determinarea riscului, din punct de vedere calitativ, s-au avut în vedere următoarele: corpul este considerat la risc, în stare slabă, dacă este poluat în cel puțin 20% din numărul total al punctelor monitorizate.

Cod indicator România: RO 20

Cod indicator AEM: CSI 20

DENUMIRE: NUTRIENȚI ÎN APĂ

DEFINIȚIE: Indicatorul cuantifică azotații prezente în apele subterane și este utilizat pentru a evidenția variațiile geografice ale concentrațiilor acestora și evoluția lor în timp

✓ *Evoluția indicatorului NO³⁻ în apele subterane perioada 2011-2015*

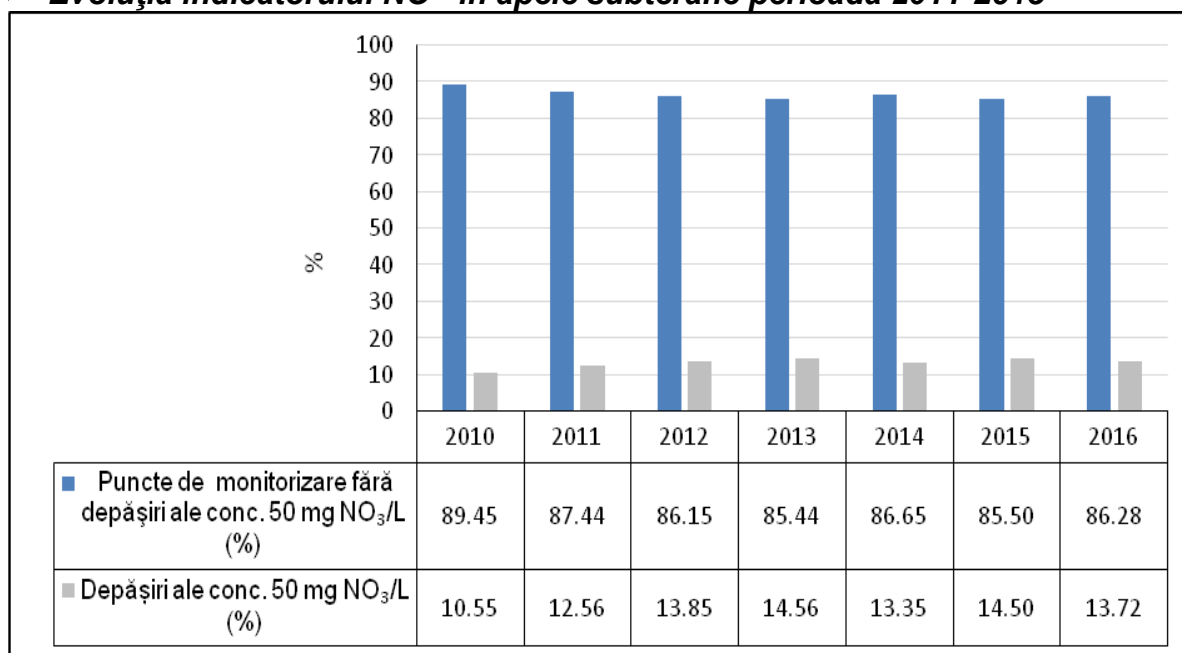


Figura II.2.2.1. Evoluția punctelor de monitorizare cu depășiri ale concentrațiilor de nitrați în perioada 2011-2016 (%)

Analizând evoluția indicatorului se constată o tendință de descreștere a acestuia.

Factorii poluatori majori, care afectează calitatea apei subterane, se pot grupa în următoarele categorii: produse petroliere, produse rezultate din procesele industriale, produse chimice (îngrășăminte, pesticide) utilizate în agricultură, ce provoacă o poluare difuză greu de depistat și prevenit, produse menajere și produse rezultate din zootehnie, metale grele, radioactivitatea, necorelarea creșterii capacităților de producție și a dezvoltării urbane cu modernizarea lucrărilor de

canalizare și realizarea stațiilor de epurare, exploatarea necorespunzătoare a stațiilor de epurare existente, lipsa unui sistem organizat de colectare, depozitare și gestionare a deșeurilor și a nămolurilor de la epurarea apelor industriale uzate.

Cod indicator România: RO 64

Cod indicator AEM: VHS 01

DENUMIRE: PESTICIDELE DIN APELE SUBTERANE

DEFINIȚIE: Indicatorul prezintă concentrația unei substanțe active sau suma concentrațiilor substanțelor active din clasa pesticidelor determinate în apele subterane. Pesticidele solicitate pentru raportare sunt cele enumerate în lista de substanțe prioritare din H.G. nr. 351/2005 privind aprobarea Programului de eliminare treptată a evacuărilor, emisiilor și pierderilor de substanțe prioritare periculoase, modificată și completată prin H.G. nr. 1038/2010.

Poluarea freaticului este cel mai adesea un fenomen aproape ireversibil având consecințe importante asupra folosirii rezervei subterane la alimentarea cu apă în scop potabil, depoluarea surselor de apă din pânza freatică fiind un proces foarte anevoios.

Concentrația de pesticide în apele subterane depinde de următorii factori: natura suprafeței pe care este aplicat, cultura și tipul solului, condițiile meteorologice, natura și rata aplicării, echipamentul utilizat, rata de (bio)degradare în mediu, caracteristicile fizice și chimice ale compusului.

✓ **Informații generale privind monitorizarea pesticidelor din apele subterane, cu specificarea numărului total al corpurilor de apă subterană, pesticidelor monitorizate și punctelor de monitorizare; date specifice anului 2015**

Tabel II.2.2.1. Distribuția numărului punctelor de monitorizare a pesticidelor pe spații/bazine hidrografice în anul 2016

Spații/Bazine hidrografic	Număr corpuri de apă monitorizate	Număr total de puncte de monitorizare	Număr de puncte în care se monitorizează pesticidele	Pesticide monitorizate(nr.)
Someș-Tisa	14	132	1	2

✓ **Ponderea punctelor de monitorizare cu concentrație mai mare de 0,1μg/L din numărul de foraje în care se monitorizează pesticidele pentru anul 2016**

Tabel II.2.2.2. Ponderea punctelor de monitorizare cu concentrație mai mare de 0,1μg/L din numărul de foraje în care se monitorizează pesticidele pentru anul 2016 (%)

Spații/Bazin hidrografic	Număr de puncte în care se monitorizează pesticidele	Puncte de monitorizare cu concentrație mai mare de 0.1 μg/L (nr.)	Puncte de monitorizare cu concentrație mai mare de 0.1μg/L (%)
Someș-Tisa	1	1	100

Corpurile de apă subterană se clasifică în două clase: bună și slabă, atât pentru starea cantitativă, cât și pentru cea chimică. Pentru evaluarea stării chimice a apelor subterane, concentrațiile determinate în punctele de monitoring stabilite conform Directivei Cadru a Apei se compară cu valorile de prag (TV threshold values) care sunt considerate astfel obiectivele vizate pentru o stare bună a corpului de apă subterană. Pentru nitrați (50mg/l) și pesticide (0,1μg/l individual și 0,5 μg/l total), sunt valori de prag stabilite în standardele europene, după care fiecare țară membră și-a stabilit valorile de prag pentru celelalte substanțe poluante, având la bază valorile fondului natural (NBL).

Riscul neatingerii obiectivelor de mediu are la bază criteriile calitative și cantitative. Pentru evaluarea riscului calitativ se analizează, mai întâi, numărul și distribuția forajelor monitorizate. La determinarea riscului, din punct de vedere calitativ, s-au avut în vedere următoarele: corpul este considerat la risc, în stare slabă, dacă este poluat în cel puțin 20% din numărul total al punctelor monitorizate.

II.2.2. Factorii determinanți și presiunile care afectează starea de calitate a apelor

II.2.2.1. Presiuni semnificative asupra resurselor de apă

În conformitate cu Directiva Cadru Apă 2000/60/CE, în cadrul planurilor de management al bazinelor/spațiilor hidrografice au fost considerate presiuni semnificative acelea care au ca rezultat neatingerea obiectivelor de mediu pentru corpul de apă. După modul în care funcționează sistemul de recepție al corpului de apă se poate cunoaște dacă o presiune poate cauza un impact. Această abordare corelată cu lista tuturor presiunilor și cu caracteristicile particulare ale bazinului de recepție conduce la identificarea presiunilor semnificative.

O alternativă este aceea ca înțelegerea conceptuală să fie sintetizată într-un set simplu de reguli care indică direct dacă o presiune este semnificativă. O abordare de acest tip este de a compara magnitudinea presiunii cu un criteriu sau o valoare limită relevantă pentru corpul de apă. În acest sens, Directivele Europene prezintă limitele peste care presiunile pot fi numite semnificative și substanțele și grupele de substanțe care trebuie luate în considerare. Stabilirea presiunilor semnificative stă la baza identificării în continuare a legăturii dintre toate categoriile

de presiuni – obiective – măsuri. S-a avut în vedere analiza presiunilor și a impactului pe baza utilizării conceptului DPSIR (Driver-Pressure-State-Impact-Response – Activitate Antropică-Presiune-Stare-Impact-Răspuns).

Aplicarea setului de criterii a condus la identificarea presiunilor semnificative punctiforme, având în vedere evacuările de ape epurate sau neepurate în resursele de apă de suprafață:

➤ **aglomerările umane** (identificate în conformitate cu cerințele Directivei privind epurarea apelor uzate urbane - Directiva 91/271/EEC), ce au peste 2000 locuitori echivalenți (l.e.) care au sisteme de colectare a apelor uzate cu sau fără stații de epurare și care evacuează în resursele de apă; aglomerările < 2000 l.e. sunt considerate surse semnificative punctiforme dacă au sistem de canalizare centralizat; aglomerările umane cu sistem de canalizare unitar care nu au capacitatea de a colecta și epura amestecul de ape uzate și ape pluviale în perioadele cu ploi intense;

➤ **industria:**

- instalațiile care intră sub incidența Directivei 2010/75/CEE privind emisiile industriale (Directiva IED); unitățile care sunt inventariate în Registrul Poluațiilor Emiși și Transferați (E-PRTR), care sunt relevante pentru factorul de mediu apă;
- unitățile care evacuează substanțe periculoase (lista I și II) și/sau substanțe prioritare peste limitele legislației în vigoare (în conformitate cu cerințele Directivei 2006/11/EC care înlocuiește Directiva 76/464/EEC privind poluarea cauzată de substanțele periculoase evacuate în mediul acvatic al Comunității);
- alte unități care evacuează în resursele de apă și care nu se conformează legislației în vigoare privind factorul de mediu apă;

➤ **agricultura:**

- fermele zootehnice care intră sub incidența Directivei 2010/75/CEE privind emisiile industriale (Directiva IED); unitățile care sunt inventariate în Registrul Poluațiilor Emiși și Transferați (E-PRTR), care sunt relevante pentru factorul de mediu apă;
- fermele care evacuează substanțe periculoase (lista I și II) și/sau substanțe prioritare peste limitele legislației în vigoare (în conformitate cu cerințele Directivei 2006/11/EC care înlocuiește Directiva 76/464/EEC privind poluarea cauzată de substanțele periculoase evacuate în mediul acvatic al Comunității);
- alte unități agricole cu evacuare punctiformă și care nu se conformează legislației în vigoare privind factorul de mediu apă;

În Planul Național de Management al bazinelor/spațiilor hidrografice din România, actualizat și aprobat prin HG nr. 859/2016, au fost inventariate la nivel

național un număr total de 2970 utilizatori de apă care folosesc resursele de apă de suprafață ca receptor al apelor evacuate, din care, ținând seama de criteriile menționate mai sus, au rezultat un număr total de **1409 surse punctiforme potențial semnificative (626 urbane, 563 industriale, 106 agricole și 114 alte presiuni de tipul exploatărilor forestiere, acvacultură, etc.).**

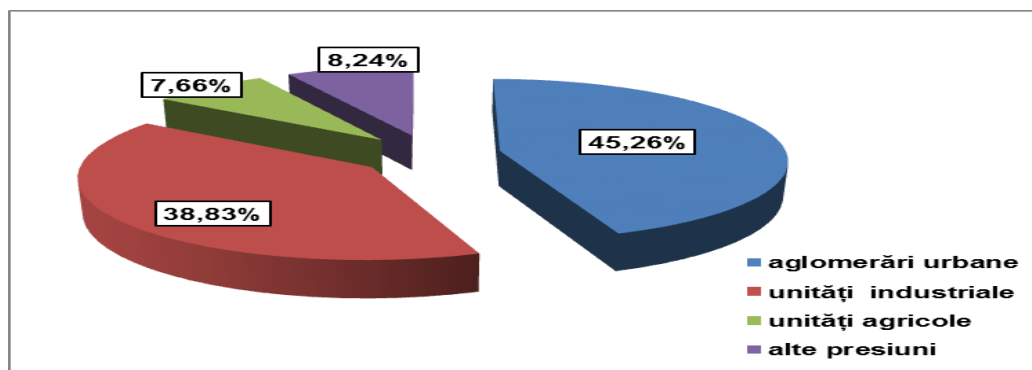


Figura II.2.2.1.1 Ponderea presiunilor punctiforme potențial semnificative

(Sursa datelor: Administrația Națională „Apele Române”, Planul Național de Management aprobat prin HG nr. 859/2016 pentru aprobarea Planului național de management actualizat aferent porțiunii din bazinul hidrografic internațional al fluviului Dunărea care este cuprinsă în teritoriul României)

Se constată că ponderea cea mai mare a presiunilor punctiforme este reprezentată de aglomerări umane, cu cca. 45%, respectiv apele uzate evacuate de la sistemele de colectare și epurare a aglomerărilor urbane.

În ceea ce privește **sursele difuze de poluare semnificativă**, identificate cu referire la modul de utilizare al terenului, se pot menționa:

- aglomerările umane/localitățile care nu au sisteme de colectare a apelor uzate sau sisteme corespunzătoare de colectare și eliminare a nămolului din stațiile de epurare, precum și localitățile care au depozite de deșeuri menajere neconforme;
- fermele agro-zootehnice care nu au sisteme corespunzătoare de stocare/utilizare a dejecțiilor, localitățile identificate ca fiind zone vulnerabile la poluarea cu nitrați din surse agricole, unități care utilizează pesticide și nu se conformează legislației în vigoare, alte unități/activități agricole care pot conduce la emisii difuze semnificative;
- depozitele de materii prime, produse finite, produse auxiliare, stocare de deșeuri neconforme, unități ce produc poluări accidentale difuze, situri industriale abandonate.

Presiunile difuze provenite din activitățile agricole sunt dificil de cuantificat. Totuși, cantitățile de poluanți emise de sursele difuze de poluare pot fi estimate prin aplicarea unor modele matematice. De exemplu, modelul MONERIS (*Modelling Nutrient Emissions in River Systems*) permite estimarea emisiilor de nutrienți (azot și fosfor) luând în considerație șase căi de producere a poluării difuze: scurgerea pe

suprafață, scurgerea din rețele de drenaje, scurgerea subterană, scurgerea din zone impermeabile orășenești, depuneri din atmosferă și eroziunea solului.

Aplicarea modelului MONERIS se realizează la elaborarea fiecărui plan de management, ultimele informații fiind disponibile la nivelul anului 2012. Se precizează că aceste date au fost actualizate pentru al doilea plan de management cu valori din anul 2012, pe baza finalizării aplicării modelului MONERIS la nivel național (în cadrul Districtului internațional al Dunării), cât și la nivel de sub-bazine internaționale (Tisa).

În Figurile II.2.2.1.2 și II.2.2.1.3 se prezintă contribuția modurilor de producere a poluării difuze cu azot și fosfor pentru anul 2012, având în vedere căile prezentate mai sus.

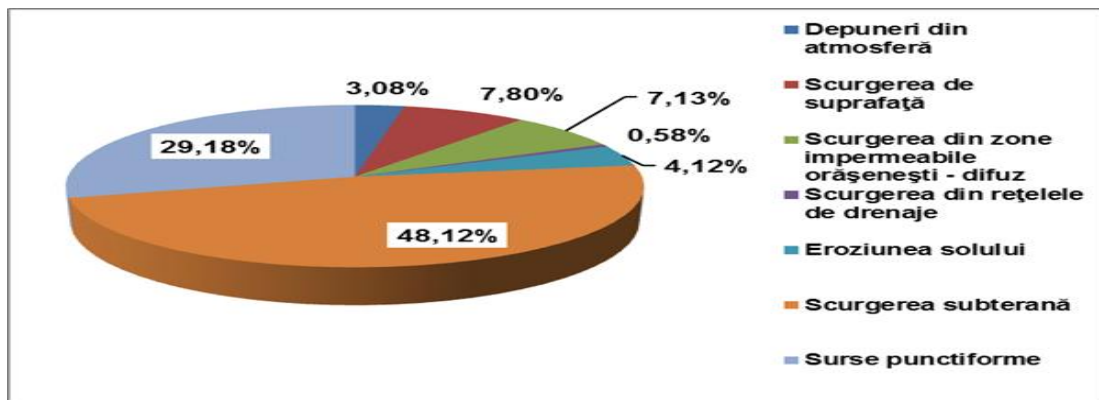


Figura II.2.2.1.2 Moduri (căi) de producere a poluării difuze cu azot

(Sursa datelor: Administrația Națională „Apele Române”, Planul Național de Management aprobat prin HG nr. 859/2016 pentru aprobarea Planului național de management actualizat aferent porțiunii din bazinul hidrografic internațional al fluviului Dunărea care este cuprinsă în teritoriul României)

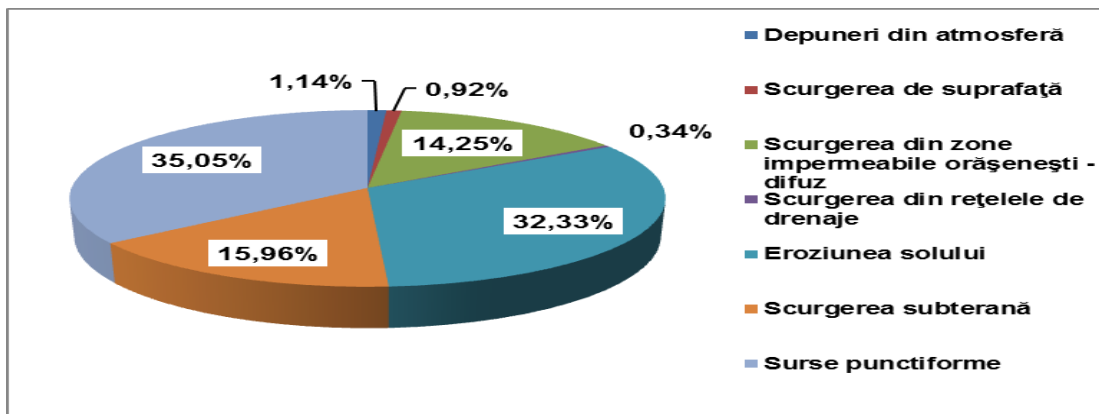


Figura II.2.2.1.3 Moduri (căi) de producere a poluării difuze cu fosfor

(Sursa datelor: Administrația Națională „Apele Române”, Planul Național de Management aprobat prin HG nr. 859/2016 pentru aprobarea Planului național de management actualizat aferent porțiunii din bazinul hidrografic internațional al fluviului Dunărea care este cuprinsă în teritoriul României)

Raportul județean privind starea mediului pentru anul 2016

De asemenea, modelul MONERIS cuantifică contribuția diverselor categorii de surse de poluare la emisia totală de nutrienți. Astfel pentru sursele difuze de poluare, aceste categorii de surse sunt reprezentate de: agricultură, localități (așezări umane), alte surse (ex. depunerea oxizilor de azot din atmosferă), precum și fondul natural. De subliniat este faptul că, modelul MONERIS ia în considerare toate sursele de poluare și nu numai pe acelea identificate ca fiind semnificative.

În Tabelul II.2.2.1.1 se prezintă emisiile de azot și fosfor din surse difuze de poluare, având în vedere aportul fiecărei categorii de surse de poluare.

Tabelul II.2.2.1.1. Emisii de azot și fosfor din diferite surse difuze, anul 2012

Surse difuze de poluare	Emisii de azot		Emisii de fosfor	
	tone	%	tone	%
Agricultură	16295	22,47	2.943,097	55,18
Aglomerări umane	5035	6,94	1.014,474	19,02
Alte surse	37148	51,21	566,124	10,61
Fond natural	14056	19,38	810,124	15,19
Total surse difuze	72.533	100	5.334	100
Emisia difuză medie specifică pe suprafața totală	3,05 kg N/ha		0,22 kg P/ha	
Emisia difuză medie specifică din agricultură pe suprafața agricolă	1,18 kg N/ha		0,21 kg P/ha	

(Sursa datelor: Administrația Națională „Apele Române”, Planul Național de Management aprobat prin HG nr. 859/2016 pentru aprobarea Planului național de management actualizat aferent porțiunii din bazinul hidrografic internațional al fluviului Dunărea care este cuprinsă în teritoriul României)

Se observă că cca. 22% din cantitatea de azot emisă de sursele difuze se datorează activităților agricole și aproximativ 19% din emisia totală difuză de fosfor se datorează localităților/aglomerărilor umane.

Comparativ cu emisiile totale din surse difuze de poluare evaluate în primul Plan Național de management al bazinelor/spațiilor hidrografice (date din anul 2005), se constată o reducere importantă a emisiilor totale de azot (cu cca. 39%) și fosfor (cu cca. 45%), urmare a aplicării în principal de măsuri eficiente și reducerii / închiderii unor activități economice. Astfel, în perioada 2009 - 2012 s-a redus numărul de aglomerări umane fără sisteme de canalizare prin construirea de noi rețele de canalizare și a crescut nivelul de conectare la acestea, iar în agricultură s-au aplicat prevederile Programelor de acțiune pentru protecția apelor împotriva poluării cu nitrați din surse agricole și Codului de bune practici agricole.

La poluarea difuză contribuie un număr total de **5431 presiuni potențial semnificative difuze** pentru corpurile de apă care nu ating obiectivele de mediu, din care:

- 1298 aglomerări mai mari de 2000 l.e. care nu sunt dotate cu sisteme de colectare a apelor uzate (inclusiv aglomerările unde în 75 sisteme de colectare/epurare se produc fenomene de revărsări de ape pe timp ploios);

- 3678 aglomerări mai mici de 2000 l.e. fără sisteme de colectare;

- 263 presiuni semnificative difuze agricole;

- 61 unități industriale și 57 altele (activități piscicole, etc.).

În urmă aplicării procesului de validare a presiunilor potențial semnificative difuze – activități agricole cu atingerea obiectivelor de mediu (starea/potențialul ecologic și starea chimică a corpurilor de apă), s-a identificat un număr de **2048 presiuni semnificative difuze** (1.776 urbane, 263 agricole, 9 industriale).

O altă categorie importantă de presiuni semnificative este cea legată de **presiunile hidromorfologice semnificative**. Modificările caracteristicilor hidromorfologice ale cursurilor de apă (schimbări ale cursurilor naturale, schimbări ale regimului hidrologic, deteriorarea biodiversității acvatice, etc.) provoacă impact asupra mediului acvatic, care poate contribui la neatingerea obiectivelor de mediu ale corpurilor de apă.

În anul 2013, la nivel național s-a identificat un număr de 1960 **presiuni hidromorfologice potențial semnificative**. În urma aplicării procesului de validare a presiunilor potențial semnificative – alterări hidromorfologice cu atingerea obiectivelor de mediu de către corpurile de apă de suprafață, la nivel național s-a identificat un număr de 226 **presiuni hidromorfologice semnificative**.

Concluzionând, în anul 2013 s-a identificat un număr total de **8800 presiuni potențial semnificative**, tipul și ponderea acestora fiind prezentate în *Figura II.2.2.1.4*. Se constată că ponderea cea mai mare a presiunilor potențial semnificative este reprezentată de presiunile difuze - aglomerări umane fără sisteme de colectare și agricultură, precum și de presiunile hidromorfologice.

Potrivit Sintezei calității apei elaborată de Administrația Națională „Apele Române”, la nivel național s-a identificat un număr de **1272 utilizatori de apă ce pot produce poluări accidentale** și care și-au elaborat Planuri proprii de prevenire și combatere a poluărilor accidentale.

În anul 2016, s-au înregistrat **47 poluări accidentale** ale cursurilor de apă de suprafață, preponderent pe râurile interioare: 14 cu produs petrolier (țiței), 18 cu ape uzate neepurate, o poluare cu ape de mină, o poluare cu condiții de oxigenare scăzută, 3 cu substanțe neidentificate, 4 cu substanțe de altă natură și 6 cu deșeuri semisolide. Fenomenele au avut impact local/bazinal, iar datorită duratei reduse, a naturii poluantului, a lungimii tronsonului afectat și a inerției comunităților din structura biocenozelor acvatice, efectele fenomenelor în discuție s-au redus doar la modificarea pe plan local a valorilor indicatorilor fizico-chimici, fără ca pe termen lung acestea să inducă o modificare semnificativă a biodiversității acvatice.

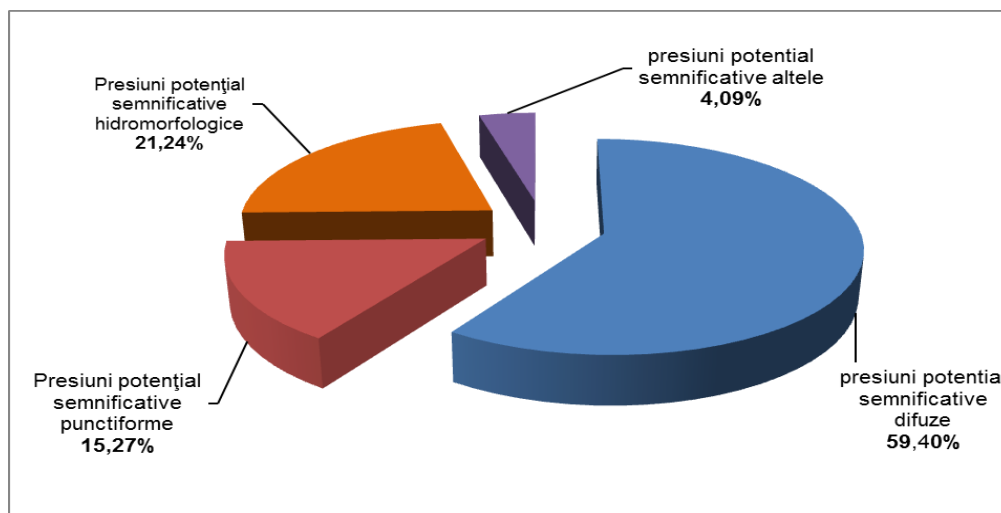


Figura II.2.2.1.4 Ponderea presiunilor potențial semnificative identificate
(Sursa datelor: Administrația Națională „Apele Române”, Planul Național de Management aprobat prin HG nr. 859/2016 pentru aprobarea Planului național de management actualizat aferent porțiunii din bazinul hidrografic internațional al fluviului Dunărea care este cuprinsă în teritoriul României)

În ceea ce privește tipul și mărimea presiunilor antropice care pot afecta **corpurile de apă subterană** (conform Directivei Cadru 2000/60/EC – anexa II – 2.1), se au în vedere:

➤ *surse de poluare punctiforme și difuze:*

- sursele de poluare datorate aglomerărilor umane fără sisteme de colectare și epurare a apelor uzate (menajere, industriale, agricole, etc.) sau fără sisteme corespunzătoare de colectare a deșeurilor;
- surse de poluare difuză determinate de activitățile agricole (ferme agrozootehnice care nu au sisteme corespunzătoare de stocare a gunoierii de grajd, etc) și activitățile industriale prin depozitele de deșeuri neconforme (deșeuri industriale, menajere, din construcții, etc);
- alte activități antropice potențial poluatoare.

Din punct de vedere al impactului asupra stării cantitative a corpurilor de apă subterane, presiunile cantitative sunt considerate captările de apă semnificative, care pot depăși rata naturală de reîncărcare a acviferului.

➤ *prelevări de apă și reîncărcarea corpurilor de apă subterană*

Conform prevederilor DCA, și Anexa II – 2.3, criteriile de selecție a captărilor de apă sunt considerate cele care au în vedere prelevările de apă $>10 \text{ m}^3/\text{zi}$. În România, apa subterană este folosită în general în scopul alimentării cu apă a populației, cât și în scop industrial, agricol, etc. În anul 2013 la nivel național au fost identificate 46 exploatări semnificative de ape subterane, respectiv captări cu debite mai mari sau egale cu 1500 mii m^3/an .

Reîncărcarea acviferelor din România se realizează prin infiltrarea apelor de suprafață și meteorice.

În ceea ce privește balanța prelevări/reîncarcare, care conduce la evaluarea corpului de apă subterană din punct de vedere cantitativ, nu se semnalează probleme deosebite, prelevările fiind inferioare ratei naturale de realimentare.

În primul Plan Național de Management au fost identificate 19 corpuri de apă subterană care nu atingeau starea chimică bună datorită următorilor parametri: azotați și amoniu, pentru care au fost prevăzute excepții de la atingerea obiectivelor până în 2027. Datorită măsurilor luate în primul ciclu de implementare și urmare a evaluării actuale a stării chimice (anul 2015), 128 corpuri de apă subterană sunt în stare chimică bună și 15 sunt în stare chimică slabă.

II.2.2.2. Ape uzate și rețelele de canalizare

Poluarea apelor este un proces de alterare a calității fizice, chimice sau biologice a acesteia, produsă de o activitate umană, în urma căreia apele devin improprie pentru folosință. Se poate spune că o apă poate fi poluată nu numai atunci când ea prezintă modificări vizibile (schimbări de culoare, irizații de produse petroliere, mirosuri neplăcute) ci și atunci când, deși aparent bună, conține, fie și într-o cantitate redusă, substanțe toxice. Poluarea chimică rezultă din deversarea în ape a unor compuși chimici de tipul: nitrați, fosfați și alte substanțe folosite în agricultură; unor reziduuri provenite din industria metalurgică, chimică, a lemnului, celulozei, din topitorii sau a unor substanțe organice (solvenți, coloranți, substanțe biodegradabile provenite din industria alimentară) etc.. Calitatea apelor de suprafață este influențată de evacuările de ape uzate, atunci când acestea nu sunt preepurate sau epurate necorespunzător înainte de evacuarea în emisarii naturali.

În raport cu proveniența lor, apele uzate se clasifică astfel:

- *ape uzate menajere*, sunt cele care se evacuează după ce au fost folosite pentru nevoi gospodărești în locuințe și unități de folosință publică;

- *ape uzate urbane*, definite ca ape uzate menajere sau amestec de ape menajere cu ape uzate industriale și/sau ape meteorice;

- *ape uzate industriale*, cele care sunt evacuate ca urmare a folosirii lor în procese tehnologice de obținere a unor produse finite industriale sau agro-industriale.

Apele uzate urbane sunt definite ca ape uzate menajere sau amestec de ape uzate menajere cu ape uzate industriale (în general provenite din industria agro-alimentară) sunt colectate prin sisteme de canalizare și preluate și epurate în stații de epurare.

Apele uzate neepurate din aglomerările umane (orașe și sate – zonele locuite cele mai concentrate) contribuie la poluarea apelor de suprafață și subterane.

Poluarea se datorează în principal următoarelor aspecte:

- Ratei reduse a racordării populației echivalente la sistemele de colectare și epurare a apelor uzate;
- Funcționării necorespunzătoare a stațiilor de epurare existente;

- Managementului necorespunzător al nămolurilor de la stațiile de epurare (produse secundare ale procesului de epurare a apelor uzate, considerate deșeuri biodegradabile);
- Dezvoltării zonelor urbane fără asigurarea și dotarea cu sisteme și instalații de alimentare cu apă și canalizare, care se reflectă apoi prin evacuările de ape neepurate în emisarii naturali, ceea ce duce la o
- Protecție insuficientă a resurselor de apă.

Calitatea apelor de suprafață este influențată în mod direct de evacuările de ape uzate, neepurate sau insuficient epurate, provenite din surse punctiforme, urbane, industriale și agricole. Impactul acestor surse de poluare asupra receptorilor naturali depinde de debitul apei și de încărcarea acesteia cu substanțe poluante.

✓ Structura apelor uzate evacuate. Substanțe poluante și indicatori de poluare ai apelor uzate

În conformitate cu rezultatele evaluării situației la nivel național, **volumul total evacuat în anul 2016 a fost de 4745,68 milioane m³**, din care 2804,69 mil. m³ (59,09%) reprezintă ape de răcire, ape încadrate la categoria de **ape uzate care nu necesită epurare**.

Situația privind volumele de ape uzate evacuate în perioada 2012 - 2016 este prezentată în Tabelul II.2.2.2.1 și Figura II.2.2.2.1.

Tabel II.2.2.2.1. Volume de ape uzate evacuate la nivel național în receptorii naturali în perioada 2012 - 2016

Anul	Total Evacuat	Nu necesită epurare	Se epurează		Nu se epurează
			Corespunzător	Necorespunzător	
2012	4985141,14	2787700,63	650290,43	881306,72	665843,36
2013	4872641,26	2911880,03	1113315,00	433497,30	413948,93
2014	4784719,64	2845917,86	1039378,07	541982,06	357441,65
2015	4762839,23	2846131,59	1242300,03	336213,33	338194,27
2016	4745681,89	2811834,25	914232,29	705086,32	314529,02

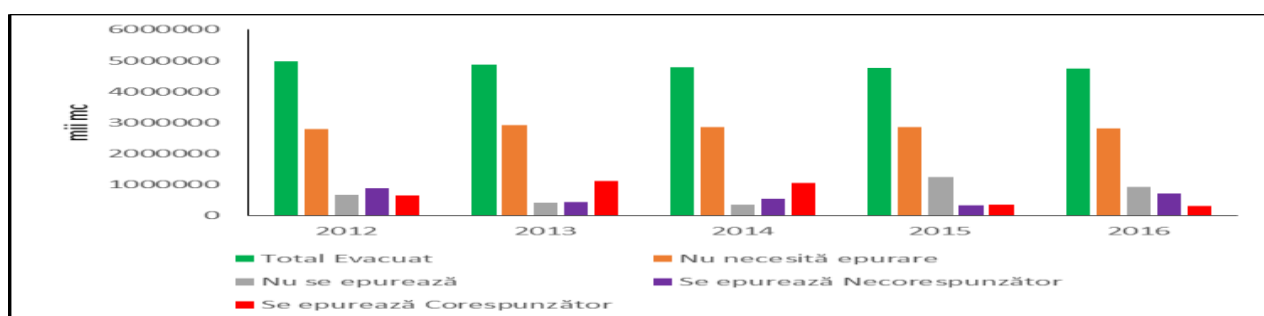


Figura II.2.2.2.1. Volume de ape uzate evacuate la nivel național în receptorii naturali în perioada 2012 - 2016 (mii mc)

(Sursa: Administrația Națională "Apele Române", Sinteza calității apelor din România)

Raportul județean privind starea mediului pentru anul 2016

În ceea ce privește ponderea încărcării principalilor indicatori de calitate din apele uzate evacuate în receptorii naturali, **pe activități din economia națională**, fără a lua în considerare încărcarea aferentă apelor de răcire, situația se prezintă în Tabelul 2.2.2.2.2 și Figura II.2.2.2.2.

Tabel II.2.2.2: Ponderea încărcării principalilor indicatori de calitate din apele uzate evacuate în receptorii naturali în anul 2016 (%)

Principalele activități economice	Ponderea încărcării principalilor indicatori de calitate din apele uzate evacuate în receptorii naturali în anul 2016 (%)						
	CBO5	CCO-Cr	Azot total	Fosfor total	Materii în suspensie	Detergenți sintetici	Substanțe extractibile
Captare și prelucrare apă pentru alimentare pt. populație	76,89	74,05	95,48	96,65	53,16	97,77	76,72
Energie electrică și termică	5,03	5,61	0,08	0,03	18,97	0,02	11,62
Prelucrări chimice	12,57	10,22	0,14	0,82	11,16	0,45	1,90
Ind. Metalurgică și c-ții de mașini	2,19	3,23	0,18	0,12	2,56	0,13	7,01

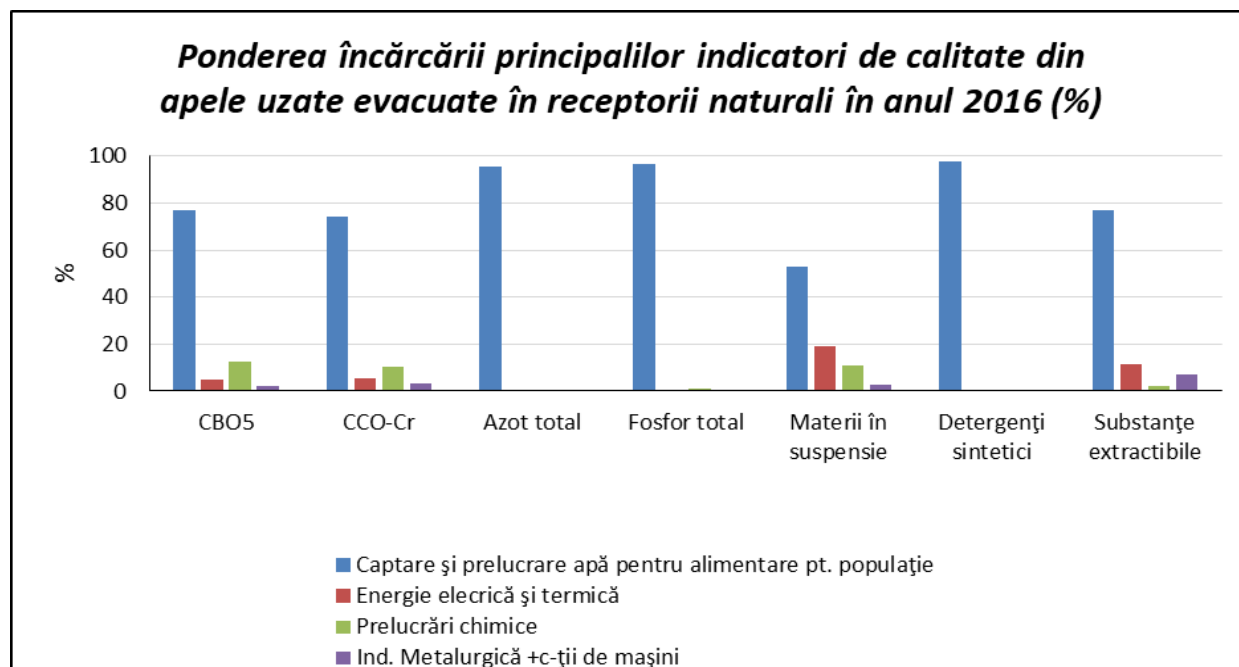


Figura II.2.2.2.2. Ponderea încărcării principalilor indicatori de calitate din apele uzate evacuate în receptorii naturali în anul 2016 (%)

(Sursa: Administrația Națională "Apele Române", Sinteza calității apelor din România)

Statisticile întocmite și prezentate anual în „Sinteza calității apelor din România” dovedesc faptul că cel mai mare impact dintre apele uzate care necesită epurare îl au apele uzate provenite de la aglomerările urbane, în special în ceea ce privește poluarea cu substanțe organice (CBO5 și CCO-Cr) și nutrienți (azot total și fosfor total). Tabele II.2.2.2.3 și II.2.2.2.4, respectiv Figurile II.2.2.2.3 și II.2.2.2.4 evidențiază cele afirmate mai sus.

Tabel II.2.2.2.3. Volumul total de ape uzate urbane evacuate în receptorii naturali în perioada 2012-2016

Anul	Volum ape uzate urbane evacuate în receptorii naturali (milioane m ³ /an)				
	Total	Nu necesită epurare	Corespunzător epurate	Necorespunzător epurate	Nu se epurează
2012	1248,129	1,483	524,769	484,921	236,956
2013	1194,423	3,024	744,003	275,164	172,232
2014	1115,475	3,144	605,266	426,280	80,785
2015	1110,701	0,485	757,153	260,195	93,352
2016	1182,080	0,471	431,128	630,170	120,310

(Sursa: Administrația Națională “Apele Române”, Sinteza calității apelor din România)

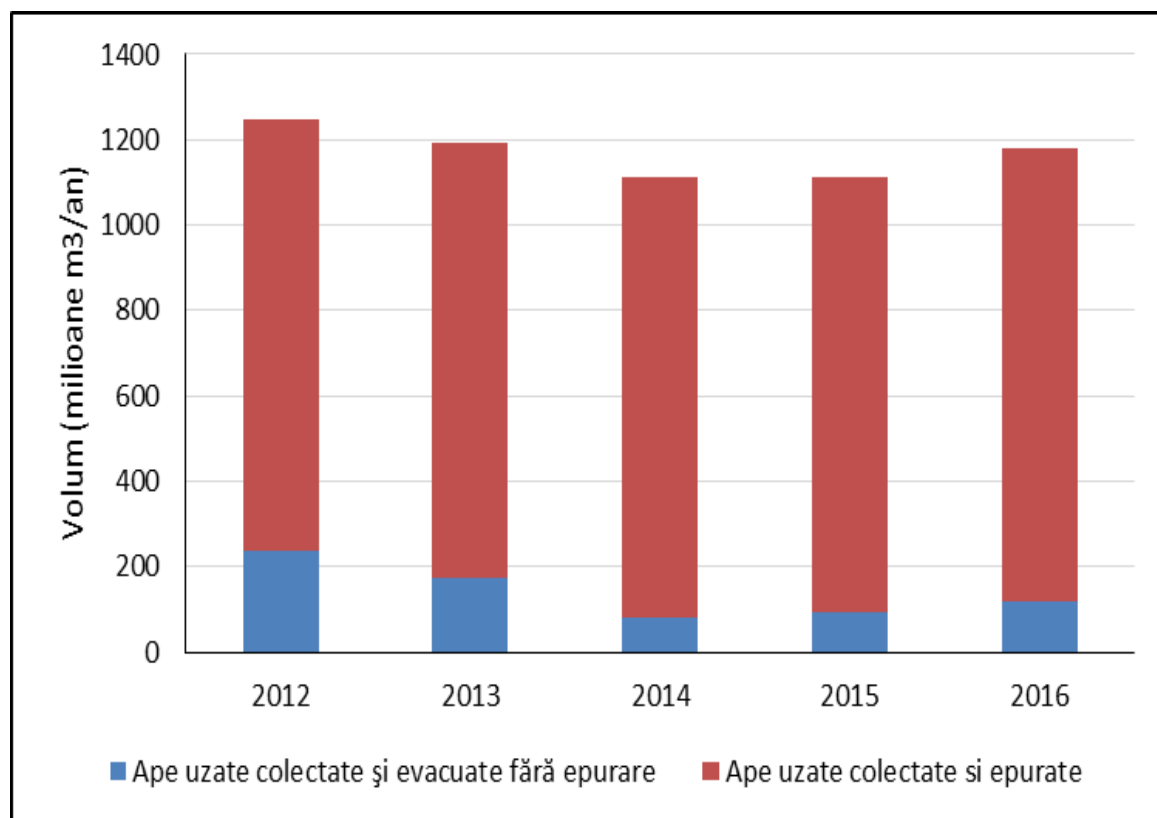


Figura II.2.2.2.3. Evoluția colectării și epurării volumelor de ape uzate urbane evacuate în receptorii naturali în perioada 2012 - 2016

Tabel II.2.2.4: Încărcarea cu poluanți (tone/an) a efluenților evacuați de la aglomerările umane în receptorii naturali

Poluant	Cantitatea de poluanți (tone/an)				
	2012	2013	2014	2015	2016
CBO₅	50810,037	43937,369	38074,606	35593,181	31347,28
CCO-Cr	146309,804	122444,315	108924,82	101351,677	94156,19
Azot total	19712,161	17826,730	15418,365	13834,495	13865,29
Fosfor total	2613,188	2163,655	1925,310	1797,224	1767,18
Materii în suspensie	76446,173	59907,891	54456,526	47616,869	55738,90
Detergenți sintetici	1205,611	1049,928	1060,283	904,564	678,45
Substanțe extractibile	11465,636	10259,991	9357,283	7624,838	5823,16

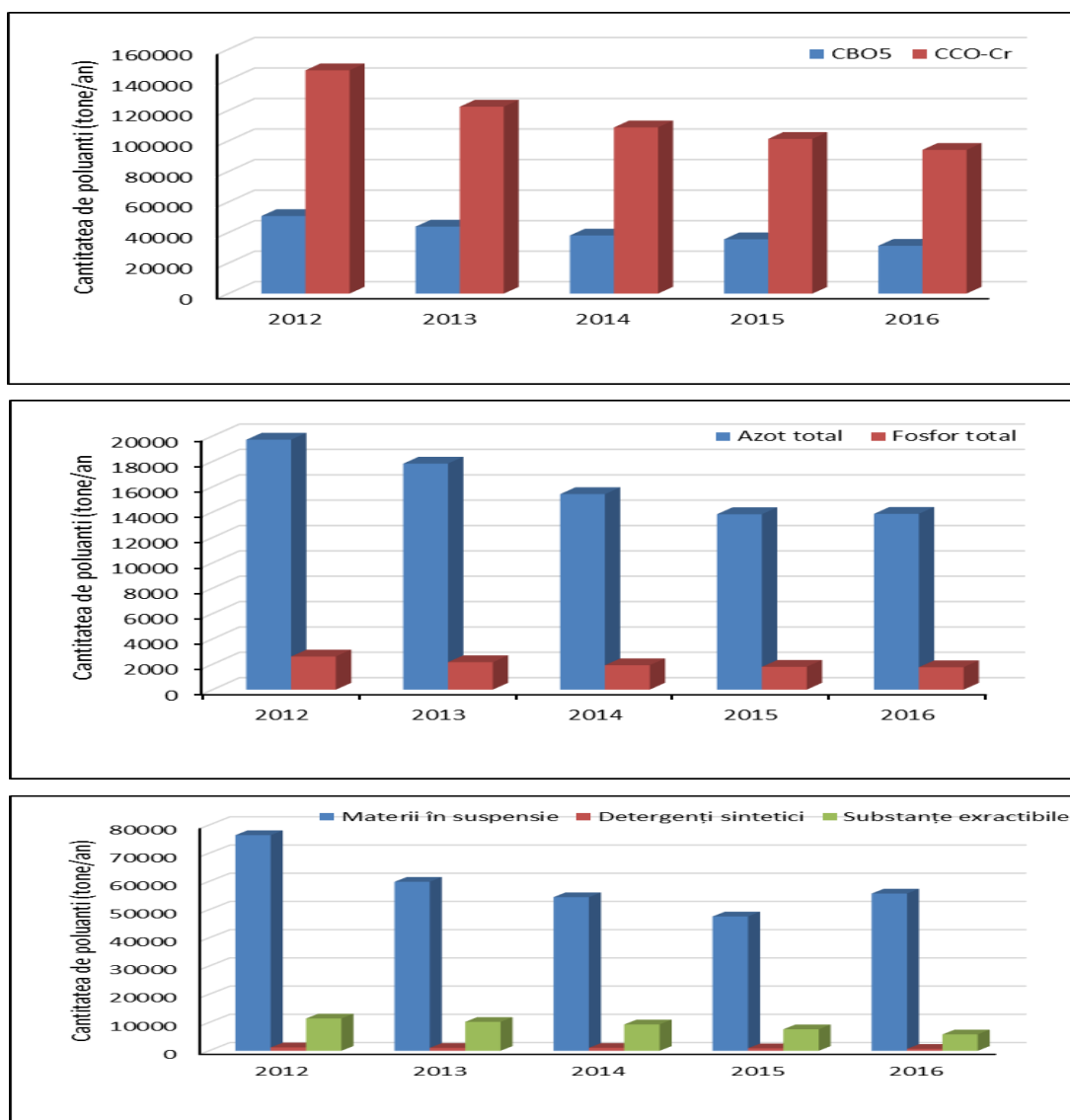


Figura II.2.2.4. Evoluții privind încărcarea cu poluanți a apelor uzate evacuate în resursele de apă în perioada 2012 – 2016

(Sursa: Administrația Națională "Apele Române", Sinteza calității apelor din România)

✓ Nivelul de colectare și epurare a apelor uzate urbane

Apele uzate menajere și industriale exercită o presiune semnificativă asupra mediului acvatic, datorită încărcărilor cu materii organice, nutrienți și substanțe periculoase. Având în vedere procentul mare al populației care locuiește în aglomerări urbane, o parte semnificativă a apelor uzate este colectată prin intermediul sistemelor de canalizare și transportate la stațiile de epurare. Nivelul de epurare, înainte de evacuare, și starea apelor receptoare determină intensitatea impactului asupra ecosistemelor acvatice.

Respectarea prevederilor Directivei privind epurarea apelor uzate urbane (91/271/CEE), modificată și completată de Directiva 98/15/EC în 27 februarie 1998, respectiv a tipurilor de procese de epurare aplicate, sunt considerate indicatori reprezentativi pentru nivelul de îndepărtare a poluanților din apele uzate și pentru îmbunătățirea potențială a mediului acvatic.

Progresul politicilor aplicate pentru reducerea poluării mediului acvatic cauzată de evacuarea apelor uzate se poate evidenția prin tendințele și procentul de populație conectată la stațiile de epurare (primare, secundare și terțiare) a apelor uzate orășenești.

Potrivit Institutului Național de Statistică, în anul 2015, un număr de 9.433.992 locuitori aveau locuințele conectate la sistemele de canalizare, aceștia reprezentând 47,48% din populația României. În ceea ce privește epurarea apelor uzate, populația cu locuințele conectate la sistemele de canalizare prevăzute cu stații de epurare a fost de 9.052.115 persoane, reprezentând 45,56% din populația țării. De asemenea, gradele de racordare al populației la sistemele de colectare și epurare a apelor uzate diferențiate pe nivele de epurare sunt prezentate în Figura II.2.2.2.5.

Evoluția gradului de racordare al populației la sistemele de colectare și epurare a apelor uzate în funcție de tipul procesului de epurare aplicat (Figura II.2.2.2.6) indică o creștere constantă a numărului populației care beneficiază de servicii de apă uzată, consecință a extinderii și construirii infrastructurii aferente. Se observă că în ultima perioadă a crescut îndeosebi proporția de sisteme de colectare cu epurare terțiară. Epurarea primară (mecanică) înlătură o parte a materiilor solide în suspensie (cca. 40-70%), în timp ce epurarea secundară (biologică) utilizează micro-organisme aerobe și/sau anaerobe pentru a descompune o mare parte a substanțelor organice (cca. 50-80%), a îndepărta amoniul (cca. 75%) și pentru a reține o parte din nutrienți (cca. 20-30%). Epurarea terțiară (avansată) înlătură eficient materiile organice, compușii cu fosfor și compușii cu azot.

De asemenea, eficiența programelor naționale privind epurarea apelor uzate, eficiența politicilor existente de reducere a evacuărilor de nutrienți și substanțe organice se evaluează prin stadiul implementării cerințelor Directivei 91/271/CEE privind epurarea apelor uzate, modificată prin Directiva 98/15/CE. Țintele propuse pentru implementarea prevederilor Directivei 91/271/CEE, 98/15/CE și 2000/60/CE sunt:

- creșterea gradului de racordare al aglomerărilor umane cu mai mult de 2.000 I.e. la sistemele de canalizare prin extinderea rețelelor de canalizare (de la 69,1% din locuitorii echivalenți racordați în 2013, până la 80,2% în 2015 și 100% în 2018);
- creșterea gradului de racordare al aglomerărilor umane cu mai mult de 2.000 I.e. la sistemele de epurare prin construirea de noi stații de epurare a apelor uzate și prin reabilitarea și modernizarea celor existente, pentru a realiza o acoperire de 60,6% I.e. în 2013, 76,7% I.e. în 2015 și 100% I.e. în 2018.

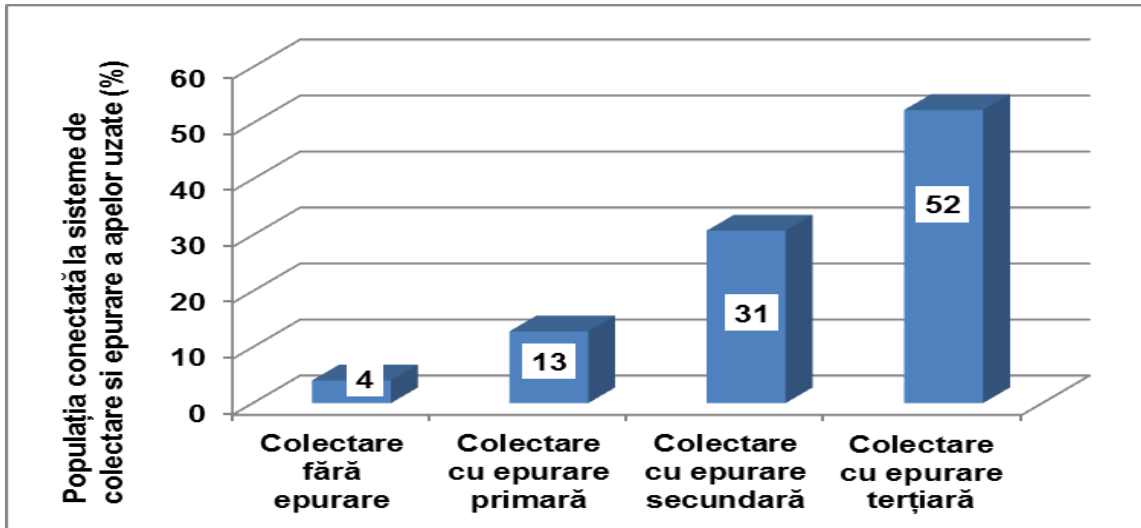


Figura II.2.2.2.5 Gradul de racordare al populației la sisteme de colectare și epurare a apelor uzate, în anul 2015

(Sursa: Institutul Național de statistică, www.insse.ro)

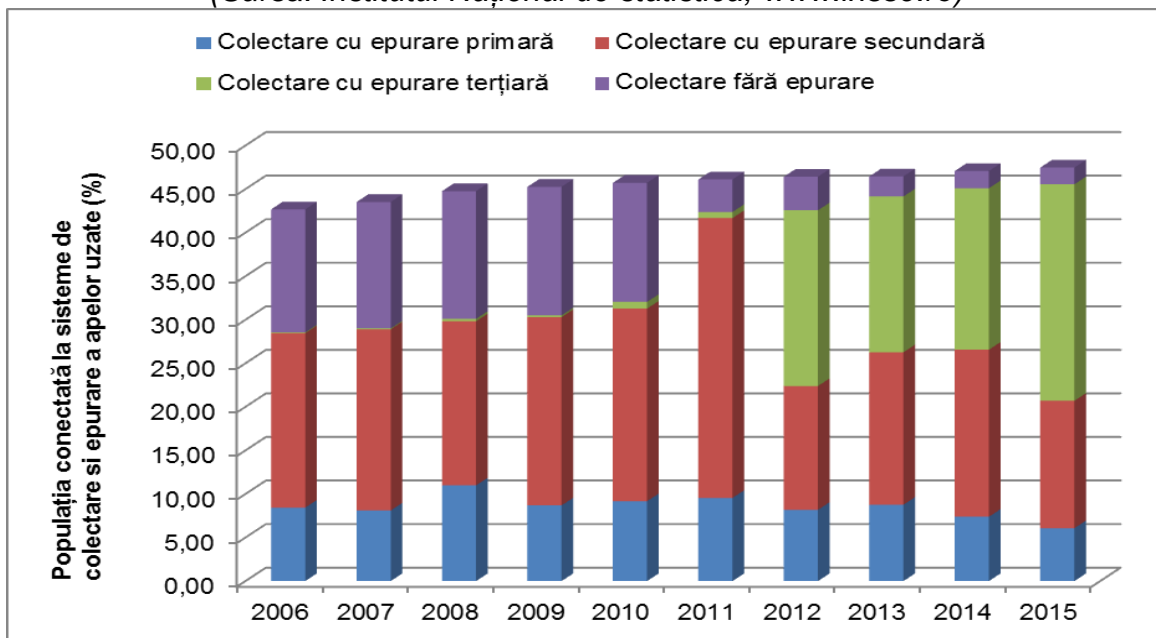


Figura II.2.2.2.6 Gradul de colectare

(Sursa: Institutul Național de statistică, www.insse.ro)

În calitate de țară membră a Uniunii Europene, România este obligată să își îmbunătățească calitatea factorilor de mediu și să îndeplinească cerințele Acquis-ului european. În acest scop, România a adoptat o serie de Planuri și Programe de acțiune atât la nivel național cât și local, toate în concordanță cu Documentul de Poziție al României din Tratatul de Aderare, cap. 22, cele mai importante fiind: Planul de Dezvoltare Națională, Cadrul Național de referință pentru perioada de programare 2007-2013, Planul Național de implementare al Directivei 91/271/CEE privind epurarea apelor uzate orășenești, modificată prin Directiva 98/15/CE, și Programul Operațional Sectorial de Mediu. De asemenea, la nivel regional au fost elaborate Planuri pentru Protecția Mediului, iar la nivel local toți agenții economici au fost obligați să elaboreze și să implementeze planuri de conformare.

Directivele privind epurarea apelor uzate (91/271/CEE și 98/15/CE) au ca scop protejarea mediului împotriva efectelor adverse ale evacuărilor de ape uzate urbane și prevăd standarde/niveluri de epurare care trebuie atinse înainte de evacuarea acestor ape în receptori. În acest sens, directivele solicită statelor membre să asigure:

- sisteme de colectare și epurare secundară pentru toate aglomerările cu peste 2.000 de locuitori echivalenți (l.e.) care au evacuare directă în resursele de apă;
- sisteme de colectare și epurare terțiară pentru toate aglomerările cu peste 10.000 l.e. care au evacuare în resursele de apă considerate zone sensibile.

Având în vedere atât poziționarea României în bazinul hidrografic al fluviului Dunărea și bazinul Mării Negre, cât și necesitatea protecției mediului în aceste zone, România a declarat întregul său teritoriu ca zonă sensibilă. Această decizie se concretizează în faptul că toate aglomerările cu mai mult de 10.000 locuitori echivalenți trebuie să asigure o infrastructură pentru epurarea apelor uzate urbane care să permită epurarea avansată, mai ales în ceea ce privește nutrienții (azot total și fosfor total). În ceea ce privește epurarea secundară (treaptă biologică), aplicarea acesteia este o regulă generală pentru aglomerările mai mici de 10.000 locuitori echivalenți.

Diminuarea poluării generate de diverse surse punctiforme și difuze (în principal urbane, industriale și agricole) realizată ca urmare a implementării Directivelor privind epurarea apelor uzate urbane și a Directivei IPPC/IED trebuie considerate parte integrantă a programelor de măsuri pentru atingerea obiectivelor de mediu prevăzute în Directiva Cadru a Apei (2000/60/CE), care are ca scop atingerea până în 2015 a stării chimice și ecologice bune pentru toate corpurile de apă.

Directivele privind epurarea apelor uzate au fost transpuse integral în legislația românească prin HG nr.352/2005 privind modificarea și completarea HG nr. 188/2002 pentru aprobarea unor norme privind condițiile de descărcare în mediul acvatic a apelor uzate. Astfel, au fost introduse în legislația românească inclusiv cerințele privind conformarea cu termenele de tranziție negociate pentru sistemele

de colectare și epurare (asumate de România prin Tratatul de Aderare, Cap. 22 - Mediu, Calitatea apei), precum și statutul de zonă sensibilă pentru întregul teritoriu al României. HG nr. 352/2005 include trei normative tehnice privind: colectarea, epurarea și evacuarea apelor uzate orășenești (NTPA 011), condițiile de evacuare a apelor uzate în rețelele de canalizare ale localităților și direct în stațiile de epurare (NTPA 002) și limitele de încărcare cu poluanți a apelor uzate industriale și orășenești la evacuarea în receptorii naturali (NTPA 001).

Din datele Administrației Naționale “Apele Române”, referitoare la lucrările privind infrastructura de apă/apă uzată, la nivel național, nivelele de colectare și epurare a încărcării organice biodegradabile (exprimat în %) din aglomerările umane cu mai mult de 2.000 I.e. a crescut în ultimii ani. În anul 2016, valorile nivelelor de colectare și epurare a încărcării organice biodegradabile au fost de 65,83% pentru colectarea apelor uzate, respectiv 60,91% pentru epurarea apelor uzate

Conform raportului realizat de Administrația Națională “Apele Române”, în aglomerările umane mai mari de 2000 I.e., gradul de racordare la sistemul de colectare a apelor uzate a înregistrat o creștere de cca. 18% la sfârșitul anului 2016 față de anul 2007 (Figura II.2.2.2.7). În ceea ce privește gradul de conectare la stațiile de epurare urbane, acesta a crescut cu cca. 22% în perioada 2007- 2016.

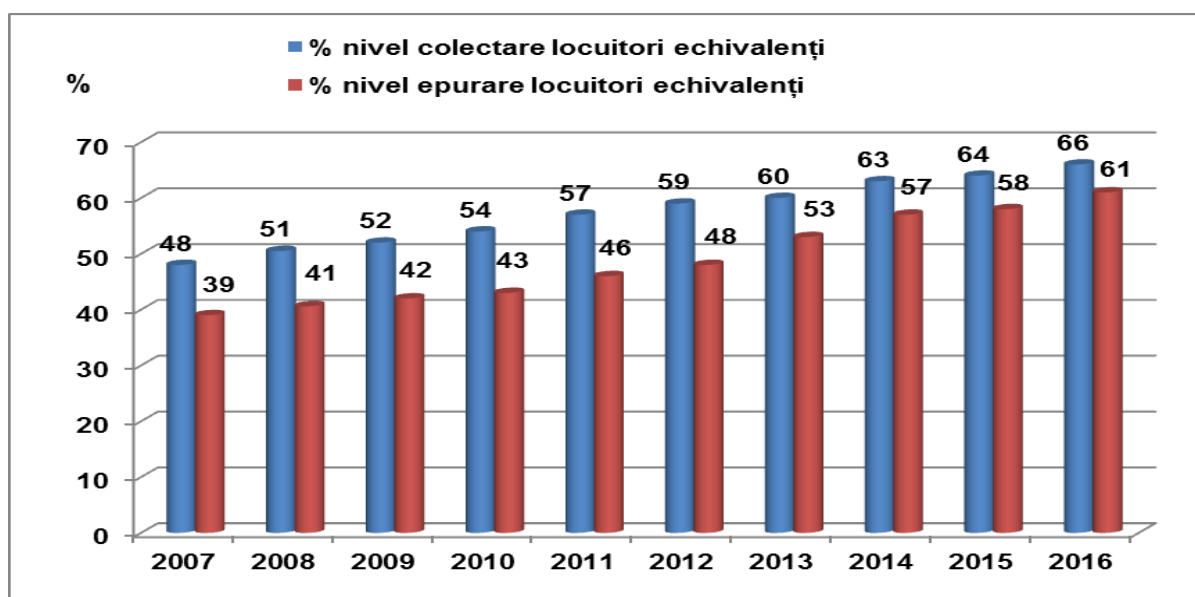


Figura II.2.2.2.7 Evoluția nivelelor de colectare și epurare (%) a încărcărilor organice biodegradabile (I.e.) a apelor uzate la nivel național în perioada 2007-2016

(Sursa: Administrația Națională “Apele Române”, raport „Stadiul realizării lucrărilor pentru epurarea apelor uzate urbane și a capacităților în execuție și puse în funcțiune pentru aglomerări umane”)

La nivel de județe (Figura II.2.2.2.8), cele mai ridicate grade de racordare la rețele de canalizare (peste 80%) sunt identificate în județele: Bacău, Constanța, Hunedoare, Sibiu și aglomerarea București, iar la polul opus (sub 30%) se află județele Călărași, Giurgiu și Dâmbovița. Referitor la gradele de racordare la stațiile

de epurare, situația este următoarea: în județele Constanța, Hunedoara și Sibiu s-au înregistrat valori de peste 80%, iar în județele Călărași, Giurgiu și Dâmbovița, valori mai mici de 30%. Situația dotării aglomerărilor umane cu sisteme de colectare și epurare este prezentată în Figura II.2.2.2.9, respectiv Figura II.2.2.2.10.

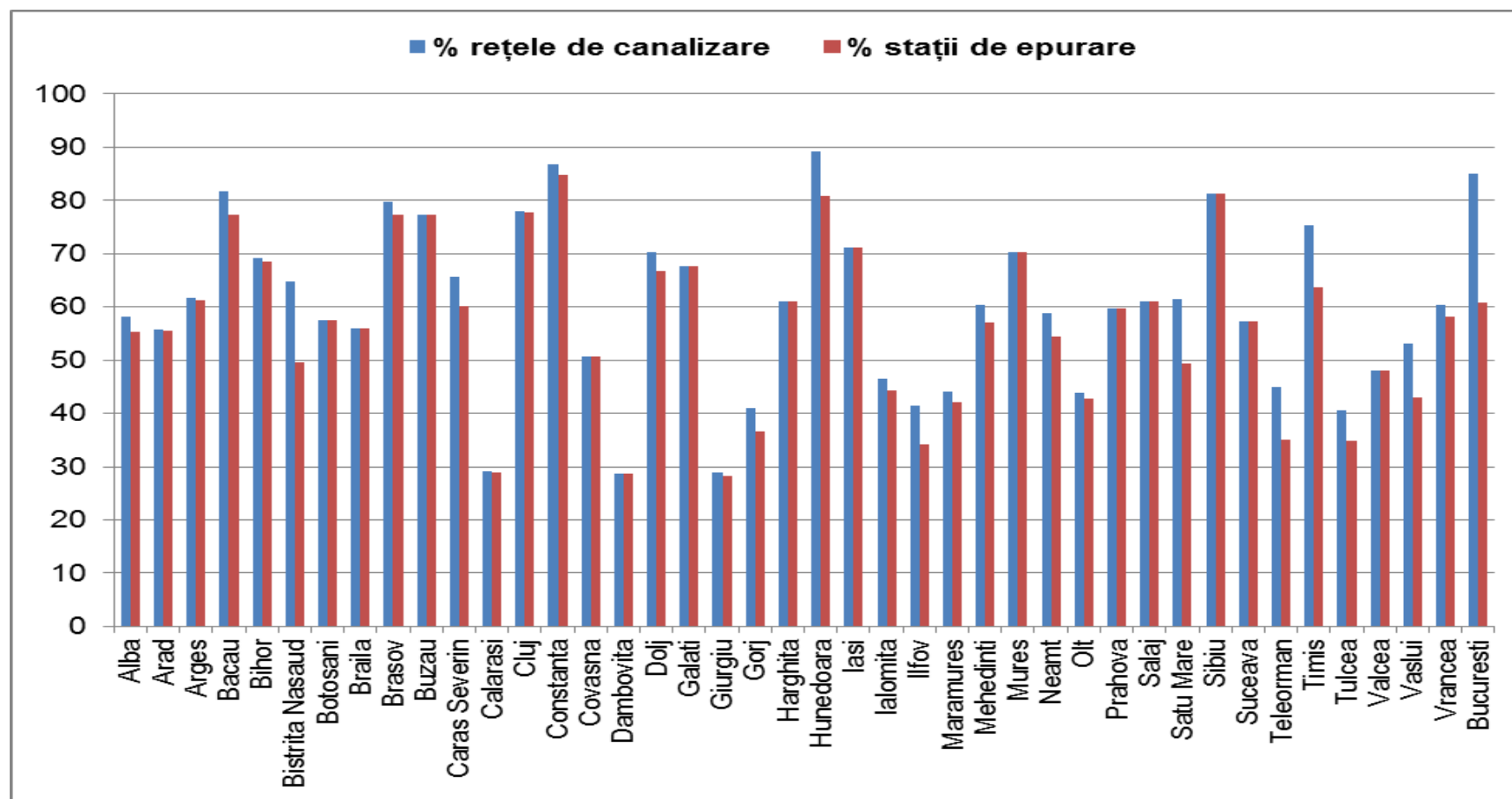


Figura II.2.2.2.8 Situația la nivel de județe a colectării și epurării încărcării biodegradabile din apele uzate (l.e.) de la aglomerările umane cu mai mult de 2000 l.e. , în anul 2016

(Sursa: Administrația Națională "Apele Române", raport „Stadiul realizării lucrărilor pentru epurarea apelor uzate urbane și a capacităților în execuție și puse în funcțiune pentru aglomerări umane” în anul 2016)

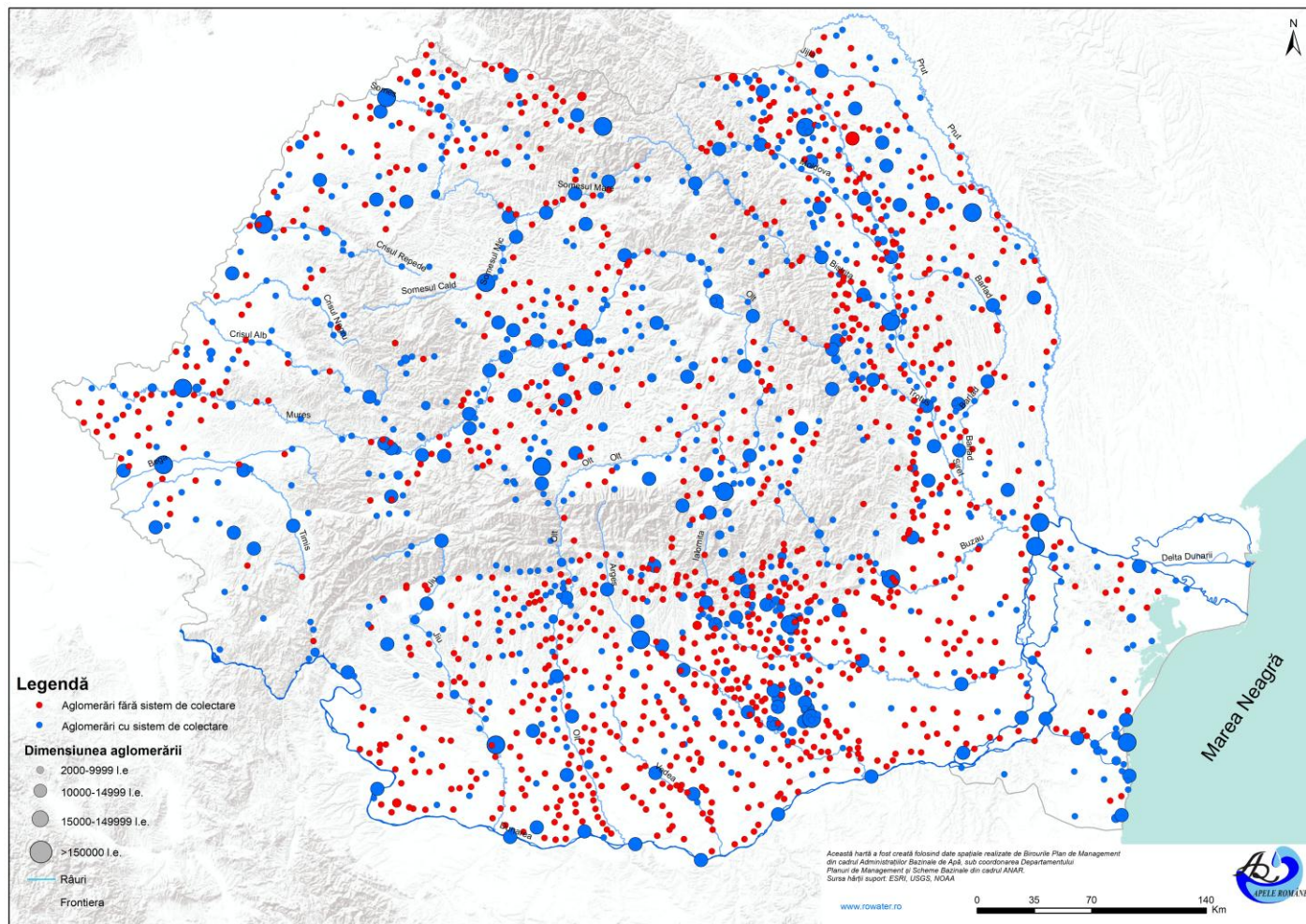


Figura II.2.2.2.9 Aglomerări umane (>2.000 I.e.) și gradul de acoperire cu sisteme de epurare în anul 2016
(Sursa: Administrația Națională „Apele Române”, raport „Stadiul realizării lucrărilor pentru epurarea apelor uzate urbane și a capacităților în execuție și puse în funcțiune pentru aglomerări umane” în anul 2016)

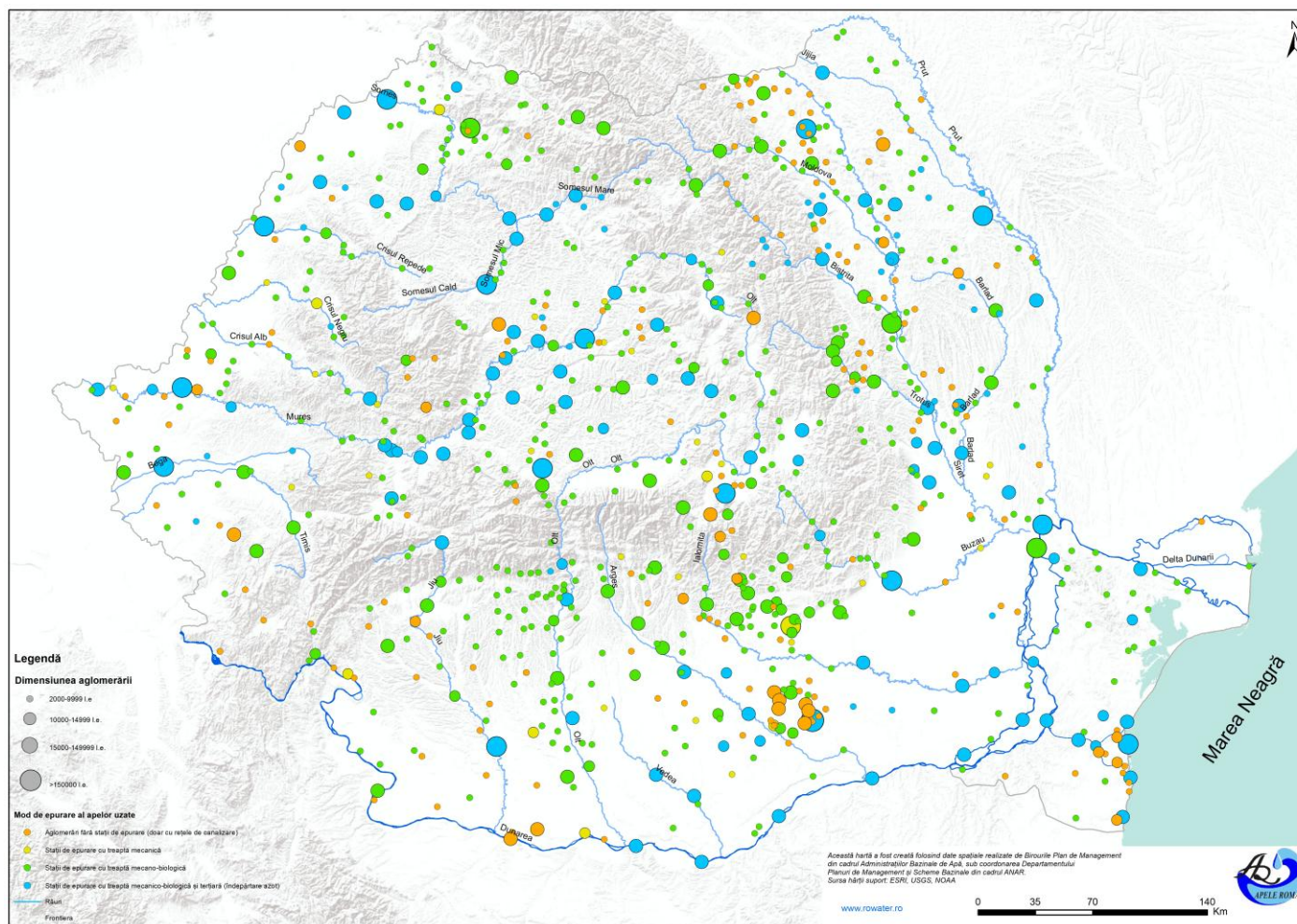


Figura II.2.2.2.10 Aglomerări umane (>2.000 I.e.) și gradul de acoperire cu sisteme de epurare în anul 2016
(Sursa: Administrația Națională "Apele Române", raport „Stadiul realizării lucrărilor pentru epurarea apelor uzate urbane și a capacităților în execuție și puse în funcțiune pentru aglomerări umane” în anul 2016)

Raportul județean privind starea mediului pentru anul 2016

În ceea ce privește profilul de activitate, majoritatea unităților agro-industriale se încadrează în domeniile de industrializare a cărnii și laptelui, fabricarea băuturilor alcoolice și răcoritoare, fabricarea produselor pe bază de legume și fructe și fabricarea zahărului (Figura II.2.2.2.11). Cea mai mare pondere procentuală a încărcării biodegradabile produsă de unitățile industriale agro-alimentare cu mai mult de 4000 l.e. la evacuare în resursele de apă a fost identificată pentru industria cărnii (cca. 68%), iar unitățile de fabricare și imbuteliere a băuturilor nealcoolice și-au redus ponderea (au fost închise sau nu se mai încadrează în prevederile Directivei, prin reducerea producției și neîncadrarea la peste 4000 l.e.).

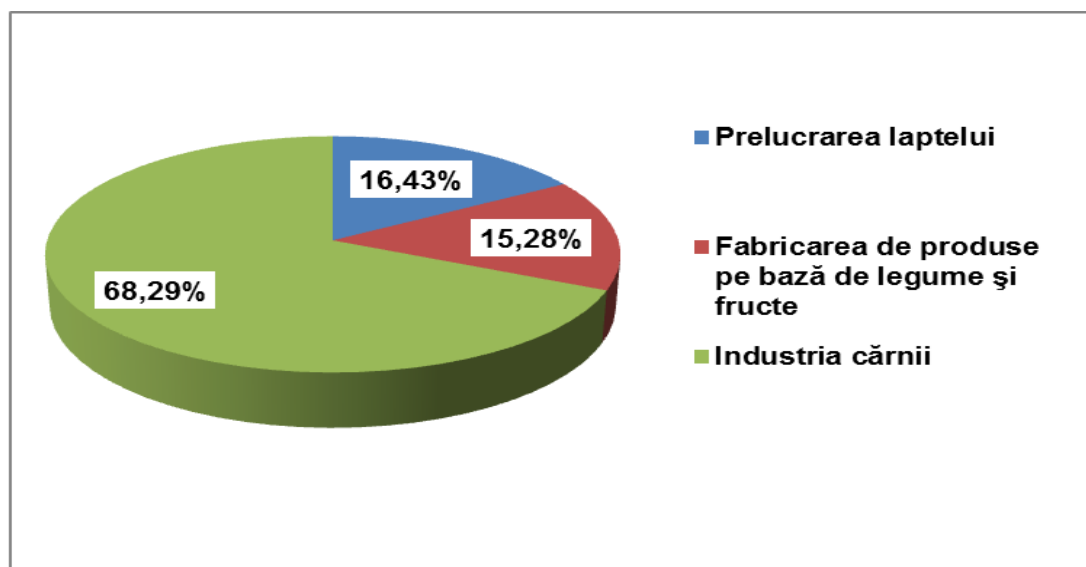


Figura II.2.2.2.11 Pondere procentuală a încărcării biodegradabile produsă de unitățile industriale agro-alimentare

(Sursa: Administrația Națională "Apele Române", raport „Stadiul realizării lucrărilor pentru epurarea apelor uzate urbane și a capacităților în execuție și puse în funcțiune pentru aglomerări umane” în anul 2016)

Implementarea cerințelor Directivei 91/271/CEE privind epurarea apelor uzate urbane va conduce implicit și la creșterea semnificativă a volumului de nămol rezultat de la stațiile de epurare a apelor uzate urbane. Din situația furnizată de Institutul Național de Statistică privind gestionarea nămolurilor din stațiile de epurare urbane la nivelul anului 2015 (Tabel II.2.2.2.5) se observă că, din cantitatea totală de nămol generată în stațiile de epurare cca. 10,64% a fost utilizată în agricultură.

Conform primului Plan Național de Management al bazinelor/spațiilor hidrografice din România (elaborat în 2009), s-a estimat că la sfârșitul perioadei de conformare (anul 2018) se va obține o cantitate de nămol de cca. 520.850 tone substanță uscată/an față de cca. 172.529 tone substanță uscată/an obținute în anul 2007 (Figura II.2.2.2.12). Această prognoză corespunde situației planificate privind

Raportul județean privind starea mediului pentru anul 2016

conformarea aglomerărilor în anul 2004, potrivit Planului Național de implementare al Directivei 91/271/CEE privind epurarea apelor uzate urbane.

Tabel II.2.2.2.5 Utilizarea la nivel național a nămolului de la stațiile de epurare urbane în anul 2015

Utilizări ale nămolului	Cantitate nămol (milioane tone s.u./an)
Cantitate totală produsă	210,45
Cantitate totală eliminată, din care:	208,16
Utilizare în agricultură	10,64
Compostare și alte aplicații	0
Depozitare	155,81
Evacuare în mare	0,3
Incinerare	0,5
Altele	40,91

(Sursa datelor: Institutul Național de Statistică, Baza de date TEMPO online., www.insse.ro)

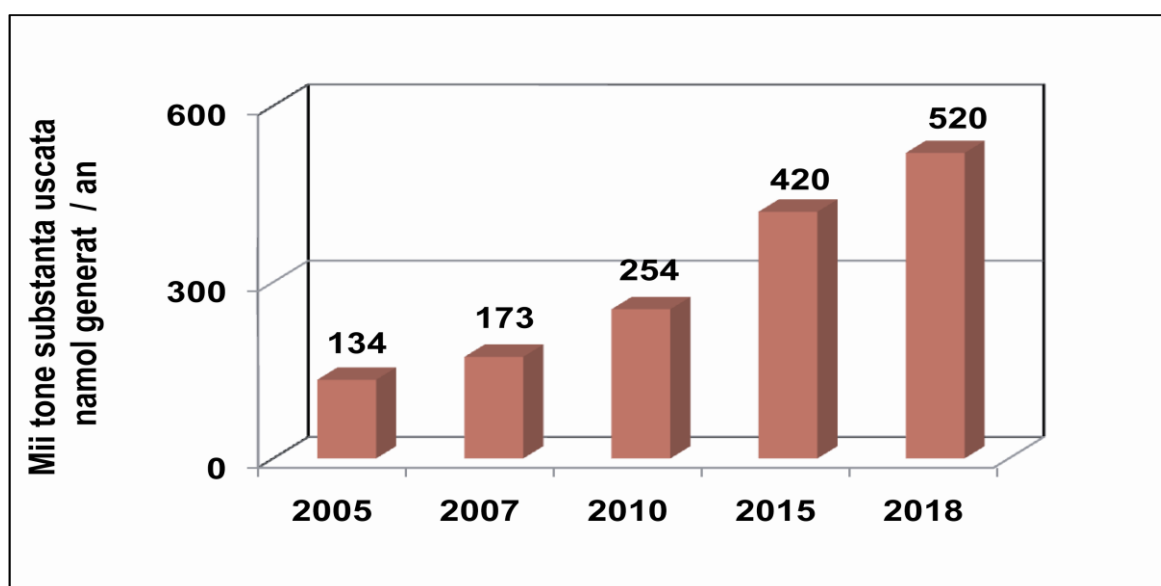


Figura II.2.2.2.12 Evoluția cantităților de nămol generate de stațiile de epurare

(Sursa: Administrația Națională "Apele Române", Planul Național de Management al bazinelor/spațiilor hidrografice din România aprobat prin HG nr. 80/2011)

Raportul județean privind starea mediului pentru anul 2016

În Strategia națională de gestionare a nămolurilor de epurare, elaborată în cadrul unui proiect european și aflată în curs de aprobare, oferă un cadru pentru planificarea și implementarea măsurilor pentru gestionarea volumelor în creștere de nămol de la stațiile de epurare urbane existente, reabilite și noi din România. Cantitățile viitoare estimate de nămol produs au fost evaluate conform Figurii II.2.2.2.13. Această prognoză corespunde situației planificate privind conformarea aglomerărilor la nivelul anului 2011, având în vedere modificările produse în delimitarea aglomerărilor umane și a tipului de epurare necesar pentru conformare.

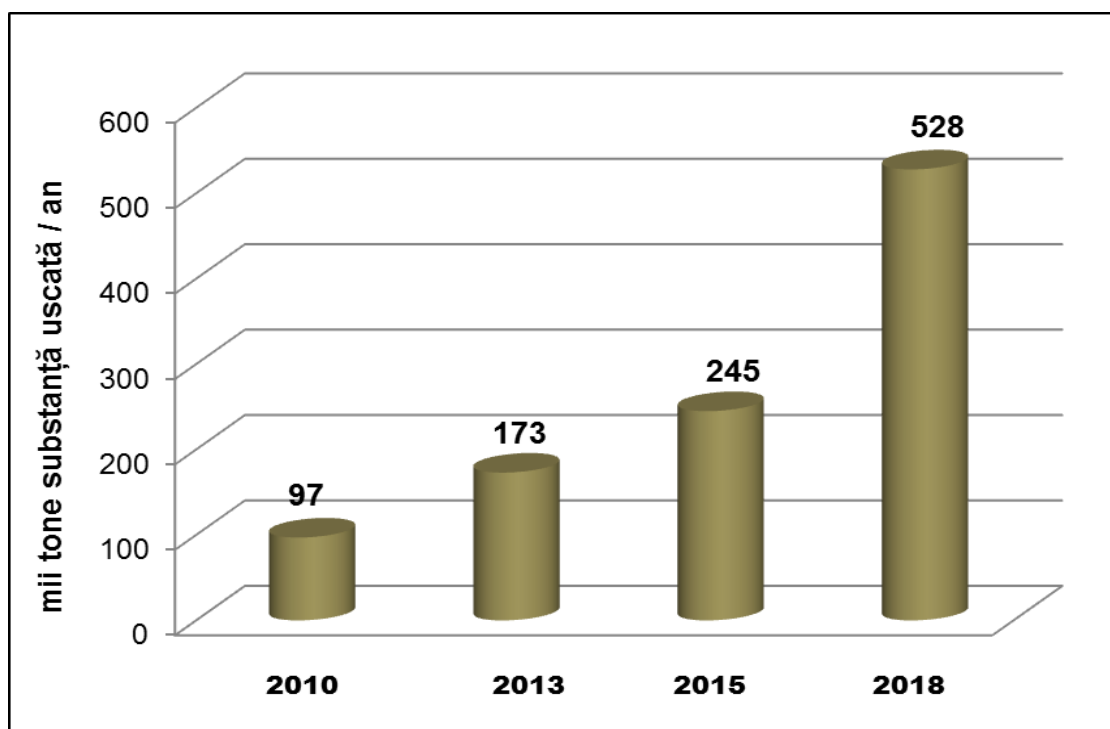


Figura II.2.2.2.13 Evoluția cantităților de nămol generate de stațiile de epurare

(Sursa: Ministerul Mediului, Apelor și Pădurilor, *Strategia națională de gestionare a nămolurilor de epurare - proiect POSM/6/AT/I.1.2010, "Elaborarea politicii naționale de gestionare a nămolului de epurare"*)

Poluarea apelor este un proces de alterare a calității fizice, chimice sau biologice a acesteia, produsă de o activitate umană, în urma căreia apele devin improprie pentru folosință. Se poate spune că o apă poate fi poluată nu numai atunci când ea prezintă modificări vizibile (schimbări de culoare, irizații de produse petroliere, mirosuri neplăcute) ci și atunci când, deși aparent bună, conține, fie și într-o cantitate redusă, substanțe toxice. Poluarea chimică rezultă din deversarea în ape a unor compuși chimici de tipul: nitrați, fosfați și alte substanțe folosite în agricultură; unor reziduuri provenite din industria metalurgică, chimică, a lemnului, celulozei, din topitorii sau a unor substanțe organice (solvenți, coloranți, substanțe biodegradabile provenite din industria alimentară) etc.. Calitatea apelor de suprafață este influențată

de evacuările de ape uzate, atunci când acestea nu sunt preepurate sau epurate necorespunzător înainte de evacuarea în emisarii naturali.

În raport cu proveniența lor, apele uzate se clasifică astfel: ape uzate menajere, sunt cele care se evacuează după ce au fost folosite pentru nevoi gospodărești în locuințe și unități de folosință publică; ape uzate urbane, definite ca ape uzate menajere sau amestec de ape menajere cu ape uzate industriale și/sau ape meteorice și ape uzate industriale, cele care sunt evacuate ca urmare a folosirii lor în procese tehnologice de obținere a unor produse finite industriale sau agro-industriale.

Apele uzate urbane sunt definite ca ape uzate menajere sau amestec de ape uzate menajere cu ape uzate industriale (în general provenite din industria agro-alimentară) sunt colectate prin sisteme de canalizare și preluate și epurate în stații de epurare.

Apele uzate neepurate din aglomerările umane (orașe și sate – zonele locuite cele mai concentrate) contribuie la poluarea apelor de suprafață și subterane. Poluarea se datorează în principal următoarelor aspecte:

- Ratei reduse a racordării populației echivalente la sistemele de colectare și epurare a apelor uzate;
- Funcționării necorespunzătoare a stațiilor de epurare existente;
- Managementului necorespunzător al nămolurilor de la stațiile de epurare (produse secundare ale procesului de epurare a apelor uzate, considerate deșeuri biodegradabile);
- Dezvoltării zonelor urbane fără asigurarea și dotarea cu sisteme și instalații de alimentare cu apă și canalizare, care se reflectă apoi prin evacuările de ape neepurate în emisarii naturali, ceea ce duce la o
- protecție insuficientă a resurselor de apă.

Calitatea apelor de suprafață este influențată în mod direct de evacuările de ape uzate, neepurate sau insuficient epurate, provenite din surse punctiforme, urbane, industriale și agricole. Impactul acestor surse de poluare asupra receptorilor naturali depinde de debitul apei și de încărcarea acesteia cu substanțe poluante.

II.2.3. Tendințe și prognoze privind calitatea apei

Având în vedere natura substanțelor poluante din apele uzate, cât și sursele de poluare aferente, gospodărirea apelor uzate se realizează în acord cu prevederile europene în domeniul apelor, în special cu cele ale Directivei Cadru a Apei (Directiva 2000/60/CE), care stabilește cadrul politic de gestionare a apelor în Uniunea Europeană, bazat pe principiile dezvoltării durabile și care integrează toate problemele apei. Sub umbrela Directivei Cadru a Apei sunt reunite cerințele de

Raportul județean privind starea mediului pentru anul 2016

calitate a apei corespunzătoare și celorlalte cerințe ale directivelor europene în domeniul apelor.

Planurile de management ale bazinelor hidrografice reprezintă principalul instrument de implementare a Directivei Cadru privind Apa 2000/60/CE și a majorității prevederilor din celelalte directive europene din domeniul calității apei. Cele mai importante directive a căror implementare asigură reducerea poluării apelor uzate sunt Directiva 91/271/CEE privind epurarea apelor uzate urbane, amendată de Directiva 98/15/EC și de Regulamentul (CE) nr. 1882/2003, Directiva 2006/11/CE privind poluarea cauzată de anumite substanțe periculoase evacuate în mediul acvatic al Comunității și Directivele “fiice” 82/176/CEE, 83/513/CEE, 84/156/CEE, 84/491/CEE și 86/280/CEE, modificate prin 88/347/CEE și 90/415/CEE, Directiva 91/676/CEE privind protecția apelor împotriva poluării cauzate de nitrații proveniți din surse agricole, amendată de Regulamentul (CE) nr. 1882/2003.

Directiva Cadru 2000/60/CE în domeniul apei constituie o abordare nouă în domeniul gospodăririi apelor, bazându-se pe principiul bazinal și impunând termene stricte pentru realizarea programului de măsuri. Obiectivul central al Directivei Cadru în domeniul Apei (DCA) este acela de a obține o „stare bună” pentru toate corpurile de apă, atât pentru cele de suprafață cât și pentru cele subterane, cu excepția corpurilor puternic modificate și artificiale, pentru care se definește „potențialul ecologic bun”. Conform acestei Directive, Statele Membre din Uniunea Europeană trebuie să asigure atingerea stării bune a tuturor apelor de suprafață până în anul 2015, mai puțin corpurile de apă pentru care se cer excepții de la atingerea obiectivelor de mediu.

În conformitate cu cerințele art. 14(1b) al Directivei Cadru Apă, la 22 decembrie 2013 a fost publicat **Documentul privind problemele importante de gospodărire apelor** realizat la nivel bazinal și național, pentru asigurarea procesului de informare și consultare a publicului pe o durată de 6 luni (iunie 2014).

[\(<http://www.rowater.ro/SCAR/Planul%20de%20management.aspx>\)](http://www.rowater.ro/SCAR/Planul%20de%20management.aspx).

Documentul își propune să evidențieze problemele importante de gospodărire apelor în România - problematici cheie care stau la baza stabilirii măsurilor necesare atingerii obiectivelor de mediu. Problemele importante de gospodărire apelor sunt tratate în relație cu presiunile exercitate asupra corpurilor de apă de suprafață și subterane pentru care există riscul neatingerii obiectivelor de mediu, precum și a sectoarelor economice aferente acestor presiuni și sunt în concordanță cu problemele de gospodărire a apelor de la nivelul Districtului Internațional al Dunării în cadrul documentului Significant Water Management Issues 2013, elaborat de către Comisia Internațională pentru Protecția fluviului Dunărea (ICPDR), cu contribuția țărilor dunărene.

[\(<https://www.icpdr.org/main/SWMI-PP>\)](https://www.icpdr.org/main/SWMI-PP).

Următoarele problematici importante privind gospodărirea apelor care afectează în mod direct sau indirect starea apelor de suprafață și apelor subterane, cu impact major în gestiunea resurselor de apă au fost identificate: poluarea cu substanțe organice, poluarea cu nutrienți, poluarea cu substanțe periculoase și alterările hidromorfologice.

Poluarea cu substanțe organice este cauzată în principal de emisiile directe sau indirecte de ape uzate insuficient epurate sau neepurate de la aglomerări umane, din surse industriale sau agricole, și produce schimbări semnificative în balanța oxigenului în apele de suprafață și în consecință are impact asupra compoziției speciilor/populațiilor acvatice și respectiv, asupra stării ecologice a apelor.

O problemă importantă de gospodărirea apelor este **poluarea cu nutrienți**, în special cu azot și fosfor. Nutrienții în exces conduc la eutrofizarea apelor, ceea ce determină schimbarea compoziției și scăderea biodiversității speciilor, precum și reducerea posibilității de utilizare a resurselor de apă în scop potabil, recreațional, etc. Ca și în cazul substanțelor organice, emisiile de nutrienți provin atât din surse punctiforme (ape uzate urbane, industriale și agricole neepurate sau insuficient epurate), cât și din surse difuze (în special, cele agricole: creșterea animalelor, utilizarea fertilizanților, etc).

Directiva *Consiliului 91/676/EEC privind Protecția apelor împotriva poluării cu nitrați din surse agricole* este principalul instrument comunitar care reglementează poluarea cu nitrați provenită din agricultură. Principalele obiective ale acestei directive sunt reducerea poluării produsă sau indusă de nitrați din surse agricole, raționalizarea și optimizarea utilizării îngrășămintelor chimice și organice ce conțin compuși ai azotului și prevenirea poluării apelor cu nitrați. Aceste obiective sunt cuprinse în planuri de acțiune.

Conform planului de acțiune și articolelor 4 și 5 ale Directivei 91/676/EEC au fost elaborate și aplicate Coduri de bune practici agricole, cât și Programe de Acțiune pentru protecția apelor împotriva poluării cu nitrați din surse agricole. Acestea s-au aplicat la început doar în zonele vulnerabile la poluarea cu nitrați din surse agricole, desemnate în România încă din anul 2005. La prima desemnare zonele vulnerabile la nitrați (ZVN) din surse agricole ocupau 6,94% din teritoriul României. În anul 2008 ZVN au fost revizuite, extinzându-se suprafața la 58% din teritoriul României. În anul 2013, în urma consultărilor cu Comisia Europeană s-a agreat ca România să nu mai desemneze zone vulnerabile la nitrați, ci să aplice prevederile Codului de Bune Practici Agricole și măsurile din Programele de Acțiune pe întreg teritoriul țării, conform prevederilor articolului 3 (5) al Directivei. Noul Program de Acțiune a fost îmbunătățit și aprobat prin Decizia nr. 221983/GC/12.06.2013, având, în principal, în vedere aplicarea principiului de prevenire a poluării.

Implementarea Directivei 91/676/EEC este pusă în practică în România de Planul de acțiune pentru protecția apelor împotriva poluării cu nitrați proveniți din

surse agricole, aprobat prin HG 964/2000 privind aprobarea Planului de acțiune pentru protecția apelor împotriva poluării cu nitrați proveniți din surse agricole, cu completările și modificările ulterioare, survenite în urma deciziei de aplicare a Programului de Acțiune pe întreg teritoriul României.

Prevederile programului de acțiune sunt obligatorii pentru toți fermierii care dețin sau administrează exploatații agricole și pentru autoritățile administrației publice locale ale comunelor, orașelor și municipiilor pe teritoriul cărora există exploatații agricole.

În vederea reducerii și prevenirii poluării cu nitrați din surse agricole, s-a prevăzut ca măsură generală de bază, pe întreg teritoriul României, aplicarea programelor de acțiune și respectarea Codului de Bune Practici Agricole pe întreg teritoriul României.

De asemenea, implementarea măsurilor conform cerințelor Directivei 91/271/CEE privind epurarea apelor uzate urbane, modificată și completată prin directiva 98/15/CE, contribuie la reducerea emisiilor de nutrienți.

La nivelul bazinelor/spațiilor hidrografice sunt necesare măsuri suplimentare pentru reducerea poluării generate de activitățile agricole (ferme zootehnice - poluare punctiformă, măsuri pentru reducerea poluării adresate poluării difuze generate de ferme zootehnice, vegetale și asupra terenurilor agricole), în vederea atingerii obiectivelor corpurilor de apă. Măsurile propuse sunt altele decât măsurile de bază pentru punerea în aplicare a Directivelor europene, în principal Directiva Consiliului 91/676/EEC privind Protecția apelor împotriva poluării cu nitrați din surse agricole. Măsurile suplimentare pentru activitățile agricole se referă la: reducerea eroziunii solului, aplicarea codului de bune condiții agricole și de mediu și a altor coduri de bună practică în ferme, etc., consultanță/ instruire pentru fermieri, conversia terenurilor arabile în pășuni, realizarea și menținerea zonelor tampon de-a lungul apelor la o distanță mai mare decât cea prevăzută în Codul de Bune Practici Agricole, aplicarea agriculturii organice, precum și aplicarea oricăror măsuri specifice diferite de cele de bază pentru protejarea suplimentară a corpurilor de apă.

Obiectivul principal al Directivei Cadru 2000/60 a Uniunii Europene pentru apă îl reprezintă atingerea "stării bune" a apelor pentru Statele Membre până în anul 2015.

În vederea atingerii "stării bune" a apelor se elaborează diferite **scenarii de prognoză a calității apelor** pe ciclu de planificare (2015, 2021 și 2027) care prevăd o serie de măsuri pentru reducerea poluării. În vederea evaluării prognozei privind calitatea apei la nivel de bazin/spațiu hidrografic, se au în vedere două scenarii, și anume:

- **Scenariul de bază** ce presupune luarea de măsuri pentru implementarea Directivelor europene din domeniul calității apei în conformitate cu prevederile a cel puțin fiecărei Directive menționate în Anexa VI A a DCA;
- **Scenariul optim** ce presupune măsuri suplimentare față de măsurile din scenariul de bază pentru atingerea în 2015 a stării bune sau a potențialului

ecologic bun al apelor în conformitate cu prevederile Directivei Cadru pentru Apă (Anexa VI B).

Modelul de prognoză a calității apelor WAQ în ceea ce privește nutrienții - azot total și fosfor total se utilizează pentru analiza caracterizării bazinelor hidrografice (presiuni semnificative, impact, risc) conform cerințelor art. 5 și stabilirea măsurilor de bază (scenariu de bază) și suplimentare (scenariu optim) pentru atingerea obiectivelor de mediu ale corpurilor de apă.

Pentru fiecare scenariu se aplică ecuația de bilanț de încărcări luând în considerare atât sursele de poluare punctuale cât și cele difuze. Sursele punctuale luate în considerare sunt: aglomerări umane, unități industriale, unități agricole (ferme zootehnice) și alte surse punctuale (unitati militare, spitale, sedii sociale ale institutiilor, in situatia cand de la acestea se evacueaza ape direct in corpul de apa care nu ating obiectivele de mediu). Sursele difuze considerate sunt: scurgerile de pe terenurile agricole provenite din utilizarea îngrășămintelor în agricultură, sistemele individuale de colectare ape uzate fără conectare la sisteme centralizate. Se menționează că măsurile pentru programele de acțiune se aplică pe tot teritoriul țării. Pe lângă acestea se iau în considerare și încărcările provenite din fondul natural: aport din zone umede, scurgeri de pe terenuri naturale ocupate cu păduri, pășuni, culturi perene și depuneri din atmosferă.

Potrivit Planului Național de management actualizat aprobat prin HG nr. 859/2016 pentru aprobarea Planului național de management actualizat aferent porțiunii din bazinul hidrografic internațional al fluviului Dunărea care este cuprinsă în teritoriul României, prin aplicarea **modelului MONERIS (MOdelling Nutrient Emissions in RIver Systems)** se pot realiza același tip de scenarii privind prognoza calității apelor, respectiv evaluarea emisiilor de nutrienți și a potențialul și efectului măsurilor de bază și suplimentare de reducere a nutrienților. Modelul MONERIS este folosit pentru estimarea emisiilor provenind de la sursele de poluare punctiforme și difuze. Modelul a fost elaborat și aplicat în Planul Național de Management aprobat prin H.G. nr.80/2011 pentru evaluarea emisiilor de nutrienți (azot și fosfor) în mai multe bazine/districte hidrografice din Europa, printre care și bazinul/districtul Dunării. În ultimul timp, modelul MONERIS a fost dezvoltat pentru a fi aplicat atât la nivel național (al statelor din Districtul internațional al Dunării), cât și la nivel de sub-bazine internaționale (Tisa).

Poluarea cu nutrienți este cauzată de emisii punctiforme și difuze de azot și fosfor în mediul acvatic. Dintre sursele punctiforme luate în considerare în modelul MONERIS se menționează stațiile de epurare urbane, evacuările de ape uzate neepurate sau epurate de la sistemele de colectare din aglomerările urbane și de la unitățile industriale și fermele zootehnice care sunt înregistrate în E-PRTR. În ceea ce privește sursele de emisii difuze, așezările umane, activitățile agricole, fondul natural și alte surse au fost considerate ca fiind importante în producerea poluării cu nutrienți.

Modelul MONERIS a fost utilizat pentru aplicarea scenariilor de bază pentru reducerea emisiilor de nutrienți din surse punctiforme și difuze pentru orizontul de timp 2021. Scenariul utilizat a avut la bază condițiile hidrologice din perioada 2009-2012, iar datele utilizate privind încărcările au avut ca an de referință anul 2012. La evaluarea situației de referință și pentru simularea scenariilor s-a utilizat o variantă a modelului MONERIS care, comparativ cu prima evaluare cu date din anul 2005, a fost îmbunătățită tehnic în vederea creșterii sensibilității și aplicabilității, respectiv modelul a fost calibrat prin folosirea unor date statistice, date hidrologice și date de monitorizare a calității apelor complete pentru o perioadă mai mare timp.

Comparativ cu evaluarea emisiilor totale (difuze și punctiforme) din Planul Național de Management aprobat prin H.G. nr.80/2011, în perioada 2009-2012 s-a constatat o reducere medie a emisiilor de azot cu cca. 34% și o reducere medie a emisiilor de fosfor cu cca. 45%, datorate în principal implementării măsurilor de îmbunătățire a nivelurilor de colectare și epurare a apelor uzate urbane și reducerii surplusului de azot din activitățile agricole.

Limitarea conținutului de fosfor în îngrășăminte trebuie să ia în considerare atât intensitatea activităților agricole, cât și conținutul de fosfor din sol. Astfel, în România se practică o agricultură de intensitate scăzută, iar surplusul de fosfor este sub valoarea europeană, având o valoare negativă (-2 kg/ha) potrivit datelor EUROSTAT.

Scenariul de bază pentru anul 2021 se axează pe asumări privind implementarea măsurilor pentru sectoarele ape uzate urbane, activități industriale și agricole, în principal măsurile care conduc la: creșterea nivelurilor de colectare și epurare a apelor uzate, modificări ale utilizării terenurilor, îmbunătățirea practicilor de rotație a culturilor și schimbarea emisiilor specifice de fosfor pe locuitor.

În ceea ce privește evoluția privind căile de producere a emisiilor totale de azot în perioada 2012-2021, reprezentată în figurile II.2.3.1 și II.2.3.2, rezultatele modelării au arătat că depunerile atmosferice s-au redus cu 5,44%, scurgerea de suprafață a crescut cu 4,04%, iar scurgerea subterană a crescut ușor cu cca. 2%. Restul de căi de producere a emisiilor totale de azot s-au modificat foarte puțin. Aceste tendințe confirmă efectul implementării măsurilor de reducere a poluării aerului produsă de factorii antropici și măsurilor de realizare a sistemelor de colectare și epurare a apelor uzate care contribuie la creșterea scurgerii de suprafață. Similar, evoluția căilor de producere a emisiilor totale de fosfor în perioada 2012-2021 a evidențiat că eroziunea solului se reduce cu cca. 2%, scurgerea din zone impermeabile orășenești scade cu cca. 1%, în timp ce crește aportul surselor punctiforme cu cca. 2%, ceea ce confirmă reducerea poluării difuze și creșterea poluării punctiforme produsă în zonele urbane, urmare a construirii rețelelor de canalizare și stațiilor de epurare în zonele urbane. De asemenea, în figurile II.2.3.3 și II.2.3.4 este redată evoluția privind sursele de emisii totale ale azotului și fosforului în perioada 2012-2021.

Raportul județean privind starea mediului pentru anul 2016

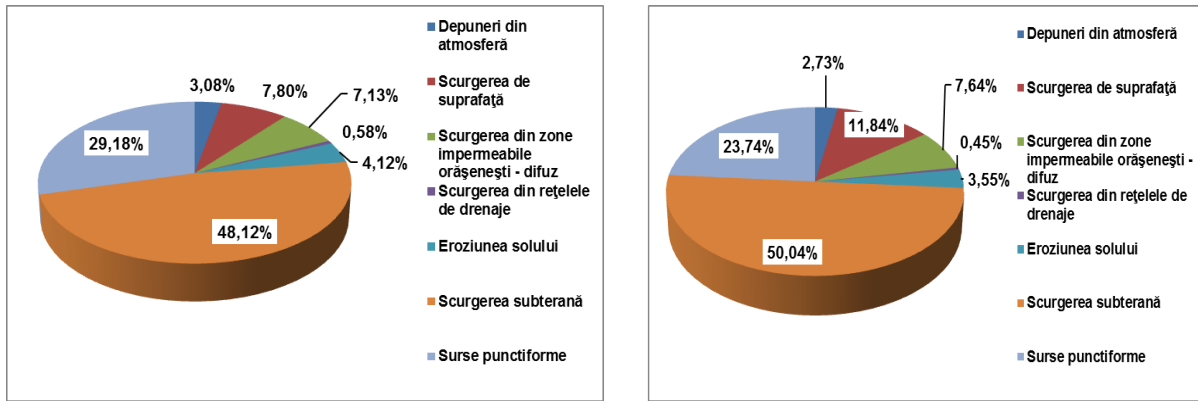


Figura II.2.3.1. Rezultatele aplicării scenariului de bază pentru căile de producere a emisiilor de azot în anul 2012 (stânga) și anul 2021 (dreapta)

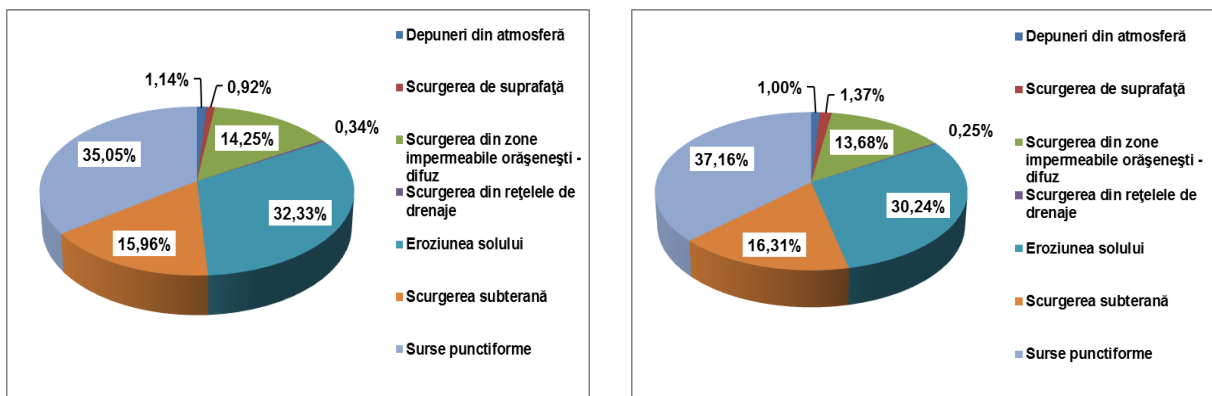


Figura II.2.3.2. Rezultatele aplicării scenariului de bază pentru căile de producere a emisiilor de azot în anul 2012 (stânga) și anul 2021 (dreapta)

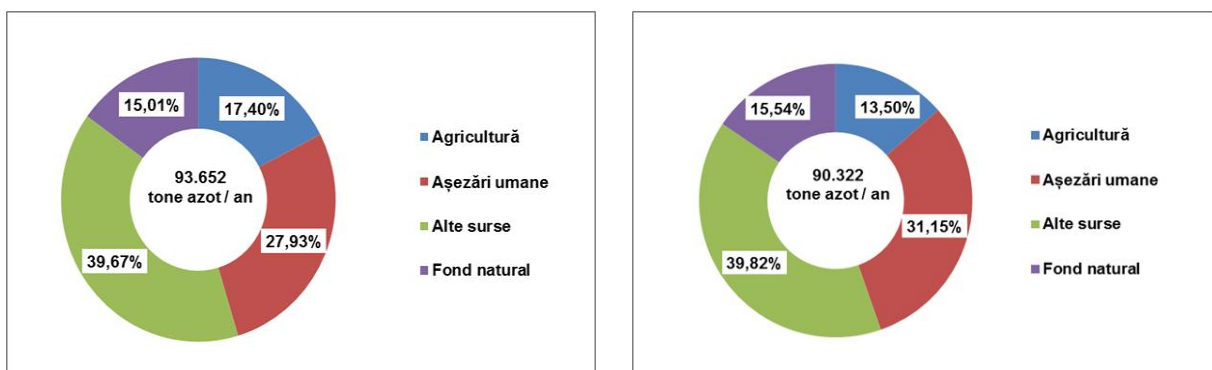


Figura II.2.3.3. Rezultatele aplicării scenariului de bază pentru sursele de emisii ale azotului (punctiforme și difuze) în anul 2012 (stânga) și anul 2021 (dreapta)

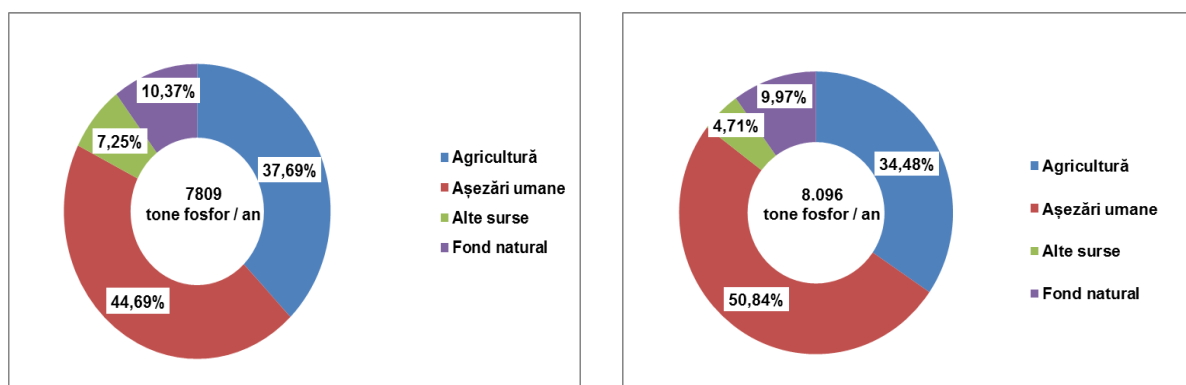


Figura II.2.3.4. Rezultatele aplicării scenariului de bază pentru sursele de emisii ale fosforului (punctiforme și difuze) în anul 2012 (stânga) și anul 2021 (dreapta)

Sursa: Administrația Națională „Apele Române”, Planul Național de Management actualizat aprobat prin HG nr. 859/2016 pentru aprobarea Planului național de management actualizat aferent porțiunii din bazinul hidrografic internațional al fluviului Dunărea care este cuprinsă în teritoriul României)

În ceea ce privește aplicarea scenariilor de bază pentru emisiile totale de nutrienți la nivel național, se observă modificarea cantităților de nutrienți emise în anul 2021, comparativ cu anul 2012, respectiv cu 3.329 tone N/an (scădere cu cca. 3,6%) și 286,613 tone P/an (creștere cu cca. 3,7%).

Analiza aplicării scenariului de bază (2021) pentru agricultură indică o descreștere a emisiilor difuze din activități agricole, respectiv reducerea cu cca. 4.104 tone N/an, reprezentând 25%, precum și reducerea cu cca. 152 tone P/an, reprezentând 5%.

Aceste descreșteri sunt rezultatul aplicării măsurilor pentru reducerea emisiilor de azot prin implementarea cerințelor Directivei Nitrați - Programe de acțiune și Codul de Bune Practici Agricole, respectiv aplicării măsurilor de tip agro-mediu pentru reducerea emisiilor de fosfor, ex. modificarea rotației culturilor, controlul eroziunii și benzi de protecție riverane, etc. Astfel emisia difuză specifică totală de azot din activitățile agricole scade de la 12,08 kg N/ha suprafață agricolă în 2012 la 9,04 kg N/ha suprafață agricolă în anul 2021.

Prin aplicarea scenariilor de bază pentru emisiile totale de nutrienți provenite de la așezările umane (punctiforme și difuze), se observă o creștere a cantităților emise de nutrienți în anul 2021, comparativ cu anul 2012, respectiv cu 1.978 tone N/an (creștere cu cca. 7,6%) și 626 tone P/an (creștere cu cca. 18%). Astfel, s-a evidențiat efectul aplicării măsurilor de realizare a sistemelor de colectare și epurare a apelor uzate, prin care cresc emisiile punctiforme de nutrienți și scad emisiile difuze de nutrienți. Se estimează că transformarea poluării difuze din zonele urbane în poluare punctiformă, precum și reducerea remanenței fosforului în sol și subsol, conduc la creșterea cantităților de fosfor emise. Una dintre măsurile luate în considerare în

scenariu este implementarea Regulamentului nr.259/2012 de modificare a Regulamentului (CE) nr. 648/2004 în ceea ce privește utilizarea fosfaților și a altor compuși ai fosforului în detergenții de rufe destinați consumatorilor și în detergenții pentru mașini automate de spălat vase destinați consumatorilor, care contribuie la reducerea cantității de fosfor din efluenții evacuați de la stațiile de epurare urbane.

Poluarea cu substanțe chimice periculoase poate deteriora semnificativ starea corpurilor de apă și indirect poate avea efecte asupra stării de sănătate a populației. În conformitate cu prevederile directivelor europene în domeniul apelor, , există 3 tipuri de substanțe chimice periculoase, și anume:

- substanțe prioritare – poluanți sau grupe de poluanți care prezintă risc semnificativ asupra mediului acvatic, incluzând și apele utilizate pentru captarea apei potabile;
- substanțe prioritare periculoase – poluanți sau grupe de poluanți care prezintă același risc ca și cele precedente și în plus sunt toxice, persistente și bioacumulabile;
- poluanți specifici la nivel de bazin hidrografic - poluanți sau grupe de poluanți specifice unui anumit bazin hidrografic.

Din categoria substanțelor periculoase fac parte produsele chimice artificiale, metalele, hidrocarburile aromatice policiclice, fenolii, disruptorii endocrini și pesticidele, etc. În vederea atingerii și menținerii stării bune a apelor este necesară conformarea cu standardele de calitate impuse la nivel european (Directiva 2013/39/CE), reducerea progresivă a poluării cauzate de substanțele prioritare și de poluanții specifici, cât și stoparea sau eliminarea emisiilor, descărcărilor și pierderilor de substanțe prioritare periculoase.

În Figura II.2.3.5 este ilustrată evoluția stării ecologice/potențialului ecologic al corpurilor de apă cuprinse în cel de-al doilea Plan de Management, comparativ cu primul Plan de Management, pentru cele două cicluri de planificare la 6 ani aferente.

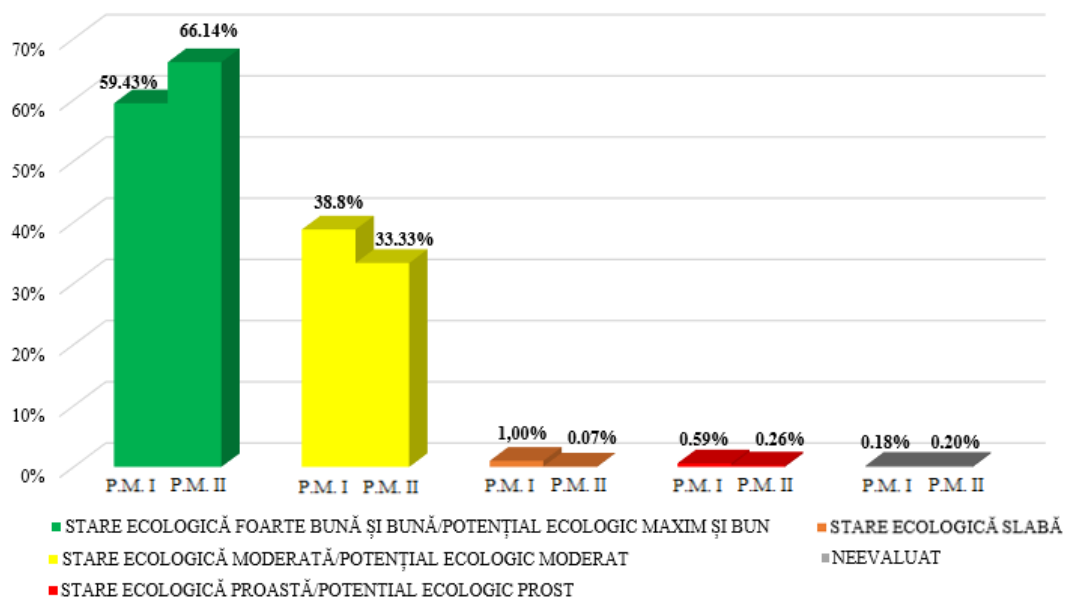


Figura II.2.3.5. Evoluția stării ecologice/potențialului ecologic al corpurilor de apă de suprafață –cel de al 2-lea Plan de Management (2021) și primul Plan de Management (2015)

(Sursa: Administrația Națională „Apele Române”, Planul Național de Management actualizat aprobat prin HG nr. 859/2016 pentru aprobarea Planului Național de management actualizat aferent porțiunii din bazinul hidrografic internațional al fluviului Dunărea care este cuprinsă în teritoriul României)

Având în vedere rezultatele evaluării stării ecologice/potențialului ecologic și stării în cadrul draft-ului (proiectului) Planului Național de Management actualizat, aprobat prin HG nr. 859/2016 pentru aprobarea Planului național de management actualizat aferent porțiunii din bazinul hidrografic internațional al fluviului Dunărea care este cuprinsă în teritoriul României, comparativ cu evaluarea din Planul Național de management aprobat prin HG nr. 80/2011 pentru aprobarea Planului național de management aferent porțiunii din bazinul hidrografic internațional al fluviului Dunărea care este cuprinsă în teritoriul României, se constată creșterea procentului de corpuri de apă care ating starea bună/potențialul bun și starea chimică bună (cu cca 6,71 %, de la 59,43% la 66,14 %), ceea ce indică faptul că efectul măsurilor cuprinse în programele de măsuri pentru perioada 2010-2015 începe să se facă simțit. De asemenea s-a constatat reducerea procentului corpurilor de apă în stare ecologică “slabă” și “proastă”. Comparativ cu evaluarea stării chimice a corpurilor de apă de suprafață realizată în Planul Național de Management aprobat prin HG nr. 80/2011, se constată că procentul de corpuri de apă evaluate în stare bună a crescut cu 4,43% (de la 93,29% la 97,72%).

Integrarea prevederilor Directivei Cadru Apă 2000/60/CE cu alte politici sectoriale reprezintă un aspect important în scopul identificării și evidențierii sinergiilor și potențialelor conflicte. Procesul este în derulare pentru a intensifica conlucrarea cu diferite sectoare precum hidroenergia și agricultura, coordonarea dintre managementul cantitativ al resurselor de apă și managementul inundațiilor, în conformitate cu cerințele Directivei 2007/60/EC privind evaluarea și gestionarea riscului la inundații, precum și mediul marin, prin Directiva privind Strategia Marină 2008/56/EC. Acest fapt contribuie la elaborarea și completarea, strategiilor naționale și regionale, precum și la elaborarea noilor Planuri de management ale bazinelor/spațiilor hidrografice.

În cadrul Planului Național de management aprobat prin HG nr. 859/2016 pentru aprobarea Planului național de management actualizat aferent porțiunii din bazinul hidrografic internațional al fluviului Dunărea care este cuprinsă în teritoriul României, s-au stabilit măsuri pentru fiecare categorie de probleme importante de gospodărirea apelor, pe baza progreselor înregistrate în implementarea măsurilor prevăzute în primul Plan de management, a rezultatelor privind caracterizarea bazinelor/spațiilor hidrografice, impactului activităților umane și analizei economice a utilizării apei, atât pentru apele de suprafață, cât și pentru cele subterane, la nivelul anului 2013. Cel de-al doilea plan de management include în continuarea primului plan de management, măsuri de bază și suplimentare care se implementează până în anul 2021 și sunt stabilite, dacă este cazul, și măsuri pentru următorul ciclu de planificare pentru anul 2027, în vederea atingerii obiectivelor de mediu ale corpurilor de apă.

II.2.4. Politici, acțiuni și măsuri pentru îmbunătățirea stării de calitate a apelor

Măsurile impuse de legislația națională care implementează Directivele Europene au ca obiectiv general conformarea cu cerințele Uniunii Europene în domeniul calității apei, prin îndeplinirea obligațiilor asumate prin Tratatul de Aderare la Uniunea Europeană și documentul “Poziția Comună a Uniunii Europene (CONF-RO 52/04), Bruxelles, 24 Noiembrie 2004, Capitolul 22 Mediu”. Documentele naționale de aplicare cuprind atât planurile de implementare a directivelor europene în domeniul calității apei, cât și documentele strategice naționale care asigură cadrul de realizare a acestora.

Managementul resurselor de apă necesită o abordare integrată a prevederilor Directivei Cadru Apă 2000/60/CE cu cele ale altor directive europene în domeniul apelor, precum și cu alte politici și strategii relevante ale anumitor sectoare, respectiv Directiva 2007/60/CE privind evaluarea și gestionarea riscului la inundații, Directiva Cadru Strategia pentru Mediul Marin 2008/56/CE, sectorul hidroenergetic, protecția naturii, schimbările climatice, etc.

Procesul de integrare a managementului resurselor de apă din districtul bazinului hidrografic al Dunării cu alte politici, este promovat de către Declarația Dunării din 2010 și de documentele Uniunii Europene pentru salvagardarea resurselor de apă ale Europei (Blueprint - 2012). Aceste documente sunt avute în vedere și de România, în calitate de stat semnatar al Convenției privind cooperarea pentru protecția și utilizarea durabilă a fluviului Dunărea (Convenția pentru protecția fluviului Dunărea) și ca stat membru al Uniunii Europene.

În România, elaborarea strategiei și politicii naționale în domeniul gospodăririi apelor, asigurarea coordonării pentru aplicarea reglementărilor interne și internaționale din acest domeniu se realizează de către Ministerul Mediului, Apelor și Pădurilor – Direcția Managementul Resurselor de Apă. Gestionarea cantitativă și calitativă a resurselor de apă, administrarea lucrărilor de gospodărire a apelor, precum și aplicarea strategiei și politicii naționale, cu respectarea reglementărilor naționale în domeniu, se realizează de Administrația Națională "Apele Române", prin Administrațiile Bazinale de Apă din subordinea acesteia. Cadrul legislativ pentru gestionarea durabilă a resurselor de apă este asigurat prin Legea Apelor nr.107/1996, cu modificările și completările ulterioare.

În România conform Legii Apelor, Schema Directoare de Amenajare și Management ale Bazinelor Hidrografice este instrumentul principal de planificare, dezvoltare și gestionare a resurselor de apă la nivelul districtului de bazin hidrografic și este alcătuită din Planul de amenajare a bazinului hidrografic (PABH) - componentă de gospodărire cantitativă și Planul de management al bazinului hidrografic (PMBH) - componenta de gospodărire calitativă. Schemele Directoare de Amenajare și Management ale Bazinelor Hidrografice se întocmesc în conformitate cu Ordinul ministrului mediului și gospodăririi apelor nr. 1.258/2006 care aprobă Metodologia și Instrucțiunile tehnice de elaborare.

Strategia și politica națională în domeniul gospodăririi apelor are drept scop realizarea unei politici de gospodărire durabilă a apelor prin asigurarea protecției cantitativă și calitativă a apelor, apărarea împotriva acțiunilor distructive ale apelor, precum și valorificarea potențialului apelor în raport cu cerințele dezvoltării durabile a societății și în acord cu directivele europene în domeniul apelor. Pentru realizarea acestei politici se au în vedere următoarele obiective specifice:

- Îmbunătățirea stării apelor de suprafață și a apelor subterane prin implementarea planurilor de management ale bazinelor hidrografice, în conformitate cu prevederile Directivei Cadru Apă a Uniunii Europene;
- Implementarea Strategiei Naționale de Management al Riscului la Inundații, a planurilor și programelor necesare și realizarea măsurilor ce derivă din acestea, în concordanță cu prevederile legislației europene în domeniu;
- Elaborarea Schemelor Directoare de Amenajare a Bazinelor Hidrografice pentru folosințele de apă, în scopul diminuării efectelor negative ale fenomenelor

naturale asupra vieții, bunurilor și activităților umane în corelare cu dezvoltarea economică și socială a țării;

- Implementarea Planului de protecție și reabilitare a țărmului românesc al Mării Negre împotriva eroziunii și promovarea unui management integrat al zonei costiere, conform recomandărilor europene în domeniu, inclusiv implementarea prevederilor Master Planului — Protecția și reabilitarea zonei costiere;
- Întărirea parteneriatului transfrontalier și internațional cu instituții similare din alte țări, în scopul monitorizării stadiului de implementare al înțelegerilor internaționale și promovării de proiecte comune.

În prezent se urmărește gospodărirea durabilă a apelor pe baza aplicării legislației Uniunii Europene și în special a principiilor Directivei Cadru pentru Apă și Directivei Inundații, care au fost transpuse prin Legea Apelor 107/1996 cu modificările și completările ulterioare. În acest context, instrumentele de realizare a politicii și strategiei în domeniul apelor includ Schema Directoare de Amenajare și Management ale Bazinelor Hidrografice, managementul integrat al apelor pe bazine hidrografice și adaptarea capacității instituționale la cerințele managementului integrat. Pentru realizarea fiecărui obiectiv specific propus au fost planificate numeroase acțiuni. Unele dintre acestea au fost realizate până în prezent, altele sunt în curs de realizare sau vor fi realizate în etapa următoare.

Acțiunile necesare pentru îmbunătățirea stării apelor de suprafață și a apelor subterane au fost stabilite în cadrul Planurilor de Management ale Bazinelor Hidrografice, ca parte a Planului de Management al districtului internațional al Dunării, întocmit în conformitate cu prevederile Directivei Cadru Apa. Primele Planuri de Management ale bazinelor/spațiilor hidrografice, precum și Planul Național de Management, au fost aprobate prin H.G. nr. 80/26.01.2011 *pentru aprobarea Planului național de management aferent porțiunii din bazinul hidrografic internațional al fluviului Dunărea care este cuprinsă în teritoriul României*, Monitorul Oficial nr. 265/14.04.2011. Conform ciclului de planificare următor de 6 ani, România a elaborat și făcut public la 22 decembrie 2014 proiectul Planului Național de Management aferent porțiunii din bazinul hidrografic internațional al fluviului Dunărea care este cuprinsă în teritoriul României, pentru perioada 2016-2021. Ca și în cazul primului ciclu de planificare 2009-2015, în elaborarea proiectelor Planurilor de Management la nivel bazinal și național s-au luat în considerare recomandările ghidurilor și documentelor dezvoltate în cadrul Strategiei Comune de Implementare a Directivei Cadru Apă, precum și cerințele formulate în Ghidul de raportare a Directivei Cadru Apă 2016, elaborat de Comisia Europeană împreună cu Statele Membre în anul 2014.

Conform prevederilor legale, la 22 decembrie 2014, proiectele Planurilor de Management ale bazinelor/spațiilor hidrografice și a Planului Național de Management aferent porțiunii din bazinul hidrografic internațional al fluviului Dunărea

Raportul județean privind starea mediului pentru anul 2016

care este cuprinsă în teritoriul României au fost publicate pe website-urile Administrației Naționale „Apele Române” și ale Administrațiilor Bazinale de Ape și au fost supuse consultării publice pentru cel puțin o perioadă de 6 luni (22 iunie 2015). La sfârșitul anului 2015, cele 11 Planuri de Management Bazinale, au fost avizate de către Comitetele de Bazin, și au fost publicate la 22 decembrie 2015 pe website-urile Administrațiilor Bazinale de Apă și al Administrației Naționale „Apele Române”, în conformitate cu prevederile Directivei Cadru Apă.

În cadrul procesului de evaluare strategică de mediu, în conformitate cu prevederile HG nr. 1076/2004 privind stabilirea procedurii de realizare a evaluării de mediu pentru planuri și programe, s-a stabilit că Planul Național de Management aferent porțiunii din Bazinul Hidrografic Internațional al fluviului Dunărea care este cuprinsă în teritoriul României pentru perioada 2016 – 2021 nu are efecte semnificative asupra mediului, nu necesită evaluare de mediu și poate fi supus procedurii de adoptare fără aviz de mediu. Versiunea finală a planului de management se regăsește la adresa

(<http://www.rowater.ro/SCAR/Planul%20de%20management.aspx>).

Planul Național de Management aferent porțiunii românești a bazinului hidrografic internațional al fluviului Dunărea, precum și cele 11 Planuri de management ale bazinelor hidrografice, elaborate în conformitate cu cerințele art. 13 al Directivei Cadru Apă 2000/60/CE, au fost actualizate și aprobate prin **Hotărârea de Guvern nr. 859 din 16 noiembrie 2016 pentru aprobarea Planului național de management actualizat aferent porțiunii din bazinul hidrografic internațional al fluviului Dunărea care este cuprinsă în teritoriul României și publicat în Monitorul Oficial nr. 1.004 din 14 decembrie 2016**. Planul Național de Management actualizat aferent porțiunii românești a bazinului hidrografic internațional al fluviului Dunărea a fost raportat în Sistemul European Informatic pentru Apă (WISE) și anvelopa de raportare a fost închisă (via Agenția Europeană de Mediu - Reportnet) la data de 16 decembrie 2016.

Prin implementarea și monitorizarea programelor de măsuri se vor atinge obiectivele de mediu pentru corpurile de apă, respectiv starea ecologică bună și potențialul ecologic bun. În vederea evaluării stadiului implementării programului de măsuri stabilit în cadrul Planurilor de Management ale bazinelor/spațiilor hidrografice (2009-2015) s-a avut în vedere realizarea măsurilor de bază și suplimentare prevăzute în anexele primului Plan de management ale căror termene de implementare se încadrează în perioada 2009-2015. De asemenea, au fost luate în considerare și măsurile din primul Plan de management care erau planificate să se realizeze după anul 2015, dar care au început să se implementeze în avans. În perioada 2009-2015 sunt implementate și se vor realiza măsuri de bază și suplimentare pentru aglomerările umane (apă potabilă, apă uzată, nămoluri de la stații de epurare) și activitățile industriale și agro-zootehnice (IED, Seveso III), precum și a altor măsuri de baza referitoare la reglementarea / autorizarea, controlul

și monitorizarea surselor de poluare punctiforme și difuze și alterarilor hidromorfologice. De asemenea, o serie de măsuri suplimentare planificate au fost realizate sau sunt în curs de implementare până la sfârșitul anului 2015.

În vederea atingerii obiectivelor de mediu și menținerii stării bune a corpurilor de apă de suprafață și subterane, în perioada 2016 – 2021 se continuă implementarea măsurilor pentru aglomerările umane, activitățile industriale și agricole, precum și pentru alterările hidromorfologice, al căror termen de realizare este perioada 2019 – 2020. Tipurile de măsuri sunt similare cu cele implementate pe parcursul primului ciclu de planificare, respectiv în principal măsuri pentru implementarea cerințelor directivelor europene, la care sunt adăugate noi tipuri de măsuri recomandate de Comisia Europeană în ghidurile Strategiei comune pentru implementarea Directivei cadru Apă (CIS WFD): măsuri de stocare naturală a apelor (NWRM), măsuri de reducere a pierderilor de apă, măsuri de reutilizare a apelor, măsuri în contextul schimbărilor climatice, etc.

Inundațiile reprezintă o amenințare la siguranța și sănătatea umană. Directiva 2007/60/CE privind evaluarea și gestionarea riscului la inundații și programul de acțiune al ICPDR cu privire la apărarea împotriva inundațiilor au stabilit cadrul pentru managementul inundațiilor în bazinul Dunării. Măsurile pentru protecția împotriva inundațiilor pot afecta starea apelor de suprafață (ex. diguri și poldere), însă unele măsuri pot sprijini atingerea obiectivelor Directivei Inundații, cât și ale Directivei Cadru Apă (de ex. prin reconectarea zonelor umede adiacente și a luncii inundabile). Pentru a asigura cele mai bune soluții posibile, este necesară o elaborare coordonată a celui de-al doilea plan de Management și a primului Plan de management al riscului la inundații al Dunării până în anul 2015.

În vederea stabilirii acțiunilor concrete pentru implementarea Directivei 60/2007 privind evaluarea și gestionarea riscurilor la inundații, s-a elaborat Strategia națională de management al riscului la inundații pe termen mediu și lung, aprobată prin H.G. nr. 846/2010. Strategia are ca obiectiv principal prevenirea și reducerea consecințelor inundațiilor asupra vieții și sănătății oamenilor, activităților socio-economice și a mediului. Pe baza Strategiei Naționale de Management al Riscului la Inundații s-au elaborat Planurile pentru Prevenirea, Protecția și Diminuarea Efectelor Inundațiilor (PPPDEI), conform cerințelor Directivei 2007/60/CE (Directiva Inundații), în scopul reducerii riscului de producere a dezastrelor naturale (inundații) cu efect asupra populației, prin implementarea măsurilor preventive în cele mai vulnerabile zone, pe termen mediu (2020). Pe baza acestora se vor actualiza/dezvolta Planurile de Amenajare ale bazinelor hidrografice și Planurile de Management al Riscului la Inundații.

De asemenea, Strategia națională de management al riscului la inundații pe termen mediu și lung promovează aplicarea măsurilor de restaurare a zonelor naturale inundabile în scopul reactivării capacității zonelor umede și a luncilor inundabile de a reține apa și de a diminua impactul inundațiilor, respectiv păstrarea

zonelor inundabile actuale, cu vulnerabilitate scăzută, pentru atenuarea naturală a undelor de viitură, cu respectarea principiilor strategiei.

Directiva 2008/56/CE de instituire a unui cadru de acțiune comunitară în domeniul politicii privind mediul marin (Directiva-Cadru „Strategia pentru mediul marin”) are scopul de a proteja mai eficient mediul marin în Europa, cu obiectivul de a obține o stare bună a apelor marine ale UE până în anul 2020. Acțiunile întreprinse în cadrul districtului bazinului hidrografic al Dunării vor reduce poluarea din sursele continentale și vor proteja ecosistemele din apele costiere și tranzitorii ale regiunii Mării Negre. Directiva Cadru Apă și Directiva Cadru Strategia pentru Mediul Marin sunt strâns interconectate, ceea ce necesită o coordonare a activităților aferente.

În conformitate cu cerințele Directivei, transpusă prin Ordonanța de Urgență nr. 71 din 30 iunie 2010, cu modificările și completările ulterioare aduse de Legea nr. 6/2011 și Legea nr. 205/2013, statele membre trebuie să identifice și să pună în aplicare măsurile necesare menținerii și atingerii “Stării bune de mediu” în cadrul mediului marin până în anul 2020. Aceste măsuri sunt necesar a fi elaborate pe baza evaluării inițiale a mediului marin și ținând cont de obiectivele de mediu.

La nivel național, măsurile propuse în cadrul *Planului de Management al fluviului Dunărea, Deltei Dunării, Spațiului hidrografic Dobrogea și Apelor Costiere*, pentru implementarea cerințelor Directivei Cadru Apă 2000/60/CE, respectiv măsurile care se adresează poluării cu substanțe periculoase, nutrienți și substanțe organice din surse punctiforme costiere, vor face parte integrantă din *Programul de Măsuri aferent* implementării Directivei Cadru Strategia pentru Mediul Marin.

La nivel internațional, măsurile propuse în cadrul *Planului de Management al Districtului Internațional al Dunării* vor contribui în cea mai mare parte la reducerea aportului poluării zonei costiere și marine și vor fi luate în considerare la stabilirea *Programul de Măsuri* aferent implementării Directivei Cadru Strategia pentru Mediul Marin. În decembrie 2012, Strategia Comisiei Internaționale pentru Protecția Fluviului Dunărea (ICPDR) privind adaptarea la schimbările climatice a fost finalizată și adoptată. Strategia oferă o descriere a scenariilor schimbărilor climatice pentru districtul bazinului hidrografic al Dunării și a impacturilor preconizate asupra apei. Este furnizată o privire de ansamblu asupra unor posibile măsuri de adaptare și sunt descriși pașii necesari spre integrarea adaptării la schimbări climatice în activitățile ICPDR și în următoarele cicluri de planificare. În România, Strategia națională privind schimbările climatice a fost adoptată prin Hotărârea Guvernului nr. 529/2013 pentru aprobarea Strategiei naționale a României privind schimbările climatice 2013-2020, prin implementarea acesteia urmărindu-se reducerea emisiilor de gaze cu efect de seră și adaptarea la efectele negative, inevitabile ale schimbărilor climatice asupra sistemelor naturale și antropice.

Este de așteptat ca deficitul de apă și seceta să devină relevante în timp pentru managementul resurselor de apă din bazinul hidrografic, în acest sens acordându-se o atenție sporită schimbărilor climatice. La nivelul țărilor dunărene, deficitul de apă și

seceta nu sunt considerate ca fiind probleme importante de gospodărirea apei pentru majoritatea țărilor, dar o serie de țări le iau în considerare la nivel național. În România, potrivit datelor EUROSTAT, indicele de exploatare al apei WEI+ pentru România se află sub limita de 20% care constituie pragul de vertizare pentru deficitul de apă și cu mult sub 40% care constituie limita pentru deficitul sever de apă (http://ec.europa.eu/eurostat/tgm/table.do?tab=table&init=1&language=en&pcode=ts_dnr310&plugin=1).

În raportul tehnic „**Utilizarea resurselor de apă în Europa în perioada 2002-2012 – Document adițional pentru setul de indicatori EEA CSI 018**” elaborat de Centrul European pentru Ape Interioare, Costiere și Marine (http://icm.eionet.europa.eu/ETC_Reports/UseOfFreshwaterResourcesInEurope_2002-2014).

este prezentată o vedere de ansamblu al disponibilității resurselor de apă și utilizarea cantităților de apă în perioada 2002-2012 și permite analiza multidimensională a relațiilor dintre resursele de apă și utilizarea lor economică, inclusiv cu referire la trendul indicelui de exploatare al apei WEI+. Și potrivit acestui raport, România a avut în perioada 2002-2012 o valoare a WEI+ sub 20%.

De asemenea, conform raportului UNESCO World Water Assessment Programme 2012 “Managementul apei în condițiile incertitudinilor și riscului”, în perspectiva anului 2050, România nu va intra sub incidența riscului de epuizare al resurselor de apă, având o estimare a cantității de apă disponibilă anual de cel puțin 1,7 milioane litri de apă /locuitor. Totuși, principalele sectoare semnalate ca fiind posibil afectate de secetă și deficit de apă sunt agricultura, biodiversitatea, producerea energiei electrice, navigația și sănătatea publică. (<http://www.unesco.org/new/en/naturalsciences/environment/water/wwap/wwdr/wwdr4-2012/>).

Gestionarea situațiilor de urgență generate de seceta hidrologică este stabilită prin Regulamentul privind gestionarea situațiilor de urgență generate de inundații, fenomene periculoase, accidente la construcții hidrotehnice și poluări accidentale, aprobat prin Ordinul comun al ministrului mediului, apelor și pădurilor și ministrul administrației și internelor nr. 1422/192/2012, care prevede întocmirea unor Rapoarte operative ce cuprind: zona în care s-a impus introducerea restricțiilor, situația hidrometeorologică care a determinat introducerea restricțiilor, măsuri întreprinse pentru suplimentarea debitelor pe râuri din acumulările situate în zonă, programul de restricții, măsuri de raționalizare a folosinței apei și transmiterea de rapoarte operative zilnice până la revenirea la situația normală. De asemenea, în cadrul Normelor metodologice pentru elaborarea regulamentelor de exploatare bazinale și a regulamentelor – cadru pentru exploatarea barajelor, lacurilor de acumulare și prizelor de alimentare cu apă, aprobate prin Ordinul nr. 76/2006, sunt prevăzute măsuri operative care sunt prevăzute în Regulamentele de exploatare ale barajelor și lacurilor de acumulare la ape mici.

Fiecare bazin/spațiu hidrografic întocmește “Planuri de restricții și folosire a apei în perioade deficitare”, cu termene și responsabilități, care se actualizează ori de câte ori este necesar. Planul de restricții se elaborează conform Ordinului nr. 9/2006 al ministrului mediului și gospodăririi apelor pentru aprobarea Metodologiei privind elaborarea planurilor de restricții și folosire a apei în perioadele deficitare. Planul de restricții cu aplicabilitate în perioada 2013-2017 are ca scop stabilirea restricțiilor temporare în folosirea apelor în situațiile când din cauze obiective (secetă/calamități naturale) debitele de apă contractate nu pot fi asigurate tuturor utilizatorilor.

La nivelul districtului bazinului hidrografic al Dunării, cât și în România, sunt planificate sau sunt deja în curs de implementare măsuri specifice pentru adaptarea la schimbările climatice referitoare la deficitul de apă, cum ar fi: creșterea eficienței irigațiilor, reducerea pierderilor din rețelele de distribuție a apei, cartografierea episoadelor de secetă și prognoză, educarea publicului cu privire la măsurile de economisire a apei, instrumente economice pentru plăți, reutilizarea apelor uzate, etc.

Referitor la protecția naturii, în ultimii ani rețeaua națională de arii naturale protejate a fost completată cu desemnarea siturilor Natura 2000, iar legislația cuprinde prevederi specifice privind protecția și îmbunătățirea stării favorabile de conservare a speciilor și habitatelor sălbatice de interes comunitar. Pornind de la abordarea integrată a tuturor aspectelor relevante pentru resursele de apă, Directiva Cadru Apă menționează în cuprinsul său relația cu habitatele și speciile unde menținerea sau îmbunătățirea stării apei este un factor important în protecția lor. În acest sens, se prevede obligativitatea realizării și actualizării unui registru al zonelor protejate care să includă și această categorie de habitate și specii.

Efortul comun al utilizatorilor de apă, al factorilor interesați și publicului larg, al autorităților de gospodărire a apelor, prin aplicarea măsurilor prevăzute în strategiile și planurile pentru gospodărire integrată a resurselor de apă, va conduce la atingerea obiectivelor de mediu ale corpurilor de apă, fiind în același timp o oportunitate pentru această generație, pentru oameni și organizații, de a lucra împreună în scopul îmbunătățirii mediului acvatic în toate aspectele lui.

Datele din acest capitol sunt furnizate de către:

- Administrația Națională „Apele Române” ;
- Institutul Național de Hidrologie și Gospodărire a Apelor.