



**Agenția pentru Protecția Mediului Maramureș**

**DECIZIA ETAPEI DE ÎNCADRARE**

**NR. 338 din 10.09.2014**

privind solicitarea de emitere a avizului de mediu, înregistrată la **Agenția pentru Protecția Mediului Maramureș** cu nr. **8238/28.08.2013** și ca urmare a notificării înregistrate la APM Maramureș cu nr. **2718/24.03.2014**, adresate de **Ocolul Silvic Baia Sprie**, cu sediul în loc. **Baia Sprie**, str. **Cîmpului**, nr. **1**, județul **Maramureș**.

Având în vedere prevederile HG nr. 1000/2012, art. 12, alin. 2, *privind reorganizarea și funcționarea ANPM și a instituțiilor publice aflate în subordinea acesteia*, a HG 48/2013 *privind organizarea și funcționarea Ministerului Mediului și Schimbărilor Climatice și pentru modificarea unor acte normative în domeniul mediului și schimbărilor climatice*, cu modificările și completările ulterioare, în urma parcurgerii etapei de încadrare, conform Hotărârii de Guvern nr.1076/2004 *privind stabilirea procedurii de realizare a evaluării de mediu pentru planuri și programe*, prin consultarea Comitetului Special Constituit în ședința organizată în data de **26.08.2014**, la sediul **Agenciei pentru Protecția Mediului Maramureș**, în urma completării documentației, respectiv a consultării publicului prin anunțuri repetate în mass-media locală și în lipsa oricărui comentariu din partea acestuia, în baza:

- HG nr. 1076/2004 *privind stabilirea procedurii de realizare a evaluării de mediu pentru planuri și programe*,
- Ordin 995/2006 *pentru aprobarea listei planurilor și programelor care intră sub incidența HG nr. 1076/2004 privind stabilirea procedurii de realizare a evaluării de mediu pentru planuri și programe*,
- OUG nr. 57/2007 *privind regimul ariilor naturale protejate, conservarea habitatelor naturale, a florei și faunei sălbatice, cu modificările și completările ulterioare*,
- Ord. nr. 19/2010 *pentru aprobarea Ghidului metodologic privind evaluarea adecvată a efectelor potențiale ale planurilor sau proiectelor asupra ariilor naturale protejate de interes comunitar*,
- OUG nr. 195/2005 *privind protecția mediului, aprobată prin Legea nr. 265/2006, completată cu OUG nr. 114/2007 și cu OUG nr. 164/2008*,



**AGENȚIA PENTRU PROTECȚIA MEDIULUI MARAMUREȘ decide că,**

**AGENȚIA PENTRU PROTECȚIA MEDIULUI MARAMUREȘ**

430073 Baia Mare, str. Iza nr. 1A, județul Maramureș

Tel.: 0262-276.304; Fax: 0262-275.222; e-mail: office@anmmmm.rom.gov.ro

## AMENAJAMENTUL SILVIC AL OCOLULUI SILVIC BAIA SPRIE, județul MARAMUREȘ

nu necesită evaluare de mediu și nu necesită evaluare adecvată- se va supune procedurii de adoptare fără aviz de mediu.

**O.S. Baia Sprie** ocupă o suprafață de **4883,2 ha**, pentru care se propune amenajamentul silvic amplasat în județul Maramureș.

Amenajamentul face parte din fondul forestier proprietate publică a statului, fiind împărțit în 4 unități de gospodărire:


- **UP I Chiuzbaia cu 1166,34 ha,**
- **UP II Șuior cu 792,53 ha,**
- **UP III Cavnic cu 2188,33 ha,**
- **UP IV Dumbrăvița cu 736,0 ha.**

Din suprafața totală de 4883,2 ha, suprafața de 142,76 ha este formată din:

- terenuri pentru hrana vânatului: 4,36 ha,
- instalații de transport forestier: 30,88,
- clădiri, curți, depozite: 1,33 ha,
- pepiniere și plantaje: 32,82,
- terenuri pentru administrație: 2,33 ha,
- uscătorie semințe: 0,02 ha,
- ape care fac parte din fondul forestier: 0,9 ha,
- culoare pentru linii de înaltă tensiune: 69,62 ha,
- linii parcelare: 0,5 ha.

Sunt prevăzute următoarele categorii funcționale:

	Grupa, subgrupa și categoria funcțională	suprafața
Cod	Denumirea (funcția prioritară)	ha
Grupa I din care:		
1.2.A	Păduri situate pe stâncării, pe grohotișuri, pe terenuri cu eroziune în adâncime, pe terenuri cu înclinare mai mare de 35 de grade (TII)	680,23
1.2.B	Păduri limitrofe drumurilor publice și căilor ferate, în zone cu relief accidentat (T II)	2,29
1.2.C	Benzile de pădure din jurul golului alpin (TII)	124,97
1.2.E	Plantații forestiere executate pe terenuri degradate (TII)	30,79
1.2.H	Păduri situate pe terenuri alunecătoare (TII)	41,17
1.2I	Păduri de pe terenuri cu înmlăștinare permanentă (TII)	2,16
1.2.L	Păduri pe terenuri cu substrat litografic foarte vulnerabil la eroziuni și alunecări	316,93
1.3I	Păduri în atmosferă slab poluată (TIII)	1246,83



1.4.B	Păduri în jurul orașului Baia Sprie (TIII)	40,43
1.4.I	Arboretele situate de-a lungul căilor de comunicație de interes turistic (TIV)	42,02
1.5.G	Păduri pentru cercetări forestiere de durată, neconstituite în rezervații științifice	0,98
1.5.H	Păduri stabilite ca rezervații de semințe (TII)	44,85
1.5.J	Păduri cu specii forestiere rare ( <i>castan comestibil</i> ) delimitate prin amenajament și aprobate de Minister (TII)	6,72
1.5.M	Păduri situate în Sit Natura 2000- <i>Munții Gutâi (ROSPA0134)</i> și <i>Gutâi- Creasta Cocoșului (ROSCI0089)</i> (TIV)	606,74
Total grupa I		3187,11
Grupa a II-a din care:		
2.1.B	Păduri destinate să producă în principal arbori groși, de calitate superioară, pentru lemn de cherestea (TVI)	1449,94
2.1.C	Păduri destinate să producă lemn pentru celuloză, construcții rurale și alte utilizări superioare (TVI)	52,70
Total grupa a II-a		1502,64
Terenuri fără grupă funcțională		193,45
Total grupa I+II		<b>4689,75</b>
<b>Total ocol</b>		<b>4883,2</b>

**Posibilitatea de recoltare a masei lemnoase în cadrul întregului amenajament silvic:**

specificări	Tipul funcțional	Suprafața (ha)		Volum (mc.)	
		totala	anuală	total	anual
Produse principale	II	-	-	-	-
	III-VI	796,76	79,68	109200	10920
	total	796,76	79,68	109200	10920
Tăieri de conservare	II	324,83	32,48	19814	1981
	III-VI	-	-	-	-
	total	324,83	32,48	19814	19,81
Produse secundare	II	33,98	3,4	990	99
	III-VI	1672,3	167,23	35412	3541
	total	1706,28	170,63	36403	3640
total	II	358,81	35,88	20804	2080
	III-VI	2469,06	246,91	144612	14461
	total	2827,87	282,79	165417	16541
Tăieri igienă	II-VI	1924	192,4	16214	1621
Total general		4752,34	2207,26	181631	18162



**Volumul total de masă lemnoasă ce se va recolta anual este de 18162 mc/an.**

Pag 3 din 14

**AGENȚIA PENTRU PROTECȚIA MEDIULUI MARAMUREȘ**

430073 Baia Mare, str. Iza nr. 1A, județul Maramureș

E-mail: [office@apmmm.anpm.ro](mailto:office@apmmm.anpm.ro); Tel.: 0262-276.304; Fax: 0262-275.222; <http://apmmm.anpm.ro>

**Obiectivele social-economice și ecologice avute în vedere la elaborarea amenajamentului silvic sunt:**

- conservarea și ameliorarea fertilității solurilor, împiedicarea eroziunilor și asigurarea stabilității versanților, la terenurile cu înclinare mare, grohotișuri și stâncării;
  - conservarea ecosistemelor forestiere limitrofe drumurilor publice și căilor ferate în zone cu relief accidentat (terenuri cu pante mai mari de 25 grade și cu pericol de alunecare);
  - conservarea ecosistemelor ecologice din jurul golului alpin;
  - conservarea plantațiilor forestiere de pe terenuri degradate;
  - conservarea ecosistemelor forestiere de pe terenuri alunecătoare;
  - conservarea ecosistemelor forestiere de pe terenuri înmlăștinate permanent;
  - conservarea arboretelor amplasate pe suprafețe experimentale pentru cercetări forestiere de durată, neconstituite ca rezervații științifice;
  - conservarea unor arborete cu fenotip foarte valoros, economic și ecologic, în sistemul rezervațiilor de semințe și al resurselor genetice forestiere;
  - conservarea ecosistemelor forestiere în compoziția cărora intră specii forestiere rare (*castan comestibil*);
  - conservarea ecosistemelor forestiere din zone slab poluate;
  - conservarea ecosistemelor forestiere din perimetrul constructibil al orașului Baia Sprie;
  - conservarea ecosistemelor forestiere de pe substraturi litologice foarte vulnerabile la eroziuni și alunecări;
  - conservarea ecosistemelor forestiere situate de-a lungul căilor de comunicație de interes turistic;
  - conservarea și gospodărirea durabilă a arboretelor și a speciilor de interes comunitar ce fac parte din aria specială avifaunistică **Munții Gutâi** și din situl de importanță comunitară **Gutâi- Creasta Cocoșului**;
  - obținerea de masă lemnoasă de calitate ridicată, valorificabilă industrial;
  - satisfacerea nevoilor locale de lemn de foc și construcție;
  - valorificarea durabilă a tuturor resurselor nelemnoase disponibile;
- **subunități de gospodărire:**
- S.U.P. „A”- codru regulat, sortimente obișnuite(UP I- IV), în suprafață de 3743,17 ha,
  - S.U.P. „K”- rezervații de semințe(UP III), în suprafață de 44,85 ha,
  - S.U.P. „M”- păduri supuse regimului de conservare deosebită (UP I- IV), în suprafață de 887,92 ha,
  - S.U.P. „O”- terenuri ce urmează să fie scoase din fond forestier (UP IV), în suprafață de 4,52 ha;

**Lucrări silvice prevăzute de amenajamente:**

- la nivelul parcelelor din rezervația de interes national, ce are în compoziție castan comestibil- păduri cu specii forestiere rare- (UP I Chiuzbaia, u.a. 5A) sunt propuse doar *lucrări de conservare*, pentru celelalte u.a. fiind propuse *tăieri* Pag 4 din 14



**AGENȚIA PENTRU PROTECȚIA MEDIULUI MARAMUREȘ**

430073 Baia Mare, str. Iza nr. 1A, județul Maramureș

E-mail: [office@apmmm.anpm.ro](mailto:office@apmmm.anpm.ro); Tel.: 0262-276.304; Fax: 0262-275.222; <http://apmmm.anpm.ro>

*progresive, de punere în lumină, degajări și tăieri de igienă;*

- la nivelul parcelelor din ariile naturale protejată de interes comunitar (UP II și UP III), sunt propuse *tăieri de conservare, ajutorarea regenerării naturale, tăieri de igienă și împăduriri*, în poieni și goluri sau după tăieri de regenerare;

**excepție:** *pentru unitățile amenajistice (u.a.) 72C, 73D, 74D, 75C și 76C din UP III Cavnice, nu se vor efectua niciun fel de tăieri, deoarece sunt păduri cvasivirgine și orice intervenție antropică asupra acestora, duce la destructurarea lor și la pierderea calității de pădure cvasivirgină, conform avizului Asociației Ecologice, cu nr. 1/2014, pentru ROSCI 0089 Munții Gutâi- Creasata Cocoșului;*

**Pentru restul arboretelor din amenajamentul silvic O.S. Baia Sprie se propun următoarele:**

- lucrări de îngrijire și conducere a arboretelor (degajări, curățiri, rărituri, tăieri de igienă), ce se vor executa în arborete cu vârste de până la 120 ani (în arboretele din sup M- conservare deosebită, au fost propuse a se executa tăieri de igienă până la vârste de 180 ani), astfel, arboretele vor fi conduse către compoziții țel, corespunzătoare tipului natural fundamental de pădure;
- în arboretele tinere se va menține și un anumit procent de specii pioniere care sunt folosite ca hrană de speciile de mamifere sălbatice;
- în cazul tăierilor de igienă se recomandă păstrarea a 1-2 arbori uscați/ha (căzuți la sol sau în picioare) pentru menținerea biodiversității descompunătorilor și pentru ca păsările să-și poată instala cuiburile;
- în fondul productiv (sup.A), în cazul arboretelor care au ajuns la vârsta exploatabilității, s-au propus, în limita asigurării continuității recoltelor, pe durata ciclului de producție de 110 ani, următoarele tratamente silviculturale (tăieri de recoltare a masei lemnoase):
  - **tăieri rase de substituie**, în parchete mici (maxim 3 ha), în arborete total derivate, suprafețele urmând a fi regenerate artificial prin plantații, în maxim 2 ani după tăiere,
  - **tăieri progresive**, în molidișuri, amestecuri de rășinoase, fâgete montane și de dealuri, în gorunete și gorunete-fâgete, urmărindu-se regenerarea naturală din sămânță în procente apropiate de cele ale compoziției naturale, cu o perioadă de regenerare de 30 ani;
  - **tăieri în crâng**, în arborete de salcâm, urmărindu-se regenerarea din drajoni, a arboretelor din salcâm,
  - **tăieri succesive** în fâgete montane (premontane) dar numai acolo unde acest tratament a fost început în deceniile anterioare;
- în arboretele din subunitatea de gospodărire de tip M, se vor aplica **lucrări de conservare**,

**observație:** pentru că funcția principală a acestor arborete este cea de protecție, acestea vor fi conduse spre vârste înaintate, când prin lucrări de conservare vor fi regenerate treptat, de-a lungul timpului;

- tăierile de conservare se vor executa în arboretele mature, a căror vârstă va asigura regenerarea naturală, procente de extras fiind în funcție de



- starea arboretului, de la 9% la 100%;
- se vor realiza lucrări de îngrijire și conducere prin care se va menține și se va îmbunătăți starea de sănătate, stabilitatea și biodiversitatea naturală;
  - se vor promova compozițiile de *regenerare*, apropiate de cele ale tipurilor natural fundamentale de pădure, iar în cazul regenerărilor artificiale, se va folosi material seminologic de proveniență locală;
  - se vor planifica tăierile de regenerare în spiritul continuității recoltelor pe durate de peste 100 ani, realizându-se astfel un mozaic de habitate naturale aflate în diverse stadii de dezvoltare, lucru favorabil menținerii populațiilor de animale de talie medie și mare;
  - se va urmări gospodărirea rațională a speciilor, ce fac obiectul activității de vânătoare, asigurându-se hrană suplimentară și complementară atunci când este necesar, menținându-se efectivele dintre sexe la niveluri optime, respectându-se cu strictețe perioadele de prohibiție și evitându-se executarea unor lucrări deranjante în perioada de împerechere;
  - se va urmări gospodărirea rațională a speciilor care fac obiectul pescuitului, cu menținerea arborilor de pe marginea cursurilor de apă, care asigură umbră și hrană și cu respectarea perioadei de prohibiție;
  - se va face o recoltare rațională și ecologică a ciupercilor și fructelor de pădure comestibile și a speciilor de plante medicinale;
  - *împăduririle* se vor realiza numai în terenuri goale, în terenuri dezgolite prin calamități naturale (incendii, doborâturi de vânt sau zăpadă, uscure, etc.), în tăieri parcurse anterior cu tăieri rase, sau tăieri în crâng neregenerate, în arborete derivate ce urmează a fi parcurse cu tăieri rase de substituție și în suprafețe prevăzute a fi parcurse cu tăieri de conservare.

Completările se vor executa în acele arborete în care regenerarea naturală nu este satisfăcătoare sau când puietii din regenerările artificiale au avut de suferit și se impune acoperirea grabnică a solului, înainte ca acesta să fie afectat de fenomene de eroziune și alunecări.

Compoziția de împădurire prevăzută, trebuie să respecte compoziția tipului natural de pădure, iar materialul seminologic folosit pentru obținerea puietilor va fi de proveniență locală.

**În arboretele afectate de factori destabilizatori (doborâturi și rupturi de vânt și zăpadă, uscure, atac de dăunători, incendieri, etc.)** se vor efectua tăieri accidentale I sau II (atunci când volumul de masă lemnoasă necesar de extras, depășește 5 mc./an/ha).

Tăierile accidentale I se aplică în cazul arboretelor afectate de factori destabilizatori a căror vârstă depășește  $\frac{3}{4}$  din vârsta exploatabilității.

Volumul materialului lemnos rezultat se va precompta din posibilitatea de produse principale, stabilită de amenajament.

Tăierile accidentale II se aplică în cazul arboretelor afectate de factori destabilizatori, a căror vârstă este mai mică de  $\frac{3}{4}$  din vârsta exploatabilității iar în acest caz, volumul lemnos rezultat nu se precomptează, acesta fiind înregistrat la produse



secundare.

**Se vor avea în vedere următoarele măsuri minimale de prevenire și refacere:**

- adoptarea de *compoziții-țel* cât mai aproape de cele ale tipurilor natural-fundamentale de pădure utilizând material forestier de reproducere de proveniență locală, urmărind crearea unor arborete mai rezistente la adversități;
- împădurirea tuturor golurilor existente în arborete și realizarea unor consistențe normale în arboretele tinere cu stare de masiv încheiată, prin completări cu specii mai rezistente la vânt și zăpadă;
- crearea unor margini de masiv „întărite” mai rezistente la vânturile puternice;
- se vor menține în suprafețele afectate de factorii destabilizatori, exemplarele sănătoase rămase „pe picior”, având în vedere că acestea și-au probat rezistența;
- intensitatea curățirilor și răriturilor, în molidișurile pure instalate, ca și în făgetele tinere, va fi mai puternică la primele intervenții și mai redusă la următoarele, urmărindu-se în primul rând, extragerea exemplarelor afectate de diverși factori;
- în arboretele neparcurse la timp cu lucrări de îngrijire (mai ales curățiri), răriturile urmăresc în primul rând extragerea exemplarelor afectate de diverși factori, bolnave, atacate de insecte, cu vârful rupt, rănite, etc;
- se prevăd tratamente intensive, bazate pe regenerarea naturală a speciilor principale din zonă, cu perioade medii-lungi de regenerare pentru realizarea unor structuri verticale diversificate;
- se vor adopta numai tratamente cu regenerare sub masiv, tratamente ce asigură o mai mare stabilitate a pădurilor împotriva factorilor destabilizatori;
- direcția de înaintare a tăierilor va fi împotriva direcției vânturilor periculoase;
- se recomandă menținerea unei stări fitosanitare corespunzătoare a pădurii, prin înlăturarea exemplarelor putregăioase în urma tăierilor de igienă.

**Se vor aplica următoarele măsuri minimale în cazul arboretelor afectate de vătămări provocate de lucrările de exploatare:**

- se vor stabili, în funcție de necesități, traseele drumurilor de tractor și se va urmări modul de realizare a acestora;
- se vor proteja trunchiurile exemplarelor din apropierea sau vecinătatea căilor de colectare, cu fascine din crăci, cauciucuri sau camere uzate, țărushi sau lungoane;
- se vor extrage cu prioritate, exemplarele rănite datorită lucrărilor de exploatare.

**În cazul apariției de calamități naturale, care afectează suprafețe mari, se vor lua măsuri pe tipuri funcționale și anume:**

- *pentru pădurile de tip,*

- TII- categoriile funcționale 2A, 2B, 2C, 2E, 2H, 2I, 5G, 5H, 5J, țelul de gospodărire- **protecție**, subunitățile de gospodărire **M** și **K** (934,16 ha);
- TIII- categoriile funcționale 3I și, 4B, țelul de gospodărire- **protecție și producție**- subunitatea de gospodărire **A** (1287,26 ha);
- TIV- categoria funcțională 2L, 4I, 5M, țelul de gospodărire-Pag 7 din14



**AGENȚIA PENTRU PROTECȚIA MEDIULUI MARAMUREȘ**

430073 Baia Mare, str. Iza nr. 1A, județul Maramureș

E-mail: [office@apmmm.anpm.ro](mailto:office@apmmm.anpm.ro); Tel.: 0262-276.304; Fax: 0262-275.222; <http://apmmm.anpm.ro>

- protecție și producție**, subunitatea de gospodărire A și O, (965,69 ha);
- TVI- categoriile funcționale 2.1B și 2.1C, țelul de gospodărire **producție și protecție**, subunitatea de gospodărire A (1502,64 ha);
- **în suprafața totală de 4689,75 ha, se propun următoarele măsuri,**
- semnalarea de către personalul silvic de teren, prin raportare, a apariției doborâturilor și rupturilor de vânt și zăpadă dar și a celorlalți factori destabilizatori;
  - materializarea pe hartă (atât pe cea a ocolului silvic cât și pe cele ale unităților de producție) a suprafețelor afectate de factori destabilizatori (doborâturi/rupturi în masă și dispersate, atacuri de ipidae), pentru estimarea aproximativă a fenomenului și luarea primelor măsuri organizatorice;
  - măsurarea suprafețelor afectate de factori destabilizatori;
  - organizarea activității de punere în valoare, în regim de urgență (maxim 30 zile);
  - punerea în valoare a masei lemnoase din suprafețele calamitate și valorificarea ei urgentă prin licitații pe picior, licitații de prestări servicii, vânzare către populație pentru evacuarea cât mai rapidă din pădure;
  - curățarea de resturi de exploatare, a suprafețelor în care s-au produs doborâturi și rupturi de vânt și zăpadă, în masă, atacuri mari de ipidae;
  - împădurirea suprafețelor afectate de doborâturi și rupturi în masă în cel mult două sezoane de vegetație, de la evacuarea masei lemnoase;
  - măsuri de protecție pe lizierele deschise, perimetrare doborâturilor de vânt și rupturi în masă;
  - măsuri de combatere a dăunătorilor pentru plantațiile înființate.

*Pentru volumul recoltat din calamități, se vor face precomptările necesare în sensul opririi de la tăiere a unui volum echivalent de produse principale, din planul decenal al ocolului pentru volume mici, iar în cazul unor volume ce depășesc planul decenal de recoltare a produselor principale, se vor face precomptările la nivel de Direcție Silvică.*

**În cazul apariției oricăror tipuri de calamități, se va raporta situația către Agenția pentru Protecția Mediului Maramureș, în vederea analizării și stabilirii măsurilor de protecție a pădurilor și exploatare, după caz, urmate de împăduriri.**

*Punerea în valoare a masei lemnoase, ce trebuie evacuată din suprafața afectată de calamități (produse accidentale), se va verifica de către personalul ITRSV teritorial.*

### **1. Caracteristicile planurilor și programelor cu privire în special la:**

*a) gradul în care planul sau programul creează un cadru pentru proiecte și alte activități viitoare fie în ceea ce privește amplasamentul, natura, mărimea și condițiile de funcționare, fie în privința alocării resurselor:*



**Amenajamentul O.S. Baia Sprie nu prevede:**

Pag 8 din 14

**AGENȚIA PENTRU PROTECȚIA MEDIULUI MARAMUREȘ**

430073 Baia Mare, str. Iza nr. 1A, județul Maramureș

E-mail: [office@apmmm.anpm.ro](mailto:office@apmmm.anpm.ro); Tel.: 0262-276.304; Fax: 0262-275.222; <http://apmmm.anpm.ro>



- realizarea de construcții forestiere;
  - utilizarea, stocarea, transportul, manipularea sau producerea de substanțe, materiale, deșeuri solide, noxe sau aerosoli care ar putea afecta speciile sau habitatele din siturile „Natura 2000” și din rezervația naturală;
  - realizarea unor activități care să devieze cursuri de apă, care să genereze poluare fonică, luminoasă, atmosferică sau prin care să se exploateze diverse zăcăminte minerale de suprafață sau subterane (inclusiv ape);
  - realizarea de defrișări care să determine schimbarea categoriei de folosință a terenului;
  - efectuarea unor activități care să determine deteriorarea sau pierderea unor habitate sau specii de interes comunitar;
  - inundarea terenurilor;
  - activități sau lucrări care să afecteze direct sau indirect zonele de hrănire, reproducere sau migrare a speciilor de interes comunitar;
  - crearea unor bariere care să ducă la izolarea reproductivă a vreunei specii de interes comunitar;
- b) gradul în care planul sau programul influențează alte planuri și programe, inclusiv pe cele în care se integrează sau care derivă din ele-** în zonă nu sunt propuse alte planuri sau programe;
- c) relevanța planului sau programului în/pentru integrarea considerațiilor de mediu, mai ales din perspectiva promovării dezvoltării durabile-** amenajamentul își propune conservarea, protecția și îmbunătățirea calității mediului, inclusiv conservarea habitatelor naturale și a speciilor protejate;
- d) probleme de mediu relevante pentru plan sau program:**  
În fondul forestier al **O.S. Baia Sprie** se află următoarele arii naturale protejate de interes național și comunitar:
- **Rezervația de interes național „Arboretele de castan comestibil Baia Mare”-cod 2581,**
  - **ROSCI0089- Gutâi- Creasta Cocoșului;**
  - **ROSPA0134- Munții Gutâi;**
- e) relevanța planului sau programului pentru implementarea legislației naționale și comunitare de mediu-** s-au luat în considerare prevederile:
- Legii nr. 46/2008- Codul silvic, cu modificările și completările ulterioare;
  - Directivei Consiliului European 92/43 EEC referitoare la conservarea habitatelor naturale și a florei și faunei sălbatice;
  - Ordinului MMP nr. 2387/2011 pentru modificarea Ordinului ministrului mediului și dezvoltării durabile nr. 1964/2007 privind instituirea regimului de arie naturală protejată a siturilor de importanță comunitară, ca parte integrantă a rețelei ecologice europene Natura 2000 în România;
  - HG nr. 971/2011 pentru modificarea și completarea HG nr. 1284/2007 privind declararea ariilor de protecție specială avifaunistică ca parte integrantă a rețelei ecologice europene Natura 2000 în România.



## **2. Caracteristicile efectelor și ale zonei posibil a fi afectate cu privire,** Pag 9 din 14

**AGENȚIA PENTRU PROTECȚIA MEDIULUI MARAMUREȘ**

430073 Baia Mare, str. Iza nr. 1A, județul Maramureș

E-mail: [office@apmmm.anpm.ro](mailto:office@apmmm.anpm.ro); Tel.: 0262-276.304; Fax: 0262-275.222; <http://apmmm.anpm.ro>

în special, la:

**a) probabilitatea, durata, frecvența și reversibilitatea efectelor;**

Amenajamentul propune lucrări silvice pentru următorii 10 ani, lucrări care au ca scop:

- gestionarea durabilă a pădurilor,
- creșterea capacității de producție și protecție a pădurilor,
- conservarea și ameliorarea biodiversității în scopul maximizării stabilității și potențialului polifuncțional al pădurilor;

**b) natura cumulativă a efectelor-** nu este cazul;

**c) natura transfrontieră a efectelor-** nu este cazul;

**d) riscul pentru sănătatea umană sau pentru mediu (de exemplu, datorită accidentelor)-** nu este cazul;

**e) mărimea și spațialitatea efectelor (zona geografică și mărimea populației potențial afectate )-** lucrările silvice sunt propuse pe suprafețe limitate de teren, eșalonate pe 10 ani, în cadrul amplasamentului de **4883,20 ha**;

**f) valoarea și vulnerabilitatea arealului posibil a fi afectat, date de:**

(i) *caracteristicile naturale speciale sau patrimoniul cultural-* nu este cazul;

(ii) *depășirea standardelor sau a valorilor limită de calitate a mediului-* nu este cazul;

(iii) *folosirea terenului în mod intensiv-* nu este cazul;

**g) efectele asupra zonelor sau peisajelor care au un statut de protejare recunoscut pe plan național, comunitar sau internațional,**

amenajamentul recomandă respectarea *Măsurilor Minime de Conservare* pentru ariile naturale protejate existente pe amplasament și anume,  
pentru,

✚ **Rezervația de castan comestibil de la Baia Mare, cod 2581,**

- se interzice împădurirea cu alte specii decât cele edificatoare pentru habitat;
- se interzice pășunatul și trecerea animalelor domestice prin habitat;
- se interzice rănirea arborilor de castan prin exploatările forestiere și rănirea arborilor în procesul recoltării fructelor;
- se propune executarea lucrărilor de îngrijire în arboretele tinere de castan comestibil;
- se propune extragerea exemplarelor uscate și arderea acestora;
- se propune tratarea exemplarelor atacate de *Cryphonectria parasitica*;
- se propune includerea în amenajamentul silvic a prevederilor *Planului de management* după aprobarea acestuia de către minister;

pentru,

✚ **ROSCI0089 Gutâi- Creasta Cocoșului,**

pentru unitățile amenajistice 72C- 38,77 ha, 73D- 8,0 ha, 74D- 20,81 ha, 75C- 26,56 ha, și 76C- 10,55 ha, propuse spre a fi parcurse cu *tăieri de igienă*, conform amenajamentului, nu se vor efectua niciun fel de tăieri deoarece arboretele de pe aceste suprafețe fac parte din păduri cvasivirgine și orice intervenție antropică duce la destructurarea lor și la pierderea calității de păduri cvasivirgine;

pentru,


✚ **ROSPA 0134 Munții Gutâi,**



- respectarea prevederilor HG 1284/2007, a Ordinului 1964/2007, a OUG nr. 57/2007 și a Legii 49/2011;
- menținerea stării de conservare a habitatelor și speciilor pentru care a fost desemnată aria naturală protejată la un nivel ce puțin egal cu nivelul de conservare actual.

#### **Măsuri pentru menținerea stabilității și biodiversității ecosistemelor și speciilor:**

- conservarea unor arborete cu un potențial genetic deosebit, în sistemul rezervațiilor de semințe forestiere și al resurselor genetice forestiere;
- conducerea arboretelor la vârste de peste 110 ani, urmărindu-se regenerarea lor naturală din sămânță;
- recoltarea rațională a masei lemnoase, astfel încât să nu fie afectată stabilitatea și continuitatea pădurii și a ecosistemelor pe care le găzduiește;
- realizarea unor lucrări de îngrijire și conducere prin care să se mențină și să se îmbunătățească starea de sănătate, stabilitatea și biodiversitatea;
- promovarea compozițiilor de regenerare apropiate de cele ale tipurilor naturale fundamentale de pădure, iar în cazul regenerării artificiale, folosirea de material seminologic de proveniență locală;
- planificarea tăierilor de regenerare în spiritul continuității recoltelor pe durata de 110 ani, care să permită realizarea unui mozaic de habitate naturale aflate în diverse stadii de dezvoltare, lucru benefic în primul rând pentru menținerea și dezvoltarea populațiilor de animale de talie medie și mare;
- luarea unor măsuri pentru prevenirea incendiilor;
- ținerea sub control a efectivelor populațiilor de insecte care pot produce gradații și protejarea dușmanilor naturali ai acestora;
- menținerea a minim 5 arbori, uscați sau în descompunere pe hectar, pentru a asigura un habitat potrivit pentru ciocănitori, păsări de pradă, insecte și plante inferioare (fungi, ferigi, briofite, etc);
- păstrarea arborilor cu scorburi ce pot fi utilizați ca locuri de cuibărit de către păsări și mamifere mici;
- păstrarea distanțelor adecvate pentru a nu perturba speciile rare sau periclitare, care se găsesc pe amplasament;
- urmărirea gospodăririi raționale a speciilor care fac obiectul activității de vânatoare, asigurându-le hrană complementară și suplimentară atunci când este necesar, menținându-se efectivele și proporția dintre sexe la nivel optim, asigurându-se starea de sănătate și respectând perioadele de prohibiție;
- menținerea terenurilor destinate hranei vânatului și celor administrative într-o stare conformă cu categoriile lor de folosință (se va evita împădurirea sau orice alt mod de îndepărtare de la calitățile specific categoriei lor de folosință);
- menținerea bălților, pâraielor, izvoarelor și a altor corpuri mici de apă și mlaștini, la un stadiu care să le permită să își exercite rolul, în ciclul de reproducere al peștilor, amfibienilor, insectelor, prin evitarea fluctuațiilor excesive ale nivelului apei, degradării digurilor naturale și poluării apei;



- adaptarea periodizării operațiunilor silviculturale și de tăiere, pentru a se evita interferența cu sezonul de reproducere al speciilor de animale sensibile, în special cuibăritul de primăvară și perioadele de împerechere ale păsărilor;
- în toate arboretele în care s-au propus rărituri sau curățiri, compozițiile țel și compozițiile de regenerare vor fi adaptate pentru a asigura compoziția tipică a habitatelor- în unități amenajistice propuse pentru completări, împăduriri sau promovarea regenerării naturale;
- se interzice depozitarea rumegușului sau a resturilor de la exploatare, în zonele umede;
- traversarea pâraielor cu bușteni se va face obligatoriu pe podețe de lemn iar platformele primare și organizările de șantier vor fi amplasate la o distanță de minim 50 metri de albia minoră a pâraielor;
- conducerea arboretelor ce au fost identificate ca fiind în stare de conservare nefavorabilă (în care au fost prevăzute lucrări de îngrijire – curățiri și/sau rărituri), se va face astfel încât să se asigure îmbunătățirea stării de conservare. Intervențiile în aceste arborete, vor avea aspectul unor lucrări de refacere ecologică, realizată prin promovarea speciilor specifice habitatului (aflăte diseminat sau în proporție redusă în arborete);
- indiferent de categoria de lucrări prevăzute în amenajamente, la extragerea materialului lemnos vizat, se vor conserva/păstra, exemplarele izolate mature, uscate sau în descompunere, arborii scorburoși, arborii mari și în limita posibilităților, pâlcuri mici din preajma acestora, dacă se dovedește că sunt ocupați, cu regularitate, de păsările răpitoare, în timpul cuibăritului;
- lucrările silvice se vor executa într-o perioadă de timp cât mai scurtă și printr-o rotație ciclică, în timp și spațiu, a zonelor cu grade diferite de intervenție, în vederea deranjării pe perioade cât mai mici a speciilor protejate;
- respectarea prevederilor art. 23 alin. (2) din OUG nr. 57/2007 *privind regimul ariilor naturale protejate, conservarea habitatelor naturale, a florei și faunei sălbatice*, aprobată cu modificări și completări prin legea 49/2011;
- înlăturarea parțială/integrală a speciilor sau exemplarelor coplesitoare, care nu au potențial economic sau care intervin negativ în reglarea echilibrului arealului respective recoltarea rațională și ecologică a ciupercilor, fructelor de pădure comestibile și a speciilor de plante medicinale;
- salvarea și promovarea exemplarelor valoroase ca specie și conformare;
- în arboretele tinere se va menține și un anumit procent de specii pioniere care sunt folosite ca hrană de speciile de mamifere sălbatice. În cazul tăierilor de igienă, se recomandă păstrarea a 1-2 arbori uscați/ha (căzuți la sol sau în picioare), pentru menținerea biodiversității descompunătorilor și pentru ca păsările să-și poată instala cuiburile;
- 20% din suprafața ocolului silvic este reprezentată de păduri supuse regimului de conservare specială, în care arborii vor fi menținuți până la vârste apropiate de limita fiziologică, ceea ce constituie o garanție pentru perpetuarea unor specii specializate pe arborete bătrâne.



### **Obligațiile titularului:**

- Va notifica custozii ariilor naturale protejate cu zece zile înainte de începerea lucrărilor care se suprapun cu ariile naturale protejate;
- Va notifica **APM Maramureș** în situația în care intervin modificări de fond față de datele ce au stat la baza emiterii prezentei decizii.

### **Documentația conține:**

1. Notificarea O.S. Baia Sprie, înregistrată la APM Maramureș cu nr. 2718/24.03.2014;
2. adresele APM Maramureș cu nr. 2718/09.04.2014, 2718/05.06.2014, 6571/22.07.2014 și 6571/14.08.2014, prin care s-au solicitat completări la documentație;
3. adresele înregistrate la APM Maramureș cu nr. 2718/24.03.2014, 4871/29.05.2014, 6571/22.07.2014, 7529/13.08.2014, prin care s-au depus completările solicitate;
4. procesul verbal al ședinței CSC din data de 26.08.2014 privind etapa de încadrare;
5. Aviz favorabil -cu condiții- al **Administrației Parcului Natural Munții Maramureșului- Regia Națională a Pădurilor- Romsilva** cu nr. 1373/24.06.2014, pentru „*ROSPA 0134 Munții Gutâi*”;
6. Aviz favorabil -cu condiții- al **Ocolului Silvic Municipal Baia Mare RA**, cu nr. 395/14.02.2014 pentru „*Rezervația de castan comestibil de la Baia Mare, cod 2581*”;
7. Aviz favorabil -cu condiții- al **Asociației Ecologic**, cu nr. 1/2014, pentru *ROSCI 0089 Munții Gutâi- Creasata Cocoșului*;
8. punct de vedere nr. 2474/28.08.2014, de la biroul -**Controlul Factorilor de Mediu- Agenția pentru Protecția Mediului Maramureș**- pentru ariile naturale existente pe amenajament;
9. adresa APM Maramureș nr. **7637** din 01.09.2014, privind transmiterea draftului Deciziei etapei de încadrare, către **O.S. Baia Sprie**.

**Până la aprobarea planurilor de management, se vor respecta setul de măsuri minime de conservare a ariilor naturale protejate.**

**Informarea și participarea publicului la procedura de evaluare de mediu/procedura de evaluare adecvată.**

**APM Maramureș** a asigurat accesul liber al publicului la informație prin:

- anunțuri publicate de O.S. Baia Sprie în ziarul  *Glasul Maramureșului*  în data de 24.09.2013 și 27.09.2013, privind depunerea notificării în vederea obținerii avizului de mediu pentru amenajament;
- documentația de susținere a solicitării și completările ulterioare, au fost accesibile consultării publicului pe toată durata derulării procedurii de reglementare, la sediul O.S. Baia Sprie și al APM Maramureș;

Pag 13 din14



**AGENȚIA PENTRU PROTECȚIA MEDIULUI MARAMUREȘ**

430073 Baia Mare, str. Iza nr. 1A, județul Maramureș

E-mail: [office@apmmm.anpm.ro](mailto:office@apmmm.anpm.ro); Tel.: 0262-276.304; Fax: 0262-275.222; <http://apmmm.anpm.ro>

- anunțul public privind luarea deciziei etapei de încadrare a fost afișat pe pagina de internet a APM Maramureș, în data de 29.08.2014;
- anunțul public privind luarea deciziei de încadrare a fost publicat în ziarul *Glasul Maramureșului* din data de 30.08.2014 și pe site-ul O.S. Baia Sprie în data de 02.09.2014;

**Nu au existat comentarii/contestații din partea publicului interesat/afectat, pe parcursul procedurii de reglementare.**


*Prezenta decizie poate fi contestată în conformitate cu prevederile Legii contenciosului administrativ nr. 554/2004 cu modificările și completările ulterioare.*

Director EXECUTIV,  
Gabriel TĂMĂIAN



Șef Serviciu  
Avize, Acorduri, Autorizații,

Eva BOLDAN



Întocmit,  
Consilier Valerica HORINCAR

