



Agenția pentru Protecția Mediului Mehedinți

RAPORTUL PRIVIND STAREA MEDIULUI LUNA MARTIE 2020

Raportul are ca scop informarea autorităților și publicului asupra calității factorilor de mediu, în maniera principiului transparenței, prin liber acces la informații.

Realizarea monitorizării calității factorilor de mediu se desfășoară în cadrul legal, stabilit prin transpunerea la nivel național a cerințelor din directivele europene, în scopul îmbunătățirii condițiilor de viață la toate nivelurile, asigurării unei dezvoltări durabile în condiții de compatibilitate a schimbului de date.

Calitatea aerului în județul Mehedinți este monitorizată prin măsurători continue în sistem automat și manual în puncte amplasate în zone reprezentative județului.

Pe aria județului nu se pot consemna zone cu situații critice permanente în poluarea atmosferică.

REȚEAUA AUTOMATĂ

Agenția pentru Protecția Mediului Mehedinți are în dotare o stație automată de monitorizare a calității aerului, de tip industrial, care face parte din Rețeaua Națională de Monitorizare a Calității Aerului (RNMCA).

Stația de monitorizare a calității aerului este amplasată la sediul instituției APM Mehedinți, str. Băile Romane nr. 3, Dr. Tr. Severin.

Stația de monitorizare (MH-1) evaluează influența activităților industriale și nu numai, asupra calității aerului pe o rază a ariei de reprezentativitate de 100 m-1km.

Stația este dotată cu echipamente de monitorizare continuă a următorilor poluanți ai aerului: dioxid de sulf (SO₂), oxizi de azot (NO_x), monoxid de carbon (CO), ozon (O₃), compuși organici volatili (COV), particule în suspensie (PM₁₀ și PM_{2,5}) și parametri meteo (direcția și viteza vântului, presiune, temperatură, radiația solară, umiditate relativă, precipitații).

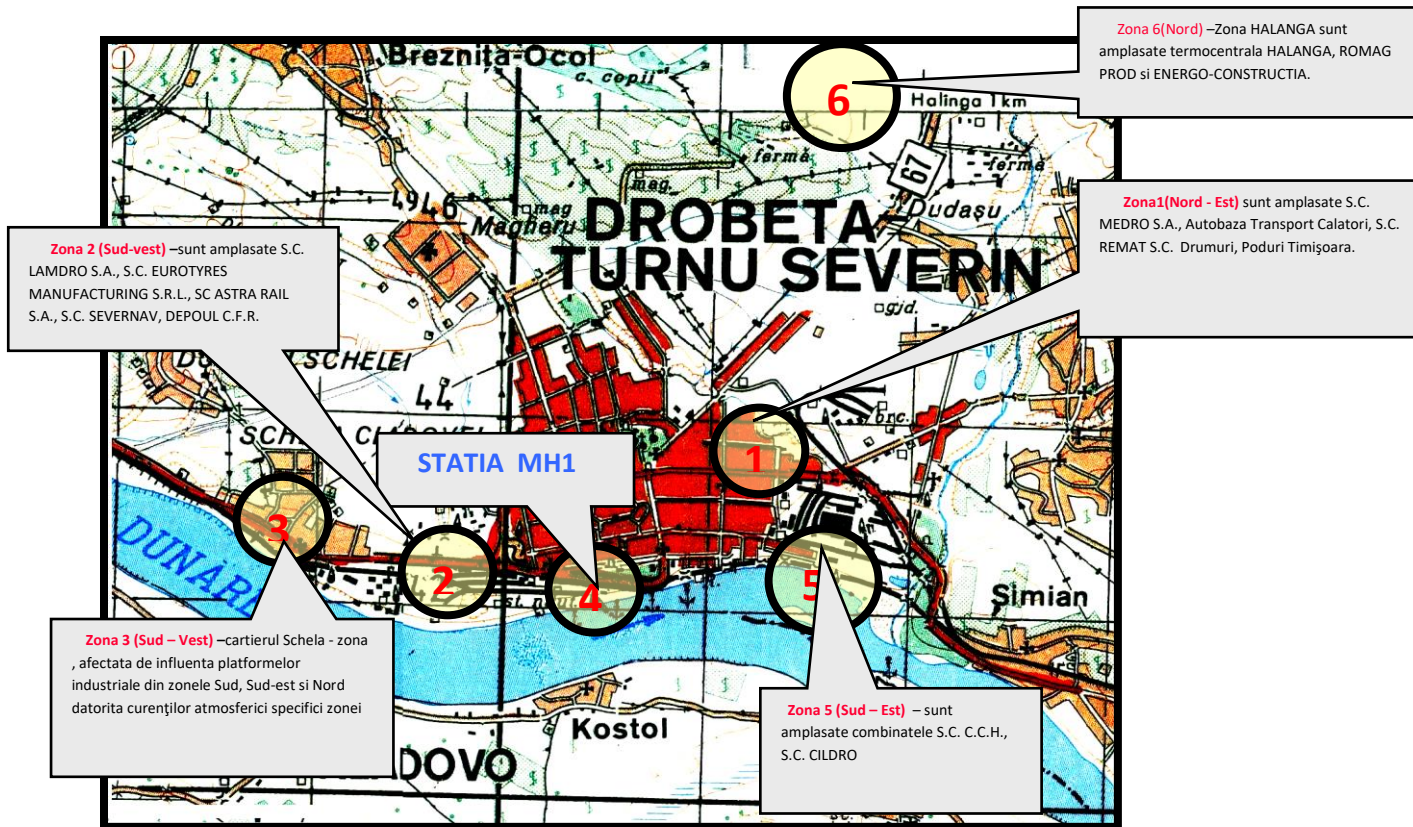


Figura nr 1-Amplasare Stație fixă automată - MH-1

Pentru fiecare dintre poluanții monitorizați, prin Legea nr. 104/2011 privind calitatea aerului înconjurător, sunt reglementate valori limită, valori țintă, praguri de informare a publicului și praguri de alertă precum și obiective de calitate a datelor.

În continuare sunt prezentate date și informații privind rezultatele monitorizării calității aerului în luna **martie 2020**, raportate la valorile limită și pragurile de alertă, stabilite în legislația specifică, pentru fiecare poluant.

Graficele sunt realizate pe baza valorilor concentrațiilor măsurate pentru poluanții atmosferici la stația de monitorizare a calității aerului MH-1, fiind respectate obiectivele de calitate a datelor stabilite în Anexa nr.4 din Legea 104/2011 privind calitatea aerului.

Datele rezultate din monitorizarea calității aerului în stația automată de monitorizare din județul Mehedinți, prezentate în cadrul acestui raport au fost validate local.

Aceste date au caracter preliminar, fiind în curs de certificare de către Centrul de Evaluare a Calității Aerului din Agenția Națională pentru Protecția Mediului.

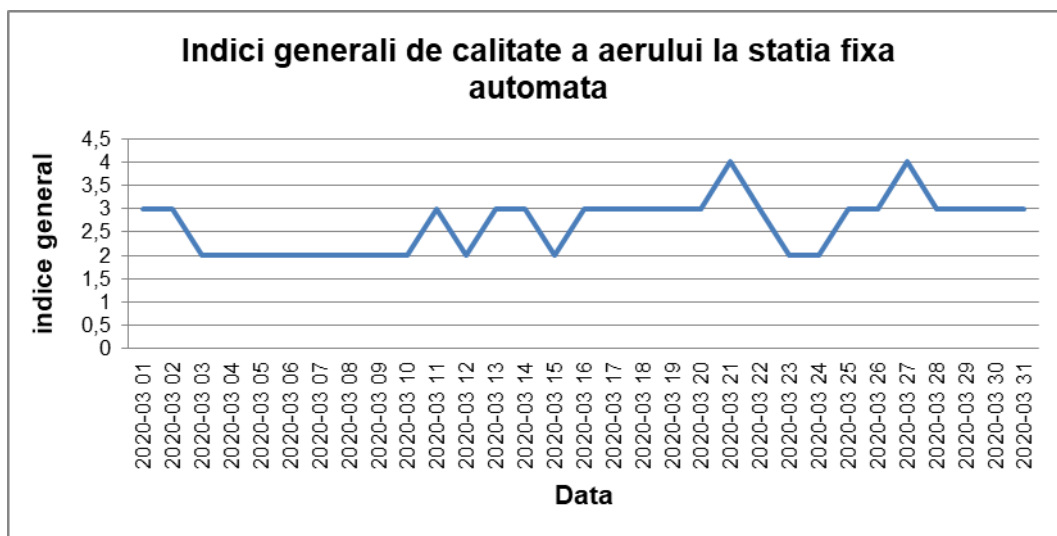
INDICII GENERALI DE CALITATE A AERULUI

Conform Ordinului MMDD nr. 1095/2007 pentru aprobarea Normativului privind stabilirea indicilor de calitate a aerului în vederea facilitării informării publicului, indicele general se stabilește pentru fiecare dintre stațiile automate din cadrul Rețelei Naționale de Monitorizare a Calității Aerului, ca fiind cel mai mare dintre indicii specifici corespunzători poluanților monitorizați,

Pentru a se putea calcula indicele general trebuie să fie disponibili cel puțin 3 indici specifici corespunzători poluanților monitorizați, Indicele general și indicii specifici sunt reprezentați prin numere întregi cuprinse între 1 și 6, fiecare număr corespunzând unei culori.

Indicii specifici de calitate a aerului la stația automată MH1 au fost stabiliți pentru următorii indicatori: dioxid de sulf (SO₂), dioxid de azot (NO₂), monoxid de carbon (CO), ozon (O₃) și pulberi în suspensie (PM₁₀).

Indicii generali au variat între valorile 2 (foarte bun) și 4 (mediu) și au fost influențați de concentrațiile de ozon și pulberi în suspensie din atmosferă.



Graficul nr. 1 -Indicii generali de calitate a aerului la stația automată fixă

Tabelul nr.1- Date sinteză poluanți pe stația fixă automată MH1:

poluant	unitate măsură	tip de depășire	Maxima			medie lunară	nr.depășiri în luna curentă	captura lunară de date validate (%)
			orară	mobilă la 8 ore	zilnică			
O ₃	μg/m ³	valoare țintă	-	131,85	-	57,61	1	95,96
CO	mg/m ³	0	-	1,76	-	0,31	0	100
NO ₂	μg/m ³	0	27,54	-	-	7,61	0	95,83
SO ₂	μg/m ³	0	47,69	-	-	15,26	0	96,10
Benzen	μg/m ³	0	-	-	-	0,90	0	91,92
PM ₁₀ nefelometric	μg/m ³	val limită zilnică	-	-	44,78	15,37	0	92,19
PM ₁₀ gravimetric	μg/m ³	val limită zilnică	-	-	46,5	16,53	0	83,87
PM _{2,5} gravimetric	μg/m ³	0	-	-	38,4	10,15	0	100

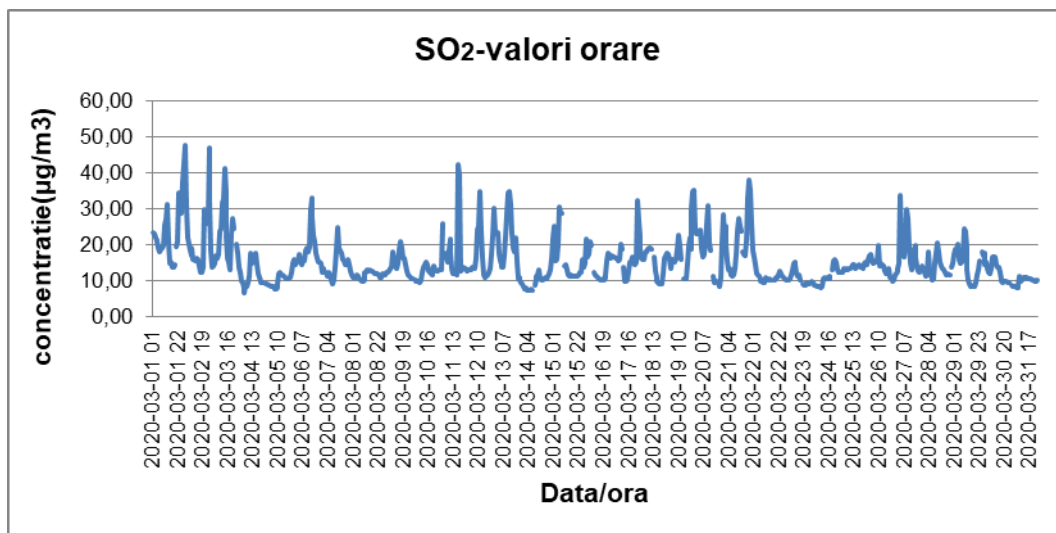
DIOXIDUL DE SULF (SO₂)

Dioxidul de sulf este un gaz puternic reactiv, provenit în principal din arderea combustibililor fosili sulfuroși (cărbuni, păcură) pentru producerea de energie electrică și termică, cât și a combustibililor lichizi (motorina) în motoarele cu ardere internă ale autovehiculelor.

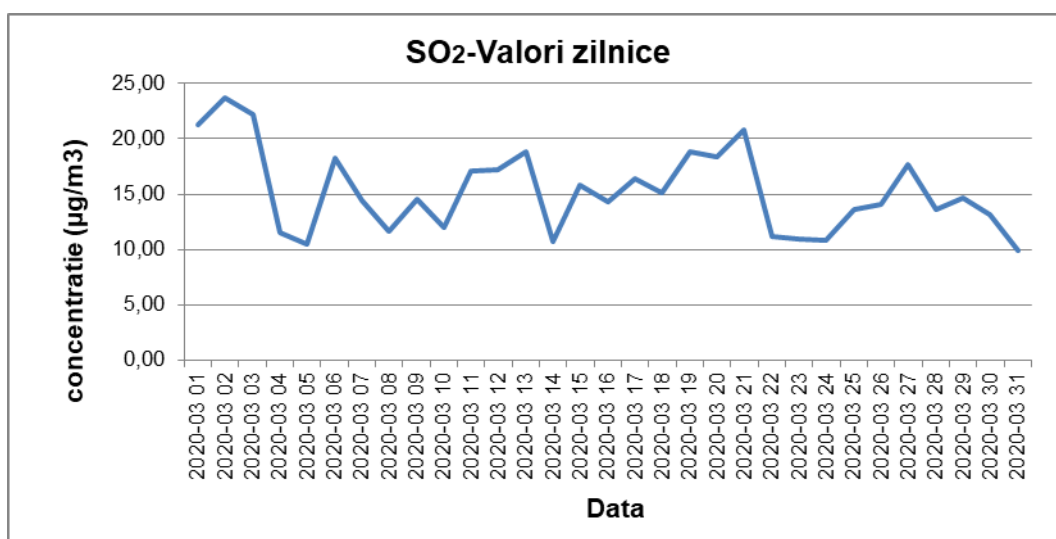
Dioxidul de sulf poate afecta atât sănătatea oamenilor, prin efecte asupra sistemului respirator, cât și mediul în general (ecosisteme, materiale, construcții, monumente) prin efectul de acidifiere.

În municipiul Drobeta Turnu Severin, emisiile de dioxid de sulf (SO_2) provin din industria de fabricare a celulozei și hârtiei, din arderea combustibililor folosiți în procesele tehnologice precum și din încălzirea domestică (prin arderea lemnului și a cărbunelui).

Concentrațiile de dioxid de sulf (SO_2) din aerul înconjurător se evaluează efectuându-se raportarea la valoarea limită orară pentru protecția sănătății umane ($350 \mu\text{g}/\text{m}^3$), valoarea zilnică pentru protecția sănătății umane ($125 \mu\text{g}/\text{m}^3$) și la valoarea pragului de alertă ($500 \mu\text{g}/\text{m}^3$).



Graficul nr 2-Evoluția concentrațiilor medii orare pentru dioxidului de sulf



Graficul nr 3-Evoluția concentrațiilor medii zilnice pentru dioxidului de sulf

În perioada monitorizată, la stația fixă automată MH-1, pentru dioxidul de sulf, nu s-au înregistrat depășiri ale valorilor limită (orară și zilnică) pentru protecția sănătății umane.

DIOXIDUL DE AZOT (NO_2)

Dioxidul de azot este un gaz reactiv, care se formează, în principal, prin oxidarea monoxidului de azot (NO). În procesele de ardere care au loc la temperatură înaltă (ex: cele care

apar în motoarele autovehiculelor și în centralele electrice) sunt surse majore de oxizi de azot. NO_x, este un termen utilizat pentru a descrie suma de NO și NO₂. Monoxidul de azot (NO) este principalul component al emisiilor de NO_x. O mică parte este emisă direct ca NO₂, de obicei 5-10% pentru majoritatea surselor de ardere, cu excepția vehiculelor diesel.

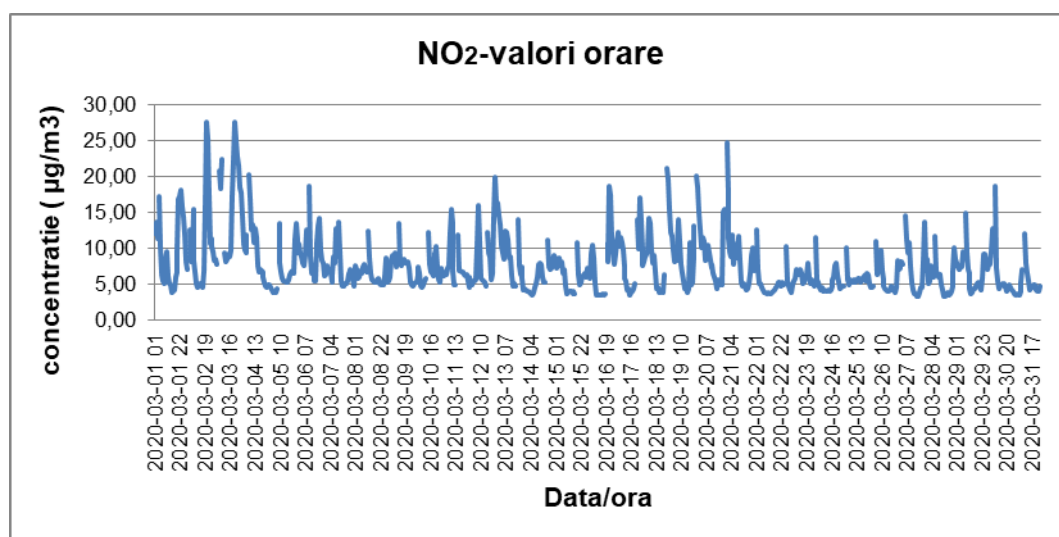
Compușii azotului au efecte acidifiante, dar sunt, de asemenea, substanțe nutritive importante. Depunerile excesive de azot atmosferic pot duce la un surplus de nutrienți ai N în ecosisteme, provocând eutrofizarea (surplus de nutrienți) în ecosistemele terestre și acvatice.

Dioxidul de azot este un gaz care este transportat pe distanțe lungi, având rol important în chimia atmosferei, inclusiv în formarea ozonului troposferic. Ei contribuie, de asemenea, la formarea de aerosoli secundari anorganici, prin formarea de nitrați, determinând creșterea concentrației de PM₁₀ și PM_{2,5}.

Expunerea la dioxid de azot la concentrații mari determină inflamații ale căilor respiratorii, reduce funcțiile pulmonare și agravează astmul bronșic.

În județul Mehedinți emisiile oxizilor de azot provin din industrie prin arderea combustibililor folosiți în procesele tehnologice precum și din traficul auto.

Concentrațiile de dioxid de azot din aerul înconjurător se evaluează folosind raportarea la valoarea limită orară pentru protecția sănătății umane (200 μg/m³), valoarea limită anuală pentru protecția sănătății umane (40 μg/m³) și valoarea pragului de alertă (400 μg/m³).



Graficul nr 4- Evoluția concentrațiilor medii orare pentru dioxidului de azot

Pentru dioxidul de azot, nu s-au înregistrat depășiri ale valorii limită orară pentru protecția sănătății umane.

MONOXIDUL DE CARBON (CO)

Monoxidul de carbon este un gaz extrem de toxic ce afectează capacitatea organismului de a reține oxigenul, în concentrații foarte mari fiind letal. Si provine din surse naturale (arderea pădurilor, descărcările electrice) sau din surse antropice (arderea incompletă a combustibililor fosili, biocombustibililor, și din trafic).

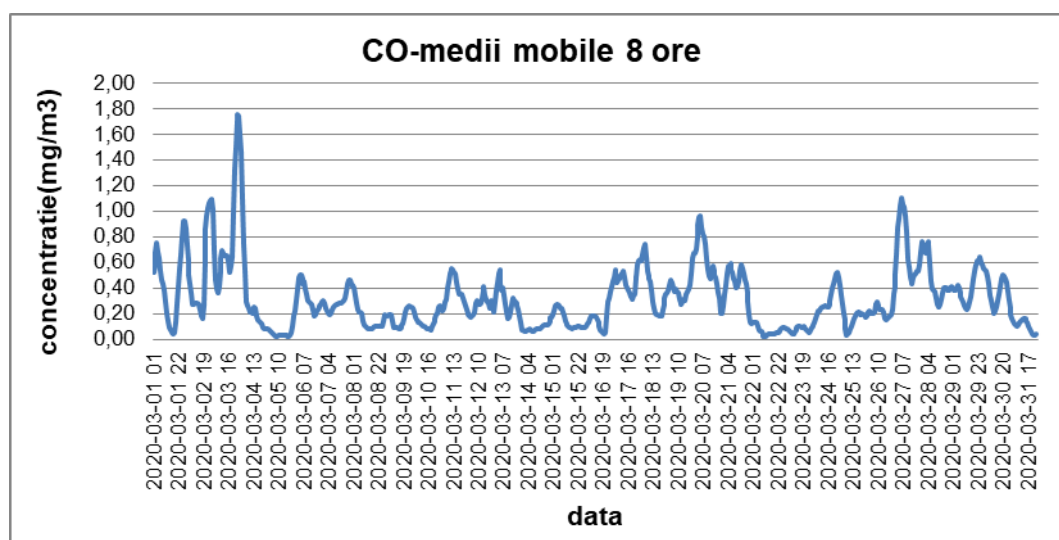
Introducerea convertoarelor catalitice a redus semnificativ emisiile din traficul rutier. Concentrațiile de CO variază în timpul zilei în funcție de intensitatea traficului rutier, cele mai ridicate concentrații fiind în zonele urbane, de obicei, în timpul orelor de vârf.

Monoxidul de carbon se poate acumula la un nivel periculos în special în perioada de calm atmosferic din timpul iernii și primăverii (fiind mult mai stabil din punct de vedere chimic la temperaturi scăzute) când arderea combustibililor fosili atinge un maxim.

Timpul de remanență în atmosferă al CO este de aproximativ trei luni. Acesta se oxidează încet la dioxid de carbon și în timpul procesului de oxidare formează ozon, contribuind astfel la nivelul de fond al concentrației de ozon, cu efectele asociate asupra sănătății populației și a ecosistemelor.

În județul Mehedinți, monoxidul de carbon provine din arderea incompletă a combustibililor folosiți în procesele tehnologice cât și din încălzirea domestică, orașul nostru nefiind racordat la rețeaua de gaze decât în proporție foarte mică, încălzirea rezidențială făcându-se cu combustibil solid (lemn și cărbune) și din traficul rutier.

Concentrațiile de monoxid de carbon din aerul înconjurător se evaluează efectuându-se raportarea la valoarea limită pentru protecția sănătății umane (10 mg/m^3), calculată ca valoare maximă zilnică a mediilor pe 8 ore (medie mobilă).



Graficul nr 5- Evoluția mediilor mobile pe 8 ore pentru monoxidul de carbon

Valorile concentrațiilor monoxidului de carbon s-au situat sub valoarea limită zilnică a mediilor pe 8 ore (10 mg/m^3) -conform Legii nr. 104 /2011 privind calitatea aerului .

OZONUL (O₃)

Ozonul se găsește în mod natural în concentrații foarte mici în troposferă (atmosfera joasă). Spre deosebire de ozonul stratosferic, care protejează formele de viață împotriva radiațiilor ultraviolete, ozonul troposferic (cuprins între sol și 8-10 km înălțime) este deosebit de toxic având o acțiune puternic iritantă asupra căilor respiratorii, ochilor și are potențial cancerigen.

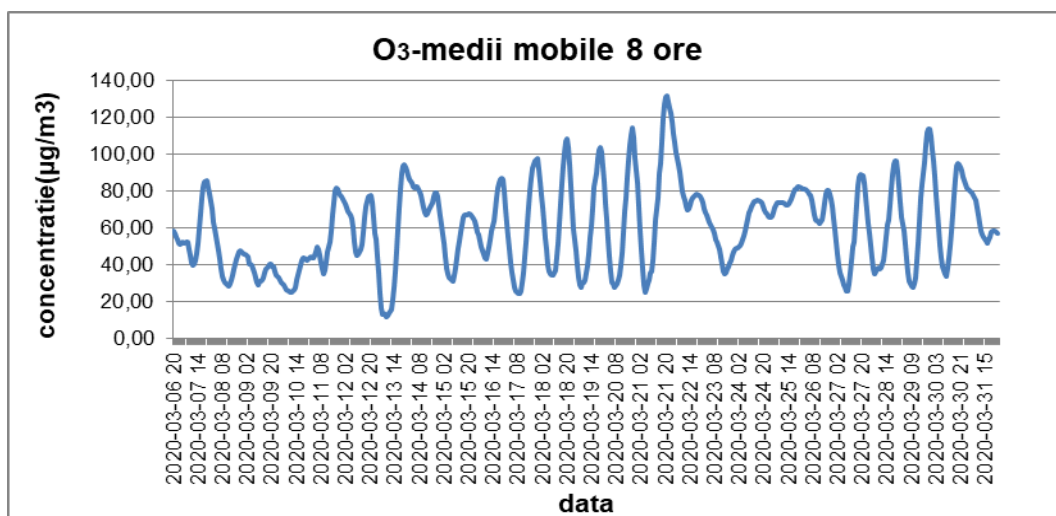
Ozonul este un poluant secundar deoarece nu este emis direct de vreo sursă de emisie, ci se formează sub influența radiațiilor ultraviolete, prin reacții fotochimice în lanț între o serie de poluanți primari, precursori ai ozonului: NO_x, COV și CO care provin atât din surse antropice cât și din surse naturale.

Norul de poluant din arderea pădurilor sau alte incendii conține CO și poate contribui la formarea ozonului.

Nivelurile ridicate de O₃ pot afecta funcțiile de reproducere și de creștere a plantelor, determinând reducerea randamentului culturilor agricole, scăderea ritmului de creștere a pădurilor, reducerea biodiversității, dar și reducerea capacității plantelor de a asimila CO₂, influențând astfel procesul de fotosinteză. și producerea de leziuni foliare, necroze..

În atmosferă, concentrația ozonului depinde de o multitudine de factori precum raportul dintre monoxidul de azot și dioxidul de azot sau/și de anumiți parametri meteorologici cum ar fi: temperatura ridicată și intensitatea crescută a radiației solare care favorizează reacțiile de formare a ozonului, precipitațiile care contribuie la scăderea concentrației de ozon în aer.

Concentrațiile de ozon din aerul înconjurător se evaluează efectuând raportarea la *valoarea țintă pentru protecția sănătății umane* ($120 \mu\text{g}/\text{m}^3$), calculată ca valoare maximă zilnică a mediilor pe 8 ore (medie mobilă), *valoarea pragului de informare* ($180 \mu\text{g}/\text{m}^3$) calculat ca media concentrațiilor orare și *valoarea pragului de alertă* ($240 \mu\text{g}/\text{m}^3$) calculat ca medie a concentrațiilor orare.



Graficul nr 6- Evoluția mediilor mobile pe 8 ore pentru ozon

Valorile concentrațiilor de ozon s-au situat sub valoarea limită zilnică a mediilor pe 8 ore ($120 \mu\text{g}/\text{m}^3$ -conform Legii nr. 104 /2011 privind calitatea aerului),cu o excepție în data de 21.03.2020.

BENZEN(C_6H_6)

Benzenul este o substanță toxică, cu potențial cancerigen, provenită, în principal din traficul rutier, prin arderea incompletă a combustibililor (benzină), din evaporarea solvenților organici folosiți în diferite activități industriale cu produse pe bază de solvenți(lacuri, vopsele), din evaporarea în timpul operațiilor de încărcare/descărcare a benzinei (depozite, terminale, stații de distribuție a carburanților), dar și prin, arderea controlată sau în aer liber a combustibililor fosili, a lemnului și a deșeurilor lemnoase.

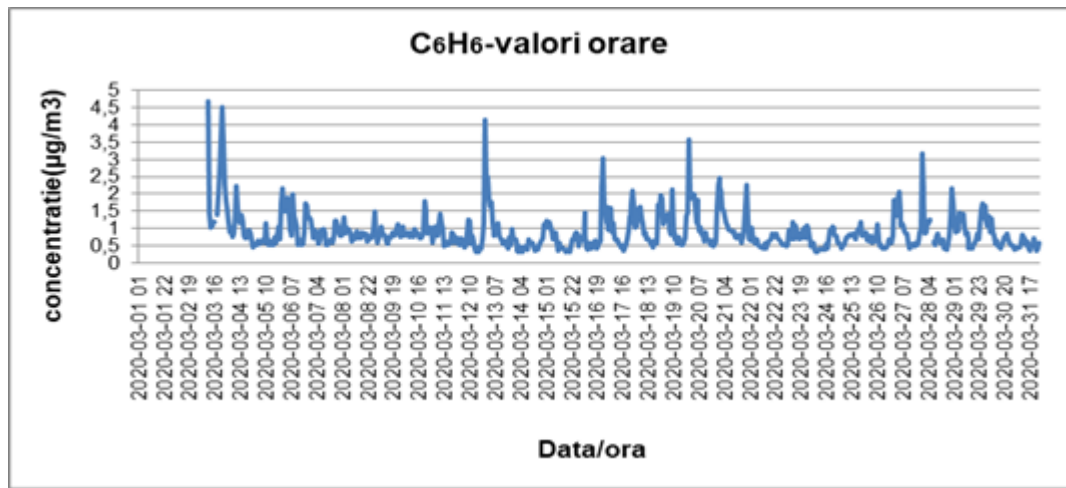
Benzenul este un aditiv pentru benzină și 80-85% din emisiile de benzen, la nivel european, sunt datorate traficului rutier.

Datorită stabilității chimice ridicate, benzenul are timp mare de remanență în straturile joase ale atmosferei, unde se poate acumula.

Benzenul este îndepărtat din atmosferă prin dispersie, la apariția condițiilor meteorologice favorabile acestui fenomen sau prin reacții fotochimice la care benzenul este reactant, determinând formarea ozonului. Având timp de remanență de câteva zile în atmosferă benzenul poate fi transportat pe distanțe lungi.

În municipiul Drobeta Turnu Severin, emisiile de benzen provin din activitățile industriale ce folosesc solvenți organici, dar și în urma efectuării operațiilor de încărcare/descărcare a carburanților din stațiile de distribuție.

Concentrațiile de benzen în aerul înconjurător se evaluează prin raportarea concentrațiilor obținute la *valoarea limită anuală pentru protecția sănătății umane* ($5 \mu\text{g}/\text{m}^3$).



Graficul nr 7- Evoluția concentrațiilor medii orare pentru benzen

În perioada 27.02.2020-03.03.2020 pompa a fost defectă, ducând implicit la lipsa datelor.

PARTICULE ÎN SUSPENSIE

Particule în suspensie (PM) este termenul generic folosit pentru un amestec de particule de aerosoli (solide și lichide), cu dimensiuni și compoziție chimică diferită.

Particulele în suspensie din atmosferă, sunt poluanți transportați pe distanțe lungi și prezintă un interes foarte mare sub aspectul sănătății umane.

Un rol semnificativ în transportul particulelor în suspensie în atmosferă, îl constituie viteza și direcția vântului.

La nivel european și global sunt monitorizate fracțiile PM_{10} și $PM_{2,5}$ din pulberile în suspensie.

$PM_{2,5}$ se referă la „particule fine” care au diametrul aerodinamic mai mic de 2,5 μm , iar PM_{10} se referă la particulele cu diametrul aerodinamic mai mic de 10 μm , incluzând fracția de particule grosiere, pe lângă fracția $PM_{2,5}$.

Particulele în suspensie provin din surse naturale (sare de mare, praf suspendat, polenul, cenușa vulcanică), sau din surse antropice, precum: procese de producție din industria chimică, haldele și depozitele de deșuri industriale și municipale, arderea combustibililor pentru producerea de energie termică și electrică, sisteme de încălzire individuale pentru încălzirea locuințelor din gospodăriile populației (îndeosebi cele care utilizează combustibili solizi), transport rutier..

Fracția grosieră (PM_{10}) poate afecta căile respiratorii și plămâni.

Fracția fină ($PM_{2,5}$) reprezintă o problemă de sănătate, în special pentru că poate pătrunde în sistemul respirator până la nivelul alveolelor și să fie absorbită în fluxul sangvin sau poate rămâne în țesutul pulmonar pentru perioade lungi de timp.

Pentru protecția sănătății umane, Directiva privind calitatea aerului (CE/2008), stabilește, pe lângă valorile limită pentru PM_{10} , și valori limită pentru $PM_{2,5}$.

Exemple de efecte pe termen scurt ale poluării aerului cu PM includ iritații ale ochilor, nasului și gâtului, inflamații și infecții respiratorii, bronșita și pneumonia. Alte simptome pot include dureri de cap, greață, și reacții alergice.

Efectele pe termen lung asupra sănătății includ boli cronice respiratorii, cancer pulmonar, boli de inimă și chiar afecțiuni ale creierului, nervilor, ficatului și rinichilor.

Pe lângă efectele asupra sănătății umane, PM pot avea efecte negative asupra schimbărilor climatice și ecosistemelor, de asemenea se depun și pot avea un efect coroziv asupra patrimoniului material și cultural, în funcție de compoziția chimică.

Pulberi în suspensie-fracția PM_{10} și $PM_{2,5}$

Pentru determinarea particulelor în suspensie PM_{10} , care constituie fracția dimensională de interes toxicologic din aerosuspensia urbană se aplică 2 metode, respectiv metoda automată

(nefelometrie) și **metoda gravimetrică**, care de altfel este **metoda de referință**.

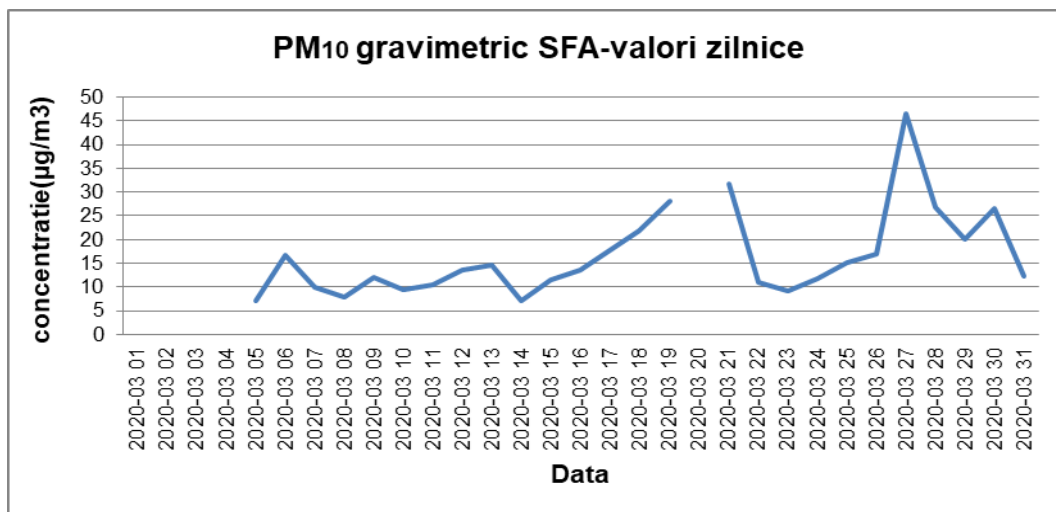
Concentrațiile de particule în suspensie cu diametrul mai mic de 10 microni din aerul înconjurător se evaluează folosind raportarea la *valoarea limită zilnică* pentru protecția sănătății umane ($50 \mu\text{g}/\text{m}^3$) și *valoarea limită anuală* ($40 \mu\text{g}/\text{m}^3$).

Concentrațiile de particule în suspensie cu diametrul mai mic de 2,5 microni din aerul înconjurător se evaluează folosind raportarea la *valoarea limită anuală* ($20 \mu\text{g}/\text{m}^3$).

Monitorizarea particulelor în suspensie s-a realizat pe tot parcursul lunii în stația automată de monitorizare a calității aerului (MH1) atât prin metoda nefelometrică cât și prin metoda gravimetrică (fiind urmărite fracțiile: PM_{10} și $\text{PM}_{2.5}$).

Rezultatele determinărilor gravimetrice pentru particulele în suspensie PM_{10} și $\text{PM}_{2.5}$ înregistrate în stația fixă automată sunt prezentate în graficele următoare:

Pulberi în suspensie- fracția PM_{10} gravimetric



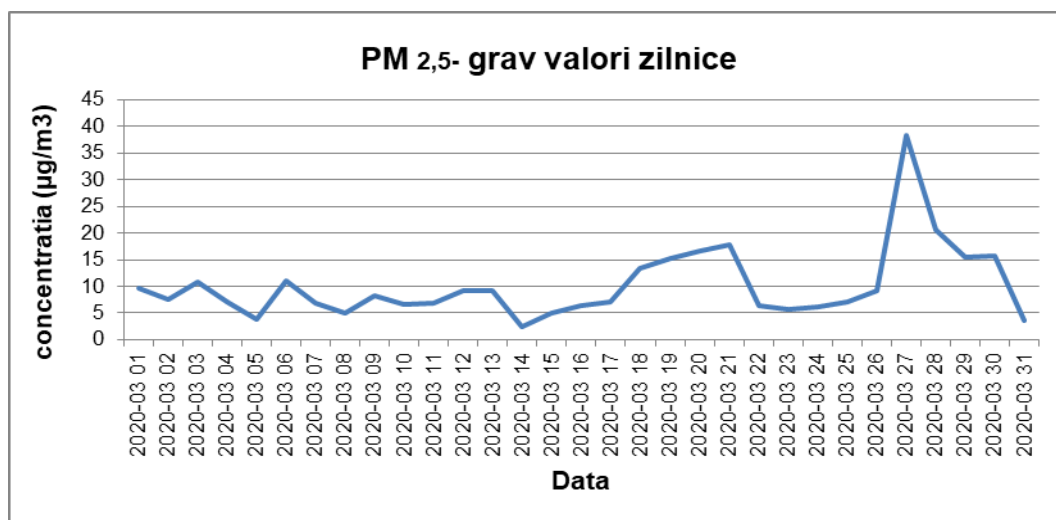
Graficul nr 8 –Evoluția valorilor pentru particule în suspensie (PM_{10} gravimetric)

Concentrațiile de particule în suspensie (fracția PM_{10} gravimetric) s-au încadrat în limitele stabilite în Legea nr.104/2011 (V.L. = $50 \mu\text{g}/\text{m}^3$).

Lipsa datelor în perioada 24.02.2020 -03.03.2020 este ca urmare a defectiunii pompei Fox.

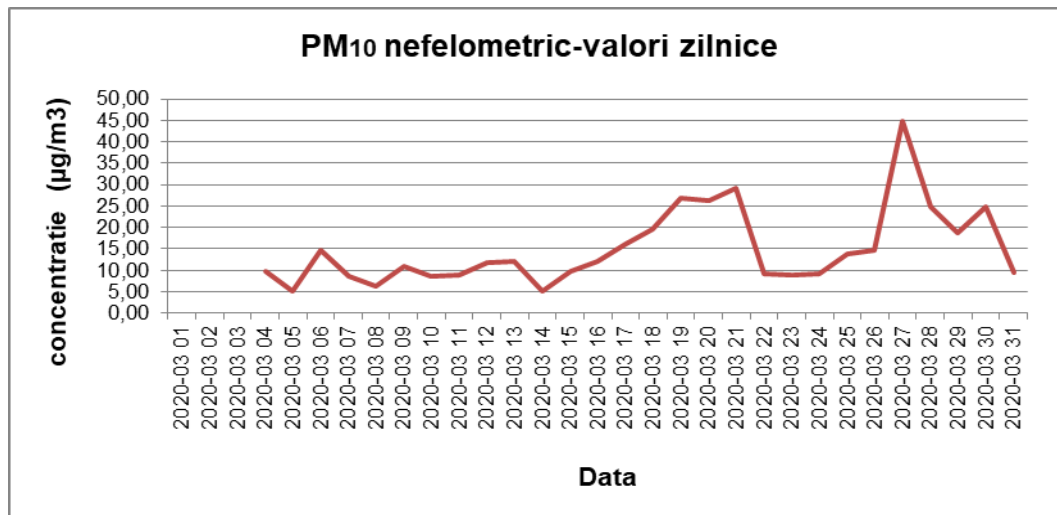
Pulberi în suspensie- fracția $\text{PM}_{2.5}$ gravimetric

În cadrul Stației automate de monitorizare a calității aerului MH-1 se efectuează monitorizarea gravimetrică a pulberilor în suspensie- fracția $\text{PM}_{2.5}$.



Graficul nr 9 –Evoluția valorilor pentru particule în suspensie ($\text{PM}_{2.5}$ gravimetric)

Pulberi în suspensie- fractia PM₁₀ nefelometric



Graficul nr 10 –Evoluția valorilor pentru particule în suspensie (PM₁₀ nefelometric)

Lipsa datelor în perioada 24.02.2020-03.03.2020 este ca urmare a defecțiunii pompei Fox aferentă analizorului LSPM₁₀, fractia PM₁₀ – metoda nefelometrică.

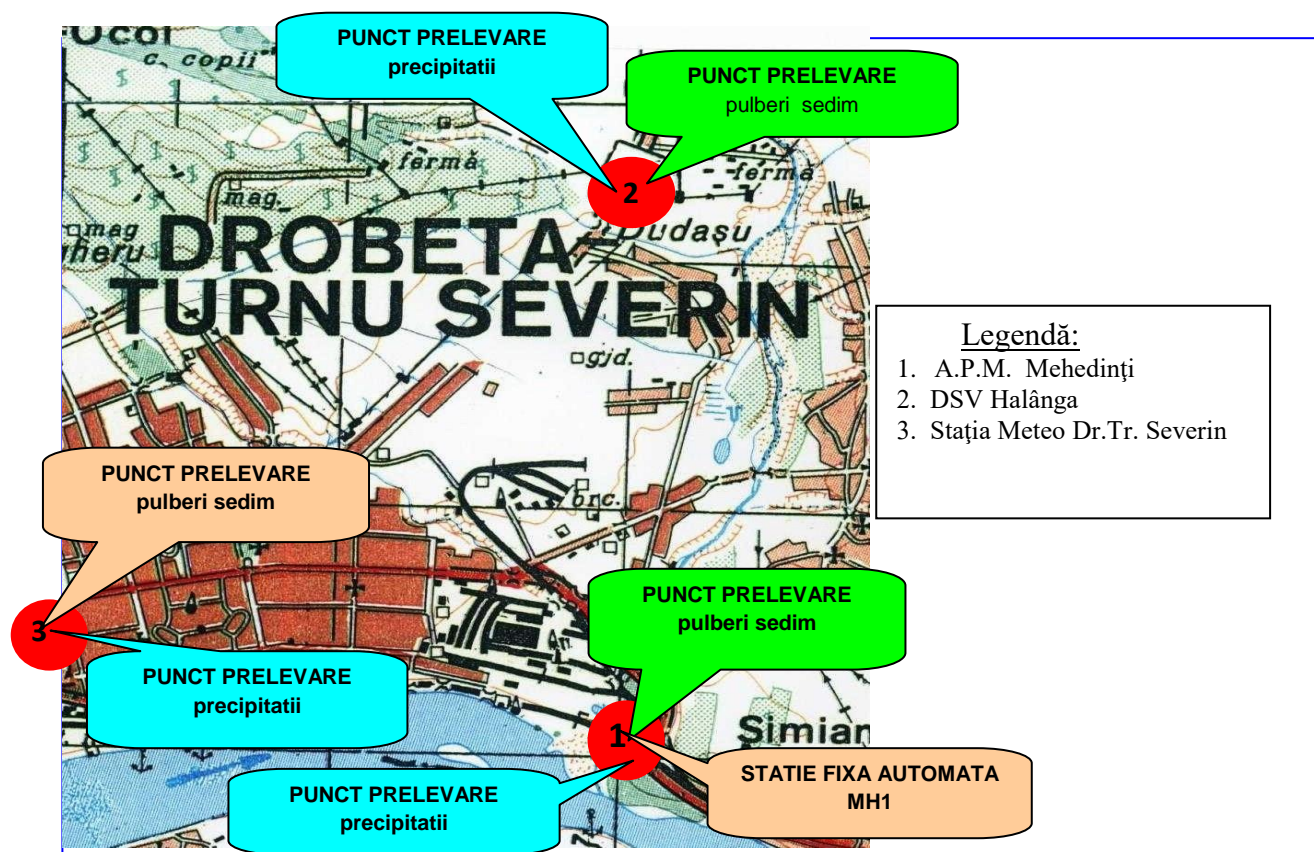
Concentrațiile de particule în suspensie-fractia PM₁₀ nefelometric s-au încadrat în limitele stabilite în Legea nr.104/2011 (V.L. = 50 µg/m³).

Concluzie:

Ca urmare a celor prezentate mai sus, putem concluziona că în luna martie 2020 valorile pentru indicatorii monitorizați, în cadrul Stației automate de monitorizare a calității aerului MH-1, s-au încadrat în limitele prevăzute în Legea nr. 104/2011- privind calitatea aerului, cu excepția unei singure depășiri înregistrată pentru indicatorul ozon.

Cauza acestei depășiri poate fi datorată influenței radiației solare și a luminii care au determinat reacții fotochimice de formare a ozonului.

REȚEAUA MANUALĂ



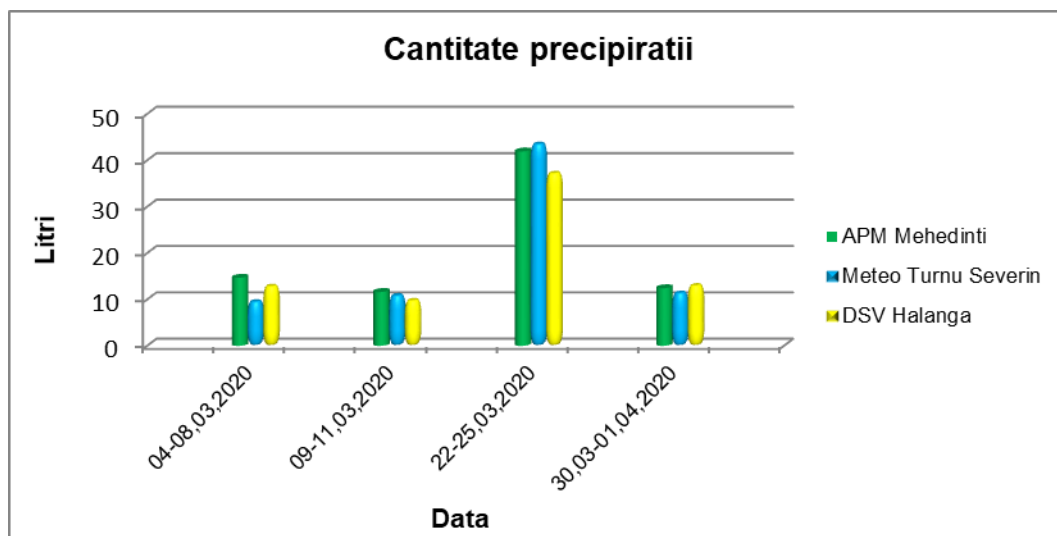
Se monitorizează următoarele:

1. PRECIPITAȚII

Există trei puncte de prelevare:

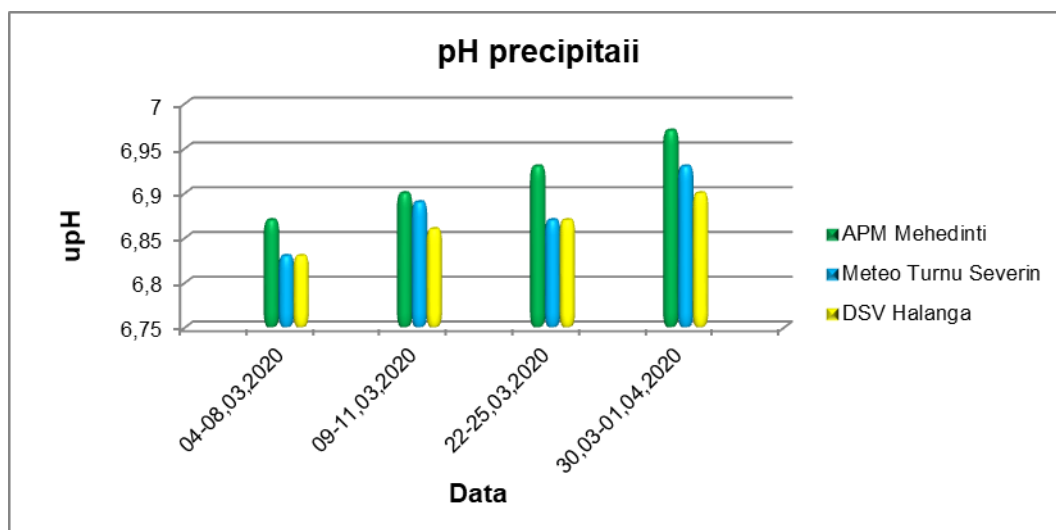
- A.P.M. Mehedinți
- Stația Meteo Drobeta Turnu Severin
- D.S.V. Halânga

S-au determinat următorii indicatori: pH ,conductivitate,alcalinitate/aciditate,Ca ,Mg, NH₄, SO₄, Cl.



Graficul nr.11. – Cantități precipitații

În cursul lunii s-au înregistrat cantități mici de precipitații în toate punctele de control: APM Mehedinți ,Stația meteo Tr. Severin, DSV Halânga cu excepția perioadei 22-25.03.2020.



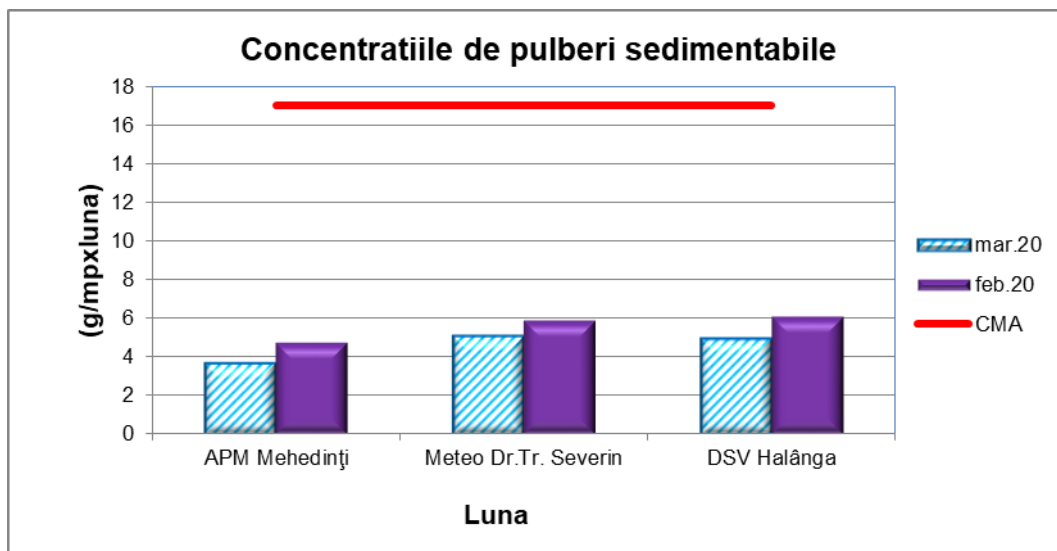
Graficul nr.12. – pH precipitații

În cursul lunii, valorile pH-ului precipitațiilor în toate punctele de control: APM Mehedinți, DSV Halânga ,Stația meteo Tr. Severin s-au situat în limite normale și nu s-au înregistrat ploii acide .

2. PULBERI SEDIMENTABILE

Pulberile sedimentabile sunt prelevate din următoarele puncte:

- A.P.M. Mehedinți
- Stația Meteo Dr.Tr. Severin
- D.S.V. Halânga



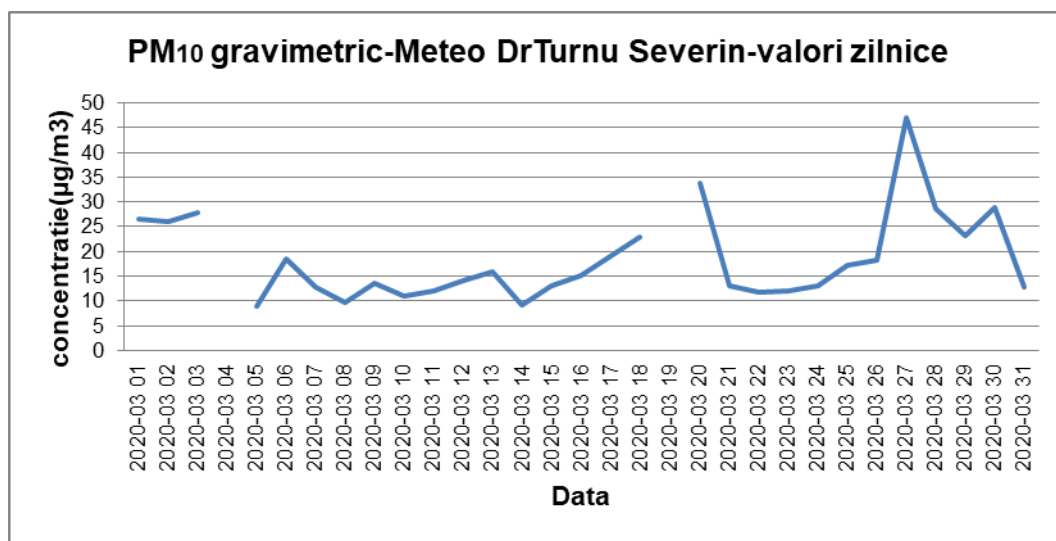
Graficul nr.13. – Concentrații lunare de pulberi sedimentabile

Față de luna precedentă, valorile concentrațiilor pulberilor sedimentabile au fost mai mici în toate punctele de control: A.P.M. Mehedinți, Stația Meteo Dr.Tr. Severin, D.S.V. Halânga și s-au situat cu mult, sub valoarea **CMA = 17 g/mp/lună**, conform STAS 12574/87.

3. PULBERI ÎN SUSPENSIE - FRACTIA PM₁₀

Punctul de prelevare pentru pulberi în suspensie (fracția PM₁₀) -se află la Stația Meteo Dr. Tr Severin.

Concentrațiile de particule în suspensie cu diametrul mai mic de 10 microni din aerul înconjurător se evaluează folosind raportarea la *valoarea limită zilnică* (50 $\mu\text{g}/\text{m}^3$) și *valoarea limită anuală* (40 $\mu\text{g}/\text{m}^3$).



Graficul nr. 14. - Concentrații pulberi in suspensie-fracția PM₁₀

În cursul lunii, concentrațiile de particule în suspensie ,fracția PM₁₀ gravimetric, s-au încadrat în limitele stabilite în Legea nr.104/2011 (V.L.= 50 μg/m³) .

SITUAȚIA RADIOACTIVITĂȚII FACTORILOR DE MEDIU

Stația de Supraveghere a Radioactivității Mediului Drobeta Tr. Severin (SSRM-09), laborator aflat în structura organizatorică și administrativă a Agenției pentru Protecția Mediului Mehedinți, derulează un program standard de recoltare și de măsurări privind radioactivitatea mediului (la aerosoli, depuneri atmosferice, apă brută, apă freatică, sol necultivat ,vegetatie) și o monitorizare continuă a debitului dozei gama absorbite în aer cu ajutorul stației automată) programul de lucru fiind de 11 ore/zi, conceput astfel încât să evedențieze variațiile nivelurilor de radioactivitate datorate fluctuațiilor fondului natural, de creșterile asociate unor posibile evenimente cu impact radiologic.

Programele de supraveghere, procedurile metodologice și instrucțiunile de lucru sunt stabilite de Laboratorul Național de Radioactivitate a Mediului din cadrul A.N.P.M., conform Ministerului Mediului și Pădurilor nr. 1978/2010., privind aprobarea Regulamentului de organizare și funcționare a Rețelei Naționale de Supraveghere a Radioactivității Mediului.

S.S.R.M.-09 derulează și un **program special** de supraveghere a radioactivității mediului în zonele cu fondul natural modificat antropoc din județ, aprobat anual, cu prelevări de probe și măsurători trimestriale, semestriale sau anuale.

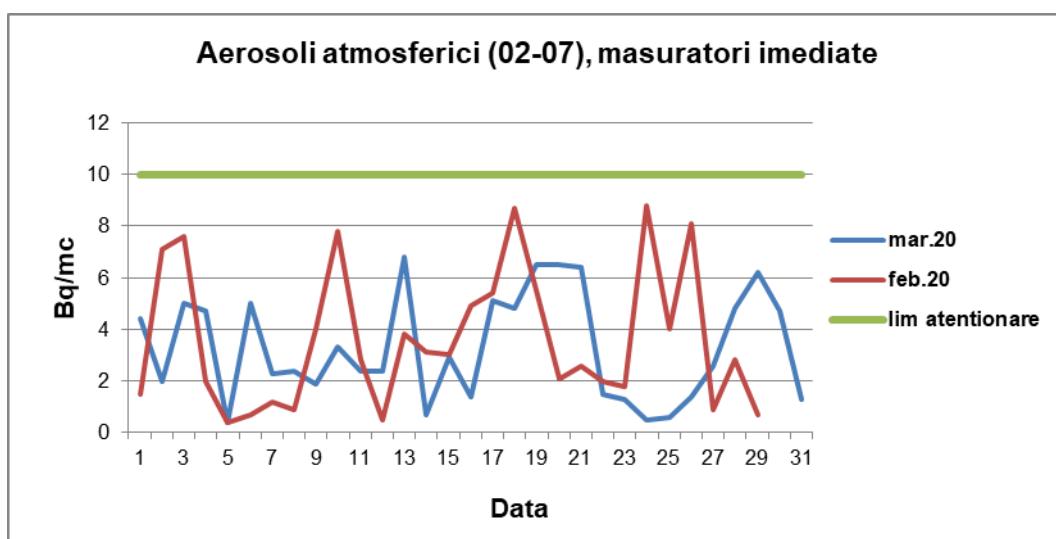
În continuare sunt prezentate grafic rezultatele activității de supraveghere a radioactivității mediului de către S.S.R.M. Mehedinți în luna **martie 2020**, comparativ cu luna **februarie 2020**, prin programul standard.

Monitorizarea calității aerului din punct de vedere al radioactivității este prima cale de identificare a prezenței radionuclizilor naturali și artificiali în atmosferă, peste limitele fondului natural. În acest scop sunt efectuate determinări ale debitului doza gama, determinări beta globale asupra aerosolilor atmosferici, precum și asupra depunerilor atmosferice (umede și uscate)

Aerosoli atmosferici

S.S.R.M.Tr.-Severin realizează 2 prelevări pe zi ale aerosolilor atmosferici, fiecare cu durata de 5 ore, efectuând măsurări beta globale astfel: imediat după prelevare (măsurări imediate), după 20 ore respectiv 25 ore de la încetarea prelevării (determinare Rn și Tn) și după 5 zile (măsurători întârziate).

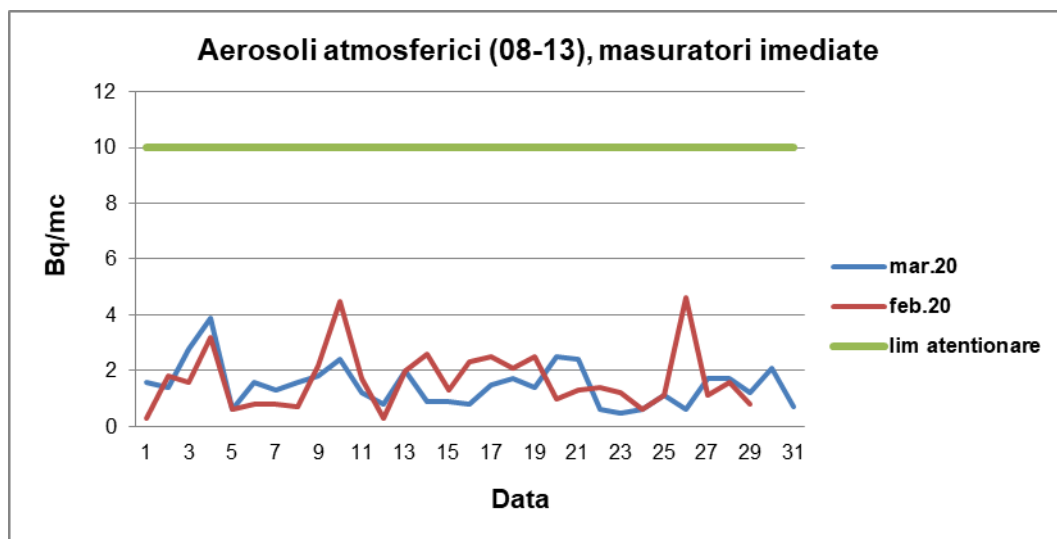
Aerosoli atmosferici - intervalul 02-07 (măsurători imediate)



Graficul nr. 15.- Aerosoli atmosferici - activitate specifică beta globală - intervalul 02-07

Față de luna anterioară valorile aerosolilor atmosferici au scăzut, cea maximă fiind de 6,8 Bq/mc în data de 13.03.2020 și s-au situat sub nivelul de atenționare de 10 Bq/mc , conform Ordinului Ministerului Mediului și Pădurilor nr. 1978/2010.

Aerosoli atmosferici - intervalul 08-13 (măsurători imediate)



Graficul nr. 16.- Aerosoli atmosferici - activitate specifică beta globală - intervalul 08-13

Față de luna anterioară valorile aerosolilor atmosferici au scăzut, cea maximă fiind de 3,9 Bq/mc în data de 04.03.2020 și s-au situat sub nivelul de atenționare de 10 Bq/mc , conform Ordinului Ministerului Mediului și Pădurilor nr. 1978/2010.

Aerosoli atmosferici – (măsurători la 5 zile)

În luna martie 2020 valoarea maximă înregistrată în intervalul orar (02-07) a fost de 0,0076 Bq/mc măsurată în data de 29.03.2020, iar în intervalul (08-13) a fost 0,0079 Bq/mc măsurată tot în data de 29.03.2020, fiind mai mari decât în luna precedentă.

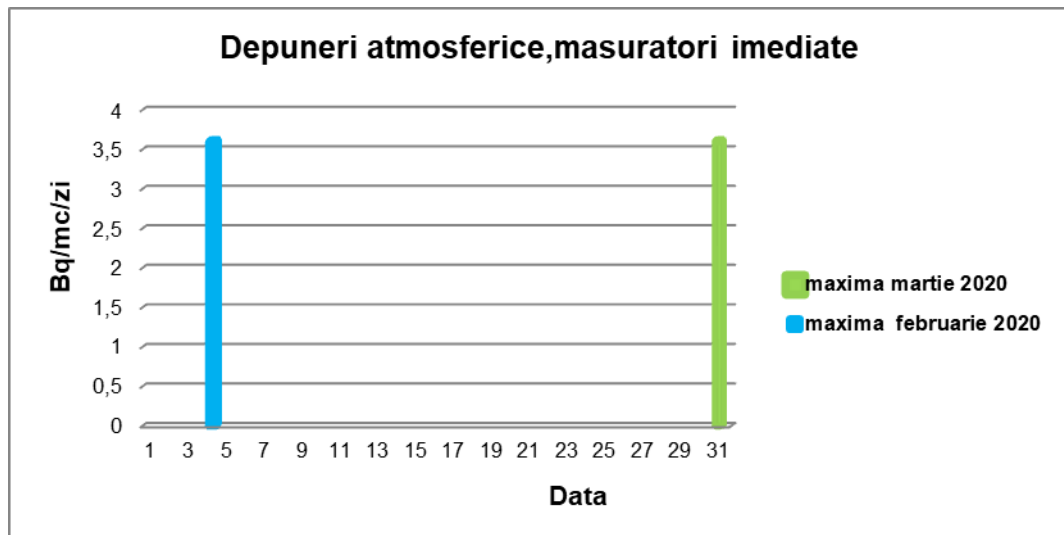
Valorile măsurate după 5 zile pentru radioactivitatea aerului sunt în general sub limita de detecție a aparaturii sau în imediata vecinătate a acesteia, rezultând lipsă de radionuclizi artificiali de viață lungă în aer și se încadrează sub limita de atenționare ,conform Ordinului Ministerului Mediului și Pădurilor nr. 1978/2010.

Depunerile atmosferice (uscate și umede - precipitațiile)

Laboratorul de radioactivitate prelevează zilnic și măsoară imediat și întârziat (la 5 zile), probe de depuneri atmosferice în punctul: Sediul A.P.M. Mehedintii.

Nivelul global al radioactivității artificiale în depuneri atmosferice totale (pulberi sedimentabile și precipitații atmosferice)-masurători imediate, este prezentat grafic în valori maxime pentru lunile februarie 2020 și martie 2020.

Unitatea de măsură este Bq /mc/zi.



Graficul nr. 17.- Depuneri atmosferice imediate - activitate specifică beta globală

În luna martie 2020 valoarea maximă înregistrată a fost de 3,6 Bq/mc măsurată în data de 31.03.2020, aceeași cu cea din luna precedentă.

Valorile se află sub **nivelul de atenționare de 200 Bq/mc/zi**, conform Ordinului Ministerului Mediului și Pădurilor nr. 1978/2010.

Depunerile atmosferice (uscate și umede - precipitațiile)– (măsurători la 5 zile)

În luna martie 2020 valoarea maximă înregistrată a fost de 0.004 Bq/mc măsurată în data de 17.03.2020, aceeași cu cea din luna precedentă

Valorile măsurate după 5 zile sunt în general sub limita de detecție a aparaturii sau în imediata vecinătate a acesteia, rezultând lipsa de radionuclizi artificiali de viață lungă în aer și se încadrează sub limita de atenționare, conform Ordinului Ministerului Mediului și Pădurilor nr. 1978/2010.

Debitul dozei gamma absorbite în aer

Determinarea debitului doză gama se realizează cu frecvență orară. Valorile obținute dau o primă indicație asupra radioactivității din atmosferă.

Acest important indicator al radioactivității atmosferei, determinat prin măsurare directă cu ajutorul stației automate a debitului dozei gama absorbite în aer, prezintă valori medii și maxime lunare asemănătoare, fiind în concordanță cu radioactivitatea beta globală a aerosolilor și depunerilor atmosferice. Determinările efectuate în ultimele două luni au evidențiat faptul că valoarea medie a debitului doza gama s-a menținut în același domeniu de variație.

Datele măsurate de stația automată de monitorizare continuă a debitului dozei gamma absorbite în aer fiind transmise on-line la A.N.P.M. și intrând apoi în circuitul de date european.

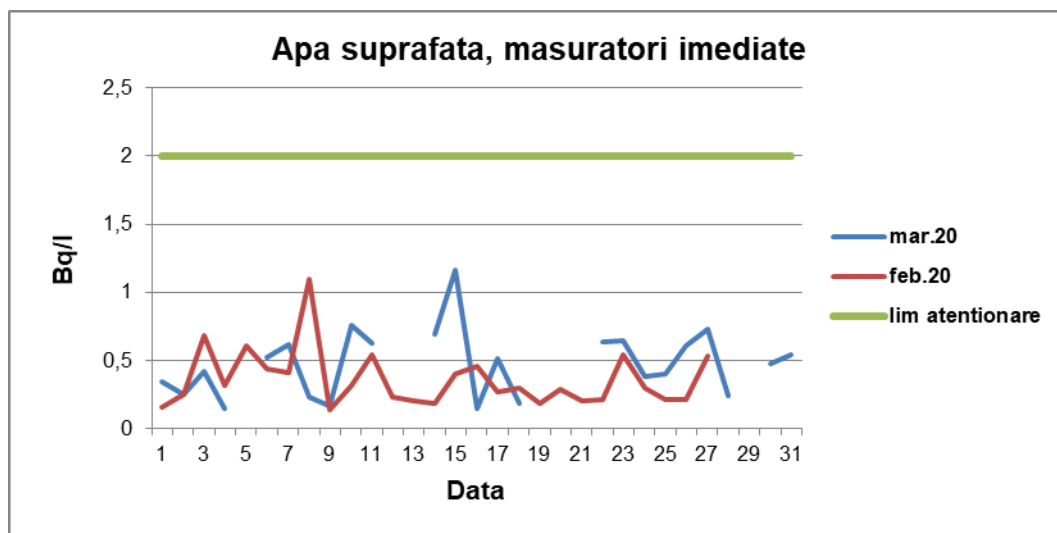
Din motive tehnice stația în luna martie 2020 nu a mai avut o conexiune directă cu SSRM -09 (nu afișează valorile dozei gamma la noi în laborator), dar aceste valori au fost transmise on-line la ANPM.

Apa de suprafață

Laboratorul de radioactivitate prelevează zilnic și măsoară imediat și întârziat (la 5 zile), probe de apă de suprafață prelevate din Fluviul Dunarea.

Se observă că valorile radioactivității beta globale pentru apa de suprafață au crescut față de luna anterioară.

Valoarea maximă înregistrată a fost de 1,16 Bq/l. pe data de 15.03.2020.
Unitatea de măsură pentru apa de suprafață, este Bq/l.



Graficul nr. 18.- apa de suprafață - activitate specifică beta globală

Nu s-au înregistrat depășiri ale nivelului de atenționare de 2 Bq/l, conform Ordinului Ministerului Mediului și Pădurilor nr. 1978/2010.

În luna martie 2020 s-au înregistrat 7 valori sub limita de detecție la apa de suprafață.

Apa de suprafață—(măsurători la 5 zile)

În luna martie 2020 valoarea maximă înregistrată a fost de 0,24 Bq/mc măsurată în data de 17.03.2020, fiind mai mare decât în luna precedentă

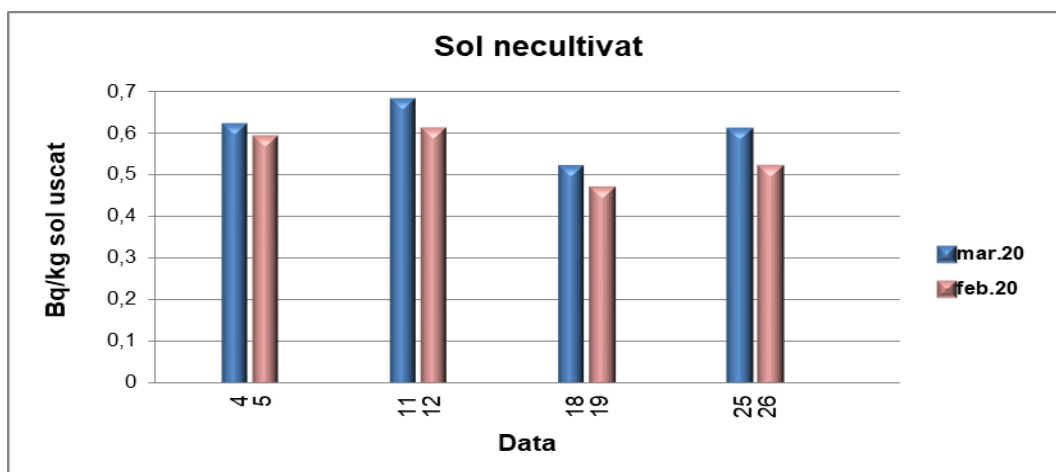
Valorile măsurate după 5 zile se încadrează sub limita de atenționare, conform Ordinului Ministerului Mediului și Pădurilor nr. 1978/2010.

Solul necultivat

Probele de sol necultivat au fost prelevate din perimetrul amplasamentului stației de radioactivitate Dr.Tr.Severin.

Rezultatele sunt obținute prin măsurarea probelor la 5 zile de la colectare, pentru evidențierea nivelului global al radioactivității artificiale în mediu (s-a exclus astfel influența radioizotopilor de viață scurtă).

Valorile obținute sunt redate în graficul de mai jos (Bq/kg sol uscat).



Graficul nr. 19.- sol necultivat - activitate specifică beta globală

S-au înregistrat următoarele maxime - 11 martie 2020- (0,66 Bq/kg sol uscat) și 12 februarie 2020 -(0,59 Bq/kg sol uscat) .

Concluzie:

Ca urmare a celor prezentate mai sus, putem stabili, că în luna martie 2020, valorile radioactivității beta globale a factorilor de mediu monitorizați la stația de radioactivitate Drobeta Turnu Severin, se încadrează în prevederile Ordinului nr. 1978/2010 privind aprobarea Regulamentului de organizare și funcționare a Rețelei Naționale de Supraveghere a Radioactivității Mediului.

Poluări accidentale –nu au fost în luna martie 2020.



AGENȚIA PENTRU PROTECȚIA MEDIULUI MEHEDINȚI

Strada Băile Romane numărul 3, Drobeta Turnu Severin, cod 220234

E-mail: office@apmmh.anpm.ro; Tel. 0252.320.396; Fax. 0252.306.018

Operator de date cu caracter personal, conform Regulamentului (UE) 2016/679

