



**STRATEGIA INTEGRATĂ DE  
DEZVOLTARE URBANĂ A  
MUNICIPIULUI DROBETA TURNU  
SEVERIN ȘI A ZONEI SALE FUNCȚIONALE  
2021-2027**



**STRATEGIA INTEGRATĂ DE DEZVOLTARE URBANĂ A  
MUNICIPIULUI DROBETA TURNU SEVERIN  
ȘI A ZONEI SALE FUNCȚIONALE  
2021 – 2027**



## **CUPRINS**

1. INTRODUCERE .....	17
1.1. <b>SCOPUL ȘI ROLUL DOCUMENTAȚIEI</b> .....	17
1.2. <b>CONTEXTUL ȘI NECESITATEA STRATEGIEI INTEGRATE DE DEZVOLTARE URBANĂ</b> .....	20
1.2.1. <i>Context european</i> .....	20
1.2.2. <i>Context național</i> .....	27
1.2.3. <i>Context regional și local</i> .....	54
1.3. <b>ETAPELE DE REALIZARE A STRATEGIEI INTEGRATE DE DEZVOLTARE URBANĂ</b> .....	63
2. ASPECTE GENERALE .....	67
2.1. <b>SCURTĂ PREZENTARE A MUNICIPIULUI DROBETA TURNU SEVRIN</b> .....	67
2.2. <b>CADRUL NATURAL ȘI RESURSELE NATURALE</b> .....	79
2.2.1. <i>Relieful</i> .....	79
2.2.2. <i>Resurse naturale</i> .....	81
2.2.3. <i>Rețeaua hidrografică</i> .....	83
2.2.4. <i>Clima</i> .....	87
2.2.5. <i>Fauna și flora</i> .....	88
2.3. <b>SCURT ISTORIC AL MUNICIPIULUI DROBETA TURNU SEVERIN</b> .....	91
2.4. <b>PREZENTAREA ZONELOR FUNCȚIONALE</b> .....	93
2.5. <b>PROFILUL DEMOGRAFIC</b> .....	102
2.5.1. <i>Populație – evoluție, mărime, structură</i> .....	102
2.5.2. <i>Mișcarea naturală și migratorie a populației</i> .....	109
2.5.3. <i>Structura populației după etnie</i> .....	117
3. PROFILUL ECONOMIC AL MUNICIPIULUI DROBETA TURNU SEVERIN .....	119
3.1. <b>PERSPECTIVA DE ANSAMBLU A ECONOMIEI</b> .....	119
3.2. <b>MEDIUL ANTREPRENORIAL</b> .....	134
3.3. <b>PROFILUL ACTIVITĂȚILOR ECONOMICE</b> .....	145
3.3.1. <i>Sectorul Primar – Agricultură, silvicultură și pescuit</i> .....	145
3.3.2. <i>Sectorul secundar – Industrii și construcții</i> .....	156



**Strategia Integrată de Dezvoltare Urbană 2021-2027**  
**Municipiul DROBETA TURNU SEVERIN**

3.3.3.	Sectorul terțiar – Servicii.....	160
3.4.	<b>INVESTIȚIILE LOCALE</b> .....	162
3.4.1.	<i>Investițiile brute ale unităților locale active din industrie, construcții, comerț și alte servicii</i>	162
3.4.2.	<i>Dinamica unităților locale active</i> .....	165
3.4.3.	<i>Investiții străine directe</i> .....	166
3.5.	<b>FORȚA DE MUNCĂ</b> .....	170
4.	<b>PROFILUL PATRIMONIAL, TURISTIC ȘI CULTURAL</b> .....	184
4.1.	<b>POTENȚIALUL TURISTIC AL CADRULUI NATURAL</b> .....	184
4.2.	<b>PATRIMONIUL NATURAL PROTEJAT</b> .....	188
4.3.	<b>PATRIMONIUL CULTURAL MATERIAL ȘI IMATERIAL</b> .....	192
4.3.1.	<i>Patrimoniul cultural material</i> .....	192
4.3.2.	<i>Patrimoniul cultural imaterial</i> .....	238
4.3.3.	<i>Infrastructura și serviciile turistice</i> .....	252
5.	<b>INFRASTRUCTURA SOCIALĂ A MUNICIPIULUI DROBETA TURNU SEVERIN</b> ..	262
5.1.	<b>SISTEMUL ȘI INFRASTRUCTURA EDUCAȚIONALĂ</b> .....	262
5.1.1.	<i>Structura și evoluția populației școlare</i> .....	265
5.1.2.	<i>Structura și evoluția unităților de învățământ. Dotări</i> .....	273
5.1.3.	<i>Calitatea procesului educațional</i> .....	279
5.1.4.	<i>Egalitatea de șanse - învățământul pentru copii cu cerințe educative speciale</i> 286	
5.1.5.	<i>Formarea profesională și învățarea pe tot parcursul vieții</i> .....	286
5.2.	<b>SISTEMUL ȘI INFRASTRUCTURA SANITARĂ</b> .....	291
5.2.1.	<i>Analiza situației actuale</i> .....	293
5.2.2.	<i>Structura și evoluția unităților sanitare</i> .....	300
5.2.3.	<i>Structura și evoluția personalului medical</i> .....	303
5.3.	<b>SISTEMUL ȘI INFRASTRUCTURA DE ASISTENȚĂ SOCIALĂ</b> .....	310
5.3.1.	<i>Aspecte generale</i> .....	310
5.3.2.	<i>Structura DIRECȚIEI GENERALE DE ASISTENȚĂ SOCIALĂ ȘI PROTECȚIA COPILULUI. Descriere</i> .....	313
5.3.3.	<i>Zone urbane marginalizate – Comunități dezavantajate</i> .....	321



5.3.4. Sectorul neguvernamental (ONG).....	336
6. INFRASTRUCTURA ȘI ECHIPAREA TERITORIULUI.....	342
6.1. <b>CAPACITATEA ADMINISTRATIVĂ</b> .....	342
6.1.1. Aspecte generale.....	342
6.1.2. Administrația publică locală.....	343
6.1.3. ANALIZA DE IMPACT PRIVIND MĂSURILE ÎNTREPRINSE ÎN PERIOADA DE REFERINȚĂ A STRATEGIEI DE DEZVOLTARE ANTERIOARĂ.....	367
6.2. <b>FONDUL LOCATIV</b> .....	374
6.3. <b>INFRASTRUCTURA DE COMUNICAȚII ȘI TRANSPORT</b> .....	380
6.3.1. Corelarea cu obiectivele Planului de Mobilitate Urbană Durabilă.....	380
6.3.2. Rețeaua rutieră.....	382
6.3.3. Transportul public.....	385
6.3.4. TRANSPORTUL DE MARFĂ.....	392
6.3.5. Sistemul de parcări.....	393
6.3.6. Mijloace alternative de mobilitate.....	396
6.3.7. Managementul traficului.....	398
6.3.8. Rețele de comunicații.....	402
6.4. <b>INFRASTRUCTURA TEHNICO - EDILITARĂ</b> .....	403
6.4.1. Utilitățile publice.....	403
6.4.2. Gestiunea deșeurilor.....	431
7. MEDIUL ȘI INFRASTRUCTURA DE MEDIU.....	439
7.1. <b>REȚEAUA DE SPAȚII VERZI</b> .....	440
7.2. <b>CALITATEA APEI</b> .....	443
7.3. <b>CALITATEA SOLULUI</b> .....	452
7.4. <b>CALITATEA AERULUI</b> .....	458
7.5. <b>BIODIVERSITATE</b> .....	463
7.6. <b>RISCURI DE MEDIU</b> .....	472
7.7. <b>SCHIMBĂRILE CLIMATICE</b> .....	482
7.8. <b>DEZVOLTAREA DURABILĂ A MEDIULUI</b> .....	486
8. SMART CITY.....	489
8.1. <b>CONCEPTUL SMART CITY</b> .....	489



**Strategia Integrată de Dezvoltare Urbană 2021-2027**  
**Municipiul DROBETA TURNU SEVERIN**

8.1.1.	<b>CE ESTE UN ORAȘ INTELIGENT/SMART CITY</b> .....	489
8.1.2.	<b>VIZIUNE</b> .....	493
8.2.	<b>DROBETA TURNU SEVERIN – SMART CITY</b> .....	494
8.2.1.	<i>Obiective</i> .....	494
8.2.2.	<i>Oameni inteligenți (Smart People)</i> .....	496
8.2.3.	<i>Mobilitate inteligentă (Smart Mobility)</i> .....	496
8.2.4.	<i>Administrație inteligentă (Smart Governance)</i> .....	497
8.2.5.	<i>Economie inteligentă (Smart Economy)</i> .....	497
8.2.6.	<i>Mediul și infrastructură inteligentă (Smart Environment)</i> .....	498
9.	<b>ANALIZA DIAGNOSTIC A PRINCIPALELOR PROBLEME ȘI PROVOCĂRI. ANALIZA SWOT</b>	501
9.1.	<b>INFRASTRUCTURA URBANĂ (transport și comunicații, locuințe, utilități, spațiul urban)</b>	501
9.2.	<b>DEZVOLTARE ECONOMICĂ ȘI RESURSE UMANE</b> .....	504
9.3.	<b>TURISM, CULTURĂ ȘI PATRIMONIU</b> .....	505
9.4.	<b>CADRUL NATURAL ȘI MEDIUL</b> .....	507
9.5.	<b>EDUCAȚIE, SĂNĂTATE ȘI ASISTENȚĂ SOCIALĂ</b> .....	509
9.6.	<b>CAPACITATEA ADMINISTRATIVĂ</b> .....	511
10.	<b>STABILIREA OBIECTIVELOR STRATEGICE</b> .....	514
10.1.	<b>OBIECTIVE STRATEGICE EUROPENE, REGIONALE ȘI NAȚIONALE</b> .....	514
10.1.1.	<i>Criterii și cerințe de planificare</i> .....	514
10.1.2.	<i>Obiective globale la nivel european</i> .....	516
10.1.3.	<i>Obiective strategice la nivel național</i> .....	519
10.1.4.	<i>Obiective strategice la nivel regional</i> .....	524
10.2.	<b>ARHITECTURA PROGRAMELOR OPERATIONALE 2021-2027</b> .....	528
10.3.	<b>PROGRAME DE COOPERARE TERITORIALĂ ȘI TRANSFRONTALIERĂ</b> ..	557
10.4.	<b>VIZIUNE ȘI OBIECTIVE DE DEZVOLTARE ALE MUNICIPIULUI DROBETA TURNU SEVERIN</b> .....	573
10.4.1.	<i>Viziunea</i> .....	573
10.4.2.	<i>Misiunea</i> .....	575
10.5.	<b>OBIECTIVELE STRATEGICE ALE STRATEGIEI INTEGRATE DE DEZVOLTARE URBANĂ A MUNICIPIULUI DROBETA TURNU SEVERIN</b> .....	576



**Strategia Integrată de Dezvoltare Urbană 2021-2027**  
**Municipiul DROBETA TURNU SEVERIN**

10.5.1. Contextul definirii obiectivelor strategice .....	576
10.5.2. Obiective strategice .....	579
10.5.3. Domenii de interventie și acțiuni specifice .....	587
10.6. <b>PORTOFOLIUL DE PROIECTE</b> .....	590
10.6.1. Portofoliu de proiecte.....	590
10.6.2. Criterii de prioritizare .....	611
11. IMPLEMENTAREA, MONITORIZAREA ȘI EVALUAREA STRATEGIEI INTERGRATE DE DEZVOLTARE URBANĂ.....	620
11.1. <b>CONTEXTUL INSTITUȚIONAL DE IMPLEMENTARE A STRATEGIEI INTEGRATE DE DEZVOLTARE URBANĂ</b> .....	620
11.2. <b>INDICATORII DE MONITORIZARE ȘI EVALUARE A IMPLIMENTĂRII SIDU</b> 621	
11.3. <b>RISURI ÎN IMPLEMENTAREA SIDU. MĂSURI DE ATENUARE</b> .....	632
11.4. <b>PROCEDURA DE PRIORITIZARE A PROIECTELOR SIDU</b> .....	633
11.5. <b>CADRUL PARTENERIAL PENTRU ELABORAREA ȘI IMPLEMENTAREA SIDU</b> 635	
BIBLIOGRAFIE.....	637



## LISTA FIGURILOR

Fig. 1.1. Instrumente de finanțare pentru perioada 2021-2027 .....	41
Fig. 2.1. Harta localizare a Mun. Drobeta turnu Severin în Regiunea Sud-Vest Oltenia ...	67
Fig. 2.2. Harta administrativă a Regiunii Sud-Vest Oltenia .....	68
Fig. 2.3. Încadrarea teritorială a județului Mehedinți .....	69
Fig. 2.4. Încadrarea geografică a Municipiului Drobeta Turnu Severin .....	70
Fig. 2.5. Populația declarată a municipiului Drobeta Turnu Severin și a Zonei sale urbane funcționale .....	73
Fig. 2.6. Rețeaua de drumuri din județul Mehedinți .....	76
Fig. 2.7. Energia și resursele în Regiunea Sud-Vest Oltenia .....	82
Fig. 2.8. Dunărea la Drobeta Turnu Severin .....	86
Fig. 2.9. Zonele metropolitane existente și zonele urbane funcționale propuse ale reședințelor de județ din România ( <b>studiu realizat de Banca Mondială</b> ) .....	94
Fig. 2.10. Extinderea urbană a municipiului reședință de județ Drobeta Turnu Severin..	95
Fig. 2.11. Planul Urbanistic General al Municipiului Drobeta-Turnu Severin .....	96
Fig. 2.12. Evoluția populației în Regiune/Județ/Municipiu/ZUF Drobeta Turnu Severin, perioada 2011 – 2020 .....	103
Fig. 2.13. Populația Municipiului Drobeta Turnu Severin în perioada 2002-2020 .....	104
Fig. 2.14. Fluctuația populației în ZUF a municipiului Drobeta Turnu Severin .....	105
Fig. 2.15. Variația populației după domiciliu în ZUF Drobeta Turnu Severin .....	105
Fig. 2.16. Organizarea pe grupe de vârstă a populației județului Mehedinți .....	106
Fig. 2.17. Structura demografică pe grupe de vârstă în Municipiul Drobeta Turnu Severin în anul 2021 .....	107
Fig. 2.18. Piramida pe grupe de vârste și sexe în Municipiul Drobeta Turnu Severin, iulie 2020 .....	108
Fig. 2.19. Evoluții demografice la nivelul municipiului Drobeta Turnu Severin , în perioada 2015-2020 .....	111
Fig. 3.1. Dinamica PIB din regiunea Sud-Vest Oltenia - milioane LEI, prețuri curente ...	122
Fig. 3.2. Comparatie dinamică PIB regional/PIB național .....	123
Fig. 3.3. Evoluția ponderii PIB județe în PIB regional .....	124
Fig. 3.4. Rata reală de creștere a valorii adăugate brute regionale (VAB) 2011-2016 pe regiuni România .....	126
Fig. 3.5. Dinamica (VAB) Sud-Vest Oltenia 2011-2017, total sectoare .....	127





Fig. 3.6. Repartizarea pe regiuni de dezvoltare a soldului anual al ISD în perioada 2005 – 2016 .....	128
Fig. 3.7. Dinamica importurilor (CIF) pe județe, 2011-2018 .....	132
Fig. 3.8. Dinamica exporturilor (FOB) pe județe, 2011-2018 .....	132
Fig. 3.9. Ponderea întreprinderilor active pe activități economice în județul Mehedinți, 2017 .....	136
Fig. 3.10. Numărul de întreprinderi pe județe, pe clase de mărimi, 2019 .....	137
Fig. 3.11. Fondul funciar și suprafața agricolă a județelor, 2014 .....	148
Fig. 3.12. Structura terenurilor agricole, ponderea claselor de folosință în suprafața județelor, 2014.....	149
Fig. 3.13. Suprafața agricolă a Județului Mehedinți, anul 2014 .....	150
Fig. 3.14. Suprafața arabilă a regiunii Sud-Vest Oltenia, anul 2018 .....	151
Fig. 3.15. Productia agricolă totală și vegetală, județele regiunii Sud-Vest Oltenia, 2018 .....	151
Fig. 3.16. Contribuția județelor la realizarea producției agricole totale a regiunii Sud-Vest Oltenia, 2018.....	152
Fig. 3.17. Structura fondului forestier în regiunea Sud-Vest Oltenia, anul 2018 .....	153
Fig. 3.18. Repartiția pe județe a pădurilor în regiunea Sud-Vest Oltenia.....	153
Fig. 3.19. Unități locale active, pe activități ale economiei naționale la nivel de secțiune CAEN Rev.2, în Regiunea Sud-Vest Oltenia.....	163
Fig. 3.20. Investiții brute în industrie, construcții, comerț și alte servicii, pe județe, 2008-2019, mil. lei .....	164
Fig. 3.21. Ponderea pe județele Regiunii SV Oltenia a soldului ISD în întreprinderile cu cel puțin 20 de salariați, la sfârșitul anului 2017 .....	168
Fig. 3.22. Evoluția înmatriculărilor de societăți cu participare străină la capitalul social .....	169
Fig. 3.23. Populația activă civilă pe județe ale regiunii, 2005-2019, mii persoane .....	173
Fig. 3.24. Evoluția structurii numărului mediu de salariați în Mun. Drobeta Turnu Severin și Județul Mehedinți, în perioada 2015-2019 .....	175
Fig. 3.25. Rata șomajului la nivelul județelor Regiunii Sud-Vest Oltenia, 2005-2017 ....	177
Fig. 3.26. Evoluția numărului de șomeri în Municipiul Drobeta Turnu Severin .....	179
Fig. 3.27. Evoluția numărului de șomeri în municipiul Drobeta Turnu Severin, 2019 – 2020 .....	180
Fig. 3.28. Situație indicatori șomeri din Municipiul Drobeta Turnu Severin în anul 2019 și anul 2020 .....	181
Fig. 4.1. Ariile naturale protejate de pe teritoriul României .....	189



Fig. 4.2. Disponerea arealelor naturale protejate - județul Mehedinți .....	191
Fig. 4.3. Destinația turistică Oltenia.....	194
Fig. 4.4. Stațiunea Bala, jud. Mehedinți .....	228
Fig. 4.5. Structuri de primire turistică în Regiunea Sud-Vest Oltenia, anul 2020 .....	254
Fig. 4.6. Evoluția capacității de cazare în Jud. Mehedinți, 2011-2020 (locuri-zile) .....	254
Fig. 4.7. Evoluția capacității de cazare turistică existentă pe tipuri de structuri de primire turistică Jud. Mehedinți, 2011-2020 (locuri) .....	255
Fig. 4.8. Capacitatea de cazare turistică în funcțiune, pe tipuri de structuri de primire turistică în Municipiul Drobeta Turnu Severin (locuri- zile), 2011-2020 .....	256
Fig. 4.9. Evoluția capacității de cazare turistică existentă pe tipuri de structuri de primire turistică în Municipiul Drobeta Turnu Severin (locuri), 2011-2020 .....	257
Fig. 4.10. Evoluția numărului de sosiri în structurile de cazare, în municipiul Drobeta Turnu Severin, în perioada 2011-2020 .....	258
Fig. 4.11. Evoluția numărului de înnoptări în structurile de cazare, în județul Mehedinți și municipiul Drobeta Turnu Severin, în perioada 2011-2020 .....	258
Fig. 5.1. Evoluția populației școlare totale pe regiuni de dezvoltare, 2010-2019 .....	265
Fig. 5.2. Populația școlară pe niveluri de învățământ în județul Mehedinți, 2015-2019 .....	267
Fig. 5.3. Ponderea populației școlare pe niveluri de învățământ din Municipiul Drobeta Turnu Severin, în anul școlar 2019-2020 .....	269
Fig. 5.4. Evoluția populației școlare la nivelul Municipiului Drobeta Turnu Severin (nr. Persoane) .....	270
Fig. 5.5. Evoluția personalului didactic la nivelul Județului Mehedinți (nr. persoane) .	272
Fig. 5.6. Evoluția personalului didactic la nivelul Municipiului Drobeta Turnu Severin (nr. persoane) .....	273
Fig. 5.7. Elevi transferați în anul școlar 2018-2019 .....	283
Fig. 5.8. Situația neîncheiată la sfârșitul anului școlar 2018-2019 .....	284
Fig. 5.9. Cauzele abandonului școlar.....	285
Fig. 5.10. Natalitatea în Municipiul Drobeta Turnu Severin 2015-2020 .....	295
Fig. 5.11. Rata mortalității la 1000 de locuitori în Municipiul Drobeta Turnu Severin, 2015-2020 .....	296
Fig. 5.12. Rata mortalității infantile la 1000 nou născuți în Municipiul Drobeta Turnu Severin, 2015-2020 .....	298
Fig. 5.13. Rata sporului natural la nivelul Municipiului Drobeta Turnu Severin.....	299
Fig. 5.14. Unități sanitare Municipiul Drobeta Turnu Severin, anul 2019 .....	302
Fig. 5.15. Evoluția personalului medical .....	305



Fig. 5.16. Evoluția ratei deprivării materiale severe în Regiunea Sud-Vest Oltenia în perioada 2010-2019 .....	322
Fig. 5.17. Rata riscului de sărăcie sau excluziune socială (AROPE) în Regiunea Sud-Vest Oltenia în perioada 2010-2019 .....	323
Fig. 5.18. Harta zonelor marginalizate din Municipiul Drobeta Turnu Severin - Atlasul zonelor urbane marginalizate din România.....	326
Fig. 5.19. Distribuția mapelor de recensământ la nivelul UAT Drobeta Turnu Severin .	328
Fig. 5.20. Distribuția mapelor (sectoarelor) de recensământ la nivelul ZUM Dudașu Schelei .....	329
Fig. 5.21. Distribuția mapelor (sectoarelor) de recensământ la nivelul ZUM Schela Cladovei.....	329
Fig. 6.1. Numărul de locuințe, în profil teritorial, în anul 2020 .....	375
Fig. 6.2. Evoluția fondului de locuințe în Regiunea Sud-Vest Oltenia în perioada 2015-2020 .....	376
Fig. 6.3. Formele de proprietate ale fondului de locuințe în Municipiul Drobeta Turnu Severin, 2020 .....	378
Fig. 6.4. Linii și stații de transport la nivel național .....	387
Fig. 6.5. Stații de transport județean .....	387
Fig. 6.6. Liniile de transport în comun, Drobeta Turnu Severin.....	389
Fig. 6.7. Localizarea intersecțiilor și trecerilor de pietoni semaforizare, 2021 .....	399
Fig. 6.8. Harta Municipiului Drobeta Turnu Severin. Amplasamentul proiectului .....	400
Fig. 6.9. Variația numărului de accidente, 2016-2020.....	401
Fig. 6.10. Variația consecințelor accidentelor, 2016-2020 .....	402
Fig. 6.11. Distribuția de gaze naturale pe localitățile ale Regiunii Sud-Vest Oltenia, în perioada 2015-2019 .....	420
Fig. 6.12. Evoluția consumului de gaze naturale în municipiul Drobeta Turnu Severin.	421
Fig. 7.1. Număr de arii protejate în județul Mehedinți.....	469
Fig. 7.2. Evoluție număr de arii protejate de interes comunitar în județul Mehedinți ..	471
Fig. 7.3. Comparația temperaturilor medii lunare și a precipitațiilor în perioada 1990 - 2012 față de 1960 - 1990 la nivelul României .....	484
Fig. 7.4. Comparația temperaturilor înregistrate în perioada 1986 – 2005 cu scenariile de temperaturi corespunzătoare perioadei 2080 – 2099 .....	486
Fig. 7.5. Estimarea numărului total de zile foarte reci și caniculare la nivelul României pentru perioada 2020 – 2039 .....	486
Fig. 8.1. Smart city și tehnologie .....	490
Fig. 10.1. Corespondența cu obiectivele de politică 2021-2027 ale Uniunii Europene .	582



## **LISTA TABELOR**

Tab. 1.1. Obiectivele de dezvoltare durabilă ale Agendei 2030 pentru Dezvoltare Durabilă .....	21
Tab. 1.2. Structura pe piloni a PNRR .....	45
Tab. 2.1. Unități administrativ-teritoriale din ZUF Drobeta Turnu Severin .....	72
Tab. 2.2. Bilanț teritorial al municipiului Drobeta Turnu Severin .....	99
Tab. 2.3. Unități componente zona urbană a municipiului Drobeta Turnu Severin .....	100
Tab. 2.4. Unități componente zona industrială a municipiului Drobeta Turnu Severin .....	101
Tab. 2.5. Structura demografică pe grupe de vârstă, anul 2021 .....	106
Tab. 2.6. Indicatori demografici Municipiu și ZUF Drobeta Turnu Severin .....	108
Tab. 2.7. Mișcarea naturală a populației din mediul urban și rural la nivelul Regiunii Sud-Vest Oltenia .....	109
Tab. 2.8. Evoluții demografice la nivelul municipiului Drobeta Turnu Severin, în perioada 2015-2019 .....	110
Tab. 2.9. Sporul natural în municipiul Drobeta Turnu Severin în perioada 2015-2020 .....	111
Tab. 2.10. Spor natural la nivelul ZUF Drobeta Turnu Severin .....	111
Tab. 2.11. Evoluția mișcării migratorii a populației Regiunii Sud-Vest Oltenia și județelor componente, 2011-2020 (nr. persoane) .....	113
Tab. 2.12. Fenomenul în Municipiul Drobeta Turnu Severin (nr. persoane) .....	114
Tab. 2.13. Densitatea populației Regiunii Sud-Vest Oltenia .....	116
Tab. 2.14. Structura populației după etnie în Regiunea Sud-Vest Oltenia .....	117
Tab. 3.1. PIB pe regiuni de dezvoltare -milioane LEI, prețuri curente- .....	122
Tab. 3.2. PIB pe județe în regiunea Sud Vest Oltenia, calculat conform CAEN Rev.2 - milioane lei, prețuri curente .....	123
Tab. 3.3. PIB previzionat pe județe în regiunea Sud Vest Oltenia, 2019-2022 .....	124
Tab. 3.4. Rata reală de creștere a valorii adăugate brute regionale (VAB) la prețurile de bază pe regiuni .....	125
Tab. 3.5. Productivitatea muncii pe activități economice județ Mehedinți .....	129
Tab. 3.6. Situația privind agenții economici în județul Mehedinți, anul 2018 .....	135
Tab. 3.7. Top 10 firme, după cifra de afaceri .....	138
Tab. 3.8. Situația regenerărilor artificiale (împăduriri), Regiunea SV Oltenia (ha) .....	153
Tab. 3.9. Evoluția suprafeței administrative a Mun. Drobeta Turnu Severin în perioada 2016-2020 .....	154



**Strategia Integrată de Dezvoltare Urbană 2021-2027**  
**Municipiul DROBETA TURNU SEVERIN**

Tab. 3.10. Structura fondului funciar în Municipiul Drobeta Turnu Severin și zona sa funcțională .....	155
Tab. 3.11. Investițiile brute în bunuri corporale ale unităților locale active pe activități ale economiei naționale, la nivel de secțiune CAEN Rev. 2, județul Mehedinți .....	164
Tab. 3.12. Unități locale active pe activități ale economiei naționale la nivel de secțiune CAEN Rev2 – Județul Mehedinți .....	165
Tab. 3.13. Cifra de afaceri din unitățile locale, pe activități ale economiei naționale la nivel de secțiune CAEN Rev.2 în Județul Mehedinți (Mil. Ron) .....	166
Tab. 3.14. Repartizarea pe regiuni de dezvoltare a soldului ISD la 31 decembrie 2019	167
Tab. 3.15. Societăți cu participare străină la capital și valoarea capitalului social subscris .....	169
Tab. 3.16. Numărul mediu al salariaților pe activități ale economiei naționale, la nivel de secțiune CAEN Rev.2 din Județul Mehedinți .....	174
Tab. 3.17. Evoluția șomajului și a ratei șomajului în județul Mehedinți în perioada 2015 – 2020 .....	178
Tab. 3.18. Situație indicatori șomeri din Municipiul Drobeta Turnu Severin, 2019-2020 .....	178
Tab. 3.19. Șomeri înregistrați la sfârșitul lunii, pe sexe în Municipiul Drobeta Turnu Severin, 2019-2020 .....	180
Tab. 3.20. Evoluția ponderilor șomerilor înregistrați la sfârșitul lunii în totalul resurselor de muncă, în Mun. Drobeta Turnu Severin, anul 2019 și anul 2020 .....	181
Tab. 3.21. Evidența numărului de șomeri în evidență și plată, pe nivele de studii în Mun. Drobeta Turnu Severin, anul 2019 .....	182
Tab. 3.22. Evidența numărului de șomeri în evidență și plată, pe nivele de studii în Mun. Drobeta Turnu Severin, anul 2020 .....	182
Tab. 3.23. Distribuția șomerilor din Municipiul Drobeta Turnu Severin pe grupe de vârstă, anul 2019 .....	182
Tab. 3.24. Distribuția șomerilor din Municipiul Drobeta Turnu Severin pe grupe de vârstă, anul 2020 .....	183
Tab. 4.1. Lista monumentelor istorice din Municipiul Drobeta Turnu Severin .....	213
Tab. 4.2. Programul de activități culturale și educative organizate la Palatul Culturii „Teodor Costescu”, în perioada 2019-2020 .....	241
Tab. 4.3. Programul de activități culturale, educative și de turism cultural organizate de Direcția de Patrimoniu Istoric și Turism Cultural, în perioada 2019-2020 .....	246
Tab. 5.1. Populația școlară pe niveluri de învățământ în Regiunea Sud-Vest Oltenia și Județul Mehedinți, în anul școlar 2019-2020 .....	266



**Strategia Integrată de Dezvoltare Urbană 2021-2027**  
**Municipiul DROBETA TURNU SEVERIN**

Tab. 5.2. Numărul de absolvenți în Regiunea Sud-Vest Oltenia în perioada 2015-2018 .....	268
Tab. 5.3. Populația școlară în Municipiul Drobeta Turnu Severin în perioada 2015-2020 .....	269
Tab. 5.4. Populația școlară în localitățile din Zona Funcțională Urbană Drobeta, în anul 2020 .....	271
Tab. 5.5. Unitati de învățământ în regiunea SV Oltenia, pe județe, 2011-2018 .....	274
Tab. 5.6. Evoluția unităților școlare din Zona Urbană Funcțională Drobeta, în perioada 2015-2020 .....	277
Tab. 5.7. Personalul medical în Regiunea SV Oltenia în anul 2018 .....	293
Tab. 5.8. Rata de mortalitate la nivelul Municipiului Drobeta Turnu Severin.....	296
Tab. 5.9. Rata de mortalitate infantilă la nivelul Municipiului Drobeta Turnu Severin .	298
Tab. 5.10. Rata sporului natural la nivelul Municipiului Drobeta Turnu Severin .....	299
Tab. 5.11. Structura unităților sanitare proprietate publică din Municipiul Drobeta Turnu Severin.....	300
Tab. 5.12. Structura unităților sanitare proprietate privată din Municipiul Drobeta Turnu Severin.....	301
Tab. 5.13. Personalul medical pe categorii din Municipiul Drobeta Turnu Severin .....	303
Tab. 5.14. Număr abonamente transport public .....	316
Tab. 5.15. Cereri ajutor consumatori energie termică aprobate .....	317
Tab. 5.16. Închirieri sala de pomenire, anul 2020 .....	317
Tab. 5.17. Rata deprivării materiale severe în anul 2019 .....	321
Tab. 5.18. Rata riscului de sărăcie sau excluziune socială în anul 2019 .....	323
Tab. 5.19. Distribuția populației urbane în funcție de tipul ariei de reziliență – Sud-Vest .....	324
Tab. 5.20. Indicatori cheie și praguri minimale de validare a zonei urbane marginalizate .....	330
Tab. 5.21. Principalele dificultăți financiare din ZUM .....	331
Tab. 6.1. Stadiul proiectelor finanțate din Mun. Drobeta Turnu Severin, anul 2020 ....	367
Tab. 6.2. Locuințe existente în Jud. Mehedinți pe forme de proprietate, perioada 2015-2020 .....	376
Tab. 6.3. Fondul de locuințe din Municipiul Drobeta Turnu Severin în perioada 2015 – 2020.....	377
Tab. 6.4. Localizarea parcărilor publice cu plată din municipiul Drobeta Turnu Severin; Sursă:Anexa 1 la H.C.L. nr.63/25.03.2020 .....	393
Tab. 6.5. Amplasamentul locațiilor semaforizate .....	398



**Strategia Integrată de Dezvoltare Urbană 2021-2027**  
**Municipiul DROBETA TURNU SEVERIN**

Tab. 6.6. Intersecții și treceri de pietoni în Municipiul Drobeta Turnu Severin .....	399
Tab. 6.7. Număr de localități cu instalații de alimentare cu apă potabilă .....	403
Tab. 6.8. Activitatea Societății SECOM S.A. în anul 2019 .....	405
Tab. 6.9. Informații cu privire la rețeaua de apă/canal, anul 2019 în municipiul Drobeta Turnu Severin .....	406
Tab. 6.10. Lungimea totală a rețelei simple de distribuție a apei potabile, în localitățile componente ale Zonei Funcționale Urbane Drobeta .....	409
Tab. 6.11. Cantitatea de apă potabilă distribuită consumatorilor din Municipiul Drobeta Turnu Severin și din localitățile Zonei Funcționale Urbane Drobeta , în perioada 2015-2020 .....	410
Tab. 6.12. Numărul de localități din județul Mehedinți racordate la sistemul centralizat de canalizare, în perioada 2015-2019 .....	411
Tab. 6.13. Lungimea totală a conductelor de canalizare, în localitățile componente ale Zonei Funcționale Urbane Drobeta .....	413
Tab. 6.14. Distribuția de gaze naturale pe localitățile ale Regiunii Sud-Vest Oltenia, în perioada 2015-2019 .....	419
Tab. 6.15. Evoluția consumului de gaze naturale în municipiul Drobeta Turnu Severin (mii m <sup>3</sup> ) .....	421
Tab. 6.16. Sistemul de distribuție a energiei electrice din Municipiului Drobeta Turnu Severin în perioada 2017-2020 .....	423
Tab. 6.17. Informații referitoare la dimensiunile rețelei de distribuție a energiei electrice din municipiul Drobeta Turnu Severin .....	426
Tab. 6.18. Evoluția cantităților de deșeuri municipale în perioada 2013-2018 .....	432
Tab. 6.19. Structura deșeurilor menajere, în perioada 2013-2018 .....	433
Tab. 6.20. Cantități de deșeuri gestionate în perioada 2013-2018 .....	434
Tab. 7.1. Situația suprafețelor verzi din Municipiul Drobeta Turnu Severin, în anul 2019 .....	442
Tab. 7.2. Date privind repartitia aleilor și spațiilor verzi din parcuri și grădini .....	442
Tab. 7.3. Suprafața spațiilor de joacă din Municipiul Drobeta Turnu Severin .....	442
Tab. 7.4. Prognoza cerinței de apă pentru orizontul de timp 2020 -2030 .....	448
Tab. 7.5. Tabel centralizator privind indicatorii de calitate – cursul Fluviului Dunărea, perioada 2016 – 2020 .....	450
Tab. 7.6. Repartitia terenurilor pe clase de folosință la nivelul județului Mehedinți, 2019 .....	454
Tab. 7.7. Calitatea solurilor pe clase de calitate din județul Mehedinți.....	455



**Strategia Integrată de Dezvoltare Urbană 2021-2027**  
**Municipiul DROBETA TURNU SEVERIN**

Tab. 7.8. Suprafața terenurilor agricole afectate de diverși factori limitativi ai capacității productive – Județul Mehedinți .....	456
Tab. 7.9. Situri contaminate/potențial contaminate la nivelul Județului Mehedinți ....	457
Tab. 7.10. Calitatea aerului ambiental în anul 2019 .....	461
Tab. 7.11. Număr de arii protejate în județul Mehedinți .....	468
Tab. 10.1. Corespondența cu obiectivele Agendei 2030 .....	584
Tab. 10.2. Domenii de intervenție corespunzătoare obiectivelor strategice.....	588
Tab. 10.3. Portofoliul de proiecte .....	595
Tab. 10.4. Prioritizarea proiectelor .....	614
Tab. 11.1. Indicatori de monitorizare a implementării Strategiei Integrate de Dezvoltare Urbană.....	626





# CRIZA COVID-19

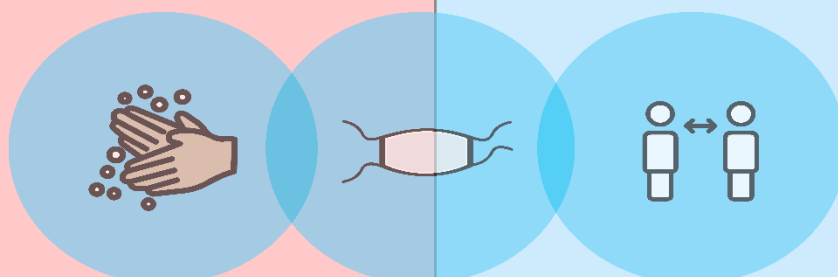
**CRIZA COVID** ne pune într-o situație în care trebuie să regândim colectiv modul de viață, modelul nostru economic și relația noastră cu mediul. Izbucnirea pandemiei COVID-19 în 2020 aduce o situație pe plan mondial pe care majoritatea oamenilor din generația actuală nu au experimentat-o în decursul vieții lor. La scurt timp, liderii politici împreună cu specialiștii au trebuit să ia decizii dificile cu impact amplu, cu scopul de a se adapta la o situație în evoluție cu totul impredictibilă, sperând să aibă efecte pozitive asupra sănătății, economiei și vieții sociale în ansamblu.

**Izbucnirea pandemiei în anul 2020** are un impact major și asupra administrațiilor locale și regionale, impact care nu poate fi încă pe deplin evaluat în momentul elaborării strategiei. Cu toate acestea, credem că respectiva criză evidențiază relevanța principalelor obiective prezentate în strategia noastră: administrațiile locale și regionale puternice vor juca un rol activ în gestionarea dificultăților cu care ne confruntăm, respectiv în asigurarea rezilienței în fața viitoarelor amenințări. Trebuie să profităm de „oportunitate” și să folosim recuperarea din criză pentru a ”reconstrui mai bine”, cu valori comune precum democrația, egalitatea, accesibilitatea și sustenabilitatea, având în centrul eforturilor noastre de punere în aplicare, obiectivele comune ale politicilor europene, obiectivele de dezvoltare durabilă și alte obiective relevante asumate la nivel internațional, precum cele asumate în *Acordul Climatic de la Paris*.

Există o mare incertitudine cu privire la eficacitatea măsurilor luate; evoluțiile din următoarele luni vor dezvălui dacă vor avea succes. Cu toate acestea, este clar că efectul pandemiei ne schimbă considerabil viața și că trebuie să ne adaptăm condițiilor de viață și de muncă care se modifică rapid. De aceea în strategia de dezvoltare am inclus în cadrul fiecărui obiectiv o doză de proactivitate care să permită o mai bună adaptabilitate la condițiile dinamice din viitor.



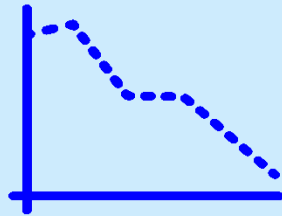

**Redresarea după noua criză COVID-19** și a impactului său devastator poate fi privită și ca o oportunitate unică de a ne angaja și de a investi în măsuri pentru atingerea obiectivelor de dezvoltare sustenabilă și a obiectivelor politicii europene comune, așa cum a fost anunțat în Acordul Verde European, Strategia Digitală și Pilonul European al Drepturilor Sociale. Aceasta este șansa noastră de a încuraja tranziția justă, verde, digitală și socială, care este crucială pentru următoarele generații și pentru ca Europa să devină mai competitivă, în comparație cu restul statelor lumii. Prin Acordul Verde, Strategia Digitală și Conferința privind viitorul Europei, lansate în 2019, Uniunea Europeană speră să răspundă îndoielilor și așteptărilor cetățenilor europeni.



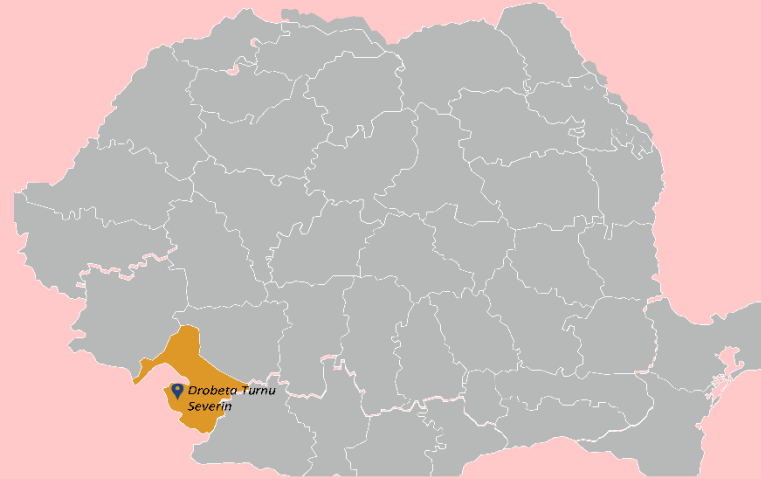


## Strategia Integrată de Dezvoltare Urbană 2021-2027 Municipiul DROBETA TURNU SEVERIN

Criza economică generată de pandemia de COVID-19 a avut un impact semnificativ asupra economiei globale, Fondul Monetar Internațional (FMI) estimând că, la nivel global, economiile dezvoltate vor ajunge cel mai devreme în 2021 la un nivel al Produsului Intern Brut (PIB) anterior crizei. Cu toate acestea, incertitudinea generată de evoluția pandemiei în următoarele luni va conduce la o scădere accentuată a investițiilor în Europa, fiind de așteptat ca Europa să revină la dinamica creșterii economice din ultimii ani doar în 2025.




Prin comparație cu țările din Uniunea Europeană, România a fost mai puțin afectată de această criză, dar pandemia a survenit într-un moment inoportun din punct de vedere fiscal și cu un deficit bugetar excesiv la finalul anului 2019, de 4,8%. România va trece printr-o perioadă de recesiune mai puțin accentuată ca alte țări din regiune. Creșterea îndatorării publice în anii premergători crizei economice limitează capacitatea de reacție și reziliență a României. Documentul strategic al României care stabilește domeniile și prioritățile de investiții, precum și reformele elaborate pentru fiecare domeniu de investiții, în concordanță cu Recomandările Specifice de Țară (RST) și cu Regulamentele Comisiei Europene, este Planul Național de Redresare și Reziliență (PNRR), realizat de Ministerul Fondurilor Europene și aprobat de Comisia Europeană în luna mai 2021.



Investițiile din Planul Național de Redresare și Reziliență au ca scop creșterea capacității de reziliență în perioade de criză pandemică și asigurarea unei creșteri economice pe termen lung a României. Planul va finanța investiții în infrastructură de transport, energie și mediu, în mediul de afaceri, în servicii publice digitale, în cercetare și noile tehnologii, precum și în tranziția verde, finanțare asigurată din Facilitatea de Redresare și Reziliență (FRR). În ciuda șocului generat de pandemia de coronavirus, pe termen mediu România își va menține trendul de convergență cu economiile mai dezvoltate din Uniunea Europeană, susținut de un nivel de creștere economică mai ridicat.

### #ROVACCINARE

Platforma națională de informare cu privire la vaccinarea împotriva COVID-19



PRIMĂRIA MUNICIPIULUI  
DROBETA TURNU SEVERIN



## **1. INTRODUCERE**

### **1.1. SCOPUL ȘI ROLUL DOCUMENTAȚIEI**

Una dintre primele definiții importante ale *Strategiei* a fost dată de istoricul comerțului, americanul *Alfred D. Chandler* (în 1962), în felul următor: „[strategia este] stabilirea scopurilor și obiectivelor fundamentale pe termen lung ale companiei și adoptarea unor direcții de acțiune, precum și alocarea resurselor necesare pentru îndeplinirea acestor scopuri”.

*Marchesnay Michel* propune o sinteză a definiției strategiei explicând: „Set de reflecții, decizii și acțiuni având ca obiect stabilirea scopurilor generale și a obiectivelor, alegerea mijloacelor pentru atingerea acestor obiective, punerea în aplicare a acțiunilor și activităților necesare și controlul performanțelor ce vizează executarea și realizarea scopurilor”.

Economiștii contemporani români *Ovidiu Nicolescu* și *Ioan Verboncu* oferă următoarea definiție: „prin strategie desemnăm ansamblul obiectivelor majore ale organizației pe termen lung, principalele modalități de realizare, împreună cu resursele alocate, în vederea obținerii avantajului competitiv potrivit misiunii organizației”.

În urma examinării diverselor definiții privind conceptele strategiei, rezumând cele expuse prin strategie desemnăm „maniera și capacitatea entității de a identifica, elabora și implementa variante predictive pe termen lung ce subscriu pentru o finalitate optimă”.<sup>1</sup>

**Strategia de dezvoltare** reprezintă un document-cheie al cărui scop, în cadrul perioadei de programare 2021-2027, este reprezentat de asigurarea unei viziuni coerente de dezvoltare la nivelul municipiilor, orașelor și zonelor metropolitane, transpuse într-un portofoliu de propuneri prioritare, ideal sprijinite de comunitate și finanțabile de către Uniunea Europeană.

Un oraș este un ecosistem caracterizat prin existența unor sinergii între cetățeni, mediul privat și administrația locală, având drept scop dezvoltarea economică și creșterea calității serviciilor private și publice. În același timp, un oraș modern este locul în care rețelele de infrastructură tradiționale și serviciile publice sunt optimizate datorită tehnologiilor digitale, tehnologiilor IT și de comunicații, în beneficiul cetățenilor, al mediului de afaceri și al administrațiilor locale.

Ca instrument de planificare, o Strategie Integrată (SIDU) trebuie să răspundă la nevoile locale de dezvoltare prin implementarea unui proces participativ în care buna guvernare, colaborarea și implicarea comunității să reprezinte piloni de dezvoltare și să asigure continuitatea pe termen lung a viziunii de dezvoltare.

---

<sup>1</sup> Sursa: *Managementul strategiei - condiție emergentă în asigurarea dezvoltării economice*, Angela Ghelbet



## **Strategia Integrată de Dezvoltare Urbană 2021-2027 Municipiul DROBETA TURNU SEVERIN**

O strategie de dezvoltare este o viziune de dezvoltare și modernizare ce urmărește ca **obiectiv final următoarele scopuri concrete: infrastructură performantă, modernizarea clădirilor, dezvoltarea mobilității, tehnologie de ultimă generație, energie ieftină, cetățeni sănătoși, conducere și educație la cele mai înalte standarde, mai pe scurt, dezvoltare, modernizare și prosperitate.**

Dezvoltarea urbană durabilă a orașelor este cel mai important motor al dezvoltării economice și sociale și poate fi realizată doar printr-o abordare integrată, care să urmărească toate domeniile ce țin de dezvoltare urbană, securitate informațională, eficiență energetică, regenerare urbană, mobilitate urbană.

**Strategia Integrată de Dezvoltare Urbană a Municipiului Drobeta Turnu Severin pentru perioada 2021-2027 și a zonei sale funcționale** reprezintă instrumentul de planificare a viitorului localității, având rolul de a stabili o viziune integrată pe termen lung asupra dezvoltării durabile a comunității, aplicând principiile coeziunii și competitivității economice, sociale și teritoriale, dezvoltării și asigurării de șanse egale pentru toți membrii societății locale, regionale și naționale.

**Strategia Integrată de Dezvoltare Urbană (SIDU) a Municipiului Drobeta Turnu Severin și a zonei sale funcționale** este concepută pentru a răspunde nevoilor reprezentanților autorității locale și comunității în procesul de îmbunătățire a calității și diversității locurilor de muncă disponibile, precum și în procesul de îmbunătățire a calității vieții cetățenilor și mediului economic local. Strategia se adresează unei game largi de probleme economice, sociale și de mediu ale comunității, care sunt relevante pentru a defini și furniza obiectivele necesare obținerii dezvoltării durabile și creșterii coeziunii economice și sociale în municipiul Drobeta Turnu Severin și a localităților ce alcătuiesc zona funcțională a municipiului.

**Scopul principal al SIDU** este acela de a fundamenta deciziile de investiții prin actualizarea principalelor trăsături socio-economice și demografice, cu referire la dezvoltarea spațială a orașului în timp și la elementele ce țin de cadrul construit și natural din cadrul Unității Administrativ Teritoriale. Se are în vedere planificarea integrată în cadrul sectoarelor prioritare, ceea ce va conduce la dezvoltarea durabilă a localității și la îmbunătățirea calității vieții locuitorilor Municipiului Drobeta Turnu Severin. Lucrarea se fundamentează pe elementele specifice municipiului Drobeta Turnu Severin și ale localităților din zona funcțională a acestuia: datele economice, demografice, de infrastructură, mediu, amenajarea teritoriului, distribuția serviciilor etc., precum și pe o evaluare riguroasă a modului în care comunitatea dorește să evolueze.

Ca atare, pornind de la nevoile actuale ale populației, resursele disponibile și experiențele acumulate, municipiul Drobeta Turnu Severin a demarat adoptarea unui concept de dezvoltare având la bază o gândire integrată proactivă, care vizează creșterea performanțelor managementului administrației locale, pentru asigurarea unui consens asupra viziunii viitorului economic al teritoriului.



**Strategia Integrată de Dezvoltare Urbană 2021-2027  
Municipiul DROBETA TURNU SEVERIN**

**Strategia Integrată de Dezvoltare Urbană** definește viitorul orașului, ea prezentând determinarea actorilor locali de a-și uni eforturile și de a conlucra pentru viitorul prosper al orașului și al locuitorilor săi.

**STRATEGIA INTEGRATĂ DE  
DEZVOLTARE URBANĂ A  
MUNICIPIULUI DROBETA TURNU  
SEVERIN ȘI A ZONEI SALE  
FUNCȚIONALE 2021-2027**

**este un document cadru de referință care stabilește direcții strategice clare pentru viitorul orașului și al cetățenilor, facilitând luarea unor decizii importante în toate domeniile de activitate, fiind concepută pentru a răspunde nevoilor reprezentanților autorității locale și comunității în procesul de îmbunătățire a calității vieții cetățenilor și mediului economic local.**

Implementarea Strategiei va determina creșterea nivelului de predictibilitate a acțiunilor, managementul eficient al politicilor publice, crearea conexiunii dintre planificarea politicilor publice și elaborarea bugetelor locale multianuale, creșterea coerenței și eficienței în cheltuirea fondurilor publice.

Sintetizând cele prezentate mai sus, **direcțiile** care stau la baza planificării și formulării **Strategiei Integrată de Dezvoltare Urbană a Municipiului Drobeta Turnu Severin și a zonei sale funcționale 2021-2027** sunt:

- ☒ dezvoltarea unei structuri multipolare, cu poli principali susținuți de poli secundari, atât la scară urbană, cât și teritorială;
- ☒ expansiune urbană echilibrată, coroborată cu utilizarea eficientă a resurselor de teren și dezvoltarea infrastructurii;
- ☒ dezvoltarea spațială a teritoriului, ținând cont de organizarea teritorială a cererii și ofertei de mobilitate;
- ☒ dezvoltarea coordonată și susținută a zonelor de acces în municipiu;
- ☒ coordonarea integrată a dezvoltării municipiului și a teritoriului său de influență (echilibru în dezvoltarea sistemului urban-rural);
- ☒ asigurarea unei creșteri economice care să fie echilibrată cu cerințele sociale și de mediu;
- ☒ planificarea strategică sub forma unui proces integrat, asumat la nivel teritorial;



## Strategia Integrată de Dezvoltare Urbană 2021-2027 Municipiul DROBETA TURNU SEVERIN

- ☒ echilibru spațial în distribuirea serviciilor în teritoriu, în vederea evitării segregării socio-economice spațiale;
- ☒ colaborarea dintre guvernanta locală, mediul privat și societatea civilă, ca element cheie în susținerea progresului economic;
- ☒ îmbunătățirea economică a întregului mediu de afaceri, nu numai a întreprinderilor micro, mici și mijlocii;
- ☒ protecția și sprijinul pentru întreprinderile existente, precum și atragerea de noi afaceri, în care acestea să acționeze ca un instrument de marketing pentru promovarea climatului de afaceri local;
- ☒ stabilirea de parteneriate public-private atât la nivelul guvernantei locale, în procesul de luare a deciziilor privind dezvoltarea și planificarea teritorială, cât și în îmbunătățirea economiei locale, prin atragerea de investitori străini și realizarea unor parteneriate cu mediul privat local;
- ☒ valorificarea inteligentă și sustenabilă a patrimoniului cultural și natural pentru susținerea economiei locale.

### 1.2. CONTEXTUL ȘI NECESITATEA STRATEGIEI INTEGRATE DE DEZVOLTARE URBANĂ

**Strategia Integrată de Dezvoltare Urbană** reprezintă cadrul pentru inițierea și implementarea unor proiecte de dezvoltare durabilă a orașelor, ce vor putea fi duse la îndeplinire nu doar de către administrația locală, ci de către toți actorii locali, utilizând oportunitățile de finanțare oferite de Fondurile Europene, Fondurile Guvernamentale, Credite sau alte soluții de finanțare și derulare a proiectelor așa cum sunt parteneriatele publice private.

#### 1.2.1. CONTEXT EUROPEAN

La nivel european, Uniunea Europeană pune dezvoltarea durabilă în centrul preocupărilor sale, considerând că principiile **Agendei 2030** au la bază principiile și valorile pe care se întemeiază Uniunea.

**AGENDA 2030 PENTRU DEZVOLTARE DURABILĂ** a fost adoptată în septembrie 2015, la **Summit-ul ONU privind dezvoltarea** și reprezintă un program de acțiune globală în domeniul dezvoltării cu un caracter universal și care promovează echilibrul între cele trei dimensiuni ale dezvoltării durabile: economic, social și de mediu.



**Strategia Integrată de Dezvoltare Urbană 2021-2027**  
**Municipiul DROBETA TURNU SEVERIN**

Central **Agendei 2030** se regăsesc cele **17 Obiective de Dezvoltare Durabilă (ODD)** – denumite și **Obiective Globale** - în vederea eradicării sărăciei extreme, combaterii inegalităților și a in justiției și protejării planetei până în 2030 <sup>2</sup>.

Tab. 1.1. Obiectivele de dezvoltare durabilă ale Agendei 2030 pentru Dezvoltare Durabilă

<b>Nr.crt</b>	<b>OBIECTIVE GLOBALE</b>	<b>DESCRIERE</b>
1.	<b>FĂRĂ SĂRĂCIE</b>	Eradicarea sărăciei în toate formele sale și în orice context
2.	<b>FOAMETE „ZERO”</b>	Eradicarea foametei, asigurarea securității alimentare, îmbunătățirea nutriției și promovarea unei agriculturi durabile.
3.	<b>SĂNĂTATE ȘI BUNĂSTARE</b>	Asigurarea unei vieți sănătoase și promovarea bunăstării tuturor la orice vârstă.
4.	<b>EDUCAȚIE DE CALITATE</b>	Garantarea unei educații de calitate și promovarea oportunităților de învățare de-a lungul vieții pentru toți.
5.	<b>EGALITATE DE GEN</b>	Realizarea egalității de gen și împuternicirea tuturor femeilor și a fetelor.
6.	<b>APĂ CURATĂ ȘI SANITAȚIE</b>	Asigurarea disponibilității și managementului durabil al apei și sanitație pentru toți.
7.	<b>ENERGIE CURATĂ ȘI LA PREȚURI ACCESIBILE</b>	Asigurarea accesului tuturor la energie la prețuri accesibile, într-un mod sigur, durabil și modern.
8.	<b>MUNCĂ DECENTĂ ȘI CREȘTERE ECONOMICĂ</b>	Promovarea unei creșteri economice susținute, deschise tuturor și durabile, a ocupării depline și productive a forței de muncă și a unei munci decente pentru toți.
9.	<b>INDUSTRIE, INOVAȚIE ȘI INFRASTRUCTURĂ</b>	Construirea unor infrastructuri rezistente, promovarea industrializării durabile și încurajarea inovației.
10.	<b>INEGALITĂȚI REDUSE</b>	Reducerea inegalităților în interiorul țărilor și de la o țară la alta.
11.	<b>ORAȘE ȘI COMUNITĂȚI DURABILE</b>	Dezvoltarea orașelor și a așezărilor umane pentru ca ele să fie deschise tuturor, sigure, reziliente și durabile.
12.	<b>CONSUM ȘI PRODUCȚIE RESPONSABILE</b>	Asigurarea unor tipare de consum și producție durabile.
13.	<b>ACȚIUNE CLIMATICĂ</b>	Luarea unor măsuri urgente de combatere a schimbărilor climatice și a impactului lor.
14.	<b>VIAȚA ACVATICĂ</b>	Conservarea și utilizarea durabilă a oceanelor, mărilor și a resurselor marine pentru o dezvoltare durabilă.

<sup>2</sup> Sursa: Ministerul Afacerilor Externe - Teme globale - <https://www.mae.ro/>



**Strategia Integrată de Dezvoltare Urbană 2021-2027**  
**Municipiul DROBETA TURNU SEVERIN**

<b>15.</b>	<b>VIAȚA TERESTRĂ</b>	<i>Protejarea, restaurarea și promovarea utilizării durabile a ecosistemelor terestre, gestionarea durabilă a pădurilor, combaterea deșertificării, stoparea și repararea degradării solului și stoparea pierderilor de biodiversitate.</i>
<b>16.</b>	<b>PACE, JUSTIȚIE ȘI INSTITUȚII</b>	<i>Promovarea unor societăți pașnice și incluzive pentru o dezvoltare durabilă, a accesului la justiție pentru toți și crearea unor instituții eficiente, responsabile și incluzive la toate nivelurile.</i>
<b>17.</b>	<b>PARTENERIATE PENTRU REALIZAREA OBIECTIVELOR</b>	<i>Consolidarea mijloacelor de implementare și revitalizarea parteneriatului global pentru dezvoltare durabilă</i>

Finanțările europene pentru dezvoltare, se vor concentra pe proiecte inovative, prietenoase cu mediul în viitorul cadru financiar al Uniunii Europene 2021 - 2027.

În stabilirea obiectivelor strategice pentru perioada 2021-2027 s-a avut în vedere corelarea acestora cu obiectivele de politică definite în **Propunerea de Regulament Comun al Parlamentului European și al Consiliului Europei** (2018), respectiv:

- ✓ **Obiectivul de politică 1:** O Europă mai inteligentă – Transformare industrială inovatoare și inteligentă
- ✓ **Obiectivul de politică 2:** O Europă cu emisii scăzute de carbon și mai ecologică – Tranziția către o energie nepoluantă și echitabilă, investiții verzi și albastre, economia circulară, adaptarea la schimbările climatice și prevenirea riscurilor;
- ✓ **Obiectivul de politică 3:** O Europă mai conectată – Mobilitate și conectivitatea regională a tehnologiei informației și comunicațiilor;
- ✓ **Obiectivul de politică 4:** O Europă mai socială – Implementarea Pilonului european al drepturilor sociale;
- ✓ **Obiectivul de politică 5:** O Europă mai aproape de cetățeni prin promovarea dezvoltării durabile și integrate a zonelor urbane, rurale și de coastă și a inițiativelor locale.





**Strategia Integrată de Dezvoltare Urbană 2021-2027  
Municipiul DROBETA TURNU SEVERIN**



Măsurile propuse pentru atingerea fiecăruia dintre obiectivele de mai sus, precum și legăturile dintre acestea și *Planul de acțiune* sunt detaliate în *Strategia Integrată de Dezvoltare Urbană a Municipiului Drobeta Turnu Severin 2021-2027*.

În cadrul următorului buget pe termen lung al Uniunii Europene pentru 2021-2027, Comisia Europeană propune modernizarea politicii de coeziune, principala politică de investiții a UE și una dintre cele mai tangibile expresii ale solidarității. Obiectivul este stimularea convergenței economice și sociale, sprijinind, în același timp, regiunile să valorifice pe deplin globalizarea și înzestrându-le cu instrumente adecvate pentru o creștere solidă și durabilă. Toate regiunile rămân eligibile pentru finanțare prin politica de coeziune, pe baza a trei categorii: regiuni mai puțin dezvoltate, în tranziție și mai dezvoltate.

În perioada 2021-2027, cele cinci obiective de politică vor stimula investițiile UE. Investițiile în dezvoltare regională se vor axa mai ales pe obiectivele 1 și 2. Acestor priorități li se vor aloca 65 % - 85 % din resursele FEDR și ale Fondului de coeziune, în funcție de prosperitatea relativă a statelor membre.

**POLITICA DE COEZIUNE (PC) 2012-2027** continuă investițiile în toate regiunile, pe baza a 3 categorii (mai puțin dezvoltate, în tranziție, mai dezvoltate). Metoda de alocare a fondurilor se bazează încă, în mare măsură, pe PIB-ul pe cap de locuitor. Se introduc noi criterii (șomajul în rândul tinerilor, nivel scăzut de educație, schimbări climatice și primirea și integrarea migranților), pentru a reflecta mai bine realitatea de pe teren. Regiunile ultraperiferice vor beneficia în continuare de sprijin special de la Uniunea Europeană.

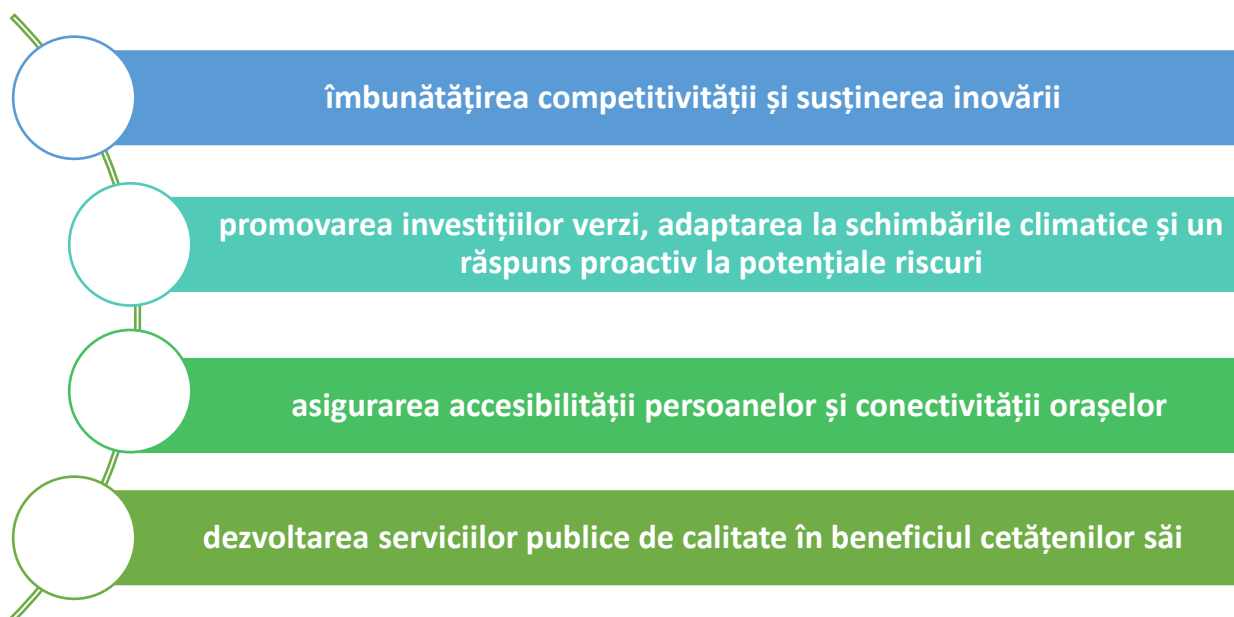


## Strategia Integrată de Dezvoltare Urbană 2021-2027 Municipiul DROBETA TURNU SEVERIN

Politica de coeziune continuă să sprijine strategiile de dezvoltare conduse la nivel local și să autonomizeze gestionarea fondurilor de către autoritățile locale. Crește și dimensiunea urbană a politicii de coeziune, prin alocarea a 6 % din FEDR dezvoltării urbane durabile și printr-un nou program de colaborare în rețea și de consolidare a capacităților dedicat autorităților urbane, sub denumirea *Inițiativă urbană europeană*. (conform site-ului oficial al Comisiei Europene).<sup>3</sup> Politica de coeziune se află în centrul acestui proces – atât din punctul de vedere al finanțării, cât și al încurajării unei abordări strategice, integrate și incluzive pentru soluționarea provocărilor menționate mai sus. În orașe se cheltuie aproximativ 115 miliarde EUR, din care 17 miliarde EUR sunt gestionate la nivel local, de autoritățile urbane, prin intermediul a peste 950 de strategii de dezvoltare urbană integrată și durabilă.

Pentru perioada 2021-2027, Comisia Europeană propune o dimensiune urbană și teritorială mai puternică, prin introducerea unui nou obiectiv de politică, și anume „O Europă mai aproape de cetățeni”, care să sprijine o abordare bazată pe realitatea din teritoriu și implicarea autorităților locale, a societății civile și a cetățenilor în abordarea provocărilor locale.<sup>4</sup>

### VIZIUNEA PRIVIND POLITICA DE COEZIUNE ÎN PERIOADA 2021-2027



<sup>3</sup> Sursa: [http://www.adrse.ro/Planificare/PlanificareRegionala\\_2021-2027.aspx](http://www.adrse.ro/Planificare/PlanificareRegionala_2021-2027.aspx)

<sup>4</sup> Sursa: EUR-LEX: <https://eur-lex.europa.eu/legal-content/EN/HIS/?uri=COM:2018:372:FIN>

Informațiile cu privire la dispozițiile 2021-2027 pentru dezvoltare urbană durabilă se bazează pe propunerea inițială a Comisiei de regulament privind Fondul european de dezvoltare regională și Fondul de coeziune (COM / 2018/372). Odată cu acordul politic dintre Parlamentul European și Consiliu, alocarea minimă la nivel național pentru strategiile de dezvoltare urbană durabilă va fi stabilită la 8%, iar utilizarea altor instrumente teritoriale va fi posibilă în afara OP5



**Strategia Integrată de Dezvoltare Urbană 2021-2027**  
**Municipiul DROBETA TURNU SEVERIN**

În cursul anului 2018, Comisia Europeană a publicat propunerea privind **pachetul legislativ** pentru **Politica de Coeziune (PC) 2012-2027**, care cuprinde:<sup>5</sup>

<b>Regulamentul privind prevederile comune (CPR)</b>
<b>Regulamentul privind Fondul european de dezvoltare regională (FEDR) și Fondul de coeziune (FC)</b>
<b>Regulamentul privind cooperarea teritorială;</b>
<b>Regulamentul privind mecanismul de cooperare transfrontalieră;</b>
<b>Regulamentul privind „Fondul social european plus” (FSE+).</b>

Cadrul european de dezvoltare pentru perioada 2021-2027 este completat de:

**PACTUL ECOLOGIC EUROPEAN** - prezintă o nouă strategie de creștere care are drept scop transformarea UE într-o societate echitabilă și prosperă, cu o economie modernă, competitivă și eficientă din punctul de vedere al utilizării resurselor, în care să nu existe emisii nete de gaze cu efect de seră în 2050 și în care creșterea economică să fie decuplată de utilizarea resurselor.

**MECANISMULUI DE REDRESARE ȘI REZILIENȚĂ AL UNIUNII EUROPENE** - va pune la dispoziție granturi și împrumuturi în valoare de 672,5 miliarde euro pentru investiții publice și reforme în cele 27 de state membre, pentru a le ajuta pe acestea din urmă să facă față impactului pandemiei, pentru a promova tranziția verde și cea digitală și pentru a construi societăți reziliente și favorabile incluziunii. Statele membre vor primi sprijin din partea mecanismului pe baza planurilor lor naționale de redresare și reziliență, care sunt în curs de pregătire, care să vizeze șase domenii de politică de relevanță europeană: tranziția verde, transformarea digitală, creșterea inteligentă, durabilă și favorabilă incluziunii și ocuparea forței de muncă, coeziunea socială și teritorială, sănătatea și reziliența, politicile pentru generația următoare, copiii și tineretul, inclusiv educația și competențele.

**AGENDA DIGITALĂ PENTRU EUROPA, PROGRAMUL EUROPA DIGITALĂ** - urmărește să promoveze implementarea și adoptarea la scară largă a unor tehnologii digitale esențiale, precum aplicațiile bazate pe inteligență artificială și instrumentele de ultimă generație din domeniul securității cibernetice, precum și asigurarea unei utilizări pe scară largă a tehnologiilor digitale la toate nivelurile economiei și societății și va sprijini formarea competențelor digitale avansate atât pentru actuala și viitoarea forță de muncă, cât și pentru întreprinderile mici și mijlocii și administrația publică.

<sup>5</sup> Sursa: <http://mfe.gov.ro/minister/perioade-de-programare/perioada-2021-2027>



**Strategia Integrată de Dezvoltare Urbană 2021-2027  
Municipiul DROBETA TURNU SEVERIN**

**STRATEGIA UE PRIVIND PIAȚA UNICĂ DIGITALĂ** - cu cei trei piloni: asigurarea unui acces mai bun al consumatorilor și întreprinderilor la bunuri și servicii digitale în întreaga Europă, crearea condițiilor adecvate pentru dezvoltarea rețelelor și serviciilor digitale și maximizarea potențialului de creștere al economiei digitale.

**PACHETUL PRIVIND ECONOMIA CIRCULARĂ (PEC)** - are următoarele obiective:

- ▶ *pregătirea pentru reutilizare și reciclarea deșeurilor municipale în proporție de 65% din cantitatea totală de deșuri municipale generate până în 2035;*
- ▶ *reciclarea deșeurilor de ambalaje în proporție de 70% până în 2030, cu obiective specifice pe tipuri de materiale;*
- ▶ *reducerea cantității totale de deșuri municipale eliminate prin depozitare până la cel mult 10 % din totalul deșeurilor municipale generate (în greutate) până în 2035.*

**PROPUNEREA PRIVIND NOUL PLAN DE ACȚIUNE PENTRU ECONOMIA CIRCULARĂ** (în lucru), va avea în vedere ciclul de viață al produselor și materialelor, asigurând utilizarea durabilă a resurselor și abordarea sectoarelor care consumă resurse, precum textile, construcții, electronice și materiale plastice.

**STRATEGIA UE PRIVIND ADAPTAREA LA SCHIMBĂRILE CLIMATICE** - are în vedere 13 sectoare: industrie, agricultură și pescuit, turism, sănătate publică, construcții și infrastructură, transporturi, resurse de apă și protecția împotriva inundațiilor, silvicultură, energie, biodiversitate, asigurări, activități recreative și educație.

**STRATEGIA INDUSTRIALĂ A UE** - stabilește ca obiectiv necesitatea de a avea o industrie mai verde, mai circulară și mai digitală, care să rămână totodată competitivă pe scena mondială.

**NEXT GENERATION EU** - un nou instrument de redresare, în valoare de 750 de miliarde EUR, care va consolida bugetul UE cu noi fonduri obținute de pe piețele financiare în perioada 2021-2024. Acest instrument va fi crucial pentru a sprijini, printre alte domenii, măsuri pe termen scurt de sprijinire a ocupării forței de muncă, inclusiv ocuparea forței de muncă pentru tineri, precum și investiții în reforme politice pe termen lung legate de piața muncii și sisteme sociale, de educație și formare.

**AGENDA EUROPEANĂ A COMPETENȚELOR PENTRU COMPETITIVITATE SUSTENABILĂ, ECHITATE SOCIALĂ ȘI REZILIENȚĂ** - cuprinde următoarele obiective: - Consolidarea competitivității durabile; - Asigurarea echității sociale; - Creșterea rezilienței sociale; - Promovarea învățării pe tot parcursul vieții; - Formarea competențelor pentru un loc de muncă; - Reziliența economiei la nivelul UE.

**TRANSPORTURI ȘI COMUNICAȚII** - *Politica de coeziune a UE în perioada 2021 -2027, Strategia pentru o Europă pregătită pentru era digitală, Cartea albă privind inteligența artificială, Strategia europeană privind datele, 11 Strategia UE privind o uniune a securității pentru perioada*



## **Strategia Integrată de Dezvoltare Urbană 2021-2027 Municipiul DROBETA TURNU SEVERIN**

2020-2025, Inițiativa Conectarea Europei, Cartea albă - Foaie de parcurs pentru un spațiu European unic al transporturilor; răspunsul UE la Agenda 2030;

**ENERGIE, MEDIU ȘI SCHIMBĂRI CLIMATICE** - Programul LIFE pentru mediu și politici climatice, Strategia Europeană privind Biodiversitatea pentru 2030, răspunsul UE la Agenda 2030; Politica de coeziune a UE în perioada 2021 -2027;

**ECONOMIE ȘI ANTREPRENORIAL** - Politica de coeziune a UE în perioada 2021 -2027, Politica UE în domeniul turismului, Politica comună în domeniul pescuitului; răspunsul UE la Agenda 2030;

**CERCETARE-INOVAR** - Politica de coeziune a UE în perioada 2021 -2027, Inițiativa „O Uniune a inovării”, Programul Orizont 2020, Consolidarea și concentrarea cooperării internaționale a UE în domeniul cercetării și al inovării: o abordare strategică;

**SOCIAL** - Politica de coeziune a UE în perioada 2021-2027, Strategia UE privind o uniune a securității pentru perioada 2020-2025, Inițiativa „O agendă pentru noi competențe și noi locuri de muncă”, Inițiativa „Platforma europeană de combatere a sărăciei”, Programul pentru schimbări sociale și inovare socială; Inițiativa „Tineretul în mișcare”; Instrumentul de redresare „Următoarea generație UE”.

**BUNĂ GUVERNANȚĂ**: Politica de coeziune a UE în perioada 2021 -2027, Carta Albă privind guvernarea pe mai multe niveluri, răspunsul UE la Agenda 2030.

### **1.2.2. CONTEXT NAȚIONAL**

La nivel național, documentul ce fundamentează și stabilește obiectivele tematice de dezvoltare este **STRATEGIA NAȚIONALĂ PENTRU DEZVOLTAREA DURABILĂ A ROMÂNIEI (SNDDR) 2030**.

Prin această strategie, România își stabilește cadrul național pentru susținerea *Agendei 2030* și implementarea setului de 17 ODD. România, alături de alte 193 de state membre ale ONU, și-a asumat stabilirea cadrului național pentru susținerea *Agendei 2030 pentru dezvoltare durabilă*, care include un set de 17 obiective de dezvoltare durabilă, reunite informal și sub denumirea de Obiective Globale. Planul de acțiune globală se adresează ameliorării sărăciei, combaterii inegalităților, injustiției sociale și protejării planetei până în anul 2030.

România este angajată să implementeze *obiectivele de dezvoltare durabilă* la nivel național și a revizuit *Strategia Națională de Dezvoltare Durabilă*, pentru a integra aceste obiective. Excluziunea socială este identificată ca o provocare majoră la adresa implementării Obiectivelor. În Strategia românească revizuită se pune accentul pe susținerea incluziunii persoanelor cu dizabilități, a tinerilor și a femeilor în politicile de dezvoltare. Eradicarea sărăciei reclamă



oportunități decente de angajare, iar prevenirea și evitarea excluziunii sociale necesită politici de coeziune socială.

*Strategia națională pentru dezvoltarea durabilă a României 2030* susține dezvoltarea României pe **trei piloni principali**, respectiv:

- I. **ECHITATEA SOCIALĂ** – prin care națiunile în curs de dezvoltare trebuie să aibă posibilitatea de a-și satisface nevoile de bază în ceea ce privește ocuparea forței de muncă, alimentația, asigurarea energiei, apei și canalizării;
- II. **CREȘTEREA ECONOMICĂ** – la nivelul națiunilor în curs de dezvoltare pentru a se apropia de calitatea vieții din țările dezvoltate;
- III. **MEDIUL** – cu nevoia de a conserva și îmbunătății baza de resurse disponibile prin schimbarea treptată a modului în care trebuie să se dezvolte și să fie folosite tehnologiile. Această abordare a fost posibilă prin punerea în evidență a conceptului de „depășire a limitelor”. S-a conștientizat că resursele naturale, de care societatea are nevoie și care sunt limitate, au fost depășite, creând în același timp un dezechilibru ecologic la nivel planetar, prin creșterea economică iresponsabilă.

Astfel, s-a constatat că numai prin susținerea simultană a celor trei piloni – *social, economic și de mediu* – se poate ajunge la o dezvoltare durabilă și la un viitor comun la nivel global.

În cadrul *SNDDR* sunt prezentate țintele naționale pentru fiecare dintre obiectivele de dezvoltare durabilă specificate în *Agenda 2030* pentru măsurile preconizate și ținte 2030, pentru eșalonarea rațională a eforturilor destinate atingerii acestui scop

Ținând cont de importanța și necesitatea ca dezvoltarea viitoare a municipiului Drobeta Turnu Severin să fie în concordanță și să contribuie la obiectivele stabilite la nivel național, mai jos sunt prezentate pe scurt principalele aspecte incluse în *SNDDR* în acest sens:

**🚩 ODD 1: Eradicarea sărăciei în toate formele sale și în orice context**

În acest scop, *Agenda 2030* țintește segmentele periferice din societate și încurajează transformarea societății într-o direcție care să asigure cetățenilor o viață demnă și prosperă.

**Țintele ODD 1**

- eradicarea sărăciei extreme pentru toți oamenii de pretutindeni;
- reducerea cu cel puțin jumătate a numărului de bărbați, femei și copii de toate vârstele care trăiesc în sărăcie în toate dimensiunile acesteia;
- implementarea unor sisteme de protecție socială adecvate la nivel național și a măsurilor necesare, inclusiv implementarea venitului minim garantat, pentru o acoperire substanțială a celor săraci și vulnerabili;





## Strategia Integrată de Dezvoltare Urbană 2021-2027 Municipiul DROBETA TURNU SEVERIN

- asigurarea faptului că toți bărbații și toate femeile, în special cei săraci și vulnerabili, au drepturi egale;
- crearea rezilienței celor săraci și aflați în situații vulnerabile și reducerea expunerii și vulnerabilității acestora la evenimente extreme legate de climă, dezastre economice, sociale și de mediu;
- crearea unui cadru de politici adecvat la nivel național, regional și internațional, bazat pe strategii de dezvoltare orientate către cei săraci și sensibili la aspectele de gen.

### ✚ **ODD2: Eradicarea foametei, asigurarea securității alimentare, îmbunătățirea nutriției și promovarea unei agriculturi durabile**



Agricultura este importantă pentru întreaga societate. România deține locul al șaselea în Europa din perspectiva dimensiunii terenurilor agricole. Agenda 2030 țintește eradicarea foametei și securitatea alimentară prin creșterea productivității agricole și prin reducerea deșeurilor alimentare.

#### **Țintele ODD 2:**

- eradicarea foametei și asigurarea accesului tuturor, în special al celor săraci și în situații vulnerabile la produse alimentare sigure, nutritive și suficiente pe tot parcursul anului;
- eradicarea tuturor formelor de malnutriție, inclusiv atingerea până în 2025 a țintelor convenite la nivel internațional cu privire la greutatea și talia joasă la copiii sub vârsta de 5 ani, și abordarea necesităților nutriționale funcție de vârstă;
- dublarea productivității agricole și veniturilor micilor producători agricoli prin accesul sigur și egal la terenuri, resurse și factori de producție, cunoștințe, servicii financiare, piețe și oportunități și angajarea în activități non-agricole;
- asigurarea unor sisteme de producție alimentară durabile și implementarea unor practici agricole reziliente, care sporesc productivitatea și producția și care îmbunătățesc în mod progresiv calitatea terenurilor și solului;
- menținerea diversității genetice a semințelor, plantelor cultivate și animalelor de fermă și domestice și a speciilor sălbatice înrudite și promovarea accesului și schimbului corect și echitabil al beneficiilor care rezultă;
- adoptarea măsurilor necesare pentru buna funcționare a piețelor de produse agro-alimentare și facilitarea accesului în timp util la informații de piață, pentru limitarea volatilității extreme a prețurilor la alimente.



**✚ ODD3: Asigurarea unei vieți sănătoase și promovarea bunăstării tuturor, la orice vârstă**

Îmbunătățirea accesului la servicii de asistență medicală modernă de calitate este esențială pentru funcționarea adecvată a unei societăți durabile. Abordarea domeniului trebuie întărită prin prevenire, promovarea unui mod de viață sănătos, incluzând combaterea unor obiceiuri negative, încurajarea stilului proactiv și favorizarea activităților sociale, care să includă și abordarea bolilor psihice, boli care sunt de multe ori neglijate sau stigmatizate.



**Țintele ODD 3:**

- *reducerea ratei globale a mortalității materne la mai puțin de 70 de cazuri la 100.000 de născuți-vii;*
- *eliminarea deceselor care pot fi prevenite în rândul nou-născuților și copiilor până la 5 ani la cel mult 12 decese la 1.000 născuți-vii și mortalitatea copiilor până la 5 ani la cel mult 25 decese la 1000 născuți-vii;*
- *eliminarea epidemiilor de SIDA, tuberculoză, malarie și boli tropicale neglijate și combaterea hepatitei, bolilor condiționate de apă și a altor boli transmisibile;*
- *reducerea cu o treime a mortalității premature cauzate de boli netransmisibile prin prevenire, tratare și promovarea sănătății mintale și a bunăstării;*
- *întărirea prevenirii și tratamentului abuzului de substanțe narcotice și a consumului excesiv de alcool;*
- *înjumătățirea numărului global de decese și raniri cauzate de accidente rutiere;*
- *asigurarea accesului universal la serviciile de sănătate sexuală și reproductivă și integrarea sănătății reproducerii în strategiile și programele naționale;*
- *realizarea acoperirii universale în domeniul sănătății, inclusiv protecția riscurilor financiare, accesul la servicii esențiale de sănătate calitative și accesul la medicamente de bază;*
- *reducerea substanțială a numărului deceselor și bolilor provocate de produse chimice periculoase, de poluare și de contaminarea aerului, apei și a solului;*
- *creșterea considerabilă a finanțării sistemului de sănătate și recrutare, dezvoltare, instruire și menținere a personalului medical în special în statele mai puțin dezvoltate și în curs de dezvoltare.*

**✚ ODD4: Garantarea unei educații de calitate și promovarea oportunităților de învățare de-a lungul vieții pentru toți**



Accesul la educația de calitate este esențial pentru funcționarea adecvată a unei societăți durabile. Educația ar trebui să fie tratată ca un proces care se derulează pe tot parcursul vieții, indiferent de vârstă încurajând inovația și meritocrația, respectiv conduita și emanciparea. Pentru atingerea acestui scop, trebuie redus abandonul școlar și este necesară îmbunătățirea sistemului educațional, indiferent de locația





geografică și de domeniu, respectiv proveniență. Așadar, din perspectiva *Agendei 2030*, educația este o temă fundamentală.

#### **Tintele ODD 4:**

- asigurarea faptului că toți copiii absolvă învățământul primar și secundar gratuit, echitabil și calitativ, care să conducă la rezultate relevante și eficiente pe planul învățării;
- asigurarea faptului că toți copiii au acces la dezvoltarea timpurie de calitate, îngrijire și educația preșcolară;
- asigurarea accesului egal pentru toată populația la educație tehnică, vocațională și terțiară, inclusiv universitară, accesibilă și calitativă;
- creșterea substanțială a numărului de tineri și adulți care detin competențe relevante, care să faciliteze angajarea, crearea de locuri de muncă decente și antreprenoriatul;
- eliminarea disparităților între sexe în educație și asigurarea accesului egal la toate nivelurile de învățământ și formare profesională a persoanelor vulnerabile;
- asigurarea faptului că toți tinerii și o proporție substanțială a adulților, dispun de competențe elementare, precum alfabetizarea și aritmetica elementară;
- asigurarea faptului că toți elevii dobândesc cunoștințele și competențele necesare pentru promovarea dezvoltării durabile prin educația pentru dezvoltare și stiluri de viață durabile, drepturile omului, egalitatea de gen, etc.;
- construirea și modernizarea infrastructurii în instituțiile de învățământ astfel încât să corespundă necesităților copiilor și persoanelor cu dizabilități și oferirea unui mediu de învățământ sigur, non-violent și incluziv pentru toți.

#### **ODD 5: Realizarea egalității de gen și împuternicirea tuturor femeilor și a fetelor**

Egalitatea între genuri poate fi considerată un indicator pentru societățile dezvoltate. Populația globală include peste 50% femei, totuși, există numeroase inegalități între persoanele de sex masculin și cele de sex feminin, de exemplu salarii mai mici, violență domestică, probleme de emancipare. Genul cu care se naște cineva nu influențează demnitatea și calitatea vieții în societățile dezvoltate.



#### **Tintele ODD 5:**

- eliminarea tuturor formelor de discriminare împotriva tuturor femeilor/fetelor de pretutindeni;
- eliminarea tuturor formelor de violență împotriva femeilor/fetelor, în sferile publice și private, inclusiv a traficului, exploatării sexuale și a altor tipuri de exploatare;
- eliminarea tuturor practicilor dăunătoare, precum căsătoriile cu copii, timpurii și forțate, cât și mutilarea genitală a femeilor;
- recunoașterea și aprecierea îngrijirii neremunerate și a muncii casnice prin furnizarea de servicii publice, infrastructură și politici de protecție socială și promovarea responsabilității partajate în gospodărie și familie;
- asigurarea participării depline și eficiente a femeilor și a egalității de șanse la ocuparea de posturi de conducere la toate nivelurile de luare a deciziilor în viața politică, economică și publică;



## Strategia Integrată de Dezvoltare Urbană 2021-2027 Municipiul DROBETA TURNU SEVERIN

- asigurarea accesului universal la sănătatea sexuală și reproductivă și a drepturilor reproductive, în conformitate cu prevederile Programului de acțiuni al Conferinței Internaționale pentru Populație și Dezvoltare și ale Platformei de acțiune de la Beijing și a documentelor finale ale conferințelor de revizuire ale acestora.

### ✚ **ODD 6: Asigurarea disponibilității și managementului durabil al apei și igienei pentru toți**



Asigurarea disponibilității și managementului durabil al apei, respectiv sanitație pentru toți sunt aspirații fundamentale ale cetățenilor. Este responsabilitatea statului asigurarea disponibilității apei și sanitației pentru toți, protecția ecosistemelor acvatic, creșterea eficienței în domeniul managementului și aprovizionarea populației cu apă curată, potabilă.

#### **Țintele ODD 6:**

- realizarea accesului universal și echitabil la apă potabilă sigură și la prețuri accesibile pentru toți;
- realizarea accesului la condiții sanitare și de igienă adecvate și echitabile pentru toți, acordând o atenție specială celor în situații vulnerabile;
- îmbunătățirea calității apei prin reducerea poluării, eliminarea depozitării deșeurilor și reducerea la minimum a produselor chimice și materialelor periculoase, înjumătățind proporția apelor uzate netratate și sporind substanțial reciclarea și reutilizarea sigură la nivel global;
- creșterea substanțială a eficienței de utilizare a apei în toate sectoarele și asigurarea unui proces durabil de captare și furnizare a apei potabile, pentru a face față deficitului de apă și pentru a reduce substanțial numărul de persoane care suferă de deficit de apă;
- implementarea managementului integrat al resurselor de apă la toate nivelurile, inclusiv, dacă este cazul, prin cooperarea transfrontalieră;
- protejarea și restabilirea ecosistemelor legate de apă, inclusiv munți, păduri, zone umede, râuri, rezervoare acvifere și lacuri;
- susținerea și fortificarea participării comunităților locale în îmbunătățirea managementului în domeniul apei și sanitației.

### ✚ **ODD 7: Asigurarea accesului tuturor la energie la prețuri accesibile, într-un mod sigur, durabil și modern**

Cerința pentru energia electrică este în creștere. Energia durabilă înseamnă de fapt energie regenerabilă. Conform datelor Eurostat, aportul energiei regenerabile în România a crescut de la 17,1% (2006) la 24,8% (2015), așadar, am depășit cu 5 ani ținta stabilită de UE pentru 2020. Doar prin încurajarea energiei regenerabile și a inovației în domeniu este posibilă menținerea progresului tehnologic și protejarea naturii, respectiv atenuarea efectele schimbărilor climatice.





### **Țintele ODD 7:**

- asigurarea accesului universal la servicii energetice accesibile, sigure și moderne;
- creșterea semnificativă a ponderii energiei din surse regenerabile în mixul energetic global;
- dublarea ratei globale de îmbunătățire a eficienței energetice.

- ✚ **ODD 8: Promovarea unei creșteri economice susținute, deschisă tuturor și durabilă, a ocupării depline și productive a forței de muncă și asigurarea de locuri de muncă decente pentru toți**



Dezvoltarea durabilă încurajează delimitarea creșterii economice de aspectele negative de mediu, punând accent și pe aspectele sociale. Acest scop implică o creștere economică sustenabilă și promovează munca decentă pentru toți indiferent de gen, locație geografică și descendență. În acest context, devine vitală abordarea din perspectiva "nimeni nu rămâne în urmă". Acest scop include facilitarea întreprinderilor mici și mijlocii, diversificarea economiei și extinderea procedurii la regiunile în dezvoltare.

### **Țintele ODD 8:**

- susținerea creșterii economice pe cap de locuitor în conformitate cu situația națională și, în special, creșterea PIB cu cel puțin 7 la sută pe an în țările cel mai puțin dezvoltate;
- atingerea unor niveluri mai ridicate ale productivității prin diversificare, modernizarea tehnologică și inovație, cu accent pe sectoarele cu valoare adăugată sporită și utilizarea intensivă a forței de muncă;
- promovarea unor politici orientate spre dezvoltare care susțin activitățile productive, crearea locurilor de muncă decente, antreprenoriatul, creativitatea și inovația, și care încurajează formalizarea și creșterea întreprinderilor micro, mici și mijlocii;
- îmbunătățirea progresivă a eficienței resurselor globale pentru consum și producție, și decuplarea creșterii economice de degradarea mediului, în conformitate cu Cadrul pentru 10 ani al programelor privind consumul și producția durabilă, în frunte cu țările dezvoltate;
- angajarea completă și productivă și muncă decentă pentru toți, inclusiv pentru tineri și persoanele cu dizabilități, precum și remunerarea egală pentru munca de valoare egală;
- reducerea substanțială a proporției tinerilor fără un loc de muncă, fără educație sau formare;
- măsuri imediate și eficiente pentru eradicarea muncii forțate, eliminarea sclaviei moderne și a traficului de ființe umane, și asigurarea interzicerii și eliminării celor mai grave forme ale muncii copiilor, inclusiv recrutarea și utilizarea copiilor soldați, iar până în 2025, eliminarea muncii copiilor în toate formele sale;
- protecția dreptului la muncă și promovarea mediilor de lucru sigure și securizate pentru toți lucrătorii, inclusiv lucrătorii migranți și cei în locuri de muncă precare.



**ODD 9: Construirea unor infrastructuri rezistente, promovarea industrializării durabile și încurajarea inovației**

Epoca modernă a adus un mod de viață accelerat. În această eră pot fi competitive doar acele țări care încurajează inovația pe lângă o infrastructură rezilientă și o industrie durabilă. Aceste trei aspecte sunt, bineînțeles, interconectate între ele. Infrastructura modernă este vitală pentru creșterea economică, adică o infrastructură durabilă constituie baza unei industrii sustenabile. Așadar, inovația este indispensabilă din perspectiva competitivității în secolul al XXI-lea.



**Țintele ODD 9:**

- dezvoltarea infrastructurii calitative, fiabile, durabile și puternice, inclusiv infrastructura regională și transfrontalieră, pentru a sprijini dezvoltarea economică și bunăstarea oamenilor;
- promovarea industrializării incluzive și durabile, sporirea ratei de ocupare și a PIB în industrie și dublarea acestei cote în țările cel mai puțin dezvoltate;
- creșterea accesului întreprinderilor mici industriale și de altă natură, în special din țările în curs de dezvoltare, la servicii financiare, inclusiv la credite accesibile și integrarea acestora în lanțuri valorice și piețe externe;
- modernizarea infrastructurii și reabilitarea industriilor pentru a deveni durabile, cu eficiență sporită în utilizarea resurselor și adoptare sporită a tehnologiilor și proceselor industriale curate și ecologice;
- întărirea cercetării științifice, modernizarea capacităților tehnologice ale sectoarelor industriale, încurajarea inovațiilor și creșterea numărului de angajați în cercetare și dezvoltare și a cheltuielilor publice și private de cercetare și dezvoltare;
- creșterea accesului la tehnologii informaționale și comunicaționale și promovarea accesului universal la internet în țările slab dezvoltate.

**ODD 10: Reducerea inegalităților în interiorul țărilor și între țări**



Inegalitatea este una dintre cele mai mari obstacole în procesul de dezvoltare al unei societăți durabile. Inegalitatea poate să apară în diferite domenii cum ar fi problemele de gen, dificultățile în educație, aspectele financiare, etc. Acest scop accentuează caracterul ideal, meritocratic al societății și totodată permite tuturor accesul la resurse.

**Țintele ODD 10:**

- realizarea și susținerea în mod progresiv a creșterii veniturilor pentru 40 la sută din limita de jos a populației, la o rată mai mare decât media națională;
- abilitarea și promovarea incluziunii sociale, economice și politice a tuturor, indiferent de vârstă, sex, dizabilitate, rasă, etnie, origine, religie sau statut economic sau de altă natură;



## Strategia Integrată de Dezvoltare Urbană 2021-2027 Municipiul DROBETA TURNU SEVERIN

- asigurarea oportunităților egale și reducerea inegalității rezultatelor, inclusiv prin eliminarea legilor, politicilor și practicilor discriminatorii, și promovarea legislației, politicilor și acțiunilor corespunzătoare în acest sens;
- adoptarea politicilor, în special fiscale, salariale și de protecție socială, în scopul realizării progresive a unei egalități sporite;
- perfecționarea reglementării și monitorizării piețelor și instituțiilor financiare globale și consolidarea implementării acestor reglementări;
- asigurarea reprezentării și vocii puternice pentru țările în curs de dezvoltare în procesele decizionale din cadrul instituțiilor economice și financiare internaționale globale, pentru a oferi instituții mai eficiente, credibile, responsabile și legitime;
- facilitarea migrației și mobilității ordonate, sigure, reglementate și responsabile a persoanelor, inclusiv prin implementarea unor politici de migrație planificate și bine gestionate.

### ✚ **ODD 11: Dezvoltarea orașelor și a așezărilor umane pentru ca ele să fie deschise tuturor, sigure, reziliente și durabile**

În România, aportul populației urbane a crescut în ultimii 50 de ani, așadar este o necesitate pentru orașe să se adapteze la această situație. Orașele trebuie să fie deschise tuturor, sigure, reziliente și durabile. În plus, orașele trebuie să combată formele de înstrăinare. Trebuie să ținem cont și de comunitățile rurale, și să asigurăm cetățenilor condiții pentru o viață demnă, indiferent de ambianța aleasă de ei.



#### **Țintele ODD 11:**

- accesul tuturor la locuințe și servicii de bază adecvate, sigure și la prețuri accesibile și modernizarea cartierelor sărace;
- asigurarea accesului la sisteme de transport sigure, la prețuri echitabile, accesibile și durabile pentru toți, îmbunătățirea siguranței rutiere, în special prin extinderea rețelelor de transport public, acordând o atenție deosebită nevoilor celor aflați în situații vulnerabile, femei, copii, persoane cu dizabilități și în etate;
- consolidarea urbanizării incluzive și durabile și a capacității pentru planificarea și gestionarea participativă, integrată și durabilă a așezărilor umane în toate țările;
- consolidarea eforturilor de protecție și salvagardare a patrimoniului cultural și natural mondial;
- reducerea numărului de decese și a numărului de persoane afectate și scăderea substanțială a pierderilor economice directe în raport cu PIB la nivel global, cauzate de dezastre, inclusiv dezastrele legate de apă, cu un accent pe protecția celor săraci și a persoanelor aflate în situații vulnerabile;
- reducerea pe cap de locuitor a impactului negativ asupra mediului în orașe, inclusiv prin acordarea unei atenții deosebite calității aerului și gestionării deșeurilor municipale și de alt tip;
- asigurarea accesului universal la spații verzi și publice sigure, incluzive și accesibile, în special pentru femei și copii, persoane în etate și cele cu dizabilități;



## Strategia Integrată de Dezvoltare Urbană 2021-2027 Municipiul DROBETA TURNU SEVERIN

- *stimularea conexiunilor pozitive economice, sociale și de mediu între localitățile urbane, periurbane și rurale prin întărirea planificării la nivel național și regional.*

### ✚ **ODD 12: Asigurarea unor tipare de consum și producție durabile**



Noțiunile de consum și producție constituie termene fundamentale în economie. Când producția și consumul devin durabile, se decuplează creșterea economică de schimbarea climatică. Acest scop include atât conștientizarea resurselor finite, cât și aplicarea măsurilor sustenabile, în acest mod proiectându-se pentru descendenții noștri o ambianță similară celei actuale. Această abordare are drept consecință un comportament mai conștient, incluzând o producție mai eficientă, un management durabil al deșeurilor și, în general, activități în concordanță

cu principiile protecției mediului.

#### **Țintele ODD 12:**

- *implementarea Cadrului de 10 ani de programe pentru modelele de consum și producție durabile, toate țările luând măsuri, în frunte cu țările dezvoltate, ținând cont de dezvoltarea și capacitățile țărilor în curs de dezvoltare;*
- *realizarea gestionării durabile și utilizării eficiente a resurselor naturale;*
- *înjumătățirea pe cap de locuitor la nivel mondial a risipei de alimente la nivel de vânzare cu amănuntul și de consum și reducerea pierderilor de alimente de-a lungul lanțurilor de producție și de aprovizionare, inclusiv a pierderilor post-recoltare;*
- *realizarea managementului ecologic al substanțelor chimice și a tuturor deșeurilor pe parcursul ciclului de viață al acestora și reducerea semnificativă a emisiilor acestora în aer, apă și sol, în scopul de a reduce la minimum efectele adverse ale acestora asupra sănătății umane și a mediului;*
- *reducerea semnificativă a generării de deșeuri, prin prevenire, reducere, reciclare și reutilizare;*
- *încurajarea companiilor, în special a companiilor mari și transnaționale, să adopte practici durabile și să integreze informațiile privind durabilitatea în ciclul de raportare;*
- *promovarea practicilor durabile de achiziții publice, în conformitate cu politicile și prioritățile naționale;*
- *oamenii de pretutindeni trebuie să dețină informații relevante și să fie sensibilizați pe tema dezvoltării durabile și a unui stil de viață în armonie cu natura.*

### ✚ **ODD 13: Luarea unor măsuri urgente de combatere a schimbărilor climatice și a impactului lor**



Schimbarea climei este o realitate, fiind necesară luarea unor măsuri urgente pentru a limita impactul acesteia. *Agenda 2030* propune și descifrarea cauzelor (antropice) în privința schimbării climei, însă, probabil cel mai important aspect rămâne să anticipăm problemele estimabile și să propunem soluții viabile pentru aceste situații. Efectele schimbării climatice se manifestă în toate domeniile vieții, incluzând aspectele de sănătate, de calitatea a vieții și pierderea accelerată a biodiversității. Doar acțiunile coordonate la nivel global pot atenua consecințele și pot avea impact semnificativ în acest sens.



#### **Țintele ODD 13:**

- *consolidarea rezilienței și capacității de adaptare la riscurile legate de climă și dezastrele naturale în toate țările;*
- *integrarea măsurilor privind schimbările climatice în politici, strategii și planuri naționale;*
- *îmbunătățirea educației, sensibilizării și capacităților umane și instituționale privind atenuarea schimbărilor climatice, adaptarea, reducerea impactului și alerta timpurie.*

#### **ODD 14: Conservarea și utilizarea durabilă a oceanelor, mărilor și a resurselor marine pentru o dezvoltare durabilă**



Omenirea nu depinde de mediul acvatic doar prin pescuit, comerț și transport, ci depinde fundamental de această ambianță. Majoritatea oxigenului din atmosferă (aprox.70%) este produsă de plantele marine, așadar, putem doar estima cât sunt de importante aceste medii acvatice pentru ecosistemul nostru, și este evidentă necesitatea protecției naturii și în acest sens. Schimbarea climei și comportamentul nedurabil constituie principalele amenințări pentru oceane și mări. Având 245 km de coastă marină, România trebuie să-și îndeplinească și în mod nemijlocit rolul în protecția mărilor și a resurselor marine.

#### **Țintele ODD 14:**

- *prevenirea și reducerea semnificativă a poluării marine de toate tipurile, în special de la activitățile terestre, inclusiv poluarea cu deșeuri marine și poluarea cu nutrienți;*
- *gestionarea și protecția durabilă a ecosistemelor marine și costale, pentru a evita impactele negative, inclusiv prin consolidarea rezistenței acestora, și luarea de măsuri pentru restaurarea acestora;*
- *minimizarea și gestionarea impactului acidificării oceanelor, inclusiv prin cooperare științifică sporită la toate nivelurile;*
- *reglementarea eficientă a pescuitului și eliminarea pescuitului excesiv, ilegal, nedeclarat și nereglementat și a practicilor de pescuit distructive și implementarea planurilor de management bazate pe știință;*



## Strategia Integrată de Dezvoltare Urbană 2021-2027 Municipiul DROBETA TURNU SEVERIN

- conservarea a cel puțin 10% din zonele costale și marine, în conformitate cu legislația națională și internațională și în baza celor mai bune evidențe științifice disponibile;
  - interzicerea formelor de subvenționare a pescuitului care contribuie la capacitatea excedentară și pescuitul excesiv, eliminarea subvențiilor care contribuie la pescuitul ilegal, nedeclarat și nereglementat și abținerea de la introducerea unor subvenții noi de acest tip;
  - creșterea beneficiilor economice pentru statele insulare mici și țările cel mai puțin dezvoltate, din utilizarea durabilă a resurselor marine, inclusiv prin gestionarea durabilă a pescuitului, acvaculturii și turismului.
- ✚ **ODD 15: Protejarea, restaurarea și promovarea utilizării durabile a ecosistemelor terestre, gestionarea durabilă a pădurilor, combaterea deșertificării, stoparea și repararea degradării solului și stoparea pierderilor de biodiversitate**

Acest scop țintește o temă vastă și ne reamintește că și noi, oamenii, facem parte din biosfera acestei planete. Oamenii de știință au propus să definim această nouă epocă geologică ca "Epoca Antropocenă", sau Era Omenirii. Societatea umană are o "urme" imensă pe Pământ, acest impact impune o responsabilitate sporită, un management conștientizat și activități corelate în domeniul protecției mediului. Facem parte din biosferă și trebuie să ne îndeplinim rolul în condițiile actuale din perspectiva dezvoltării durabile.



### Țintele ODD 15:

- promovarea implementării managementului durabil al tuturor tipurilor de păduri, stoparea defrișării, restabilirea pădurilor degradate și creșterea semnificativă a împăduririi și reîmpăduririi la nivel global;
- combaterea deșertificării, restaurarea terenurilor și solurilor degradate, inclusiv a terenurilor afectate de deșertificare, secetă și inundații și depunerea de eforturi pentru a atinge o lume neutră din punct de vedere al degradării solului;
- asigurarea conservării ecosistemelor montane, inclusiv a biodiversității acestora, în scopul de a spori capacitatea acestora de a oferi beneficii esențiale pentru dezvoltare durabilă;
- luarea unor măsuri urgente și semnificative pentru a reduce degradarea habitatelor naturale, a stopa pierderea biodiversității a proteja și preveni extincția speciilor amenințate;
- promovarea distribuirii corecte și echitabile a beneficiilor care rezultă din utilizarea resurselor genetice și promovarea accesului corespunzător la aceste resurse;
- luarea unor măsuri urgente pentru a stopa braconajul și traficul de specii de floră și faună protejate și abordarea cererii și ofertei de produse ilegale de specii sălbatice;
- introducerea măsurilor pentru a preveni introducerea și a reduce semnificativ impactul speciilor invazive asupra ecosistemelor terestre și acvatice și pentru a controla și eradica speciile prioritare;
- integrarea valorilor biodiversității și ecosistemelor în planificarea națională și locală, procesele de dezvoltare, strategii și planurile de reducere a sărăciei.





## Strategia Integrată de Dezvoltare Urbană 2021-2027 Municipiul DROBETA TURNU SEVERIN

- ✦ **ODD 16: Promovarea unor societăți pașnice și incluzive pentru o dezvoltare durabilă, a accesului la justiție pentru toți și crearea unor instituții eficiente, responsabile și incluzive la toate nivelurile**



Dezvoltarea durabilă nu este doar o politică modernă, inteligentă, ci este și o paradigmă nouă despre funcționarea societății. Pentru a fi o abordare funcțională, dezvoltarea durabilă trebuie să aibă o bază solidă. Această abordare implică societăți pașnice unde beneficiile dezvoltării durabile sunt accesibile pentru toți. Dezvoltarea durabilă poate deveni o abordare funcțională doar dacă societatea își va însuși și va trata această perspectivă ca pe o viziune proprie și cuprinzătoare.

### Țintele ODD 16:

- *reducerea tuturor formelor de violență și ratelor de deces conexe, pretutindeni;*
- *stoparea abuzului, exploatării, traficului și a tuturor formelor de violență și torturii copiilor;*
- *promovarea statului de drept la nivel național și internațional și asigurarea accesului egal la justiție pentru toți;*
- *reducerea fluxurilor ilicite financiare și de armament, consolidarea recuperării și returnării bunurilor furate și combaterea tuturor formelor de crimă organizată;*
- *reducerea semnificativă a corupției și dării de mită în toate formele sale;*
- *dezvoltarea instituțiilor eficiente, responsabile și transparente la toate nivelurile;*
- *asigurarea procesului decizional receptiv, incluziv, participativ și reprezentativ la toate nivelurile;*
- *extinderea și consolidarea participării țărilor în curs de dezvoltare în instituțiile de guvernare globală;*
- *asigurarea identității legale tuturor, inclusiv înregistrarea nașterii;*
- *asigurarea accesului public la informații și protejarea libertăților fundamentale, în conformitate cu legislația națională și acordurile internaționale.*

- ✦ **ODD 17: Consolidarea mijloacelor de implementare și revitalizarea parteneriatului global pentru dezvoltare durabilă**

Dezvoltarea durabilă poate fi considerată un proiect global. Trăim într-o lume globalizată, deci nu putem ignora ce se întâmplă în afara granițelor politice. Problemele globale impun soluții globale, această abordare necesită și colaborare, respectiv finanțare internațională pentru atingerea obiectivelor din *Agenda 2030*. Procesul de transformare implică accesul la știința și tehnologia inovativă, dezvoltarea capacităților în concordanță cu principiile subsidiarității, modificarea comerțului și a economiei într-o direcție mai sustenabilă și elaborarea variantei coerente privind politica dezvoltării durabile.



### Țintele ODD 17:



**Strategia Integrată de Dezvoltare Urbană 2021-2027**  
**Municipiul DROBETA TURNU SEVERIN**

- consolidarea mobilizării resurselor interne, inclusiv prin suportul internațional pentru țările în curs de dezvoltare, pentru a îmbunătăți capacitatea națională de impozitare și colectarea altor venituri;
- țările dezvoltate își vor implementa pe deplin angajamentele privind asistența oficială de dezvoltare, inclusiv angajamentul mai multor țări dezvoltate de a atinge ținta de 0,7 la sută din AOD/PNB pentru țările în curs de dezvoltare și între 0,15 și 0,20 la sută din AOD/PNB pentru țările cele mai puțin dezvoltate;
- susținerea țărilor în curs de dezvoltare în atingerea sustenabilității datoriiilor pe termen lung prin intermediul unor politici coordonate, care vizează stimularea finanțării datoriiilor, reducerea datoriiilor și restructurarea;
- adoptarea și implementarea regimurilor de promovare a investițiilor pentru țările cel mai puțin dezvoltate;
- consolidarea cooperării regionale și internaționale nord-sud, sud-sud și triunghiulare privind accesul la știință, tehnologie și inovații și îmbunătățirea schimbului de cunoștințe în condiții agreeate de comun acord;
- promovarea dezvoltării, transferului, diseminării și difuzării tehnologiilor prietenoase mediului pentru țările în curs de dezvoltare în condiții favorabile, inclusiv în termeni concesionali și preferențiali, în condiții agreeate de comun acord;
- operaționalizarea completă a băncii de tehnologii, a mecanismului de consolidare a capacităților în știință, tehnologie și inovare pentru țările cele mai puțin dezvoltate și sporirea utilizării tehnologiei generice, în special a tehnologiei informației și comunicațiilor;
- promovarea sistemului de comerț multilateral universal, bazat pe reguli, deschis, nediscriminatoriu și echitabil în cadrul Organizației Mondiale a Comerțului, inclusiv prin încheierea negocierilor în cadrul Agendei de dezvoltare de la Doha;
- creșterea semnificativă a exporturilor țărilor în curs de dezvoltare, în special în vederea dublării cotei exporturilor la nivel mondial pentru țările cel mai puțin dezvoltate;

Totodată, România este în curs de elaborare a unui nou de **ACORD DE PARTENERIAT PENTRU PERIOADA 2021-2027**, aflat în negociere cu Comisia Europeană, acesta urmând să fie documentul programatic-cheie prin care țara își stabilește prioritățile și modalitatea de cheltuire a fondurilor europene din perioada de programare 2021-2027.

**Acordul de Parteneriat și Programele Operaționale pentru perioada 2021-2027** au fost consolidate în urma unui proces intens de consultare inter-instituțională, negocieri informale cu Comisia Europeană, precum și pe baza unei valoroase contribuții din partea partenerilor socio-economici relevanți.



## ROMÂNIA - 2021-2027



Fig. 1.1. Instrumente de finanțare pentru perioada 2021-2027

**PROGRAMELE OPERAȚIONALE** aferente implementării politicii de coeziune la nivel național **pentru exercițiul financiar 2021 – 2027**, propuse de **Ministerul Fondurilor Europene** sunt:

- I. Programul Operațional Tranziție Justă (POTJ) – OS FTJ**
- II. Programul Operațional Dezvoltare Durabilă (PODD) – OP 2**
- III. Programul Operațional Transport (POT) – OP 3**
- IV. Programului Operațional Creștere Inteligentă, Digitalizare și Instrumente Financiare (POCIDIF) – OP 1**
- V. Programul Operațional de Sănătate (POS) – OP 1,4**
- VI. Programul Educație și Ocupare (POEO) – OP 4**
- VII. Programul Operațional Incluziune și Demnitate Socială (POIDS) – OP 4,5**
- VIII. Programele Operaționale Regionale – implementate la nivel de regiune (8 POR) – OP 1, 2, 3, 4, 5**
- IX. Programul Operațional Asistență Tehnică (POAT).**

Totodată, la elaborarea **Strategiei Integrate de Dezvoltare Urbană a Municipiului Drobeta Turnu Severin 2021-2027**, a fost avută în vedere încadrarea și **corelarea cu strategiile și politicile sectoriale existente la nivel național**, respectiv:

<sup>6</sup> Sursa: Strategia națională pentru dezvoltarea durabilă a României 2030



☒ **STRATEGIA DE DEZVOLTARE TERITORIALĂ A ROMÂNIEI (SDTR) - ROMÂNIA POLICENTRICĂ 2035**

Purtând subtitlul **România policentrică 2035**, strategia este rezultatul unui amplu demers instituțional și de cercetare derulat de Ministerul Lucrărilor Publice, Dezvoltării și Administrației pentru fundamentarea și elaborarea sa.

**Strategia de dezvoltare teritorială a României** este documentul programatic pe termen lung prin care este conturată **viziunea de dezvoltare a teritoriului național pentru orizontul de timp 2035** și sunt stabilite obiective de dezvoltare, măsuri, acțiuni și proiecte concrete la nivel teritorial. **Misiunea** acestuia este de **a asigura o dezvoltare policentrică** și un echilibru între nevoia de dezvoltare și avantajele competitive ale teritoriului național în context european și global.

**SDTR** va reprezenta documentul care stă la baza întregului sistem de planificare spațială (amenajarea teritoriului și urbanism) la nivel național și va fundamenta:

- ✓ documentele strategice de nivel regional, județean și local (strategii de dezvoltare teritorială, planuri de amenajarea teritoriului, planuri de dezvoltare regională)
- ✓ documentațiile operaționale (planuri de urbanism)
- ✓ alte strategii de dezvoltare de la nivel național cu relevanță și impact teritorial.<sup>7</sup>

☒ **CONCEPTUL STRATEGIC DE DEZVOLTARE TERITORIALĂ ROMÂNIA 2030**

**Conceptul Strategic de Dezvoltare Teritorială România 2030 (CSDT România 2030)** este un document strategic privind dezvoltarea teritorială durabilă și integrată pe termen mediu și lung a României, care stabilește liniile directoare de dezvoltare teritorială a României la scară regională, interregională, național, prin integrarea relațiilor relevante la nivel transfrontalier și transnațional, corelând conceptele de coeziune și competitivitate la nivelul teritoriului.

Conceptul asigură un cadru de fundamentare a dezvoltării teritoriale a României, în conexiune cu evoluțiile din spațiul european și internațional și se bazează pe practicile curente în domeniul planificării teritoriale (spre exemplu, din Finlanda, Irlanda, Ungaria, Olanda și Franța). Nota specifică a acestuia este apelul la o viziune integratoare a acțiunilor de dezvoltare, în care nu se propun soluții generale pentru probleme, ci soluții care izvorăsc din nevoile și caracteristicile diferitelor zone.

**Obiectivul general al CSDT** este asigurarea integrării României în structurile Uniunii Europene prin afirmarea identității regional-continentale, a rolului său în regiune, creșterea

---

<sup>7</sup> Sursa: <https://www.mlpda.ro>



## Strategia Integrată de Dezvoltare Urbană 2021-2027 Municipiul DROBETA TURNU SEVERIN

coeziunii spațiale și a competitivității și asigurarea unei dezvoltări durabile a României. Obiectivul general este detaliat în **cinci obiective strategice** majore:

- ✓ *Racordarea la rețeaua europeană a polilor și coridoarelor de dezvoltare spațială;*
- ✓ *Structurarea și dezvoltarea rețelei de localități urbane;*
- ✓ *Afirmarea solidarității urban-rural adecvată categoriilor de teritorii;*
- ✓ *Consolidarea și dezvoltarea rețelei de legături inter-regionale;*
- ✓ *Valorificarea patrimoniului natural și cultural.*

**Scopul CSDT România 2030** este de a pune în evidență, din perspectivă teritorială integrată, modalitățile de valorificare a potențialului național, în vederea recuperării decalajelor de dezvoltare față de țările europene, de a stimula dezvoltarea echilibrată a României și de a consolida rolul României ca Stat Membru al Uniunii Europene și ca actor activ în zona Europei Centrale și de Est.

### ✉ **PLANUL NATIONAL DE RELANSARE SI REZILIENȚĂ (PNRR)** <sup>8</sup>

**Declanșarea epidemiei de COVID-19** la începutul anului 2020 a modificat perspectivele economice, sociale și bugetare în Uniune și în lume, fiind necesar un răspuns urgent și coordonat atât la nivelul Uniunii, cât și la nivel național pentru a face față enormelor consecințe economice și sociale, precum și efectelor asimetrice asupra statelor membre. În acest scop Uniunea Europeană a instituit un **mecanism de redresare și reziliență** pentru a furniza un sprijin financiar eficace și semnificativ menit să accelereze implementarea reformelor sustenabile și a investițiilor publice conexe în statele membre.

Astfel, **NextGenerationEU** este un instrument financiar temporar, în valoare de **750 de miliarde euro**, separat de bugetul pe termen lung al UE, Cadrul Financiar Multianual (CFM), pentru perioada 2021-2027. Din cele 750 miliarde de euro destinate „Next Generation EU”, **Comisia Europeană a alocat 672,5 miliarde de euro instrumentului temporar MRR** în vederea finanțării planurilor de redresare și reziliență pe care le elaborează statele membre UE.

**Bugetul MRR** este constituit din:

- ✍ **granturi în valoare de până la 312,5 miliarde euro**
- ✍ **împrumuturi de până la 360 miliarde euro.**

Scopul **Mecanismului de Redresare și Reziliență (MRR)** este de a oferi sprijin pentru investiții și reforme esențiale în vederea redresării sustenabile și pentru ameliorarea rezilienței economice și sociale a statelor membre UE. La finalul perioadei de investiții, economiile și societățile europene vor fi mai bine pregătite pentru provocările și oportunitățile tranzițiilor verzi și digitale.

<sup>8</sup> Sursa: Planul Național de Relansare și Reziliență (draft aprilie 2021) - <https://mfe.gov.ro/pnrr/>



## Strategia Integrată de Dezvoltare Urbană 2021-2027 Municipiul DROBETA TURNU SEVERIN

Pentru utilizarea instrumentului de finanțare MRR fiecare stat membru al UE trebuie să elaboreze propriul **Plan de Relansare și Reziliență (PNRR)** prin care își stabilește domeniile prioritare de investiții în scopul ieșirii din criză, relansării economice și creșterii capacității de reziliență.

**Planul de Relansare și Reziliență (PNRR)** pe care România îl elaborează acum se constituie într-un Document Strategic ce stabilește prioritățile investiționale și reformele necesare pentru redresare și creștere sustenabilă, corelate tranziției verzi și digitale avute în vedere de Comisia Europeană. **România ar primi 14,248 miliarde sub formă de grant și aproximativ 14,935 miliarde sub formă de împrumuri pentru un total de 29,2 miliarde euro.**

PNRR se referă la un pachet coerent de investiții publice și reforme propuse în baza *Recomandărilor Specifice de Țară 2019-2020*. Aceste reforme și proiecte de investiții publice trebuie puse în aplicare până în 2026.

**PNRR are la bază 6 piloni principali:**

- ❖ **Tranziția verde;**
- ❖ **Transformarea digitală;**
- ❖ **Creștere inteligentă, durabilă și favorabilă incluziunii;**
- ❖ **Coeziune socială și teritorială;**
- ❖ **Sănătate și reziliență economică, socială și instituțională;**
- ❖ **Politici pentru generația următoare, copii și tineri.**

**Pilonul I. Tranziție verde** vizează reforme și investiții în următoarele componente:

- Componenta I.1 - *Managementul apei*
- Componenta I.2 - *Împădurim România și protejăm biodiversitatea*
- Componenta I.3 - *Managementul deșeurilor*
- Componenta I.4 - *Transport, feroviar și alte moduri sustenabile de transport*
- Componenta I.5 - *Fondul pentru Valul renovării*
- Componenta I.6 - *Energie regenerabilă și infrastructură de gaz cu hidrogen.*

**Pilonul II. Transformarea digitală** vizează reforme și investiții în:

- Componenta II.1 - *Cloud guvernamental și sisteme digitale interconectate.*

**Pilonul III. Creștere inteligentă, durabilă și favorabilă incluziunii** vizează reforme și investiții în următoarele componente:

- Componenta III.1 - *Reforme fiscale și reforma sistemului de pensii*
- Componenta III.2 - *Suport pentru sectorul privat, cercetare, dezvoltare și inovare, și reforma companiilor de stat.*



**Strategia Integrată de Dezvoltare Urbană 2021-2027  
Municipiul DROBETA TURNU SEVERIN**

**Pilonul IV. Coeziune socială și teritorială** vizează reforme și investiții în următoarele componente:

- Componenta IV.1 - *Fond local pentru tranziția verde și digitală*
- Componenta IV.2 - *Turism și cultură.*

**Pilonul V. Sănătate și reziliență economică, socială și instituțională** vizează reforme și investiții în următoarele componente:

- Componenta V.1 - *Fondul pentru spitale și pentru creșterea accesului la sănătate*
- Componenta V.2. - *Reforme în domeniul social.*
- Componenta V.3 - *Reforma administrației publice, întărirea dialogului social și creșterea eficienței justiției.*

**Pilonul VI. Politici pentru generația următoare, copii și tineri** vizează reforme și investiții în următoarele componente:

- Componenta VI.1 - *România Educată.*

**Structura pe piloni a PNRR:** Componenta de investiții a PNRR a fost elaborată pe baza celor șase piloni și componente de investiții prezentate în tabelul de mai jos, cu sumele calculate în prețuri curente:

Tab. 1.2. Structura pe piloni a PNRR<sup>9</sup>

		<i>Finanțat din PNRR (milioane euro)</i>	<i>29,217</i>	<i>VERDE</i>	<i>DIGITAL</i>
		<i>Cofinanțare națională (milioane euro)</i>	<i>171</i>	<i>12,013</i>	<i>5,894</i>
				<i>40,88%</i>	<i>20,05%</i>
<i>Pilonul I</i>	<i>I.1.</i>	<i>Managementul apei</i>	<i>1,884</i>	<i>814</i>	<i>115</i>
	<i>I.2.</i>	<i>Împădurim România și protejăm biodiversitatea</i>	<i>1,372</i>	<i>933</i>	<i>10</i>
	<i>I.3.</i>	<i>Managementul deșeurilor</i>	<i>1,204</i>	<i>465</i>	<i>40</i>
	<i>I.4.</i>	<i>Transport rutier, feroviar și alte moduri sustenabile de transport</i>	<i>7,620</i>	<i>4,108</i>	<i>927</i>
	<i>I.5.</i>	<i>Fondul pentru Valul renovării</i>	<i>2,200</i>	<i>2,186</i>	<i>5</i>
	<i>I.6.</i>	<i>Energie regenerabilă și infrastructură de gaz cu hidrogen</i>	<i>1,624</i>	<i>1,094</i>	<i>149</i>
<i>Pilonul II</i>	<i>II.1.</i>	<i>Cloud guvernamental și sisteme publice digitale interconectate</i>	<i>1,892</i>	<i>0</i>	<i>1,885</i>

<sup>9</sup> Sursa: Ministerul Investițiilor și Proiectelor Europene - <https://mfe.gov.ro/pnrr/>



**Strategia Integrată de Dezvoltare Urbană 2021-2027**  
**Municipiul DROBETA TURNU SEVERIN**

	III.1.	<b>Reforme fiscale și reforma sistemului de pensii</b>	<b>482</b>	<b>0</b>	<b>433</b>
<b>Pilonul III</b>	III.2.	<b>Suport pentru sectorul privat, cercetare, dezvoltare și inovare, și reforma companiilor de stat</b>	<b>2,359</b>	<b>230</b>	<b>764</b>
<b>Pilonul IV</b>	IV.1.	<b>Fondul local pentru tranziția verde și digitală</b>	<b>2,120</b>	<b>1,280</b>	<b>320</b>
	IV.2.	<b>Turism și cultură</b>	<b>200</b>	<b>0</b>	<b>4</b>
<b>Pilonul V</b>	V.1.	<b>Fondul pentru spitale și pentru creșterea accesului la sănătate</b>	<b>2,455</b>	<b>244</b>	<b>70</b>
	V.2.	<b>Reforme în domeniul social</b>	<b>217</b>	<b>41</b>	<b>29</b>
	V.3.	<b>Reforma administrației publice, întărirea dialogului social și creșterea eficienței justiției</b>	<b>155</b>	<b>17</b>	<b>14</b>
<b>Pilonul VI</b>	VI.1.	<b>România Educată</b>	<b>3,606</b>	<b>602</b>	<b>1,129</b>

Procesul de elaborare a PNRR a fost stabilit prin *Memorandumul cu tema „Mecanismul pentru elaborarea poziției Guvernului României cu privire la Planul Național de Relansare și Reziliență”* aprobat în ședința Guvernului din 20 ianuarie 2021. **Ministerul Investițiilor și Proiectelor Europene (MIPE)** este coordonatorul național al procesului de elaborare și negociere a PNRR cu Comisia Europeană. Comisia Europeană evaluează PNRR pe baza unor criterii transparente. Astfel, investițiile și reformele prevăzute în PNRR trebuie să contribuie la abordarea eficientă a recomandărilor specifice fiecărei țări și la consolidarea potențialului de creștere economică, a creării de locuri de muncă și a rezilienței economice și sociale. De asemenea, **investițiile și reformele trebuie să contribuie la îndeplinirea obiectivului de schimbări climatice, tranziția verde, în proporție de 37% și la realizarea obiectivului de digitalizare în proporție de 20%.**

**☒ POLITICA AGRICOLĂ COMUNĂ (PAC) DE DUPĂ 2020**

În cadrul evaluării la jumătatea perioadei a cadrului financiar multianual 2014-2020, Comisia Europeană a adoptat o propunere legislativă de tip „omnibus” al cărei obiectiv era introducerea unor adaptări tehnice în actele de bază în vigoare pentru simplificarea instrumentelor existente, propunere care a vizat și o reformă a **PAC**. Îmbunătățirile convenite față de *PAC 2014-2020* se referă la domeniul de aplicare al organizațiilor de producători, la consolidarea asigurărilor agricole și a instrumentelor de stabilizare a veniturilor, la normele privind plățile ecologice și plățile către tinerii fermieri și la definiția termenului „fermier activ”.





## Strategia Integrată de Dezvoltare Urbană 2021-2027 Municipiul DROBETA TURNU SEVERIN

**PAC 2021-2027** se va concentra asupra a **nouă obiective** care să reflecte funcționalitatea sa pe mai multe planuri: economic, de mediu și socio-teritorial. Aceasta ar menține cei doi piloni ai săi și cele două fonduri agricole pentru a sprijini programele naționale în funcție de o serie de măsuri alese pe baza unei abordări integrate. Propunerea *Comisiei* privind cadrul financiar multianual (CFM) pentru 2021-2027 stabilește cadrul bugetar și principalele orientări ale politicii agricole comune.

Principalele priorități stabilite de *Comisia Europeană* pentru *PAC de după 2020* sunt un nivel mai ridicat de ambiție în privința protecției mediului și a combaterii schimbărilor climatice, mai buna orientare a sprijinului și recurgerea într-o mai mare măsură la legătura virtuoașă dintre cercetare, inovare și consiliere.

De asemenea, au fost stabilite și **obiectivele PAC 2021-2027**:

- ✍ *creșterea productivității agriculturii prin promovarea progresului tehnic, prin asigurarea dezvoltării raționale a producției agricole și prin utilizarea optimă a factorilor de producție și a forței de muncă;*
- ✍ *asigurarea unui nivel de trai echitabil pentru populația agricolă, în special prin majorarea venitului individual al lucrătorilor din agricultură;*
- ✍ *stabilizarea piețelor;*
- ✍ *garantarea siguranței aprovizionărilor;*
- ✍ *asigurarea unor prețuri rezonabile de livrare către consumatori.<sup>10</sup>*

### ✉ **STRATEGIA ENERGETICĂ A ROMÂNIEI 2019-2030, CU PERSPECTIVA ANULUI 2050**

**Strategia Energetică a României 2019-2030, cu perspectiva anului 2050** este un document programatic care definește viziunea și stabilește obiectivele fundamentale ale procesului de dezvoltare a sectorului energetic. De asemenea, documentul indică reperle naționale, europene și globale care influențează și determină politicile și deciziile din domeniul energetic.

**Viziunea Strategiei Energetice a României** este de creștere a sectorului energetic în condiții de sustenabilitate. România are resursele necesare creșterii sistemului energetic, iar acesta trebuie să fie pregătit să susțină dezvoltarea industriei și a agriculturii, a economiei în ansamblul său, precum și îmbunătățirea calității vieții atât în mediul urban, cât și în mediul rural. Valorificarea acestor resurse reprezintă baza dezvoltării sustenabile, dezvoltarea sectorului energetic fiind parte a procesului de dezvoltare a României.

**Strategia Energetică** are **opt obiective strategice fundamentale** care structurează întregul demers de analiză și planificare pentru perioada 2019-2030 și orizontul de timp al anului 2050, respectiv:

<sup>10</sup> Sursa: <https://www.madr.ro/pac-dupa-2020/4476-pac-dupa-2020>



## Strategia Integrată de Dezvoltare Urbană 2021-2027 Municipiul DROBETA TURNU SEVERIN

- ✓ Creșterea aportului energetic al României pe piețele regionale și europene prin valorificare resurselor energetice primare naționale;
- ✓ România, furnizor regional de securitate energetică;
- ✓ Piețe de energie competitive, baza unei economii competitive;
- ✓ Energie curată și eficiență energetică;
- ✓ Modernizarea sistemului de guvernare energetică;
- ✓ Asigurarea accesului la energiei electrică și termică pentru toți consumatorii;
- ✓ Creșterea calității învățământului în domeniul energiei și formarea continuă a resursei umane;
- ✓ Protecția consumatorului vulnerabil și reducerea sărăciei energetice.

### ☒ PLANUL NAȚIONAL INTEGRAT ÎN DOMENIUL ENERGIEI ȘI SCHIMBĂRILOR CLIMATICE (PNIESC) 2021-2030

În urma aderării UE la *Acordul de la Paris* și odată cu publicarea *Strategiei Uniunii Energetice*, Uniunea și-a asumat un rol important în privința combaterii schimbărilor climatice, prin cele **5 dimensiuni principale**:

- ✍ securitate energetică;
- ✍ decarbonare;
- ✍ eficiență energetică;
- ✍ piața internă a energiei și cercetare;
- ✍ inovare și competitivitate.

Astfel, Uniunea Europeană s-a angajat să conducă tranziția energetică la nivel global, prin îndeplinirea obiectivelor prevăzute în *Acordul de la Paris* privind schimbările climatice, care vizează furnizarea de energie curată în întreaga Uniune.

Pentru a îndeplini acest angajament, UE a stabilit **obiective privind energia și clima la nivelul anului 2030**, după cum urmează:

- **reducerea emisiilor interne de gaze cu efect de seră cu cel puțin 40% până în 2030, comparativ cu 1990;**
- **consum de energie din surse regenerabile de 32% în 2030;**
- **îmbunătățirea eficienței energetice cu 32,5% în 2030;**
- **interconectare a pieței de energie electrică la un nivel de 15% până în 2030.**

În consecință, pentru a garanta îndeplinirea acestor obiective, fiecare stat membru a fost obligat să transmită Comisiei Europene un Proiect al *Planului Național Integrat în domeniul Energiei și Schimbărilor Climatice (PNIESC) pentru perioada 2021-2030*, până la data de 31



## Strategia Integrată de Dezvoltare Urbană 2021-2027 Municipiul DROBETA TURNU SEVERIN

decembrie 2018. Proiectele *PNIESC* stabilesc obiectivele și contribuțiile naționale la realizarea obiectivelor UE privind schimbările climatice. În urma analizei planurilor integrate transmise de către toate statele membre, a rezultat faptul că există un decalaj între obiectivele UE și contribuțiile Statelor Membre în materie de energie din surse regenerabile și eficiență energetică:

- ✓ *Există o diferență între ținta SRE de 32% asumată la nivelul UE și cea rezultată conform acestor planuri, care se situează între 30,4% și 31,9%;*
- ✓ *A rezultat o reducere în materie de consum primar situată între 26,3% și 30,2%, iar în materie de consum final situată între 26,5% și 30,7%.<sup>11</sup>*

### ✉ **ROMÂNIA EDUCATĂ – VIZIUNE ȘI STRATEGIE 2018-2030**

România anului 2030 trebuie să facă față provocărilor lumii moderne – o lume globală, competitivă și tehnologizată, în care inovarea și evoluția tehnologică au loc într-un ritm din ce în ce mai alert – o lume în care capacitatea indivizilor, dar și a societății în ansamblu, de a se adapta rapid este cea care face diferența. Dinamica schimbărilor va stimula sistemul de educație să transmită tinerilor competențele necesare pentru accesul pe piața muncii, cât mai aproape de momentul finalizării studiilor, și va impulsiona dezvoltarea de programe adiționale de formare la locul de muncă sau în instituții specializate în formarea adulților.

De aceea, în Proiectul „*România Educată*” s-a pornit de la proiecția viitorului, imaginând provocările acestuia pentru societatea prezentului. Cele **15 transformări preconizate pentru România până în 2030**, incluse în consultarea online din cadrul proiectului, au fost: *conectarea permanentă la internet; dinamica accentuată a profesiilor; scăderea și îmbătrânirea populației; urbanizarea crescută a populației, tot mai concentrată în jurul orașelor dinamice; creșterea diversității familiilor; apariția de noi abordări ale democrației participative; creșterea diversității etnoculturale; robotizarea avansată; creșterea ponderii serviciilor în economie; adâncirea inegalității sociale; creșterea impactului schimbărilor climatice; repolarizarea lumii, care devine policentrică; dezvoltarea realității virtuale; creșterea incidenței bolilor cauzate de stres; creșterea competiției globale pentru talente.*

Cel mai important efect al schimbărilor sociale și economice viitoare, este nevoia de a construi noi modele de organizare a sistemului educațional, capabile să răspundă acestor schimbări, în locul celor existente astăzi.

### **12 deziderate pentru România educată, la orizontul 2030:**

- *Sistemul de educație formează cetățeni activi;*
- *Educația este individualizată, centrată pe nevoile și aspirațiile celui care învață și pe specificul fiecărei comunități de învățare;*

<sup>11</sup> Sursa: [https://ec.europa.eu/energy/sites/ener/files/documents/ro\\_final\\_necp\\_main\\_ro](https://ec.europa.eu/energy/sites/ener/files/documents/ro_final_necp_main_ro).



## **Strategia Integrată de Dezvoltare Urbană 2021-2027 Municipiul DROBETA TURNU SEVERIN**

- *Educația începe cât mai devreme în viața unui copil și continuă pe tot parcursul vieții sale;*
- *Profesorii sunt mentori și facilitatori, veritabili profesioniști în educație;*
- *Pentru educație se alocă resurse suficiente, în mod transparent și eficient;*
- *Sistemul de educație este unul echitabil și de calitate pentru fiecare elev;*
- *Tinerii pot opta pentru trasee flexibile în educație;*
- *Sistemul de educație românesc este atrăgător pentru comunitățile academice din România și din întreaga lume, facilitând o intensitate crescută a mobilităților internaționale;*
- *Alfabetizarea funcțională a tuturor elevilor;*
- *Etica și integritatea sunt valori care se transmit și se respectă pe tot parcursul educațional;*
- *Managementul educațional este unul profesionist și bazat pe inovație;*
- *Cadrul legislativ care guvernează educația este unul stabil și se bazează pe o viziune asumată.*

În absența unei educații adaptate nevoilor prezente și viitoare, dezvoltarea socio-economică a întregii societăți va eșua cu certitudine.

### **✉ PLANUL DE AMENAJARE A TERITORIULUI NAȚIONAL SECȚIUNEA VIII - ZONE CU RESURSE TURISTICE**

În conformitate cu prevederile *Legii nr. 350/2001* privind amenajarea teritoriului și urbanismul, cu modificările și completările ulterioare, **Planul de Amenajarea Teritoriului Național** este suportul dezvoltării complexe și durabile a teritoriului care are caracter director și se elaborează pe secțiuni specializate, aprobate de către Parlamentul României.

**Turismul constituie pentru Romania sectorul economic care dispune de un valoros potențial de dezvoltare neexploatat suficient și care poate deveni o sursa de atracție atât pentru turiști, cât și pentru investitori.** În prezent există o serie de programe de investiții guvernamentale ce pot contribui la dezvoltarea unităților administrativ teritoriale care prezintă un potențial turistic important.

Prin Legea nr.190/2009 a fost aprobată *Ordonanța de Urgență a Guvernului nr.142/2008* privind aprobarea *Planului de amenajare a teritoriului național – Secțiunea a VIII-a – zone cu resurse turistice*. Prin actul normativ se stabilește că în unitățile administrativ teritoriale cu resurse turistice, care au fost identificate pe baza unor criterii obiective, turismul este considerat activitate economică prioritară, investițiile pentru dezvoltarea acestei activități vor fi orientate cu precădere spre aceste zone, iar proiectele de infrastructură specific turistică, tehnică și de protecția mediului pentru zone cu resurse turistice vor fi promovate cu prioritate prin programele de dezvoltare naționale, regionale și județene.

Pentru stabilirea obiectivă a potențialului turistic existent la nivelul fiecărei unități administrativ teritoriale a fost elaborată o metodologie de analiză multicriterială de evaluare care



## **Strategia Integrată de Dezvoltare Urbană 2021-2027 Municipiul DROBETA TURNU SEVERIN**

a fost utilizată în mod unitar pe tot parcursul elaborării studiilor de fundamentare a secțiunii a VIII a *Planului de amenajarea teritoriului național*. Pentru aceasta, au fost stabilite **patru categorii de elemente de analiză**, respectiv:

- ◆ *resursele turistice naturale;*
- ◆ *resursele turistice antropice;*
- ◆ *infrastructura specific turistică;*
- ◆ *infrastructura tehnică.*

Se prevede reactualizarea anexelor *Planului de amenajare a teritoriului național Secțiunea a VIII-a - zone cu resurse turistice* prin includerea și a altor administrații teritoriale în lista unităților administrativ teritoriale cu resurse turistice mari sau foarte mari. Pe termen mediu și lung, aceste modificări vor crea un impact pozitiv în sensul că unitățile administrativ teritoriale considerate ca având resurse turistice vor avea șanse mai mari în atragerea de finanțări nerambursabile, în condițiile în care proiectele de infrastructură specific turistică, tehnică și de protecția mediului, pentru unitățile administrativ-teritoriale cu resurse turistice vor fi promovate cu prioritate, prin programele naționale, regionale și județene de dezvoltare.

### **✉ STRATEGIA NAȚIONALĂ DE DEZVOLTARE A ECOTURISMULUI 2019-2029**

Aplicarea principiilor actuale de dezvoltare a turismului durabil în ariile naturale protejate și în zonele adiacente acestora a condus la apariția ecoturismului ca formă distinctă de turism, menită să respecte integritatea peisajelor naturale, a biodiversității ecologice, în concordanță cu cerințele anumitor segmente de turiști, care doresc să își petreacă vacanța în natură și totodată să creeze posibilități de dezvoltare locală a comunităților.

În ciuda faptului că țara noastră deține un patrimoniu ecoturistic deosebit, cu potențial mare de valorificare, ecoturismul este un segment confruntat cu numeroase probleme, cum ar fi: *slaba cooperare la nivel local, promovarea modestă la nivel național și internațional, slaba dezvoltare a infrastructurii specifice ecoturismului, migrația forței de muncă, numărul redus al celor cu o bună pregătire în domeniu, un cadru legal ce nu răspunde suficient nevoilor din domeniul serviciilor locale etc.*

**Strategia națională de dezvoltare a ecoturismului** își propune să prezinte stadiul actual de dezvoltare al acestei forme de turism la nivel național și să vină cu un set de direcții care să orienteze eforturile de valorificare prin ecoturism al unor zone în care natura și cultura locală ocupă un loc central, în concordanță cu cerințele impuse de legislația națională, precum și de convențiile internaționale la care România a aderat. Scopul strategiei este de a promova ecoturismul, ca formă principală de turism în cadrul acestor destinații și creșterea rolului pe care ecoturismul îl joacă în dezvoltarea economică a acestor areale și în prosperitatea populației locale.



## Strategia Integrată de Dezvoltare Urbană 2021-2027 Municipiul DROBETA TURNU SEVERIN

**Dezvoltarea activităților ecoturistice** în cadrul comunităților locale și în cadrul ariilor naturale protejate implică o serie de **beneficii socio-economice**, respectiv:

- ▶ generează apariția locurilor de muncă pe plan local (direct în sectorul turistic sau în sectoarele conexe). Prin creșterea veniturilor și a standardelor de viață pentru populația locală, generațiile tinere sunt încurajate să rămână în cadrul comunității;
- ▶ stimulează economia locală prin dezvoltarea infrastructurii și a serviciilor turistice (servicii de cazare, alimentație, transport, facilități recreative, produse meșteșugărești și servicii de ghidaj, suveniruri);
- ▶ stimulează economia rurală prin crearea sau creșterea cererii de produse agricole necesare asigurării serviciilor turistice;
- ▶ impulsionează dezvoltarea infrastructurii, fapt ce aduce beneficii în egală măsură și populației locale;
- ▶ stimulează dezvoltarea regiunilor periferice prin inserții de capital;
- ▶ stimulează îmbunătățirea relațiilor interculturale dintr-o regiune;
- ▶ în condițiile unei dezvoltări normale, turismul poate duce la autofinanțarea mecanismelor dezvoltării de care pot beneficia administratorii ariilor naturale protejate ca instrument pentru conservarea acestora;
- ▶ sprijină activitățile de conservare, prin convingerea guvernelor și a publicului asupra importanței arealelor naturale.

### ✉ **MASTER PLANUL GENERAL DE TRANSPORT AL ROMÂNIEI**

Proiectele de infrastructură sunt investiții publice de importanță strategică pentru România, care asigură creșterea calității vieții, conectivitatea cu coridoarele de transport transeuropene și creșterea mobilității populației și a mărfurilor, iar întârzierea pregătirii portofoliului de proiecte pentru perioada de programare 2021-2027 va avea impact direct asupra pierderii de sume alocate României prin programele operationale aferente acestei perioade de programare, context care impune reglementarea în regim de urgență a unor măsuri pentru diminuarea acestei categorii de risc.

Prin Hotărârea Guvernului nr. 666/2016 a fost aprobat **Master Planul General de Transport al României**, document strategic de dezvoltare a infrastructurii de transport rutier, feroviar, aerian, naval și intermodal/multimodal, sursele de finanțare pentru dezvoltarea infrastructurii de transport, strategia de implementare a proiectelor de dezvoltare a infrastructurii de transport precum și asigurarea activității de întreținere și reparații curente pentru infrastructura de transport până în anul 2030.

Strategia de implementare a *Master Planului General de Transport al României* reprezintă o prioritizare a proiectelor și includerea lor în sursele de finanțare pentru cele două exerciții financiare: 2014-2020 și respectiv 2021- 2027. Acest document strategic are ca instrument de



decizie **Modelul Național de Transport**, care utilizează date de natură economică, demografică și de transport pe baza cărora se determină prognozele de trafic pentru toate modurile de transport la nivelul unui proiect de infrastructură utilizate pentru fundamentarea analizei cost-beneficiu în vederea prioritizării proiectelor.

**Master Planul General de Transport al României** trebuie să contribuie la o dezvoltare în mod durabil, unul dintre rezultatele sale estimate fiind: „Un sistem de transport durabil (sustenabil)”.

#### ☒ **STRATEGIA NAȚIONALĂ PRIVIND IMIGRAȚIA PENTRU PERIOADA 2019 – 2022**

Dinamica migrației într-o lume din ce în ce mai interconectată este un fenomen care va dura, impunând necesitatea stabilirii unui set de măsuri de bază, precum și o politică comună coerentă și unitară în materie de migrație, azil și integrare socială. Politicile stabilite trebuie să asigure transpunerea documentelor programatice elaborate la nivel european pentru a găsi soluții la problema migrației, precum și pentru a îndeplini obligațiile internaționale asumate, în conformitate cu principiile solidarității și responsabilității comune.

**Necesitatea elaborării unei noi strategii naționale privind imigrația** este determinată pe de o parte de evoluția fenomenului imigraționist, iar, pe de altă parte, de obligativitatea implementării politicilor din domeniu, elaborate la nivel european.

**Obiectivul strategic general** - Dezvoltarea sistemului național de azil în scopul eficientizării și asigurării conformității cu standardele legale naționale, europene și internaționale aplicabile.

**D.4. Asigurarea unui standard demn de viață al solicitanților de protecție internațională conform standardelor legale naționale, europene și internaționale aplicabile.**

**Direcțiile de acțiune** prevăd:

- ✓ Dezvoltarea și implementarea unui mecanism de verificare a respectării standardelor existente în domeniul recepției;
- ✓ Adaptarea condițiilor de recepție la nevoile persoanelor din categoria grupurilor vulnerabile și pentru asigurarea serviciilor medicale specifice;
- ✓ Asigurarea asistenței materiale, medicale și sociale a solicitanților de azil prin asigurarea resurselor necesare de la buget și atragerea de resurse complementare prin parteneriate cu ONG-uri, organizații internaționale și prin resursele alocate în cadrul programelor cu finanțare europeană;
- ✓ Coordonarea adecvată cu autoritățile competente cu privire la recepția și asistența solicitanților cu nevoi speciale și favorizarea interacțiunii între comunitățile locale și centrele de cazare;
- ✓ Implementarea unui nou mecanism de identificare timpurie a persoanelor vulnerabile, precum și elaborarea unor reglementări referitoare la rolul instituțiilor statului cu atribuții în identificarea și asistența persoanelor vulnerabile, precum și specializarea acestora în acest domeniu.



### **1.2.3. CONTEXT REGIONAL ȘI LOCAL**

#### **CONTEXT REGIONAL**

La elaborarea **Strategiei Integrate de Dezvoltare Urbană a Municipiului Drobeta Turnu Severin și a zonei sale funcționale 2021-2027**, a fost avută în vedere încadrarea și corelarea cu strategiile și politicile sectoriale existente la nivel regional.

În baza prevederilor Comisiei Europene, **Agenția pentru Dezvoltare Regională a Regiunii de Dezvoltare Sud-Vest Oltenia** participă la procesul de consultare, la nivel național și regional, pentru pregătirea perioadei de programare 2021-2027, proces coordonat de **Ministerului Fondurilor Europene (MFE) și Ministerul Lucrărilor Publice, Dezvoltării și Administrației (MLPDA)**.

Prin activitatea de planificare regionala, ADR Sud-Vest Oltenia contribuie la realizarea celor trei obiective de bază ale politicii de dezvoltare regională, stipulate prin **Legea nr. 315/2004** privind dezvoltarea regională în România, și anume:

- ❖ *diminuarea dezechilibrelor regionale existente;*
- ❖ *corelarea politicilor sectoriale guvernamentale la nivelul regiunilor;*
- ❖ *stimularea cooperării inter-regionale, interne și internaționale, transfrontaliere.*

În vederea asigurării unei coordonări coerente și unitare a procesului de elaborare a documentelor de programare pentru perioada 2021-2027, **MFE** a elaborat un set de orientări metodologice ce au ca principal scop, stabilirea unor linii directoare pentru procesul de programare a fondurilor europene nerambursabile.

La nivel regional, elaborarea **Planului de Dezvoltare Regională Sud-Vest Oltenia 2021-2027 (PDR)** se realizează respectând metodologia propusă de **MLPDA** cât și **"Regulamentul - cadru pentru organizarea și funcționarea Comitetelor Regionale pentru elaborarea Planurilor de Dezvoltare Regională"**.

- ☒ **PLANUL DE DEZVOLTARE REGIONALĂ 2021-2027 AL REGIUNII SUD – VEST OLTENIA**, reprezintă instrumentul de planificare strategică prin care regiunea, plecând de la analiza socio-economică regională și având drept cadru obiectivele tematice, prioritățile de investiții și acțiunile cheie prevăzute de proiectele de regulamente privind fondurile europene, își promovează prioritățile și interesele în domeniul economic și social.

La nivel regional, elaborarea **Planului de Dezvoltare Regională Sud-Vest Oltenia 2021-2027** s-a realizat respectând atât metodologia comună propusă de **MLPDA**, cât și **Regulamentul-cadru pentru organizarea și funcționarea Comitetelor Regionale pentru elaborarea Planurilor de Dezvoltare Regională**.





## **Strategia Integrată de Dezvoltare Urbană 2021-2027 Municipiul DROBETA TURNU SEVERIN**

În vederea punerii în aplicare a *Politicii de Coeziune Socială, Economică și Teritorială* și a *Agendei Urbane Europene* și atingerea obiectivelor de politică europeană, respectiv o Europă mai inteligentă, mai ecologică, mai conectată, mai socială și mai aproape de cetățeni, Regiunea Sud-Vest Oltenia are nevoie de un fundament constituit la nivel regional și local, împreună cu actorii locali și regionali, care să se adapteze la situația specifică inter și intra-regională și la noile priorități pentru următoarea perioadă de programare 2021-2027.

Baza de pornire a *PDR 2021-2027* a reprezentat-o evaluarea principalilor parametri socio-economici actuali la nivelul regiunii în vederea identificării gradului de dezvoltare și propunerii de soluții și acțiuni pentru următoarea perioadă de programare, inclusiv constituirea unui portofoliu de proiecte consistent, centrat pe realitățile concrete și necesarul din teritoriu.

Astfel, *Planul de Dezvoltare Regională Sud-Vest Oltenia 2021-2027* reprezintă atât o reflectare a nevoilor de dezvoltare a regiunii, în vederea reducerii cât mai rapide a decalajelor existente față de regiunile mai dezvoltate din UE, cât și un instrument de prioritizare a investițiilor în regiune.

**Cel mai important pilon al *PDR Sud-Vest Oltenia* îl constituie *Strategia de Dezvoltare a Regiunii*, cu rolul de a orienta dezvoltarea regională pentru un exercitiu financiar multianual și de a fundamenta accesul la fondurile europene în perioada 2021-2027.**

☒ **STRATEGIA DE DEZVOLTARE REGIONALĂ SUD-VEST OLTENIA 2021-2027** reprezintă instrumentul de planificare strategică prin care regiunea își promovează prioritățile și interesele în domeniul economic și social.

Strategia de dezvoltare este corelată cu politica de coeziune a Uniunii Europene pentru a fructifica la maxim oportunitatea folosirii fondurilor europene. Prioritățile *Strategiei de dezvoltare regională Sud-Vest Oltenia 2021-2027* sunt:

- ✍ *Creșterea competitivității economice a regiunii;*
- ✍ *Modernizarea și dezvoltarea infrastructurii regionale;*
- ✍ *Dezvoltarea urbană durabilă;*
- ✍ *Dezvoltarea rurală durabilă și modernizarea agriculturii și pescuitului;*
- ✍ *Dezvoltarea resurselor umane în sprijinul unei ocupări durabile și a incluziunii;*
- ✍ *Dezvoltarea turismului, valorificarea patrimoniului natural și a moștenirii culturale-istorice.*

De asemenea, în conformitate cu documentele naționale aprobate de Guvernul României, **Agenția pentru Dezvoltare Regională (ADR) Sud-Vest Oltenia va asigura funcția de Autoritate de Management pentru Programul Operațional Regional pentru Regiunea Sud-Vest Oltenia 2021-2027**, aspecte reflectate și în cadrul Acordului de Parteneriat în curs de negociere cu Comisia Europeană.



**Strategia Integrată de Dezvoltare Urbană 2021-2027  
Municipiul DROBETA TURNU SEVERIN**

✉ **PROGRAMUL OPERAȚIONAL REGIONAL PENTRU REGIUNEA SUD-VEST OLTENIA 2021-2027** este un document strategic de programare și principalul instrument de finanțare pentru proiectele de dezvoltare ale regiunii, adresându-se atât autorităților publice, cât și mediului privat, în vederea creșterii calității vieții în regiune.

*POR Sud-Vest Oltenia 2021-2027* acoperă domenii diverse precum inovarea/cercetarea, transferul tehnologic, creșterea competitivității IMM-urilor, digitalizarea în folosul cetățenilor, eficiența energetică, dezvoltarea urbană, mobilitatea și accesibilitatea, infrastructura verde și biodiversitatea, infrastructura educațională, turism și patrimoniu cultural și dezvoltare teritorială integrată.

**Viziunea strategică a POR Sud-Vest Oltenia 2021-2027** are la bază nevoile și oportunitățile de dezvoltare, identificate și prioritizate ca fiind cele mai relevante în contextul stadiului actual de dezvoltare socio-economică a regiunii și complementare cu documentele regionale, naționale și europene prin care se stabilesc direcții de acțiune strategică: **consolidarea capacităților și competențelor în materie de cercetare și inovare, precum și preluarea tehnologiilor avansate/ Intensificarea cooperării între universități/ instituțiile de cercetare și dezvoltare și mediul de afaceri.**

Principala provocare constă în structurarea și transformarea ecosistemului regional de inovare într-unul pe deplin funcțional, pentru a sprijini mai bine companiile inovatoare în realizarea de proiecte mature și adoptarea de tehnologii care pot realiza transferul către industrie și piața sau chiar pentru a dezvolta noi afaceri în domeniile de specializare inteligentă identificate în RIS regional.

Strategia programului are rolul de a sprijini obiectivele de politică asumate la nivel de UE prin intermediul unor tipuri de investiții care să contribuie la competitivitatea regională, inovare și digitalizare, eficiența energetică, mobilitate și conectivitate.

**Axe prioritare și obiectivele specifice ale Strategiei:**

**Axa prioritara 1 - O regiune competitivă prin inovare, digitalizare și întreprinderi dinamice**

- ❖ Consolidarea capacităților de cercetare și inovare și introducerea de tehnologii avansate;
- ❖ Impulsionarea creșterii și competitivității IMM-urilor;

**Axa prioritara 2 - O regiune cu orașe Smart**

- ❖ Sprijinirea transformării digitale a economiei regionale și a domeniilor de interes public și fructificarea beneficiilor sale pentru cetățenii și întreprinderi;

**Axa prioritara 3 - O regiune cu orașe prietenoase cu mediul**



**Strategia Integrată de Dezvoltare Urbană 2021-2027  
Municipiul DROBETA TURNU SEVERIN**

- ❖ *Optimizarea utilizării resurselor prin sprijinirea și promovarea eficienței energetice, reducerea emisiilor de carbon și regenerare urbane prin dezvoltarea infrastructurii verzi în mediul urban;*

**Axa prioritara 4 - O regiune accesibilă**

- ❖ *Creșterea mobilității și conectivității prin dezvoltarea unei infrastructuri de transport rutier moderne și durabile;*

**Axa prioritara 5 - O regiune educată**

- ❖ *Creșterea accesului și participării la un învățământ de calitate, modern, corelat cu cerințele pieței muncii;*

**Axa prioritara 6 - O regiune atractivă**

- ❖ *Creșterea potențialului culturii și turismului ca vehicule de coeziune și dezvoltare economică și socială;*

**Axa prioritara 7 – Promovarea dezvoltării durabile**

**Axa prioritara 8 - Asistență tehnică**

- ❖ *Dezvoltarea capacității administrative pentru implementarea POR la nivel regional.*

Pornind de la provocările identificate prin documentele strategice și analizele elaborate la nivel regional și pe baza lecțiilor învățate în perioada 2014-2020, investițiile realizate vor promova schimbarea așteptată la nivelul regiunii, prin atingerea OSR. Totodată, intervențiile cheie realizate prin program vor contribui la atenuarea eșecurilor de piață și a riscurilor existente identificate în lipsa intervenției publice.

☒ **STRATEGIA REGIONALĂ PENTRU SPECIALIZARE INTELIGENTĂ RIS3 SUD-VEST OLTENIA 2021-2027** a fost avizată în martie 2021 de către *Consortiul Regional de Inovare Sud-Vest Oltenia 2021-2027* în cadrul întâlnirii organizate de ADR Sud-Vest Oltenia.

**Domeniile cu potențial de specializare** care au primit aviz favorabil în cadrul ședinței CRI sunt următoarele: *Sisteme de transport, Inginerie Industrială și Materiale, Agro-Alimentar, Sanatate și Wellness, TIC și Digitalizare, Industrii Creative, economia verde și economia circulară* fiind apreciate ca principii transversale, la fel de importante.

**RIS3 Sud-Vest Oltenia 2021-2027** urmărește încurajarea spiritului antreprenorial, dezvoltarea companiilor inovative, valorificarea infrastructurilor de cercetare și stimularea parteneriatului dintre universități, institute de cercetare și companii, prin concentrarea resurselor în domenii cu potențial de specializare atent selectate, în care regiunea noastră deține reale avantaje economice și competențe, pentru a face tranziția la o economie mai verde, mai incluzivă și rezilientă la schimbările climatice.



## **Strategia Integrată de Dezvoltare Urbană 2021-2027 Municipiul DROBETA TURNU SEVERIN**

### **☒ PLANUL REGIONAL DE ACȚIUNE PENTRU ÎNVĂȚĂMÂNT (PRAI) 2016-2025 REGIUNEA DE DEZVOLTARE SUD-VEST OLTENIA**

Planul reprezintă un document de planificare strategică a nevoilor de formare care au drept scop îmbunătățirea corelării dintre oferta învățământului profesional și tehnic și nevoile de dezvoltare socioeconomică la nivel regional și de creștere a contribuției învățământului superior la dezvoltarea regională, la orizontul anului 2020 și în perspectiva anului 2025.

*Obiectivul major al planificării strategice a IPT constă în creșterea contribuției învățământului profesional și tehnic la tranziția rapidă și eficientă către o economie competitivă bazată pe inovare și cunoaștere, participativă și inclusivă<sup>12</sup>.*

Obiectivele SIDU a municipiului Drobeta Turnu Severin și a zonei sale funcționale se vor încadra în prioritățile la nivel regional, un accent ridicat fiind pus pe guvernanta bazată pe creșterea participării și facilitarea accesului la programele de formare profesională.

☒ **STRATEGIILE DE DEZVOLTARE LOCALĂ ALE GRUPURILOR DE ACȚIUNE LOCALĂ** - urmăresc menținerea populației în teritoriu și îmbunătățirea calității vieții locuitorilor acestuia, prin modernizarea infrastructurii și a serviciilor de bază, dezvoltarea mediului de afaceri local, facilitarea incluziunii membrilor minorităților, îmbunătățirea performanțelor sectorului agricol.

Astfel, acestea sunt centrate pe trei priorități de dezvoltare rurală și cinci domenii de intervenție, fiecare fiind dezvoltat prin măsuri specifice în domeniul agricol, non-agricol, social, economic, dezvoltare locală. Măsurile propuse au rolul de a sprijini fermele de subsistență, accesul tinerilor în domeniul agricol, transferul de cunoștințe, creșterea competitivității întreprinderilor mici, dezvoltarea de domenii non-agricole, îmbunătățirea infrastructurii și serviciilor de bază, favorizarea incluziunii sociale, protecția mediului, utilizarea de tehnologii moderne și inovatoare.

### **CONTEXT LOCAL**

La elaborarea **Strategiei Integrate de Dezvoltare Urbană a Municipiului Drobeta Turnu Severin și a zonei sale funcționale 2021-2027**, a fost avută în vedere încadrarea și corelarea cu strategiile și politicile sectoriale existente la nivel local, precum:

☒ **STRATEGIA INTEGRATĂ DE DEZVOLTARE URBANĂ A MUNICIPIULUI DROBETA TURNU SEVERIN 2016 – 2030**

<sup>12</sup> Sursa: <http://infraed.ro/wp-content/uploads/2017/10/PRAI-SUD-VEST-OLTENIA-2016-2025.pdf>



**Strategia Integrată de Dezvoltare Urbană 2021-2027  
Municipiul DROBETA TURNU SEVERIN**

**Strategia Integrată de dezvoltare urbană a Municipiului Drobeta Turnu Severin** este un document cadru de referință care stabilește direcții strategice clare pentru viitorul orașului și al cetățenilor, facilitând luarea unor decizii importante în toate domeniile de activitate.

În procesul de elaborare al **Strategiei Integrate de Dezvoltare Urbană a Municipiului Drobeta Turnu Severin 2016-2030** a fost analizat integral documentul menționat, punându-se accent pe lista proiectelor propuse. Proiectele respective au fost analizate din punctul de vedere al actualității și al nivelului de realizare și au fost incluse, după caz, pe lista lungă de proiecte a PMUD.

**PLANUL DE MOBILITATE URBANĂ DURABILĂ (PMUD) AL MUNICIPIULUI DROBETA TURNU SEVERIN 2021-2027** reprezintă un document strategic de politică publică ce are drept scop satisfacerea nevoilor de mobilitate ale persoanelor și activităților economice în cadrul orașului pentru o mai bună calitate a vieții, adresându-se tuturor formelor de transport din întreaga aglomerație urbană, cu precădere transportului public și privat, de marfă și de pasageri, motorizat și nemotorizat, în mișcare sau în staționare.

**Planurile de Mobilitate Urbană** propun realizarea unor sisteme de transport eficient, integrat, durabil și sigur, care să promoveze dezvoltarea economică, socială și teritorială și să asigure o bună calitate a vieții. Acestea sunt planuri care prevăd investiții de miliarde de euro și se corelează cu Master planul General de Transport (MPGT), cu planurile de dezvoltare regională, cu strategiile locale de dezvoltare urbană, cât și cu strategiile sectoriale de turism și dezvoltare economică în regiune.

Prin **Planul de Mobilitate Urbană Durabilă** sunt definite strategii, politici, proiecte și priorități pentru un transport durabil, având drept scop susținerea unei creșteri economice sustenabile, inclusiv din punct de vedere social și al protecției mediului, în toate zonele urbane. Planul de Mobilitate Urbană Durabilă ia în considerare principiile de integrare, participare și evaluare, punând un accent deosebit pe implicarea cetățenilor și a tuturor părților, pe coordonarea politicilor între sectoare, între diferite niveluri de autoritate și între autoritățile învecinate.

În același context, autoritățile publice locale și județene din Regiunea Sud-Vest Oltenia elaborează și actualizează strategii locale și județene de dezvoltare pentru următorul orizont de timp (2021-2027), cu implicarea actorilor locali în vederea dezvoltării armonioase a teritoriului și pentru elaborarea și implementarea proiectelor de dezvoltare durabilă. Astfel, **la nivelul județului Mehedinți** s-a avut în vedere **elaborarea Planului de Menținere a Calității Aerului în Județul Mehedinți pentru perioada 2020-2025 și a Planului Județean de Gestionare a Deșeurilor pentru Județul Mehedinți pentru perioada 2019-2025.**



✉ **PLANUL DE MENȚINERE A CALITĂȚII AERULUI ÎN JUDEȚUL MEHEDINȚI, 2020-2025**

propune o serie de măsuri necesare a fi realizate astfel încât nivelul fiecărui poluant să se păstreze sub valorile limită/valorile țintă stabilite de Legea nr. 104/2011 privind calitatea aerului înconjurător.

Aceste măsuri vizează: măsuri posibile pentru menținerea nivelului poluanților atmosferici în condițiile unei dezvoltări durabile, calendarul aplicării planului de menținere a calității aerului în zona Mehedinți, măsuri de menținere a concentrațiilor poluanților atmosferici cel puțin la nivelul anului de referință în zona Mehedinți, potențialul de reducere a emisiilor asociat măsurilor de menținere a calității aerului, detalii privind măsuri sau proiecte de îmbunătățire a calității aerului care existau înainte de 11.06.2008.

✉ **PLANUL JUDEȚEAN DE GESTIONARE A DEȘEURILOR PENTRU JUDEȚUL MEHEDINȚI 2019-2025**

Planul are ca obiective tehnice: toată populația județului, atât din mediul urban cât și rural, să fie conectată la serviciul de salubritate; creșterea etapizată a gradului de pregătire pentru reutilizare și reciclare prin aplicarea ierarhiei de gestionare a deșeurilor municipale; reducerea cantității depozitate de deșuri biodegradabile municipale; interzicerea la depozitare a deșeurilor municipale colectate separat; depozitarea numai a deșeurilor supuse în prealabil unor operații de tratare; creșterea gradului de valorificare energetică a deșeurilor municipale; asigurarea capacității de depozitare a întregii cantități de deșuri care nu pot fi valorificate; depozitarea deșeurilor numai în depozite conforme; colectarea separată și tratarea corespunzătoare a deșeurilor periculoase menajere; colectarea separată și tratarea corespunzătoare a deșeurilor voluminoase; încurajarea utilizării în agricultură a materialelor rezultate de la tratarea biodeșeurilor (compostare); colectarea separată (de la populație și agenți economici) și valorificarea uleiului uzat alimentar; asigurarea infrastructurii de colectare separată a fluxurilor speciale de deșuri din deșeurile municipale.

De asemenea, **PLANUL DE AMENAJARE A TERITORIULUI JUDEȚEAN MEHEDINȚI** constituie documentul care transpune în planuri de măsuri programul de dezvoltare socio-economică a județului Mehedinți. În cadrul documentului sunt identificate principalele disfuncționalități constatate la nivelul județului și stabilite prioritățile pentru fiecare domeniu de interes.

**Și Municipiul Drobeta Turnu Severin s-a angajat pe traiectoria de a deveni un oraș european care respectă mecanismele europene de dezvoltare, principiile și regulile pentru o dezvoltare durabilă inteligentă a municipiului, creșterea competitivității pe termen lung a economiei locale, dezvoltarea la standarde europene a infrastructurii de bază, perfecționarea și utilizarea eficientă a capitalului uman autohton, precum și implementarea politicilor europene în ceea ce privește eficiența energetică, conectivitatea, tehnologiile inteligente,**



**Strategia Integrată de Dezvoltare Urbană 2021-2027  
Municipiul DROBETA TURNU SEVERIN**

***mobilitatea durabilă, ocuparea, educația, incluziunea socială, dezvoltarea teritorială integrată, turismul, patrimoniul, cultura, securitatea urbană, etc.***

***Misiunea autorității publice locale este aceea de a transforma Drobeta Turnu Severin într-un oraș de talie europeană, cu urbanistică modernă, care va oferi condiții civilizate de viață locuitorilor săi, un mediu sănătos și atractiv.***

În acest context și luând în considerare implementarea **proiectului POCA „Consolidarea capacității instituționale și eficientizarea activității la nivelul Municipiului Drobeta Turnu Severin”**, cod SMIS 135982, se are în vedere elaborarea **Strategiei Integrate de Dezvoltare Urbană a Municipiului Drobeta Turnu Severin și a zonei sale funcționale 2021-2027**. Proiectul POCA este finanțat prin axa prioritară "Administrație publică și sistem judiciar accesibile și transparente", operațiunea „Introducerea de sisteme și standarde comune în administrația publică locală ce optimizează procesele orientate către beneficiari în concordanță cu Strategia pentru Consolidarea Administrației Publice”.

**Obiectivul general al proiectului** este reprezentat de fundamentarea procesului decizional strategic în vederea promovării dezvoltării urbane durabile a Municipiului Drobeta Turnu Severin și a localităților care alcătuiesc zona funcțională a acestuia, prin elaborarea principalelor documente de planificare strategică și asigurarea corespondenței acestora cu condiționalitățile perioadei de programare a fondurilor europene 2021-2027, precum și de simplificarea procedurilor administrative și reducerea birocrăției pentru cetățeni, prin implementarea unui sistem informatic integrat.

**Justificarea implementării proiectului și totodată caracterul inovativ** al acestuia rezidă pe de o parte din necesitatea reanalizării situației existente considerând anul 2020 ca an de referință, incluzând analiza stadiului de implementare a portofoliului de proiecte propuse prin documentele strategice menționate și a impactului acestora și, pe de altă parte, din necesitatea actualizării obiectivelor strategice și a direcțiilor strategice de acțiune astfel încât acestea să fie coerente cu noile direcții și politici stabilite la nivel european pentru perioada programatică 2021-2027.

Ținând cont de aceste aspecte, **SIDU a Municipiului Drobeta Turnu Severin și a zonei sale funcționale pentru perioada 2021-2027** este elaborată în contextul noilor abordări la nivel global, european și național privind dezvoltarea durabilă, adică o dezvoltare care să răspundă nevoilor generațiilor actuale fără a compromite șansele viitoarelor generații de a-și satisface propriile nevoi.

Totodată, în conformitate cu prevederile aprobate prin **Memorandum-ul** pe tema: **Programele operaționale/naționale și arhitectura instituțională de gestionare a fondurilor europene aferente Politicii de Coeziune 2021-2027**, este absolut necesară elaborarea unor documente strategice care să asigure continuarea dezvoltării urbane durabile a Municipiului



## **Strategia Integrată de Dezvoltare Urbană 2021-2027 Municipiul DROBETA TURNU SEVERIN**

Drobeta Turnu Severin și creșterea calității vieții cetățenilor săi, prin stabilirea unor planuri de acțiune coerente, în toate domeniile importante, precum și prin identificarea tuturor surselor de finanțare care să asigure implementarea cu succes a măsurilor și proiectelor propuse.

**Astfel, este evidentă necesitatea elaborării Strategiei Integrate de Dezvoltare Urbană a Municipiului Drobeta Turnu Severin și a zonei sale funcționale pentru perioada 2021-2027.**

După cum am menționat, *Strategia Integrată de Dezvoltare Urbană* existentă a fost realizată pentru orizontul de timp 2016-2030, dar în perioada 2016-2020 niciun document programatic relevant în ceea ce privește programele operaționale nu a fost lansat, astfel încât **este necesară elaborarea unui nou document strategic pentru perioada 2021-2027** în care să fie analizate stadiul proiectelor în implementare, efectele proiectelor implementate, necesitățile și deficiențele existente, și prin care să fie propuse noile obiective strategice și domenii de intervenție, astfel încât să se asigure continuarea dezvoltării urbane durabile și creșterea calității vieții pentru cetățenii Municipiului Drobeta Turnu Severin.

***Necesitatea unei Strategii pentru perioada 2021-2027*** mai rezidă și în:

- ▶ *exercițiul financiar european următor reprezintă o provocare și totodată o oportunitate pentru Municipiul Drobeta Turnu Severin pentru realizarea proiectelor de investiții necesare dezvoltării comunității;*
- ▶ *necesitatea de a realiza un document strategic care să răspundă obiectivului central de dezvoltare a capacității de reglementare și planificare strategică a administrației locale, cu scopul final de a asigura un cadru adecvat pentru dezvoltarea sustenabilă și echilibrată a comunității, cu o manifestare clară în convergența nivelului de trai al cetățenilor săi către standarde europene;*
- ▶ *abordarea participativă, dezvoltarea de jos în sus, care să implice un număr cât mai mare de actori care acționează direct, la fața locului, precum și schițarea unui număr de scenarii în baza viziunilor exprimate de aceștia este singura opțiune care poate asigura legitimitate demersului de planificare strategică și poate asigura durabilitate acțiunilor publice;*
- ▶ *planificarea strategică la nivel local este necesară deoarece creează coerența actului de guvernare locală și mărește transparența cheltuirii banului public;*
- ▶ *informarea funcționarilor publici, a membrilor societății civile și a mediului de afaceri în domeniul politicilor publice pentru a crea un nivel comun de cunoștințe privind eficiența actelor normative, care va fi un proces continuu pe toată perioada de realizare a strategiei de dezvoltare;*
- ▶ *realizarea portofoliului de proiecte în cadrul strategiei de dezvoltare va permite administrației locale să acceseze programele de finanțare disponibile în perioada 2021-2027.*





### **1.3. ETAPELE DE REALIZARE A STRATEGIEI INTEGRATE DE DEZVOLTARE URBANĂ**

Planificarea strategică este un proces în mai multe etape, prin care comunitatea participă la crearea unei imagini a viitorului propriu în cadrul nou care va fi conferit localității lor, pornind de la condițiile prezente, cu identificarea și definirea căilor de realizare a aceluși viitor. Se realizează astfel imaginea trecerii de la condițiile actuale socio-economice la noul set de condiții, conform proiecției de perspectivă, care să corespundă așteptărilor comunității și a altor factori interesați de dezvoltarea localității.

Documentul final rezultat, strategia de dezvoltare urbană, deține valențe multiple:

- ☞ constituie un document programatic privind direcțiile strategice de dezvoltare în perioada de planificare vizată;*
- ☞ este un document de cercetare privind contextul și potențialul de dezvoltare calitativă a sistemului complex al localității;*
- ☞ reprezintă un document de analiză detaliată a principalilor parametri de stare ai ariei administrative care constituie obiectul de referință al strategiei elaborate;*
- ☞ reprezintă un ghid de orientare unitară a liderilor administrației publice locale, a comunității de afaceri, investitorilor, dar și a comunității civile în ansamblu;*
- ☞ acționează ca un garant al dezvoltării optime prin care se sporește încrederea mediului de afaceri în eficiența administrației publice locale și contribuie astfel la stimularea opțiunilor de a investi în zonă;*
- ☞ prin punerea în aplicare acționează ca un instrument de lucru performant la dispoziția autorităților locale pentru a întări potențialul economic al localității, a îmbunătăți climatul investițional și a crește nivelul general de competitivitate;*
- ☞ reprezintă un mijloc de coeziune al instituțiilor și întreprinderilor locale, precum și a antreprenorilor și forței de muncă.*

Oferirea unui răspuns adecvat acestui demers complex, cu actori care aparțin unor categorii multiple și animați de interese diverse, este posibilă numai în condițiile definirii și executării unui proces complex, care presupune parcurgerea iterativă a mai multor etape. De asemenea, este necesară evidențierea caracterului iterativ al procesului de planificare, o caracteristică intrinsecă a analizei unor procese complexe de dimensiuni mari.

Rezultatele demersurilor/acțiunilor dintr-o anumită etapă sunt strâns conexe de acțiunile celorlalte etape, astfel încât deseori elemente și caracteristici nou apărute la un moment dat conduc la necesitatea unor revizuirii/ reformulări în cadrul etapelor implicate.

Ca urmare, etapele principale pe care le vom prezenta nu au respectat o ordine de derulare în timp strict secvențială, ci, funcție de concluziile reieșite din analiza unui anumit aspect, s-a trecut la tratarea simultană, integrată, a unor elemente dependente diverse.

**Principalele etape parcurse în vederea fundamentării și elaborării Strategiei Integrate de dezvoltare urbană a municipiului Drobeta Turnu Severin 2021-2027:**



## **Strategia Integrată de Dezvoltare Urbană 2021-2027 Municipiul DROBETA TURNU SEVERIN**

- *Analiza documentelor strategice anterioare*
- *Analiza socio-economică*
- *Identificarea punctelor tari, a punctelor slabe, amenințărilor și oportunităților*
- *Definirea coordonatelor de context strategic*
- *Stabilirea portofoliului de proiecte*
- *Consultarea publică*
- *Obținerea avizului de mediu.*

Rezultatele analizelor efectuate asupra situației existente sunt sistematizate în conținutul Strategiei în capitolul „Prezentarea situației existente”. Principalul obiectiv al acestei etape a constat în determinarea parametrilor de stare și a nivelului de dezvoltare al acestora, pentru domeniile majore prin care se configurează mediul de manifestare al tuturor factorilor de interes din cadrul municipiului Drobeta Turnu Severin.

O importanță deosebită a fost acordată în această etapă asigurării caracteristicilor de calitate ale datelor prelevate pentru a fi prelucrate, referitoare la: actualitate, veridicitate, relevanță, credibilitate, consistență etc. Pentru respectarea acestei cerințe, **informațiile și datele** care au făcut obiectul analizei au fost solicitate de la responsabilii de domenii din cadrul Primăriei Municipiul Drobeta Turnu Severin, după cum urmează:

- ❖ *Economic*
- ❖ *Infrastructură și mediu*
- ❖ *Sănătate, educație, cultură*
- ❖ *Social*
- ❖ *Administrație publică locală.*

De asemenea, au fost identificații principalii actori în domeniul respectiv și a fost realizată contactarea și solicitarea acestora în vederea obținerii datelor privind: situația actuală, activitatea derulată în ultima perioadă, probleme identificate, propuneri de măsuri și proiecte pentru perioada viitoare.

Rezultatele analizei socio-economice dau o imagine de ansamblu privind resursele actuale de care dispune comunitatea, cu evidențierea pentru fiecare problematică în parte a punctelor tari, punctelor slabe, oportunităților de dezvoltare care trebuie exploatate, precum și a posibilelor riscuri/ amenințări care trebuie eliminate/evitate (**analiza SWOT**).

Pasul următor a constat în **identificarea și analiza documentelor strategice existente** pentru perioada de analiză la nivel european, național și regional/județean, în scopul conectării *Strategiei Integrate de dezvoltare urbană a municipiului Drobeta Turnu Severin și a zonei sale funcționale 2021-2027* la politicile de dezvoltare durabilă și direcțiile de acțiune propuse la nivelurile respective.



## **Strategia Integrată de Dezvoltare Urbană 2021-2027 Municipiul DROBETA TURNU SEVERIN**

Etapa următoare a constat în elaborarea efectivă a strategiei de dezvoltare, prin definirea principalelor repere strategice, respectiv **viziunea și misiunea** asupra dezvoltării viitoare a localității prin prisma așteptărilor tuturor categoriilor de factori beneficiari și/sau cu impact direct asupra direcției de dezvoltare a ansamblului resurselor umane și facilităților operaționale prin care se consolidează potențialul de creștere a calității vieții în municipiul Drobeta Turnu Severin și a zonei sale funcționale.

Definirea strategiei municipiului Drobeta Turnu Severin pe traiectoria vizată la nivel european și național a constituit un obiectiv imperativ în procesul de elaborare a documentului. S-a urmărit în acest mod crearea condițiilor de maximizare a atragerii de fonduri europene, concomitent cu asigurarea conformității la cerințele documentelor programatice strategice.

În acest sens, pasul următor a constat în **definirea obiectivului general și a obiectivelor specifice** avute în vedere prin implementarea *Strategiei de dezvoltare urbană*, urmată de stabilirea principalelor domenii de intervenție care trebuie abordate în vederea atingerii obiectivelor specificate.

Pentru fiecare dintre domeniile de intervenție prioritare identificate la nivelul obiectivelor strategice, a fost propusă o **listă de acțiuni orientative**, care apoi au fost **concretizate în** proiectele ce constituie **portofoliul de proiecte** al *SIDU a Municipiului Drobeta Turnu Severin 2021-2027 și a zonei sale funcționale*. De asemenea, în cadrul secțiunii respective au fost identificate posibilele **surse de finanțare** și au fost propuse **criterii de prioritizare a proiectelor din portofoliu**. Estimarea bugetară a proiectelor propuse s-a realizat prin raportarea la standardele de cost actuale aplicate la estimările realizate pe baza valorii unor proiecte similare aflate în implementare sau implementate de curând.

Setul de proiecte astfel definit corespunde viziunii și cerințelor strategice vizate, precum și imaginii viitoare a localității conform cerințelor exprimate de cetățeni, instituțiile publice și mediul de afaceri, cu luarea în considerare a condițiilor socio-economice care sunt expresia resurselor potențiale de care dispune municipiul la momentul elaborării strategiei și maximizarea șanselor de atragere a unui volum cât mai mare de fonduri europene.

Capitolul final al documentului strategic definește **principalele direcții de acțiune** și metodologii care trebuie aplicate pentru implementarea și monitorizarea Strategiei.

**Proiectele și acțiunile** incluse în *SIDU a Municipiului Drobeta Turnu Severin 2021-2027 și a zonei sale funcționale* sunt adresate întregii comunități, ele implicând deopotrivă instituțiile și administrația publică, mediul de afaceri, societatea civilă și, mai ales, beneficiarii finali ai rezultatelor implementării Strategiei, cetățenii municipiului Drobeta Turnu Severin.

În acest sens, stabilirea priorităților la nivel de proiecte trebuie să aibă în vedere importanța acestora pentru comunitatea locală, creându-se astfel premisele unui impact favorabil cât mai



**Strategia Integrată de Dezvoltare Urbană 2021-2027  
Municipiul DROBETA TURNU SEVERIN**

larg în rândul populației, prin situarea pe traiectoria de dezvoltare dorită de cetățeni și luarea în considerare, cât de mai mult posibil, a doleanțelor și așteptărilor acestora.

Asigurarea acestui deziderat este realizată prin **procesul de consultare publică**, desfășurat cu respectarea prevederilor *Legii nr.52 din 21 ianuarie 2003* privind transparența decizională în administrația publică și a prevederilor *Legii nr.544 din 12 octombrie 2001* privind liberul acces la informații de interes public.

Varianta intermediară a *Strategiei Integrate de dezvoltare urbană a municipiului Drobeta Turnu Severin 2021-2027* urmează să fie postată pe site-ul Primăriei Municipiului Drobeta Turnu Severin, oferindu-se astfel posibilitatea oricărei persoane interesate să consulte documentul și totodată să-și exprime părerea.

Etapa de consultare publică include organizarea și desfășurarea unei dezbateri publice, cu invitarea și participarea reprezentanților diverselor medii sociale, a mediului de afaceri și a mass-mediei locale, în cadrul căreia vor fi prezentate principalele elemente ale *Strategiei de Dezvoltare Urbană* și vor fi organizate discuții asupra acestora.

În paralel cu etapa de consultare publică se desfășoară **procedura de obținere a avizului de mediu**, a cărui necesitate este stabilită prin *Directiva Consiliului 85/337/EEC* privind evaluarea efectelor anumitor proiecte publice și private asupra mediului, amendată de *Directiva Consiliului 97/11/EC* și de *Directiva Parlamentului European și a Consiliului 2003/35/CE* de instituire a participării publicului la elaborarea anumitor planuri și programe privind mediul și de modificare a *Directivelor Consiliului 85/337/CEE și 96/61/CE* în ceea ce privește participarea publicului și accesul la justiție.

După finalizarea acestor etape, va fi realizată și aprobată **forma finală a Strategiei Integrate de dezvoltare urbană a municipiului Drobeta Turnu Severin 2021-2027**, prin integrarea elementelor și recomandărilor rezultate în urma procesului de consultare publică și a procedurii de obținere a avizului de mediu.



## 2. ASPECTE GENERALE

### 2.1. SCURTĂ PREZENTARE A MUNICIPIULUI DROBETA TURNU SEVRIN

**Municipiul Drobeta Turnu Severin, alături de zona sa urbană funcțională,** face parte din regiunea istorică Oltenia, care este situată în partea de Sud-Vest a României, în limitele sale naturale: Fluviul Dunărea la Sud, Râul Olt (al treilea ca mărime din România) la Est, Munții Carpați (Alpii Transilvaniei) la Nord și Vest.

**Regiunea Sud-Vest Oltenia** este strabatută la Sud de fluviul Dunărea, la Est de râul Olt (al treilea ca mărime din România), la Nord și Vest de Munții Carpați. Cu o suprafață de 29.212 Km<sup>2</sup> (**locul 7 între regiunile României, acoperind 12,25% din suprafața totală a țării**), Oltenia formează un cadrilater aproximativ simetric, pe axele Nord-Sud și Est-Vest. Râul Jiu traversează regiunea de la Nord la Sud.



Fig. 2.1. Harta localizare a Mun. Drobeta turnu Severin în Regiunea Sud-Vest Oltenia<sup>13</sup>

Vechi ținut de graniță, aflat sute de ani între Imperiul Austro-Ungar și Imperiul Otoman, Oltenia de astăzi se învecinează la Sud cu Bulgaria, la Est cu regiunea istorică Muntenia (azi Regiunea Sud Muntenia), la Nord cu Transilvania (Regiunea Centru), iar la vest cu Banatul (Regiunea Vest) și cu Serbia (Republica Federativă Serbia - Muntenegru).

<sup>13</sup> Sursa: <https://www.rasfoiesc.com/educatie/geografie/REGIUNEA-DE-DEZVOLTARE-SUD-VES19.php>



Din punct de vedere administrativ, **Regiunea de dezvoltare Sud-Vest Oltenia include 5 județe** (Dolj, Gorj, Mehedinți, Olt, Vâlcea), cu localitățile structurate, în anul 2010, în **40 orașe**, din care **11 municipii, 408 comune și 2 070 sate**.

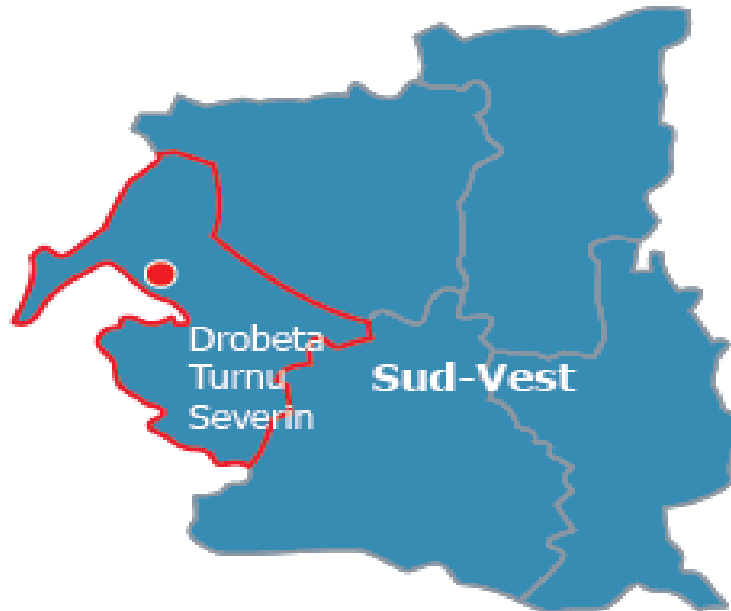


Fig. 2.2. Harta administrativă a Regiunii Sud-Vest Oltenia<sup>14</sup>

De-a lungul celor 1.075 km traversați în România, **Fluviul Dunărea parcurge 387 km în regiunea Sud-Vest Oltenia (192 km în Mehedinți, 150 km în Dolj și 45 km în Olt)**, formând cel mai mare lac artificial la *Porțile de Fier*, unde se găsește și *Parcul natural "Porțile de Fier"*, al doilea cel mai mare parc natural din România (cca. 115.655 ha) după *Parcul Natural "Munții Maramureșului"*. Cele 20 orașe traversate de-a lungul malului românesc sunt, de asemenea, porturi fluviale, din care 5 aparțin regiunii Oltenia: *Orșova, Drobeta Turnu-Severin, Calafat, Bechet și Corabia*. Pe lângă acestea, regiunea Oltenia mai dispune și de porturile din comunele *Svinița, Dubova, Gruia, Cetate și Rast*.

Câmpu Mare, una dintre cele mai întinse depresiuni subcarpatice intracolinare, între Subcarpații Gorjului la nord și Dealul Bran, la sud, Amaradiei Pietroasei cu Jiul.

**Județul Mehedinți** este situat în partea de sud-vest a României, pe malul stâng al Dunării la ieșirea din defileu, fiind așezat între paralela de 44.9486° latitudine nordică și meridianul de 23.2427° longitudine estică.

Județul Mehedinți se învecinează la vest cu județul Caraș-Severin, la nord-est cu județul Gorj, la sud-est cu județul Dolj, la sud cu Bulgaria și la sud-vest cu Serbia, granițele fiind pe fluviul

<sup>14</sup> Sursa: [http://apmdj-old.anpm.ro/upload/76275\\_Capitolul%201.pdf](http://apmdj-old.anpm.ro/upload/76275_Capitolul%201.pdf)



## Strategia Integrată de Dezvoltare Urbană 2021-2027 Municipiul DROBETA TURNU SEVERIN

Dunărea. Suprafața județului Mehedinți este de 933 km<sup>2</sup>, ocupând 2,07 % din suprafața României.

Din punct de vedere administrativ, **județul Mehedinți este alcătuit din 66 de unități administrativ-teritoriale** ierarhizate pe ranguri, respectiv:

- ◆ **2 municipii: municipiul Drobeta Turnu Severin (municipiu reședință de județ) și municipiul Orșova ;**
- ◆ **3 orașe: Orșova, Strehăia și Baia de Aramă**, numărul populației urbane fiind de aproximativ 140.884 locuitori, reprezentând 50,7% din totalul populației județului.
- ◆ **61 comune**, cu **344 sate** având aprox.137.109 locuitori, reprezentând 49,3% din totalul populației județului.

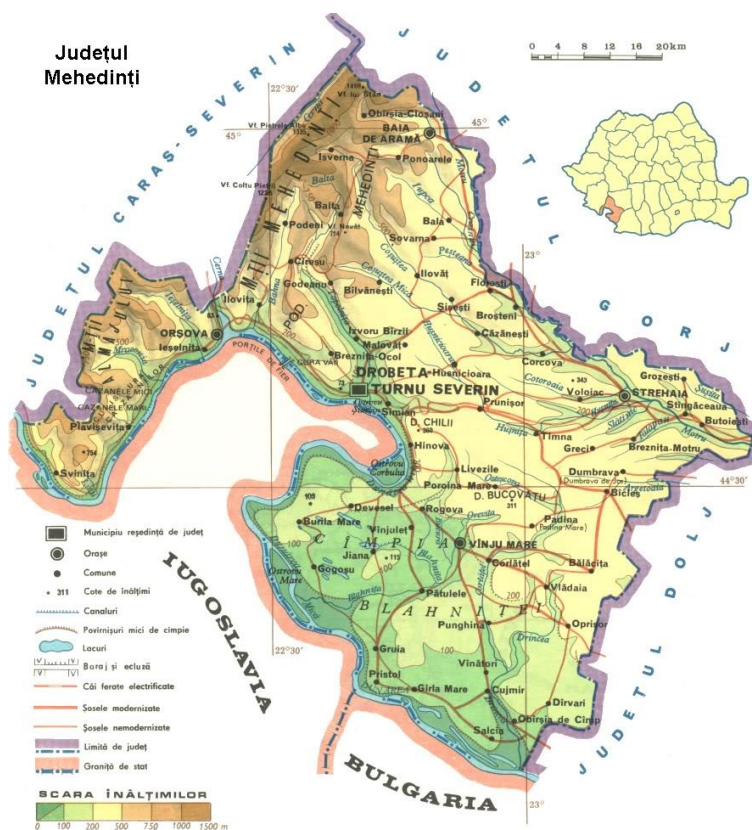


Fig. 2.3. Încadrarea teritorială a județului Mehedinți<sup>15</sup>

Județul Mehedinți nu este caracterizat de o grupare a orașelor într-un anume areal, acestea fiind răspândite pe întreaga suprafață a județului. *Municipiul Drobeta Turnu Severin*, reședința de județ, nu se află în centrul sistemului de rețele de drumuri și are o conectare slabă cu celelalte

<sup>15</sup> Sursa: <https://haarkleurenfotos.blogspot.com/2018/02/harta-rutiera-mehedinti.html>



**Strategia Integrată de Dezvoltare Urbană 2021-2027**  
**Municipiul DROBETA TURNU SEVERIN**

centre urbane. În plus, acestea se află la confluența cu celelalte județe fiind influențate de conexiunile economice și culturale cu acestea: *Strehaia* se află în apropierea județelor Dolj și Gorj, în apropierea puternicului centru industrial de la Turceni, *Baia de Aramă* este apropiată de județul Gorj, existând o influență și interdependență cu localitățile urbane apropiate, precum Tismana, Motru, Drobeta Turnu Severin, iar *Orșova* se află la confluența cu județul Caraș Severin, aproape de Băile Herculane, influențată de regiunea de dezvoltare Vest.

**Municipiul Drobeta Turnu Severin este situat pe malul stâng al Dunării**, într-o zonă depresionară de relief reprezentată de contactul dintre Depresiunea Topolniței și Depresiunea Severinului, **având o poziționare excelentă controlând principala rută fluvială și una dintre cele mai importante căi comerciale ce leagă Europa Centrală de Peninsula Balcanică**. Deși este situat într-o zonă periferică, Municipiul Drobeta Turnu Severin se poziționează ca o intersecție europeană, având acces la magistrale importante naționale și europene de transport rutier, feroviar și fluvial, fiind amplasat pe teritoriul coridoarelor europene Rin - Dunăre și Orient - Mediterana de Est.



Fig. 2.4. Încadrarea geografică a Municipiului Drobeta Turnu Severin<sup>16</sup>

Din punct de vedere administrativ, **Municipiul Drobeta Turnu Severin se învecinează cu următoarele localități:**

- **Sud** – fluviul Dunărea, Republica Serbia, Muntenegru;
- **Nord** – limitele teritoriale ale comunelor Breznița Ocol și Ilovița;
- **Est** – limitele teritoriale ale comunelor Șimian și Izvoru Bârzii;

<sup>16</sup> Sursa: [http://regiuni.famouswhy.ro/judetul\\_mehedinti/](http://regiuni.famouswhy.ro/judetul_mehedinti/)





## Strategia Integrată de Dezvoltare Urbană 2021-2027 Municipiul DROBETA TURNU SEVERIN

➤ **Vest** – municipiul Orșova.

**Teritoriul administrativ al municipiului**, în suprafață de 54,71 Km<sup>2</sup>, este străbătut de **Fluviul Dunărea pe o lungime de 22,1 km**, între km 927 + 900 și km 950 + 000 și pe o faleză de 13,6 km.

În componența Municipiului Drobeta Turnu Severin se regăsesc **trei trupuri (Vodița, Bahna, Slătinic)** și **patru localități: Orașul Drobeta Turnu Severin, Dudașul Schelei, Gura Văii și Schela Cladovei**. Localitățile *Dudașu Schelei* și *Gura Văii* au un țesut și o structură urbană specific rurală, în timp ce localitățile *Schela Cladovei* și *Dudașu Schelei*, cu un pronunțat caracter semiurban, au fost înglobate în municipiul Drobeta Turnu Severin funcționând precum cartiere ale acestuia.

Astfel, **municipiul Drobeta Turnu Severin este divizat în următoarele cartiere: Cartierul Aeroport, Cartierul Aluniș, Cartierul Banovița, Cartierul Centru, Cartierul Cet Nord, Cartierul Cicero, Cartierul Crihala Nord, Cartierul Crihala Sud, Cartierul Dudașul Schelei, Cartierul Gura Văii, Cartierul Independentei, Cartierul Kiseleff, Cartierul Walter Mărăcineanu, Cartierul Schela Cladovei, Cartierul Schela Nouă (Varciorova).**

**Municipiul Drobeta Turnu Severin este localitate de rangul II**, stabilit potrivit prevederilor Legii nr. 351/2001, privind aprobarea *Planului de amenajare a teritoriului național – Secțiunea a IV-a “Rețeaua de localități”*. Acest statut arată că **Municipiul Drobeta Turnu Severin, ca și centru de dezvoltare, are o importantă influență asupra zonelor funcționale adiacente și are rol de echilibru în sistemul administrativ județean.**

Analizele realizate în ultimii ani 2 cu sprijinul *Băncii Mondiale* indică faptul că între performanța regiunilor și performanța zonelor urbane din regiunile respective este o legătură directă. Cele mai dinamice regiuni au una sau mai multe zone metropolitane sau aglomerări urbane pe teritoriul lor, sau sunt apropiate de o astfel de zonă dintr-o altă regiune. Regiunile nu pot fi puternice în absența unor zone urbane puternice. De asemenea, influența orașelor asupra zonelor înconjurătoare este dependentă de mai mulți factori precum: structura internă, structura educațională, unitățile medicale, rețeaua de transport, infrastructura urbană, diversificarea ocupațiilor, oportunitățile economice oferite populației, dinamica dezvoltării, etc.

**Comunitățile urbane din Oltenia au dimensiuni reduse și sunt plasate pe orbita orașelor reședință de județ care au o influență destul de ridicată asupra localităților învecinate**, fie ele urbane și rurale. Influența orașelor asupra zonelor rurale învecinate este dependentă de numărul factorilor existenți. De asemenea, poate exista o influență segmentată asupra comunelor și satelor, datorată predominanței unuia sau altuia dintre acești factori. De exemplu, poate exista o influență economică, fără a exista și o influență educațională sau a sistemului de sănătate, asigurate de alt oraș. Din acest punct de vedere se constată o complexitate sporită a conexiunilor dintre orașe și a influențelor exercitate de acestea, o zonă formată din mai multe comunități rurale aflându-se sub influența mai multor centre urbane. Funcțiile urbane sunt destinate nu doar



**Strategia Integrată de Dezvoltare Urbană 2021-2027**  
**Municipiul DROBETA TURNU SEVERIN**

satisfacerii necesităților fiecărui oraș dar și a nevoilor din zonele rurale învecinate. Amplitudinea acestora este un factor determinant al distanței până la care un oraș își manifestă influența.

În literatura destinată analizei și măsurării acestei influențe sunt luate în calcul populația fiecărui oraș și distanța dintre acestea. **Relația teoretică utilizată pentru măsurarea relativă a zonelor de influență** este cea a lui Reilly-Converse:  $DB = DAB / (1 + PA/PB)$ . Rezultatele obținute prin această metodă pot fi modificate în funcție de anumite caracteristici: relief, ocupațiile preponderente ale populației din zonele rurale adiacente orașelor, a căilor de comunicație degradate etc.

**În funcție de zonele de influență, orașele Olteniei se împart în trei categorii:** cele cu **influență majoră asupra zonelor învecinate**, categorie în care intră reședințele de județ, cele cu **influență medie** care sunt municipii sau orașe îndepărtate de reședințele de județ și au mai mult de 15 000 de locuitori, urmate de cele **cu o influență redusă**. Deși calculul efectuat este teoretic, se observă că asupra orașelor cu influențe medii și reduse se exercită influența reședințelor de județ dar și a orașelor mari învecinate din celelalte județe, ceea ce le plasează pe orbita acestora. Suprapunerea influențelor orașelor mari asupra orașelor medii și mici face ca dezvoltarea funcțiilor specifice orașelor moderne să aibă de suferit. Sectoarele de activitate economică, ce extind influența orașelor asupra localităților adiacente, sunt inhibitate de orașele mari din vecinătate, iar serviciile urbane vor fi dimensionate doar la necesitățile proprii. Dezvoltarea prin creștere internă este afectată din acest punct de vedere crescând importanța economică a reședințelor de județ.

Existența unor centre urbane puternice nu este suficientă pentru dezvoltarea unei regiuni. Beneficiile dezvoltării orașelor trebuie extinse și asupra zonelor suburbane, periurbane sau rurale adiacente. În acest sens **este esențial să se conceapă și să se încurajeze cooperarea și dezvoltarea interjurisdicțională**. În prezent, majoritatea investițiilor urbane au impact și asupra unităților administrative învecinate, așadar ar trebui adoptate măsuri pentru planificarea și implementarea proiectelor la nivel interjurisdicțional.

În acest context, **Municipiul Drobeta Turnu Severin este inclus în ZONA URBANĂ FUNCȚIONALĂ (ZUF) DROBETA TURNU SEVERIN, alături de localitățile:**

Tab. 2.1. Unități administrativ-teritoriale din ZUF Drobeta Turnu Severin <sup>17</sup>

<b>Unități administrativ-teritoriale din zona funcțională urbană</b>		
<b>Drobeta Turnu Severin</b>	<b>Municipiu reședință de județ</b>	
<b>Orșova</b>	<b>Municipiu</b>	<b>Prima coroană de localități</b>
<b>Breznița-Ocol</b>	<b>Comună</b>	

<sup>17</sup> Sursa: Planul de Mobilitate Urbană a municipiului Drobeta Turnu Severin - draft iulie 2021



**Strategia Integrată de Dezvoltare Urbană 2021-2027**  
**Municipiul DROBETA TURNU SEVERIN**

<b>Ilfovița</b>	<b>Comună</b>	<b>A doua coroană de localități</b>
<b>Izvoru Bârzii</b>	<b>Comună</b>	
<b>Șimian</b>	<b>Comună</b>	
<b>Malovăț</b>	<b>Comună</b>	
<b>Prunișor</b>	<b>Comună</b>	

Aceste unități administrative au fost analizate prin prisma fluxurilor și a deplasărilor pe care acestea le generează către municipiul Drobeta Turnu Severin.

Conform datelor colectate de pe *Google Maps*, localitățile aflate în prima coroană se află la circa 10-15 minute distanță pe rețeaua rutieră, astfel:



Fig. 2.5. Populația declarată a municipiului Drobeta Turnu Severin și a Zonei sale urbane funcționale<sup>18</sup>

Cu o suprafață administrativă de 578,40 ha și o populație stabilă în ZUF de 98.834 de locuitori și cu o suprafață administrativă de 5.471 ha și o populație a municipiului Drobeta Turnu Severin de 104.121 locuitori (date INS ian.2021), localitățile se plasează în categoria polilor

<sup>18</sup> Sursa: Prelucrare și realizare hartă conform datelor Institutului Național de Statistică



**Strategia Integrată de Dezvoltare Urbană 2021-2027**  
**Municipiul DROBETA TURNU SEVERIN**

locali cu o zonă redusă de influență la nivel regional și național.

Analizele care se referă la împrejurimile municipiului Drobeta se vor concentra în continuare pe UAT-urile incluse în *Zona Urbană Funcțională (ZUF)*. **Cel mai important fenomen vizibil la nivelul relației între municipiul Drobeta Turnu Severin și localitățile învecinate este cel de dezurbanizare, scăderea populației din mediul urban fiind mai accentuată decât în mediul rural.** Astfel, dacă ne referim la mediul urban, **populația municipiului Drobeta Turnu Severin se află într-o continuă scădere** (-2,65% în intervalul 2002-2011 cf. *RPL* – populația rezidentă – sau -9,85% în intervalul 2011-2021 cf. *INS Tempo Online* – populația după domiciliu), **tendință urmată și de municipiul Orșova**: în perioada 2002-2011 populația a scăzut cu 9,54%, pentru ca în perioada următoare - 2011-2021 – scăderea să fie și mai accentuată (-14,87%). În ceea ce privește **localitățile rurale din ZUF**, acestea se află într-un proces de dezurbanizare lentă, cea mai importantă scădere a numărului populației fiind înregistrată în comuna Prunișor (-19,38% în perioada 2002-2011, respectiv -16,30% în perioada 2011-2021). **Comuna Șimian este singura așezare învecinată municipiului Drobeta Turnu Severin care a înregistrat o creștere a populației după domiciliu** (8,37% în perioada 2002-2011, respectiv 4,98% în perioada 2011-2021).

Zonele de aglomerare funcțională identificate reprezintă potențiale zone de cooperare pentru atragere de investiții și implementare de proiecte, la acestea adăugându-se și o serie de **structuri partenoriale existente în prezent în Regiunea Sud-Vest Oltenia**, dintre care amintim:

- **Asociațiile de Dezvoltare Intercomunitară (ADI)** - structuri de cooperare cu personalitate juridică, de drept privat, înființate, în condițiile legii, de către unitățile administrativ-teritoriale pentru realizarea în comun a unor proiecte pentru dezvoltare de interes zonal sau regional, ori furnizarea în comun a unor servicii publice;
- **Grupurile de acțiune locală (GAL)** - entități ce reprezintă parteneriate public-private, constituite din reprezentanți ai sectorului public, privat și civil, desemnați dintr-un teritoriu rural omogen, care trebuie să îndeplinească o serie de cerințe privind componența, teritoriul acoperit și care implementează o strategie integrată pentru dezvoltarea teritoriului;
- **Pactul Teritorial Sud-Vest Oltenia pentru Ocupare și Incluziune Socială** - structuri partenoriale care au drept scop elaborarea și implementarea politicii privind ocuparea forței de muncă la nivel regional (elaborarea *Planurilor Regionale de Acțiune pentru Ocupare și Incluziune Socială - PRAO*) și creșterea capacității de programare și absorbție a fondurilor europene.

În acest context, **Municipiul Drobeta Turnu Severin este un pol important de dezvoltare care trebuie să aibă un rol din ce în ce mai important nu numai la nivel local dar și regional.**

Situația existentă și evoluția relațiilor privind **integrarea municipiului Drobeta Turnu Severin în dezvoltarea regională**, aduce în discuție următoarele ipoteze:



## Strategia Integrată de Dezvoltare Urbană 2021-2027 Municipiul DROBETA TURNU SEVERIN

- ✍️ municipiu în zona de graniță de importanță strategică și geopolitică;
- ✍️ oraș situat în zona comercială de interes internațional, beneficiind de toate formele de circulație europene: rutier, feroviar, naval cu industrie puternică profilată pe transport naval cu desfacere pe piața europeană susținută de linia de transport fluvial Marea Nordului - Rhin - Main - Dunăre - Marea Neagră;
- ✍️ oraș situat în centrul zonei turistice Porțile de Fier, cel mai mare și mai bine plasat, dotat industrial, comercial, cultural, cu cea mai bogată motivație turistică din zonă;
- ✍️ Drobeta Turnu Severin, reședință de județ și municipiu, cu tradiție și valoare istorică, puternic centru de afaceri, centru cultural, cu populație în creștere, cu un nivel de dotare corespunzător localităților urbane de rangul 2, de interes interjudețean conform *PAT Național*;
- ✍️ așezare geografică deosebit de favorabilă cooperării cu localitățile riverane Dunării pentru activitățile economice și social-culturale.

### Accesibilitate

Teritoriul Regiunii Sud-Vest Oltenia este traversat de **3 axe prioritare** ale rețelei europene de transport (**TEN-T**):

- **Axa prioritară 7** (rutieră) – fostul *Coridor Pan-european IV - Timișoara – Caransebeș - Drobeta Turnu Severin-Craiova-Calafat - cu ramură Drobeta Turnu Severin-Calafat-Deva-Simeria-Petroșani-Drobeta Turnu Severin-Filiași-Craiova -București*;
- **Axa prioritară 22** (feroviară) - *Timișoara-Caransebeș-Drobeta Turnu Severin-Craiova-Calafat - Craiova-Alexandria-București*;
- **Axa prioritară 18** (fluviul Dunărea) – fostul *Coridor Pan-european VII*. Regiunea Sud-Vest Oltenia beneficiază de cinci porturi fluviale la: *Corabia, Bechet, Calafat, Drobeta Turnu Severin și Orșova*.

Cu o infrastructură de transport, relativ bine dezvoltată (nu există autostrăzi), teritoriul Regiunii Sud-Vest Oltenia, este traversat de următoarele **drumuri europene**:

- ✓ E 70 - *frontiera cu Serbia-Moravița-Timișoara-Caransebeș-Drobeta Turnu Severin - Craiova-Alexandria-București-Giurgiu-Pod Giurgiu-frontiera cu Bulgaria*
- ✓ E 79 - *frontiera cu Ungaria-Borș-Oradea-Beiuș-Deva-Simeria-Petroșani-Drobeta Turnu Severin-Filiași-Craiova-Calafat-frontiera cu Bulgaria*
- ✓ E 81 - *frontiera cu Ucraina-Halmeu-Satu Mare-Zalău-Cluj Napoca-Turda-Sebeș-Sibiu-Veștem-Râmnicu Vâlcea-Pitești-București*
- ✓ E 574 - *Craiova-Pitești-Câmpulung Muscel-Brașov-Bacău*
- ✓ E 771 - *frontiera cu Serbia-Portile de Fier I-Drobeta Turnu Severin*.

**Rețeaua de drumuri publice din județul Mehedinți** s-a dezvoltat ca urmare a necesității de



a oferi legături rutiere între orașe și astfel, noile drumuri au urmat vechile aliniamente. Rezultatul a fost crearea multor sate și orașe dispuse liniar de-a lungul drumurilor, fără șosea de centură, tot traficul local și de tranzit trebuind să treacă prin centrul localității. Din cauza lipsei investițiilor în drumurile secundare (mai ales în zonele rurale), localitățile lineare au continuat să se dezvolte de-a lungul drumurilor naționale, ducând la agravarea situației în care traficul de tranzit de pe șoselele naționale vine în conflict cu viața de zi cu zi a comunității. Accesul dinspre drumurile naționale spre centrul localităților, municipiilor și orașelor este necorespunzător și multe dintre localităților situate de-a lungul drumurilor naționale nu au variante de ocolire. **Singura localitate din județ care are în funcțiune centură ocolitoare este municipiul Drobeta Turnu Severin.**



Fig. 2.6. Rețeaua de drumuri din județul Mehedinți<sup>19</sup>

Astfel, conform datelor statistice oficiale, **județul Mehedinți dispune de drumuri publice în lungime totală de 1.872 km**, din care:

- ◆ drumuri naționale: 449 km
- ◆ drumuri județene: 702 km
- ◆ drumuri comunale: 721 km.

Dintre acestea, 719 km sunt modernizate (38,5% din total), 334 km cu îmbrăcămînți ușoare rutiere (18% din total), 717 km pietruite (38%) și 102 km de pământ (5,5%). Densitatea drumurilor publice raportat la suprafața județului este de 37 km la 100 km<sup>2</sup> de teritoriu, puțin sub media regională, de 38 km.

<sup>19</sup> Sursa: <https://www.construictiibursa.ro/drumuri-judetene-mehedinti>



**Strategia Integrată de Dezvoltare Urbană 2021-2027**  
**Municipiul DROBETA TURNU SEVERIN**

Secția de drumuri naționale Drobeta Turnu Severin administrează rețeaua de drumuri naționale din județ. Aproape 120 km rețea este destinată circulației internaționale, în aceeași categorie de drum cu trafic intens situându-se și DN 67 Drobeta Turnu Severin-Motru. Secția Drobeta Turnu Severin are, de asemenea, cea mai mare densitate medie de poduri, revenind 18 ml de pod pe km de drum, față de 11,7 ml media pe DRDP Craiova, densitatea cea mai mare de 230 ml/km fiind pe DN 6 în zona Porțile de Fier I.

**Municipiul Drobeta Turnu-Severin se află pe traseul rețelei TEN-T Core (principal)** prin intermediul *Coridorului de Transport Pan-European nr. IV (Nădlac – Arad – Timișoara – Lugoj – Deva – Orăștie – Sebeș – Sibiu – Pitești – București – Drajna – Cernavoda – Constanța)* ce realizează legătura Vest – Est, cu efecte benefice asupra transportului de marfă și a celui de turism.

Totodată, Municipiul Drobeta Turnu Severin se situează **pe ruta viitorului Drum Expres Craiova - Drobeta Turnu Severin – Lugoj**, care va asigura legătura Olteniei cu Autostrada A1 și vama Nădlac.

Teritoriul administrativ este traversat de **2 coridoare majore de transport la nivel național:**

- ▶ **DN 6 (E70)** pe direcția Craiova – Timișoara, cu racord în localitatea Șimian cu DN 56 A spre Vânju Mare - Calafat – Bulgaria și cu E 771 peste barajul Porțile de Fier și din Gura Văii spre Belgrad;
- ▶ **DN 67** spre Motru - Drobeta Turnu Severin sau Motru - Baia de Aramă - Băile Herculane pe DN 67 D, cu racord din localitatea Malovăț pe DJ 670 spre localitatea Bîlvănești – Balta – Baia de Aramă;

Și de **2 coridoare de transport județene:**

- ▶ **DJ 607 B** între spre comuna Breznița Ocol – Cireșu – Balta;
- ▶ **DJ 607 A** pe direcția Cerneți - Husnicioara.

**Regiunea Sud-Vest Oltenia este traversată de principala magistrală de cale ferată - București – Timișoara -** și tranzitează teritoriul de la est la vest, fiind singura linie dublă din regiune. A doua ca importanță este **Craiova – Simeria** și traversează regiunea de la sud la nord.

**Transportul feroviar la nivelul județului Mehedinți** se desfășoară pe **linia simplă electrificată 900 București Nord - Roșiori de Vede – Caracal-Craiova - Filiași - Strehaia - Drobeta Turnu Severin - Orșova - Băile Herculane - Caransebeș - Lugoj - Recaș - Timișoara Est - Timișoara Nord (533km)**, una din liniile principale la nivel național, parte a *Coridorului Orient/Est Mediteranean*, care traversează țările: Grecia, Bulgaria, România, Ungaria, Austria, Slovacia și Cehia.



## Strategia Integrată de Dezvoltare Urbană 2021-2027 Municipiul DROBETA TURNU SEVERIN

Densitatea căilor ferate este de 42,7 km/1000 Km<sup>2</sup>, situând județul printre primele locuri din țară și, de asemenea, peste densitatea din Regiunea Sud-Vest Oltenia (33,89 km/1000 km<sup>2</sup>).

**Municipiul Drobeta Turnu Severin este străbătut, pe faleză Dunării de magistrala CF 900 București – Craiova – Timișoara**, linie electrificată pentru trafic de călători și de marfă. Municipiul deține 22,5 km de linie magistrală și circa 90 km de linie CF uzinală și se află la 372 km de capitala țării și la 235 km de Timișoara.

**Județul Mehedinți nu dispune de infrastructură proprie de transport aerian**. Cele mai apropiate aeroporturi sunt la Craiova (la 112 km distanță de Drobeta Turnu Severin) și Timișoara (la 218 km distanță). Transporturile autoutilitare, sanitare, pentru tratări agricole, utilizează terenul situat la estul localității Schela Cladovei, denumit impropriu "aeroport".

**Județul Mehedinți are avantajul de a fi situat pe cursul navigabil al Dunării**, fiind astfel racordat la rețeaua de căi navigabile națională și europeană. Pe teritoriul mehedințean se află două porturi fluviale:

- ❖ **Portul Orșova** - situat la km 955 pe malul stâng al Dunării, cu o capacitate de operare mărfuri de 1.200 mii tone pe an prin cele cinci dane de cale ferată cu acces direct pe care pot opera 14 tipuri de vagoane;
- ❖ **Portul Drobeta Turnu Severin** - se desfășoară de-a lungul Dunării între km 931-933, fiind situat pe malul stâng al Dunării, în lacul de acumulare *Complexul Hidroenergetic și de Navigație "Porțile de Fier II"*.

Aflându-se pe malul stâng al fluviului Dunărea, municipiul Drobeta Turnu Severin reprezintă un obiectiv important în rețeaua TEN-T, fiind inclus în *Proiectul Prioritar nr. 18 - Autostrada*



*Navigabilă Main - Dunăre*. Având acces direct la Marea Neagră și, prin intermediul Canalului Main - Rin, la Marea Nordului, Dunărea reprezintă principala arteră de transport fluvial a Uniunii Europene. Punctul naval de la Drobeta Turnu Severin este port de pasageri, de mărfuri și debarcadere pentru Muzeul Regiunii Porțile de Fier și Insula Șimian.





## **2.2. CADRUL NATURAL ȘI RESURSELE NATURALE**

### **2.2.1. RELIEFUL**

**Relieful Regiunii Oltenia**, cu precădere carpatin, oferă un profil diversificat în ceea ce privește altitudinea: la Sud Câmpia Dunării (50 m altitudine), la Nord și la Vest Munții Carpați (aproximativ 2400 m), pe o distanță de cca. 200 km diferența de nivel fiind semnificativă. Repartiția teritorială după formele de relief oferă o imagine echilibrată cuprinzând munți, câmpii, dealuri și podișuri.

Regiunea prezintă o mare diversitate a peisajului, generată de felurite structuri geologice și forme de relief, de alternanța culmilor montane și deluroase cu depresiunile și culoarele de văi, de diferențierile altitudinale, ce se completează cu diferite componente ale vegetației, faunei și apelor, sporindu-i complexitatea.

După altitudinea vârfurilor montane, se întâlnesc următoarele categorii: *Munții Căpățâni* (altitudine maximă 2124 m - Vârful Ursu), *Munții Cozia* (altitudinea maximă 1660 m- Vârful Cozia), *Munții Făgăraș* (altitudinea maximă 2544 m - Vârful Moldoveanu, - cel mai înalt din Carpați), *Munții Lotrului* - Vârful Șteflești, 2242 m, *Subcarpații Getici*, regiunea submontană, cu altitudinea maximă 1017 m – Măgura Mățău, *Podișul Getic*, intersectat de văile adânci ale Oltului, Jiului, Argeșului și afluenții acestuia.

Oltenia este străjuită în nord de Carpații Meridionali, iar în vest, sud și est de ape curgătoare: *Dunărea*, respectiv *Oltul* (împreună cu afluenții Lotru și Olteț). *Râul Jiu* (împreună cu afluenții *Tismana*, *Motru*, *Amaradia* și *Gilort*) străbate regiunea în direcția nord-sud și o împarte în două părți aproape egale, în care relieful uneia pare să se oglindească în cealaltă. Nordul Olteniei este muntos, fiind prezente aici două masive: Parâng (la est de râul Jiu) și Retezat-Godeanu (la vest de râul Jiu). La sud de Carpați se află zona subcarpatică, reprezentată printr-un șir de dealuri (*Dealul Bran*, *Măgura Slătioarei*, *Dealurile Gorjului*, *Dealul Bârzei*) și depresiuni (*Novaci*, *Tismana*, *Drobeta Turnu Severin*). În nord-vest se află *Podișul Mehedinți*, *dealurile Coșuștei* și *depresiunea Severin*.

La sud de Subcarpați se află Podișul Getic, acesta fiind divizat în *Platformele: Strehaiei* (la vest de râul Jiu; se subîmparte în *platformele Hușniței și Bălăcița*), *Jiului* (străbătută de Jiu) și *Oltețului* (la est de Jiu). În sudul Olteniei se află Câmpia Olteniei, care este de altfel cel mai vestic sector al Câmpiei Române. Câmpia Olteniei este alcătuită de *Câmpiile Blahniței și Băileștilor* (la vest de Jiu) și *Romanașilor* (la est de Jiu).

**Relieful județului Mehedinți** este variat, format din munți, podișuri și câmpie și este dispus sub forma unui amfiteatru în trepte, ce coboară dinspre nord-vest spre sud-est. Cea mai înaltă treaptă, în nord-vest, este alcătuită din munții Mehedinți cu o altitudine maximă de 1.466 m în vârful lui Stan și culmile estice ale munților Almăjului, cu înălțimi între 700 – 900 m. În



această zonă înaltă se încadrează șidefileul Dunării de la Cazane – Porțile de Fier, cu altitudini absolute ce depășesc cu puțin 500 m. Treapta de mijloc cuprinde podișul Mehedinți, care domină partea nordică a județului, cu înălțimi între 300 și 833 m, dealurile Motrului și câmpia înaltă a Bălăciței, iar cea mai joasă treaptă este constituită din câmpia Bahniței (subdiviziune a Câmpiei Române) alcătuită în mare parte din terasele Dunării, lunca acesteia și din văile râului Drincea și Bahnița, unde altitudinea variază între 40 m și 200 m.

O notă distinctă a înfățișării reliefului o constituie prezența unei depresiuni care începe de la Drobeta Turnu Severin până la Brativoiești și cuprinde 7 bazine: Drobeta Turnu Severin, Malovăț, Crăguiești, Ilovăț-Borcănești, Șovarna, Bala și Brativoiești. Acest culoar depresionar se desfășoară în estul podișului Mehedinți separându-l de dealurile Motrului.

Din punct de vedere geologic, teritoriul județului Mehedinți aparține de trei unități structuralo-tectonice:

- ◆ șisturi cristaline epimetamorfice, șisturi mezo- și katametamorfice și mase magmatice în *Munții Mehedinți, Almăj și Podișul Mehedinți*;
- ◆ formațiuni pliocene (nisipuri, argile, marne cu intercalații de lignit) și cuaternare (pietrișuri, nisipuri, luturi) în *Depresiunea Getică*;
- ◆ pietrișuri, nisipuri și argile cuaternare fluvio-lacustre, aluviuni fluviatile și nisipuri eoliene în *Platforma Moesică*.

**Relieful Municipiului Drobeta Turnu Severin** se prezintă sub forma unui amfiteatru dispus în trepte ce coboară dinspre N-NV spre S-SE, de la munți la câmpie. Treapta montană, situată în partea de vest și nord-vest a județului, flanchează Cerna și malul stâng al Dunării. Este reprezentată de Munții Mehedinți (vârful lui Stan-1466 m, altitudinea maximă a județului, se remarcă printr-o mulțime de forme carstice) și de Munții Almaj cu multe culmi domoale complet împădurite. Coborând spre Dunăre, județul se întinde pe Podișul Mehedinți și Getic, iar în sud-est pe Câmpia Olteniei și Lunca Dunării. Astfel diferența de nivel este de 1400 m.

Severinul este înconjurat de o centură de dealuri: dealul Vărănic (403 m) la nord-vest, Dealul Colibași - în Nord, Dealul Stârmina (217 m) în Sud și dealurile Curile, Gârdanul și Balota, spre est. Acesta din urmă, înalt de 368 de metri, situat la 18 km de Severin, domină întreaga depresiune a Topolniței.

Planul orașului este un dreptunghi cu latura mare de la est spre vest, dispus pe un platou ușor înclinat, de la nord spre sud. În punctul cel mai înalt din oraș, altitudinea este 104 m, iar punctul cel mai de jos se afla situat lângă gară, unde altitudinea este de 48, 75 m față de nivelul mării. Acest platou ușor înclinat spre Dunăre a permis atât scurgerea rapidă a apei de ploaie și realizarea unei bune canalizări, cât și o sistematizare ordonată și estetică a orașului, cu străzi largi și drepte ce se intersectează în unghi de 90°.



Terasa pe care este așezat orașul coboară abrupt spre Dunăre, în dreptul clădirii Tribunalului și mai blând pe direcția portului și a gării, ceea ce de-a lungul anilor a ferit localitatea de inundații. Numeroasele izvoare de la poalele terasei au fost amenajate într-o frumoasă salbă de fântâni, ce dau o notă specifică orașului.

Teritoriul pe care este așezat astăzi orașul a fost o câmpie cu pâlcuri de păduri de stejari, din care s-a păstrat o suprafață mică, în nord de numai 12 hectare, actuala pădure Crihala. În amonte Dunărea leagă Severinul de Belgrad, de Budapesta și de Viena, iar în aval, spre Marea Neagră, Severinul are deschisă fereastra spre orizonturile sud-vestice.

## **2.2.2. RESURSE NATURALE**

### **Resursele solului**

Resursele naturale ale Regiunii Sud-Vest Oltenia sunt reprezentate de calitatea deosebită a solului, rețeaua apelor de suprafață, pădurile, pășunile și fânețele naturale.

Regiunea Sud-Vest Oltenia este caracterizată printr-un **sol fertil, potrivit pentru culturile agricole**. Tipologiile de sol predominante sunt: *soluri argiloase, soluri de pădure brun și brun-roșcate, soluri de tip cernoziom și soluri aluvionare*. Solul aluvionar de luncă este favorabil culturilor legumicole, solurile brun-roșcate se găsesc în general în zonele viticole colinare iar solul brun-roșcat de pădure este favorabil culturilor mari agricole și plantelor tehnice.

Merită menționată **existența** în sudul regiunii a **cele mai mari suprafețe nisipoase din țară**, specifică culturii pepenilor galbeni și roșii și unor specii de pomi fructiferi cu un potențial ridicat de adaptabilitate precum piersicul, caisul, nectarinul, și un soi de cartof dulce, nou acclimatizat.

Alte resurse naturale importante ale regiunii sunt reprezentate de **suprafața agricolă, pădurile, pășunile și fânețele naturale**. Regiunea Sud-Vest Oltenia se află pe locul 7 între regiunile țării, cu 1.797.633 hectare, reprezentând 12,32% din suprafața agricolă națională. În regiunea S-V Oltenia se găsesc 872.508 ha de păduri, reprezentând 12,83% din media națională, acestea fiind în administrarea *Direcțiilor Silvice* sau aparținând proprietarilor persoane fizice.<sup>20</sup>

### **Resursele subsolului**

**Județele Regiunii Sud-Vest Oltenia sunt bogate în minerale și resurse naturale** (în special cărbune și lemn pentru ardere și pentru produse lemnoase). În momentul actual în regiune se exploatează antracit, lignit, cărbune brun, fier, bauxită, sare, mangan. Depozitele de petrol și gaze naturale se găsesc de obicei în regiunile piemontane ale zonei.

<sup>20</sup> Sursa: Anuarul Statistic al României 2012



**Strategia Integrată de Dezvoltare Urbană 2021-2027  
Municipiul DROBETA TURNU SEVERIN**

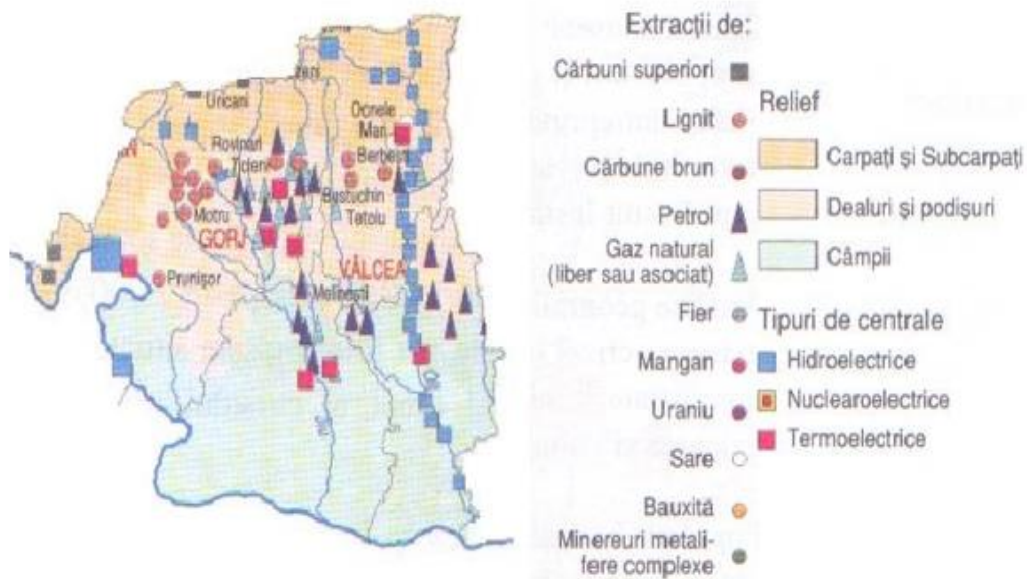


Fig. 2.7. Energia și resursele în Regiunea Sud-Vest Oltenia <sup>21</sup>

Cele mai importante resurse sunt cele energetice: petrolul și gazele naturale cu centre de exploatare la *Brădești, Ghercești, Coșoveni (Dolj), Țicleni, Bustuchin( Gorj), Băbeni (Vâlcea), Iancu Jianu, Potcoava, Cungrea, Poboru, Corbu, Icoana (Olt)* și lignit exploatat de *Compania Națională a lignitului Oltenia* în județele Gorj și vestul Vâlciei.

**Alte resurse importante ale subsolului** sunt: azbestul, bentonita, depozite de calcar (în zonele de munte ale județului Gorj), ardezie, roci de construcție (argile, luturi argiloase, exploatate local pentru fabricarea cărămizilor, balast, zăcăminte de marmură), apele minerale cu proprietăți terapeutice și ape termale.

În regiunea Olteniei există în total **8 zone cu potențial balneoclimateric**: *Băile Olănești, Băile Govora, Calimănești-Căciulata, Ocnele Mari și Ocnița* în județul Vâlcea, *Săcelu* în județul Gorj, *Bala* în județul Mehedinți și *Gighera* în județul Dolj, aceasta din urmă nefiind accesibilă populației.

- Băile Olănești** - apa minerală sulfuroasă izotonă este folosită cu succes în tratamentul balnear și auxiliar (hidroterapie, electroterapie, fototerapie, aeroterapie), atât în cure externe cât și interne.
- Băile Govora** - ape minerale bogate în clor, sodiu, iod, brom, sulf (pentru cure externe) și ape hipotonice bogate în magneziu, calciu (pentru cure interne), nămol terapeutic;
- Calimănești-Căciulata** - ape minerale sulfuroase, clorate, bromate, cu sodiu, calciu,

<sup>21</sup> Sursa: [http://apmdj-old.anpm.ro/upload/76275\\_Capitolul%201.pdf](http://apmdj-old.anpm.ro/upload/76275_Capitolul%201.pdf)



magneziu, în principal hipotonice;

- ✍ **Ocnele Mari** și **Ocnița** - sunt bine cunoscute bazinele cu apă sărată și nămolul sapropelic;
- ✍ **Săcelu** - există izvoare cu ape minerale sulfuroase, clorurate, iodurate, bromurate, sodice, hipotone și hipertone, precum și nămol sapropelic;
- ✍ **Bala** - se găsesc izvoare de apă minerală și nămol sapropelic, furnizat prin acțiunea apelor termo-minerale, asemenea fenomenului de la vulcanii noroioși, fiind însoțit adesea și de emanații de gaze;
- ✍ **Gighera** - izvoare de ape minerale clorurate, sulfuroase și iodurate, dar și nămol terapeutic, nevalorificate însă.

**Resursele naturale ale județului Mehedinți** sunt variate, determinate de existența în teritoriu a tuturor formelor de relief, care implică și existența unor structuri geologice complexe care ascund numeroase substanțe minerale utile. Cele mai importante substanțe utile au fost identificate în zona montană și de podiș, urmând apoi zonele de deal și de câmpie.

În subsolul județului au fost identificate: minerale feroase, neferoase, nemetalifere, cărbuni (hulă și lignit), gaze naturale, ape termale, minerale plate, roci pentru industria lianților, roci utile pentru construcții, agregate naturale. Dintre toate substanțele minerale utile identificate, numai o mică parte au fost exploatate și se exploatează (cărbune, nemetalifere, neferoase, ape termale, roci utile, agregate naturale), iar cea mai mare parte au fost exploatate cu rezerve omologate sau neomologate, sau numai prospectate. O parte din exploatarea existente sunt în prezent cu activitate sistată din diferite motive: condiții geologice grele, zăcămintele inundate de apele lacului Porțile de Fier I, conținut util sub limitele rentabilității, etc.

Subsolul Severinului conține granit, gresie, piatră de var și serpentină. La intrarea în Schela Cladovei există izvoare de ape minerale sulfuroase.

### **2.2.3. REȚEAUA HIDROGRAFICĂ**

**Rețeaua hidrologică**, alături de configurația reliefului, conferă regiunii rolul energetic principal în România, prin exploatarea potențialului apelor curgătoare care traversează regiunea : fluviul Dunărea, râurile Jiu și Olt.

Printre principalele lacuri naturale se numără **Bistreț** (județul Dolj) - al doilea ca dimensiune din țară, cu o suprafață de 1867 hectare, **Zăton** (județul Mehedinți) și **Câlcescu** (județul Vâlcea). Există și lacuri artificiale, printre care: **Ostrovu Mare** (40 000 ha) – primul ca mărime la nivel național; **Porțile de Fier** (10 000 ha) – al doilea ca mărime la nivel național în județul Mehedinți; **Lacul Vidra** de pe râul Lotru în județul Vâlcea (situat la 1289 m altitudine, cu o suprafață de 1035 ha, adâncime maximă de 109 m și lungime de 9 km), a cărui apă este folosită



pentru hidrocentrala Lotru-Ciunget: *Călimănești, Băbeni, Dăești și Brădișor* (lac antropic, cu o suprafață de 230 ha).

Apele acestor lacuri sunt utilizate pentru obținerea de energie. Astfel, pe teritoriul Olteniei se află **complexele hidroenergetice Porțile de Fier** (printre cele mai mari din Europa) – județul Mehedinți și **Lotru-Olt** - în județul Vâlcea (printre cele mai mari din România). Mai mult, aproape de zonele miniere Motru – Valea Jiului funcționează două din cele mai mari **centrale termoelectrice** din România: **Rovinari și Turceni**.

În zona carstică a Podișului Mehedinți sunt **lacuri carstice** temporare precum *Zăton, Ponoare și Gornovița*. **Lacuri sărate** sunt la *Ocnița și Ocnele Mari*, ale căror ape sunt benefice pentru sănătate. **Izvoarele minerale** sulfuroase, oligominerale, clorurate și iodate se găsesc la *Călimănești-Căciulata, Olănești, Govora, Muereasca, Dobriceni, Bunești, Râmnicu Vâlcea, Mateesti, Ocnele Mari, Ocnița, Oțeșani, Pietrarii de Sus* și la *Gorunești*.

**Rețeaua hidrografică de suprafață a județului Mehedinți** este redusă, din punct de vedere al densității și debitelor, cursurile de apă permanente având o lungime totală de 1210 km.

**Cea mai importantă arteră hidrografică este fluviul Dunărea, pe teritoriul Mehedințului având un curs de 192 km lungime** începând de la vărsarea pârâului Poloșeva în vest până la Drincea în sudul județului. Pe această distanță fluviul își schimbă direcția ca urmare a tectonicii și litologiei variate a regiunii. Datorită schimbării direcției, pe cursul fluviului au apărut marile **ostrove ale Dunării: Ada Kaleh**, înecat sub apele lacului Porțile de Fier I, **ostrovul Golu, Șimian, Corbului și Ostrovu Mare**. **În aval de localitatea Gura Văii s-a construit barajul Porțile de Fier I, iar la Ostrovu Mare, Porțile de Fier II.**



În sectorul de munte Dunărea primește numeroși **afluenți** cu debit redus. Pârâurile mai însemnate care își au obârșiile în munții Almăjului sunt: *Mraconia și Eșelnița*. Cel mai important afluent este *râul Cerna*. Următorii afluenți direcți ai Dunării își desfășoară cursul în întregime în județul Mehedinți, colectând apele, în principal, din podișul Mehedinți: *Bahna* cu afluenții săi, *Racovățul și Tarovățul, pârâul Jidoștița, râul Topolnița*. În zona de câmpie a județului își varsă apele în Dunăre două

pârâuri: *Blahnița și Drincea*, care își au obârșia în Piemontul Getic.



## Strategia Integrată de Dezvoltare Urbană 2021-2027 Municipiul DROBETA TURNU SEVERIN

**A doua arteră hidrografică importantă este constituită de râul Motru**, care curge pe la marginea estică a județului pe o distanță de 90 km. Datorită debitului mare este considerat cel mai semnificativ afluent al Jiului. Cei mai importanți afluenți ai Motrului sunt: *Motrul Sec, Motrișorul, Brebina, Coșuștea și Hușnița*.

Pe teritoriul județului Mehedinți se află mai multe **lacuri**, cele mai importante fiind cele din lunca Dunării și din micile depresiuni de pe terasele fluviului, acolo unde s-au creat condiții de acumulare și menținere a apei. În funcție de modul de formare, se pot grupa astfel:

- ▶ lacuri de acumulare formate în urma construirii de baraje: *Porțile de Fier I, Ostrovul Mare (Porțile de Fier II), lacul Motru*;
- ▶ lacuri formate prin bararea naturală a unei văi: *lacul Vintilă* pe raza comunei Ilovăț;
- ▶ lacuri din lunca Dunării: *Vadului, Gârla Mare, Fântâna Banului*;
- ▶ lacuri carstice în podișul Mehedinți: *Zaton, Balta* – cu caracter permanent, *Ponoarele și Gornovița* – cu caracter temporar;
- ▶ lacuri din depresiuni lacustre: *Jiana Mare, Rotunda, Bucura*.

**Rețeaua hidrografică subterană** dispune de importante resurse localizate după forma de relief, astfel:

- în zona de munte și podiș resursele de apă se găsesc înmagazinate în depozitele de alterare de la suprafața rocilor stâncoase, în rețeaua de fisuri și crăpături, apărând la zi sub formă de zone umede sau izvoare, la baza versanților. Prin captarea izvoarelor cât și a zonelor umede, prin drenuri, pot constitui surse importante de apă potabilă la alimentarea cu apă în sistem centralizat a localităților din zonă;
- în zona de deal și de câmpie înaltă, apele subterane sunt cantonate în straturi acvifere situate la adâncimi de 20-80 m care se descarcă limitat la baza versanților și a văilor unde eroziunea a interceptat aceste straturi. Orizonturile acvifere pot fi interceptate și prin foraje executate în zona alimentate cu apă potabilă în sistem centralizat;
- în zona de câmpie din sudul județului apele sunt cantonate în strate de nisipuri și pietrișuri la adâncimi diferite, funcție de altitudine: Lunca Dunării 0-2 m, terasa I 2- 8 m, terasa a II-a 8-12 m, trasa a III-a 12-20 m, terasa a IV-a mai mică de 20 m. Tot în zona de câmpie, la limita dintre două terase, apar izvoare de terasă cu debite mari care pot fi captate pentru alimentarea cu apă a localităților (sat Gruia, Gârla Mare, Obârșia de Câmp și altele).


În baza forajelor hidrogeologice de cercetare, explorare, exploatare executate de societăți specializate, în județul Mehedinți au fost identificate și conturate **bazine hidrogeologice** cu importante rezerve exploatabile **de apă potabilă** subterană: *bazin Strehaia, Poiana Gruii, Jiana Mare-Vânju Mare*, iar **cu apă minerală și termală**: *bazin Schela Cladovei-Gura Văii, Bala-Crainici*. Izvoare sau iviri cu ape minerale necercetate au fost identificate în localitățile: Colibași, Lupșa, Baia de Aramă, Balta, Vârciorova. Pe raza localității **Bala** s-a dezvoltat și **statiunea balneară** cu



aceiași nume, de interes zonal, **cu izvoare de ape minerale** sulfuroase, oligominerale, termale (23,5 °C - 29,5 °C) și nămol terapeutic, indicate pentru tratarea afecțiunilor reumatismale, ginecologice și ale aparatului locomotor, precum și a gastritelor, insuficienței hepatice, sau a bolilor renale. Potențialul de dezvoltare în zonă a turismului balnear este însemnat, având în vedere bazinul de ape minerale încă neexploatat la întreaga capacitate.

**Rețeaua hidrografică a municipiului Drobeta Turnu Severin** cuprinde *fluviul Dunărea, râul Topolnița, pârâul Jidoștița, ogașele Crihala, Aluniș, Craiovița, Lacul de acumulare al Hidrocentralei Porțile de Fier I*, numeroase izvoare, precum și *ape minerale*.

**Fluviul Dunărea**, al doilea fluviu european după Volga, **scaldă municipiul pe o rază de 22,1 km**. Cursul este utilizat atât în scop energetic, cât și pentru navigație. Așezarea și clima au făcut ca aici apele Dunării să se liniștească, permițând vaselor să poată ierna, ceea ce a determinat apariția portului și a orașului modern Turnu Severin. Datorită construcției barajului de la Ostrovul Mare (Porțile de Fier II), în dreptul Severinului, Dunărea s-a transformat într-un lac de acumulare în care apa curge imperceptibil.



*Fig. 2.8. Dunărea la Drobeta Turnu Severin*<sup>22</sup>

**Lacul antropoc Portile de Fier I** reprezintă cea mai mare acumulare de apă din România, având o suprafață de 70 mii ha și un volum de 2400 mil m<sup>3</sup> (la nivel normal de retenție). Potențialul hidroenergetic al sistemului hidrotehnic este exploatat în parteneriat cu Serbia. Puterea instalată a hidrocentralei aflată în administrare românească este de 1080 MW, adică jumătate din puterea cumulată instalată a complexului.

<sup>22</sup> Sursa: <https://www.natura.md/dunarea>





**Râul Topolnița**, afluent al Dunării, traversează localitatea Cireșu și Drobeta Turnu Severin, adunându-și apele din zona centrală și sudică a Podișului Mehedinți. Unul din afluenții râului Topolnița este *ogașul Crihala*.

**Ogașele Aluniș și Craiovița** se varsă în Dunăre prin casete. La trecerea în casetă a ogașului **Aluniș** a fost amenajat de curând un parc de agrement.

**Pârâul Jidoștița** străbate localitatea Gura Văii și are o lungime de 27 km. Suprafața bazinului hidrografic este de 45 km, iar debitul mediu anual este de 0,2 mc/sec.

#### **2.2.4. CLIMA**

**Regiunea Sud-Vest Oltenia** are un **climat temperat continental moderat**, excepție făcând județul Mehedinți, deoarece clima sa este de temperat-continentală, moderată cu influențe submediteraneene. În anotimpul rece apar mase de aer umede și calde de origine mediteraneeană și oceanică, ceea ce face ca această perioadă a anului să fie mai blândă. Iarna sunt prezente cantități mai mari de precipitații lichide: lapoviță, cu ninsori și fenomene de îngheț mai puțin frecvente și intense.

*Temperatura medie anuală* variază de la 11,2°C în punctul extrem sudic (orașul Corabia) la 9,8°C în partea de nord a regiunii. Acestea prezintă și scăderi, sub minus 0 grade, mai ales în arealul montan al regiunii. Fenomene de risc climatic sunt viscoarele dinspre est, vest și nord-vest. Predominanța temperaturilor negative și cea a sensibilității vegetației la aceste temperaturi scăzute determină un anumit grad de risc climatic. Manifestarea cu intensitate a fenomenelor meteo-climatice determină pagube pentru unele sectoare economice, punând uneori în pericol bunurile și viața oamenilor.

Lipsa precipitațiilor și apariția secetei au un impact negativ asupra mediului. Cantitatea de *precipitații* variază de la 1.200 mm în zona montană până la 500-600 mm în partea sudică a regiunii, unde se înregistrează sub 400 mm în Lunca Dunării, precum și fenomenele climatice extreme (seceta), care afectează activitatea socio-economică.

În zona montană înaltă, la peste 1500 - 1600 m, stratul de zăpadă are o repartitie neuniformă și durează între 180 și 200 zile (Parâng, Vâlcan, Godeanu) iar grosimea lui poate atinge, în zonele adăpostite, 7-8 m. În zona munților mijlocii durata este doar de 140-150 zile și scade până la 60-80 zile pe an în zona de podiș. Acest lucru poate permite dezvoltarea sporturilor de iarnă. Astfel, în anumite zone sezonul turistic de iarnă poate dura din decembrie până în aprilie.

**Clima județului Mehedinți este temperat-continentală**, cu influențe submediteraneene, accentuate în zona Cazanele Dunării și a Municipiului Drobeta Turnu Severin.



Aceste influențe permit creșterea și dezvoltarea, atât în mod natural cât și în plantații organizate a smochinului și migdalului, întâlnindu-se frecvent magnolia sau copaci, arbuști și plante fosile vii.

*Temperatura medie multianuală* este 11,5°C. Verile sunt călduroase, înregistrându-se uneori temperaturi care depășesc 38 grade Celsius, datorită fronturilor de aer fierbinte, tropical. Iernile sunt mai blânde și umede datorită maselor de aer mediteranean care pătrund în zonă din direcția vest, sud-vest, producând precipitații sub formă de ploi. Precipitațiile medii anuale sunt de 500 mm în zona de câmpie, între 500-800 mm în zona de dealuri și între 800-1200 mm în zona de munte.

Direcția maselor de aer pe teritoriul județului este influențată de orientarea și dispunerea unităților de relief, predominante fiind *vânturile* de vest, nord-vest și nord-est. În zona Defileului Dunării sunt predominante vânturile de vest și nord-vest. Viteza medie a vântului ajunge la 6-7 m/s, iar vitezele maxime anuale ajung până la 20 m/s în Defileul Dunării, unde se canalizează pe culoarul Dunării. Caracteristice acestei zone sunt vânturile locale generate de prezența treptelor de relief:

- ◆ *Coșava* în Defileul Dunării (vânt rece care produce uneori scăderea bruscă a temperaturii și atinge viteze de până la 20 m/s );
- ◆ *Briza de munte* și *Briza* din lungul Dunării.

**Municipiul Drobeta Turnu Severin are o climă temperat - continentală** cu influențe submediteraneene. Iarna, în special, are loc invazii de mase de aer umede și calde de origine mediteraneană și oceanică, ceea ce face ca acest anotimp al anului să fie mai blând. Verile sunt în general călduroase, uneori cu temperaturi de peste 35°C, ca urmare a invaziei aerului fierbinte tropical.

Condițiile climatice din zonă se caracterizează prin următorii parametri:

- ✚ *Media lunară minimă*: -0,7°C - Ianuarie;
- ✚ *Media lunară maximă*: +22,1°C - Iulie;
- ✚ *Temperatura minimă absolută*: -32,2°C;
- ✚ *Temperatura maximă absolută*: +41,0°C;
- ✚ *Temperatura medie anuală*: + 11,5°C ;

Cantitatea medie a precipitațiilor ce cad în zonă este de 600 mm.

## **2.2.5. FAUNA ȘI FLORA**

**Vegetația** prezintă o etajare clară, de la nord la sud și cuprinde peste 2000 de specii de plante superioare.



**Strategia Integrată de Dezvoltare Urbană 2021-2027**  
**Municipiul DROBETA TURNU SEVERIN**

Etajul pădurilor de foioase, extins în zona dealurilor subcarpatice și piemontane, la altitudini ce trec de 300 m, cât și pe pantele munților, până la 1600 m altitudine, este reprezentat de păduri de cer (*Quercus cerris*) și gârniță (*Quercus frainetto*), sau păduri în amestec de cer și gorun (*Quercus petraea*), ce alternează cu pajiști secundare și cu terenuri pe care vegetația spontană a fost înlocuită de culturi agricole. În interiorul pădurilor, se dezvoltă o serie de elemente forestiere termofile, printre care mojdreanul (*Fraxinus ornus*), curpenul de pădure (*Clematis vitalba*), iedera (*Hedera helix*), măceșul (*Rosa micrantha*). În continuarea primului etaj al pădurilor de foioase, între 300 m și 1600 m altitudine, se extind pădurile de amestec cu gorun și carpen (*Carpinus betulus*), uneori și cu cer și gârniță; pădurile de fag (*Fagus silvatica*) în amestec cu carpen; pădurile de fag în amestec cu brad (*Abies alba*) și molid (*Picea abies*).

Datorită unor condiții topoclimatice, cu ușoare influențe mediteraneene, pe stâncile calcaroase cu expunere sudică ale Munților Vâlcan și Mehedinți, se dezvoltă o serie de specii termofile printre care alunul turcesc (*Corylus colurna*), liliacul sălbatic (*Syringa vulgaris*), scumpia (*Cotinus coggygria*), ghimpele (*Ruscus aculeatus*). În bazinul Sohodolului, apare izolat pinul negru (*Pinus nigra ssp. banatica*), iar local, în zona Tismana - Pocruia, la poalele și adăpostul Munților Vâlcan, condițiile microclimatice cu influențe mediteraneene permit dezvoltarea optimă a castanului comestibil (*Castanea vesca*).

Etajul pădurilor de molid ocupă suprafețe restrânse pe versanții munților înalți, între 1600 și 1900 m altitudine. Pe latura sudică a Munților Vâlcan și Godeanu, dar și în Munții Mehedinți, etajul molidului lipsește, fagul ocupând arealul până la limita actuală a pădurii spre golul subalpin.

Etajul subalpin, extins la peste 1800 m altitudine, este format din pajiști alcătuite din țepoșică (*Nardus stricta*), iarba stâncilor (*Agrostis rupestris*), părușcă (*Festuca supina*), unghia păsării (*Viola declinata*), ce alternează cu tufișuri de jneapăn (*Pinus mugo*), ienupăr (*Juniperus communis ssp. nana*), smirdar (*Rhododendron kotschy*), afin (*Vaccinium myrthillus*), merișor (*Vaccinium vitis idaea*), coacăzul de munte (*Bruckenthalia spiculifolia*). Etajul alpin apare doar pe suprafețe mici, cu caracter insular, în Munții Godeanu și Parâng, fiind reprezentat de pajiști de coarnă (*Carex curvula*) și rugină (*Juncus trifidus*).

Conform H.C.J. nr.26/1994, din totalitatea numărului de specii de plante și animale existente în județ, un număr de **49 specii de plante și 24 specii de animale au regim de ocrotire oficială pe raza județului Mehedinți**, precum: *Scorpionul (Euscorpium carpaticus)*, *Vipera cu corn (Vipera ammodytes)*, *Broasca testoasa de uscat (Testudo hermani hermani)*, *Vulturul alb-hoitarul (Neophron percnopterus)*, ș.a.

**Apele râurilor de deal și de munte sunt bogate** în păstrăv, lipan, scobar, clean, mreană, crap, știucă etc.

Dintre **păsări** sunt prezente ierunca, sturzul de vâsc, gaița, cojoaica de pădure, șorecarul, acvila țipătoare mică, fazanul, gâscă, rața, potârnichea. Sunt și păsări cântătoare (privighetoarea, mierla) dar și migratoare. În pâlcurile de păduri trăiesc păsări ce cuibăresc în coroanele arborilor



precum fâsa, grauri etc. Dintre răpitoare amintim șoimul rândunelelor, vânturelul de seară.

**Teritoriul pe care este așezat astăzi Municipiul Drobeta Turnu Severin a fost o câmpie cu pâlcuri de stejari**, din care s-a păstrat o suprafață mică, în nord, de numai 12 hectare, actualul *Parc natural Crihala*. La acesta se adaugă *Parcul Rozelor*, care cuprinde sute de soiuri de arbori și trandafiri, înfloriți pe zeci de hectare; *Grădina "General Dragalina"* (cu *Cetatea Severinului*) și *Parcul Complexului Arheologic Drobeta*, toate trei etalându-se pe taluzul terasei Dunării, cu elegante alei și arbuști, cu rânduri de castani de-a lungul bulevardului Carol I.

Orașul se găsește în zona stejarilor submezofili, termofili (păduri de cer și gitnita în alternanță cu terenuri cultivate și pajiști xeromezofile). Influențele mediteraneene au dus la aclimatizarea smochinului și migdalului, dar și a unor specii de animale cum ar fi: vipera cu corn, scorpionul, broasca țestoasă de uscat.

**Fauna** este specifică zonei de câmpie, fiind formată în special din rozătoare (popândăul, harciogul, și iepurele), păsări (pitpalacul, graurul, ciocarlia, prigoria, dumbrăveanca și fisa de câmp) și reptilele (șarpele săritor și șopârla). Dintre nevertebrate, cele mai frecvente sunt unele specii de fluturi (fluturele coada rânduncii, fluturele ochi de păun și fluturele amiral), albilița și nălbarul. Dintre animalele de interes genetic sunt mai bine reprezentate capriorul, iepurele și potârnichea.

**Ihtiofauna** este dominată de mreană, cega, clean, știuca, ghibort și scoabar. O notă aparte face peștele migrator anghile, element atlantic – mediteranean – pontic, care vine pentru maturizare în Dunăre, tocmai din Oceanul Atlantic. Există în fauna din zona și unele particularități deosebite, precum broasca țestoasă de uscat, vipera cu corn, presura bărboasă, pietrar mediteranean, scorpionul, cicadele.

Condițiile naturale au determinat existența unei vegetații bogate, variate și, în același timp, cu aspecte ce o deosebesc relativ mult de cea din alte regiuni ale țării.



### **2.3. SCURT ISTORIC AL MUNICIPIULUI DROBETA TURNU SEVERIN**

**Istoria orașului Drobeta Turnu-Severin** păstrează ca mărturie obiecte ce au folosit drept unelte și arme în cea mai timpurie epocă din istoria omenirii – paleolitic. După ce romanii își



consolidează granița pe Dunăre ei vor organiza numeroase expediții împotriva dacilor ce vor culmina cu cele două războaie din vremea lui Traian (101-102 și 105-106). Drobeta intră în istorie o dată cu începerea acestor campanii romane conduse de Traian. Cercetările recente au dovedit că Drobeta era așezată pe o suprafață de teren situată acum între străzile Smârdan și Călărași, iar în Nord până aproape de bulevardul Tudor Vladimirescu.

Drobeta romană în evoluția sa cunoaște **trei mari perioade distincte: cea a Antoninilor, a lui Constantin cel Mare și a lui Iustinian.**

**La sfârșitul secolului al VII-lea**, Drobeta a suferit de pe urma atacurilor avarilor, din această perioadă nemaieexistând prea multe date despre viața localnicilor. Ținutul Severinului reapare în istorie în contextul presiunii regatului maghiar. Se pare că denumirea de Severin vine de la numele consulului Septimius Sever, numit și Severineanul.

**În 1230**, este construită Cetatea Severinului care a avut o importanță covârșitoare din punct de vedere militar. **În anul 1524**, cetatea va fi atacată și distrusă complet de trupele otomane conduse de Balibeg-Pașa. După dărâmarea cetății Severinului acest nume va fi păstrat de platoul dintre Dunăre, Topolnița și dealul Varanic.



**Orașul modern Drobeta Turnu Severin** are o istorie relativ nouă față de alte orașe ale României. A apărut pe harta țării și a lumii în urma decretului generalului Pavel Kiseleff din 22 **aprilie 1833**. Mehedințiul nu avea oraș la Dunăre, fostele cetăți Drobeta și Cetatea Severinului dispăruseră cu secole în urmă, oamenii retrăgându-se mai la adăpost din calea prădătorilor turci. Locul actualului oraș este marcat de vestigiile Castrului roman Drobeta, Podului lui Traian și Turnului lui Sever, care se văd și astăzi - semne emblematice pe harta istoriei.



## Strategia Integrată de Dezvoltare Urbană 2021-2027 Municipiul DROBETA TURNU SEVERIN

Centrul oraşului Drobeta Turnu-Severin, conceput în secolul al XIX-lea, este un amestec de clădiri vechi fermecatoare și construcții noi.



Planul străzilor oraşului, conceput de Pavel Kiseliiov și de principele valah Alexandru Ghica, reproduce o grilă ordonată. Pe Bulevardul Carol I, strada principală a oraşului, se află câteva clădiri impunătoare ca *Biblioteca* și *Centrul Cultural*. Într-o scurtă plimbare pot fi admirate, venind dinspre bulevardul Tudor Vladimirescu: *Liceul de Artă "I. St. Paulian"*, *Casa Tineretului*, *Colegiul*

*Universitar Drobeta*, *Liceul Pedagogic Stefan Odobleja*, *Colegiul National Gheorghe Titeica* și *Obeliscul*.

În perioada comunistă, municipiul Drobeta Turnu Severin a avut parte de o intensă industrializare. Între anii 1944-1960 șantierul naval a construit 200 de vase pescărești metalice, uzine electrice pentru exploatarea stufului în Delta Dunării, vapoare pentru marfa etc. Producția industrială a crescut cu 178% în 1950 față de 1948.

În 1960, ia ființă *Combinatul de Industrializare a Lemnului (CIL)*. Tot atunci este comasat *Șantierul Naval* cu *Atelierele CFR*, formând *Uzina Mecanică* profilată pe construcții de nave și vagoane.

În perioada 1960-1965, statul a construit 1.047 de apartamente cu suprafața de 3.981 m<sup>2</sup>, iar populația a construit 320 de case cu suprafața de 10.354 m<sup>2</sup>.

În anul 1964, a început construcția *Hidrocentralei Porțile de Fier 1*, cea mai mare de pe Dunăre și a treia din Europa, construcție finalizată în 1972. Lacul său de acumulare cu un volum de peste 2200 milioane mc se întinde de la baraj până la confluența cu râul Tisa. Lacul cuprinde în principal zona Defileului Dunării, cel mai mare defileu din Europa, cuprins între localitățile Baziaș și Orșova. Zona Porțile de Fier are un bogat potențial arheologic, istoric și turistic. Pentru protejarea habitatului său natural deosebit, regiunea defileului Dunării a fost inclusă în *Parcul Natural Porțile de Fier*. *Hidrocentrala Porțile de Fier 2*, a doua ca mărime din țară, este amplasată la aproximativ 80 de kilometri în aval de *Porțile de Fier 1*. De la inaugurarea ei din anul 1984, asigură nu doar valorificarea potențialului hidroenergetic al Dunării pe sectorul romano-iugoslav, ci contribuie și la îmbunătățirea





funcționării *Hidrocentralei Porțile de Fier 1* prin stabilizarea nivelului din aval al acesteia. La 50 de metri se află ecluza și podul care face legătura între *Porțile de Fier 2* și localitățile limitrofe.

După anul 1964 au început lucrările la *Sistemul Hidroenergetic și de Navigație "Porțile de Fier"*, au urmat reconstrucția rețelelor de comunicație, au fost demolate satele inundabile, apare cartierul Schela Nouă, a fost refăcută infrastructura rutieră și feroviară pe un nou amplasament, calea ferată electrificată.

În 1967, s-a terminat construcția *Cinematografului "Porțile de Fier"* și a *Policlinicii. Combinatul de Celuloză și Hârtie (CCH)* este înființat în 1969, iar capacitățile de producție vor intra pe rând în funcțiune între 1972-1975. În 1970, este inaugurată *Fabrica de Nutrețuri Combinate*. În 1972, Turnu-Severin devine municipiu.

Așezat la intersecția căilor de comunicație de însemnătate continentală, Severinul, denumit de un ziar local "*dar al Dunării*", s-a aflat în permanent contact cu diferite culturi, civilizații și interese dintre cele mai variate, care i-au influențat dezvoltarea. Drobeta Turnu Severin, este în primul rând un oraș cu vocație de gazdă, cu o istorie impresionantă, deosebit de atractiv și interesant deopotrivă pentru turism, evenimente, afaceri, sau studii.

## **2.4. PREZENTAREA ZONELOR FUNCȚIONALE**

Distribuția orașelor în regiune și în județele componente oferă informații relevante cu privire la oportunitățile oferite populației din punct de vedere economic și social. Concentrarea anumitor activități umane în anumite regiuni indică existența resurselor economice, naturale și umane care au contribuit la creșterea avansului economic și diversificarea ariilor ocupaționale. De asemenea, distanțele dintre orașe indică și arealul înconjurător influențat de acestea. O distanță mai mare între orașe indică o influență mai ridicată, în timp ce o densitate mai mare a orașelor indică o influență scăzută asupra regiunilor periurbane. Este dificil de estimat cu exactitate modul în care orașul influențează zonele învecinate, dar odată ce un oraș se înscrie pe un trend ascendent de dezvoltare, probabilitatea de apariție a unor noi orașe în apropiere devine din ce în ce mai redusă.

**Zona economică funcțională a orașelor** se întinde, de obicei, dincolo de zona administrativă. Cu cât cresc mai mult orașele, cu atât această zonă devine mai mare. În țările cele mai dezvoltate, zonele economice funcționale ale orașelor sunt descrise ca zone-tampon de circa o oră de mers cu mașina, acesta reprezentând timpul maxim pe care majoritatea oamenilor sunt dispuși să îl petreacă pentru navetă.

Investițiile teritoriale integrate reprezintă un instrument de stimulare a creării de zone urbane funcționale și de aplicare a acestui obiectiv strategic.



## Strategia Integrată de Dezvoltare Urbană 2021-2027 Municipiul DROBETA TURNU SEVERIN

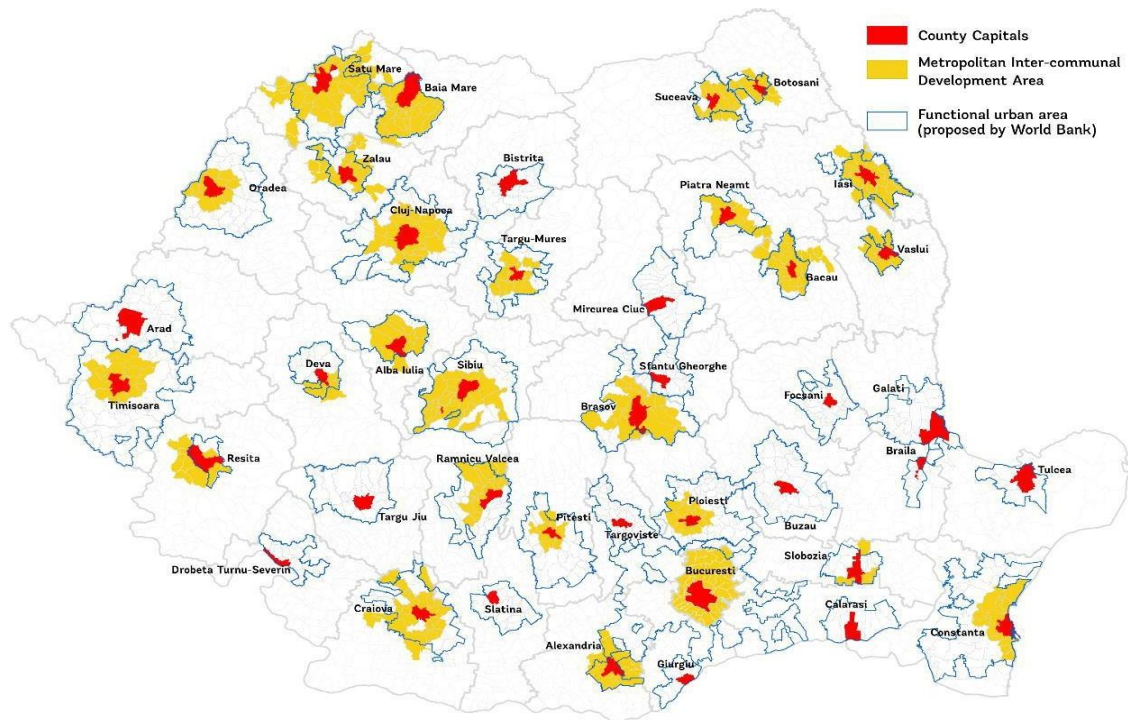
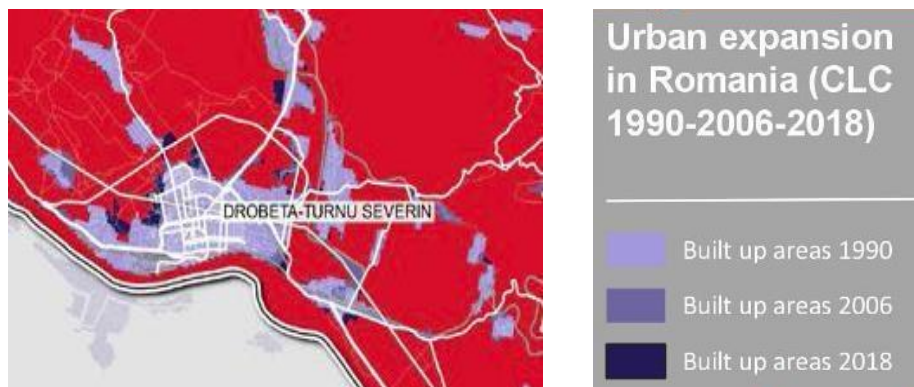


Fig. 2.9. Zonele metropolitane existente și zonele urbane funcționale propuse ale reședințelor de județ din România (studiu realizat de Banca Mondială)

De asemenea, o problemă importantă căreia trebuie să-i facă față dezvoltarea metropolitană durabilă este expansiunea necontrolată a zonelor urbane și periurbane înconjurătoare. Extinderea urbană este o problemă generală în România iar mecanismele de contracarare și dirijare a acesteia continuă să lipsească sau să fie insuficiente. Planurile de amenajare a teritoriului zonei metropolitane ar putea coordona proiecte de dezvoltare a teritoriului metropolitan. Faptul că planurile urbanistice generale nu sunt actualizate în mod regulat are un impact negativ asupra unei dezvoltări controlate și armonioase.<sup>23</sup>



<sup>23</sup> Sursa: Planul de Dezvoltare Regională a Regiunii Sud-Vest Oltenia 2021-2027 - draft iunie 2021





**Strategia Integrată de Dezvoltare Urbană 2021-2027**  
**Municipiul DROBETA TURNU SEVERIN**

Fig. 2.10. Extinderea urbană a municipiului reședință de județ Drobeta Turnu Severin

Trendul de urbanizare din cadrul municipiului Drobeta Turnu Severin și a zonei sale funcționale se remarcă spre partea de vest și nord-vest, în zonele Aeroport și Schela Cladovei, precum și în partea de est și nord-est, în zonele Banovița și Calea Drobeta Turnu Severin.

Efectul produs de tendința de urbanizare este creșterea indicelui de motorizare și a lungimii deplasărilor. De asemenea, printre alte efecte ale urbanizării amintim costurile de infrastructură și rețele crecut și consumuri mai ridicate de energie pentru satisfacerea nevoilor de mobilitate.

Aceste efecte de expansiune urbană se întâlnesc și în zona urbană funcțională a municipiului Drobeta Turnu Severin, precum în comuna Șimian – zona Dudașu, zonă cu o extindere necontrolată care pe viitor va crea efecte negative asupra bunei funcționări a municipiului Drobeta Turnu Severin.

Din punct de vedere al organizării spațiale a teritoriului, [profilul spațial la nivelul municipiului Drobeta Turnu Severin](#) ține strict de știința urbanismului. Dezvoltarea orașelor este legată de amplasarea lor, adică de poziționarea față de rețelele de schimburi. Acest lucru a constituit factorul determinant de-a lungul istoriei. Din acest punct de vedere, datorită Fluviului Dunărea ce se învecinează cu zona, teritoriul municipiului Drobeta Turnu Severin are un trecut bogat și deci o tradiție.

Evoluția urbanistică a unei așezări este descrisă în cadrul unui **Plan Urbanistic General (P.U.G)**. *Planul Urbanistic General (P.U.G)* reprezintă documentul cu caracter de reglementare, care constituie baza legală pentru realizarea programelor și acțiunilor de dezvoltare la nivel local. Existența unor PUG-uri actualizate, care să exprime în mod realist condițiile și nevoile în continuă schimbare de la nivel local, reprezintă o precondiție semnificativă pentru o dezvoltare locală armonioasă.



## Strategia Integrată de Dezvoltare Urbană 2021-2027 Municipiul DROBETA TURNU SEVERIN

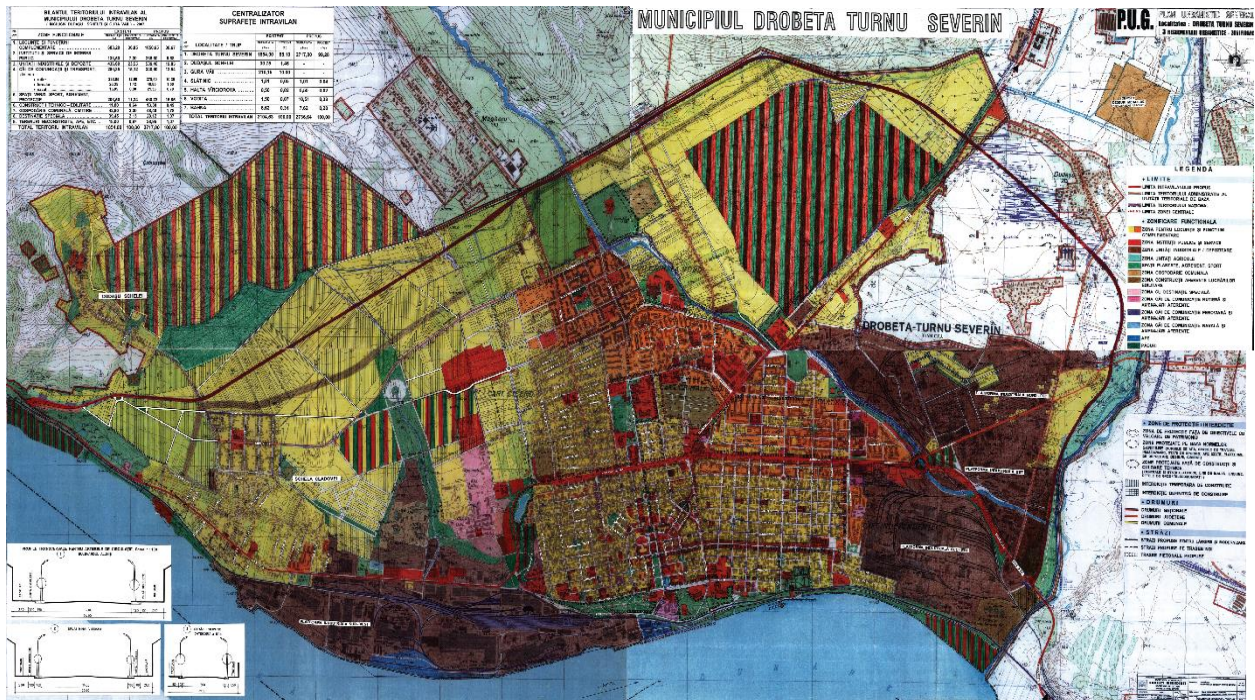


Fig. 2.11. Planul Urbanistic General al Municipiului Drobeta-Turnu Severin <sup>24</sup>

Teritoriul municipiului Drobeta Turnu Severin a fost martorul unor evenimente majore ale poporului român încă din perioada paleolitică, înglobând elemente specifice fiecărei perioade istorice:

- ◆ vestigii ale epipaleoliticului pe malul Dunării la Schela Cladovei;
- ◆ vestigii ale epocii bronzului în Cetatea Ada Kaleh, strămutate pe insula Șimian;
- ◆ ruinele castrului roman și ale termelor romane din municipiu așezate peste cetatea dacă Drobeta, colonie și municipiu roman;
- ◆ fortificații romano bizantine (sec. IV – VI d.Hr.) și fortificații medievale sec. XIV – XV în insula Golu ( Banu ) din localitatea Gura Văii;
- ◆ cetatea medievală „Severin” pe malul Dunării în orașul Drobeta Turnu Severin;
- ◆ ruinele mănăstirii Vodița ( 1372 ) cea mai veche mănăstire din Țara Românească, ctitorită de Nicodim în timpul domniei lui Vladislav Vlaicu.

În evoluția istorică a zonei urbane a orașului Drobeta Turnu Severin se poate discuta despre orașul istoric (vechi) și orașul nou (contemporan).

Astfel, orașul istoric (vechi) este poziționat între b-dul Tudor Vladimirescu ( Elisabeta ), fluviul Dunărea, str. Topolniței la est, str. Bolintineanu la vest, în evoluția căruia se disting următoarele etape de dezvoltare:

<sup>24</sup> Sursa: Plan Urbanistic General Municipiul Drobeta Turnu Severin - Memoriu General (2006)



**Strategia Integrată de Dezvoltare Urbană 2021-2027**  
**Municipiul DROBETA TURNU SEVERIN**

- ▶ anul 1836 marchează **trasarea planului Villacrosse** – plan ortogonal - simetric față de o axă perpendiculară pe Dunăre, cu dezvoltarea a trei piețe publice, patru piețe comerciale și o lotizare pentru 500 de gospodării;
- ▶ anul 1893, stabilește **planul inginerului N. Cucu**, prin care se conferă localității Turnu Severin caracteristici de centru urban, prin amplasarea și construcția unor dotări social – culturale, administrative și de agrement de nivel urban;
- ▶ perioada 1939 – 1940 marchează **planul Aleman** care proiectează dezvoltarea orașului spre zona de nord, amplifică funcțiunea comercială a străzii Traian, cu spații comerciale și ateliere meșteugărești situate pe magistrala de circulație rutieră Craiova – Timișoara;
- ▶ perioada 1950 – 1970 marchează **procesele de reconstrucție** după dezastrele produse în urma bombardamentului caracterizate prin intervenții în structura urbană precum: refacerea Primăriei, a blocurilor de locuințe din zona centrală și de pe Bulevardul Carol, închiderea circulației Craiova – Timișoara; prin realizare CPL 1960 scade importanța comercială a str. Traian;
- ▶ în perioada 1976 – 1980 **se extinde zona centrală** spre strada Calomfirescu, apoi pe Bulevardul T. Vladimirescu;
- ▶ în anul 1983 are loc restructurarea străzii Traian, care a avut consecință construcția blocurilor T 8 și T 10 precum și a blocurilor P+2 de pe strada Progresul.

**Orașul nou (contemporan)** reprezentat de zona locuințelor colective realizate la nordul b-dului T. Vladimirescu, cu regim de înălțime predominant P+4, **cuprinde:**

- ▶ **Cartierul Kiseleff**, edificat în 3 etape : 1965 – 1975 între străzile T. Vladimirescu / Banatului / Kiseleff; 1975 – 1980 între str. Banatului / calea Tg. Jiului / Independenței; 1980 – 1990 între str. T. Vladimirescu / Kiseleff / Banatului / Topolniței.
- ▶ **Cartierul Crihala**, edificat în mai multe etape : 1965 – 1975 Crihala Sud, 1975 – 1980 Crihala Nord ; 1980 – 1985 Crihala Centru, 1985 – 1991 Crihala Vest.
- ▶ **Zona Cicero** - cimitir catolic – cimitir ortodox, construită în etape după 1900, azi interpusă între orașul vechi și nou.<sup>25</sup>
- ▶ **După 1990**, Drobeta-Turnu Severin a trecut printr-un proces involutiv al industriei locale. Orașul a început să piardă din atractivitate pentru populație și se instalează tendința de scădere demografică și de reducerea concomitentă a densității populației;
- ▶ **În 2003**, au fost finalizate primele blocuri de pe bulevardul T. Vladimirescu, a fost realizată **Sala Polivalentă** cu 1800 de locuri.
- ▶ **În ultimii ani** au fost deschise magazinele: *Plus, Penny, Profi, Interex*, a fost amenajată **Piața Mircea**, au fost construite mai multe fântâni arteziene;

<sup>25</sup> Sursă: Plan Urbanistic General Municipiul Drobeta Turnu Severin - Memoriu General (2006)



## Strategia Integrată de Dezvoltare Urbană 2021-2027 Municipiul DROBETA TURNU SEVERIN

- ▶ În 2010, a fost inaugurat magazinul *Carrefour*, din anul 2011 au apărut magazinele: *BricoStore*, *Cora*, *Dedeman*, *Kaufland*, *Brithouse*, *Lidl* etc. În partea de est s-a dezvoltat zona comercială cu magazine precum *Cora*, *Dedeman*, *Kaufland*, *Severin Shopping Center* și a fost inaugurat un nou complex *Ford (Plusauto)*. În partea de vest s-au construit șoseaua de centură a municipiului Drobeta Turnu Severin (finalizată în decembrie 2011);
- ▶ În prezent, Drobeta Turnu Severin este un important centru economic și cultural dar și turistic.

În urma studiilor și analizelor efectuate realizat de S.C. MALEX SRL <sup>26</sup> în anul 2015 (s-a utilizat ca metodologie *Tehnica RS* și *GIS*, care oferă o perspectivă unică a modului de evoluție a orașelor, identificat și folosit ca un instrument important pentru a monitoriza schimbările de utilizare a terenurilor) s-au evidențiat o serie de incompatibilități în dezvoltarea urbană: partea de sud este compromisă de zonele industriale poziționate pe malul Dunării și de calea ferată dispusă de-a lungul Dunării; în partea de nord extinderea spațiului urban e diminuată de Pădurea Crihala și de limita administrativă a municipiului, iar partea de nord-est este blocată de rețeaua de linii electrice aeriene. Partea estică a municipiului cuprinde în mare parte zone industriale respectiv cele trei platforme industriale: *platforma industrială Nord-Est*, *Platforma industrială Est* și *Platforma industrială Sud-Est*. Partea vestică este singura opțiune spre o extindere urbană controlată. În ultimii ani s-a dezvoltat *cartierul Aeroport*, o puternică zonă comercială ce cuprinde magazine precum *Carrefour*, *BricoStore*, etc.

Plecând de la forma actuală a orașului, de la relația acestei forme cu cadrul natural și de la condiționări de tip ecologic, economic și administrativ a rezultat o propunere de extindere direcționată predominant către nord-vest. Teritoriul administrativ al Drobeta Turnu Severin este împărțit oarecum în două jumătăți, cea vestică reprezentând patrimoniu natural iar cealaltă jumătate zona urbana și terenurile agricole.

Principiul gestionării spațiale a orașului este dezvoltarea de la centru spre periferii. Transpunerea directă în plan spațial a principiilor dezvoltării durabile, dezvoltarea de la centru spre periferii urmărește în primul rând economia de terenuri, văzute ca resursă primă și epuizabilă a oricărei forme de dezvoltare.

Rezultatele studiului reliefează o dezvoltare lentă a spațiului urban între 1990-2015 și o diminuare a terenurilor agricole datorată dezvoltării în direcția nord, nord-est îndeosebi în vest. Din nucleul urban inițial, extinderea orașului a avut loc de-a lungul Dunării, prin formarea de spații industriale portuare, pe podul terasei, prin spații rezidențiale, ajungând la o suprafață de peste 50 km<sup>2</sup>. Atât nucleul urban, cât și cartierele au fost construite au o textură ordonată, cu străzi paralele Dunării, intersectate de cele orientate perpendicular. Dinamica spațiului urban se evidențiază în teritoriul intravilan existent al municipiului Drobeta Turnu Severin care ocupă o

<sup>26</sup> Sursă: *Strategia Integrată de Dezvoltare Urbană a Municipiului Drobeta Turnu Severin 2014-2020*



**Strategia Integrată de Dezvoltare Urbană 2021-2027**  
**Municipiul DROBETA TURNU SEVERIN**

suprafață de 2.104,53 ha din totalul terenului administrativ de 5.471 ha, în creștere față de anii anteriori.

**Conform ultimului Bilanț teritorial avizat al municipiului Drobeta Turnu Severin, intravilanul (inclusiv trupurile) este următorul:**

Tab. 2.2. Bilanț teritorial al municipiului Drobeta Turnu Severin <sup>27</sup>

<b>LOCALITATE</b>	<b>Teren</b>		
<b>Ha</b>	<b>% din total intravilan, municipiu</b>	<b>% din total administrativ</b>	
	<b>a) intravilan</b>		
<b>Oraș Drobeta Turnu Severin</b>	<b>1.663,70</b>	<b>79,05</b>	
<b>Localitatea Schela Cladovei</b>	<b>190,30</b>	<b>9,04</b>	
<b>TOTAL 1</b>	<b>1.854,00</b>	<b>88,09</b>	<b>34 %</b>
<b>Localitatea Dudașu Schelei</b>	<b>30,75</b>	<b>1,46</b>	
<b>Localitatea Gura Văii</b>	<b>210,15</b>	<b>9,99</b>	
<b>Trup Slătinic</b>	<b>1,01</b>	<b>0,05</b>	
<b>Trup Halta Vîrciorova</b>	<b>0,50</b>	<b>0,02</b>	
<b>Trup Vodița</b>	<b>1,50</b>	<b>0,07</b>	
<b>Trup Bahna</b>	<b>6,62</b>	<b>0,31</b>	
<b>TOTAL INTRAVILAN</b>	<b>2.104,53</b>	<b>100</b>	<b>39 %</b>
	<b>b) extravilan</b>		
<b>Total agricol</b>	<b>1.098,00</b>	<b>23,27</b>	
<b>Total neagricol</b>	<b>2.268,47</b>	<b>84,96</b>	
<b>Total extravilan</b>	<b>3.366,47</b>	<b>100</b>	<b>27 %</b>
<b>TOTAL TEREN ADMINISTRATIV</b>	<b>5.471,00</b>		<b>100 %</b>

<sup>27</sup> Sursa: Plan Urbanistic General Municipiul Drobeta Turnu Severin - Memoriu General



**Strategia Integrată de Dezvoltare Urbană 2021-2027**  
**Municipiul DROBETA TURNU SEVERIN**

**Intravilanul existent comun include 1.854,00 ha**, din care: 1.663,70 ha pentru oraș Drobeta Turnu Severin repartizate în 3 zone distincte: orașul Drobeta Turnu Severin – 1.619,51 ha, Banovița - 38 ha, trupul Dealul Viilor - 2,40 ha și localitatea Schela Cladovei - 132,2 ha.

Se subliniază situația *subtrupurilor Banovița*, care reprezintă gospodăria ale populației cu locuințe parter care nu sunt compatibile cu funcțiunea dominantă și sunt lipsite de utilități. În situație similară se află *trupul Dealul Viilor*. Trupurile de locuințe de pe *Calea Tg. Jiului* pot fi integrate în extinderea urbană și în rețeaua de utilități a orașului.

**Teritoriul intravilanului se subîmparte în 7 zone funcționale :**

- ▶ **ponderea de peste 36% a zonei de locuit**, locuința fiind funcțiunea dominantă pentru zona urbană a municipiului ;
- ▶ **ponderea de peste 23% a zonelor industriale**, pondere mare față de eficiența economică și ocuparea forței de muncă, zone pretabile la restructurări și disponibilități de teren ;
- ▶ **ponderea redusă a spațiilor verzi și agrement** față de zonele neconstruite.

Considerând împreună zona centrală, zona de locuințe și zona spații verzi – agrement sport și gospodăria comunală și cimitire ca funcțiuni direct complementare, delimităm ceea ce în vorbirea curentă numim "**zona urbană**", distinctă prin funcțiune de "**zona industrială**" și "**zona cu destinație specială și echipare teritorială**".

**Zona urbană** este subîmpărțită în **unități urbanistice complexe (cartiere)**, astfel :

Tab. 2.3. Unități componente zona urbană a municipiului Drobeta Turnu Severin <sup>28</sup>

Nr. crt.	Cartier	Supraf. Ha		Loc. 2006		Nr. Loc.	Densit. Medie Loc/ha	A/loc./locuitor	POT %	CUT
1.	Centru	1086,70	*350,00	101717	*350,00		94		40	1,20
2.	Independentei								35	1,05
3.	Kiseleff									0,60 – 1,50
4.	Crihala Sud									0,80 – 1,20
5.	Crihala Nord									0,50 – 1,00
6.	Cicero									0,80 – 1,20
7.	Alunis									0,70 – 1,50
8.	Aeroport									0,70 – 1,20
9.	Schela Cladovei	132,20		5600		1924	42	11	30	0,30 – 0,90

<sup>28</sup> Sursa: P.U.G. existent



**Strategia Integrată de Dezvoltare Urbană 2021-2027**  
**Municipiul DROBETA TURNU SEVERIN**

10.	Dudasul Schelei	30,75	630	191	21	11	30	0,50
11.	Gura Vaii	210,15	1850	657	9	9	15-30	0,40 – 0,90
12.	Vodita	1,50	zona agrement	sat case vacanta	-	-	10-15	0,20
13.	Bahna	6,62	zona agrement	sat vacanta	-	-	15	0,20
14.	Slatinic	1,01	zona agrement	Destinatia speciala	-	-	-	-
15.	Virciorova	0,50	halta	halta	-	-	-	-
	<b>TOTAL</b>	<b>2104,53</b>	<b>109797</b>	<b>38760</b>	<b>50</b>	<b>13</b>		

În ansamblul zonei urbane, funcțiunea dominantă este locuința, în pondere cu proprietatea privată cu fond construit preponderent în locuințe colective în majoritate cu 2 și 3 camere, în medie cu 13,0 mp/cameră.

**Zona industrială**, cu 425,3 ha ocupă în prezent 28,2% din intravilanul existent cu posibilități de extindere la 436,6 ha, situația pe **platforme industriale** fiind următoarea :

Tab. 2.4. Unități componente zona industrială a municipiului Drobeta Turnu Severin <sup>29</sup>

Nr. Crt.	Denumire platforma	Suprafata ocupata	%	Suprafata disponibila extindere
		ha		Ha
1.	Platforma sud - vest	218	40,45	7
2.	Platforma nord - est	119	22,07	9
3.	Platforma est	71	13,18	8
4.	Platforma sud - est	131	24,30	6
	<b>TOTAL</b>	<b>539</b>	<b>100,00</b>	<b>30</b>

**Zona cu destinație specială și echipare teritorială** (căi rutiere, ferate, navale, construcții tehnico-edilitare, zone cu destinație specială) reprezintă circa 15,5% din intravilanul existent, ponderea deținând-o căile rutiere cu 11,14% și zonele cu destinație specială cu 2,27%.

Terenul aferent căilor de comunicații este dens construit, trama stradală prinsă în situl existent, fără posibilități de extindere. Pentru circulația navală se prezintă distribuția destinațiilor la nivelul Dunării, dintre care atrag atenția cele incompatibile cu zona urbană (dană marină militară), care trebuie să pătrundă cu amenajări de turism și agrement la "Lacul Porțile de Fier 2".

<sup>29</sup> Sursa: P.U.G. existent



## **2.5. PROFILUL DEMOGRAFIC**

### **2.5.1. POPULAȚIE – EVOLUȚIE, MĂRIME, STRUCTURĂ**

Este o realitate faptul că **evoluțiile demografice** din România sunt îngrijorătoare, cu trenduri negative pe termen lung. Potrivit estimărilor realizate la nivel național și internațional, fără a lua în considerare migrația externă, dar admitând o creștere a speranței de viață la naștere, populația României ar putea să scadă la 20,8 milioane în anul 2020 și la 19,7 milioane în anul 2030, urmând să ajungă la 16,7 milioane la mijlocul secolului.

Consecințele acestor evoluții sunt considerabile în toate domeniile vieții economico-sociale: forță de muncă, educație și formare profesională, servicii sociale și de sănătate, dezvoltare regională, etc.

Ținând seama de aceste elemente, este o prioritate de interes național elaborarea unei *Strategii privind populația României pe termen lung* (până în anul 2050) și foarte lung (până la sfârșitul secolului), care ar trebui să vizeze trei **obiective principale**:

- *Ameliorarea stării de sănătate;*
- *Reducerea mortalității și creșterea duratei medii de viață;*
- *Evitarea unei emigrații importante ca dimensiune.*

Pentru a asigura creșterea calității vieții cetățenilor și persoanelor rezidente în România și pentru reducerea și inversarea declinului demografic, vor fi urmărite următoarele **obiective orientative**:

- ▶ *înscrierea pe o tendință sigură de diminuare a reducerii numărului populației generale.*
- ▶ *reducerea ratei sărăciei la un nivel comparabil cu media UE din acel an.*
- ▶ *asigurarea accesului tuturor cetățenilor și rezidenților la servicii de sănătate, educație și sociale de calitate.*
- ▶ *asigurarea accesului nediscriminatoriu al tuturor persoanelor pe piața muncii*
- ▶ *cuprinderea tuturor persoanelor apte de muncă în sistemul de educație și formare profesională continuă, inclusiv a celor în vârstă de peste 50 ani.<sup>30</sup>*

Populația reprezintă elementul de bază al potențialului economic al unui teritoriu. Prin urmare, cunoașterea aspectelor privind numărul, structura și evoluția acesteia în timp reprezintă punctul de pornire al tuturor analizelor.

<sup>30</sup> Sursa: *Strategia Națională pentru Dezvoltare Durabilă a României Orizonturi 2013-2020-2030*





## Strategia Integrată de Dezvoltare Urbană 2021-2027 Municipiul DROBETA TURNU SEVERIN

În conformitate cu datele oferite de *Institutul Național de Statistică*, **populația Regiunii Sud-Vest Oltenia** era, la data de **1 ianuarie 2021**, de **2.125.056 persoane**, ceea ce reprezintă 9,62% din populația României.

În ceea ce privește **județul Mehedinți**, potrivit aceleași surse, populația stabilă totală era de **274.276 persoane**, reprezentând aproximativ 12,91% din populația regiunii și 1,24% din populația totală a României.

Municipiul Drobeta Turnu Severin reprezintă principalul centru socio-economic și industrial din județul Mehedinți. Conform datelor puse la dispoziție de *Institutul Național de Statistică*, la data de 1 ianuarie 2021, în **municipiul Drobeta Turnu Severin** erau înregistrați **104.121 locuitori** și **34.909 locuitori în ZUF**, distribuiți astfel: **Municipiul Orșova – 12.021 persoane; Comuna Șimian – 10.601 persoane; Comuna Breznița-Ocol – 3.966 persoane; Comuna Izvoru Bârzii – 2.710 persoane; Comuna Malovăț – 2.560 persoane; Comuna Prunișor – 1.779 persoane; Comuna Ilovița – 1.272 persoane.**

Din punct de vedere al **distribuției pe sexe**, în **municipiul Drobeta Turnu Severin** 50.185 persoane reprezintă **populație masculină (48,19%)** și 54.932 persoane **populație feminină (52,75%)**, pentru ca în **ZUF** proporția să fie de **6,35% populație masculină și 6,38% populație feminină**.

În ceea ce privește **evoluția populației**, se constată o **dinamică negativă**, similară la nivel de municipiu și zona sa urbană funcțională, județ, respectiv regiune, evidențiată grafic mai jos:

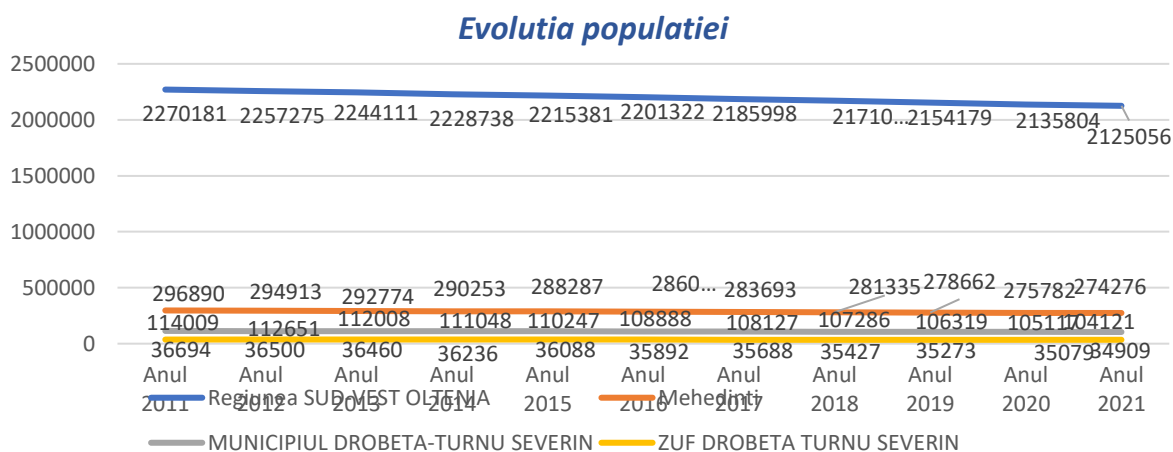


Fig. 2.12. Evoluția populației în Regiune/Județ/Municipiu/ZUF Drobeta Turnu Severin, perioada 2011 – 2020<sup>31</sup>

<sup>31</sup> Sursa: Prelucrare date în baza informațiilor furnizate de INSSE



## Strategia Integrată de Dezvoltare Urbană 2021-2027 Municipiul DROBETA TURNU SEVERIN

Tendința de scădere din perioada analizată (9,50%) se datorează mai multor factori: rata mică a natalității, mutarea unora dintre locuitori în zonele limitrofe ale municipiului Drobeta Turnu Severin, cât și plecarea în străinătate din cauza sărăciei. Drobeta Turnu Severin este un oraș care a prins contur datorită potențialului turistic. Numărul locuitorilor și repartitia geografică în interiorul municipiului Drobeta Turnu Severin a variat în decursul timpului în funcție de oscilațiile valorice ale celor doi indicatori demografici determinanți: **mișcarea naturală și mișcarea migratorie**.

Deși evoluția populației a înregistrat o continuă tendință de scădere, atât la nivelul județului, cât și al municipiului, se constată totuși o pondere relativ constantă a populației municipiului Drobeta Turnu Severin în total județ – aprox. 38% - atât la nivelul datelor înregistrate la recensământele din anii 2002 și 2011, cât și la nivelul anului 2021.

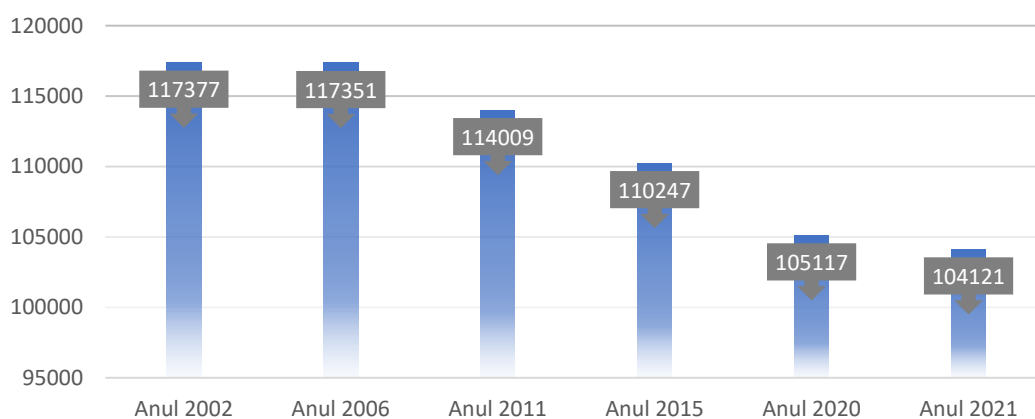


Fig. 2.13. Populația Municipiului Drobeta Turnu Severin în perioada 2002-2020<sup>32</sup>

După cum se poate observa și din graficul de mai sus, a fost determinat un trend continuu de scădere a populației începând cu anul 2011. Astfel, dacă în anul 2011 populația totală era de 114.009 locuitori, cu 3.368 locuitori mai puțin decât în anul 2002, în anul 2021 s-au înregistrat cu 9.888 mai puțini locuitori față de perioada de referință. Ca urmare a fenomenului de migrație și de scădere a natalității și a sporului natural, populația municipiului Drobeta Turnu Severin a înregistrat o scădere de aproximativ 12,73% (anul 2002 comparativ cu anul 2021).

<sup>32</sup> Sursa: Prelucrare date în baza informațiilor furnizate de INSSE



**Strategia Integrată de Dezvoltare Urbană 2021-2027**  
**Municipiul DROBETA TURNU SEVERIN**

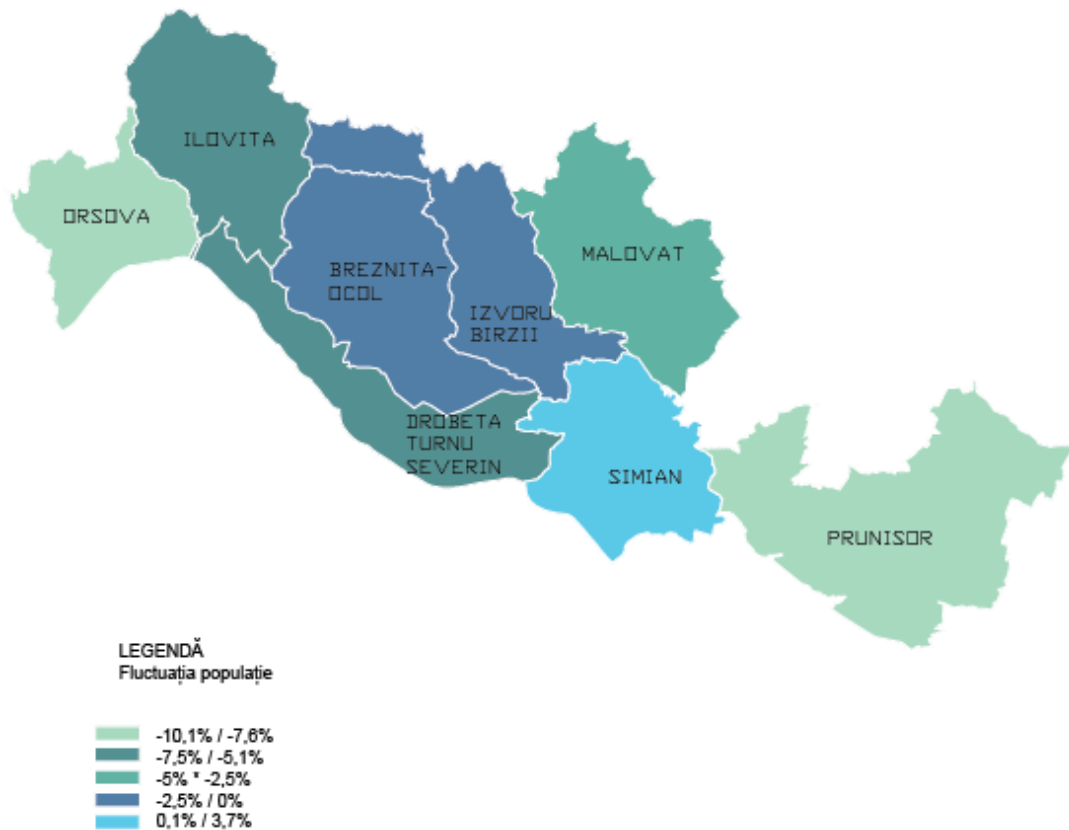


Fig. 2.14. Fluctuația populației în ZUF a municipiului Drobeta Turnu Severin<sup>33</sup>

În ceea ce privește **dinamica populației la nivelul ZUF Drobeta Turnu Severin** putem constata fluctuații în ceea ce privește valorile înregistrate. Majoritatea localităților prezintă un număr relativ constant în comunele Breznița-Ocol, Ilovița, Izvoru Bârzii și Prunișor, o creștere foarte mică în comuna Simian – 3.70%, sau o descreștere ușoară în municipiul Orșova – 9%.

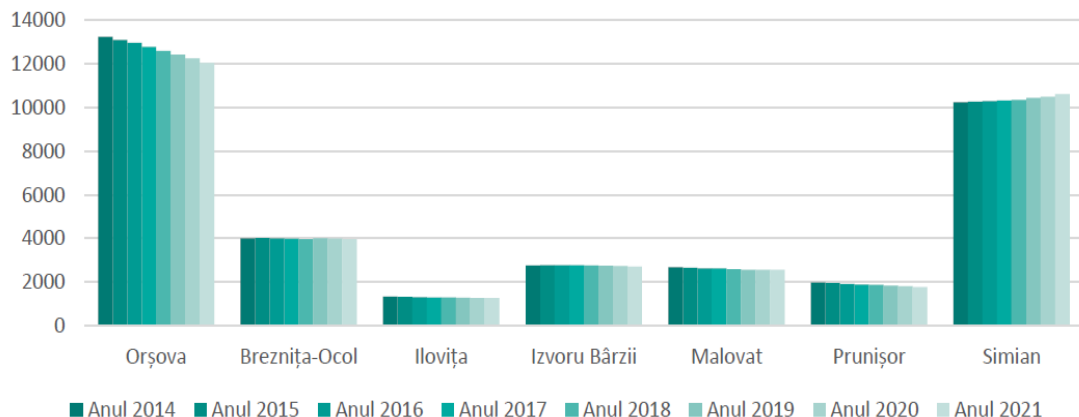


Fig. 2.15. Variația populației după domiciliu în ZUF Drobeta Turnu Severin<sup>34</sup>

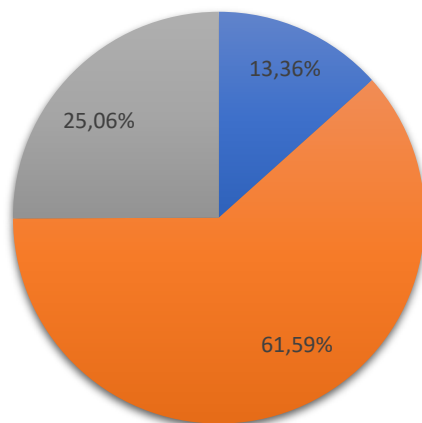
<sup>33</sup> Sursa: Prelucrare date în baza informațiilor furnizate de INSSE

<sup>34</sup> Sursa: Prelucrare date în baza informațiilor furnizate de INSSE



**Strategia Integrată de Dezvoltare Urbană 2021-2027**  
**Municipiul DROBETA TURNU SEVERIN**

În ceea ce privește **organizarea pe grupe de vârstă a județului Mehedinți**, acesta evidențiază ponderi mai ridicate deținute de populația adultă (61,59%), urmată de populația vârstnică (25,06%) și o pondere și mai mică deținută de populația tânără (13,36%).



■ Populația tânără (0-14 ani) ■ Populația adultă (15-59 ani) ■ Populația vârstnică (60 și peste)

Fig. 2.16. Organizarea pe grupe de vârstă a populației județului Mehedinți<sup>35</sup>

În anul 2021, **structura demografică pe grupe de vârstă a municipiului Drobeta Turnu Severin** se prezintă astfel:

Tab. 2.5. Structura demografică pe grupe de vârstă, anul 2021

Vârste și grupe de varstă	Localitate	Număr de persoane	Pondere
0 - 4 ani	Mun. DROBETA TURNU SEVERIN	3.979	12,24%
5 - 9 ani	Mun. DROBETA TURNU SEVERIN	4.143	
10 - 14 ani	Mun. DROBETA TURNU SEVERIN	4.618	
15 - 19 ani	Mun. DROBETA TURNU SEVERIN	4.640	63,92%
20 - 24 ani	Mun. DROBETA TURNU SEVERIN	4.923	
25 - 29 ani	Mun. DROBETA TURNU SEVERIN	5.721	
30 - 34 ani	Mun. DROBETA TURNU SEVERIN	7.809	
35 - 39 ani	Mun. DROBETA TURNU SEVERIN	7.600	
40 - 44 ani	Mun. DROBETA TURNU SEVERIN	9.340	
45- 49 ani	Mun. DROBETA TURNU SEVERIN	9.096	
50 - 54 ani	Mun. DROBETA TURNU SEVERIN	10.466	
55 - 59 ani	Mun. DROBETA TURNU SEVERIN	6.963	23,84%
60 - 64 ani	Mun. DROBETA TURNU SEVERIN	8.205	
65 - 69 ani	Mun. DROBETA TURNU SEVERIN	6.669	
70 - 74 ani	Mun. DROBETA TURNU SEVERIN	4.638	

<sup>35</sup> Sursa: Prelucrare date în baza informațiilor furnizate de INSSE



**Strategia Integrată de Dezvoltare Urbană 2021-2027  
Municipiul DROBETA TURNU SEVERIN**

75 - 79 ani	Mun. DROBETA TURNU SEVERIN	2.316
80 - 84 ani	Mun. DROBETA TURNU SEVERIN	1.710
85 ani și peste	Mun. DROBETA TURNU SEVERIN	1.100

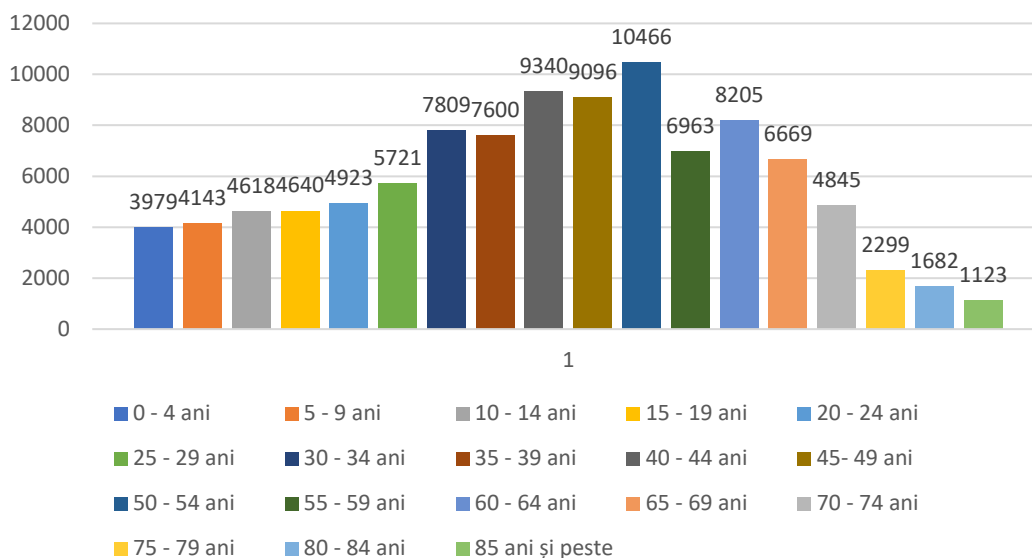


Fig. 2.17. Structura demografică pe grupe de vârstă în Municipiul Drobeta Turnu Severin în anul 2021<sup>36</sup>

Astfel, structura populației pe grupe de vârstă din municipiul Drobeta Turnu Severin relevă o **pondere** mai ridicată a **populației adulte (63,92%)** față de situația la nivel județean (61,59%). În schimb, pentru **populația vârstnică** din municipiu se remarcă o pondere mai mică (**23,84%**) față de nivelul județean (25,06%), la fel în cazul **populației tinere: 12,24%** la nivelul municipiului față de ponderea consemnată la nivel județean (13,36%).

<sup>36</sup> Sursa: Prelucrare date în baza informațiilor furnizate de INSSE, anul 2021



Piramida vârstelor în Mun. Drobeta Tr. Severin

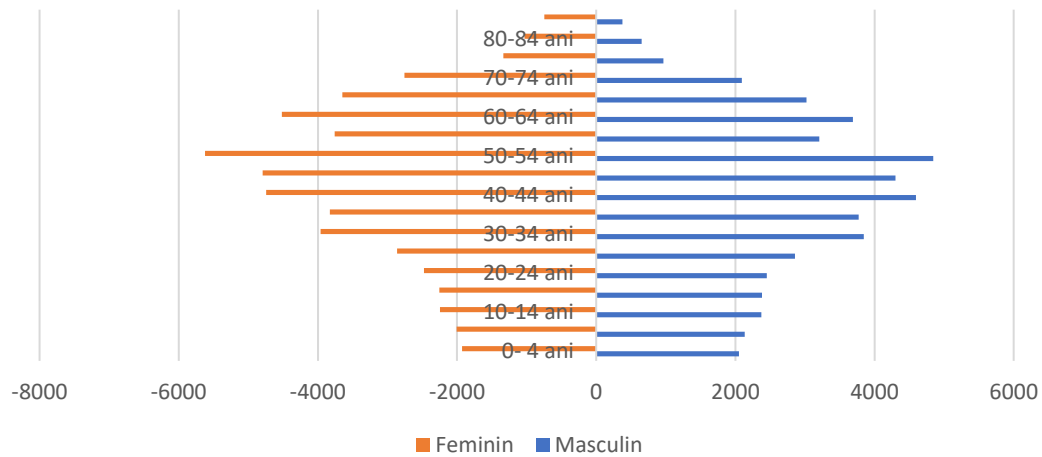


Fig. 2.18. Piramida pe grupe de vârste și sexe în Municipiul Drobeta Turnu Severin, iulie 2020<sup>37</sup>

La nivelul **ZUF Drobeta Turnu Severin**, **structura populației** relevă tendința generală de scădere a populației active și de creștere a numărului vârstnicilor, în timp ce numărul copiilor este relativ constant. O mică pondere a populației se clasează în grupa vârstelor de 65 ani sau mai mult. Aceste lucruri arată o tendința ușoară de creștere continuă și un raport de dependență demografică favorabil. *Rata de înlocuire a forței de muncă* indică un deficit de resurse de muncă înregistrat în anul 2021 la nivelul ZUF, dar și a municipiului Drobeta Turnu Severin, fiind peste 558 respectiv 511, însemnând că la nivelul municipiului Drobeta Turnu Severin, peste 15 ani, 1.000 de persoane care vor iesi din câmpul muncii, vor fi înlocuite cu aproximativ 511 persoane, rezultând un deficit de forță de muncă de 489 persoane. Deficitul de resurse de muncă înregistrat la nivelul municipiului este ușor superior celui rezultat la nivelul ZUF și național.<sup>38</sup>

Tab. 2.6. Indicatori demografici Municipiu și ZUF Drobeta Turnu Severin<sup>39</sup>

Indicatori demografici	UAT Drobeta Turnu Severin	ZUF Drobeta Turnu Severin	România
Proporția persoanelor de 0-14 ani din populație (%)	12,23	12,91	14,56
Proporția persoanelor de 65+ de ani din populație (%)	15,96	17,63	17,17
Gradul de îmbătrânire a populației (‰)	956	976	857

<sup>37</sup> Sursa: Prelucrare date în baza informațiilor furnizate de INSSE, anul 2021

<sup>38</sup> Sursa: Prelucrare date în baza informațiilor furnizate de INSSE, anul 2021

<sup>39</sup> Sursa: Prelucrare date în baza informațiilor furnizate de INSSE, anul 2021



**Strategia Integrată de Dezvoltare Urbană 2021-2027**  
**Municipiul DROBETA TURNU SEVERIN**

<b>Raportul de dependență demografică (%)</b>	39	44	46
<b>Rata de înlocuire a forței de muncă (‰)</b>	511,5	558	640

### 2.5.2. MIȘCAREA NATURALĂ ȘI MIGRATORIE A POPULAȚIEI

Populația umană reprezintă un sistem dinamic supus în permanență schimbărilor ca urmare a influenței mișcării naturale (nașteri și decese) și a mișcării migratorii (imigrări și emigrări).

Se poate afirma că migrația, privită ca mișcare în spațiu a unei populații, reprezintă o componentă principală a acesteia, alături de natalitate și mortalitate. Totuși, importanța mișcării migratorii este mai redusă, dacă avem în vedere procesul reproducerii populației, deoarece, prin intermediul acesteia se realizează numai o deplasare a unor efective de populație dintr-o colectivitate în alta.

#### 2.5.2.1. Mișcarea naturală a populației

Tendința de îmbătrânire a populației din Regiunea Sud-Vest Oltenia este evidentă și din analiza mișcării naturale a populației, constatându-se o scădere continuă a numărului de copii născuți vii în anul 2020, față de anul 2015, atât în mediul urban, cât și în mediul rural.

Tab. 2.7. Mișcarea naturală a populației din mediul urban și rural la nivelul Regiunii Sud-Vest Oltenia

Mișcarea naturală a populației din mediul urban și rural	An	Născuți vii		Spor natural	
		Rata la 1000 locuitori			
		urban	rural	urban	rural
Regiunea Sud-Vest Oltenia	2015	9,16	8,64	- 0,94	- 9,91
	2020	7,43	7,56	- 4,32	- 10,81
Județul Dolj	2015	3,5	2,91	- 0,45	- 3,15
	2020	2,76	2,52	- 1,62	- 3,22
Județul Gorj	2015	1,43	1,42	0,01	- 1,36
	2020	1,12	1,28	- 0,65	- 1,56
Județul Mehedinți	2015	1,08	1,28	- 0,31	- 1,24
	2020	0,86	1,00	- 0,63	- 1,54



**Strategia Integrată de Dezvoltare Urbană 2021-2027**  
**Municipiul DROBETA TURNU SEVERIN**

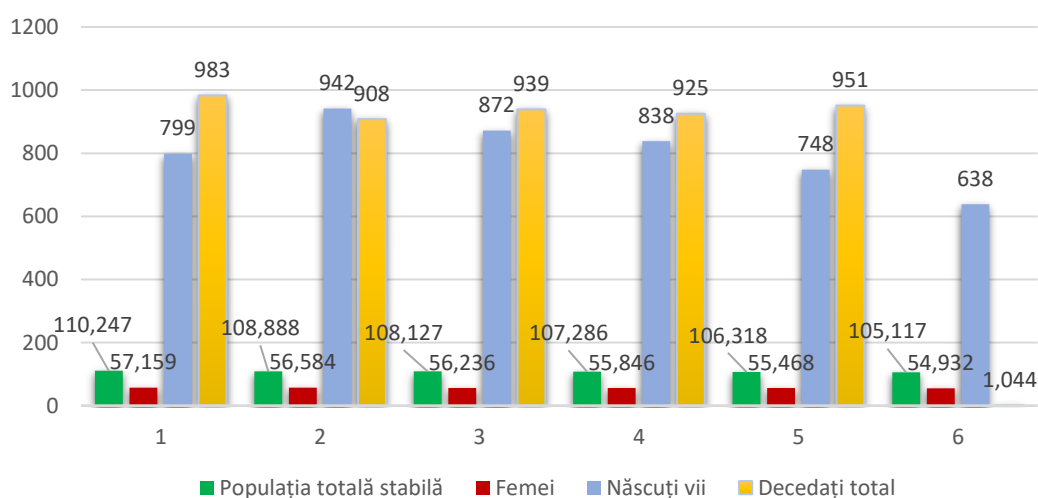
<b>Județul Olt</b>	2015	1,61	1,71	- 0,06	- 2,98
	2020	1,39	1,53	- 0,71	- 3,44
<b>Județul Vâlcea</b>	2015	1,53	1,31	- 0,12	- 1,17
	2020	1,28	1,20	- 0,68	- 1,03

De asemenea, **sporul natural** înregistrează o degradare rapidă în aceeași perioadă, scăzând la nivelul regiunii de la -0,94 la -4,32, în mediul urban, respectiv de la - 9,91 la -10,81 în mediul rural. Scăderea este valabilă pentru toate cele cinci județe ale regiunii, **județul Mehedinți** înregistrând însă o scădere aproximativ de două ori mai mare în mediul urban, de la un spor natural de -0,31 în anul de referință, 2015, la valoarea de -0,63 în anul 2020. De asemenea, sporul natural din mediul rural în anul 2020 s-a dublat comparativ cu anul 2015.

Situația de la nivelul **municipiului Drobeta Turnu Severin** este prezentată în tabelul și graficul de mai jos:

Tab. 2.8. Evoluții demografice la nivelul municipiului Drobeta Turnu Severin, în perioada 2015-2019 <sup>40</sup>

	2015	2016	2017	2018	2019	2020
<b>Populația totală stabilă</b>	<b>110.247</b>	<b>108.888</b>	<b>108.127</b>	<b>107.286</b>	<b>106.318</b>	<b>105.117</b>
<b>Femei</b>	<b>57.159</b>	<b>56.584</b>	<b>56.236</b>	<b>55.846</b>	<b>55.468</b>	<b>54.932</b>
<b>Născuți vii</b>	<b>799</b>	<b>942</b>	<b>872</b>	<b>838</b>	<b>748</b>	<b>638</b>
<b>Decedați total</b>	<b>983</b>	<b>908</b>	<b>939</b>	<b>925</b>	<b>951</b>	<b>1.044</b>



<sup>40</sup> Sursa: Prelucrare date Institutul Național de Statistică





**Strategia Integrată de Dezvoltare Urbană 2021-2027**  
**Municipiul DROBETA TURNU SEVERIN**

Fig. 2.19. Evoluții demografice la nivelul municipiului Drobeta Turnu Severin , în perioada 2015-2020 <sup>41</sup>

Tab. 2.9. Sporul natural în municipiul Drobeta Turnu Severin în perioada 2015-2020 <sup>42</sup>

Indicator demografic	2015	2016	2017	2018	2019	2020
<b>Născuți vii la 1000 loc.</b>	0,79	0,94	0,87	0,83	0,74	0,63
<b>Decedați total la 1000 loc.</b>	0,93	0,90	0,93	0,92	0,95	1,04
<b>Spor natural</b>	- 0,14	0,04	- 0,06	- 0,09	- 0,21	- 0,41

Și la nivelul municipiului se constată aceeași tendință de scădere a numărului de născuți vii în intervalul 2015 – 2020 și o creștere continuă a mortalității, ceea ce implică un **spor natural negativ** începând cu anul 2015, excepție făcând anul 2016, deoarece sporul natural este de ordin pozitiv (0,04).

În municipiul Drobeta Turnu Severin cât și în zona urbană funcțională, rata natalității este inferioară ratei mortalității, astfel încât în ultimii ani s-a înregistrat un spor natural negativ. Cu toate acestea, valorile din municipiu înregistrează valori mai bune decât cele de la nivelul zonei urbane funcționale.

La nivelul ZUF se observă un **spor natural negativ accentuat** față de cel național și municipal:

Tab. 2.10. Spor natural la nivelul ZUF Drobeta Turnu Severin <sup>43</sup>

Indicatori demografici	UAT Drobeta Turnu Severin	ZUF Drobeta Turnu Severin	România
<b>Rata natalității (‰)</b>	6,13	6,78	8,86
<b>Rata mortalității (‰)</b>	10,02	15,44	11,75
<b>Spor natural</b>	-3,89	-8,66	-3,2

Trendul de scădere a populației identificat la nivel național va continua, într-un ritm lent, luând în considerare prognozele *Institutului Național de Statistică*, precum și cele identificate de *Eurostat*. Scăderea natalității, în ultimii ani, are la bază o serie de factori de natură economică și socială, caracteristici îndeosebi perioadei post-revoluționare. Este vorba prioritar de:

<sup>41</sup> Sursa: Prelucrare date Institutul Național de Statistică

<sup>42</sup> Sursa: Prelucrare date Institutul Național de Statistică

<sup>43</sup> Sursa: Prelucrare date Institutul Național de Statistică



- ❖ transformarea semnificativă a structurii ocupaționale a populației, care a impus, mai ales tinerilor, o mobilitate teritorială și profesională deosebită și, în același timp, prelungirea perioadei de instruire, toate acestea în detrimentul rolului de părinte;
- ❖ starea de insecuritate socială;
- ❖ scăderea treptată a mortalității infantile;
- ❖ schimbarea comportamentului demografic al cuplurilor căsătorite.

Ca o concluzie generală, se poate menționa faptul că deși populația orașului scade constant, numărul persoanelor care se deplasează în alte localități pentru a-și schimba domiciliul este unul redus. Această acțiune are drept efect extinderea orașului, expansiunea urbană, deși numărul populației este în scădere.

#### **2.5.2.2. Mișcarea migratorie a populației**

Migrația a existat din cele mai vechi timpuri, înregistrând intensități diferite de la o etapă istorică la alta și dezvoltându-se noi forme. În Uniunea Europeană, libera circulație a lucrătorilor a fost unul dintre drepturile recunoscute cetățenilor de către legislația comunitară. Fenomenul migraționist a înregistrat o continuă creștere și după aderarea țării noastre la Uniunea Europeană.

Migrația în interiorul unui stat se manifestă prin două componente, și anume mișcarea internă ce se desfășoară pe teritoriul acestuia, între regiunile sale, și migrația externă reprezentată de emigrarea locuitorilor statului respectiv către alte state.

**Emigrația** este dificil de surprins pe baza surselor administrative, existând o subevaluare severă a numărului de emigranți, deoarece în legislația națională nu există obligația cetățenilor de a anunța autoritățile în cazul stabilirii reședinței obișnuite în altă țară. Înregistrarea în evidențele Direcției Pașapoarte se face numai în cazul în care cetățeanul român solicită stabilirea domiciliului (reședința permanentă) în alt stat, membru al Uniunii Europene, sau nu. Lipsa disponibilității cifrelor exacte privind emigrația a condus la necesitatea unei noi gândiri statistice, bazate pe metode de estimare, la recomandarea Comisiei Europene, prin care se permite institutelor naționale de statistică utilizarea, în cadrul procedurii statistice, a unor „metode de estimare statistică bine documentate, bazate pe date științifice”.

În ceea ce privește **migrația internă**, se remarcă faptul că Regiunea Sud-Vest Oltenia prezintă o migrație pozitivă la nivelul anului 2020, fiind regiunea aflată pe locul 2 în cadrul României (după Regiunea Nord-Vest) în care s-au stabilit mai multe persoane decât cele care au plecat, în toate celelalte înregistrându-se o migrație negativă. Regiunea Sud-Vest Oltenia a înregistrat un număr de 42.541 de persoane sosite și doar 39.514 de persoane plecate, câștigând astfel 3.027 locuitori în favoarea altor zone ale României.



**Strategia Integrată de Dezvoltare Urbană 2021-2027**  
**Municipiul DROBETA TURNU SEVERIN**

În privința mediilor de rezidență ale persoanelor care își schimbă domiciliul dintr-o regiune în alta, se remarcă faptul că în anul 2019 majoritatea zonelor urbane au pierdut locuitori în favoarea zonelor rurale, soldul în mediul urban fiind de -19.479 de persoane și în mediul rural de 19.479 persoane, în întreaga țară. Dintre acestea, **Regiunea Sud-Vest Oltenia a furnizat un sold negativ atât în mediul urban (- 8.485 persoane) cât și în mediul rural (-1.466 persoane)**. Astfel, per total, cea mai mare scădere de populație a fost înregistrată în județele Olt și Gorj și cea mai mică scădere în județul Dolj.<sup>44</sup>

Evoluția mișcării migratorii (inclusiv migrația internațională) la nivelul Regiunii Sud-Vest Oltenia și al județelor componente este evidențiată în tabelul de mai jos:

Tab. 2.11. Evoluția mișcării migratorii a populației Regiunii Sud-Vest Oltenia și județelor componente, 2015-2020 (nr. persoane)<sup>45</sup>

<b>Stabiliri cu domiciliul (inclusiv migrația internațională)</b>	<b>2015</b>	<b>2016</b>	<b>2017</b>	<b>2018</b>	<b>2019</b>	<b>2020</b>
<b>Regiunea SUD-VEST OLTENIA</b>	33.744	37.979	34.009	33.962	35.484	34.182
<b>Dolj</b>	10.127	11.638	10.190	10.592	11.073	10.973
<b>Gorj</b>	5.731	6.601	6.072	5.899	6.159	5.897
<b>Mehedinți</b>	4.829	5.359	4.729	4.681	4.849	4.505
<b>Olt</b>	6.970	7.572	6.572	6.433	6.773	6.484
<b>Vâlcea</b>	6.087	6.809	6.446	6.357	6.630	6.323
<b>Plecări cu domiciliul (inclusiv migrația internațională)</b>	<b>2015</b>	<b>2016</b>	<b>2017</b>	<b>2018</b>	<b>2019</b>	<b>2020</b>
<b>Regiunea SUD-VEST OLTENIA</b>	38.883	43.495	40.276	41.270	43.347	40.628
<b>Dolj</b>	10.568	12.132	10.718	11.243	11.887	11.737
<b>Gorj</b>	6.919	7.849	7.467	7.706	8.107	7.544
<b>Mehedinți</b>	5.700	6.428	5.841	5.922	6.265	5.441
<b>Olt</b>	8.584	9.219	8.472	8.514	8.838	8.292
<b>Vâlcea</b>	7.112	7.867	7.778	7.885	8.250	7.614
<b>Soldul schimbărilor de domiciliu (inclusiv migrația internațională)</b>	<b>2015</b>	<b>2016</b>	<b>2017</b>	<b>2018</b>	<b>2019</b>	<b>2020</b>
<b>Regiunea SUD-VEST OLTENIA</b>	-6.902	-6.051	-6.844	-7.849	-5.933	-6.446
<b>Dolj</b>	1.276	947	1.421	936	1.003	-0.764
<b>Gorj</b>	-2.665	-2.888	-2.789	-3.099	-2.790	-1.647
<b>Mehedinți</b>	-920	-614	-1.160	-1.190	-721	-0.936
<b>Olt</b>	-3.062	-2.122	-2.883	-3.062	-2.429	-1.808
<b>Vâlcea</b>	-1.531	-1.374	-1.433	-1.434	-996	-1.291

<sup>44</sup> Sursa: Prelucrare date Institutul Național de Statistică

<sup>45</sup> Sursa: Prelucrare date Institutul Național de Statistică



**Strategia Integrată de Dezvoltare Urbană 2021-2027**  
**Municipiul DROBETA TURNU SEVERIN**

Analizând datele prezentate, se constă un sold negativ al schimbărilor de domiciliu, inclusiv migrația externă, atât la nivelul regiunii, cât și al tuturor județelor. În ceea ce privește județul Mehedinți, se constată o valoare continuu crescătoare a numărului persoanelor care au imigrat începând din anul 2018, în raport cu valorile înregistrate în perioada 2011-2015. Soldul migratoriu a înregistrat valori negative în toate cele cinci județe ale regiunii, valori mai mari înregistrându-se în Olt, Gorj și Vâlcea.

Soldul migrator în județul Mehedinți a rămas constant negativ în ultimii 5 ani (-0.936 persoane în 2020), ca urmare a unei tendințe asemănătoare urmată atât de plecările, cât și de sosirile din mediul urban și rural. Ponderea cea mai mare în cadrul emigranților o dețin persoanele cu vârstă cuprinsă între 26-40 ani. Numărul imigranților este redus la nivel de regiune și județ, ponderea cea mai mare fiind tot cea a persoanelor cu vârstă între 26 și 40 de ani.

**La nivelul municipiului Drobeta Turnu Severin soldul schimbărilor de reședință** (diferența algebrică între numărul persoanelor sosite și cele plecate din municipiu) **este negativ**, plecările cu reședința fiind mai mari, existând aceeași tendință de la nivel regional și județean de a părăsi municipiul.

Din datele statistice existente, se constată că anual sunt persoane care părăsesc municipiul Drobeta Turnu Severin, prin schimbarea de domiciliu, cei mai mulți deplasându-se în localitățile apropiate, reprezentând în mare parte actualul proces de trecere de la oraș la sat, ca urmare a pierderii locurilor de muncă. Fenomenul emigrației nu este atât de accentuat în municipiu comparativ cu cel la nivel regional. Cu toate acestea, bilanțul este unul pozitiv și în continuă creștere în perioada analizată (exceptând anul 2020, consecință a **Pandemiei de Covid-19**).

Tab. 2.12. Fenomenul în Municipiul Drobeta Turnu Severin (nr. persoane) <sup>46</sup>

Nr. Crt.	Indicator	2015	2016	2017	2018	2019	2020
1	<b>Stabiliri cu domiciliu în localitate</b>	1.128	986	957	879	891	1.011
2	<b>Plecări cu domiciliul din localitate</b>	<b>1.684</b>	<b>3.220</b>	<b>1.390</b>	<b>1.376</b>	<b>1.632</b>	<b>6.417</b>
3	<b>Sold migrator (rând1-rând2)</b>	-556	-2.234	-433	-497	-741	-5.406
4	<b>Emigranți</b>	<b>61</b>	<b>89</b>	<b>89</b>	<b>97</b>	<b>127</b>	<b>66</b>
5	<b>Imigranți</b>	21	21	25	20	34	15
6	<b>Bilanț (rând4-rând5)</b>	<b>40</b>	<b>68</b>	<b>64</b>	<b>77</b>	<b>93</b>	<b>51</b>

<sup>46</sup> Sursa: Prelucrare date Institutul Național de Statistică



## Strategia Integrată de Dezvoltare Urbană 2021-2027 Municipiul DROBETA TURNU SEVERIN

Deși comparativ cu media pe județ, în municipiul Drobeta Turnu Severin rata plecărilor la 1000 locuitori este mai mică, aceasta a contribuit la scăderea numărului total de locuitori din județul Mehedinți și reprezintă un fenomen constant (cu excepția anului pandemic 2020).

Cauzele migrației forței de muncă sunt, aparent, simplu de identificat: prevalența nevoilor materiale. De asemenea, se poate observa faptul că ponderea majoră a persoanelor care emigrează pentru a munci în străinătate se regăsește în județele defavorizate care sunt puternic afectate de sărăcie și unde lipsesc locurile de muncă. Alarmant este însă faptul că majoritatea celor care părăsesc țara provin din mediul rural și sunt tineri cu vârste sub 35 de ani. Principalele efecte ale migrației externe constau în reducerea forței de muncă locale, scăderea natalității, creșterea ratei divorțialității, agravarea fenomenului de delincvență juvenilă.

În ceea ce privește **prognozele privind evoluțiile demografice în perspectiva anului 2050**, în cea mai recentă lucrare elaborată de INS - "Proiectarea populației României pe regiuni de dezvoltare, la orizontul anului 2050" - sunt prezentate posibilele schimbări în mărimea și structura populației, pe baza unor ipoteze privind viitoarele tendințe ale principalelor fenomene demografice (fertilitatea, mortalitatea și migrația), în contextul economic, social și legislativ național.

Punctul de plecare îl constituie populația la nivelul fiecărei regiuni de dezvoltare și evoluțiile fenomenelor demografice înregistrate. Principalele rezultate ale proiectării populației (în varianta medie - în care este menținută constantă valoarea fenomenelor demografice înregistrate la nivelul județelor componente ca medie a anilor 2004-2007, perioadă considerată mai stabilă din punct de vedere demografic), conduc la următoarele **concluzii**:<sup>47</sup>

- ✓ în profil teritorial populația va fi în scădere în toate regiunile țării;
- ✓ până în anul 2030 este anticipată o diminuare mai accentuată a populației în regiunile Sud-Muntenia (cu peste 425 mii locuitori) și Sud-Vest Oltenia (cu aproape 400 mii locuitori);
- ✓ regiunile Sud-Muntenia și Sud-Vest Oltenia vor înregistra, până în 2050, scăderile naturale cele mai intense (cu o rată între 3,4‰ și 4,2‰), în special din cauza mortalității ridicate, în timp ce regiunile Nord-Est și Sud-Vest Oltenia vor avea cel mai mare sold migratoriu negativ raportat la populație (de peste 1,4‰);
- ✓ reducerea cea mai semnificativă în ceea ce privește populația tânără (0-14 ani), se va înregistra în regiunea Sud-Vest Oltenia (cu 62,4% în 2050) urmată de regiunea Sud-Est (cu 53,7% în 2050);
- ✓ în anul 2050 ponderea cea mai mică a tinerilor se va înregistra în regiunile București-Ilfov(8,1%) și Sud-Vest Oltenia(8,7%);

<sup>47</sup> Sursa: Strategia de Dezvoltare a Județului Mehedinți pentru Perioada 2014-2020



## Strategia Integrată de Dezvoltare Urbană 2021-2027 Municipiul DROBETA TURNU SEVERIN

- ✓ populația adultă din regiunile Sud-Vest Oltenia și Sud-Est va înregistra cele mai mari scăderi (cu peste 41%);
- ✓ în 2050 regiunile Sud-Vest Oltenia și București-Ilfov vor înregistra cea mai mare pondere a populației vârstnice de 80 ani și peste (peste 8,5%) din totalul populației;
- ✓ în anul 2050 regiunea Sud-Vest Oltenia va înregistra cel mai mic număr de copii preșcolari (până în 32 mii copii) urmată de București-Ilfov (36 mii copii);
- ✓ în anul 2050 regiunile Sud-Vest Oltenia și București-Ilfov vor continua să aibă cel mai mic efectiv al populației de 7-14 ani (72 mii persoane și respectiv 85 mii persoane);
- ✓ - în 2050 efectivele de persoane în vârstă de 15-24 ani în regiunile Sud-Vest Oltenia și București-Ilfov, vor avea cele mai mici valori, respectiv în jur de 105-117 mii persoane.

### 2.5.2.3. Densitatea populației

Din perspectiva densității populației, observăm la nivel regional o dinamică negativă în intervalul 2015-2020. Din analiza densității populației pe județe, observăm că există diferențe semnificative la nivel județean, care se păstrează pe tot intervalul de analiză. La o analiză intraregională, cel mai populat județ este județul Dolj, cu o densitate de 87 loc/km<sup>2</sup>, **cel mai puțin populat fiind județul Mehedinți cu 55,9/km<sup>2</sup>**, după cum reiese din datele de mai jos:

Tab. 2.13. Densitatea populației Regiunii Sud-Vest Oltenia <sup>48</sup>

	2015	2016	2017	2018	2019	2020
<b>Regiunea Sud-Vest Oltenia</b>	<b>75,83</b>	<b>75,35</b>	<b>74,83</b>	<b>74,32</b>	<b>73,74</b>	<b>73,11</b>
<b>Dolj</b>	94,79	94,33	93,85	93,41	92,9	92,25
<b>Gorj</b>	65,61	65,2	64,75	64,3	63,72	63,16
<b>Mehedinți</b>	<b>58,44</b>	<b>57,98</b>	<b>57,5</b>	<b>57,03</b>	<b>56,48</b>	<b>55,9</b>
<b>Olt</b>	82,3	81,55	80,68	79,8	78,9	77,98
<b>Vâlcea</b>	70,11	69,77	69,39	69,06	68,68	68,24

Dinamica negativă a populației se traduce la fel și în **analiza densității populației, pentru anul 2020 indicatorul înregistrând 1.921,34 loc/kmp la nivelul Municipiului Drobeta Turnu Severin și 4.996,05 loc./kmp în intravilanul municipiului Drobeta Turnu Severin.**

Principalele aglomerări urbane din județ corespund polilor de dezvoltare economică (26,7% din populația județului este concentrată în municipiul Drobeta Turnu Severin), astfel că

<sup>48</sup> Sursa: Prelucrare date Institutul Național de Statistică



municipiul reușește să se definească ca centru polarizator la nivel județean, dar nu și la nivel regional.

### 2.5.3. STRUCTURA POPULAȚIEI DUPĂ ETNIE

Informațiile cu privire la structura etnografică la nivel de țară și regiune sunt disponibile doar pentru anul de referință 2011, când a fost realizat *Recensământul Populației*. Deși situația este posibil să se fi modificat semnificativ în intervalul 2011 – 2020, la momentul de față nu există nici o altă sursă disponibilă pentru actualizare.

Analiza componenței etnice a populației relevă faptul că **populația regiunii Sud-Vest Oltenia este relativ omogenă**. Astfel, în anul 2011, conform datelor *Recensământului Populației și al Locuințelor 2011*, cea mai mare pondere în structura etnică a regiunii o dețineau românii cu 95%. La nivelul regiunii populația romă a crescut cu 46.415 persoane, de la 16.252 în 2002 la 62.667 în 2012. În toate cele cinci județe ale regiunii s-au înregistrat creșteri semnificative ale populației rome.

Tab. 2.14. Structura populației după etnie în Regiunea Sud-Vest Oltenia

Județe	Populația stabilă TOTAL	Din care, după etnie:					
		Română	Maghiară	Roma	Germană	Ucraineană	Turcă
Dolj	618.335	587.549	218	28.911	92	21	53
Gorj	334.238	326.873	161	6.815	24	24	10
Mehedinți	<b>254.570</b>	<b>241.501</b>	<b>153</b>	<b>10.956</b>	<b>156</b>	<b>13</b>	<b>38</b>
Olt	415.530	405.393	246	9.601	11	5	31
Vâlcea	355.320	348.344	198	6.384	63	13	38

Etnia romă este cea mai răspândită dintre etnii având un procent maxim de 4,68% în județul Dolj. Pentru toate celelalte etnii din regiune procentul este de sub 0.1%.<sup>49</sup>

Pentru **municipiul Drobeta Turnu Severin**, **structura pe naționalități** (la recensământul din 2011, când orașul înregistra 114.009 locuitori) este următoarea: **91,35% români**. Pe lângă români, în municipiul Drobeta Turnu Severin mai există populație de următoarele etnii: **romi (9,60%), sârbi, maghiari, germani, turci greci, chinezi, cehi**, etc.

**Din punct de vedere confesional**, majoritatea locuitorilor sunt **ortodocși (90,79%)**. Pentru **7,77%** din populație, **nu este cunoscută apartenența** confesională.

<sup>49</sup> Sursa: Planul de Dezvoltare Regională 2014-2020 a Regiunii Sud-Vest Oltenia



**Strategia Integrată de Dezvoltare Urbană 2021-2027**  
**Municipiul DROBETA TURNU SEVERIN**





### **3. PROFILUL ECONOMIC AL MUNICIPIULUI DROBETA TURNU SEVERIN**

#### **3.1. PERSPECTIVA DE ANSAMBLU A ECONOMIEI**

Performanța unui stat din punct de vedere economic este dată de nivelul său actual de dezvoltare, de productivitatea afacerilor și, într-o lume a piețelor integrate, de capacitatea sa de a exporta bunurile și serviciile pe care le produce.

**Activitatea economică** este definită ca fiind „*acel proces economic care reflectă faptele, actele, comportamentele și deciziile oamenilor prin care au loc atragerea și utilizarea resurselor pentru a produce bunuri și servicii în scopul satisfacerii intereselor economice*”<sup>50</sup>. O altă definiție a conceptului de activitate economică este dată de reglementările financiar – fiscale conform cărora „activitatea economică este ansamblul faptelor și actelor referitoare la atragerea și utilizarea resurselor economice în vederea producerii, distribuției, circulației și consumului de bunuri sau de servicii, în funcție de nevoi și de interes, în scopul obținerii de profit”<sup>51</sup>. Activitățile economice pot fi definite și ca reprezentând “ansamblul acțiunilor umane prin care se urmărește obținerea de bunuri materiale și servicii de orice fel, necesare satisfacerii trebuințelor de viață normală, în condițiile unor resurse limitate”<sup>52</sup>.

Industria contribuie la crearea de locuri de muncă, inovare și exporturi și este interdependentă cu activitățile de servicii. Multe activități de servicii, cum ar fi transport, informații și comunicații, depind de industria care produce echipamente și tehnologii pe care ulterior le folosim în diferite servicii. Piața internă a mărfurilor este unul dintre cele mai importante priorități ale UE, scopul ei major fiind crearea unui mediu prietenos pentru întreprinderi și consumatori. Crearea unei piețe unice pentru sectorul serviciilor - unul dintre principalele motoare ale economiei UE - se bazează în mare măsură pe oportunitățile disponibile pentru persoanele juridice de a presta servicii pe întreg teritoriul Uniunii, precum și pentru alte întreprinderi și persoane fizice de a accesa astfel de servicii.

Potrivit **Strategiei Naționale pentru Dezvoltare Durabilă a României Orizonturi 2013-2020-2030**, **obiectivul general** prevăzut pe baza indicațiilor Uniunii Europene, se referă la „*Promovarea unor practici de consum și producție sustenabile.*” O abordare realistă a acestei arii presupune evaluarea modelului de producție și consum pe care s-a bazat evoluția economiei Românești în ultima perioadă de timp, în scopul identificării soluțiilor pentru reducerea consumului de resurse materiale pe unitate de valoare adăugată brută (VAB) și decuplării dinamicii produsului intern brut (PIB) de cea a consumului integrat de resurse materiale și energetice, precum și de impactul negativ asupra mediului.

<sup>50</sup> Sursa: Anca Streinu - Dicționar de Economie, Editura Niculescu, București, 2001

<sup>51</sup> Sursa: Codul fiscal român

<sup>52</sup> Sursa: D. Ciucur, I. Gavrilă, C. Popescu - Economie, Editura Economică, București, 1999



**Strategia Integrată de Dezvoltare Urbană 2021-2027**  
**Municipiul DROBETA TURNU SEVERIN**

Estimările preliminare conduc la concluzia că, prin aplicarea unor instrumente adecvate de politică economică, în perioada 2008-2030 productivitatea resurselor materiale și energetice consumate poate crește cu o rata medie anuală de 3-4% prin:

- ✉ *ajustarea macrostructurii economiei - creșterea ponderii serviciilor la 60% în anul 2020 și 70% în anul 2030) precum și a structurilor intrasectoriale (reducerea ponderii subsectoarelor energo și material intensive în industrie);*
- ✉ *reducerea cu minimum 1,2-1,5% pe an a consumurilor specifice de materiale și energie și a pierderilor în industria prelucrătoare, în sectoarele energetic și rezidențial, transporturi și construcții;*
- ✉ *creșterea cu 2-3% pe an a ponderii produselor cu valoare adăugată mare, bazate pe tehnologii medii și înalte, precum și a serviciilor, în structura exportului;*
- ✉ *ameliorarea semnificativă a performanțelor tehnico-economice și a calității produselor și serviciilor în scopul creșterii gradului de valorificare a resurselor consumate;*
- ✉ *îmbunătățirea managementului comercial, a procedurilor de achiziție a materiilor prime (în special a celor energetice), materialelor, componentelor și serviciilor.*

Prin realizarea acestor obiective, care sunt pe deplin fezabile, se estimează că peste 60% din creșterea economică se poate realiza fără consumuri suplimentare de resurse materiale și energetice. Creșterea productivității resurselor consumate va conduce, în același timp, la reducerea ritmului de epuizare a rezervelor la principalele categorii de materii prime și va contribui la reducerea costurilor, ameliorarea competitivității și la asigurarea sustenabilității creșterii economice.

Dacă **obiectivul național Orizont 2020** a presupus „*decuplarea creșterii economice de degradarea mediului prin inversarea raportului dintre consumul de resurse și crearea de valoare adăugată și apropierea de indicii medii de performanță ai UE privind sustenabilitatea consumului și producției.*”

**Obiectivul național Orizont 2030**, are în vedere: „*apropierea de nivelul mediu realizat la acea dată de țările membre UE din punctul de vedere al producției și consumului durabile.*”

În completarea dezideratelor de mai sus vine și **Strategia Națională pentru Dezvoltarea Durabilă a României 2030**, potrivit căreia pe plan economic este nevoie de garantarea unei creșteri economice pe termen lung de care să beneficieze cetățenii României. Deși economia unei țări adeseori se măsoară prin cifre, care nu iau în considerare potențialul cetățeanului, transformarea economiei într-una durabilă și competitivă necesită un nou mod de acțiune care să se centreze pe inovație, optimism și reziliența cetățenilor.

**Regiunea 4, Sud-Vest Oltenia, beneficiază de orașe care pot fi considerate “porți regionale”** având în vedere posibilitatea stabilirii unor legături naționale/internaționale directe prin rețelele de transport existente. Este cazul municipiului Craiova care deține un aeroport și al orașelor porturi la Dunăre **Drobeta Turnu Severin**, Calafat și Corabia.



**Strategia Integrată de Dezvoltare Urbană 2021-2027**  
**Municipiul DROBETA TURNU SEVERIN**

Problemele cu care se confruntă regiunea sunt legate în primul rând de:

- ⇒ *existența unor orașe mici recent înființate fără o infrastructură corespunzătoare;*
- ⇒ *declinul industrial masiv care s-a manifestat în toate județele, cea mai afectată fiind zona minieră a bazinului carbonifer Gorj – Motru;*
- ⇒ **prezența unor zone cu grad redus de accesibilitate (cum este platoul Mehedinți), parte din acestea având dificultăți de relaționare cu centre urbane;**
- ⇒ *declinul unor zone turistice tradiționale (Valea Oltului) și valorificarea insuficientă a potențialului turistic care ar permite forme mult mai variate de exploatare.*

La nivelul teritoriului regional pot fi constatate disparități referitoare atât la volumul și structura resurselor umane cât și la profilul economic și nivelul de dezvoltare a infrastructurii. Vâlcea face parte dintre județele industrializate din nordul Olteniei, alături de județul Gorj, ceea ce explică perioada dificilă de restructurare industrială (industria extractivă). În prezent structura populației ocupate din județele nordice reflectă o orientare a economiei spre servicii și o ocupare mai redusă în agricultură comparativ cu județele sudice axate preponderent pe agricultură (între 44% și 50% din totalul populației ocupate pe județele respective).

Zonele mari de restructurare industrială sunt arii mai extinse care cuprind centre economice cu probleme în dezvoltarea sectorului industrial (conform H.G. nr. 399/2001). Pentru a fi sprijinite în depășirea problemelor cu care se confruntă, zonele cu industrii în declin au fost incluse printre zonele prioritare stabilite la nivel național, care cuprind arii cu probleme complexe, zone de mare sărăcie sau cu probleme de degradare a terenurilor.

Pentru descrierea principalilor indicatori macroeconomici din Regiunea Sud-Vest Oltenia au fost analizați următorii indicatori: **produsul intern brut regional, produsul intern brut regional pe cap de locuitor, valoarea adăugată brută pe sectoare, contribuția investițiilor străine directe, dinamica importurilor și exporturilor și productivitatea muncii.**

Indicatorul tradițional pentru compararea regiunilor din punct de vedere al nivelului de dezvoltare la nivelul Uniunii Europene este **produsul intern brut (PIB)**, care reprezintă potrivit Studiului de caz "Alocarea către statele membre a finanțării aferente politicii de coeziune pentru perioada 2021-2027": „o măsură standard a bogăției unei țări, exprimată prin valoarea monetară a tuturor bunurilor și serviciilor produse într-o anumită perioadă de timp în cadrul economiei”.

Regiunea Sud-Vest Oltenia înregistra, la finele anului 2011, un *Produs intern brut (PIB)* total de 44.840,6 milioane lei la prețuri curente. Pe baza informațiilor furnizate de *Institutul Național de Statistică* pentru anii 2011-2016 și de *Comisia Națională de Prognoză* pentru anii 2017 și 2018, se remarcă creșteri constante și semnificative ale PIB-ului regional.

Astfel, în anul 2017, regiunea Sud-Vest Oltenia înregistra o creștere cu 11,1% față de PIB aferent anului 2016 și în 2018, o creștere a PIB de 5,9% față de anul 2017, deși în creștere valorică, rata prognozată a PIB regional pentru anii 2019, 2020, 2021, 2022, raportată la anii precedenți,



**Strategia Integrată de Dezvoltare Urbană 2021-2027**  
**Municipiul DROBETA TURNU SEVERIN**

este descrescătoare. Comisia Națională de Prognoză prevede o creștere a PIB regional cu 5,9% în 2020 față de 2019 și creșteri cu 5,4% în anii 2021 și 2022 față de anul precedent.

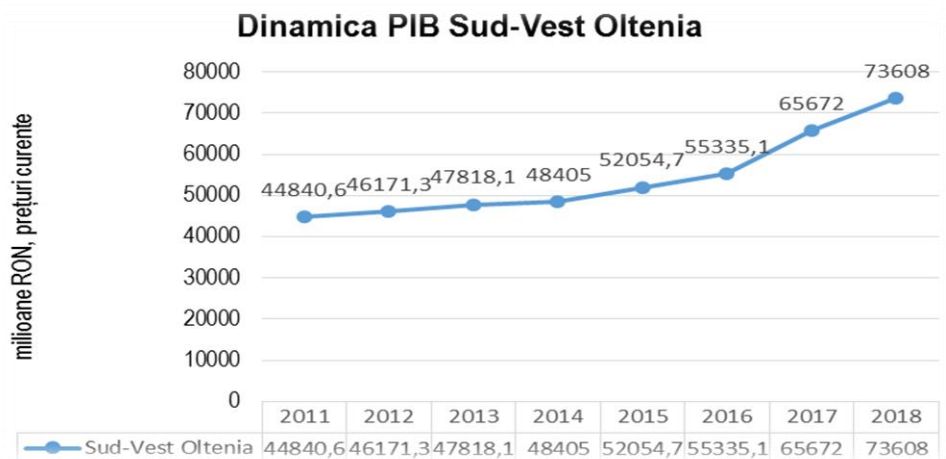


Fig. 3.1. Dinamica PIB din regiunea Sud-Vest Oltenia - milioane LEI, prețuri curente<sup>53</sup>

Analizând **dinamica PIB pe regiuni** de dezvoltare observăm că, în termeni valorici, Regiunea Sud- Vest Oltenia a ocupat în fiecare din anii supuși analizei ultimul loc între regiunile de dezvoltare ale României. Regiunile București-Ilfov și Sud Muntenia au ocupat în aceeași perioadă locurile 1, respectiv 2, restul regiunilor înregistrând valori apropiate.

Tab. 3.1. PIB pe regiuni de dezvoltare -milioane LEI, prețuri curente-

	2011	2012	2013	2014	2015	2016	2017	2018
<b>Nord-Est</b>	56.473,2	61.199,7	65.081,5	67.211,2	71.454,4	77.167,7	86.953	96.283
<b>Sud-Est</b>	61.727	64.410,4	71.624,5	75.293,7	76.189,7	79.909,8	91.213	10.1961
<b>Sud-Muntenia</b>	73.103,1	70.654,7	77.338,1	86.873,8	86.633,2	93.684,9	104.259	116.555
<b>Sud-Vest Oltenia</b>	<b>41.979,2</b>	<b>46.222,6</b>	<b>47.998,9</b>	<b>48.785,4</b>	<b>52.215,1</b>	<b>55.299,5</b>	<b>63.927,9</b>	<b>73.299,6</b>
<b>Vest</b>	55.229,8	57.328,9	60.185,1	61.387,9	67.429,5	74.224,5	81.317	88.576
<b>Nord-Vest</b>	61.134,9	67.371,1	71.333,4	76.649,7	8.1651,9	90.116,7	99.272	10.9995
<b>Centru</b>	62.113,8	67.472,3	70.198,7	73.313,9	78.804,8	86.592,9	96.279	107.324
<b>București - Ilfov</b>	147.087,4	158.651,8	171.365	178.982,7	197.799,4	207.571,6	233.071	254.625
<b>România</b>	558.889,9	591.799,1	634.967,8	669.703,9	711.929,9	763.652,5	857.895,7	951.728,5

<sup>53</sup> Sursa: INS, Comisia Națională de Prognoză (2017-2018)



**Strategia Integrată de Dezvoltare Urbană 2021-2027  
Municipiul DROBETA TURNU SEVERIN**

PIB total prognozată al regiunii Sud-Vest Oltenia reprezintă 7,64% din valoarea PIB național în 2017, respectiv 7,75% în 2018. Datele Eurostat, arată însă că PIB regional reprezintă în 2017, 7,26% din PIB național. Comisia Națională de Prognoză prevede pentru anii 2019-2022 valori ale PIB regional care vor menține contribuția regiunii la PIB național total, între 7,76% în anul 2019 și 7,84% în anul 2022.<sup>54</sup>

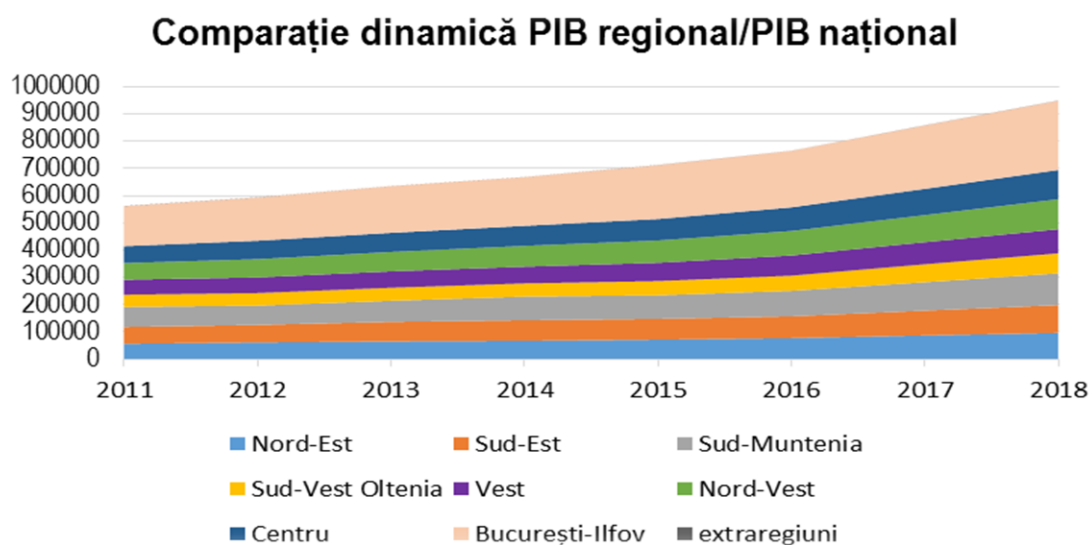


Fig. 3.2. Comparație dinamică PIB regional/PIB național<sup>55</sup>

Analizând dinamica **PIB la nivelul județelor regiunii Sud-Vest Oltenia**, în perioada 2011-2018, observăm că pe întreaga perioadă analizată, județele și-au păstrat locul în ierarhia privind contribuția pe care au adus-o la formarea PIB regional.

Tab. 3.2. PIB pe județe în regiunea Sud Vest Oltenia, calculat conform CAEN Rev.2 - milioane lei, prețuri curente<sup>56</sup>

	2011	2012	2013	2014	2015	2016	2017	2018
<b>Dolj</b>	14.358	14.846,8	15.622,1	16.700,7	17.296,3	18.079,2	20.789,5	<b>23.735,9</b>
<b>Gorj</b>	8.448,6	10.508,1	10.869,4	10.099,7	11.358,7	12.174,5	13.687,7	<b>15.510,3</b>
<b>Mehedinți</b>	<b>4.329,5</b>	<b>4.617,5</b>	<b>4.649,5</b>	<b>4.799,9</b>	<b>5.130</b>	<b>5.580,3</b>	<b>6.953,6</b>	<b>8.004,9</b>
<b>Olt</b>	6.983,5	7.777,6	8.079,3	8.496,3	8.670	9.273	10.937,4	<b>12.403,2</b>

<sup>54</sup> Sursa: Planul de Dezvoltare Regională 2021-2027 al Regiunii Sud-Vest Oltenia

<sup>55</sup> Sursa: Planul de Dezvoltare Regională 2021-2027 al Regiunii Sud-Vest Oltenia - Elaborat pe baza datelor INS, anii 2017-2018 estimări CNP pe baza datelor statistice la nivel național

<sup>56</sup> Sursa: Prelucrare date Institutul Național de Statistică



**Strategia Integrată de Dezvoltare Urbană 2021-2027  
Municipiul DROBETA TURNU SEVERIN**

<b>Vâlcea</b>	<b>7.848,1</b>	<b>8.472,6</b>	<b>8.778,6</b>	<b>8.688,8</b>	<b>9760,1</b>	<b>10.192,5</b>	<b>11.559,7</b>	<b>13.645,3</b>
---------------	----------------	----------------	----------------	----------------	---------------	-----------------	-----------------	-----------------

Astfel, primul loc a fost ocupat de județul Dolj, urmat în ordine de județele Gorj, Vâlcea, Olt și **Mehedinți**. Estimările Comisiei Naționale de Prognoză pentru anii 2019-2022, în ceea ce privește contribuția județelor la PIB regional, mențin același trend.

**Regiunea Sud-Vest Oltenia**

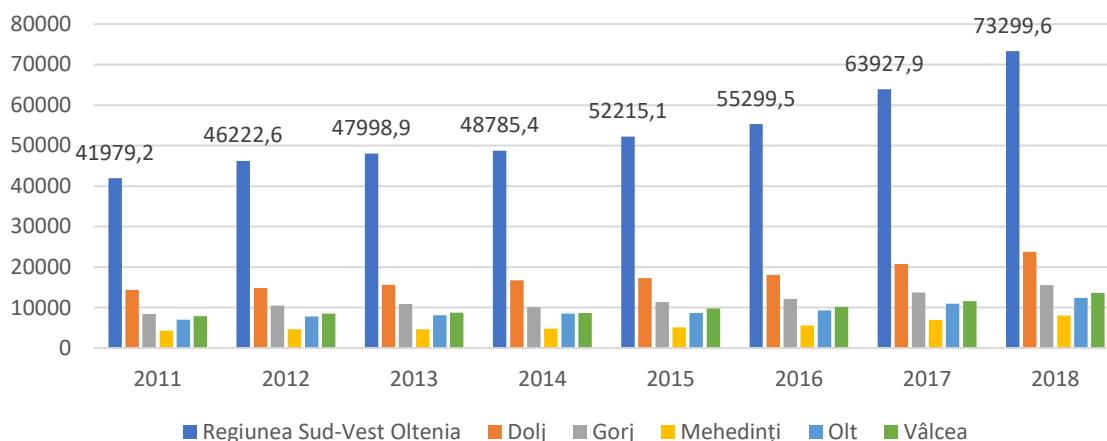


Fig. 3.3. Evoluția ponderii PIB județe în PIB regional <sup>57</sup>

Estimările pentru anul 2018, **PIB-ul regiunii Sud-Vest Oltenia**: 35,62% din PIB Dolj, aproape 20% din PIB Gorj, 18,79% PIB Vâlcea și 15,99% PIB Olt. **Contribuția județului Mehedinți** era de sub 10%, adică **9,70%**.

Comisia Națională de Prognoză a previzionat valori ale PIB în județele regiunii de natură să păstreze o pondere relativ liniară a contribuției acestora în PIB regional și pentru perioada 2019-2022.

Tab. 3.3. PIB previzionat pe județe în regiunea Sud Vest Oltenia, 2019-2022 <sup>58</sup>

- milioane lei, prețuri curente –

	2019	% din PIB regional	2020	% din PIB regional	2021	% din PIB regional	2022	% din PIB regional
<b>Dolj</b>	28.287	35,62	30.499	35,60	32.730	35,56	35.146	35,52
<b>Gorj</b>	15.828	19,93	17.110	19,97	18.395	19,98	19.785	20,00
<b>Mehedinți</b>	<b>7.730</b>	<b>9,73</b>	<b>8.380</b>	<b>9,78</b>	<b>9.032</b>	<b>9,81</b>	<b>9.738</b>	<b>9,84</b>
<b>Olt</b>	12.645	15,92	13.580	15,85	14.576	15,84	15.654	15,82

<sup>57</sup> Sursa: Prelucrare date Institutul Național de Statistică

<sup>58</sup> Sursa: Planul de Dezvoltare Regională 2021-2027 al Regiunii Sud-Vest Oltenia - anii 2019-2022 estimari Comisia Națională de Prognoză



**Strategia Integrată de Dezvoltare Urbană 2021-2027**  
**Municipiul DROBETA TURNU SEVERIN**

<b>Vâlcea</b>	14.921	18,79	16.102	18,80	17.312	18,81	18.626	18,82
<b>Sud-Vest Oltenia</b>	79.411		85.671		92.045		98.948	

În ceea ce privește **PIB-ul pe cap de locuitor**, Regiunea Sud-Vest Oltenia, înregistra în 2017, un PIB pe cap de locuitor de 6900 euro (locul 6 între regiuni, doar înaintea regiunii Nord-Est, care înregistra 5900 euro).

În ceea ce privește **media PIB pe cap de locuitor (standardul puterii de cumpărare)** în regiunea Sud-Vest Oltenia, raportat la media națională, se constata aceeași tendință de adâncire a disparităților, în special în anul 2017, când media regională este cu 18 puncte procentuale sub media națională, mai rău decât în anul 2011 (-17).

Disparitățile în cadrul regiunii Sud-vest Oltenia în ceea ce privește PIB-ul pe cap de locuitor, reliefează, în continuare, 3 nivele de dezvoltare în cadrul regiunii, sunt semnificative și au avut în general, un trend ascendent, stăgând oarecum ca diferență minim-maxim în ultimii doi ani de analiză (2015-2016) și diminuându-se în 2014.

Ultimul clasat, **județul Mehedinți, a înregistrat diferențe semnificative față de valorile maxime regionale** în perioada analizată, 2011-2016, astfel: **37,14% în 2011, 58,54% în 2012, 48,72% în 2014, 55% în 2015 și 53,49% în 2016**. În județul Mehedinți, PIB-ul PPS pe cap de locuitor, în 2013, a fost de 1,8 ori mai mic decât în județul Gorj.

Exprimată în euro, în perioada 2011-2017, cea mai mare valoare a PIB pe cap de locuitor în județele din regiunea Sud-Vest Oltenia, s-a înregistrat în județul Gorj, acest lucru menținându-se pe toată perioada, urmat fiind de județele Dolj, Vâlcea, Olt și Mehedinți. Astfel, prognoza la sfârșitul anului 2017, arată că **PIB pe cap de locuitor în județul Mehedinți a înregistrat cea mai mică valoare**, fiind cu 65,86% mai mic decât în județul Gorj.

**Valoarea Adăugată Brută (VAB)** reprezintă valoarea creată de factorii de producție. Este soldul contului de producție și măsoară excedentul valorii bunurilor sau a serviciilor produse peste valoarea bunurilor și serviciilor consumate pentru producție, oferind o radiografie corectă a structurii economiei pe ramuri de activitate comparativ cu PIB-ul, deoarece impozitele, taxele sau subvențiile pot modifica importanța ramurilor.

Regiunea Sud-Vest Oltenia a înregistrat rate reale de creștere VAB negative (excepție 2012 și 2016, 0,2% respectiv 0,3%). Cea mai mare scădere s-a înregistrat în regiune în anul 2014 (-4,3%). Singura regiune cu rata constant negativă, pe întreaga perioadă 2011-2016 este Nord-Est.

*Tab. 3.4. Rata reală de creștere a valorii adăugate brute regionale (VAB) la prețurile de bază pe regiuni*<sup>59</sup>

<sup>59</sup> Sursa: Eurostat, , -nama\_10r\_2gvagr, Pentru anul 2017 date indisponibile



**Strategia Integrată de Dezvoltare Urbană 2021-2027  
Municipiul DROBETA TURNU SEVERIN**

-modificare procentuală față de anul precedent-

	2011	2012	2013	2014	2015	2016	2017
România	1,5	2,2	4,1	3,5	3,5	4,9	:
Nord-Vest	-2,2	5,1	4	7	2,8	7,7	:
Centru	-1,1	4,1	2	1,9	1,9	5,2	:
Nord-Est	-8,4	-1,9	-0,1	-2,5	-2,7	-0,4	:
Sud-Est	3,5	-2,2	10,5	3,9	3,1	2,7	:
Sud - Muntenia	-0,9	-9,7	3,8	7,5	-1,1	0,8	:
București - Ilfov	10,7	7,9	5,7	5,1	8,5	8,2	:
Sud-Vest Oltenia	-6,6	0,2	-2,7	-4,3	-0,3	0,3	:
Vest	3,7	8	5,6	3,4	7,7	9	:

**Rata reală de creștere a VABR**

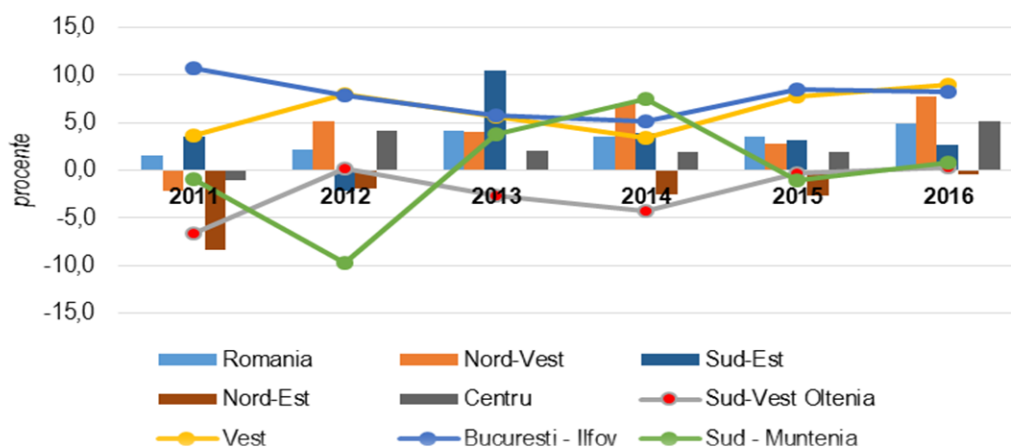


Fig. 3.4. Rata reală de creștere a valorii adăugate brute regionale (VAB) 2011-2016 pe regiuni România<sup>60</sup>

Ponderea VAB Sud-Vest Oltenia în VAB național era în 2017 de 7,26% , în scădere față de anul 2011.<sup>61</sup>

<sup>60</sup> Sursa: Planul de Dezvoltare Regională 2021-2027 al Regiunii Sud-Vest Oltenia - Elaborat pe baza date Eurostat, , -nama\_10r\_2gvagr

<sup>61</sup> Sursa: Planul de Dezvoltare Regională 2021-2027 al Regiunii Sud-Vest Oltenia



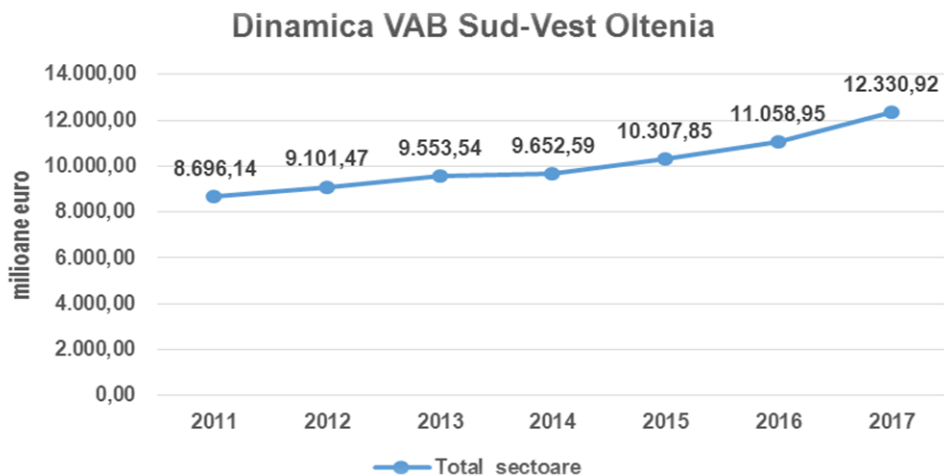


Fig. 3.5. Dinamica (VAB) Sud-Vest Oltenia 2011-2017, total sectoare <sup>62</sup>

Analizând **VAB regional (VABR)**, observăm o creștere continuă a acesteia în perioada 2011-2017, de la 8.696,14 milioane euro la 12.330,92 milioane euro, astfel încât, în 2017 VABR înregistra o creștere a valorii în euro cu 41,79% față de valoarea din 2011.

În ceea ce privește **investițiile străine directe** în Regiunea SV Oltenia, **ISD/locuitor are valori reduse, sub 50% din cele înregistrate în medie pe țară.**

Din punct de vedere teritorial, soldul investițiilor străine directe este concentrat în Regiunea București- Ilfov (în proporție de 59,3%), urmat de Regiunea Centru cu 9,0%, Regiunea Vest cu 8,1%, Regiunea Sud-Muntenia cu 7,2%, Regiunea Nord-Vest cu 5,9%. **Regiunea Sud-Vest Oltenia se situează pe penultimul loc, cu numai 3,2% pondere în soldul ISD pe țară.** <sup>63</sup>

<sup>62</sup> Sursa: Planul de Dezvoltare Regională 2021-2027 al Regiunii Sud-Vest Oltenia - Elaborat pe baza date Eurostat, , -nama\_10\_a10, nama\_10r\_3gva

<sup>63</sup> Sursa: Planul de Dezvoltare Regională 2021-2027 al Regiunii Sud-Vest Oltenia - Prelucrarea datelor preluate din Rapoartele anuale ale Băncii Naționale a României privind Investițiile străine directe



**Strategia Integrată de Dezvoltare Urbană 2021-2027**  
**Municipiul DROBETA TURNU SEVERIN**

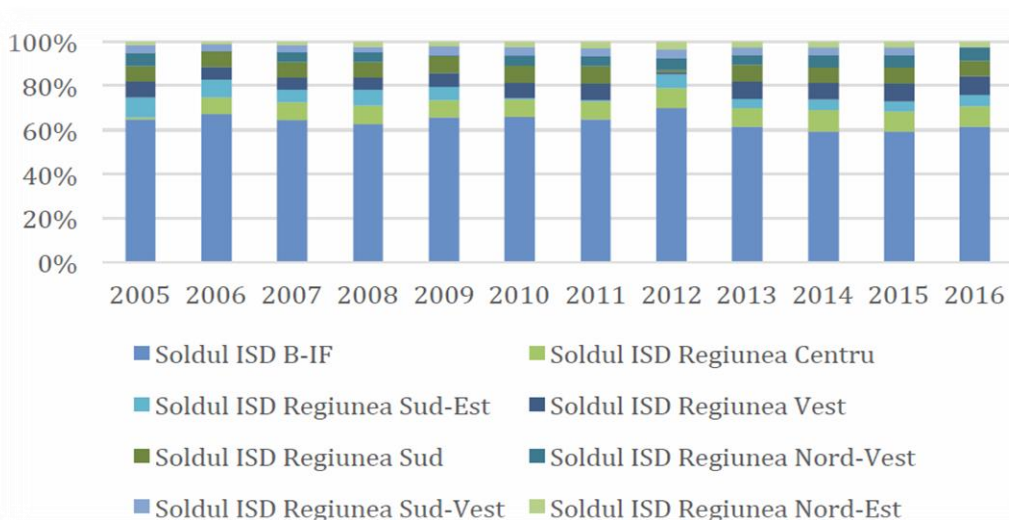


Fig. 3.6. Repartizarea pe regiuni de dezvoltare a soldului anual al ISD în perioada 2005 – 2016 <sup>64</sup>

Evoluția investițiilor străine directe per locuitor atât la nivel național, cât și la nivelul Regiunii Sud-Vest Oltenia, are tendință de creștere pe ansamblul perioadei, indicatorul analizat ajungând în 2017 să fie mai mare de peste 4 ori comparativ cu nivelul înregistrat în 2005. În analiză au fost luate în calcul întreprinderile ISD având cel puțin 20 de salariați, precum și întreprinderile considerate atipice, respectiv cele având sub 20 de salariați, dar cu cifra de afaceri sau capitalul social de peste 30 milioane lei sau care au atras credite pe termen lung de la investitorii străini direcți sau de la companii nerezidente din grupul acestora în valoare de peste 15 milioane lei.

Astfel, la finalul anului 2017 **soldul ISD în întreprinderile din Regiunea SV Oltenia** cu cel puțin 20 de salariați și în întreprinderile atipice era următorul: 50,9% în județul Dolj, 41,2% în județul Olt, 7,7% în județul Vâlcea, **județele Mehedinți și Gorj având o participare nesemnificativă în ponderea ISD regională** (0,21, respectiv 0,17%).

O altă evoluție semnificativă în ultimii ani este **continuarea tendinței de polarizare economică la nivel regional. Majoritatea activităților economice și îndeosebi cele cu o valoare adăugată brută ridicată este concentrată în orașele mari și în jurul acestora, în timp ce multe localități urbane mici (îndeosebi foste localități miniere sau orașe monoindustriale) și numeroase localități rurale au o situație economică precară și în curs de deteriorare rapidă.**

Analiza **după numărul și ponderea societăților cu participare străină la capital** în perioada 1991- 2016, în județele Regiunii SV Oltenia, relevă **supremația județului Dolj**, cu 1,24% pondere

<sup>64</sup> Sursa: Planul de Dezvoltare Regională 2021-2027 al Regiunii Sud-Vest Oltenia - Rapoartele anuale ale Băncii Naționale a României privind ISD în perioada 2005-2016



**Strategia Integrată de Dezvoltare Urbană 2021-2027**  
**Municipiul DROBETA TURNU SEVERIN**

națională și 44% pondere regională, **urmat de județul Mehedinți (0,48% la nivel național și 17,1% la nivel regional)**, apoi de Vâlcea (0,43% la nivel național și 15,2% regional), Olt (0,37% la nivel național și 13,2% la nivel regional) și Gorj, care ocupă ultimul loc (0,29% la nivel național și 10,3% la nivel regional).

Un rol deosebit de important în conturarea contextului național îi revine productivității muncii. La nivelul regiunii Sud-Vest Oltenia **productivitatea muncii**, calculată ca raport între valoarea adăugată brută și populația ocupată, în perioada 2010-2016 pentru care există date statistice, evidențiază o creștere în toate sectoarele de activitate, cu excepția activităților economice - *Informații și comunicații* (-0,79% în anul 2016), *Tranzacții imobiliare* (-9,21% în anul 2016).

De maximă importanță pentru modificările structurale care se vor produce în viitor în forța de muncă este **tendința de reducere a decalajelor de productivitate între sectoare și ramuri economice**.

Analiza productivității muncii pe județe ale regiunii, ca raport între VAB pe județe și populația ocupată, arată că în anul 2016 se înregistrează o tendință de creștere pentru toate județele. Cu excepția județului Gorj, care a înregistrat o scădere în anul 2014, pe întreaga perioadă analizată, în județe s-a observat un trend pozitiv.

Tab. 3.5. Productivitatea muncii pe activități economice județ Mehedinți<sup>65</sup>

Activități economice	2010	2011	2012	2013	2014	2015	2016
<b>(01) Agricultură, silvicultură și pescuit</b>	94,75	119,70	82,32	92,87	91,02	104,38	143,81
<b>(02) Industrie; producția și furnizarea de energie, apă caldă; gestionarea deșeurilor</b>	528,32	593,91	528,07	556,93	456,49	461,18	491,85
<b>(03) Construcții</b>	737,41	666,13	630	541,74	567,05	610,58	580,31
<b>(04) Comerț; transport; hoteluri și restaurante</b>	346,18	314,31	411,35	394,31	460,43	574,91	650
<b>(05) Informații și comunicații</b>	746,67	733,33	1.090	1.040	1.173,33	1.950	1.820
<b>(06) Intermedieri financiare și asigurări</b>	768,57	207,50	980	1.298,57	978,57	1.110	1.566,67
<b>(07) Tranzacții imobiliare</b>	23.150	22.410	15.523,33	7.908,33	17.466,67	14.412,50	14.535
<b>(08) Activități profesionale, științifice și tehnice; servicii administrative</b>	564.35	520.34	501.52	648.97	629.26	640.69	827.08
<b>(09) Administrație publică și apărare; asigurări sociale; învățământ; sănătate și asistență socială</b>	588.38	585.35	691.65	726.88	836.02	717.41	852.44

<sup>65</sup> Sursa: Planul de Dezvoltare Regională 2021-2027 al Regiunii Sud-Vest Oltenia - Prelucrarea datelor preluate din INS, 2019



**Strategia Integrată de Dezvoltare Urbană 2021-2027**  
**Municipiul DROBETA TURNU SEVERIN**

<b>(10) Activități de spectacole, culturale și recreative; alte servicii</b>	583	844.44	814	692.50	688.00	859.33	900
--	-----	--------	-----	--------	--------	--------	-----

Din analiza indicatorilor referitori la **activitatea întreprinderilor din regiune**<sup>66</sup>, în Regiunea SV Oltenia au fost înregistrate **39.192 unități economice active** în 2017, în creștere de-a lungul perioadei analizate. Unitățile active din regiune reprezintă numai 7% din totalul înregistrat la nivel de țară, astfel că regiunea ocupă ultimul loc în clasamentul național la acest indicator.

La nivel de județ, se remarcă județul Dolj cu cele mai multe unități (37,7% din totalul unităților economice active din regiune) și Mehedinți cu cele mai puține (8,68%).

Analiza numărului de **întreprinderi active pe ramuri economice**, în perioada 2005-2017, arată că **ponderea cea mai mare se regăsește în sectorul Comerț cu ridicata și cu amănuntul; repararea autovehiculelor și motocicletelor**, ajungând în anul 2017 la **8,44% din total întreprinderi la nivel național** pe această ramură economică. Al doilea sector reprezentativ la nivel de regiune este **Industria prelucrătoare – 7,18%** și **Construcții – 5,97%**.

La nivelul județelor regiunii, cele mai multe întreprinderi active se regăsesc în județul Dolj, urmat de Vâlcea, Olt, Gorj și Mehedinți.

Din punct de vedere al numărului de **întreprinderi pe clase de mărime**, în Regiunea SV Oltenia predomină microîntreprinderile cu 0-9 salariați, deținând o pondere de 7,12% din total microîntreprinderi la nivel național.

Analiza pe județe a numărului de întreprinderi active pe clase de mărimi, relevă faptul că, în anul 2018, în județul Dolj sunt cele mai multe întreprinderi indiferent de clasa de mărime, comparativ cu restul județelor. În toate cele 5 județe, **microîntreprinderile** (0-9 persoane) **au ponderea cea mai mare** și au o tendință de creștere, în special în județele Gorj și Mehedinți. **Numărul de întreprinderi mari** pe județe, în anul 2017, **este redus în Mehedinți** (6 întreprinderi), în Gorj (18 întreprinderi), în timp ce în județul Dolj sunt cele mai multe întreprinderi active (34 întreprinderi).

**La momentul elaborării Strategiei Integrate de Dezvoltare Urbană a Municipiului Drobeta Turnu Severin 2021-2027 și a zonei sale funcționale** și regiunea Sud-Vest Oltenia se confrunta cu **criza sanitară și economică generată de virusul SARS-CoV-2**, măsurile de răspuns la pandemie afectând sever consumul individual, producția, investițiile, comerțul intracomunitar și fluxurile de capital. Numeroase domenii de activitate au fost oprite/diminuate, fiind afectate în special industria prelucrătoare, comerțul cu amănuntul, transporturile, serviciile hoteliere, de restaurant și catering.

<sup>66</sup> Sursa: Planul de Dezvoltare Regională 2021-2027 al Regiunii Sud-Vest Oltenia



**Strategia Integrată de Dezvoltare Urbană 2021-2027**  
**Municipiul DROBETA TURNU SEVERIN**

Totodată, o bună parte din populație, datorită măsurilor de șomaj tehnic sau a disponibilizărilor operate se confruntă cu o reducere severă a veniturilor. Combinat cu anticipațiile negative ale populației și firmelor privind intrarea economiei într-o perioadă marcată de recesiune și șomaj a rezultat o contracție importantă a consumului, componentă care în ultimii ani a fost principalul motor al creșterii economice în regiune.

În recentul plan de redresare economică <sup>67</sup>, *Comisia Europeană* estimează că o serie de domenii precum turismul, industriile culturale și creative, economia socială vor suferi cele mai mari pierderi în anul 2020. Șomajul va crește, afectând în special tinerii, persoanele cu calificări reduse, sezonierii și persoanele care locuiesc în gospodării aflate la limita sărăciei – grupuri care în regiune dețin ponderi semnificative.

Analiza realizată în cadrul *Raportului de Țară 2020* ilustrează că unul dintre punctele vulnerabile ale economiei românești derivă dintr-un ritm al transformărilor mai lent decât cel necesar pentru ca România să depășească statutul de țară mai puțin dezvoltată, având o structură a economiei în care predomină IMM-uri concentrate în domenii cu valoare adăugată mică și specializate în activități cu utilizare intensivă de forță de muncă. La acest moment se estimează că economia națională se va contracta puternic în perioada următoare în urma impactului pandemiei COVID-19, acest lucru afectând puternic competitivitatea regională.<sup>68</sup>

În ceea ce privește **dinamica importurilor (CIF) și exporturilor (FOB)**, la nivelul regiunii Sud-Vest Oltenia, datele statistice disponibile începând cu anul 2011, arată o dinamică a importurilor fluctuantă, însă în creștere, în luna iunie 2018 atingându-se valoarea cea mai mare (303.582 mii EURO), cu 32,34% mai mult decât luna iunie 2017.

Pe județe ale regiunii, județele Olt și Dolj au cele mai mari valori ale importurilor, în perioada analizată, având același trend ca la nivel regional. Județul Gorj are cele mai mici valori ale importurilor, deși dinamica este de majorare a valorilor.

<sup>67</sup> Sursa: European Commission - *Europe's moment: Repair and Prepare for the Next Generation*

<sup>68</sup> Sursa: Programul Operațional Regional Sud-Muntenia - draft februarie 2021



**Strategia Integrată de Dezvoltare Urbană 2021-2027**  
**Municipiul DROBETA TURNU SEVERIN**

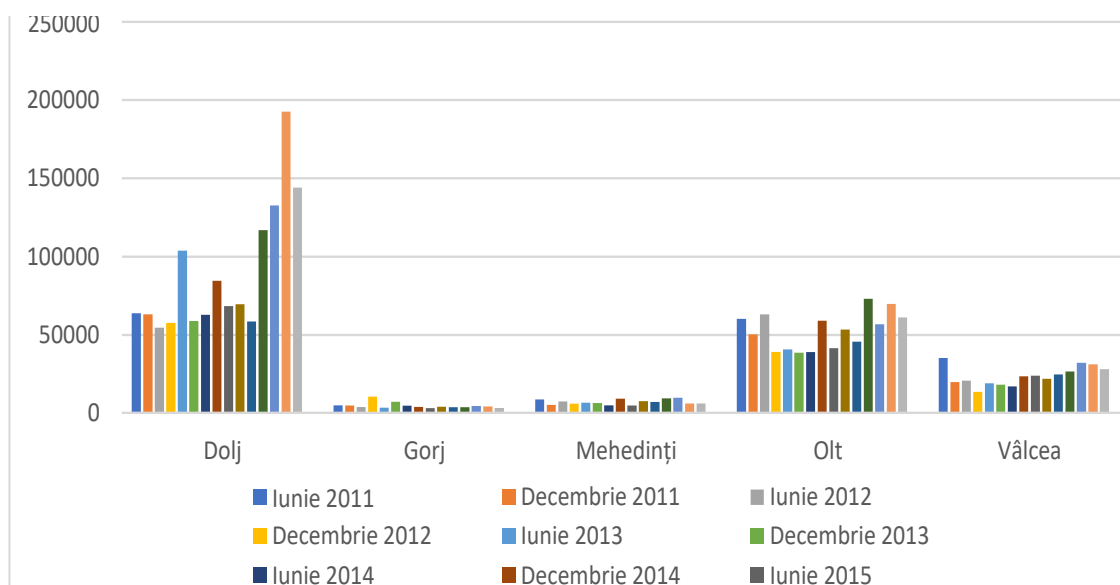


Fig. 3.7. Dinamica importurilor (CIF) pe județe, 2011-2018<sup>69</sup>

Dinamica exporturilor la nivelul regiunii în perioada 2011-2018 arată o scădere în luna decembrie a fiecărui an, în timp ce în luna iunie valorile cresc.

Pe județe ale regiunii, dinamica exporturilor s-a majorat în toate județele regiunii, în iunie 2018, comparativ cu 2017: Dolj (+81,32%), Gorj (+18,57%), **Mehedinți (+32,73%)**, Olt (+14,99%), Vâlcea (+6,82%). **Contribuția** cea mai mare în exporturile pe regiune o are județul Dolj (53,30% in iunie 2018), iar cea mai mică o are județul Gorj (1,70%).

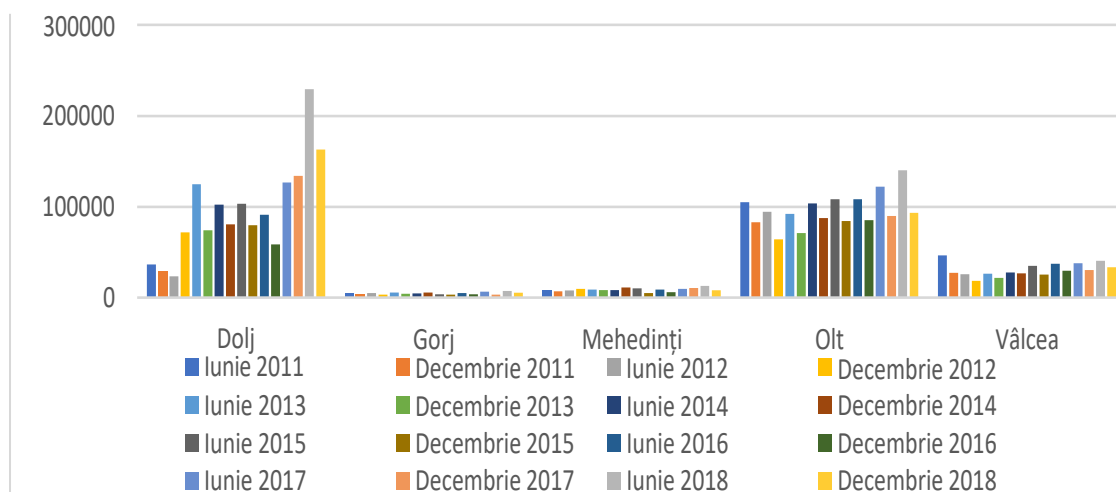


Fig. 3.8. Dinamica exporturilor (FOB) pe județe, 2011-2018<sup>70</sup>

<sup>69</sup> Sursa: Prelucrare date INS, baza de date Tempo-online, 2019

<sup>70</sup> Sursa: Prelucrare date INS, baza de date Tempo-online, 2019



## **Strategia Integrată de Dezvoltare Urbană 2021-2027 Municipiul DROBETA TURNU SEVERIN**

O evoluție semnificativă în ultimii ani este continuarea tendinței de polarizare economică la nivel regional. Majoritatea activităților economice și îndeosebi cele cu o valoare adăugată brută ridicată este concentrată în orașele mari și în jurul acestora, în timp ce multe localități urbane mici (îndeosebi foste localități miniere sau orașe monoindustriale) și numeroase localități rurale au o situație economică precară și în curs de deteriorare rapidă. Un proces economic recent îl reprezintă apariția clusterelor economice.

**Economia județului Mehedinți se concentrează în principal în Municipiul Drobeta Turnu Severin** având în vedere că proporția PIB a municipiului raportată la județ variază între 79-81%. Se poate spune astfel că starea economiei din Municipiul Drobeta Turnu Severin reflectă în mod direct situația economică de la nivel județean.

Principalele semne de dezvoltare industrială ale orașului Drobeta Turnu Severin sunt legate de înființarea *portului Turnu Severin* în anul 1852 de către compania austriacă de transport naval D.D.S.G., care a funcționat la început doar ca șantier de reparații navale. Orașul a devenit ulterior un important nod rutier și feroviar, aici formându-se convoaiele care circulau pe Dunăre în amonte și în aval.

Până la naționalizarea afacerilor locale datorate instalării la putere a Partidului Comunist, **economia locală în Drobeta Turnu Severin era destul de diversificată** fiind **reprezentată de mai multe industrii: metalurgică, alimentară, textilă și ceramică**.

Până în 1989, în Drobeta Turnu Severin funcționau mai multe fabrici dintre care reprezentative la nivel național erau: *Întreprinderea de vagoane Drobeta Turnu-Severin Mehedinți, Șantierul Naval Drobeta-Turnu Severin Mehedinți, Întreprinderea de confecții "Porțile de Fier" Drobeta Turnu Severin Mehedinți, Întreprinderea de anvelope Drobeta-Turnu Severin*. Existau întreprinderi reprezentative și în domeniul alimentară, al textilelor și al micii industrii.

În 2009, **cele două hidrocentrale de la Porțile de Fier** au produs 43% din întreaga producție *Hidroelectrică* și circa **14% din energia electrică a întregii țări, făcând din Drobeta un important centru energetic**.

După 1990, marile unități economice ale Severinului, odinioară unități etalon pentru industria României, și-au închis porțile fie din cauza unui management defectuos, fie pentru că nu au reușit să se adapteze economiei de piață. Și criza din ultimii ani și-a spus cuvântul, multe societăți comerciale fiind nevoite să-și restrângă activitatea. Sectorul industrial a suferit un puternic regres economic, orașul aflându-se în prezent în situația în care însăși *Regia Autonomă pentru Activități Nucleare RA - Sucursala Drobeta Turnu Severin* și-a redus substanțial activitatea.

Câțiva investitori, prea puțini însă, s-au orientat totuși spre Severin dar strict spre acele unități cu prestigiu, care aveau nevoie doar de infuzie de capital și acces la piața internațională.



Este cazul fostei întreprinderi de vagoane din Drobeta Turnu Severin – S.C. Meva S.A., cu peste 100 de ani de tradiție în industria românească, care a fost cumpărată de un investitor german. De asemenea, fosta fabrică de anvelope gigant *Rotras* din Turnu Severin, actualmente *Euro Tyres Manufacturing*, a fost cumpărată de un investitor american, înregistrând în 2019 un număr de 400 angajați, în continuă scădere față de nivelul anului 2011 (610 angajați).<sup>71</sup>

Nici din punct de vedere al salarizării angajaților, nu este prezentă o situație foarte bună, salariul mediu net în județul Mehedinți fiind cu circa 500 lei mai mic decât media națională în perioada 2019-2020, conform datelor *INS*. Cele mai mari salarii sunt acordate în domeniul producerii și furnizării de energie, reprezentate în principal de *Hidrocentralele de la Porțile de Fier I și II* și *Regia Autonomă pentru Activități Nucleare RA - Sucursala Drobeta Turnu Severin*. Principalul angajator al municipiului - *Regia Autonomă Pentru Activități Nucleare RA - Sucursala Drobeta Turnu Severin* - instituție care și-a diminuat semnificativ activitatea în ultimii ani, a intrat în insolvență în anul 2016. O altă firmă cu un număr mare de salariați, S.C. *Alpha Construct Sistem S.A.*, a întâmpinat mari dificultăți din acest punct de vedere.

Datorită închiderii unui număr mare de unități economice, s-a produs un număr mare de disponibilizări, locurile de muncă disponibile în oraș fiind foarte puține. Se observă, de asemenea, că un număr foarte mare de angajați se află în sistemul public, în instituții precum *Spitalul Județean de Urgență Drobeta Turnu Severin* sau *Primăria Municipiului Drobeta Turnu Severin*.

### **3.2. MEDIUL ANTREPRENORIAL**

Uniunea Europeană promovează spiritul antreprenorial ca factor cheie al creșterii competitivității economice, ceea ce se poate obține doar dezvoltând o cultură antreprenorială la scară europeană încurajând conturarea unei mentalități corespunzătoare și a unor competențe adecvate în domeniul antreprenorial. Educația antreprenorială este deosebit de importantă în cadrul oricărui sistem de învățământ. Acest lucru este confirmat și de studiile realizate de către Comisia Europeană, care evidențiază faptul că persoanele care au participat în cadrul unor programe de educație antreprenorială și-au manifestat intențiile și aptitudinile antreprenoriale într-o măsură mai mare decât cei care nu au participat, și-au găsit mai repede un loc de muncă după finalizarea studiilor, s-au remarcat la locurile de muncă prin inițiativă și inovativitate și au demarat mai multe companii comparativ cu cei care nu au beneficiat de astfel de programe.

Integrarea în Uniunea Europeană și statutul de “țară membră cu drepturi depline” a deschis granițele și piețele locale pentru firmele străine cele mai competitive. Firmele românești pot alege furnizorii de materii prime și materiale mai ieftini și/sau mai buni, au un acces sporit la tehnologii noi, pot să își desfășoare produsele și să își ofere serviciile pe întreaga piață a Uniunii

<sup>71</sup> Sursa: <https://www.listafirme.ro/>





**Strategia Integrată de Dezvoltare Urbană 2021-2027**  
**Municipiul DROBETA TURNU SEVERIN**

Europene, să coopereze cu diferite firme de pe întregul teritoriu unional pentru cercetare, dezvoltare și inovare. Una din oportunitățile oferite de statutul de țară membră a Uniunii Europene este accesul la fondurile structurale.

Sectorul întreprinderilor mici și mijlocii este important în orice economie națională, datorită faptului că acestea se pot adapta mult mai repede la modificările pieței comparativ cu marile companii. Pentru a spijini sectorul întreprinderilor mici și mijlocii, economia națională trebuie să promoveze spiritul antreprenorial, iar pe baza acestuia să îmbunătățească competitivitatea economiei românești atât pe plan intern cât și internațional. Trebuie acordată o atenție deosebită domeniilor serviciilor și industriei, deoarece au un potențial de creștere sustenabil pe termen lung.

**Activitatea economică la nivelul Regiunii Sud-Vest Oltenia este concentrată în principal în orașele reședință de județ.** Sumarizând indicatorii economici, disponibili la nivelul anului 2018, pe baza ultimelor bilanțuri contabile depuse, în județul Dolj sunt concentrați un procent de 2,62% din totalul agenților economici din România, în Gorj - 1,13% din totalul agenților economici din România, în Mehedinți - **0,93% din totalul agenților economici din România**, în județul Olt - 1,29% din totalul agenților economici din România, în județul Vâlcea - 1,32% din totalul agenților economici din România.

Tab. 3.6. Situația privind agenții economici în județul Mehedinți, anul 2018

Județ	Număr agenți economici	Cifra de afaceri	Număr angajați	Profit
Mehedinți	19.238	2,9 Miliarde lei (652,7 milioaneeuro)	15.659	318,4 milioanelei (72,4 milioaneeuro)
	0,93% din totalul agenților economici din România	0,19% din cifra de afaceri a României	0,40% din totalul de angajați din România	0,28% din profitul net realizat în România
	12,74 % din totalul agenților economici din regiunea SV Oltenia	4,10% din total la nivelul regiunii	6,60 % din total la nivelul regiunii	

La nivelul județelor regiunii, **cele mai multe întreprinderi active** se regăsesc în județul Dolj, urmat de Vâlcea, Olt, Gorj și **Mehedinți**. Analiza numărului de întreprinderi active pe ramuri economice, în perioada 2005-2017, arată că **ponderea cea mai mare** se regăsește în sectorul **Comerț cu ridicata și cu amănuntul; repararea autovehiculelor și motocicletelor**, ajungând în anul 2017 la **8,44%** din total întreprinderi la nivel național pe această ramură economică. **Al**



doilea sector reprezentativ la nivel de regiune este **Industria prelucrătoare – 7,18%** și urmat de sectorul **Construcții – 5,97%**.<sup>72</sup>

În județul Mehedinți, ponderea cea mai mare - 34% - este deținută de sectorul **Comerț cu ridicata și cu amănuntul; repararea autovehiculelor și motocicletelor**, urmat de **Transport și depozitare** (17%), **Industria prelucrătoare** (8%), **Activități profesionale, științifice și tehnice** (8%), **Construcții** (7%), după cum se poate observa în figura de mai jos:

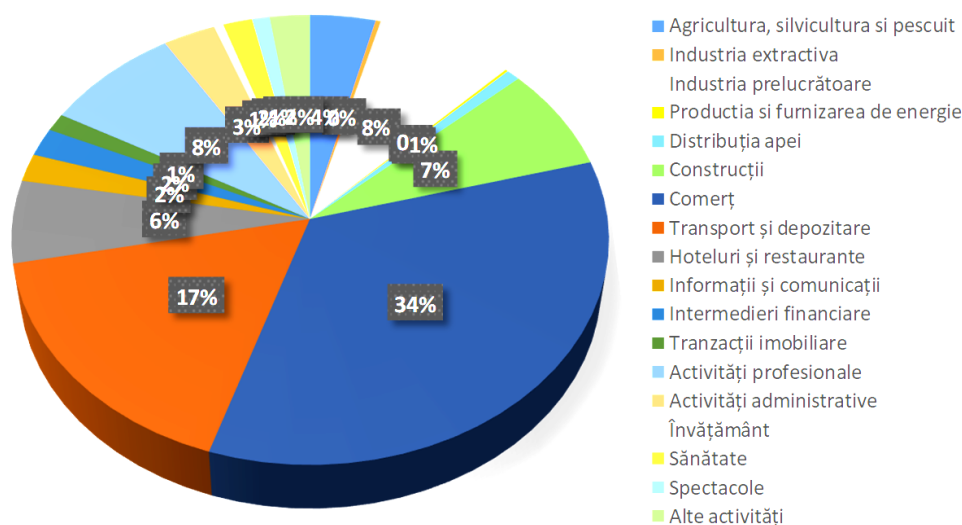


Fig. 3.9. Ponderea întreprinderilor active pe activități economice în județul Mehedinți, 2017<sup>73</sup>

Dacă ne referim la **numărul de întreprinderi active pe clase de mărime**, în regiunea Sud-Vest Oltenia predomină microîntreprinderile cu 0-9 salariați, deținând o pondere de 7,12% din total microîntreprinderi la nivel național.

Analiza pe județe a numărului de întreprinderi active pe clase de mărimi, relevă faptul că în anul 2018, **în toate cele 5 județe microîntreprinderile (0-9 persoane) au ponderea cea mai mare**. Evoluția numărului de întreprinderi active pe clase de mărimi ne arată că microîntreprinderile au o tendință de creștere în toate cele 5 județe, pentru întreprinderile mijlocii în majoritatea județelor s-au înregistrat scăderi, în timp ce numărul de întreprinderi mari pe județe este redus în Mehedinți (6 întreprinderi), în Gorj (18 întreprinderi), cele mai multe (34 întreprinderi) fiind înregistrate în județul Dolj.

<sup>72</sup> Sursa: Planul de Dezvoltare Regională al Regiunii Sud-Vest Oltenia 2021-2027

<sup>73</sup> Sursa: Planul de Dezvoltare Regională al Regiunii Sud-Vest Oltenia 2021-2027



**Strategia Integrată de Dezvoltare Urbană 2021-2027**  
**Municipiul DROBETA TURNU SEVERIN**

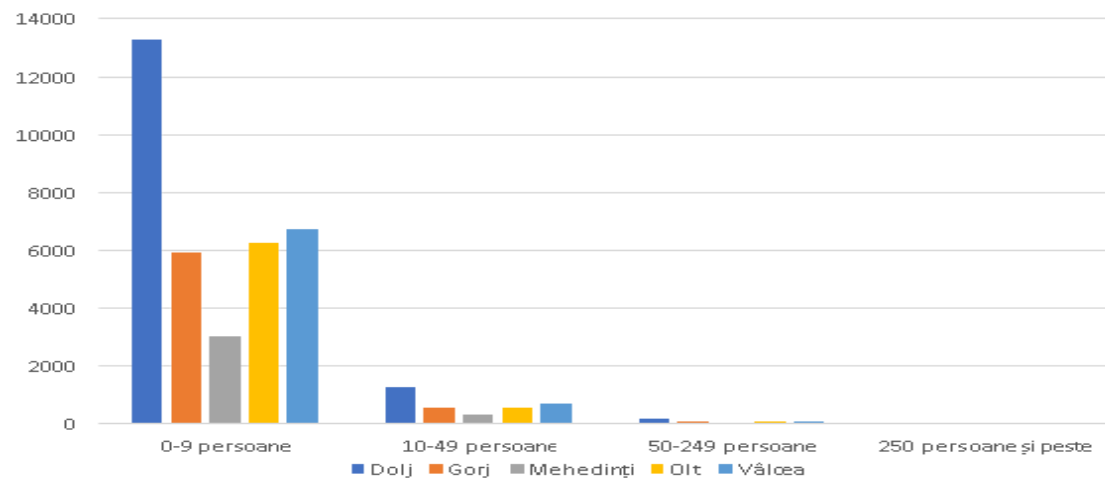


Fig. 3.10. Numărul de întreprinderi pe județe, pe clase de mărime, 2019

**În județul Mehedinți activitatea economică este concentrată în orașul Drobeta Turnu Severin.** Municipiul Drobeta Turnu Severin reprezintă un oraș important în economia națională și totodată între orașele riverane Dunării **cu un profil economic complex industrial, agricol, silvicultura-piscicultura, turistic, comercial - predominant industrial.**

De asemenea, municipiul se remarcă prin importante capacități de producție în **domeniul construcțiilor navale, de vagoane, de prelucrare a lemnului, de fabricare a produselor anorganice, de fabricare a mobilierului din lemn, a celulozei și a hârtiei, a confecțiilor textile, industriei alimentare și de producere a energiei electrice.**<sup>74</sup>

Se menționează **unități industriale și agrozootehnice** precum *platforma CET Halînga - Romag* și unități zootehnice în comunele Izvoru Bârzii, Malovăț, Șimian, Breznița Ocol, cu influențe în evoluția urbană a municipiului.

Activitățile economice au fost supuse unui ansamblu de măsuri de reformare, de restructurare și privatizare cu consecințe în structura și profilul producției, a productivității muncii, a restructurării forței de muncă.

**Drobeta Turnu Severin deține cel mai mare număr de firme la nivelul județului, precum și numărul cel mai mare de salariați.** În ceea ce privește profilul economic al municipiului, **comerțul cu ridicata și cu amănuntul** reprezintă domeniul principal în ierarhia sectoarelor economice, în funcție de importanța pe care o deține în veniturile brute ale economiei severinene. Jumătate din agenții economici locali au ca domenii principale de activitate *„activități comerciale”*. **Industria prelucrătoare** deține aproximativ 17 % din cifra de afaceri realizată la nivel județean. **Construcțiile** dețin circa 14% din economia județeană. Evoluția acestui domeniu, în ultimii ani, a raportat creșteri importante, cu toate că „fenomenul” construcțiilor nu a avut

<sup>74</sup> Sursa: Strategia Integrată de Dezvoltare Urbană a Municipiului Drobeta Turnu Severin 2014-2020



**Strategia Integrată de Dezvoltare Urbană 2021-2027**  
**Municipiul DROBETA TURNU SEVERIN**

amplora regăsită în alte orașe din țară. Aflat într-o interdependență evidentă, sectorul imobiliar nu a fost nici el extraordinar de dezvoltat, abia reușind să treacă peste pragul de 2% din cifra de afaceri a municipiului.

De asemenea, **la nivelul municipiului Drobeta Turnu Severin putem identifica o concentrare majoritară a cifrei de afaceri totale raportate la nivelul întregului județ, incluzând, de asemenea, cel mai mare număr de angajați din total județ.** Efectul de polarizare, împreună cu fenomenul de suburbanizare, creează disparități între localități, în ideea în care localitățile din imediata apropiere a orașelor au un număr de firme active economic mai mare decât localitățile mai îndepărtate de oraș.

Schimbările structurale previzibile în economia județului vor muta accentul pe dezvoltarea serviciilor, construcțiilor și a unor ramuri din industria prelucrătoare.

**Cele mai importante companii din județul Mehedinți – majoritatea cu sediul în municipiul Drobeta Turnu Severin - în funcție de cifra de afaceri și de numărul de angajați, sunt următoarele:**<sup>75</sup>

Tab. 3.7. Top 10 firme, după cifra de afaceri

<b>TOP 10 PROFESIONIȘTI, CIFRA DE AFACERI, an financiar 2019</b>		
<b>DENUMIRE</b>	<b>CODJ</b>	<b>CFISCAL</b>
<b>COMBINATUL DE CELULOZĂ ȘI HÂRTIE S.A.</b>	J25/895/1994	5976842
<b>ALPHA CONSTRUCT SISTEM S.A.</b>	J25/221/2019	14854372
<b>SEVERNAV S.A.</b>	J25/3/1990	1606030
<b>ROUTE CENTER CONSTRUCT S.R.L.</b>	J25/403/2011	29170569
<b>CONVALARIA S.R.L.</b>	J25/61/1995	7015688
<b>MACCHI ROMÂNIA S.R.L.</b>	J25/191/2004	16325432
<b>NUTRISOL AGRO S.R.L.</b>	J25/151/2012	30112472
<b>B.C.A VIO SERVICE S.R.L.</b>	J25/345/2009	26119987
<b>FLORA SERCOM S.A.</b>	J25/894/1994	6667616
<b>ECCOFARM NOU S.R.L.</b>	J25/289/2009	25987366

<b>TOP 10 PROFESIONIȘTI, DUPĂ NUMĂR DE SALARIAȚI, an financiar 2019</b>		
<b>DENUMIRE</b>	<b>CODJ</b>	<b>CFISCAL</b>
<b>VIGILENT SECURITY S.R.L.</b>	J25/102/1998	10294736
<b>SEVERNAV S.A.</b>	J25/3/1990	1606030

<sup>75</sup> Sursa: <https://www.topfirme.com/judet/mehedinti/localitate/drobeta-turnu%20severin/>



**Strategia Integrată de Dezvoltare Urbană 2021-2027**  
**Municipiul DROBETA TURNU SEVERIN**

<b>ALPHA CONSTRUCT SISTEM S.A.</b>	J25/221/2019	14854372
<b>COMBINATUL DE CELULOZĂ ȘI HÂRTIE S.A.</b>	J25/895/1994	5976842
<b>ROUTE CENTER CONSTRUCT SRL</b>	J25/403/2011	29170569
<b>CILDRO PLYWOOD S.R.L.</b>	J25/524/2003	15966498
<b>RBS EXIM S.R.L.</b>	J25/275/2004	16464660
<b>B.C.A VIO SERVICE SRL</b>	J25/345/2009	26119987
<b>LBL SILVER SRL</b>	J25/256/2010	27349658
<b>MACCHI ROMÂNIA SRL</b>	J25/191/2004	16325432

**Combinatul de Celuloză și Hârtie**, situat în municipiul Drobeta Turnu Severin, este în prezent **singurul producător de hârtie industrială semichimică din România** și se numără printre puținii din Europa. Fondată în anul 1972, compania, a cărei denumire inițială a fost **CELROM S.A.**, are o capacitate de producție anuală de 40.000 tone de hârtie.

**S.C. Severnav S.A.** este denumirea actuală a **Șantierului Naval Turnu Severin**, înființat în 1852 de către firma austriacă de navigație pe Dunăre **Erste Privilegirte Österreichische Donau Dampfschiffahrts Gesellschaft**. În 1990 compania s-a înființat ca societate pe acțiuni. De-a lungul anilor, șantierul a construit nave militare, nave de pescuit, tancuri petroliere sau de produse chimice, nave de transport gaze, dar și nave tip pasager atât fluviale, cât și maritime.

Ca principalele unități care activează în industria județului Mehedinți mai trebuie să amintim și de:

**Hidrocentrala Porțile de Fier I** - cea mai mare hidrocentrală de pe Dunăre cu o putere instalată de 2.160 MW din care jumătate revine României și jumătate Serbiei. Navigația pe Dunăre este asigurată de sistemul de ecluze situat pe ambele maluri având o capacitate totală de trafic de 52,4 milioane tone pe an pe câte un sens.

**Hidrocentrala Porțile de Fier II** – este a doua mare hidrocentrală de pe fluviul Dunărea, cu o putere instalată de 500 MW din care jumătate revine României, amplasată la 60 km în aval de orașul Drobeta-Turnu Severin. **S.H.E.N. Porțile de Fier II**, amplasat la cca. 80 km în aval de Porțile de Fier I, asigură valorificarea potențialului hidroenergetic al Dunării pe sectorul româno-iugoslav, contribuind și la îmbunătățirea funcționării hidrocentralei Porțile de Fier I prin stabilizarea nivelului din aval al acesteia.

### **INIȚIATIVE ANTREPRENORIALE**

Structurile de sprijinire a afacerilor (**parcuri industriale, parcuri logistice, parcuri de afaceri, tehnologice, incubatoare de afaceri, cluster**) contribuie la dezvoltarea economică a localităților, prin oferirea condițiilor adecvate pentru localizarea întreprinderilor, în special a IMM-urilor productive și a serviciilor de sprijinire a acestora. Structuri moderne, ele permit regiunilor să beneficieze de avantaje competitive prin utilizarea resurselor lor specifice,



**Strategia Integrată de Dezvoltare Urbană 2021-2027  
Municipiul DROBETA TURNU SEVERIN**

neutilizate sau sub-utilizate, contribuind astfel la convergența regiunilor din punct de vedere economic și social.

În regiunea Sud-Vest Oltenia, sunt acreditate **3 entități de inovare și transfer tehnologic**: două în județul Dolj și una în județul Vâlcea (**CTI INCESA - Centru de transfer tehnologic; ITA- ICSI Rm.Vâlcea Incubator Tehnologic și de Afaceri și IPA S.A - CIFATI Craiova, Incubator Tehnologic și de Afaceri**).

De asemenea, regiunea găzduiește mai multe **parcuri industriale și tehnologice**, cum ar fi:

- ✉ **Parcul Industrial Bumbești-Jiu;**
- ✉ **Parcul Industrial din Craiova;**
- ✉ **Parcul Industrial din Slatina;**
- ✉ **Parcul Tehnologic Craiova**

și **6 incubatoare de afaceri**:

- ✉ **ITA-ICSI Rm.Vâlcea Incubator Tehnologic și de Afaceri**
- ✉ **Business Center Flandra în Vâlcea;**
- ✉ **Centrul de afaceri pentru dezvoltarea IMM-urilor din Gorj;**
- ✉ **incubatorul de afaceri transfrontalier din Dolj;**
- ✉ **IPA CIFA TI și Parcul Industrial Incubator de Afaceri din Craiova.**

Există și facilități care pot găzdui **expoziții** majore, precum: **Expo Nord Oltenia - Centrul de expoziții Seaca din Vâlcea și Centrul Expozițional Transfrontalier Craiova**, precum și **Centrul Multifuncțional din Craiova**.

La nivel regional, **politica de cluster** este susținută de Agențiile de dezvoltare și de partenerii regionali. În regiunea Sud-Vest Oltenia, la nivelul clusterelor formate este încurajată colaborarea între întreprinderi, instituții de cercetare, unități de învățământ și autorități publice, cu scopul de a sprijini dezvoltarea sustenabilă a unor sectoare cheie ale mediului economic regional, atât pe termen scurt, cât și pe termen mediu și lung. **Din cele 58 de cluster acreditate de Secretariatul European pentru Analiza Clusterelor, care au primit eticheta de bronz, 7 sunt din Regiunea Sud-Vest Oltenia:**

- ◆ **AGROPRO Oltenia Cluster - Agricultură și dezvoltarea mediului rural;**
- ◆ **Agro-food;**
- ◆ **Construct Cluster Oltenia - Construcții;**
- ◆ **Health in South West Oltenia Region - Sănătate și științe medicale;**
- ◆ **Health Tourism in The South West Oltenia Region - Sănătate și științe medicale;**
- ◆ **ITC - Regional Competitiveness Pole Oltenia Cluster - TIC;**
- ◆ **Oltenia Tourism competitiveness Pole - Inovare și Tradiții în Turism;**
- ◆ **South West Oltenia Automotive Competitiveness Pole - Transport și mobilitate.**



**Strategia Integrată de Dezvoltare Urbană 2021-2027**  
**Municipiul DROBETA TURNU SEVERIN**

Conform evidențelor *Ministerului Economiei*, la nivelul regiunii Sud-Vest Oltenia există un număr de **12** **clustere în domeniile automotive, turism, IT&C, agro-alimentar și construcții**, medaliat cu bronz, dintre care 2 sunt membre ale *Asociației Clusterelor din România*.

Alte clustere din regiune sunt:

- ⇒ **ASOCIAȚIA CLUSTER INOVATIV MANAGEMENTUL ENERGIEI ȘI DEZVOLTĂRII DURABILE** (*Drobeta Turnu Severin*);
- ⇒ **TRANSALPINA-DRUMUL REGELUI** - Turism, Sectorul creativ, Agro-food;
- ⇒ **Mobility Urban logistic Cluster DOROTHY** - Logistică;
- ⇒ **Polul de Competitivitate Turism Oltenia - TurOlt InoTT** - Turism sustenabil și inovator;
- ⇒ **TURINN Cluster** - Turism;
- ⇒ **NOVTRANS Pole** - Mecanică.

La nivel de clustere, principalele **obiective** care vizează economia regiunii Sud - Vest Oltenia și a județului Mehedinți sunt:

- 📖 *creșterea competitivității companiilor în sectorul TIC, promovarea produselor electronice și software, inovarea, rezultatele cercetării în domeniul transferului de tehnologie și dezvoltarea politicii instituționale, dezvoltarea regională prin interconectarea cunoștințelor, tehnologiilor și oamenilor;*
- 📖 *atragera investițiilor străine în județ, prin realizarea de misiuni economice în vederea identificării de parteneri economici și atragera de misiuni economice în vederea stabilirii de parteneriate de afaceri și realizării de investiții cu capital străin;*
- 📖 *dezvoltarea colaborării și creșterea relațiilor comerciale între membri, în vederea dezvoltării economice și sociale a regiunii;*
- 📖 *facilitarea intrării agenților economici din regiune pe noi piețe prin acțiuni complexe de internaționalizare și participarea la evenimente (burse) de afaceri;*
- 📖 *atragera de fonduri europene pentru dezvoltarea activităților de producție dar și a serviciilor;*
- 📖 *calificarea, perfecționarea și specializarea forței de muncă în sectorul construcțiilor și în domeniile adiacente, în special în producția materialelor de construcții;*
- 📖 *îmbunătățirea procesului de distribuție a bunurilor la nivelul mediului urban prin reducerea numărului de vehicule și consolidarea standardelor de mediu ș.a.*

Un alt instrument propus prin SNCDI 2021-2027 este dedicat **acceleratoarelor de afaceri**. Beneficiarii instrumentului de finanțare pot fi ONG-uri și/sau IMM-uri organizatoare ale programelor de accelerare.



**Strategia de specializare inteligentă pentru perioada 2021-2027 urmărește încurajarea spiritului antreprenorial**, dezvoltarea companiilor inovative, valorificarea infrastructurilor de cercetare și stimularea parteneriatului între universități, instituții de cercetare și companii, în domeniile cu potențial de specializare identificate în perioada precedentă, precum: inginerie industrială și transporturi, energie durabilă și mediu, medicină inovativă fundamentală și aplicativă, agricultură și industrie alimentară, turism și *identitate culturală*. Printre prioritățile *Strategiei Naționale pentru Competitivitate 2015-2020* s-au numărat susținerea acțiunilor parteneriale între mediul public și mediul privat și sprijinirea factorilor și serviciilor suport, dezvoltarea activităților de cercetare-dezvoltare și inovare proprii ale întreprinderilor, inclusiv prin promovarea unor măsuri de sprijin finanțate din fonduri naționale și europene. În cadrul documentului strategic antemenționat, pentru regiunea Sud-Vest Oltenia au fost identificate următoarele **sectoare de specializare economică**:

- ⇒ Dolj (mijloace de transport);
- ⇒ Gorj (materiale plastice, cauciuc și articole din acestea);
- ⇒ **Mehedinți (mijloace de transport);**
- ⇒ Olt (metale comune și articole din acestea);
- ⇒ Vâlcea (materiale plastice, cauciuc și articole din acestea).

Și la nivel regional a fost elaborată **Strategia Regională pentru Specializare Inteligentă a Regiunii Sud-Vest Oltenia (RIS 3)**, care a fost aprobată prin Hotărâre a Consiliului pentru Dezvoltare Regională. Domeniile cu potențial de dezvoltare identificate în cadrul strategiei, care pot asigura o specializare inteligentă a regiunii Sud-Vest Oltenia sunt: *Inginerie industrială și transporturi, Energie durabilă și mediu, Medicină inovativă fundamentală și aplicativă, Agricultură și industrie alimentară, Turism și identitate culturală*. *Sectoarele ITC și eco-tehnologii* sunt considerate ca fiind două domenii transversale.

În regiunea Sud-Vest Oltenia își desfășoară activitatea următoarele **unități de cercetare-dezvoltare**:<sup>76</sup>

► **Institute naționale de cercetare-dezvoltare:**

- ◆ 1 în jud. Vâlcea - *Institutul Național de Cercetare-Dezvoltare pentru Tehnologii Criogenice și Izotopice - ICSI Râmnicu Vâlcea*;
- ◆ 1 în jud. Dolj - *Institutul Național de Cercetare-Dezvoltare și Încercări pentru Electrotehnică - ICMET Craiova*;
- ◆ 1 în județul Vâlcea - *Institutul Național de Cercetare Dezvoltare pentru Ecologie Industrială ECOIND - Sucursala Râmnicu Vâlcea*;

<sup>76</sup> Sursa: Planul de Dezvoltare Regională 2021-2027 al Regiunii Sud-Vest Otenia





**Strategia Integrată de Dezvoltare Urbană 2021-2027**  
**Municipiul DROBETA TURNU SEVERIN**

► **Institute, centre sau stațiuni de cercetare ale Academiei Române și de cercetare-dezvoltare ale academiilor de ramură, precum:**

- ◆ Jud. Dolj: *Institutul de Cercetări Socio Umane "C.S. Nicolaescu Plopsor" din Craiova, Stațiunea de Cercetare - Dezvoltare Pomicolă Craiova, Stațiunea de Cercetări Agricole Șimnicu de Jos, Stațiunea de Cercetare - Dezvoltare Legumicolă Ișalnița, Stațiunea de Cercetare - Dezvoltare pentru Cultura Plantelor de Nisipuri Dăbuleni, Stațiunea Didactică Experimentală Craiova;*
- ◆ Jud. Vâlcea: *Stațiunea de Cercetare - Dezvoltare în Pomicultură, Stațiunea de Cercetare - Dezvoltare Viti-vinicolă Drăgășani;*
- ◆ Jud. Gorj: *Stațiunea de Cercetare și Producție Pomicolă Tg. Jiu;*
- ◆ Jud. Olt: *Stațiunea de cercetare-dezvoltare agricolă Caracal, Stațiunea de Cercetare Pomicolă Strejești.*

**Un loc aparte în valorificarea rezultatelor de cercetare îl ocupă reintegrarea ecologică, economică și socială a terenurilor afectate de exploatarea miniere.** Astfel, pe haldele amenajate prin plantații cu nuc, prun, măr, alun au fost înființate plantații de vie, s-a elaborat tehnologia de cultivare a haldelor cu plante furajere și culturi anuale. Cercetările efectuate pe linia potențării solurilor tehnogene și a celor slab aprovizionate în elemente nutritive au fost materializate prin punerea în funcțiune, în colaborare cu *I.C.P.A. București* și *Societatea Națională a Lignitului Oltenia*, a unei stații pilot de producere a îngrășămintelor organo-minerale pe bază de praf de lignit el însuși fertilizant. *S.N.L. Oltenia* și-a însușit în totalitate tehnologia de recultivare a haldelor, potențarea solurilor tehnogene pentru reintegrarea ecologică, economică și socială a zonelor miniere.

► **Institute de învățământ superior acreditate sau structuri ale acestora**

La nivel regional activează **3 universități de stat acreditate** (*Universitatea din Craiova – județe Dolj și Mehedinți, Universitatea Constantin Brâncuși Drobeta Turnu Severin – județ Gorj, Universitatea de Medicină și Farmacie Craiova – județ Dolj*), 2 filiale locale ale altor Universități de stat din țară (*USAMV București și Universitatea din Pitești – județul Olt*) și 2 Universități particulare (*Universitatea Spiru Haret – județe Dolj, Vâlcea; Universitatea Constantin Brâncoveanu – județ Vâlcea*).

► **Societăți comerciale**

În categoria unităților de cercetare-dezvoltare care activează la nivelul regiunii Sud-Vest Oltenia se regăsesc și societățile, atât cele cu capital de stat, cât și cele cu capital privat. Cele mai multe societăți care desfășoară activități de cercetare-dezvoltare sunt din mediul urban.

La nivel regional au fost identificate **70 de firme care au ca obiect principal de activitate codurile CAEN 7211 - Cercetare-dezvoltare în biotehnologie și 7219 - Cercetare-dezvoltare în alte științe naturale și inginerie**, din care 46 sunt în jud. Dolj, 6 în jud. Gorj, **4 în Mehedinți**, 3 în jud.



Olt și în 11 jud. Vâlcea. Din cele 70 de firme identificate care își desfășoară activitatea de cercetare-dezvoltare, doar 10 sunt în mediul rural.

În ceea ce privește **întreprinderile cu inovație de produs și/sau proces**, acestea înregistrează o tendință de scădere semnificativă la nivel național. Dacă în anul de referință 2006 erau 6013 întreprinderi, în anul 2010 numărul a scăzut la 3763, și a continuat să scadă, ajungând în 2016 la valoarea de 1556. Aceasta tendință de scădere s-a manifestat în toate regiunile de dezvoltare. În anul 2016, **regiunea Sud-Vest Oltenia avea cel mai mic număr de întreprinderi cu inovație de produs și/sau proces**, comparativ ce restul regiunilor de dezvoltare: **120 de întreprinderi inovatoare**, din care 85 erau întreprinderi mici, 25 întreprinderi mijlocii și 10 întreprinderi mari. Dintre acestea, 72 erau active în sectorul *Industrie* și 48 în sectorul *Servicii*.

**Angajații din cercetare-dezvoltare au reprezentat doar 4,76% din totalul național**, aproximativ 2.132 de lucrători (INS, 2019). **Cheltuielile de cercetare și dezvoltare** au fluctuat de-a lungul anilor, fiind de 128.247 mii RON în 2017 (INS, 2019). Aceasta reprezintă **2,97% din totalul cheltuielilor** cu cercetarea-dezvoltarea la nivel național. Companiile private au reprezentat 11,8% din cheltuielile regionale în cercetare și dezvoltare în 2015, ceea ce este, de asemenea, sub media națională (44,0%) (Eurostat, 2018).

Potențialul de CDI reflectă dificultățile structurale ale regiunii pentru a face față provocărilor economiei de piață: disponibilizări masive ale industriei, în special în exploatarea cărbunelui și revenirea la „agricultura de subzistență” în perioada 1995-2000, dependență de orașele monoindustriale care au mers prin crize severe, capacitate slabă de atragere a ISO, dezvoltarea tardivă a IMM-urilor și serviciilor financiare, etc. Adâncirea lacunelor intra și interregionale afectează serios capacitatea de captare a Sud-Vest Oltenia atât în raport cu alte regiuni românești, cât și cu UE-28.

Stimularea inițiativei antreprenoriale prin sprijinirea și încurajarea înființării clusterelor are drept obiectiv încurajarea cooperării dintre diferiți actori economici, în vederea creșterii competitivității și productivității. În acest context, clusterelor inovative sunt o soluție de succes datorită faptului că sunt o combinație între dinamismul antreprenorial și sinergiile proactive între actorii principali ai inovării.

Acordarea unor ajutoare de stat în condițiile restructurărilor (planuri de restructurare și de decarbonare, disponibilizări etc.), care afectează o mare parte a populației, precum și de facilități fiscale agenților economici care desfășoară activități în domeniul cercetării – dezvoltării, celor afectați de **Pandemia Covid 19** și altor categorii, implementarea **Strategiei de Specializare Inteligentă**, încheierea de parteneriate între universități și IMM-uri în vederea depunerii de proiecte comune în domeniul CDI, instrumentele financiare pentru susținerea antreprenoriatului propuse prin **SNCDI 2021-2027** dedicate acceleratoarelor de afaceri, sunt tot atâtea mijloace și pârghii financiare, care să susțină economia în următoarea perioadă care se anunță foarte dificilă.



### **3.3. PROFILUL ACTIVITĂȚILOR ECONOMICE**

#### **3.3.1. SECTORUL PRIMAR – AGRICULTURA, SILVICULTURĂ ȘI PESCUIT**

Unul dintre cele 17 obiective de dezvoltare durabilă ale **Agendei 2030 – FOAMETE ZERO** - prevede „**eradicarea foamei, asigurarea securității alimentare, îmbunătățirea nutriției și promovarea unei agriculturi sustenabile**”. În



acel sens, **Strategia Națională pentru Dezvoltarea Durabilă a României 2030** vizează dezvoltarea unui sector agroalimentar durabil și competitiv pentru îmbunătățirea calității vieții și asigurării unor condiții de viață în mediul rural apropiate de cele din mediul urban, promovarea producției autohtone și ecologice și valorificarea produselor tradiționale și montane cu valoare

adăugată.

Conform noii concepții europene, mediul rural este un spațiu peisager, valoros, marcat de o lungă istorie și care nu poate fi întreținut decât printr-o permanentă preocupare pentru societate și comunitate. Acesta are capacitatea de a-și îndeplini funcțiile de aprovizionare și de echilibru doar în condițiile în care se va dezvolta ca spațiu de viață atrăgător, cu o infrastructură adecvată, în care să fie posibilă practicarea și a unor activități neagricole, iar agricultura și silvicultura să fie practicate într-un mod responsabil și durabil.

Societatea rurală la nivelul României parcurge, în prezent, un proces de tranziție ca rezultat direct al schimbărilor socio-economice produse de trecerea la economia de piață. Astfel, mediul rural cunoaște o realitate dinamică, în permanentă evoluție și confruntare cu mediul urban.

**Agricultura ocupă un loc important în economia României** și are perspective considerabile de dezvoltare în context european, datorită condițiilor pedoclimatice favorabile și potențialului în sfera producției ecologice. În perioada 1995-2016, contribuția agriculturii la formarea PIB-ului național a înregistrat o scădere majoră, de la 14,7% în 1995 la 4,7% în 2016, în condițiile în care ponderea forței de muncă ocupată în agricultură avea o valoare foarte apropiată de cea înregistrată în 1995.

În ciuda productivității scăzute, România este printre principalii exportatori de porumb și grâu la nivel mondial, datorită mărimii suprafeței agricole disponibile. Astfel, provocarea viitoare este de a îmbunătăți nivelul productivității agricole, fără a periclita factorii de mediu (aer, apă, calitatea solului, biodiversitatea), prin eliminarea principalilor factori limitatori ai randamentului



producției: fragmentarea exploatațiilor agricole și lipsa cooperării între fermieri (aproape 75% din fermele din România au o suprafață mai mică de 2 ha și 70% au venituri mai mici de 2.000 euro), nivelul de pregătire al fermierilor, nivelul redus de capitalizare, statutul profesional nedefinit cu claritate al agricultorului, nivelul de dotare tehnologică al fermelor. România este mult în urma altor țări europene din punctul de vedere al sistemului de irigații, în condițiile în care seceta afectează frecvent peste 50% din terenul agricol, iar numai 12% din terenul agricol dispune de irigații viabile.

### ORIZONT 2020

- Dezvoltarea unor programe pentru promovarea consumului de alimente sănătoase
  - Continuarea Programului Național de Reabilitare a Infrastructurii Principale de Irigații din România
- Susținerea producției și diversificarea speciilor autohtone cu valoare genetică ridicată, dar deficitare pe piața internă, în domenii precum legumicultura, creșterea efectivelor la rasele valoroase de suine, taurine și bivoli, sectorul avicol, colectarea și comercializarea lânii, apicultură, pescuit și acvacultură, inclusiv prin stimularea cercetării-dezvoltării în domeniul agro-alimentar
- Creșterea numărului de produse recunoscute la nivel european / atestate tradițional / atestate ca rețete consacrate
  - Susținerea și atragerea tinerilor fermieri
  - Creșterea numărului de fermieri activi înregistrați în sistemul de agricultură ecologică și creșterea suprafeței agricole certificate ecologic
    - Creșterea numărului de grupuri aplicante/operatori economici înregistrați pe scheme de calitate naționale și europene.

### ȚINTE 2030

- Eradicarea malnutriției și menținerea ratei obezității sub 10%, similar cu nivelul înregistrat în anul 2014
  - Finalizarea cadastrului agricol
  - Dublarea ponderii agriculturii în PIB-ul României, față de anul 2018
- Menținerea și extinderea diversității genetice a semințelor, a plantelor cultivate și a animalelor de fermă și domestice și a speciilor sălbatice înrudite
- Creșterea gradului de valorificare a producției agricole autohtone
  - Creșterea ponderii agriculturii ecologice în totalul producției agricole
- Menținerea și rentabilizarea unor ocupații și metode tradiționale de valorificare a plantelor medicinale și fructelor de pădure în zona montană. Menținerea tradițiilor locale prin creșterea numărului de produse cu caracteristici specifice în ceea ce privește originea geografică.<sup>77</sup>

<sup>77</sup> Sursa: Strategia Națională pentru Dezvoltarea Durabilă a României 2030



**Specificul economiei Regiunii Sud-Vest Oltenia este industrial-agrar**, contribuția industriei la realizarea PIB fiind majoră, iar populația ocupată în agricultură reprezintă jumătate din totalul populației ocupate în anul 2018. Coroborând numărul de persoane ocupate în agricultură cu faptul că populația rurală este peste media națională se poate concluziona că, din acest punct de vedere, Regiunea SV Oltenia este, în principal, o regiune agricolă cu eficiență economică minimală, contribuția sectorului la realizarea PIB Regional fiind în 2010 de 6,8%.

De asemenea, trebuie avut în vedere necesitatea păstrării specificității și tradiției locale, acestea putând deveni un puternic avantaj competitiv: produse specifice zonei locale originale, sănătatea oamenilor și protecția mediului fiind în centrul atenției.

**Specificul economiei județului Mehedinți** este industrial agrar, contribuția industriei la realizarea cifrei de afaceri realizată în județ fiind majoră, iar populația ocupată în agricultură este majoritară față de totalul populației ocupate. Agricultură este un sector economic neperformant, practicându-se o agricultură de subsistență cu tehnologii și utilaje învechite și neperformante.

La nivel teritorial, **regiunea Sud-Vest Oltenia**<sup>78</sup>, înregistra la sfârșitul anului 2014, **2.921.169 hectare suprafață fond funciar (12,25% în total național)**, pe locul 7 între regiunile țării. Cea mai mare suprafață a fondului funciar o deține regiunea Nord-Est (15,45%), urmată de Sud-Est (15,00%), Sud-Muntenia, Nord-Vest și Centru cu aproximativ 14% în total fond funciar, fiecare, ultima fiind regiunea București-Ilfov cu 0,76%.

La nivelul județelor regiunii, județul Dolj deține 741.401 ha fond funciar (25,38% din totalul regiunii și 3,11% din totalul național), urmat de județul Vâlcea cu 576.477 ha (19,73% din fondul regiunii și 2,41% din totalul național). **Cel mai redus fond funciar îl are județul Mehedinți (16,88% din fondul regiunii și 2,06% din fondul național)**. Județele Gorj și Olt dețin suprafețe ale fondului funciar, relativ similare: jud. Gorj are 560.174 ha (19,17% din fondul regiunii și 2,34% din totalul național), iar jud. Olt are 549.828 ha (18,82% din fondul regional și 2,30% din cel național).

---

<sup>78</sup> Sursa: Planul de Dezvoltare Regională 2021-2027 al Regiunii Sud-Vest Oltenia

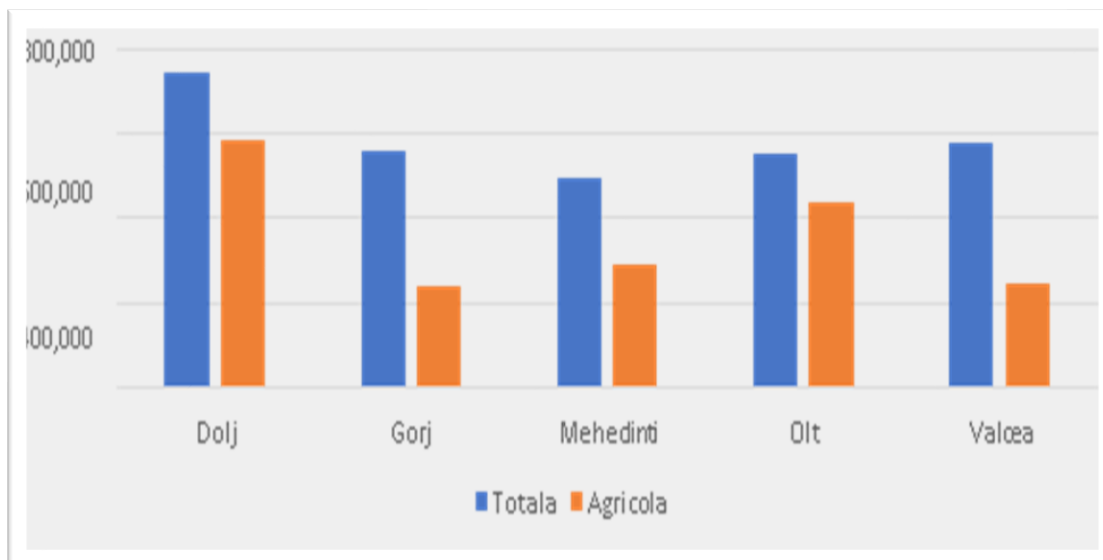


Fig. 3.11. Fondul funciar si suprafata agricola a judetelor, 2014 <sup>79</sup>

Și în ceea ce privește **suprafața agricolă regiunea Sud-Vest Oltenia se află tot pe locul 7 între regiunile țării** (1.796.634 ha) cu 12,28% din suprafața agricolă națională. Din cele 1.796.634 ha suprafață agricolă, 32,56% (585.135 ha) aparțin județului Dolj, urmat de județul Olt (436.515 ha) care deține 24,29% din suprafața agricolă a Olteniei. **Județul Mehedinți se află pe locul 3 în regiunea Oltenia** dispunând de 293.328 ha (**16,32% din suprafața agricolă a regiunii**) iar ponderea acestei suprafețe în totalul fondului funciar județean este de 59,46% (**2% din suprafața agricolă națională**).

Suprafata agricolă regională, **după modul de folosință**, la sfârșitul anului 2014, se prezintă astfel:

În regiunea Sud-Vest Oltenia sunt localizate **11,55%** (377.876 ha) **din totalul pășunilor** la nivel național (locul 5 între regiuni). Cu doar **5,73%** (89.136 ha) din totalul suprafețelor de **fânețe**, regiunea Sud-Vest Oltenia ocupa locul 6 între regiunile țării. O bună reprezentare a regiunii Sud-Vest Oltenia, în totalul suprafețelor la nivel național, se regăsește la suprafețele ocupate cu **vii și pepiniere viticole** (locul 2) cu **18,14%** (37.998 ha) în totalul suprafețelor viticole naționale și la suprafețele cu **livezi și pepiniere pomicele** (locul 2) cu **20,17%** (39.722 hectare) din totalul suprafețelor pomicele naționale. Din suprafața totală de **ape și bălți** a României, regiunea Oltenia ocupă locul 3 între regiuni cu **8,94%** (74.341 ha). De asemenea, 860.567 ha (**12,78%**) din totalul de 6.734.003 ha **păduri**, cât are România, sunt localizate în regiunea Oltenia (locul 5 între regiuni).

În structura terenului agricol al regiunii se observă că, județele Dolj și Olt sunt de tip excedentar arabil, aceste două județe deținând peste 70% din terenul arabil al regiunii (Dolj - 39,03% din arabilul regional - 488.560 ha și Olt - 31,18% - 390.336 ha). Cele mai reduse suprafețe

<sup>79</sup> Sursa: Planul de Dezvoltare Regională 2021-2027 al Regiunii Sud-Vest Oltenia



de teren arabil în regiune sunt localizate în județele Gorj 7,85% (98.239 ha) și Vâlcea 6,94% (86.857 ha).

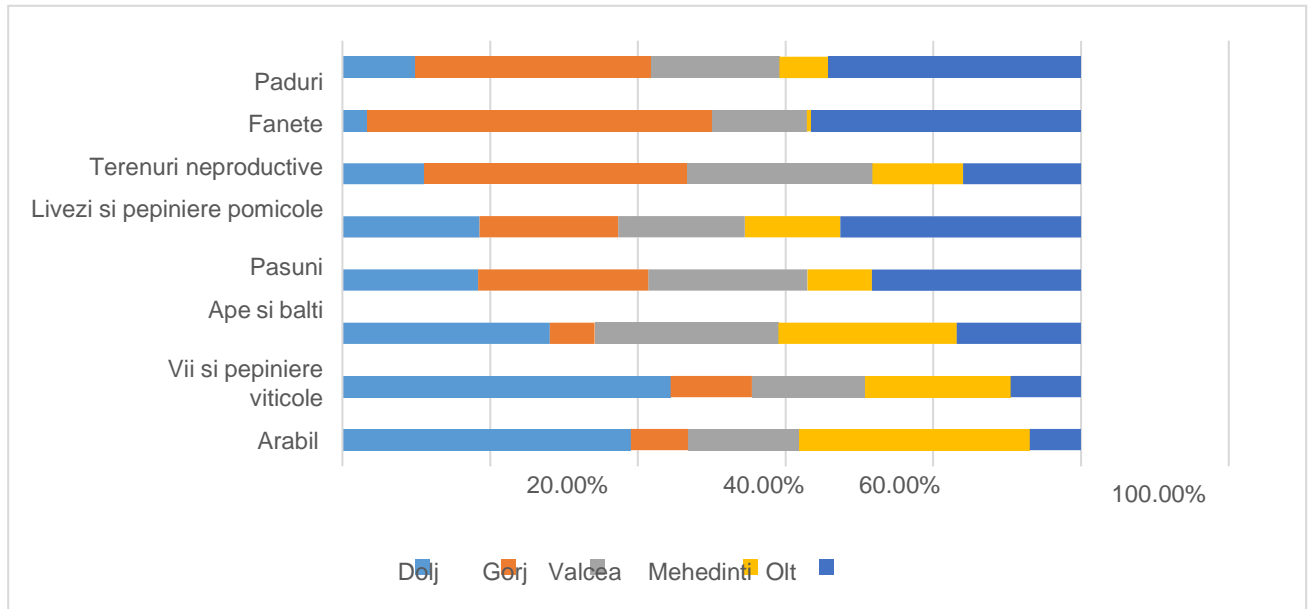


Fig. 3.12. Structura terenurilor agricole, ponderea claselor de folosință în suprafața județelor, 2014

**Agricultura, ocupație cu îndelungată tradiție în județul Mehedinți**, dispune de suprafață agricolă concentrată majoritar în spațiul rural, în cea mai mare parte în sectorul privat. Majoritatea UAT-urilor dețin suprafețe agricole cuprinse între 2000 și 5000 de ha.

**În județul Mehedinți**, cea mai mare suprafață este deținută de **terenul arabil (38,09%** din suprafața totală a județului), urmat de **păduri (30,38%)**, **pășuni (16,50%)**, **ape și bălți (3,75%)**, **terenuri degradate și neproductive (2,78%)**, **fânețe (2,31%)**, **livezi și pepiniere pomicole (1,38%)**, **vii și pepiniere viticole (1,18%)**.

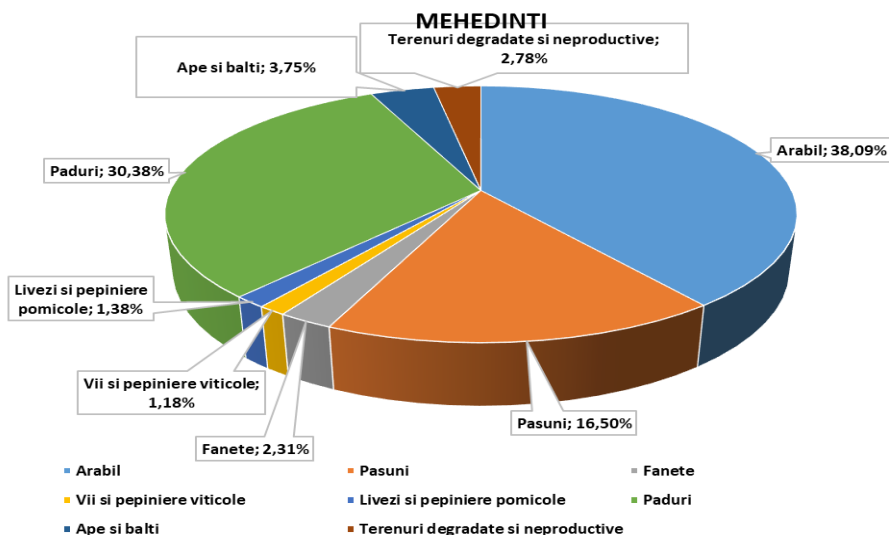




Fig. 3.13. Suprafața agricolă a Județului Mehedinți, anul 2014<sup>80</sup>

Județul Mehedinți prezintă tipul cel mai echilibrat de repartizare a suprafețelor agricole, cu un ușor deficit pentru suprafețele ocupate cu fânețe, astfel:

- ▶ **terenul arabil** ocupă 38,09% din suprafața totală a județului, respectiv 15,01% pondere în totalul regional al categoriei;
- ▶ **pădurile** sunt repartizate preponderent în județele din arealul subcarpatic și de podiș al regiunii: județul Mehedinți ocupă 17,42% (149.884 ha).
- ▶ din suprafața de **ape și bălți** a regiunii Mehedinți-ul ocupă 24,88%;
- ▶ **viile și pepinierele viticole** sunt repartizate pe 5.845 ha (1,18% din suprafața județului și 15,38% din suprafața ocupată cu vii și pepiniere viticole a regiunii). Solurile brune și brun-roșcate, care ocupă cea mai mare parte a județului, în general în zone viticole colinare pe altitudini de 90 - 250 m care au un nume recunoscut în domeniu (Bălăcița, Opișor, Vlădaia, Corlățel, Punghina, Vînju Mare, Rogova, Severinului, Corcova), constituie un mediu propice pentru cultivarea viței de vie din soiuri nobile pentru producerea de vinuri superioare;
- ▶ 17,14% din **livezile** regiunii Sud-Vest Oltenia se află în Mehedinți, adică 6.809 ha alocate acestei categorii, reprezentând 1,38% din suprafața județului;
- ▶ **pășunile și fânețele** din județ reprezintă 19,86% (92.764 ha) din totalul suprafețelor ocupate în regiune.

În ceea ce privește **suprafața arabilă cultivată** a regiunii, aceasta este repartizată neuniform. Procente importante din arabilul regional cultivat sunt repartizate în județele cerealiere ale regiunii, Dolj și Olt. Județul Dolj deținea la sfârșitul anului 2018, peste 40% din suprafața cultivată a regiunii, iar județul Olt aproape 30% din aceasta. **Suprafețe cultivate mai restrânse se întâlnesc în județul Mehedinți**, în vreme ce județele din nordul regiunii, Gorj și Vâlcea, care dispun de întinse suprafețe de pășuni, fânețe și livezi, au suprafețe cultivate mult mai restrânse, de sub 10% din totalul arabil al regiunii.

<sup>80</sup> Sursa: Planul de Dezvoltare Regională 2021-2027 al Regiunii Sud-Vest Oltenia





**Strategia Integrată de Dezvoltare Urbană 2021-2027  
Municipiul DROBETA TURNU SEVERIN**

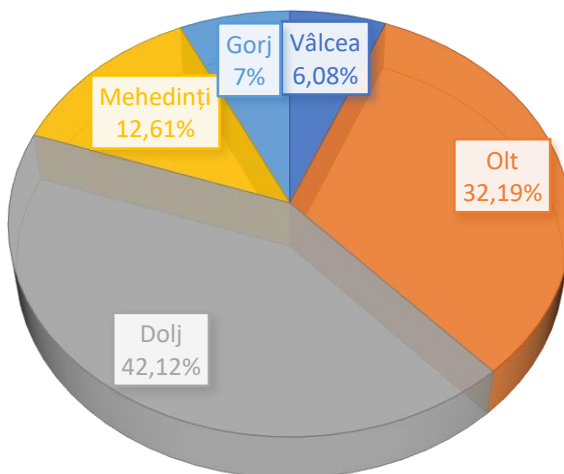


Fig. 3.14. Suprafata arabilă a regiunii Sud-Vest Oltenia, anul 2018<sup>81</sup>

La finele anului 2018, **producția agricolă totală** în regiunea Sud-Vest Oltenia, era asigurată în principal de județele Dolj (3.375.931 mii lei prețuri curente) și Olt (2.908.974 mii lei prețuri curente). Cea mai redusă producție agricolă totală o avea jud. Gorj (1.331.343 mii lei), mai redusă decât producția ramurii vegetale a județelor Dolj (2.768.683 mii lei) și Olt (2.326.799 mii lei), care depășea și producțiile agricole totale ale județelor **Mehedinți (1.505.028 mii lei)** și **Vâlcea (1.534.705 mii lei)**.

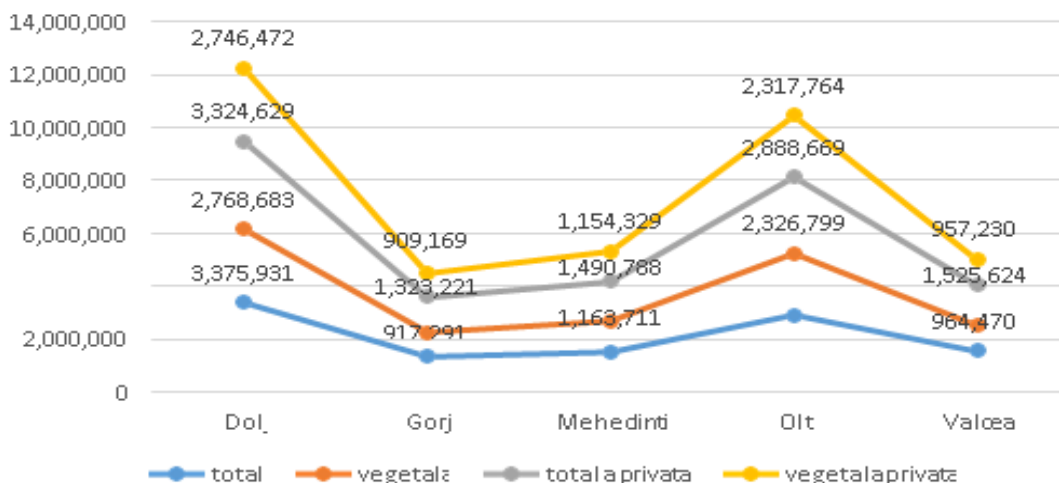


Fig. 3.15. Producția agricolă totală și vegetală, județele regiunii Sud-Vest Oltenia, 2018

<sup>81</sup> Sursa: Prelucrare date furnizate de INS Tempo Online



**Strategia Integrată de Dezvoltare Urbană 2021-2027**  
**Municipiul DROBETA TURNU SEVERIN**

Din producția agricolă totală a regiunii 31,68% este asigurată de județul Dolj, 27,30% de jud. Olt, în vreme ce, jud. Gorj furnizează doar 12,49% din producția regiunii. Județele Mehedinți și Vâlcea asigură 14,12%, respectiv 14,40% din producția agricolă totală a regiunii.

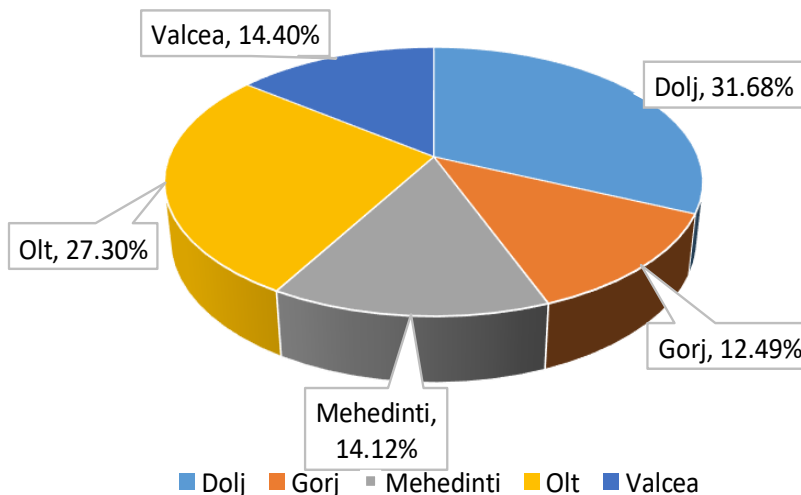


Fig. 3.16. Contribuția județelor la realizarea producției agricole totale a regiunii Sud-Vest Oltenia, 2018

Din punct de vedere al **zootehniei**, din totalul numărului de 173.172 capete **bovine** existente, la finele anului 2018, în regiunea Sud-Vest Oltenia, cele mai reduse efective de bovine (**15,65%**) le deținea județul **Mehedinți** (27.093 capete). Din totalul numărului de 519.960 capete **porcine** la nivel regional, județul **Mehedinți** deține **15,98%**, situându-se pe penultimul loc cu 83.081 capete. Din totalul numărului de 686.596 capete **ovine**, cele mai multe (29,68%) se aflau în județul Dolj (203.807 capete), urmat de județul **Mehedinți** cu 125.389 capete (**18,26%**).

Totodată, la sfârșitul anului 2018, numărul familiilor de **albine** din Oltenia ajunsese la 324.392, respectiv 19,20% din efectivele de albine la nivel național. La nivelul județelor regiunii, situația pe județele componente se prezintă astfel: jud. Dolj – 16,80%, jud. Gorj – 13,89% și jud. **Mehedinți – 21,76%**. Efectivele de albine localizate în regiunea Oltenia sunt deținute integral în sectorul privat, în ferme familiale.

Din punct de vedere al **resurselor forestiere**, regiunea Sud-Vest Oltenia ocupă locul 5 între regiuni în ceea ce privește suprafețele ocupate cu păduri și alte terenuri cu vegetație forestieră, cele 813,9 mii hectare localizate în Oltenia reprezentând 12,36% din totalul fondului forestier național. Dintre acestea o pondere de 81,34% este reprezentată de pădurile de foioase, 15,05% de pădurile de rășinoase și 3,61% alte terenuri cu vegetație forestieră sau terenurile destinate nevoilor de cultură, administrație, drumuri forestiere, terenuri neproductive.



**Strategia Integrată de Dezvoltare Urbană 2021-2027**  
**Municipiul DROBETA TURNU SEVERIN**

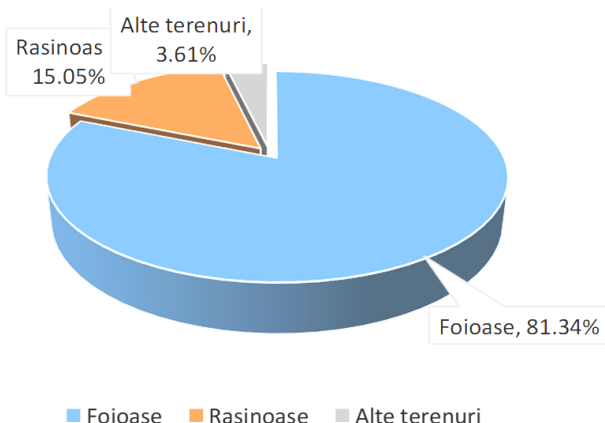


Fig. 3.17. Structura fondului forestier in regiunea Sud-Vest Oltenia, anul 2018 <sup>82</sup>

La nivelul regiunii, pădurile sunt repartizate preponderent în județele din arealul subcarpatic și de podiș: Vâlcea 33,22% (260,6 mii hectare), Gorj 31,13% (244,2 mii hectare) și **Mehedinți 18,71% (146,8 mii hectare)**, județele Dolj și Olt fiind mult mai slab reprezentate (10,40% și respectiv 6,54%).

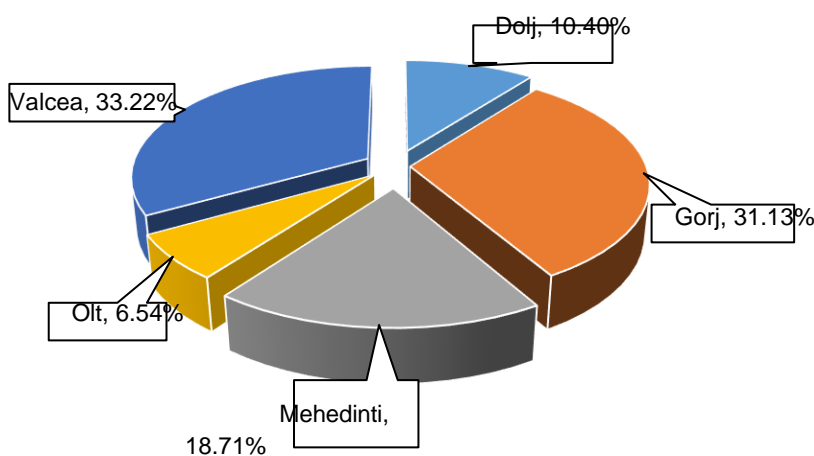


Fig. 3.18. Repartitia pe județe a pădurilor în regiunea Sud-Vest Oltenia

De asemenea, în anul 2018, s-au realizat lucrări de **regenerare artificială a pădurilor (împăduriri)** pe o suprafață de 715 ha, în scădere față de ultimii 3 ani anteriori, așa cum reiese din tabelul de mai jos:

Tab. 3.8. Situația regenerărilor artificiale (împăduriri), Regiunea SV Oltenia (ha) <sup>83</sup>

Nr.	Anul	Împăduriri SV Oltenia	Împăduriri
-----	------	-----------------------	------------

<sup>82</sup> Sursa: Planul de Dezvoltare Regională al Regiunii Sud-Vest Oltenia 2021-2027

<sup>83</sup> Sursa: Prelucrare date furnizate de Institutul Național de Statistică



**Strategia Integrată de Dezvoltare Urbană 2021-2027**  
**Municipiul DROBETA TURNU SEVERIN**

<b>crt</b>			<b>la nivel național</b>
1.	2010	994	10.106
2.	2014	580	12.508
3.	2015	772	11.846
4.	2016	1.157	11.615
5.	2017	789	10.736
6.	2018	715	9.071

În regiunea Sud-Vest Oltenia, majoritatea **amenajărilor pentru irigații** sunt localizate în partea sudică și de sud-vest a regiunii, în județele Dolj, Olt și **Mehedinți**, în zonele predispuse sau grav afectate de seceta pedologică și atmosferică.

În ceea ce privește **fondul piscicol**, acesta este bine reprezentat atât în bazinul hidrografic al Oltului, cât și în Dunăre, cu specii precum: crap, caras, șalău, somn, biban, plătică, oblete. În Dunăre se regăsesc specii precum: mreana, sabit și mai rar sturioni. Pescarii își pot încerca norocul în apele Dunării, dar și în lacurile Boazul și Lunga, de la Dunăre.

Dacă ne referim la populația ocupată în sectorul agricultură, se poate afirma că cea mai mare parte a populației ocupate în agricultura județului (22,2% din populația ocupată a județului Mehedinți) activează informal ca lucrători pe cont propriu sau muncitori neremunerați în propria gospodărie, în general practicând agricultura de subsistență, în condițiile în care numărul de salariați din domeniu atinge valoarea de aproximativ 4000 (13% din total ocupați).

**În municipiul Drobeta Turnu Severin**, numărul întreprinderilor din sectorul *Agricultură, silvicultură și pescuit* este mic comparativ cu celelalte sectoare de activitate și din totalul resurselor umane angajate în acest sector, un procent de 99,90% lucrează în agricultură.

**Din punct de vedere al suprafeței administrative a Municipiului Drobeta Turnu Severin**, în funcție de categoria de folosință - extravilan/intravilan – aceasta se prezintă astfel:

Tab. 3.9. Evoluția suprafeței administrative a Mun. Drobeta Turnu Severin în perioada 2016-2020 <sup>84</sup>

<b>Categorie de folosință</b>	<b>Suprafața (ha)</b>				
	<b>2016</b>	<b>2017</b>	<b>2018</b>	<b>2019</b>	<b>2020</b>
<b>Extravilan</b>	3.526	3.526	3.526	3.526	3.526
<b>Intravilan</b>	2.435	2.435	2.435	2.435	2.435
<b>Suprafața totală teritoriu administrativ</b>	<b>5.961</b>	<b>5.961</b>	<b>5.961</b>	<b>5.961</b>	<b>5.961</b>

<sup>84</sup> Sursa: Date furnizate de Primăria Municipiului Drobeta Turnu Severin



**Strategia Integrată de Dezvoltare Urbană 2021-2027  
Municipiul DROBETA TURNU SEVERIN**

**Suprafața fondului funciar, în Municipiul Drobeta Turnu Severin și zona urbană funcțională**, este sistematizată în tabelul următor:

Tab. 3.10. Structura fondului funciar în Municipiul Drobeta Turnu Severin și zona sa funcțională <sup>85</sup>

Modul de folosință pentru suprafața agricolă	UM	MUN. DROBETA -TURNU SEVERIN	MUN. ORȘOVA	COM. ȘIMIAN	COM. BREZNIȚA - OCOL	COM. MALOVĂȚ	COM. ILOVIȚA	COM. IZVORUL BÂRZII	COM. PRUNIȘOR
<b>Total teren</b>	<b>ha</b>	<b>5.471</b>	<b>5.372</b>	<b>6.549</b>	<b>9.461</b>	<b>7.780</b>	<b>8.243</b>	<b>6.892</b>	<b>12.292</b>
<b>Teren agricol, din care:</b>	<b>ha</b>	<b>623</b>	<b>1.025</b>	<b>4.082</b>	<b>3.520</b>	<b>4.684</b>	<b>1.843</b>	<b>2.974</b>	<b>8.399</b>
Arabil	ha	462	177	2.649	1.891	1.958	1.046	1.269	4.033
Pășuni	ha	117	315	1.236	1.069	2.025	629	999	3.083
Fânețe	ha	1	500	23	158	112	146	304	186
Vii și pepiniere viticole	ha	30	8	152	340	132	7	77	59
Livezi și pepiniere pomicele	ha	13	25	22	62	457	15	325	1.038
<b>Teren neagricol, din care:</b>	<b>ha</b>	<b>4.848</b>	<b>4.347</b>	<b>2.467</b>	<b>5.941</b>	<b>3.096</b>	<b>6.400</b>	<b>3.918</b>	<b>3.893</b>
Păduri și alte terenuri cu vegetație forestieră	ha	2.158	2.950	1.216	5.288	2.662	5.852	2.878	3.204
Ape și bălți	ha	1.160	760	272	36	40	278	64	107
Ocupată cu construcții	ha	999	357	318	301	163	120	444	253
Cai de comunicații și cai ferate	ha	123	176	163	114	80	28	103	161
Neproductiv	ha	408	104	498	202	151	122	429	168

**Municipiul Drobeta Turnu Severin este reprezentat în sectorul agriculturii de următoarele societăți**, clasificate în funcție de cifra de afaceri realizată în anul 2019: <sup>86</sup>

- ▶ **TRANSPAN S.R.L.** – cifră de afaceri: 4.909.995 (Cultivarea cerealelor, plantelor leguminoase și a plantelor producătoare de seminte oleaginoase);

<sup>85</sup> Sursa: Prelucrare date INS Tempo Online

<sup>86</sup> Sursa: <https://www.topfirme.com/judet/mehedinti/localitate/drobeta-turnu-severin/cifra-de-afaceri>; <https://www.clientsolutions.ro/firme-de-agricultura-din-judetul-mehedinti/>



**Strategia Integrată de Dezvoltare Urbană 2021-2027**  
**Municipiul DROBETA TURNU SEVERIN**

- ▶ **DARK FOREST S.R.L.** – cifră de afaceri: 1.639.132 (Exploatare forestieră);
- ▶ **FERMA GHIDEL S.R.L.** – cifră de afaceri 1.367.410 (Creșterea porcinelor);
- ▶ **IONMA FOREST S.R.L.** – cifră de afaceri: 1.200.504 (Exploatare forestieră);
- ▶ **F.DG.G. KING VALLEY S.R.L.** - cifră de afaceri: 289.754 (Exploatare forestieră);
- ▶ **NUTRISOL AGRO S.R.L.** - cifră de afaceri: 56.372.306 RON (Fabricarea preparatelor pentru hrana animalelor de la fermă);
- ▶ **ȘTEFANIA S.R.L.** - cifră de afaceri: 19.431.014 RON (Fabricarea preparatelor pentru hrana animalelor de la fermă);
- ▶ **MANOLO Y ALBERTO S.R.L.** – cifră de afaceri: 11.993.871 RON (Cultivarea cerealelor, plantelor leguminoase și a plantelor producătoare de semințe oleaginoase);
- ▶ **S.C. TRANSPAN S.R.L.** – cifră de afaceri: 5.480.521 RON (Cultivarea cerealelor, plantelor leguminoase și a plantelor producătoare de semințe oleaginoase);
- ▶ **S.C. FERMA S.R.L.** – cifră de afaceri: 3.096.767 RON (Creșterea porcinelor).

### **3.3.2. SECTORUL SECUNDAR – INDUSTRII ȘI CONSTRUCȚII**

Zonele mari de restructurare industrială sunt arii mai extinse care cuprind centre economice cu probleme în dezvoltarea sectorului industrial (conform H.G. nr. 399/2001). În Regiunea sud-vest Oltenia sunt incluse 2 zone de restructurare: *aria centrată pe bazinul carbonifer al Olteniei și zona industrială Craiova – Slatina*.

Industria regiunii cuprinde aproape toate ramurile din domeniile energiei și prelucrării materiilor prime. Este important de semnalat faptul că, industrii cu valoare adăugată mare (producție software, desene și modele, electronică, etc.) sunt prezente nesemnificativ atât ca aport la PIB cât și ca număr de persoane ocupate.

Prin dimensiunile sale economice, sociale și ecologice, **restructurarea industrială a reprezentat și continuă să reprezinte un proces cu implicații dintre cele mai profunde asupra evoluției și structurii economice a regiunii Sud-Vest Oltenia**. Efectele măsurilor de restructurare industrială sunt multiple și s-au manifestat la niveluri și pe planuri diferite. Un efect cu implicații majore de ordin social și care este perceput la nivelul componentei demografice este acela al reducerii numărului de salariați prin disponibilizări și pensionări, urmarea directă a acesteia reprezentând creșterea ratei șomajului. De asemenea, restructurarea industriei din ultimii 20 ani, a determinat închiderea unor unități industriale din zone monoindustriale, ducând la apariția unor probleme sociale grave în ariile aferente multor localități.

Cu toate acestea, prezența masivelor muntoase favorizează practicarea unor activități preponderent industriale, precum extragerea și prelucrarea minereurilor feroase și neferoase, exploatarea și prelucrarea lemnului, a sării, etc. Resursă naturală importantă a subsolului regiunii



**Strategia Integrată de Dezvoltare Urbană 2021-2027**  
**Municipiul DROBETA TURNU SEVERIN**

Sud- Vest Oltenia, sarea ocupă, prin valorificarea superioară, un loc însemnat în economie, fiind principala materie primă folosită în industria chimică.

În județele Vâlcea și Gorj încă se mai păstrează prelucrarea artistică a lemnului, prezentă la casele de locuit, porți, obiecte de uz caznic și gospodăresc bogat ornamentate. Spiritul creator popular a rămas, în unele zone rurale, nealterat. În ciuda influențelor tehnologiilor moderne, tradițiile încă se perpetuează, astfel că meșterii populari continuă să țese, să brodeze, să modeleze oale din lut, să picteze pe lemn, să prelucreze sticla sau să cioplească în lemn. Sunt încă prezente: țesutul covoarelor din lână, vopsitul lânii folosind coloranți naturali, olăritul (ceramica de Șișești, Noaptea), prelucrarea fierului. O serie de localități din **zona Ponoarele – Baia de Aramă, județul Mehedinți**, sunt cunoscute încă din antichitate prin **zăcămintele de minereuri neferoase**.

Principalele semne de dezvoltare industrială ale **județului Mehedinți** sunt legate de înființarea *portului Turnu Severin* în anul 1852 și a atelierului de reparat vapoare în anul 1858. Acest atelier stă la baza dezvoltării ulterioare a *Șantierului naval* care ajunge în 1914 să fie cel mai mare din România și unul din cele mai importante pe Dunăre.

**Dezvoltarea activității economice a orașului Drobeta Turnu Severin** este stimulată prin înființarea în anul 1863, în timpul domniei lui Alexandru I. Cuza, a primei circumscripții comerciale din România. Orașul devine un important nod rutier și feroviar, aici formându-se convoaiele care circulau pe Dunăre în amonte și în aval.

După 1900 industria orașului se diversifică înființându-se **Fabrica de bomboane** (1902), **Abatorul, Fabrica de tăbăcărie a fraților Damianoff** (1906). În perioada comunistă se deschid:

- **Combinatul de prelucrare a lemnului**
- **Combinatul de celuloză și hârtie**
- **Fabrica de anvelope**
- **Combinatul de apă grea.**
- **Hidrocentrale de la Porțile de Fier I și II.**

În județul Mehedinți, activează o serie de unități din domeniul: *industrie extractivă, industrie prelucrătoare, producția și furnizarea de energie electrică și termică, gaze, apă caldă și aer condiționat, distribuția apei, salubritate, gestionarea deșeurilor, activități de decontaminare*. Economia județului este însă susținută, în cea mai mare parte, de producția de energie electrică în cele 2 hidrocentralele de pe Dunăre. Acest tip de producere a energiei va dăinui, utilizarea cu eficiență a surselor regenerabile de energie fiind un obiectiv major al dezvoltării durabile spre care tinde și România.



**Principalele unități care activează în industria județului Mehdingi și implicit a municipiului Drobeta Turnu Severin:**<sup>87</sup>

- ▶ **Hidrocentrala Porțile de Fier I** - amplasată la 15 km amonte de mun. Drobeta Turnu Severin – este cea mai mare hidrocentrală de pe Dunăre cu o putere instalată de 2 160 MW din care jumătate revine României și jumătate Serbiei. Navigația pe Dunăre este asigurată de sistemul de ecluze situat pe ambele maluri având o capacitate totală de trafic de 52,4 milioane tone pe an pe câte un sens.
- ▶ **Hidrocentrala Porțile de Fier II** - cu o putere instalată de 500 MW din care jumătate revine României, este amplasată la 60 km în aval de municipiul Drobeta-Turnu Severin;
- ▶ **S.C. Severnav S.A.** - cu sediul în mun. Drobeta Turnu Severin - denumire actuală a Șantierului Naval Turnu Severin, înființat în 1852 de către o firmă austriacă;
- ▶ **S.C. Forsev S.A.** - cu sediul în mun. Drobeta Turnu Severin - parte a Șantierului Naval Turnu Severin care a fost privatizată în 1998 devenind o societate pe acțiuni americano-română, care produce diverse piese forjate în matriță;
- ▶ **Romag Prod** - amplasată la circa 7 km de mun. Drobeta-Turnu Severin - este o sucursală a Regiei Autonome pentru Activități Nucleare, având ca principal obiect de activitate producția de apă grea necesară Centralei Nucleare de la Cernavodă. Capacitatea anuală a uzinei este de 360 tone apă grea. De asemenea, unitatea produce apă supergrea și superușoară;
- ▶ **S.C. Cildro S.A.** - cu sediul în mun. Drobeta Turnu Severin - societate comercială pe acțiuni cu tradiție în prelucrarea și industrializarea lemnului, având ca obiect principal de activitate fabricarea produselor stratificate din lemn: placaj, panel, furnire etc.;
- ▶ **S.C. Euro Tyres Manufacturing S.R.L.** - cu sediul în mun. Drobeta Turnu Severin - are ca obiect de activitate fabricarea anvelopelor și a camerelor de aer, reșaparea și refacerea anvelopelor;
- ▶ **Șantierul Naval Orșova S.A.** este specializat în construcția de nave și structuri plutitoare.

**Municipiul Drobeta Turnu Severin** reprezintă un oraș important în economia națională și mai ales între orașele riverane Dunării, **cu un profil economic predominant industrial.**

Drobeta se remarcă prin **importante capacități de producție în domeniul construcțiilor navale, de vagoane, de prelucrare a lemnului, de fabricare a produselor anorganice, de fabricare a mobilierului din lemn, a celulozei și a hârtiei, a confecțiilor textile, industriei alimentare și de producere a energiei electrice.**

Se poate afirma că Drobeta Turnu Severin este un oraș industrial, cu atât mai mult cu cât deține 85% din producția industrială a județului, iar mare parte din cifra de afaceri a municipiului este formată de rezultatele financiare ale unităților industriale. Totodată, ponderea ridicată a

<sup>87</sup> Sursa: Monografia Județului Mehdingi 2014-2020





angajaților în domeniul comerțului și industriei prelucrătoare evidențiază păstrarea caracterului industrial al municipiului.

De-a lungul timpului, activitățile economice au fost supuse unui ansamblu de măsuri de reformare, de restructurare și privatizare cu consecințe în structura și profilul producției, a productivității muncii, a restructurării forței de muncă.

Existența unei legături nemijlocite între nivelul de dezvoltare al populației și procesarea materiilor prime în bunuri finite determină formularea de măsuri și decizii operative care să conducă la creșterea activităților industriale. Dezvoltarea economică este influențată de evoluția sectorului industrial, caracterizat de nivelul productivității, implicarea forței de muncă, dotările tehnice, prețul produselor și procurarea materiei prime.

Totodată, prezența societăților comerciale cresc gradul economiei prin procesul de export către țări din Europa.

**Societățile producătoare din municipiul Drobeta Turnu Severin sunt prezentate în funcție de principalele lor domenii de activitate și de cifra de afaceri realizată la nivelul anului financiar 2020, reprezentative fiind cele din:** <sup>88</sup>

✓ **PRODUCȚIA ȘI FURNIZAREA DE ENERGIE ELECTRICĂ ȘI TERMICĂ, GAZE, APĂ CALDĂ**

- ▶ **MEHEDIŢI S.A.** – producția de energie electrică – 10.345.829 RON
- ▶ **CILDRO SERVICE S.R.L.** - producția, furnizarea de energie electrică și termică, gaze, apă caldă și aer condiționat – 3.128.581 RON
- ▶ **ALPHA PROJECT TEHNOLOGY S.A.** – producția, furnizarea de energie electrică și termică, gaze, apă caldă și aer condiționat – 1.303.827 RON

✓ **INDUSTRIA PRELUCRĂTOARE**

- ▶ **GRUP TARA S.R.L.** - fabricarea de mobilă n.c.a – 481.872 RON
- ▶ **CILDRO PLYWOOD S.R.L.** - Prelucrarea lemnului, fabricarea produselor din lemn și pluta, cu excepția mobilei; fabricarea articolelor din paie și din alte – 24.998.369 RON

✓ **INDUSTRIA EXTRACTIVĂ**

- ▶ **TAK TRANS S.R.L.** - extracția pietrișului și nisipiului; extracția argilei și caolinului - 3.214.371 RON;

<sup>88</sup> Sursa: <https://www.risco.ro/verifica-firma> și <http://www.firme.info>



## Strategia Integrată de Dezvoltare Urbană 2021-2027 Municipiul DROBETA TURNU SEVERIN

- ▶ **DIUMAROC MALA S.R.L.** – activități de servicii anexe pentru extracția mineralelor – 0 RON.
  
- ✓ **DISTRIBUȚIA APEI, SALUBRITATE, GESTIONAREA DEȘEURILOR, ACTIVITĂȚI DE DECONTAMINARE**
  - ◆ **SECOM S.A.** – captarea, tratarea și distribuția apei – 29.661.330 RON;
  - ◆ **TECNO GENERAL SYSTEM WATER S.R.L.** – captarea, tratarea și distribuția apei - 0 RON.
  
- ✓ **CONSTRUCȚII**
  - ▶ **SEVERNAV S.A.** - construcția de nave și structuri plutitoare – 82.982.650 RON
  - ▶ **CIV GROUP SRL** - lucrări de construcții a clădirilor rezidențiale și nerezidențiale – 10.096.021 RON
  - ▶ **SOFIANA COM S.R.L.** - comerț cu amănuntul al articolelor de fierarie, al articolelor din sticlă și a celor pentru vopsit, în magazine specializate – 9.097.453 RON.

### 3.3.3. SECTORUL TERȚIAR – SERVICII

În ciuda insuficienței dezvoltării a serviciilor, comparativ cu alte centre urbane mijlocii din regiunea Sud-Vest Oltenia, Drobeta Turnu Severin are o dominantă funcțională terțiară. Serviciile existente se adresează în special populației municipiului și celei din spațiul rural înconjurător, fără a avea o relevanță regională.

Datorită funcției de coordonare a teritoriului, în municipiu lucrează peste jumătate din funcționarii publici ai județului Drobeta Turnu Severin și dintre lucrătorii din sănătate. De altfel, cel mai mare număr dintre salariații din Drobeta lucrează în sectorul serviciilor.

Comerțul ocupă locul întâi în ierarhia sectoarelor economice, în funcție de importanța pe care o deține în veniturile brute ale economiei severinene. **Jumătate din agenții economici locali au ca domenii principale de activitate activități comerciale.**

În prezent, evoluția economică din ultimele decenii duce la caracterizarea acesteia ca și "economie a serviciilor". **Și pentru municipiul Drobeta Turnu Severin, sectorul de servicii este majoritar.**

Analiza serviciilor prestate în cadrul municipiului permite **clasificarea firmelor în funcție de domeniul de activitate (secțiuni CAEN) și cifra de afaceri realizată în anul 2020**.<sup>89</sup>

<sup>89</sup> Sursa: <https://www.risco.ro/verifica-firma> și <http://www.firme.info>



✓ **COMERȚ CU RIDICATA ȘI CU AMĂNUNTUL. REPARAREA AUTOVEHICULELOR ȘI MOTOCICLETELOR**

- ◆ **BAMATI S.R.L.** - comerț cu amănuntul al altor bunuri noi, în magazine specializate – 5.409.792 RON
- ◆ **SCAND S.A.** - comerț cu amănuntul al calculatoarelor, unităților periferice și software-ului în magazine specializate – 2.185.469 RON
- ◆ **IMBUS S.R.L.** – comerț cu amănuntul al articolelor de feirărie, al articolelor din sticlă și a celor pentru vopsit, în magazine specializate – 1.840.825 RON
- ◆ **BALC IMPEX S.R.L.** - comerț cu amănuntul al mobilei, al articolelor de iluminat și al articole de uz casnic n.c.a., în magazine specializate – 1.125.519 RON
- ◆ **VANEL COM S.R.L.** - comerț cu amănuntul al cărților, în magazine specializate - 705.978 RON.

✓ **ALTE ACTIVITĂȚI DE SERVICII**

- ◆ **S.C. CAZNET COMUNICATION S.R.L.** – reparații calculatoare, de articole personale și de uz gospodăresc – 1.8622.851
- ◆ **S.C. ACVET CONSULT SERV S.R.L.** – alte activități profesionale, științifice și tehnice – 1.189.591 RON;
- ◆ **MD DECO-PLAST S.R.L. - D** – activități de design specializat – 1.073.309 RON.
- ◆ **S.C. EUROTIMEVAL S.R.L.** - alte activități profesionale, științifice și tehnice – 945.076 RON;
- ◆ **ETERNA ORSOVA S.R.L.** – alte activități de servicii – 406.613 RON.

✓ **TRANSPORT ȘI DEPOZITARE**

- ◆ **RAPIDE TRANSPORT & LOGISTIC S.R.L.** – transportul de marfă pe căi navigabile inferioare – 17.234.308 RON;
- ◆ **G.P. TRANS S.R.L.** – transporturi pe apă - 7.782.923 RON;
- ◆ **VIC SOLUTION S.R.L.** - depozitare și activități auxiliare pentru transporturi - 5.358.591 RON
- ◆ **TORRO SPEDITION S.R.L.** - depozitare și activități auxiliare pentru transporturi – 3.756.944 RON
- ◆ **NG&CO TRANS S.R.L.** – transporturi pe apă – 2.349.658 RON;
- ◆ **CAT EXPRESS TRANSPORT S.R.L.** - transporturi rutiere de marfuri – 1.105.068 RON



- ◆ **NEO SPEDITION LOGISTICS S.R.L.** - activități de servicii anexe pentru transporturi terestre – 1.042.779 RON
- ◆ **CTC NEWLINE SPEDITION S.R.L.** - activități de servicii anexe pentru transporturi terestre – 460.720 RON
- ◆ **ZALOG INDEPENDENT S.R.L.** - activități de servicii anexe pentru transporturi terestre – 444.663 RON

✓ **HOTELURI SI RESTAURANTE**

- ◆ **BUDU COM MIXT S.R.L.** - hoteluri și alte facilități de cazare similare – 745.801 RON;
- ◆ **PIRAMID 92 S.R.L.** – hoteluri și alte facilități de cazare – 393.398 RON
- ◆ **HOSPITALITY CONSULT S.R.L.** – facilități de cazare pentru vacanțe și perioade de scurtă durată – 384.275 RON
- ◆ **TROPICAL TRAVEL S.R.L.** – activități ale agențiilor turistice – 337.360 RON
- ◆ **SOCIAL TURIST S.R.L.** – facilități de cazare pentru vacanțe și perioade de scurtă durată – 21.008 RON.

### **3.4. INVESTIȚIILE LOCALE**

#### **3.4.1. INVESTIȚIILE BRUTE ALE UNITĂȚILOR LOCALE ACTIVE DIN INDUSTRIE, CONSTRUCȚII, COMERȚ ȘI ALTE SERVICII**

În vederea conturării unei imagini mai detaliate a mediului de afaceri la nivelul regiunii Sud-Vest Oltenia vom analiza și situația unităților locale active sub toate aspectele, respectiv numărul, domeniile de activitate, cifra de afaceri, efectivul de personal și productivitatea muncii. Unitățile locale active, prin natura lor, apar la nivel local și își desfășoară activitățile la scară mică, fiind conectate îndeosebi la piețele locale și regionale. Numai o mică parte dintre acestea sunt active la nivel național sau reușesc să își găsească o nișă internațională de piață.

Astfel, la nivelul anului 2019, **în regiunea Sud-Vest Oltenia existau 43.764 unități locale active, ocupând locul 8 la nivel de țară**, înregistrând o creștere continuă pe toată perioada analizată (2011-2019), cu 9.383 unități în creștere față de anul de referință. Cele mai multe dintre acestea activau în domeniile *comerț* (34,41%), *transport și depozitare* (10,96%), urmate de cele din *industria prelucrătoare* (9,32%), *construcții* (8,37%), și *activități profesionale, științifice și tehnice* (8,08%).<sup>90</sup>

<sup>90</sup> Sursa: Prelucrare date furnizate de Institutul Național de Statistică



**Strategia Integrată de Dezvoltare Urbană 2021-2027**  
**Municipiul DROBETA TURNU SEVERIN**

La nivel județelor componente, cele mai multe unități locale existau, în anul 2019, în județul Dolj (16.318 unități), urmând în ordine descrescătoare județele Vâlcea (8.539 unități), Olt (7.724 unități) și Gorj (7.439 unități), în timp ce **pe ultimul loc s-a clasat județul Mehedinți cu 3 744 unități**. Important de adăugat este faptul că în toată perioada analizată (2015 – 2019), numărul unităților locale active a crescut constant în toate județele regiunii.

De asemenea, în regiunea Sud Vest Oltenia **investițiile brute și cele nete** au scăzut considerabil până în anul 2016 (7.524 mil lei în 2010 față de numai 4.896 mil. lei în 2016). În anul 2017 se observă o creștere importantă comparativ cu anul 2016 cu 49,38%.

**Unități locale active în Regiunea Sud-Vest Oltenia**

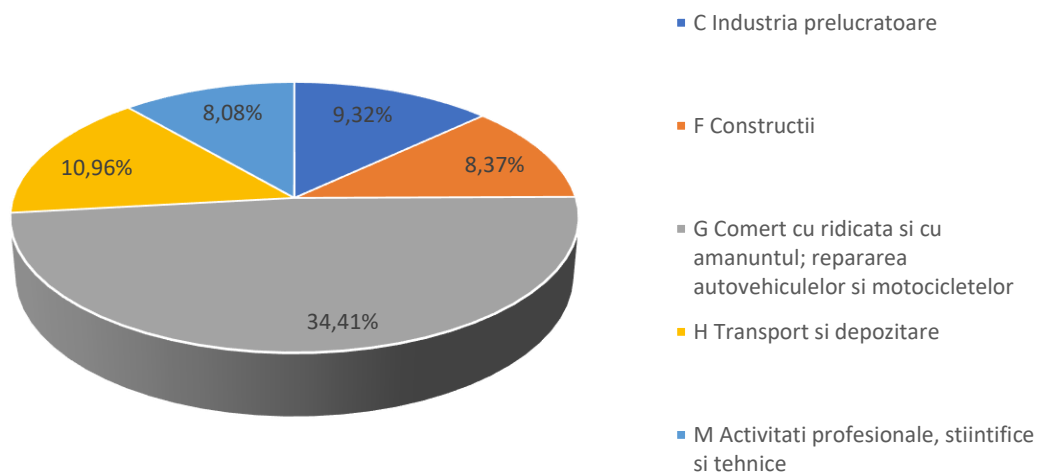


Fig. 3.19. Unități locale active, pe activități ale economiei naționale la nivel de secțiune CAEN Rev.2, în Regiunea Sud-Vest Oltenia

Evoluția pe județele regiunii a investițiilor brute din industrie, construcții, comerț și alte servicii, arată o scădere semnificativă în anul 2016, urmată de o tendință de creștere în anul 2017. Cele mai mari **investiții brute** sunt la nivelul județului Dolj (3.308 milioane lei), iar **cele mai puține în județul Mehedinți** (563 milioane lei). În anul 2017, în toate județele a crescut valoarea investițiilor brute – Dolj (+99,27%), Gorj (+1,20%), Mehedinți (+70,60%), Olt (+25,92%), Vâlcea (+20,04%).<sup>91</sup>

<sup>91</sup> Sursa: Planul de Dezvoltare Regională 2021-2027 al Regiunii Sud-Vest Oltenia



**Strategia Integrată de Dezvoltare Urbană 2021-2027  
Municipiul DROBETA TURNU SEVERIN**

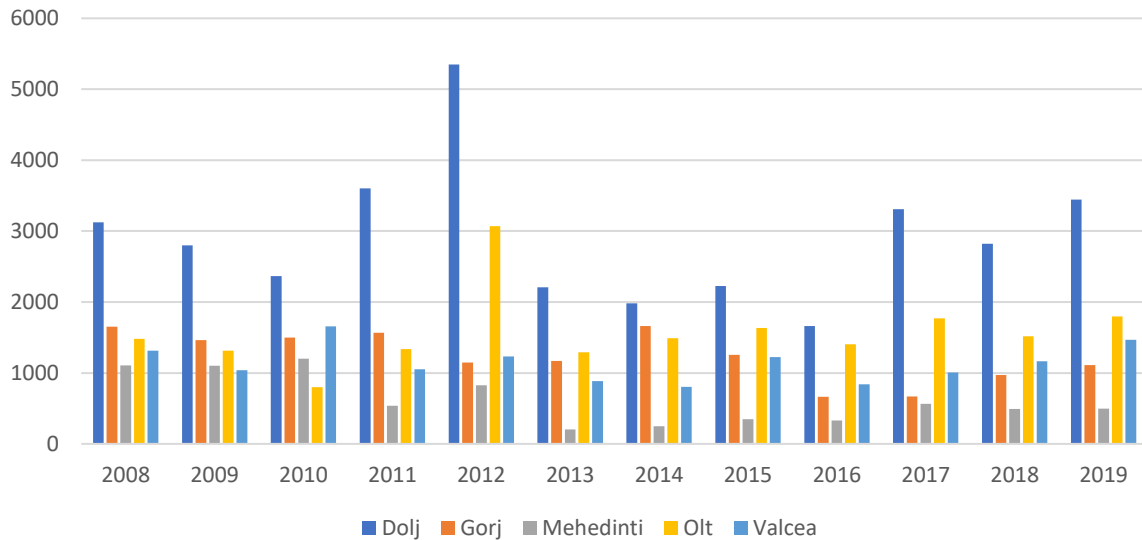


Fig. 3.20. Investiții brute în industrie, construcții, comerț și alte servicii, pe județe, 2008-2019, mil. lei<sup>92</sup>

Tab. 3.11. Investițiile brute în bunuri corporale ale unităților locale active pe activități ale economiei naționale, la nivel de secțiune CAEN Rev. 2, județul Mehedinți<sup>93</sup>

CAEN REV. 2 (activități ale economiei naționale)	2015	2016	2017	2018	2019
	Milioane lei RON				
<b>Total industrie, construcții și alte servicii</b>	<b>347</b>	<b>330</b>	<b>563</b>	<b>491</b>	<b>490</b>
<i>Industria extractivă</i>	14	9	-	2	4
<i>Industria prelucrătoare</i>	130	45	189	180	204
<i>Producția și furnizarea de energie electrică și termică, gaze, apă caldă și aer condiționat</i>	19	99	158	51	26
<i>Distribuția apei, salubritate, gestionarea deșeurilor, activități de decontaminare</i>	75	62	55	33	19
<i>Construcții</i>	22	28	54	55	73
<i>Comerțul cu ridicata și cu amănuntul; repararea autovehiculelor și motocicletelor</i>	32	32	36	64	45
<i>Transport și depozitare</i>	27	30	44	54	54
<i>Hoteluri și restaurante</i>	6	8	9	10	17
<i>Informații și comunicații</i>	4	4	3	17	17
<i>Tranzacții imobiliare, închirieri și activități de servicii prestate în principal întreprinderilor (activități profesionale, științifice și tehnice, activități de servicii administrative și activități de servicii support)</i>	9	9	11	17	16
<i>Învățământ</i>	1	1	1	1	2
<i>Sănătate și asistență socială</i>	3	2	2	4	5
<i>Alte activități de servicii</i>	4	2	1	4	4

<sup>92</sup> Sursa: Prelucrare date furnizate de Institutul Național de Statistică

<sup>93</sup> Sursa: Date furnizate de Direcția Județeană de Statistică Mehedinți



### 3.4.2. DINAMICA UNITĂȚILOR LOCALE ACTIVE

În 2019, unitățile locale active în industrie, construcții, comerț și alte servicii, de la nivelul județului Mehedinți, au realizat o cifră de afaceri de 5.710 milioane lei, în scădere cu 26,60% față de anul precedent, dar în creștere cu 25,35% față de anul de referință (2015).

Tab. 3.12. Unități locale active pe activități ale economiei naționale la nivel de secțiune CAEN Rev2 – Județul Mehedinți<sup>94</sup>

<b>Sector economic</b>	<b>Domeniu de activitate</b>	<b>Număr unități locale active județ Mehedinți</b>
		<b>2019</b>
<b>Sector primar</b>	<i>Agricultură, silvicultură și pescuit</i>	145
	<i>Industria extractivă</i>	9
	<i>Industria prelucrătoare</i>	327
<b>Sector secundar</b>	<i>Producția și furnizarea de energie electrică și termică, gaze, apă caldă și aer condiționat</i>	7
	<i>Distribuția apei, salubritate, gestionarea deșeurilor, activități de decontaminare</i>	27
	<i>Construcții</i>	273
	<i>Comerțul cu ridicata și cu amănuntul; repararea autovehiculelor și motocicletelor</i>	1.187
	<i>Transport și depozitare</i>	635
	<i>Hoteluri și restaurante</i>	230
	<i>Informații și comunicații</i>	84
	<i>Intermedieri financiare și asigurări</i>	58
<b>Sector terțiar</b>	<i>Tranzacții imobiliare</i>	52
	<i>Activități profesionale, științifice și tehnice</i>	297
	<i>Activități de servicii administrative și activități de servicii suport</i>	120
	<i>Învățământ</i>	29
	<i>Sănătate și asistență socială</i>	73
	<i>Activități de spectacole, culturale și recreative</i>	70
	<i>Alte activități de servicii</i>	121

Evoluția în ansamblu a cifrei de afaceri în perioada 2015 – 2019, la nivelul județului Mehedinți se poate observa în următorul tabel:

<sup>94</sup> Sursa: Date furnizate de Direcția Județeană de Statistică Mehedinți



**Strategia Integrată de Dezvoltare Urbană 2021-2027**  
**Municipiul DROBETA TURNU SEVERIN**

Tab. 3.13. Cifra de afaceri din unitățile locale, pe activități ale economiei naționale la nivel de secțiune CAEN Rev.2 în Județul Mehedinți (Mil. Ron) <sup>95</sup>

CAEN REV.2 (activități ale economiei naționale)	2015	2016	2017	2018	2019
<b>Total industrie, construcții, comerț și alte servicii</b>	<b>4.262</b>	<b>5.631</b>	<b>5.839</b>	<b>7.229</b>	<b>5.710</b>
Industria extractivă	66	20	2	6	20
Industria prelucrătoare	900	1.096	1.240	1.432	1.647
Producția și furnizarea de energie electrică și termică, gaze, apă caldă și aer condiționat	80	1.473	1.425	1.930	22
Distribuția apei, salubritate, gestionarea deșeurilor, activități de decontaminare	77	79	87	77	106
Construcții	542	339	302	287	548
Comerțul cu ridicata și cu amănuntul; repararea autovehiculelor și motocicletelor	1.958	1.979	2.107	2.564	2.388
Transport și depozitare	232	260	281	377	451
Hoteluri și restaurante	62	70	80	105	129
Informații și comunicații	65	66	68	73	79
Tranzacții imobiliare, închirieri și activități de servicii prestate în principal întreprinderilor (activități profesionale, științifice și tehnice, activități de servicii administrative și activități de servicii support	138	142	170	190	220
Învățământ	6	6	6	7	9
Sănătate și asistență socială	17	21	24	28	30
Alte activități de servicii	121	78	45	50	60

### 3.4.3. INVESTIȚII STRĂINE DIRECTE

**Investițiile străine directe (ISD)** reprezintă una dintre principalele surse de dezvoltare ale unei economii. Pe de o parte, acestea sunt complementare investițiilor publice și celor realizate de rezidenți din surse private, iar pe de altă parte, stimulează dezvoltarea atât a întreprinderilor în care se investește, cât și a întreprinderilor din economia rezidentă cu care acestea intră în relații economice.

<sup>95</sup> Sursa: Date furnizate de Direcția Județeană de Statistică Mehedinți





**Strategia Integrată de Dezvoltare Urbană 2021-2027**  
**Municipiul DROBETA TURNU SEVERIN**

La 31 decembrie 2019, soldul ISD a înregistrat nivelul de 88.304 milioane euro, în creștere cu 8,9 la sută față de anul precedent. În structură, acesta se prezintă astfel:

- ✍ *capitaluri proprii (inclusiv profitul reinvestit acumulat) în valoare de 61.352 milioane euro (69,5 la sută din soldul final al ISD);*
- ✍ *instrumente de natura datoriei în valoare de 26.952 milioane euro, reprezentând 30,5 la sută din soldul final al ISD.*

Din punct de vedere teritorial, cele mai mari ISD s-au înregistrat în regiunea de dezvoltare București–Ilfov (55.349 milioane euro sold la 31 decembrie 2019, reprezentând 62,7 la sută din totalul ISD), urmată de regiunea Centru (7.648 milioane euro), regiunea Vest (6.198 milioane euro) și regiunea Sud–Muntenia (5.671 milioane euro). În contrast, cele mai mici valori ale investițiilor se regăsesc în regiunea Sud-Vest–Oltenia (2.536 milioane euro) și regiunea Nord-Est (1.765 milioane euro). **Conform studiului realizat de Banca Națională a României, regiunea se situează pe penultimul loc din perspectiva acestui indicator, cu numai 2,9% pondere în soldul ISD pe țară.**

Menționăm că ISD au fost localizate teritorial după sediul social al întreprinderilor investiție directă, ceea ce nu corespunde întotdeauna cu locul de desfășurare a activității economice.<sup>96</sup>

Tab. 3.14. Repartizarea pe regiuni de dezvoltare a soldului ISD la 31 decembrie 2019<sup>97</sup>

	<b>Valoare (milioane euro)</b>	<b>Pondere în total investiții străine directe %</b>
<b>Total, din care:</b>	<b>64.433</b>	<b>100,0%</b>
<b>BUCUREȘTI-ILFOV</b>	<b>55.349</b>	<b>62,7%</b>
<b>CENTRU</b>	<b>7.648</b>	<b>8,7%</b>
<b>VEST</b>	<b>6.198</b>	<b>7,0%</b>
<b>SUD-MUNTENIA</b>	<b>5.671</b>	<b>6,4%</b>
<b>NORD-VEST</b>	<b>3.793</b>	<b>5,8%</b>
<b>SUD-EST</b>	<b>3.983</b>	<b>4,5%</b>
<b>SUD-VEST OLTENIA</b>	<b>2.536</b>	<b>2,9%</b>
<b>NORD-EST</b>	<b>1.765</b>	<b>2,0%</b>

Față de anul anterior, cele mai mari creșteri ale soldului ISD s-au înregistrat în regiunile Sud-Est (+15,5 la sută, sold de 3.983 milioane euro la sfârșitul anului 2019), București – Ilfov (+12,4 la sută) și Nord-Vest (+11,8 la sută, 5 154 milioane euro).

**Evoluția investițiilor străine directe per locuitor atât la nivel național cât și la nivelul Regiunii Sud-Vest Oltenia are tendință de creștere pe ansamblul perioadei analizate, indicatorul**

<sup>96</sup> Sursa: Direcția statistică a Băncii Naționale a României - „Investițiile străine directe în România în anul 2019”

<sup>97</sup> Sursa: <http://www.bnr.ro/PublicationDocuments.aspx?icid=9403>



analizat ajungând în 2017 să fie mai mare de peste 4 ori comparativ cu nivelul înregistrat în 2005. Astfel, la finalul anului 2017 soldul ISD în întreprinderile din Regiunea SV Oltenia cu cel puțin 20 de salariați și în întreprinderile atipice era următorul: 50,9% în județul Dolj, 41,2% în județul Olt, 7,7% în județul Vâlcea, județele Gorj și Mehedinți având o **participare nesemnificativă în ponderea ISD regională** (0,17, respectiv **0,21%**).

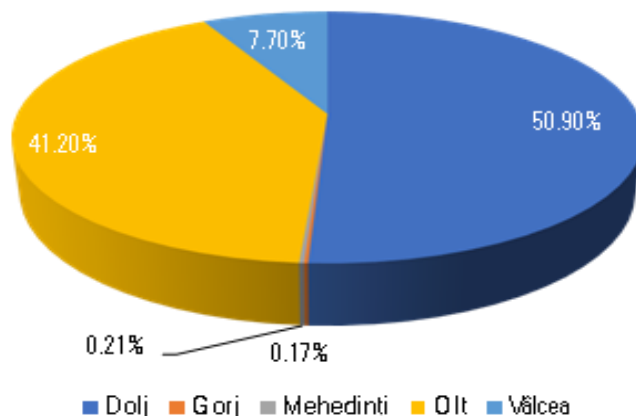


Fig. 3.21. Ponderea pe județele Regiunii SV Oltenia a soldului ISD în întreprinderile cu cel puțin 20 de salariați, la sfârșitul anului 2017<sup>98</sup>

O altă evoluție semnificativă în ultimii ani este **continuarea tendinței de polarizare economică la nivel regional**. Majoritatea activităților economice și îndeosebi cele cu o valoare adăugată brută ridicată este concentrată în orașele mari și în jurul acestora, în timp ce multe localități urbane mici (îndeosebi foste localități miniere sau orașe monoindustriale) și numeroase localități rurale au o situație economică precară și în curs de deteriorare rapidă. Un proces economic recent îl reprezintă apariția clusterelor economice. Clusterelor pot impulsiona dezvoltarea economică și pot aduce o valoare adăugată mai mare.

În ceea ce privește **numărul de firme cu capital străin** înregistrate în registrul comerțului în perioada 2014-2019, se observă o **tendență de scădere** a numărului de înmatriculări de societăți cu participare străină la capitalul social, în sensul în care au fost înregistrate cu 25% mai puține înmatriculări decât în anul 2014, iar în anul 2018 au fost doar 6 înmatriculări de societăți cu participare străină la capitalul social, în scădere cu 71,4% comparativ cu anul anterior.

<sup>98</sup> Sursa: Planul de Dezvoltare Regională a Regiunii Sud-Vest Oltenia 2021-2027



**Strategia Integrată de Dezvoltare Urbană 2021-2027  
Municipiul DROBETA TURNU SEVERIN**

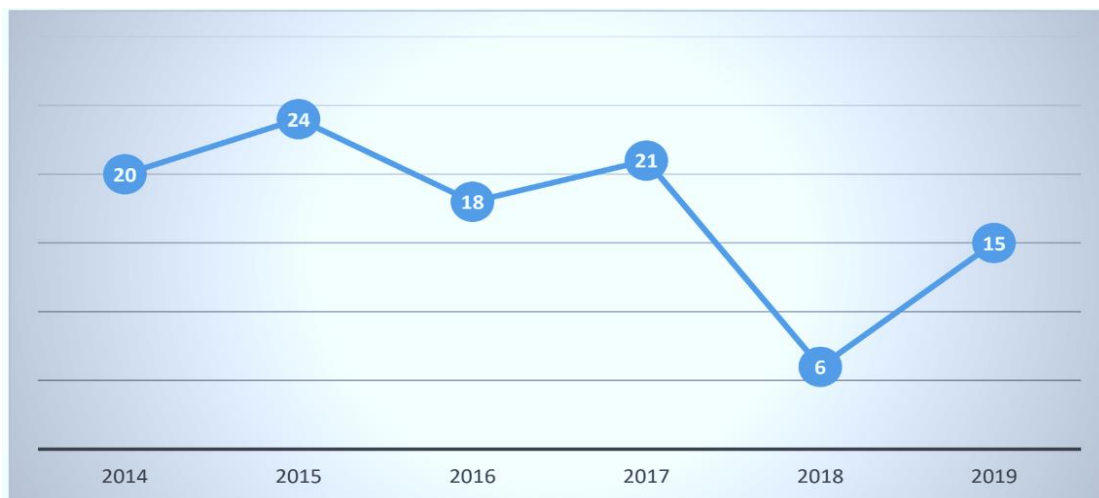


Fig. 3.22. Evoluția înmatriculărilor de societăți cu participare străină la capitalul social <sup>99</sup>

Evoluția numărului societăților comerciale cu participare străină la capitalul social, în regiune, în perioada 2014-2018, nu evidențiază trenduri negative (au fost radiate mai puține societăți comerciale cu participare străină la capitalul social subscris decât cele înmatriculate), dar subliniază ponderea foarte mică pe care județele regiunii o au în totalul național.

Analiza după **numărul și ponderea societăților cu participare străină la capital** în perioada 1991- 2016, în județele Regiunii SV Oltenia, relevă supremația județului Dolj, cu 1,24% pondere națională și 44% pondere regională, urmat de **județul Mehedinți (0,48% la nivel național și 17,1% la nivel regional)**, apoi de Vâlcea (0,43% la nivel național și 15,2% regional), Olt (0,37% la nivel național și 13,2% la nivel regional) și Gorj, care ocupă ultimul loc (0,29% la nivel național și 10,3% la nivel regional).

Tab. 3.15. Societăți cu participare străină la capital și valoarea capitalului social subscris <sup>100</sup>

Județ	Număr societăți		Valoarea capitalului social subscris						Ierarhia în funcție de:	
			Total exprimat în monedă națională		Total exprimat în echivalent valută		Total exprimat în echivalent valută			
			N	%	mii Lei	%	mii USD	%		
<b>Total România, din care:</b>	209.814	100	161.278.557,5	100	59.158.372,3	100	44.808.757,2	100	*	**
<b>Sud-Vest Oltenia</b>	6.054	2,81	5.916.008,1	3,81	1.834.532,3	3,29	1.413.121,2	3,33	8	8
<b>Dolj</b>	2.670	1,24	2.843.192,6	1,83	834.089,0	1,50	645.547,2	1,52	16	12
<b>Gorj</b>	625	0,29	10.199,1	***	5.562,5	***	3.215,1	***	37	42
<b>Mehedinți</b>	<b>1.037</b>	<b>0,48</b>	<b>183.765,5</b>	<b>0,12</b>	<b>69.872,4</b>	<b>0,13</b>	<b>51.474,9</b>	<b>0,12</b>	<b>30</b>	<b>38</b>
<b>Olt</b>	804	0,37	2.166.118,5	1,40	730.015,6	1,31	550.277,4	1,30	35	15
<b>Vâlcea</b>	<b>918</b>	<b>0,43</b>	<b>712.732,4</b>	<b>0,46</b>	<b>194.992,8</b>	<b>0,35</b>	<b>162.606,6</b>	<b>0,38</b>	<b>33</b>	<b>25</b>

<sup>99</sup> Sursa: Prelucrare date furnizate de Institutul Național de Statistică

<sup>100</sup> Sursa: date prelucrate din Investițiile străine directe în România, Banca Națională a României, 2018



La nivel național, în clasamentul primelor 40 de societăți după participarea străină la capitalul social total subscris, în echivalent valută, făcut la sfârșitul anului 2017, *Kautex Craiova S.R.L.* este singura firmă din Regiunea Sud Vest Oltenia prezentă. Totuși, la nivelul regiunii **în cele 5 județe ale regiunii există 30 de firme care au realizat investiții străine importante** în perioada 2005-2018.

Un element important al nivelului de dezvoltare județean este reprezentat de **evoluția comerțului exterior**, reflectat prin volumul exporturilor și importurilor, precum și structura acestora pe piețe de desfacere și produse. În anul 2019, valoarea exporturilor în regiunea Sud-Vest Oltenia a înregistrat față de anul precedent o scădere de 2,1%, fiind de 4.703.616 mii euro, iar cea a importurilor a fost de 3.490.653 mii euro. Pe județe ale regiunii, **dinamica exporturilor** s-a majorat în toate județele regiunii, în iunie 2018, comparativ cu 2017: Dolj (+81,32%), Gorj (+18,57%), **Mehedinți (+32,73%)**, Olt (+14,99%), Vâlcea (+6,82%). Contribuția cea mai mare în exporturile pe regiune o are județul Dolj (53,30% în iunie 2018), iar cea mai mică o are județul Gorj (1,70%).

**După numărul de angajați, primele 50 de întreprinderi active din Regiunea SV Oltenia sunt localizate preponderent în centrele urbane, în special în municipiile reședință de județ.** Din analiza primelor 50 de firme din regiune, după numărul de angajați, rezultă că cele mai multe sunt în jud. Dolj și **cele mai puține în jud. Mehedinți**. Este firesc așadar ca ponderea în total cifră de afaceri a întreprinderilor active din Regiunea Sud Vest Oltenia să fie a județului Dolj, iar cea mai mică a județului Mehedinți.

### **3.5. FORȚA DE MUNCĂ**

Piața muncii, prin specificul său, reprezintă un complex de relații în care se regăsesc raporturile sociale dintre ființele umane și evoluția lor în timp și spațiu.

**În anul 2018, Uniunea Europeană a lansat Pilonul european al drepturilor sociale - pentru o Europă mai echitabilă și mai socială.**<sup>101</sup> Abordând unitar problematica socială la nivelul statelor membre ale UE și oferind orientări privind modul în care pot îmbunătăți viața de zi cu zi a comunităților din fiecare țară, ocuparea forței de muncă și bunăstarea, pilonul este benefic pentru cetățeni și benefic pentru creșterea economică sustenabilă.

Acest document strategic relevă o nouă voință publică și politică de a consolida drepturile sociale într-o perioadă în care există îngrijorări în ceea ce privește viitorul pieței forței de muncă, inegalitățile și schimbările demografice. Pilonul stabilește totodată drepturi pentru lucrătorii cu forme noi și de multe ori precare de încadrare în muncă.

<sup>101</sup> Sursa: Studiul privind dezvoltarea socio-economică a regiunii Sud-Vest Oltenia, în perspectiva elaborării documentelor de programare 2021-2027



**Europa socială înseamnă:**

- ✓ a oferi lucrătorilor dreptul la un tratament corect și egal în ceea ce privește condițiile de lucru;
- ✓ a oferi lucrătorilor acces la protecție socială și formare, indiferent de tipul și durata raportului lor de muncă;
- ✓ a sprijini lucrătorii pe perioada trecerii de la un contract de muncă temporar la unul pe perioadă nedeterminată;
- ✓ a promova forme de muncă inovatoare pentru a asigura condiții de muncă de înaltă calitate;
- ✓ a încuraja spiritul antreprenorial și activitățile independente {angajatorii trebuie să sprijine mobilitatea profesională};
- ✓ a preveni raporturi de muncă prin care se ajunge la condiții de muncă precare inclusiv prin interzicerea utilizării abuzive a contractelor atipice);
- ✓ tinerii să aibă dreptul la educație, un stagiu de ucenicie sau o ofertă de muncă de înaltă calitate într-o perioadă de patru luni de la momentul în care devin șomeri;
- ✓ persoanele cu handicap să aibă dreptul la sprijin pentru venit pentru a duce o viață demnă;
- ✓ lucrătorii au dreptul la protecție socială adecvată;
- ✓ dreptul părinților și îngrijitorilor la un concediu adecvat, la formule flexibile de lucru și acces la servicii de îngrijire;
- ✓ lucrătorii au dreptul la salarii echitabile pentru un nivel de trai decent;
- ✓ femeile și bărbații au dreptul la remunerație egală pentru muncă de valoare egală;
- ✓ persoanele aflate în căutarea unui loc de muncă au dreptul la asistență personalizată pentru găsirea unui loc de muncă, formare sau posibilități de recalificare, iar persoanele aflate în căutarea unui loc de muncă au dreptul la ajutor de șomaj adecvat pe o perioadă de timp rezonabilă;
- ✓ lucrătorii au dreptul la un mediu de lucru adaptat nevoilor lor profesionale;
- ✓ fiecare persoană are dreptul la acces prompt la îngrijire medicală de înaltă calitate accesibilă, preventivă și curativă, la servicii de îngrijire pe termen lung accesibile și de bună calitate;
- ✓ lucrătorii și persoanele care desfășoară activități independente au dreptul la o pensie adecvată după pensionare, etc.

Documentul **Pilonul european al drepturilor sociale - pentru o Europă mai echitabilă și mai socială** stabilește 20 de principii pentru o Uniune Europeană mai echitabilă și mai favorabilă incluziunii, egalitate de șanse și acces egal pe piața muncii:

- ✍ Educație, formare profesională și învățare pe tot parcursul vieții
- ✍ Egalitatea de gen
- ✍ Egalitatea de șanse
- ✍ Sprijinul activ pentru ocuparea forței de muncă Condiții de muncă echitabile: ,
- ✍ Locuri de muncă sigure și adaptabile
- ✍ Salarii
- ✍ Informații referitoare la condițiile de ocupare a forței de muncă și protecția în caz de disponibilizări
- ✍ Dialogul social și implicarea lucrătorilor



## Strategia Integrată de Dezvoltare Urbană 2021-2027 Municipiul DROBETA TURNU SEVERIN

- ✍ Echilibrul dintre viața profesională și cea privată*
- ✍ Mediu de lucru sănătos, sigur și bine adaptat și protecția datelor. Protecție socială și incluziune*
- ✍ Îngrijirea copilului și sprijinul pentru copii*
- ✍ Protecție socială*
- ✍ Indemnizațiile de șomaj*
- ✍ Venitul minim*
- ✍ Veniturile și pensiile pentru limită de vârstă*
- ✍ Sănătatea*
- ✍ Incluziunea persoanelor cu handicap*
- ✍ Îngrijirea pe termen lung*
- ✍ Locuințe și asistență pentru persoanele fără adăpost*
- ✍ Accesul la serviciile esențiale.*

**În ceea ce privește piața forței de muncă din România** s-a schimbat dramatic în timpul tranziției economice. Una din principalele caracteristici a fost și este **reducerea numărului populației ocupate**. Oferta de forță de muncă nu ține pasul cu nevoile în continuă schimbare ale economiei. România se confruntă cu probleme demografice. Populația este în scădere de aproape trei decenii și se preconizează că această tendință va continua în viitorul apropiat. Îmbătrânirea populației va reprezenta încă o piedică semnificativă în calea creșterii economice potențiale, întrucât se estimează că ponderea persoanelor de vârstă activă (15-64 de ani) va scădea de la 67% în 2017 la 55% în 2050.

**Migrația externă** a avut un rol major la micșorarea numărului populației din țara noastră. Fenomenul s-a manifestat mai accentuat în primii ani de după liberalizare având o tendință de micșorare până la intrarea țării noastre în Uniunea Europeană de când populația se poate mișca nestingherita în interiorul granițelor UE. Continuarea migrației reprezintă o provocare suplimentară. În ciuda îmbunătățirilor recente, ratele de participare ale forței de muncă, în special ale femeilor și ale persoanelor cu vârsta de peste 50 de ani, sunt în continuare cu mult sub media UE. Lipsa de personal calificat și necorelările în materie de competențe au, de asemenea, un impact negativ asupra calității și a cantității muncii prestate.

Evoluția societății românești din ultimii ani a fost influențată de **reforme economice și sociale**, dar mai ales de **criza economică**, fenomene ce au transformat profund piața forței de muncă. Restructurarea întreprinderilor a condus la pierderi de locuri de muncă, care nu au fost compensate prin crearea de noi locuri de muncă.

**Ocuparea forței de muncă și șomajul** sunt două fenomene care produc consecințele cele mai profunde în activitatea economică și socială a unei localități.

**Resursele de muncă** reprezintă numărul persoanelor capabile de muncă pentru a desfășura una din activitățile economice naționale și cuprinde populația în limitele vârstei de muncă, în afara vârstei de muncă și cea inaptă de muncă.



La nivel regional, **resursa de muncă** a scăzut cu 4,5% în 2018 comparativ cu anul 2014, iar la nivel național s-a înregistrat o scădere cu 2,8%. Rata de ocupare a resurselor de muncă relevă o creștere atât la nivel național (68,7% în 2018 față de 66,9% în 2014), cât și la nivel regional (de la 63% în 2014 la 64,6% în 2018) și județean (de la 59,3% în 2014, la 60,6% în 2018).

În ceea ce privește **populația activă** civilă, **Regiunea Sud-Vest Oltenia ocupă** în anul 2018 **ultimul loc** cu un număr total de 826,9 mii persoane - din care 54,77% bărbați și 45,23% femei - **înregistrând o tendință de scădere în perioada 2012-2018**.

Un nivel redus de ocupare al forței de muncă poate determina, pe termen lung, o scădere a nivelului de trai, precum și o creștere a presiunii asupra serviciilor sociale. În același timp, un segment important al forței de muncă angajată este îmbătrânită, iar acest lucru va determina, pe termen mediu și lung, o creștere a raportului de dependență economică. Totodată, regiunea înregistrează și o rată de dependență demografică ridicată, ceea ce sugerează un nivel scăzut al populației active.

În ceea ce privește **repartizarea populației active pe cele cinci județe** componente ale regiunii Sud-Vest Oltenia, se poate observa faptul că **cel mai mic număr de persoane active în anul 2018 figurează în județul Mehedinți (103,7 mii persoane)**, urmat de Gorj (135,8 mii persoane). Cel mai mare număr de persoane active civil se regăsește în județul Dolj (266,1 mii persoane).

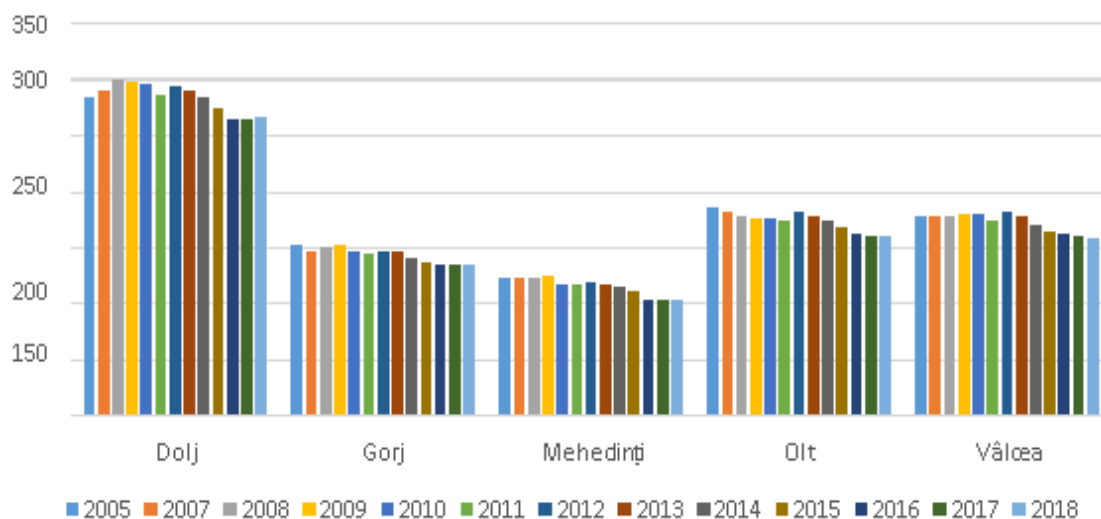


Fig. 3.23. Populația activă civilă pe județe ale regiunii, 2005-2019, mii persoane<sup>102</sup>

Din punct de vedere al **repartizării salariaților pe activități ale economiei naționale**, se constată o specializare a județelor pe activități ale economiei naționale, majoritatea salariaților

<sup>102</sup> Sursa: Planul de Dezvoltare Regională a Regiunii Sud-Vest Oltenia 2021-2027 - draft iunie 2021



**Strategia Integrată de Dezvoltare Urbană 2021-2027**  
**Municipiul DROBETA TURNU SEVERIN**

fiind concentrată în industrie prelucrătoare, în comerț cu ridicata și cu amănuntul, repararea autovehiculelor și a motocicletelor, în construcții, în activități profesionale, științifice și tehnice și în transport și depozitare. La polul opus, cel mai mic număr de salariați a fost concentrat în următoarele activități: tranzacții imobiliare, informații și comunicații și în intermediari financiare și asigurări.

Tab. 3.16. Numărul mediu al salariaților pe activități ale economiei naționale, la nivel de secțiune CAEN  
Rev.2 din Județul Mehedinți<sup>103</sup>

Sector economic	Domeniu de activitate	2015	2016	2017	2018	2019
<b>Sector primar</b>	Agricultură, silvicultură și pescuit	1.323	1.314	1.502	1.589	1.587
	Industria extractivă	680	606	490	475	597
	Industria prelucrătoare	9.122	9.874	10.186	10.728	10.483
<b>Sector secundar</b>	Producția și furnizarea de energie electrică și termică, gaze, apă caldă și aer condiționat	1.729	1.069	766	739	895
	Distribuția apei, salubritate, gestionarea deșeurilor, activități de decontaminare	1.024	886	962	929	879
	Construcții	4.729	5.027	5.059	4.382	4.985
	Comerțul cu ridicata și cu amănuntul; repararea autovehiculelor și motocicletelor	5.018	5.454	5.782	6.003	6.119
	Transport și depozitare	1.944	1.926	2.134	2.422	2.500
<b>Sector terțiar</b>	Hoteluri și restaurante	1.177	1.474	1.788	1.728	1.955
	Informații și comunicații	226	207	200	223	208
	Intermedieri financiare și asigurări	516	651	486	497	469
	Tranzacții imobiliare	127	130	113	95	146
	Activități profesionale, științifice și tehnice	660	546	604	667	689
	Activități de servicii administrative și activități de servicii suport	1.503	1.366	1.302	1.455	1.382

<sup>103</sup> Sursa: Date furnizate de Direcția Județeană de Statistică Mehedinți





**Strategia Integrată de Dezvoltare Urbană 2021-2027  
Municipiul DROBETA TURNU SEVERIN**

Administrație publică și apărare, asigurări sociale din sistemul public	2.969	3.151	3.159	3.141	3.166
Învățământ	4.329	4.350	4.368	4.357	4.173
Sănătate și asistență socială	3.600	3.862	3.955	4.005	4.168
Activități de spectacole, culturale și recreative	651	550	479	500	516
Alte activități de servicii	316	274	303	285	328

Din punct de vedere al evoluției în timp a numărului de **salariați din municipiul Drobeta Turnu Severin**, aceasta este evidențiată în tabelul de mai jos:

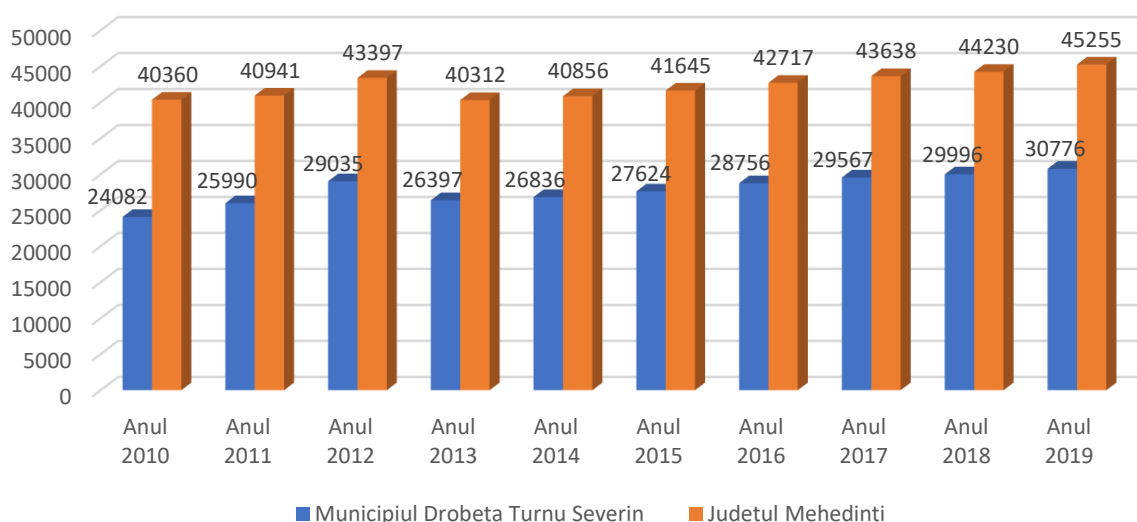


Fig. 3.24. Evoluția structurii numărului mediu de salariați în Mun. Drobeta Turnu Severin și Județul Mehedinți, în perioada 2010-2019 <sup>104</sup>

După cum se poate observa, personalul salariat în firmele din Drobeta Turnu Severin, înregistrează un trend crescător (similar județului Mehedinți), în perioada analizată 2010-2019, cu o evoluție descendentă doar în anii 2013 și în 2014, cu 26.397 angajați, respectiv cu 26.836 angajați. Majoritatea persoanelor sunt angajate în domeniul industriei.

De menționat faptul că **unul dintre cei mai mari angajatori din județul Mehedinți este Șantierul Naval Severnav, cu sediul în Drobeta Turnu Severin**, cu un număr de salariați în

<sup>104</sup> Sursa: Prelucrare date disponibile INS Tempo Online



continuă creștere în perioada 2015 – 2019, de la 382 angajați în 2015, la 479 angajați în 2019, rămânând lider pe piața muncii severinene.

Îmbătrânirea demografică a populației determină o creștere a raportului de dependență, echivalând cu sporirea presiunii pe care o exercită populația inactivă asupra populației active, cu consecințe directe asupra veniturilor și cheltuielilor bugetare și implicit a nivelului de trai. *Raportul de dependență economică* este reprezentat de numărul persoanelor neocupate (inactive sau în șomaj) ce revin la 1000 persoane ocupate. Cu cât acest indicator este mai mare cu atât presiunea asupra capacității statului de a susține aceste persoane este mai mare. Mai mult decât atât, în gospodăriile în care rata de dependență economică este mare (un număr mare de persoane inactive) și veniturile persoanelor active sunt modeste există un risc crescut al sărăciei - una din explicațiile posibile a ratei înalte de sărăcie în rândul populației încadrate în muncă.

Totodată, nivelul de ocupare a forței de muncă este redus, ceea ce pe termen lung determină o scădere a nivelului de trai, precum și o creștere a presiunii asupra serviciilor sociale. În același timp, un segment important al forței de muncă angajată este îmbătrânită, iar acest lucru va determina pe termen mediu și lung o creștere a raportului de dependență economică. Previziunile de scădere și îmbătrânire tot mai accentuate a populației vor face ca acest indicator să crească în continuare, punând o presiune tot mai mare asupra capacității autorităților de a-și onora obligațiile în sfera socială (pensii, indemnizații, ajutoare sociale etc.). Din acest motiv, creșterea ratei de ocupare trebuie să fie considerat un obiectiv de o importanță majoră.

Ca urmare a dezechilibrelor apărute pe piața forței de muncă (unde oferta de forță de muncă depășește cererea), apare *fenomenul șomajului*. Transformările socio-economice au influențat puternic fenomenul șomajului atât la nivel național, cât și la nivel regional. În România și în alte state din Uniunea Europeană, măsurarea volumului șomajului se realizează prin indicatorul: *șomajul BIM* (*Biroul Internațional al Muncii*).

Continuarea migrației reprezintă o provocare suplimentară. În ciuda îmbunătățirilor recente, ratele de participare ale forței de muncă, în special ale femeilor și ale persoanelor cu vârsta de peste 50 de ani, sunt în continuare cu mult sub media UE. Lipsa de personal calificat și necorelările în materie de competențe au, de asemenea, un impact negativ asupra calității și a cantității muncii prestate.

La nivel regional, *rata șomajului în Regiunea SV Oltenia*<sup>105</sup> este cea mai mare din țară (7,3% față de o medie națională de 4% în 2017). Șomajul a afectat în mai mare măsură bărbații decât femeile, rata șomajului în rândul populației masculine întrecând rata șomajului feminin (4,2%

<sup>105</sup> Sursa: Planul de Dezvoltare Regională a Regiunii Sud-Vest Oltenia 2021-2027 - draft iunie 2021



pentru bărbați comparativ cu 3,8% în cazul femeilor la nivel național și 7,8 pentru bărbați și 6,7 pentru femei la nivelul regiunii).

Activitățile miniere și de producere a energie au imprimat o puternică identitate în jurul acestor sectoare de activitate, reprezentând principalele domenii economice cu potențial de angajare ridicat. Datorită restructurărilor majore din domeniul industriei extractive și celei prelucrătoare, recalificarea forței de muncă în județ a reprezentat și continuă să fie o necesitate imediată. Angajamentele României cu privire la decarbonizarea zonei miniere din Gorj ridică serioase probleme cu privire la disponibilizări, de aceea trebuie asigurate toate condițiile de tranziție justă spre o economie mai prietenoasă cu mediul.

**La nivelul județelor Regiunii Sud-Vest Oltenia, se observă o tendință de scădere a ratei șomajului în anul 2017, comparativ cu anul 2016. Cea mai mare rată a șomajului este în județul Mehedinți (9,4%), urmat de județul Dolj (8,8%) și Olt (7,4%). Județul Vâlcea are cea mai mică rată a șomajului comparativ cu restul județelor de 4,2%.**

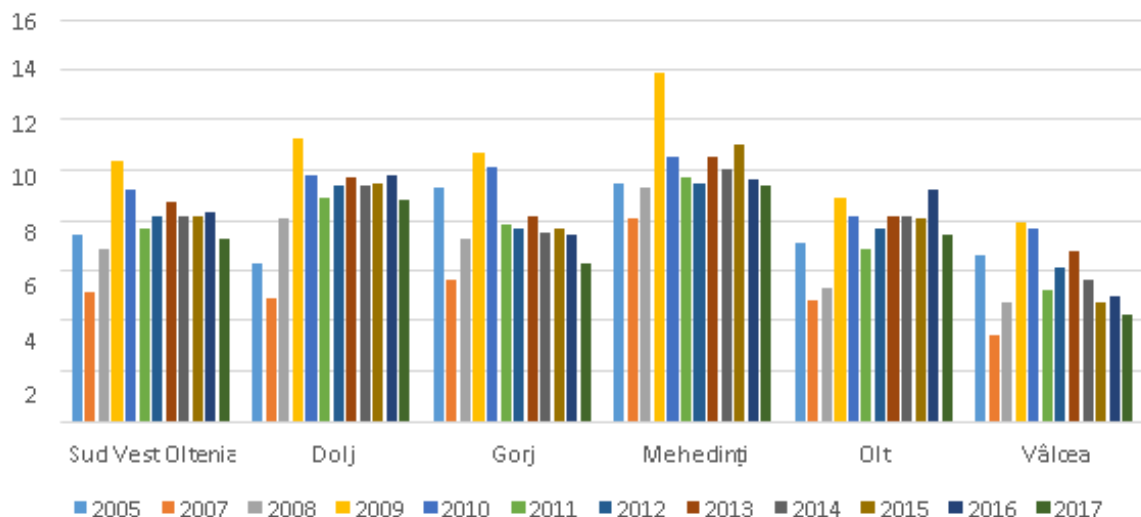


Fig. 3.25. Rata șomajului la nivelul județelor Regiunii Sud-Vest Oltenia, 2005-2017

Șomajul a afectat în mai mare măsură bărbații decât femeile, rata șomajului în rândul populației masculine întrecând rata șomajului feminin (4,2% pentru bărbați comparativ cu 3,8% în cazul femeilor la nivel național și 7,8 pentru bărbați și 6,7 pentru femei la nivelul regiunii SVO).

**În județul Mehedinți, se înregistrează în anul 2017, cea mai mare rată a șomajului în rândul populației de sex masculin (10,5%), iar în județul Vâlcea era cea mai mică rată a șomajului pentru această categorie (3,9%). Șomajul s-a situat la valori peste mediile regionale și naționale pe întreaga perioadă de analiză, cauzele fiind de natură economică, în principal scăderea numărului de locuri de muncă în unitățile economice mari din județ, din cauza disponibilizărilor colective.**

Reconversia profesională a contracarat într-o oarecare măsură aceste efecte, însă nu a fost în măsură să ofere o alternativă viabilă pentru întreaga masă de șomeri și persoane în căutarea



**Strategia Integrată de Dezvoltare Urbană 2021-2027**  
**Municipiul DROBETA TURNU SEVERIN**

unui loc de muncă din Mehedinți. Din acest motiv, încurajarea inițiativelor antreprenoriale poate constitui o alternativă viabilă pentru scăderea ratei șomajului.

Conform datelor statistice, **evoluția șomajului în perioada august 2015 – august 2020 a înregistrat diminuări considerabile în județul Mehedinți**, de la 11.401 șomeri înregistrați în 2015 la 6.006 șomeri în 2020, așadar o scădere cu 89,82%. Numărul șomerilor în iulie 2020 reprezintă 15,38% din totalul șomerilor regiunii și 2,34% din șomerii înregistrați la nivel național.<sup>106</sup>

Pe localități, **cei mai mulți șomeri din județul Mehedinți**, la nivelul anului 2019, erau **din municipiul Drobeta Turnu Severin**, adică 790 șomeri, reprezentând **11,40%** din totalul șomerilor mehedințeni. Urmează în ordine: orașul Baia de Aramă (4,25%), orașul Strehaia (3,47%), com. Eșelnița (3,20%), pentru ca **în zona funcțională urbană Drobeta** ponderea șomerilor înregistrați din total județ să fie mult mai mică: **com. Șimian (4,22%), mun. Orșova (2,79%), com. Malovăț (1,14%), com. Prunișor (1,05%), com. Breznița Ocol (0,95%), com. Ilovița (0,92%), com. Izvoru Bârzii (0,42%)**.

Conform datelor statistice, **rata șomajului în județul Mehedinți** este aproape dublă față de media națională în intervalul de timp studiat, ceea ce evidențiază problematica locurilor de muncă în județ, și implicit în municipiul Drobeta Turnu Severin.

Tab. 3.17. Evoluția șomajului și a ratei șomajului în județul Mehedinți în perioada 2015 – 2020<sup>107</sup>

Anul	31.12. 2015	31.12. 2016	31.12. 2017	31.12. 2018	31.12. 2019	31.11. 2020
<b>Nr. șomeri, din care:</b>	12.219	10.034	9.777	7.996	6.929	6.503
<b>Femei</b>	4.745	4.139	3.809	3.406	2.981	2.899
<b>Rata șomaj</b>	11	9,6	9,4	7,7	6,8	6,4

Potrivit informațiilor puse la dispoziție de **Agencia Județeană pentru Ocuparea Forței de Muncă (AJOFM) Mehedinți**, **municipiul Drobeta Turnu Severin are o rată mare a șomajului**.

Tabelul de mai jos prezintă principalii indicatori ce caracterizează situația persoanelor fără loc de muncă, la nivelul municipiului, la data de 31.12.2019:

Tab. 3.18. Situație indicatori șomeri din Municipiul Drobeta Turnu Severin, 2019-2020

Nr. Crt.	Indicator	UM	Anul 2019	Anul 2020
1.	Populația stabilă 16-62 ani	Mii pers	71.419	69,677

<sup>106</sup> Sursa: Prelucrare date disponibile INS Tempo Online

<sup>107</sup> Sursa: Prelucrare date disponibile INS Tempo Online



**Strategia Integrată de Dezvoltare Urbană 2021-2027**  
**Municipiul DROBETA TURNU SEVERIN**

2.	Total șomeri, din care:	pers	805	1.086
3.	✓ Șomeri indemnizați	pers	338	904
4.	✓ Șomeri neindemnizați	pers	467	182
RATA SOMAJULUI		pers	1,13%	1,56%

În anul 2019, conform datelor furnizate de INS și AJOFM Mehedinți, în municipiul Drobeta Turnu Severin se regăsesc 11,40% din numărul total al șomerilor din județ, rezultând un raport de dependență, la nivelul anului 2019, de 56,44%<sup>108</sup>, însemnând că existau aproximativ 56 de persoane în vârstă de dependență la fiecare 100 de persoane în vârstă de muncă.

Din graficul evoluției numărului de șomeri în municipiul Drobeta Turnu Severin se observă un trend general fluctuant în perioada 2012-2020, ca efect al restabilizării economiei naționale după criza economică mondială și implicit și a economiei locale, dar și ca urmare a Pandemiei de Covid-19 declanșată în anul 2020, care a provocat pierderea locurilor de muncă a milioane de oameni.

**Număr șomeri Mun. Drobeta Turnu Severin**

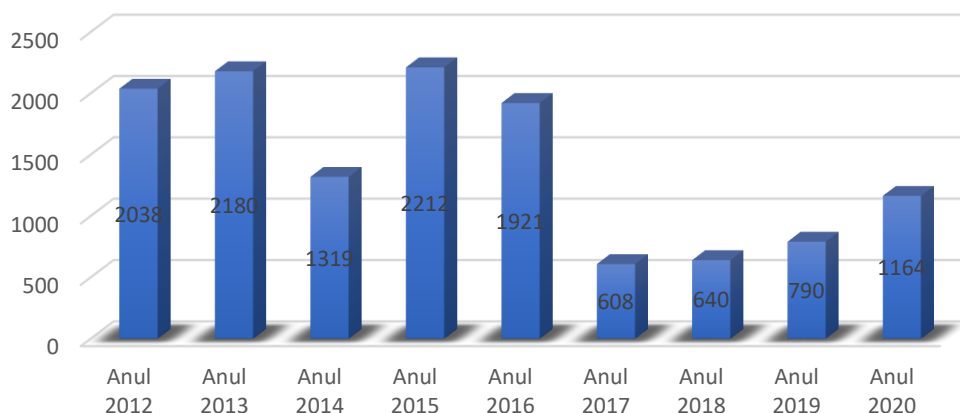


Fig. 3.26. Evoluția numărului de șomeri în Municipiul Drobeta Turnu Severin<sup>109</sup>

**Evoluția numărului de șomeri în municipiul Drobeta Turnu Severin în anul 2020 – anul declanșării Pandemiei Covid-19 și implicit a crizei economice** - comparativ cu situația înregistrată în anul 2019 - poate fi analizată și din punct de vedere al distribuției lunare a acestora pe sexe:

<sup>108</sup> Calculat conform formulei :  $R_{dependență} = \frac{Populația_{60 ani și peste} + Populația_{0-14 ani}}{Populația_{15-59 ani}} \times 100$

<sup>109</sup> Sursa: Prelucrare date disponibile INS Tempo Online



**Strategia Integrată de Dezvoltare Urbană 2021-2027**  
**Municipiul DROBETA TURNU SEVERIN**

Tab. 3.19. Șomeri înregistrați la sfârșitul lunii, pe sexe în Municipiul Drpbeta Turnu Severin, 2019-2020 <sup>110</sup>

Luna	2019		2020	
	Numar total șomeri, d.c.	Din total, femei	Numar total șomeri, d.c.	Din total, femei
Ianuarie	620	331	795	414
Februarie	623	324	790	429
Martie	564	283	815	439
Aprilie	474	234	790	445
Mai	541	261	833	471
Iunie	734	346	975	550
Iulie	685	336	1.120	649
August	733	370	1.090	629
Septembrie	732	369	1.022	615
Octombrie	870	414	1.097	635
Noiembrie	805	413	1.086	633
Decembrie	790	415	1.164	647

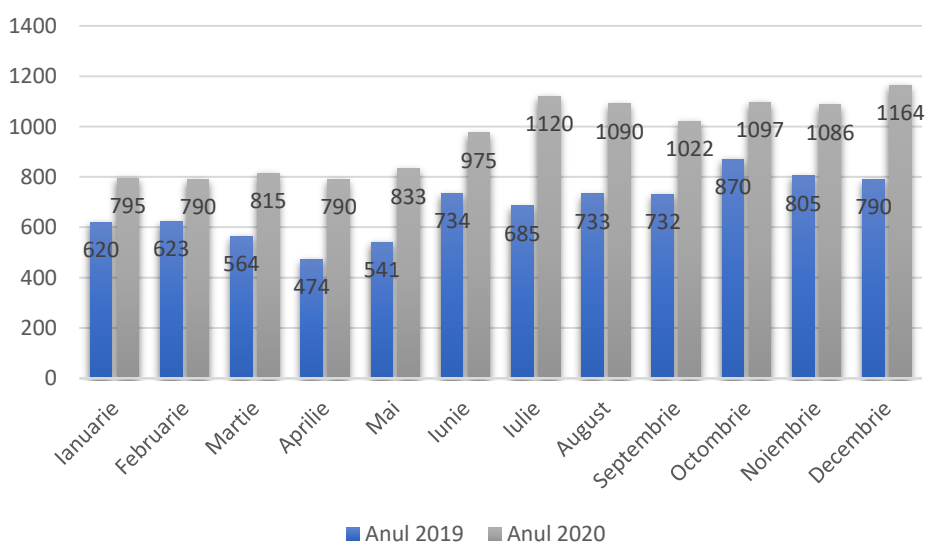


Fig. 3.27. Evoluția numărului de șomeri în municipiul Drobeta Turnu Severin, 2019 – 2020 <sup>111</sup>

Din punct de vedere al **ponderii șomerilor în totalul resurselor de muncă (populația stabilă 18-62 ani)**, indicatorul statistic este calculat lunar, exprimat în procente și determinat prin raportarea numărului șomerilor înregistrați la totalul populației după domiciliu cu vârsta cuprinsă între 18-62 ani la 1 ianuarie și 1 iulie a fiecărui an. Acest indicator statistic reprezintă **rata șomajului** la nivel de localitate.

<sup>110</sup> Sursa: Date puse la dispoziție de Agenția Județeană pentru Ocuparea Forței de Muncă Mehedinți

<sup>111</sup> Sursa: Prelucrare date disponibile INS Tempo Online



**Strategia Integrată de Dezvoltare Urbană 2021-2027**  
**Municipiul DROBETA TURNU SEVERIN**

Tab. 3.20. Evoluția ponderilor șomerilor înregistrați la sfârșitul lunii în totalul resurselor de muncă, în Mun. Drobeta Turnu Severin, anul 2019 și anul 2020 <sup>112</sup>

Luna	Pondere	
	Anul 2019	Anul 2020
<b>Ianuarie</b>	1,11%	1,67%
<b>Februarie</b>	0,86%	1,14%
<b>Martie</b>	0,87%	1,13%
<b>Aprilie</b>	0,79%	1,17%
<b>Mai</b>	0,66%	1,13%
<b>Iunie</b>	0,76%	1,20%
<b>Iulie</b>	1,03%	1,40%
<b>August</b>	0,96%	1,56%
<b>Septembrie</b>	1,02%	1,61%
<b>Octombrie</b>	1,43%	1,47%
<b>Noiembrie</b>	1,22%	1,57%
<b>Decembrie</b>	1,13%	1,56%

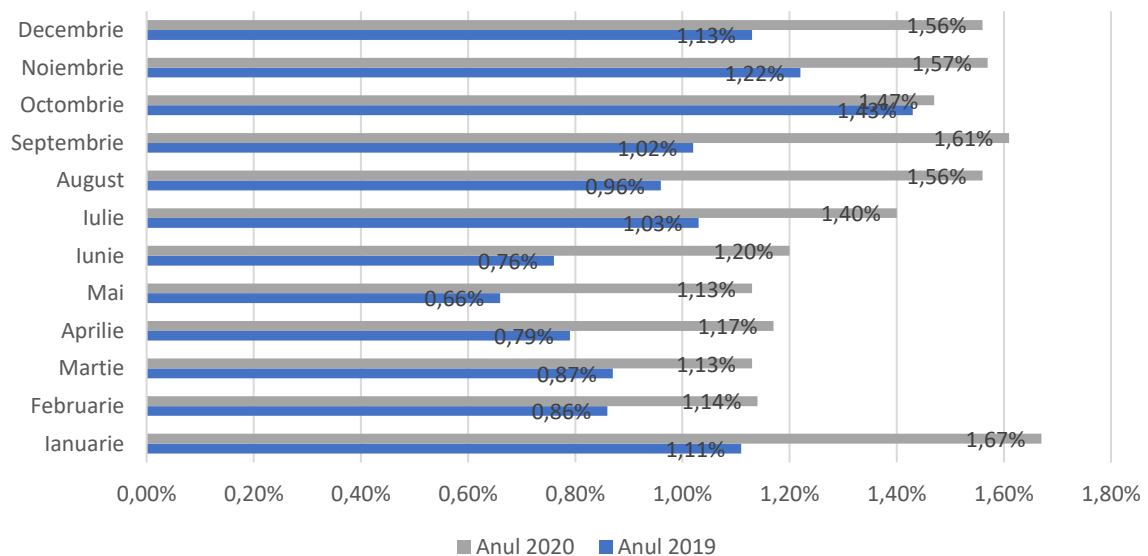


Fig. 3.28. Situație indicatori șomeri din Municipiul Drobeta Turnu Severin în anul 2019 și anul 2020 <sup>113</sup>

<sup>112</sup> Sursa: Date puse la dispoziție de Agenția Județeană pentru Ocuparea Forței de Muncă Mehedinți

<sup>113</sup> Sursa: Prelucrare date furnizate de Agenția Județeană pentru Ocuparea Forței de Muncă Mehedinți



**Strategia Integrată de Dezvoltare Urbană 2021-2027  
Municipiul DROBETA TURNU SEVERIN**

În ceea ce privește situația numărului de **șomeri din municipiul Drobeta Turnu Severin, în evidență și plată**, la 31.12.2019 și 31.12.2020, indemnizați și neindemnizați, **pe nivele de studii**, se prezintă în tabele de mai jos: <sup>114</sup>

Tab. 3.21. Evidența numărului de șomeri în evidență și plată, pe nivele de studii în Mun. Drobeta Turnu Severin, anul 2019

Nr crt	Denumirea indicatorului	TOTAL		din care cu studii:					
				primare, profesionale		liceale		superioare	
		Total	femei	Total	femei	Total	femei	Total	femei
1.	Șomeri indemnizați	398	249	322	177	70	68	6	4
2.	Șomeri neindemnizați	407	164	328	108	72	51	7	5
<b>TOTAL GENERAL (1+2)</b>		<b>805</b>	<b>413</b>	<b>650</b>	<b>285</b>	<b>142</b>	<b>119</b>	<b>13</b>	<b>9</b>

Tab. 3.22. Evidența numărului de șomeri în evidență și plată, pe nivele de studii în Mun. Drobeta Turnu Severin, anul 2020

Nr crt	Denumirea indicatorului	TOTAL		din care cu studii:					
				primare, profesionale		liceale		superioare	
		Total	femei	Total	femei	Total	femei	Total	femei
1.	Șomeri indemnizați	905	531	683	388	200	132	22	11
2.	Șomeri neindemnizați	181	102	137	75	40	26	4	1
<b>TOTAL GENERAL (1+2)</b>		<b>1.086</b>	<b>633</b>	<b>820</b>	<b>463</b>	<b>240</b>	<b>158</b>	<b>26</b>	<b>12</b>

De asemenea, **situația șomerilor din municipiu pe grupe de vârstă** la data de 31.12.2019, respectiv 31.12.2020 se prezintă astfel:

Tab. 3.23. Distribuția șomerilor din Municipiul Drobeta Turnu Severin pe grupe de vârstă, anul 2019 <sup>115</sup>

Nr. crt.	Denumire indicator	Total	din care cu vârstă			
			<25 ani	25 – 35 ani	35 – 45 ani	>45 ani
1.	Șomeri indemnizați	398	28	42	97	231
2.	Șomeri neindemnizați	407	38	164	183	22
<b>TOTAL GENERAL (1+2)</b>		<b>805</b>	<b>66</b>	<b>206</b>	<b>280</b>	<b>253</b>

<sup>114</sup> Date puse la dispoziție de Agenția Județeană pentru Ocuparea Forței de Muncă Mehedinți

<sup>115</sup> Sursa: Date puse la dispoziție de Agenția Județeană pentru Ocuparea Forței de Muncă Mehedinți





**Strategia Integrată de Dezvoltare Urbană 2021-2027**  
**Municipiul DROBETA TURNU SEVERIN**

Tab. 3.24. Distribuția șomerilor din Municipiul Drobeta Turnu Severin pe grupe de vârstă, anul 2020 <sup>116</sup>

Nr. crt.	Denumire indicator	Total	din care cu vârstă			
			<25 ani	25 – 35 ani	35 – 45 ani	>45 ani
1.	Șomeri indemnizați	904	83	149	229	443
2.	Șomeri neindemnizați	182	22	111	37	12
<b>TOTAL GENERAL (1+2)</b>		<b>1.086</b>	<b>105</b>	<b>260</b>	<b>266</b>	<b>455</b>

După cum se poate observa, atât la nivelul anului 2019, cât și al anului 2020, șomerii cu vârste de peste 45 de ani dețin ponderea cea mai mare în ceea ce privește distribuția pe grupe de vârstă, numărul acestora crescând în anul *pandemiei (2020)* cu 44,4%. De asemenea, s-a constatat în evoluția lunară a numărului de șomeri, că aproximativ 60% dintre ei, sunt persoane de sex feminin, aceasta însemnând că femeile își găsesc mai greu de lucru.

Județele în care serviciile ocupă o pondere importantă în locurile de muncă salarizate au dezvoltat capacități diferite de stimulare a fenomenului salarial. Pentru multe dintre orașele Regiunii, inclusiv Drobeta Turnu Severin, comerțul, alături de sectorul industrial și al construcțiilor, sunt principala ramură creatoare de locuri de muncă, potențialul de multiplicare fiind limitat. **Reprezentând o zonă care asimilează cu succes resursele umane cu un nivel mai redus de specializare/calificare, serviciile și comerțul nu pot reprezenta soluții de dezvoltare pe termen lung.** Potențialul acestora de generare a noi locuri de muncă este nu numai redus, dar și puțin adaptabil ritmului alert de schimbare tehnologică.

În această situație, procentul relativ mare al locurilor de muncă din sectorul servicii în total locuri de muncă nu reprezintă o măsură de performanță economică, care să orienteze economia locală către un model de economie modernă.

Atragerea de investiții în domeniul serviciilor înalt specializate - de exemplu servicii de tehnologia informației și comunicațiilor - reprezintă un model de succes pentru câteva orașe ale țării, preluat însă în mai mică măsură la nivelul regiunii. Dezvoltarea acestui sector va trebui să reprezinte o prioritate a municipiului Drobeta Turnu Severin, care deține un segment calificat de forță de muncă. Efectul în cascadă se va manifesta prin încurajarea creării de locuri de muncă în domenii conexe, de suport, dar și în domeniul serviciilor mai puțin specializate și va avea consecințe pozitive inclusiv pentru localitățile limitrofe.

<sup>116</sup> Sursa: Agenția Județeană pentru Ocuparea Forței de Muncă Mehedinți, anul 2020



## **4. PROFILUL PATRIMONIAL, TURISTIC ȘI CULTURAL**

### **4.1. POTENȚIALUL TURISTIC AL CADRULUI NATURAL**

*„Dezvoltarea durabilă ca obiectiv strategic fundamental presupune încetățenirea unor practici și instrumente libere și diverse de acces la educație și cunoaștere, la tezaurul cultural al propriei națiuni și al umanității în ansamblu, la toate resursele care pot dezvolta creativitatea și spiritul novator. Este vorba de asigurarea șansei pentru toți indivizii de a deveni producători de cultură, depășind astfel statutul de simpli consumatori de divertisment. În esență, principiile dezvoltării durabile se aplică în egală măsură patrimoniului cultural ca și capitalului natural, fiind vorba de resurse moștenite de care trebuie să beneficieze și generațiile următoare. Întrucât avem de-a face cu resurse neregenerabile, eventuala lor irosire, din ignoranță sau neglijență, devine astfel irecuperabilă și ireversibilă”<sup>117</sup>.*

Strategiile naționale și regionale de dezvoltare ale teritoriului au identificat dezvoltarea turismului ca o prioritate de dezvoltare, pe baza potențialului turistic existent în toate regiunile. Acest potențial justifică sprijinirea dezvoltării economice prin turism, materializat în dezvoltarea infrastructurii zonelor turistice, valorificarea patrimoniului natural, istoric și cultural precum și includerea acestora în circuitul turistic și promovarea lor în scopul atragerii turiștilor.

**Turismul** a dobândit un rol tot mai evident în asigurarea unei creșteri economice sustenabile, pe fondul creșterii veniturilor obținute de populație, a duratei de timp dedicate activităților recreative, o accesibilitate crescută la sistemele de transport și comunicații. Ca și activitate, turismul reprezintă o alternativă viabilă pentru stimularea dezvoltării în zonele rurale și cele sărace, a căror economie se baza exclusiv pe activități agricole sau exploatarea resurselor naturale, furnizând avantaje ambivalente, reprezentate de creșterea locurilor de muncă și a veniturilor, concomitent cu promovarea tradițiilor și patrimoniului cultural.

**Principalele provocări specifice turismului** includ, în principal:

- + conservarea și gestionarea durabilă a resurselor naturale și culturale;
- + reducerea la minimum a utilizării resurselor și a poluării în cadrul destinațiilor turistice, inclusiv producerea de deșeuri;
- + gestionarea schimbării în interesul bunăstării comunității;
- + reducerea caracterului sezonier al cererii;
- + impactul asupra mediului;
- + crearea unui turism accesibil tuturor, fără discriminare;
- + îmbunătățirea calității locurilor de muncă din domeniul turismului.

<sup>117</sup> Sursa: Strategia Națională pentru Dezvoltare Durabilă a României. Orizonturi 2013-2020-2030



O caracteristică importantă a turismului românesc o reprezintă faptul că zonele mai slab dezvoltate din punct de vedere economic concentrează cele mai importante obiective și atracții turistice. Aceste areale pot fi revitalizate prin valorificarea potențialului lor turistic, contribuind totodată la promovarea unei dezvoltări socio-economice sustenabile în regiunile vizate. Atât la nivel național cât și la nivelul fiecărei regiuni de dezvoltare se constată o scădere de aproximativ 5-6% a turismului și a celorlalte activități din cadrul aceleiași grupe de categorii CAEN, în ponderea PIB-ului regional.

Turismul din România se concentrează asupra istoriei sale bogate și a peisajelor naturale care constituie patrimoniul natural protejat, reprezentat în regiune de parcuri naționale și regionale, rezervații naturale, monumente ale naturii și arii protejate și avifaunistice.

În general, pe teritoriul României sunt recunoscute **două categorii de potențial turistic**:

- ✚ *24% din suprafața țării - zone cu potențial turistic complex și de mare valoare, care includ Parcurile Naționale și Rezervații ale Biosferei, monumente naturale, arii naturale protejate, valori ale patrimoniului natural de interes național, resurse balneare, muzee și case memoriale;*
- ✚ *34% din suprafața țării - zone cu potențial turistic ridicat care includ cel puțin una din categoriile de rezervații și monumente ale naturii de interes național, valori ale patrimoniului cultural de interes național, resurse balneare, muzee sau case memoriale.*

**Pe teritoriul regiunii Sud-Vest Oltenia se regăsesc ambele categorii de potențial turistic, datorită reliefului său diversificat, inclusiv una dintre Rezervațiile Biosferei, respectiv Parcul Național Retezat.**

Totodată, potențialul turistic al țării este marcat prin două componente esențiale:

- ❖ **componenta naturală**, reprezentată prin peisaje spectaculoase, configurația variată a reliefului, condițiile climatice favorabile, valoarea terapeutică și abundența unor factori naturali de cură;
- ❖ **componenta antropică**, reprezentată prin vestigii arheologice, monumente și obiective de artă laică sau religioase, muzee și colecții muzeale, elemente de etnografie și folclor de mare frumusețe și originalitate, realizări actuale de prestigiu, monumentele istorice, de arhitectură și de artă cu o valoare de unicat.

Acestea constituie elementele de mare atractivitate ale ofertei turistice românești și regionale, contribuind la formarea unei game largi de forme de turism: de sejur (montan, balnear), vânătoare și pescuit sportiv, turism itinerant cu valențe culturale, turism religios, turism profesional, etc.

Potențialul natural prezintă însă și factori limitativi pentru turism, datorită incidenței relativ ridicate a riscurilor climatice și geomorfologice, care impun analiza cu prudență a investițiilor



planificate, eforturi financiare susținute pentru menținerea sau refacerea în bune condiții a infrastructurii (în special a infrastructurii de acces turistic) și crearea unui sistem adecvat de avertizare și gestionare a riscurilor naturale.

**Turismul reprezintă, pentru regiunea Sud-Vest Oltenia, un sector economic ce dispune de un valoros potențial de dezvoltare, neexploatat încă suficient, și care poate deveni o sursă de atractivitate atât a investitorilor cât și a turiștilor români și străini.** Marele avantaj al acestei regiuni pentru dezvoltarea turismului este oferit de prezența resurselor naturale și culturale de o mare diversitate și armonios repartizate în teritoriu, care dau posibilitatea practicării unei game variate de forme de turism.

Astfel, **potențialul turistic al regiunii este diversificat, regiunea dispunând de arii protejate, parcuri naturale, munți, peșteri, zone rurale nepoluate, ape minerale și termale, pescuit și vânătoare, atracții culturale, toate acestea constituind resurse pentru turismul montan, speologic, balnear, rural, de vânătoare și pescuit, etc.**

Din punct de vedere al autenticității și al identității, regiunea Olteniei poate fi, cu succes, reprezentată deopotrivă de profilul său balnear, de cel natural sau de cel cultural. Resursele sale balneare concretizează cele mai numeroase izvoare minerale din România, cu posibilitatea tratării unui număr mare de boli, cele naturale permit practicarea deopotrivă a turismului de relaxare sau sportiv, iar cele culturale compun un fond autentic de excepție, prin existența celor mai vechi mănăstiri din țară, cu elemente de arhitectură unice, obiceiuri și tradiții, de asemenea, unice.

Valorificarea atracțiilor turistice din regiunea Sud-Vest Oltenia, creează oportunități și creștere economică regională și locală, iar investițiile în turism și cultură vor permite regiunii să folosească avantajele potențialului său turistic și a patrimoniului cultural, pentru a-și îmbunătăți avantajele competitive în sectoare cu valoare adăugată mare și conținut calitativ și cognitiv ridicat, atât pe piețe tradiționale, cât și pe cele în formare. Dezvoltarea turismului trebuie să țină cont de principiile dezvoltării durabile, în sensul conservării și protejării patrimoniului natural și cultural dar și al reducerii presiunii antropice asupra mediului, inerentă în condițiile practicării turismului pe scară largă.

Prin efortul comun depus de numeroase entități publice și private activând în domenii relevante pentru sectorul turistic, incluzând agenții de turism, agenții de publicitate și marketing, producători de obiecte de artizanat local, instituții din domeniul învățământului superior, muzee, organizații care gestionează resursele culturale și naturale, precum și autorități ale administrației publice locale și alte organizații având rol de catalizatori (*ADR SV Oltenia, Camerele de Comerț, firme de consultanță, asociații ale autorităților publice locale, Universitatea din Craiova, ș.a.m.d.*), **s-a constituit în regiunea Sud-Vest Oltenia un pol de competitivitate în domeniul turismului, denumit „Pol Turism Oltenia”.** Membrii polului s-au asociat în scopul promovării și dezvoltării



industrii turistice din Regiunea Sud-Vest Oltenia. În realizarea scopului său, **Polul Turism Oltenia** are următoarele obiective:

- ▶ *Creșterea competitivității economice prin investiții tangibile sau intangibile, finanțate din resurse proprii sau din fonduri naționale sau comunitare;*
- ▶ *Crearea unui brand comun în domeniul turistic, ce ar avea ca rezultat creșterea vizibilității naționale și internaționale a regiunii Sud-Vest Oltenia ca destinație turistică;*
- ▶ *Stimularea activității de cercetare-dezvoltare-inovare prin promovarea utilizării TIC în producția și marketingul unor pachete turistice integrate;*
- ▶ *Stimularea implicării instituțiilor din învățământul superior în activități de cercetare în domeniul turistic și alte activități vizând dezvoltarea turismului regional;*
- ▶ *Îmbunătățirea competențelor profesionale ale personalului angajat în cadrul membrilor polului și, în general, a personalului din sectorul turistic;*
- ▶ *Colaborarea cu instituțiile de profil, organizații, clustere din țară și străinătate în vederea realizării unor parteneriate strategice;*
- ▶ *Dezvoltarea serviciilor și a produselor oferite de membrii polului;*
- ▶ *Implementarea strategiei polului de competitivitate;*
- ▶ *Participare comună la foruri naționale și internaționale (conferințe, târguri și expoziții, evenimente economice);*
- ▶ *Participare comună la proiecte naționale și internaționale;*
- ▶ *Dezvoltarea de relații economice, transfer de cunoștințe, bune practici și schimb de experiențe la nivel național și internațional;*
- ▶ *Monitorizarea programelor de finanțare și sprijinirea elaborării proiectelor de finanțare;*
- ▶ *Promovarea unor programe de finanțare pentru membrii Polului Turism Oltenia;*
- ▶ *Identificarea unor mecanisme de finanțare pentru buna funcționare a Polului Turism Oltenia;*
- ▶ *Susținerea aderării de noi membri la polul de competitivitate;*
- ▶ *Colaborări cu autorități publice locale, regionale și centrale în vederea asigurării unei dezvoltări durabile a regiunii Sud-Vest Oltenia.<sup>118</sup>*

Documentul analizat reprezintă o inițiativă inovativă și reală, reprezentând intenția părților de a colabora pentru dezvoltarea turismului la nivel regional, prin obiectivele și activitatea pe care și-a propus-o prin acordul de colaborare și prin strategia de dezvoltare a *Polului Turism Oltenia* în corelare cu strategia de dezvoltare regională.

---

<sup>118</sup> Sursa: Studiu privind dezvoltarea turismului la nivel regional realizat de ADR SV Oltenia - Regulamentul de organizare și funcționare al Polului Turism Oltenia, pg. 2



## **4.2. PATRIMONIUL NATURAL PROTEJAT**

Valorile de patrimoniu natural și cultural oferă o oportunitate de dezvoltare socio-economică a așezărilor umane prin valorificarea potențialului turistic pe care îl constituie. Importanța acestora ca rezervă și alternativă de dezvoltare a determinat conștientizarea necesității unei amenajări responsabile a teritoriului care să aibă în vedere reabilitarea, conservarea, protejarea și punerea în valoare corespunzătoare a patrimoniului natural și cultural.

În acest sens, a apărut necesitatea protejării unor zone ca teritorii valoroase din punctul de vedere al importanței și complexității valorilor naturale și culturale cuprinse, teritorii care asigură prestigiul și identitatea unității administrative căreia îi aparțin, indiferent de nivelul de referință (regional, județean sau local).

Ariile protejate reprezintă cea mai viabilă strategie de conservare și utilizare durabilă a valorilor de patrimoniu natural. În sprijinul conservării diversității biologice, **pe teritoriul României sunt constituite 963 de arii naturale protejate, care reprezintă 7% din suprafața țării.** Se regăsesc printre acestea 3 rezervații ale biosferei, 4 situri Ramsar, 2 situri care au primit Diploma Europeană pentru arii protejate acordată de Consiliul Europei, 13 parcuri naționale și 13 parcuri naturale, care constituie baza rețelei ecologice Natura 2000.

Regiunea prezintă o mare diversitate a peisajului, generată de felurite structuri geologice și forme de relief, de alternanța culmilor montane și deluroase cu depresiunile și culoarele de văi, de diferențierile altitudinale, ce se completează cu diferite componente ale vegetației, faunei și apelor, sporindu-i complexitatea. Regiunea dispune și de un important potențial speologic de mare valoare științifică și estetică, multe dintre peșteri fiind ocrotite de lege ca monumente ale naturii, rezervații naturale, parcuri și arii protejate.

În ceea ce privește patrimoniul natural protejat al regiunii, trebuie menționat că acesta este bogat ca urmare a biodiversității sale. În acest sens, **Oltenia cuprinde 201.302 ha de zone protejate (14% din suprafața totală de zonă protejată a României) și anume parcuri naționale și naturale, rezervații ale biosferei, rezervații naturale, monumente ale naturii, arii protejate și avifaunistice.**



**Strategia Integrată de Dezvoltare Urbană 2021-2027**  
**Municipiul DROBETA TURNU SEVERIN**

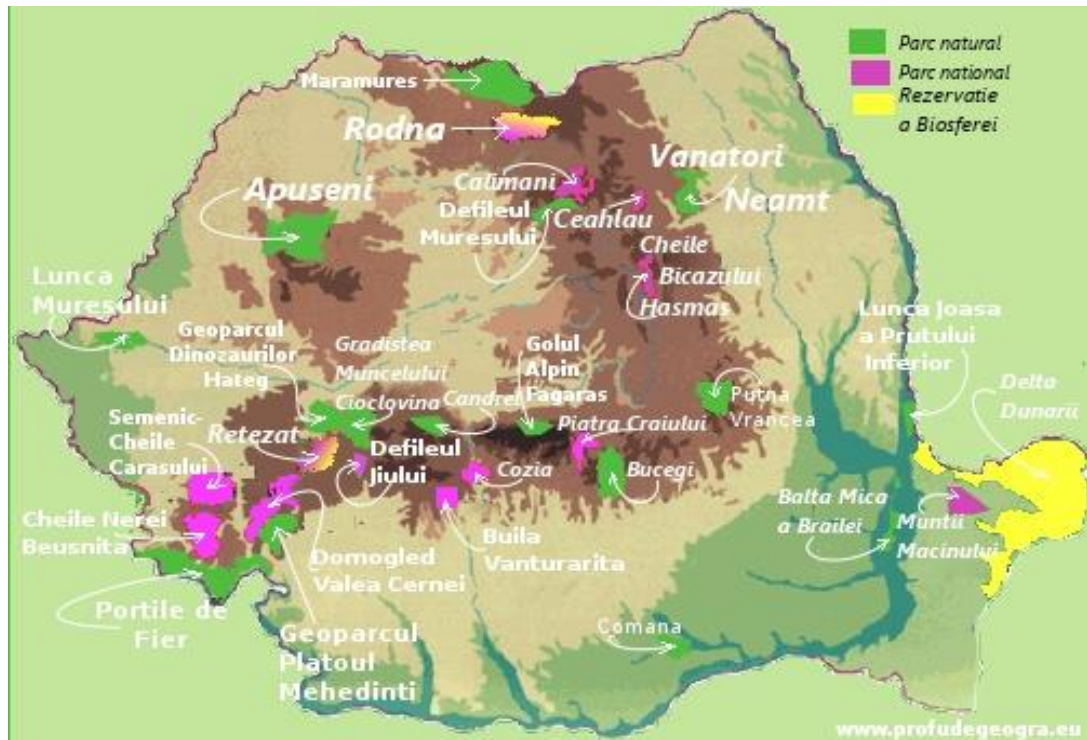


Fig. 4.1. Ariile naturale protejate de pe teritoriul României

Cele mai mari **arii protejate din regiune** sunt: **Parcul Natural Porțile de Fier** (include părți din județele **Mehedinți** și Caraș-Severin), **Parcul Național Domogled–Valea Cernei** (include părți din județele **Mehedinți**, Gorj și Caraș-Severin) și **Parcul Național Cozia** (în județul Vâlcea).

**Parcul Natural Porțile de Fier** (sit Ramsar) este, ca mărime, **a doua arie protejată din România, după Delta Dunării**. Este **rezervația biosferei și patrimoniului UNESCO amplasat pe partea românească a Dunării, între Baziaș și Drobeta Turnu Severin**. **Parcul Natural Porțile de Fier** este recunoscut pentru peisajele deosebite și diversitate biologică a habitatelor naturale, florei și faunei sălbatice. Parcul **include** încă un număr de **18 rezervații de tipuri diverse** (avifaunistică, botanică, paleontologică, forestieră și mixtă, speologică, etc.) dintre care cele mai renumite sunt:

- ✚ **Valea Mare** - reprezentativă pentru relieful dezvoltat pe calcare prin formele caracteristice exocarstice și endocarstice (lapiezuri, doline, uvale, izbucuri, sorburi, chei, peșteri, avene);
- ✚ **Ostrovul Moldova Veche**, este un ostrov pe Dunăre, cu habitate specifice zonelor umede;
- ✚ **Cazanele Mari și Cazanele Mici** - rezervație naturală mixtă, cu relief carstic dezvoltat în zona Cazanelor, ș.a.

**Parcul Național Cozia** (17.100 ha), importantă arie protejată, este situat în partea central-sudică a Carpaților Meridionali, unde pot fi admirate trandafirul de Cozia, iedera albă, floarea de



colț sau laleaua pestriță, iar dintre animale cocoșul de munte, capra neagră și multe altele. Parcul se întinde și pe teritoriul județelor Caraș-Severin și Gorj prezentând forme dezvoltate pe relieful calcaros și mai mute tipuri de habitate. Parcul **include 10 rezervații naturale**, printre care și rezervația geologică și peisagistică **Vârful lui Stan** (cel mai înalt vârf din Munții Mehedinți – 1.466 m).

**Parcul Național Domogled – Valea Cernei** se află în partea central-estică a județului Caraș-Severin (pe teritoriile comunelor: Cornereva, Mehadia, Teregova, Topleț și Zăvoi și al orașului Băile Herculane), cea nord-vestică a județului Gorj (pe teritoriul comunei Padeș și al orașului Tismana) și în cea **nord-estică a județului Mehedinți** (pe teritoriile comunelor: Balta, Isverna, Obârșia-Cloșani și Podeni). Parcul național reprezintă o zonă montană (cu stâncării, abrupturi calcaroase, vârfuri, doline, lapiezuri, peșteri, avene, grohotișuri, chei, cascade, ponoare, pajiști și păduri) în arealul căreia sunt incluse **rezervațiile naturale: Coronini - Bedina, Rezervația Domogled, Iardașița, Iauna - Craiova, Peștera Bârzoni, Cheile Corcoaiei, Ciucevele Cernei, Piatra Cloșanilor, Vârful lui Stan și Valea Țesna**. Parcul este considerat o veritabilă grădină botanică, iar versantul vestic al *Muntelui Domogled* se distinge prin câteva fenomene carstice care merită explorate, precum **Peștera Mare de la Șoroniște**.

De asemenea, **Regiunea SV Oltenia** deține pe teritoriul său **14 de arii de protecție specială avifaunistică și 28 situri de importanță comunitară**. *Ariile de protecție specială avifaunistică* (prescurtate SPA) sunt arii naturale protejate de interes comunitar (situri Natura 2000) desemnate pentru protecția speciilor de păsări sălbatice de interes comunitar, ce au drept scop conservarea, menținerea și, acolo unde este cazul, readucerea într-o stare de conservare favorabilă a speciilor de păsări și a habitatelor specifice, conform Directivei Păsări (Directiva Consiliului Europei 79/409EEC privind conservarea păsărilor sălbatice).

**Pe teritoriul județului Mehedinți se întâlnesc 3 parcuri - Parcul Natural Porțile de Fier, Parcul Național Domogled Valea - Cernei și Parcul Natural Geoparcul Platoul Mehedinți, 33 de arii naturale protejate și 14 situri din Rețeaua Ecologică Europeană Natura 2000**, (situri de importanță comunitară și situri de protecție avifaunistică) acestea reprezentând resurse importante pentru dezvoltarea ecoturismului.

**Parcul Natural Geoparcul Platoul Mehedinți**, cea mai nouă arie protejată a județului, reprezintă condiții deosebite pentru specii de plante și animale rare și are o structură geologică ce a dus la dezvoltarea unor formațiuni geologice și speologice unice. Pe teritoriul parcului există un număr de 17 rezervații naturale dar și numeroase obiective culturale și istorice, iar tradițiile și meșteșugurile sunt încă bine conservate.





## Strategia Integrată de Dezvoltare Urbană 2021-2027 Municipiul DROBETA TURNU SEVERIN

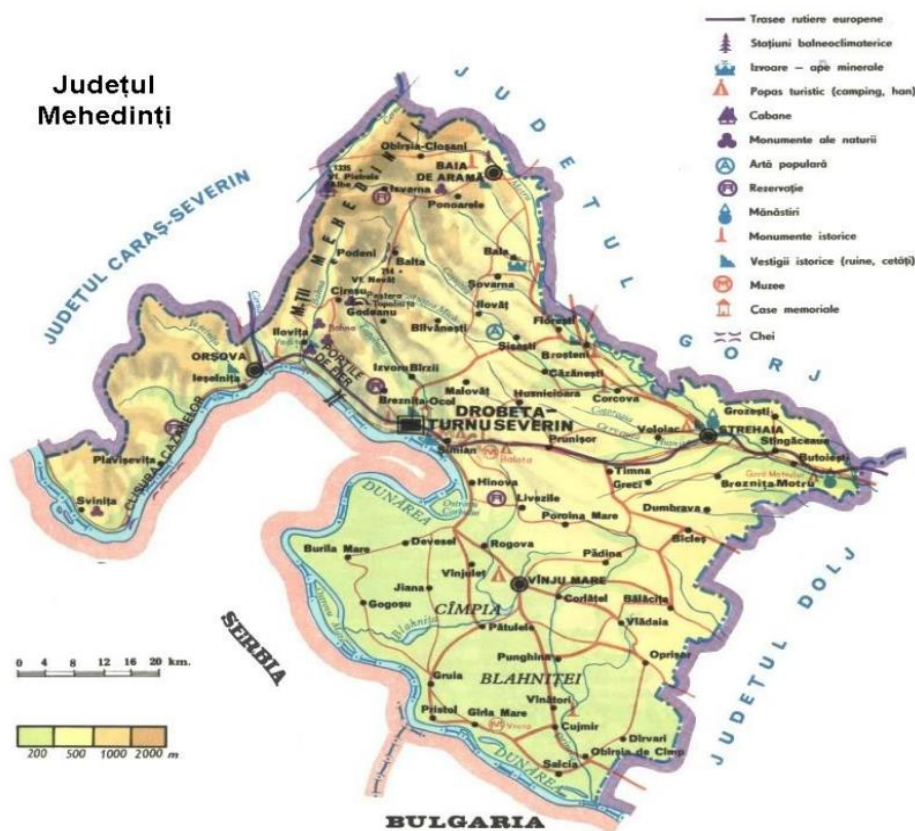


Fig. 4.2. Dispunerea arealelor naturale protejate - județul Mehedinți <sup>119</sup>

Pe lângă ariile naturale protejate menționate, mai amintim următoarele **potențiale resurse turistice**:

- ✚ **Complexul carstic de la Ponoarele** cu formațiuni geologice rare, (pod natural - *Podul lui Dumnezeu*), doline, lapiezuri (*Câmpul de lapiezuri*), văi, cheiuri, lacuri (*Lacul Zătonul Mare*, *Lacul Zătonul Mic*), peșteri (*Peștera Ponoarele*), păduri (*Pădurea Lapiezuri*) și pajiști cu faună și floră caracteristice podișului mehedințean;
- ✚ **Pădurea Stârmina**, rezervație forestieră, reprezentată de o zonă împădurită cu rol de protecție a unei specii de ghimpe;
- ✚ **Tufărișurile mediteraneene Cornetul Obârșia-Cloșani**, rezervație de tip mixt, suprapusă peste o zonă montană acoperită cu specii de arbori și arbuști;
- ✚ **Peștera Epuran**, arie naturală de tip speologic, reprezentată de o peșteră pe două nivele, interesantă din punct de vedere speologic pentru numeroasele formațiuni dezvoltate (stalactite, stalagmite, stilolite, baldachine, pânze, draperii, coloane de calcit) și fauna fosilă descoperită.

<sup>119</sup> Sursa: Studiu privind dezvoltarea turismului la nivelul Regiunii Sud-Vest Oltenia



Pe teritoriul județului Mehedinți au fost decretate următoarele *arii speciale de protecție avifaunistică* (denumirea sitului, unitățile administrativ-teritoriale în care este localizat situl și suprafața unității administrativ-teritoriale cuprinsă în sit):<sup>120</sup>

- **Gruia – Gârla Mare:** Gruia (5%), Gârla Mare (10%), Pristol (<1%), Vrata (37%);
- **Munții Almăjului** – Locvei: Breznița-Ocol (22%), Drobeta-Turnu Severin (42%), Dubova (89%), Eșelnița (55%), Ilovița (65%), Izvoru Bârzii (<1%), Orșova (80%), Svinița (86%);
- **Blahnița:** Burila Mare (94%), Devesel (87%), Gogoșu (94%), Gruia (28%), Hinova (55%), Jiana (51%), Pătulele (1%), Rogova (3%), Vânjuleț (7%);
- **Cursul Dunării—Baziaș—Porțile de Fier:** Drobeta-Turnu Severin (9%), Dubova (4%), Eșelnița (3%), Ilovița (<1%), Orșova (19%), Svinița (11%);
- **Domogled—Valea Cernei:** Baia de Aramă (3%), Balta (22%), Cireșu (<1%), Isverna (33%), Obârșia-Cloșani (72%), Podeni (8%).

### **4.3. PATRIMONIUL CULTURAL MATERIAL ȘI IMATERIAL**

#### **4.3.1. PATRIMONIUL CULTURAL MATERIAL**

Investițiile în restaurarea, protecția și valorificarea prin turism a patrimoniului cultural vor permite Regiunilor de dezvoltare să folosească avantajele oferite de potențialul lor turistic și patrimoniul cultural în identificarea și consolidarea identității proprii, pentru a-și îmbunătăți avantajele competitive în sectoare cu valoare adăugată mare și conținut calitativ ridicat.

Activitățile de conservare, protecție și valorificare durabilă a patrimoniului cultural și natural pot, mai mult decât orice altă activitate economică, să dezvolte sinergii în strânsă interacțiune cu mediul și societatea, deoarece dezvoltarea anumitor localități este strâns legată de mediul natural al acestora, de caracteristicile culturale, interacțiunea socială, securitatea și bunăstarea populației locale. Aceste caracteristici recomandă activitățile de conservare, protecție și valorificare durabilă a patrimoniului cultural și natural motorul principal al conservării și dezvoltării locale, atât direct, prin sensibilizarea față de valori și prin ajutorul financiar oferit, cât și indirect, prin dezvoltarea unor activități alternative.

România deține un avantaj competitiv prin densitatea crescută a obiectivelor de patrimoniu cu potențial turistic, astfel că este deosebit de important ca patrimoniul cultural să fie restaurat, protejat și conservat, dar și gestionat mai strict în ceea ce privește condițiile de vizitare. Aceste inițiative de conservare vor trebui însoțite de o planificare consistentă prin care să se conserve (și unde este posibil să restaureze) centrele istorice ale orașelor, să se mențină stilului arhitectonic tradițional și să se conserve orașele istorice medievale.

<sup>120</sup> Sursa: Agenția Națională pentru Protecția Mediului, 2012



## **Strategia Integrată de Dezvoltare Urbană 2021-2027 Municipiul DROBETA TURNU SEVERIN**

Necesitatea de a restaura obiectivele de patrimoniu cultural și natural trebuie să fie însoțită de o abordare flexibilă, care să permită includerea acestora în circuitul turistic și pregătirea lor pentru desfășurarea de noi activități, inclusiv economice, menținerea unei rigidități legate de actul tehnic de restaurare putând genera o utilizare deficitară a acestora. Crearea unui mediu de calitate duce la prosperitatea orașului și implicit la o calitate sporită a vieții cetățenilor săi. Un mediu atractiv, sigur și sustenabil are o contribuție benefică și vitală pentru imaginea orașului și pentru reputația pe care acesta o are pe plan extern și care poate afecta deciziile investitorilor străini. Acest lucru se poate obține prin dezvoltarea culturii și a evenimentelor culturale, prin promovarea turismului sau a altor forme de divertisment.

Cultura reprezintă modalitatea de a ne defini identitatea ca indivizi, comunități sau națiuni, un element esențial al dezvoltării economice și al regenerării sociale, un indicator al calității vieții și bunăstării individuale. La nivel internațional se acordă din ce în ce mai mare atenție potențialului culturii de a cataliza procesele de dezvoltare. Se vorbește despre orașe creative (orașe ale căror politici de dezvoltare sunt definite prin implicarea cetățenilor prin metode specifice domeniului cultural), despre industrii creative a căror rată de creștere este de 5 ori mai mare decât a industriilor tradiționale.

De aceea, considerăm că în contextul societății românești cultura joacă un rol esențial, fiind pârgă de armonizare a valorilor locale și naționale la valorile europene.

*Contextul strategic în domeniul cultural la nivelul Regiunii de dezvoltare Sud-Vest Oltenia* impune:

- *conservarea și punerea în valoare a patrimoniului cultural;*
- *cercetarea, evidența, prezervarea și valorificarea patrimoniului imaterial;*
- *susținerea ofertei culturale locale și implicit a interesului comunităților de a participa la viața culturală;*
- *realizarea și promovarea bunurilor culturale și activităților care exprimă identitatea culturală a comunităților etnice și religioase;*
- *extinderea turismului cultural prin valorizarea potențialului cultural de care dispun județele din regiune.*

Potențialul turistic al Regiunii de Sud-Vest Oltenia este legat de patrimoniul cultural, care cuprinde vestigii istorice, edificii religioase și culturale, monumente și muzee.



**Strategia Integrată de Dezvoltare Urbană 2021-2027  
Municipiul DROBETA TURNU SEVERIN**



Fig. 4.3. Destinația turistică Oltenia

Astfel, **Oltenia este considerată una dintre cele mai bogate regiuni când vine vorba de stațiunii balneoclimaterice, vestigii istorice și religioase**. Orice vacanță în această zonă a țării trebuie neapărat să vizeze și explorarea frumoaselor zone rurale, cu case țărănești construite din lemn, unele adevărate opere de arhitectură populară.

#### **Culele de la Măldărești**

**Complexul Muzeal Măldărești** sunt monumente deosebite ale arhitecturii românești, construcții țărănești cu caracter de fortificații. Deși acest tip de locuințe fortificate există și în alte țări din Europa, în România ele se găsesc doar în Oltenia și Muntenia de Vest, fiind caracteristice spațiului Balcanic. În Măldărești se găsesc: **Cula Greceanu, Cula Duca, Casa Memorială I.G. Duca și o biserică construită în anul 1792**, înregistrată în patrimoniul cultural ca fiind monument istoric.



### **Satul Hobița**

**Satul Hobița** al comunei Peștișani este cunoscut în întreaga lume pentru **Casa Memorială Constantin Brâncuși**, muzeu județean clasificat ca monument istoric, cu cod LMI GJ-IV-m-B-09494, locul unde s-a născut marele sculptor român.



Teritoriul administrativ al Comunei Peștișani este situat în zona de nord a județului Gorj, pe direcția drumului național (DN 67D) Drobeta Turnu Severin-Baia de Aramă (județul Mehedinți). Comuna Peștișani este situată la 20 km de municipiul Drobeta Turnu Severin, la aceasta ajungându-se pe drumul național 67 D.

Începând din luna mai 2020, **Comuna Peștișani a fost declarată Stațiune turistică de interes local.**



### **✚ Ansamblul sculptural Constantin Brâncuși**

**Masa tăcerii**, lucrată în calcar, reprezintă masa dinaintea confruntării cu bătălia la care urmează să participe combatanții. Timpul este dispus în clepsidrele-scaune care-l măsoară. Totul decurge în tăcere.



**Poarta sărutului**, construită din travertin, este poarta prin care se face trecerea spre o altă viață. Motivul sărutului, prezent pe stâlpii porții, ar putea fi interpretat și ca ochii care privesc spre interior.



**Coloana fără sfârșit**, sau a sacrificiului infinit, considerată de către Sydney Geist punctul de vârf al artei moderne, reprezintă un adevărat "testament spiritual" al artistului, un adevărat axis mundi, menit parcă să sprijine în veșnicie bolta cerului. Înaltă de 29,33 m, este constituită din 17 module romboidale din fontă.



### **✚ Muzeul de Artă din Craiova**

Muzeul de Artă din Craiova a fost ridicat în anul 1896 după planurile unui arhitect francez. Din august 1954, Palatul Jean Mihail adăpostește Muzeul de Artă Craiova. În cele două săli sunt expuse opere ale marelui sculptor Constantin Brâncuși: „Sărutul” care a fost realizat în piatră în anul 1907, „Vitellius” este cea mai veche lucrare a sculptorului realizată în anul 1898 din ghips, „Tores de femeie” este o lucrare de marmură care datează din anul 1909, „Orgoliul” care a fost făcut în 1905.



Considerat cel mai scump palat din Oltenia, imobilul a fost ridicat între 1900 și 1907 și a aparținut celui mai bogat om din România interbelică, Jean Mihail.

### **✚ Mănăstirea Cozia**



Aflată pe drumul național Râmnicu Vâlcea-Sibiu, în incinta stațiunii Călimănești, are o importanță majoră datorită combinării ideale a vechimii cu arhitectura impresionantă.

Se știe faptul că Mănăstirea Cozia a fost construită în urmă cu 600 de ani, iar în jurul acesteia s-a consolidat o istorie ce a rămas peste vreme și și-a pus pecetea asupra viitorului cât și prezentului Mănăstirii Cozia.

### **✚ Cazanele Dunării**

*Cazanele Dunării* sunt un important obiectiv turistic din *Parcul Natural Porțile de Fier* și reprezintă un sector din Defileul Dunării la trecerea fluviului printre Munții Carpați. O excursie cu barca pe Dunăre în zona Cazanelor îți poate tăia răsufarea. Cazanele Dunării au o lungime de 7,4 km și adâncimea maximă este de 75 m.



**La Cazanele Dunării se regăsesc următoarele obiective turistice:**

- ✚ **Mănăstirea Mraconia** - construită în 1523 se află în cel mai frumos defileu al Dunării, în Cazanele Dunării, pe locul unui fost punct de observație și dirijare a vaselor de pe Dunăre. Ctitorul său a fost banul Severinului, Nicolae Gârlișteanu. După 1989, Mitropolitul Olteniei a luat inițiativa de a reînființa Mănăstirea Mraconia, astfel că în 1993 se pune piatra de temelie a noii biserici, iar în anul 1995 se reînființează acest așezământ – lucrările au fost terminate în 1999 – 2000. Biserica actuală poartă hramurile “*Sfinții Arhangheli Mihail și Gavriil*” și “*Sfânta Treime*”;
- ✚ **Statuia lui Decebal** - sculptura contemporană din muntele de la Mraconia este situată în apropiere de Golful Mraconia, în zona Cazanelor Mici ale Dunării. Este un basoreliev înalt de 40,5 metri și lat de 25 m, sculptat în stâncă, de fapt cea mai înaltă sculptură în piatră din Europa și a șasea statuie din lume ca înălțime! Ideea a aparținut omului român de afaceri Iosif Constantin Dragan, un istoric și tracolog împătimit, care a finanțat proiectul și fost realizat de artistul Florin Cotarcea între anii 1994 - 2004;
- ✚ **Golful Dubova** – se formează în dreptul localității Dubova ca urmare a revărsării Dunării în urma constrângerii date de strâmtoarea Cazanelor Mari. Golful poate fi admirat și din ultimul loc de belvedere al circuitului pe masivul Ciucarul Mare;



- ✦ **Tabula Traian** - nu departe de *Statuia lui Decebal*, pe malul sârbesc, la iesirea din Cazanele Mici, de aproape 2000 ani, se găsește placa memorială romană „*Tabula Traiana*”, având 4 metri lungime și 1,75 metri înălțime. *Tabula Traiana* este un monument ridicat de adversarul regelui Decebal, împăratul roman Traian, pentru a marca marșul trupelor imperiale romane spre Dacia și a comemora victoriile Imperiului Roman asupra regatului dac în anul 105 - 106 și finalizarea drumului militar roman al lui Traian. De-a lungul timpului *Tabula* a avut de suferit de pe urma intemperiilor naturii și pentru a nu fi acoperită de ape, odată cu construirea barajului de la Porțile de Fier, a fost ridicată cu aproximativ 30 m;
- ✦ **Mănăstirea Vodița** - construită în perioada 1370 – 1375 de călugărul Nicodim, mănăstirea este situată pe valea râului Vodița (la aproximativ 1 km în amonte de gura de vărsare în Dunăre), la circa 15 km vest de Drobeta-Turnu Severin. Este printre primele mănăstiri atestate documentar din Țara Românească, fiind ridicată pe cheltuiala voievodului Vladislav I (Vlaicu Vodă). Biserica inițială a mănăstirii este probabil primul monument al arhitecturii sacrale românești ridicat pe plan triconc;
- ✦ **Mănăstirea Sfânta Ana din Orșova** - este situată în orașul Orșova pe defileul Dunării, unul dintre cele mai frumoase locuri naturale din țara noastră. Ea este așezată pe coama Dealului Moșului, care domină orașul Orșova. A fost ctitorită de către ziaristul interbelic Pamfil Șeicaru, care a luptat în zona Orșovei în calitate de sublocotenent al Regimentului 17 Infanterie în Primul Război Mondial. Mănăstirea a fost construită între anii 1936 și 1939, dar după anul 1945, odată cu venirea comuniștilor, clădirea a fost transformată în restaurant. De abia în anul 1990 Mănăstirea Sfânta Ana a fost preluată de Mitropolia Olteniei;
- ✦ **Catedrala Romano Catolică din Orșova** - construită între anii 1972-1976, a fost prima biserică catolică ridicată în timpul regimului comunist. Este considerată o capodoperă arhitecturală a secolului XX. Arhitectul Hans Fackelmann a proiectat catedrala sub forma unui cort și acoperișul privit de sus are forma unei cruci, o adevărată minunăție a acelor vremuri, unica în Europa. În 2005 a fost dezvelită placa, referitoare la povestea Coroanei maghiare, ascunsă la Orșova în perioada 1849-1853. Se regăsesc în imaginile pictate în această catedrală revoluționarul bolșevic Vladimir Lenin, gimnasta Nadia Comăneci, fostul beatle John Lennon, actorii Florin Piersic și Ana Szeles;
- ✦ **Golful Cernei** – La mai puțin de 20 de km de Herculane, Cerna ajunge la Orșova. În apropiere de gara Orșova, Cerna întâlnește apele Dunării, care azi sunt la un nivel mult mai ridicat decât acum 40 de ani – căci sunt zăgăzuite de barajul hidrocentralei de la Porțile de Fier, ceea ce a dus la apariția unui imens lac. În dreptul Orșovei lacul formează un fel de golf mare, numit "Golful Cernei";
- ✦ **Peștera Penicova** - este cea mai mare peșteră din Defileul Dunării. Galeria sale însumează 1.660 m străbătând Ciucaru Mare și ieșind în Dunăre. Este accesibilă de pe





## Strategia Integrată de Dezvoltare Urbană 2021-2027 Municipiul DROBETA TURNU SEVERIN

uscat sau de pe Dunăre cu barca. La intrarea în peșteră, pârâul cu același nume creează niște chei scurte și sălbatice și un pod natural lung de circa 25 m și înalt de 6 - 8 m.

### ✚ *Grota Pescarului, ș.a.*



### ✚ *Lacul Vidra*

Amplasat pe râul Lotru, în cheile Vidra, lacul este principala amenajare de pe râul Lotru. Lacul Vidra este un lac de acumulare, antropic. Acesta a fost fondat în anul 1972 și se află la 30 de km de stațiunea Voineasa, Județul Vâlcea între Munții Lotrului, Latoriței și Căpățâni.

### ✚ *Stațiunea Montană Rânca*

Stațiunea Montană Rânca stă de veghe la capătul celui mai înalt drum de la noi din țară, Transalpina. Situată la altitudinea de 1650 m, stațiunea oferă turiștilor ocazia ca aceștia să se relaxeze vara departe de căldura orașelor aglomerate. Iarna, stațiunea se transformă într-o reală stațiune turistică, cu patru pârtii de ski, încărcate de zăpadă.



### ✚ *Transalpina*

*Transalpina* este puntea de legătură dintre Oltenia și Transilvania și reprezintă drumul cel mai înalt din România care poate fi străbătut de la un capăt la altul cu mașina. Cel mai înalt punct al acesteia este Pasul Urdele și se găsește la altitudinea de 2.145 m.

Transalpina este cel mai înalt drum rutier al Munților Carpați, atât de pe teritoriul României cât și din afara ei, devenită un obiectiv turistic important

și un adevărat simbol al turismului românesc.

### ✚ *Stațiunea Horezu*



## Strategia Integrată de Dezvoltare Urbană 2021-2027 Municipiul DROBETA TURNU SEVERIN

Orașul Horezu se înscrie ca unul dintre punctele turistice importante din țara noastră. Este menționat pentru prima oară în documentul dat la Râmnic la 5 septembrie 1487 de către voievodul Vlad Călugăru. Horezu este în prezent un oraș turistic, cel mai important centru al ceramicii smăltuite din România. Evoluând ca „târg”, reședință de „raion” și apoi „oraș”, localitatea Horezu a reprezentat „nucleul” în jurul căruia s-au dezvoltat mai multe localități rurale învecinate, fiind un centru polarizator pentru acestea și prin institutiile de interes public care deserveau întreaga regiune. Este cunoscut faptul că pe teritoriul stațiunii există un valoros patrimoniu cultural - istoric, din care cea mai mare parte a obiectivelor sunt înscrise pe *Lista monumentelor istorice*, cu valoare deosebită pentru turism, care atrag anual numeroși turiști români și străini, dintre care amintim: „Ansamblul Mănăstirii Hurez”, „Centrul de ceramica Horezu”, Târgul ceramicii populare „Cocoșul de Hurez”.



### ✚ Stațiunea Voineasa

La 80 de km de orașul Râmnicu Vâlcea, pe valea și la poalele Munților Lotrului (Carpații Meridionali) se află amplasată stațiunea Voineasa, la o altitudine de 650, deschisă turiștilor pe toată perioada anului, fiind una dintre cele mai renumite și mai importante stațiuni de odihnă și tratament din România. Stațiunea Voineasa este atestată documentar pentru prima dată în anul 1520, în timpul domniei lui Neagoe Basarab. După anul 1774, mai mulți pastori din zona Sibiului se stabilesc la Voineasa, iar în anul 1908, așezarea este declarată comună. Odată cu construirea Hidrocentralei Lotru-Ciunget din anul 1960, se construiesc și stațiunile Voineasa și Vidra



### **Băile Olănești**

Numită și “Izvoarele de aur”, Băile Olănești este numele unei localități din Vâlcea des vizitată de turiști în scop curative, datorită apelor bogate în minerale iodurate, bromurate, sodice, calcice, sulfuroase și clorurate, hipotome sau isotone. Prima documentare a localității are loc la data de 19 iulie 1527.



### **Șimian**

Localitatea Șimian, situată în estul municipiului Drobeta Turnu-Severin, se află într-o zonă în care relieful este predominant deluros, dar și cu câmpie situată spre Dunăre și cu lunca de pe valea Topolniței. Varietatea și bogăția formelor de relief din regiunea în care se află localitatea Șimian fac din aceasta un punct de atracție deosebit din perspectivă turistică. Zona favorizează în primul rând turismul sportiv, însă se pot organiza și croaziere pe Dunăre. Astfel, oferta de cazare se bazează în principal pe unitățile de tipul pensiunilor agroturistice și câteva vile. Localitatea Șimian nu dispune de foarte multe obiective turistice, însă cele pe care le pot vizita turiștii aflați în vacanță sau doar în trecere sunt de o frumusețe demnă de admirat. Principalele puncte de atracție turistică din Șimian sunt: *Ostrovul Șimian*, *ruinele cetății și moscheea de pe insula Ada-Kaleh*, *Cula lui Tudor Vladimirescu* și *Cula Nestor*.



### **Obârșia Cloșani**



Obârșia Cloșani este o localitate din nord-vestul județului Mehedinți, aflată la altitudinea de 470 de metri și la o distanță de 20 de kilometri de Baia de Aramă. Așezarea este cunoscută datorită existenței unui centru pentru confecționarea pieselor rafinate de mobilier, cu un finisaj de înaltă calitate. În ceea ce privește potențialul turistic, Obârșia Cloșani le oferă turiștilor aflați în vacanță numeroase posibilități de petrecere a timpului liber, turismul fiind favorizat de poziția localității într-o zonă montană joasă. Fiind situată într-o zonă în care agroturismul a luat amploare, localitatea dispune de o rețea modernă de unități de cazare de acest tip, care pot oferi experiențe inedite turiștilor care optează pentru turismul rural, aceștia având ocazia să trăiască pentru puțin timp alături de localnici, urmărindu-le obiceiurile și cunoscându-le tradițiile. Favorizând turismul montan și pe cel de recreere, localitatea pune la dispoziția turiștilor câteva puncte esențiale de interes pentru aceștia: *Pădurea Drăghiceanu, Poiana Obârșiei Cloșani, Peștera din Priod, vulcanul din Poiana Obârșiei, Vârful lui Stan*, dar și *Poiana Beletina*. Pentru cei aflați chiar în localitate, merită vizitat singurul monument religios de aici, și anume *Biserica Sfântul Mare Mucenic Teodor Tiron*.



#### **Eșelnița**

Eșelnița (Ieșelnița până în anul 1966), este o localitate situată pe malul Dunării, în județul Mehedinți, la 7 km depărtare de Orșova, la



vărsarea râului cu același nume în Dunăre. Oferta de cazare turistică a localității este reprezentată de câteva pensiuni agroturistice. X, „Principalele atracții ale zonei în care se află localitatea Eșelnița sunt din domeniul etno-turistic și al tradițiilor locale reprezentate de *Colecția preotului Sever Negrescu, a Muzeului Parohial fondat în 1990 și Colecția de Etnografie Doina Olimpia și Teodor Grigore*, care conțin

elemente de piese de mobilier, port tradițional, icoane, fotografii și obiecte de cult. De asemenea, este de remarcat *Monumentul dedicat Eroilor din cele Două Războaie Mondiale*.

#### **Bala**



**Strategia Integrată de Dezvoltare Urbană 2021-2027**  
**Municipiul DROBETA TURNU SEVERIN**

Comuna Bala este situată într-o zonă pitorească de dealuri, în sud-vestul țării, la altitudinea de 400 m, dispunând de un complex balnear deosebit. De la Bala pot fi vizitate mai multe obiective și zone turistice importante și anume: *barajul Porțile de Fier, piciorul podului roman construit în secolul I de Apolodor din Damasc, defileul Jiului între Livezeni și Bumbăști* ce se impune prin peisajul sălbatic al versanților, *defileul Cazanele Dunării, Valea Cernei, Mănăstirile Lainici și Tismana*. De asemenea, în această localitate au fost descoperite câteva vestigii romane precum monede romane și resturi ale unor albi din lemn de stejar descoperite în zona băilor, semn că acestea erau cunoscute încă de pe timpul romanilor.



În ceea ce privește **județul Mehedinți**, acesta dispune de un potențial turistic diversificat, reprezentat atât prin **cadru natural pitoresc**, cât și prin **monumente de artă și arhitectură** de mare valoare artistică, la nivel național și internațional, precum și de un **valoros patrimoniu folcloric și etnografic**, care îmbracă toate formele, de la valorificarea vestigiilor arheologice, la turismul religios și de pelerinaj (mai ales cu ocazia hramului celor mai importante mănăstiri), urban, gastronomic sau de festival.

Astfel, pe teritoriul județului Mehedinți se întânesc ca **monumente ale naturii** următoarele atracții turistice:

- ❖ **Cazanele Dunării** - zonă a defileului Dunării la trecerea prin Carpați, în lungime de 9 km, cuprinsă între localitățile Dubova (în amonte) și Eselnita (în aval). Zona cazanelor este formată din două sectoare: *Cazanele Mari și Cazanele Mici*;
- ❖ **Pădurea Bâlvănești** (specii de pin negru de Banat, ocrotită de lege);
- ❖ **Pădurea De Liliac Ponoarele** (rezervație naturală forestieră);
- ❖ **Peștera Gura Ponicevei** (lungimea totală de 1.666 m și altitudinea relativă de 60 m; peștera este formată din 3 galerii înalte de circa 30 m situate la nivele diferite, ornamentate cu stalactite și stalagmite. Galeria inferioară este activă);
- ❖ **Punctul Fosilifer Bahna Varciorova** (rezervație naturală paleontologica; adăpostește depozitele cele mai bogate în fosile miocene din țara. Punctul cel mai reprezentativ al rezervației îl constituie Cariera Curchia, pe pârâul Lespezi);
- ❖ **Rezervația Botanică Gura Văii-Varciorova:**
- ❖ **Rezervația Botanică Svinița;**
- ❖ **Rezervația Lunca Vânjului;**



**Strategia Integrată de Dezvoltare Urbană 2021-2027**  
**Municipiul DROBETA TURNU SEVERIN**

- ❖ **Rezervația Naturală Ponoarele** (formațiuni carstice cu valoare de unicat în țară, printre care: podul natural, denumit și Podul uriașilor sau Podul lui Dumnezeu, care a luat naștere prin prăbușirea tavanului unei peșteri);
- ❖ **Vârful lui Stan** (monument al naturii și rezervație naturală; vârf cu creste calcaroase, semețe, cu vegetație interesantă și cu numeroase unități floristice, endemice);
- ❖ **Lacul de acumulare Ostrovul Mare;**
- ❖ **Lacuri naturale:** Lacul carstic Zătonul Mare și Zătonul Mic.

La acestea se adaugă și o serie de **fenomene carstice și peșteri:**

- 📖 **Complexul carstic Topolnița**
- 📖 **Izbucul și peștera Isverna**
- 📖 **Peștera Bulba**
- 📖 **Peștera Gura Ponicovei**
- 📖 **Peștera lui Epuran**
- 📖 **Peștera Topolnița** – cu o lungime explorată de 10 330 m, a doua ca mărime din țară.

În ceea ce privește **turismul cultural în județul Mehedinți**, acesta se remarcă printr-o serie de obiective din care fac parte: siturile etnografice, bisericile, monumentele, diverse sărbători și tradiții populare, siturile arheologice etc.

Astfel, **potențialul cultural-istoric** este dat de:

- ❖ **Vestigii arheologice:**
  - ◆ **vestigii geto-dacice:** în municipiul Drobeta Turnu Severin - ruinele unor așezări din epoca paleolitică, neolitică și a bronzului (culturile Criș, Gârba Mare); în comuna Șimian (pe *Ostrovul Șimian*) - vestigiile unei așezări din epoca neolitică și de bronz - cultura Coțofeni; în comuna Malovăț (sat Bobaița) - cetate dacică de pământ (sec. II î.Hr.);
  - ◆ **vestigii romane:** municipiul Drobeta Turnu Severin - *ruinele castrului roman, ruinele termelor romane* (sec. II - V), *ruinele podului Traian* (sec. al II-lea); în satul Gura Văii - fortificațiile romane „*Insula Banului*” (sec. al IV-lea) peste care s-au suprapus alte fortificații romano-bizantine (sec. IV-V1) și medievale (sec. XIV-XV); în orașul Orșova: *Cetatea Dierna*, întemeiată de Traian; *Turnul lui Justinian* (sec.VI), în comuna Svinița - *ruinele unui turn roman* (sec. al II-lea), ;
  - ◆ **vestigii medievale:** municipiul Drobeta Turnu Severin - *ruinele Cetății Severin* (sec. Al XIII-lea); în comuna Svinița, *ruinele fortificației Tri Kule* (1429) - cetatea a fost construită în sec.XVI, în cadrul fortificațiilor medievale ridicate în scopuri de apărare în fața atacurilor otomane; pe Ostrovul Șimian - *complexul arhitectonic Ada Kaleh* (sec. al XV-lea) - pe ostrovul Șimian au fost strămutate monumentele istorice de pe insula Ada Kaleh, dispărută în urma realizării lacului de acumulare Porțile de Fier I, printre care, Cetatea Ada Kaleh, moschea, și cimitirul turcesc.



❖ **Monumente istorice și de artă de factură religioasă:**

- ◆ **Mănăstiri:** „*Sf. Ana*” (1924) din orașul Orșova; *Burnaz* (1345) din comuna Bala;
- ◆ **Biserica de lemn Sf. Apostoli Petru și Pavel (Brebina, Mehedinți).** Monument istoric și de arhitectură populară religioasă, reprezentativă pentru bisericile de lemn din Oltenia; Biserica datează din 1757. Are formă de navă și este acoperită cu șiță. Nu are turlă. A fost restaurată și pictată în 1869, pictura interioară fiind executată în tempera, cu figuri în ulei;
- ◆ **Biserica de lemn Sf. Voievozi (Godeanu-Mehedinți, Brebina).** Monument istoric și de arhitectură populară religioasă, Biserica datează din 1783-1786.
- ◆ **Biserica de lemn Sf. Voievozi (Isverna-Mehedinți, Costești).** Monument istoric și de arhitectură populară religioasă, Biserica a fost construită în 1783 și refăcută în 1823. Pictura datează din 1892;
- ◆ **Biserica Domnească Sf. Treime (Cerneți-Mehedinți, Șimian).** Monument istoric și de arhitectură religioasă, biserica a fost construită în 1663 și reconstruită în 1748 – 1752 de Grigore Ghica Voievod. Pictura murală valoroasă datează din 1727. Se remarcă clopotnița masivă ce pare un tin de cetate;
- ◆ **Biserica fostei Mănăstiri Sf. 24 Voievozi (Baia de Aramă, Mehedinți).** Monument istoric și de arhitectură religioasă. Biserica a fost zidită în 1699-1703, fiind realizată în stil brâncovenesc. Păstrează un ansamblu de picturi murale, realizate în 1703;
- ◆ **Mănăstirea Gura Motrului (Gura Motrului, Mehedinți).** Monument istoric și de arhitectură religioasă. Mănăstirea a fost întemeiată în 1512 - 1521 de Harvat, mare logofăt pe vremea lui Neagoe Basarab. Aici a existat prima școală mehedințeană (sec. XVIII). În incinta mănăstirii există: Biserica actuală Cuvioasa Parascheva, construită în 1653;
- ◆ **Mănăstirea Vodița (Mehedinți-Porțile de Fier I/Gura Văii).** Monument istoric și de arhitectură religioasă, este una din cele mai vechi ctitorii voievodale ale țării. Ea a fost ridicată în perioada 1364 - 1370 de călugărul Nicodim. Distrusă de turci în 1524, prima biserică a fost părăsită, fiind refăcută în 1680 prin grija marelui ban al Craiovei;
- ◆ **Mănăstirea–Cetate Strehăia (Mehedinți-Strehăia).** Monument istoric și de arhitectură religioasă, a fost construit probabil în jurul anului 1500 și reclădită în forma ei de astăzi de Matei Basarab în anul 1645;

❖ **Monumente istorice și de artă, ansambluri arhitecturale civile:**

- ◆ **Cula:** *Cula fortificată* (1800) de Tudor Vladimirescu în 1821- monument de arhitectură laică, cula a fost construită în 1802 - 1806, pe proprietatea lui Tudor Vladimirescu. Se spune că această cula a servit ca adăpost al armelor și banilor în vederea pregătirii revoluției de la 1821. În prezent, cula adăpostește expoziția memorială dedicată lui



**Strategia Integrată de Dezvoltare Urbană 2021-2027**  
**Municipiul DROBETA TURNU SEVERIN**

Tudor Vladimirescu și revoluției de la 1821. Ea prezintă copii de documente, arme și costume de epocă și cula “Nistor” (1812) din satul Cerneți, cula “Cuțui” (1815) din comuna Broșteni, cula din comuna Jirov (1833);

- ◆ **case vechi:** Municipiul Drobeta Turnu Severin are în partea istorică circa 100 de case vechi, ridicate în sec. XIX-XX, din care se remarcă *Casa Averescu* (sec. al XX-lea), *Casa cu Atlanți* (sec. al XX-lea), trei case din anii 1878, 1879 și 1895, *clădirea liceului Traian* (1891), azi *Muzeul Porțile de Fier*, *Șantierul Naval și Clădirea Administrației Portuare* (sec. al XIX-lea), *Palatul Culturii*, *Teatrul orășenesc* (1913), *Tribunalul* (sec. al XX-lea);
- ❖ **Muzee, case memoriale:** *Muzeul „Porțile de Fier”, Muzeul memorial al sculptorului Dimitrie Anghel* din Drobeta Turnu Severin; *Complexul muzeal Strehaia, Casa memorială “Tudor Vladimirescu”* de la Cerneți; *Cetatea medievală a Severinului*;
- ❖ **Etnografie și folclor**

Se poate afirma că, datorită caracterului său predominant rural, cu numeroase sate care încă păstrează vie tradiția populară, **județul Mehedinți reprezintă el însuși un muzeu al satului în aer liber**. În acest sens, dintre obiectivele cu caracter etnografic și etnofolcloric amintim: numeroase **gospodării tradiționale** cu arhitectură specifică ce se găsesc în localitățile Ilovița, Seliște, Cireșu, Bahna, Podeni, Ponoare, Balta, Obârșia Cloșani, Bâlvănești etc.; **case cu arhitectură tradițională** declarate monumente, datând din secolele XIX și XX, cum ar fi *Casa Untaru Dumitru* (1885) și *Casa Popescu Constantin* (1940) din Jupânești, *Casa Nicolescu Ion* din Balta (1898), *Casa Epuran Gheorghe* (1870), *Casa Dumitru Andrei* (1850), *Casa Zamfiroiu Gheorghe* (1860) din Bunoaica, etc.; **centrele folclorice și etnografice** din Baia de Aramă, Obârșia Cloșani, Isverna, Cireșu; **siturile etnografice** din satele Balta (sec. XVIII – XIX), Costești (sec. XIX), Prejna (sec. XIX); numeroase **sărbători tradiționale și târguri** de la Ponoarele, Ilovița, Cireșu, Podeni, Balta, Nadanova, Obârșia Cloșani etc. Acestor obiective cu caracter etnografic și etnofolcloric li se adaugă și unele **monumente**, care din punct de vedere cultural reprezintă o importanță ridicată pentru comunitățile locale; astfel amintim: *Monumentul Tudor Vladimirescu din Baia de Aramă, Monumentul lui Constantin Brâncoveanu din Baia de Aramă, Monumentul făuritorilor patriei din Cireșu, Monumentul deportaților din Cireșu, Monumentul eroilor din războiul 1916 –1918 din Dâlbocița*, etc.

**Patrimoniul cultural imobil al județului Mehedinți are înscrise în Lista monumentelor istorice monumente istorice ce reprezintă aproximativ a șasea parte din totalul monumentelor din Regiunea Sud-Vest Oltenia.**

Totodată, de un mare interes pentru practicarea turismului în Regiunea Sud-Vest Oltenia sunt **edificiile culturale**, astfel că itinerariile turistice sunt nu numai atractive, ci și profund educative.





## **Strategia Integrată de Dezvoltare Urbană 2021-2027 Municipiul DROBETA TURNU SEVERIN**

**Reședința de județ, Drobeta Turnu Severin, este și cel mai important centru cultural al județului Mehedinți.**

Monumentele istorice, cetățile și muzeele reprezintă importante surse de interes turistic. Astfel, **activitatea culturală în municipiul Drobeta Turnu Severin**, are ca reper important **Palatul Cultural „Theodor Costescu”** construit în perioada 1912-1928. În acest edificiu își are sediul **Biblioteca „I.G. Bibicescu”**, având ca bază de pornire cărțile donate de fostul guvernator al Băncii Naționale a României. De asemenea, Palatul Cultural mai cuprinde: **o sală de teatru, un cinematograful și Muzeul „Dr. C. I. Istrati”**.

**Palatul Culturii „Theodor Costescu”** a fost finalizat în 1924, la 12 ani de la începutul construcției (1912). Acesta este unul dintre monumentele istorice protejate de pe lista Unesco, are o construcție impunătoare, fiind proiectat de cunoscutul arhitect Grigore Cherchez.



În secolul XX, acesta a găzduit biblioteca orașului, cinematograful, sala de teatru și muzeul orașului. În zilele noastre, după reabilitarea acestuia în totalitate, Palatul Culturii arată impecabil și este locul în care arta se întâlnește cu teatrul, aici având loc săptămânal expoziții interactive, ateliere de ceramică, vernisaje, concerte, piese de teatru și seri de film.

**Biblioteca Județeană „I.G. Bibicescu** este o instituție publică de cultură de tip enciclopedic, integrată în sistemul național de biblioteci, cu personalitate juridică proprie. Funcționează ca instituție bugetară, fiind finanțată de Consiliul Județean Mehedinți, în a cărei subordine se află și de asemenea este coordonată metodologic de Ministerul Culturii și Identității Naționale. Biblioteca a luat ființă prin actul de donație al lui Ioan Gheorghe Bibicescu, care a donat orașului Turnu Severin, la început un număr de peste 40.000 de cărți și publicații seriale, fondul de documente crescând ulterior progresiv. Inițial, Biblioteca Județeană a funcționat în fostul sediu al Băncii Naționale din Drobeta Turnu Severin, din anul 1924 mutându-se definitiv în **Palatul Culturii „Theodor Costescu”**, în care se află și astăzi fondul tradițional cu care a luat ființă **Biblioteca**.



**Strategia Integrată de Dezvoltare Urbană 2021-2027**  
**Municipiul DROBETA TURNU SEVERIN**



Ca instituție de cultură, *Biblioteca Județeană* oferă, în mod special, servicii care au ca scop satisfacerea nevoilor informaționale, culturale, de petrecere a timpului liber iar secundar este un centru pentru dezvoltarea personală a individului, acoperind nevoile de autocunoaștere, de pregătire profesională pe tot parcursul vieții, de stimulare a creativității. Biblioteca își desfășoară activitatea în municipiul Drobeta-Turnu Severin, un important centru cultural și istoric unde, alături de alte instituții de cultură, organizații neguvernamentale, unități de învățământ sau edituri, desfășoară activități comune sau individuale, fără însă a-și pierde identitatea specifică: depozitar de carte.

***Muzeul Regiunii Porților de Fier*** a fost fondat în 1912 de profesorul Alexandru Bărcăcilă. Numit atunci „*Muzeul Istoric al Liceului Traian*”, se va muta în 1926 în clădirea nou construită de lângă castrul roman. Clădirea muzeului este declarată *monument istoric*, având *codul MH-II-m-B-10187*.

După 1945, muzeul crește în importanță și își lărgeste arealul de cercetare, fiind numit *Muzeul Regiunii Porților de Fier*. Cu timpul, prin noile achiziții (un corpus substanțial provenind din colecțiile lui C.I. Istrati), muzeul s-a extins, în 1972 inaugurându-se muzeul în forma actuală, cu peste 100.000 de piese, cuprinzând patru secții: *Istorie, științele naturii, etnografie și folclor și artă*.





**Strategia Integrată de Dezvoltare Urbană 2021-2027**  
**Municipiul DROBETA TURNU SEVERIN**

Colecția de științele naturii evidențiază alcătuirea geologică, flora și fauna regiunii, iar colecția de etnografie prezintă omul în raport cu spațiul și timpul. Una din atracțiile muzeului este acvariul cu specii dunărene și obiecte antice de pescuit. Colecția de istorie-arheologie cuprinde vestigii ale străvechilor culturi din regiunea Porțile de Fier, mărturii ale civilizației daco-romane, documente, obiecte despre revoluția din 1821 și cea de la 1848. Pe lângă aceste exponate, muzeul mai găzduiește și expoziții de: etnografie și artă populară și de științele naturii.

**Muzeul de Artă din Drobeta-Turnu Severin** este o secție în cadrul **Muzeului Regiunii Porților de Fier**. Muzeul de Artă etalează mai valori ale artei feudale românești și creații artistice din secolele XIX-XX (lucrări semnate de Grigorescu, Tonitza, Palady, Petrascu, Dărăscu). Clădirea care adăpostește sediul Muzeului de Artă este un veritabil monument de arhitectură (decoruri în stucaturi baroce și Artă 1900, picturi murale, mozaicuri de oglinzi și vitralii). În momentul de față muzeul este închis publicului vizitator fiind într-un proces de restaurare și reabilitare. Clădirea muzeului este declarată *monument istoric*, având codul *MH-II-m-A-10200*.

**Turnul lui Sever și Cetatea Medievală a Severinului** a fost zidită de Regatul Maghiar ca centru strategic militar împotriva Țaratului Bulgar de Vidin, în vecinătatea ruinelor Castrului Roman al Drobetei. Cetatea este impunătoare și a rezistat foarte bine în timp, fiind renovată în ultimii ani și reinclusă în circuitul turistic. Prima atestare documentară a cetății a fost în secolul al XIV-lea, în celebrul document „Cronica pictată de la Viena”, în care este povestit cum „regele Ungariei a pătruns în Țara Severinului, a cucerit această fortificație și a instalat un Ban al Severinului”.



În perioada maximă a zidirii sale număra 6 turnuri de apărare, fiind înconjurată cu 2 valuri concentrice de piatră și un șanț adânc de apă. Avea formă dreptunghiulară, cu ziduri din pietre de râu neprelucrate, lipite cu mortar. Cetatea a fost afectată de numeroase războaie, datorită faptului că exista dorința de a fi cucerită. Atacurile crotopitoare au distrus zidurile și au lăsat un singur turn care în zi de astăzi poartă numele de *Turnul lui Sever*. Voievozii români au mai avut nevoie de încă de 300 de ani pentru a putea reconstrui cetatea, iar importanța cea mai mare pentru cucerirea acesteia a stat întotdeauna în podul ce trecea fluviul, pentru că cine cucerea



**Strategia Integrată de Dezvoltare Urbană 2021-2027**  
**Municipiul DROBETA TURNU SEVERIN**

cetatea primea acces și la pod. Este un *monument istoric* ce face parte din Patrimoniul cultural național – *cod MH-II-a-A-10184*.

**Castelul de Apă** a fost construit la începutul secolului XX, în anul 1910 și a alimentat cu apă întreg orașul până în anul 1980, când bazinele au fost golite, iar clădirea Turnului a fost folosită pentru birouri și ateliere ale societății care administra la acea vreme alimentarea cu apă și canalizarea orașului.



*Castelul de Apă din Drobeta Turnu-Severin* este una dintre clădirile emblematice ale orașului, acesta găzduind spații expoziționale, o galerie de artă, dar și un punct de informare turistică. Înalt de 27 de metri, Castelul de Apă este structurat pe mai multe nivele care adăpostesc spații expoziționale, o galerie de artă și un punct de informare turistică.

**Castrul Roman Drobeta** a fost prima cetate din piatră ridicată în Dacia (103-105) de împăratul Traian, un castru roman de apărare și un important centru militar și politic, inițial fiind construit pentru a adăposti 500 de soldați care asigurau paza podului. Cetatea era înconjurată de ziduri groase de 1.5 m și înalte de 3 m, avea 4 turnuri de apărare, iar poarta principală era spre sud, adică spre capătul nordic al Podului lui Traian.





**Strategia Integrată de Dezvoltare Urbană 2021-2027**  
**Municipiul DROBETA TURNU SEVERIN**

Astăzi se mai vad doar fundațiile în formă de cruce ale castrului, cu cele patru porți laterale, cazarmele, depozitele de arme, străzile și în centru casa preotului, unde a poposit și împăratul Traian în iarna anului 105.

**Podul lui Traian** este un *monument istoric* ce face parte din Patrimoniul cultural național (nr. 16, cod MH-I-m-A-10047.04), amplasat în avalul Severinului. A fost construit de Apolodor din Damasc – arhitectul Columnei lui Traian – în perioada dintre cele două războaie (103 – 105), din bârne de lemn încrucișate, sprijinite de piloni construiți din piatră, cărămidă, mortar și ciment natural numit "pozolană", fabricat din cenușa vulcanică a Vezuviului.



Scopul construcției a fost de a facilita transportul trupelor romane conduse de Traian și a proviziilor necesare celei de-a doua campanii militare de cucerire a Daciei regelui Decebal. Podul măsoară 1135 metri lungime, legând castrul Pontes de pe malul sudic (Serbia de azi) de castrul Drobeta, pe malul nordic.

**Monumentul Eroilor din Drobeta Turnu Severin** a fost ridicat imediat după primul război mondial (1930-1933). Proiectul pentru construirea monumentului a fost inițiativa comitetului local al Societății "Cultul Eroilor" în 1924. Monumentul a fost realizat în perioada 1928-1933 de sculptorul T. Burca, care s-a inspirat după modelul arhitectului State Boloșin. Acesta a realizat construcția pe două părți de terasă, în așa fel încât să dea monumentului o perspectivă importantă și de amploare care să o integreze în spațiul parcului.



**Strategia Integrată de Dezvoltare Urbană 2021-2027**  
**Municipiul DROBETA TURNU SEVERIN**



Edificiul a fost încadrat pe patru coloane din marmură, ce completează astfel arhitectura în stil romano-bizantin, împreună cu arhitectura românească. Deasupra, între două coloane, s-au amplasat două urne de bronz, pe a căror suprafață au fost imprimate scene din timpul războaielor daco-romane și a reîntregirii neamului. Între două postaente se află medalionul Regelui Ferdinand și al Reginei Maria, iar pe partea opusă, chipurile lui Traian și Decebal. Monumentul Eroilor a fost inaugurat în anul 1933. Monumentul conține o frumoasă criptă care adăpostește osemintele eroilor severineni și mehedințeni căzuți în luptele din Primul Razboi Mondial de la Alion, Cerna, Câmpia Severinului. *Monumentul Eroilor Mehedințeni din Razboiul Reîntregirii* a fost dezvelit la 25 octombrie 1933 în prezența regelui Carol al II-lea. După 1990 monumentul și-a recâștigat locul în conștiința publică severineană și mehedințeană, fiind locul de reculegere și de reîntoarcere la gloria și valorile românești perene.

**Monument Comemorativ al Revoluției de la 1821 (Cerneți, Șimian).** Monument comemorativ, a fost ridicat pe locul unde se afla casa lui T. Vladimirescu în Cerneți cu ocazia sărbătoririi centenarului revoluției. Este opera sculptorului Francisc Severin și este realizat din piatră cu basorelieful din bronz.

**Muzeul Parohial Eșelnița** - cuprinde bunuri de patrimoniu de excepțională valoare, provenind de la vetrele fostelor sate și biserici aflate de-a lungul Defileului Dunării: Tișovița, Plavișevița și Ogradena înghițite de ape și a celor strămutate Dubova și Eșelnița, odată cu construirea *Sistemului Hidroenergetic și de Navigație Porțile de Fier*.

**Muzeul etnografic Doina și Teodor Grigore**, din loc. Eșelnița - adăpostește o serie de costume populare din toate zonele țării cuprinzând peste 1000 piese. Pe lângă aceste exponate se mai pot vedea piese de mobilier, ocupații tradiționale, ceramică, icoane, fotografiile din satele Eșelnița, Dubova, Ogradena.



**Strategia Integrată de Dezvoltare Urbană 2021-2027**  
**Municipiul DROBETA TURNU SEVERIN**

**Casa memorială Gheorghe Rădulescu Motru**, din loc. Butoiești - Gheorghe Radulescu-Motru (1868-1957) a fost filosof, psiholog, pedagog, om politic, dramaturg, director de teatru român, academician și președinte al Academiei Române între 1938–1941, personalitate marcantă a României primei jumătăți a sec. XX. Muzeul este amenajat în casa natală (cu aspect de culă) a familiei.

Unul dintre orașele cu încărcătură istorică și culturală, **municipiul Drobeta Turnu Severin oferă vizitatorilor bucuria de a se reîntâlni cu istoria și cu viața de altădată, prin obiective clasate ca monumente de arheologie, arhitectură, sau monumente memoriale**, aflate încă într-o stare bună de conservare și care oferă municipiului parfumul discret al epocii în care au fost construite.

Cercetând fondul arhitectonic al orașului, se observă că majoritatea monumentelor istorice au fost ridicate în secolul al XIX-lea și începutul secolului al XX-lea. Însă, arhitectura specifică acestei perioade se completează cu arhitectura monumentelor istorice construite înainte de secolul XIX.

Astfel, dacă ne referim la **patrimoniul imobil al municipiului Drobeta Turnu Severin**, aici se remarcă o serie de clădiri de patrimoniu, construcții școlare, monumente de artă plastică și memorială, lăcașe de cult, monumente și vestigii. Monumentele catalogate cu valențe istorice și discutate în cazul de față sunt reprezentate de monumente de arheologie, arhitectură fortificată, arhitectură religioasă, arhitectură civilă, sau vestigii de pictură și sculptură monumentală care se regăsesc pe teritoriul municipiului Drobeta Turnu Severin.

**Lista monumentelor istorice din municipiul Drobeta Turnu Severin** înscrise în *Patrimoniul cultural național al României* este reprezentativă pentru istoria locală. Monumentele istorice, în număr de 139, au valoare arhitecturală și sunt descrise în tabelul de mai jos:

Tab. 4.1. Lista monumentelor istorice din Municipiul Drobeta Turnu Severin <sup>121</sup>

Nr. Crt.	Cod LMI	Denumire	Localitate	Adresă	Datare
1.	MHI-I-s-B-1044	Orașul roman Drobeta	Mun. DROBETA TURNU SEVERIN	Între str. Călărași, Calomfirescu, Smârdan, parcul Liceului "Traian" și malul Dunării	Sec. II – VI p. Chr., Epoca romană
2.	MH-I-s-B-10045	Situl arheologic de la Drobeta Turnu Severin punct "Schela Cladovei"	Mun. DROBETA TURNU SEVERIN	Cartier Schela Cladovei	

<sup>121</sup> Sursa: Institutul Național al Patrimoniului - <https://patrimoniu.gov.ro/images/lmi-2015/LMI-MH.pdf>



**Strategia Integrată de Dezvoltare Urbană 2021-2027**  
**Municipiul DROBETA TURNU SEVERIN**

3.	MH-I-m-B-10045.01	Așezare	Mun. DROBETA TURNU SEVERIN	Cartier Schela Cladovei, „Conducta IAS”, lângă stația de pompare	sec. XVII - XVIII, Epoca medievală
4.	MH-I-m-B-0045.02	Necropolă	Mun. DROBETA TURNU SEVERIN	Cartier Schela Cladovei, „Conducta IAS”, lângă stația de pompare	sec. II - III p. Chr., Epoca romană
5.	MH-I-m-B-0045.03	Așezare	Mun. DROBETA TURNU SEVERIN	Cartier Schela Cladovei, „Conducta IAS”, lângă stația de pompare	sec. III p. Chr., Epoca romană
6.	MH-I-m-B-0045.04	Așezare	Mun. DROBETA TURNU SEVERIN	Cartier Schela Cladovei, „Conducta IAS”, lângă stația de pompare	sec. I a. Chr. - I p. Chr., Latène, Cultura geto - dacică
7.	MH-I-m-B-0045.05	Așezare	Mun. DROBETA TURNU SEVERIN	Cartier Schela Cladovei, „Conducta IAS”, lângă stația de pompare	sec. VIII - VI a. Chr., Hallstatt
8.	MH-I-m-B-0045.06	Așezare	Mun. DROBETA TURNU SEVERIN	Cartier Schela Cladovei, „Conducta IAS”, lângă stația de pompare	Epoca bronzului, Cultura Gârla Mare
9.	MH-I-m-B-0045.07	Așezare	Mun. DROBETA TURNU SEVERIN	Cartier Schela Cladovei, „Conducta IAS”, lângă stația de pompare	Neolitic timpuriu, Cultura Starčevo - Criș
10.	MH-I-m-B-10045.08	Așezare	Mun. DROBETA TURNU SEVERIN	Cartier Schela Cladovei, „Conducta IAS”, lângă stația de pompare	Epipaleolitic
11.	MH-I-m-A-10046	Ruinele bisericii medievale de la Drobeta Turnu Severin	Mun. DROBETA TURNU SEVERIN	Str. Carol I 6, în parcul „Liceului „Traian”	sec. XIII - XIV
12.	MH-I-s-A-10047	Situl arheologic de la Drobeta Turnu Severin	Mun. DROBETA TURNU SEVERIN	Str. Independenței 2, în curtea Muzeului Regiunii „Porților de Fier”	
13.	MH-I-m-A-10047.01	Fortificație	Mun. DROBETA TURNU SEVERIN	Str. Independenței 2, în curtea Muzeului Regiunii „Porților de Fier”	sec. XIII - XV
14.	MH-I-m-A-10047.02	Terme	Mun. DROBETA TURNU SEVERIN	Str. Independenței 2, în curtea Muzeului Regiunii „Porților de Fier”	sec. II - VI p. Chr.
15.	MH-I-m-A-10047.03	Castrul Drobeta	Mun. DROBETA TURNU SEVERIN	Str. Independenței 2, în curtea Muzeului Regiunii „Porților de Fier”	sec. II - VI p. Chr.
16.	MH-I-m-A-10047.04	Podul lui Traian (ruina)	Mun. DROBETA TURNU SEVERIN	Str. Independenței 2, în curtea Muzeului Regiunii „Porților de Fier”	sec. II p. Chr.
17.	MH-I-m-A-10047.05	Amfiteatrul roman	Mun. DROBETA TURNU SEVERIN	Str. Independenței 2, în curtea Muzeului Regiunii „Porților de Fier”	sec. II p. Chr.





**Strategia Integrată de Dezvoltare Urbană 2021-2027**  
**Municipiul DROBETA TURNU SEVERIN**

18.	MH-I-m-A-10048	Ruinele bisericii cu contraforturi	Mun. DROBETA TURNU SEVERIN	Str. Independenței 2, în curtea Muzeului Regiunii „Porților de Fier”	sec. XIII - XIV
19.	MH-I-s-B-10074	Situl arheologic de la Gura Văii, punct "Insula Banului"	Loc. GURA VĂII; mun. DROBETA-TURNU SEVERIN	"Insula Banului"	
20.	MH-I-m-B-10074.01	Fortificație medievală	Loc. GURA VĂII; mun. DROBETA-TURNU SEVERIN	"Insula Banului"	sec. XIV - XV
21.	MH-I-m-B-10074.02	Fortificația romano-bizantină	Loc. GURA VĂII; mun. DROBETA-TURNU SEVERIN	"Insula Banului"	sec. IV - VI
22.	MH-I-m-B-10074.03	Fortificația romană târzie	Loc. GURA VĂII; mun. DROBETA-TURNU SEVERIN	"Insula Banului"	sec. IV p. Chr.
23.	MH-I-m-B-10074.04	Așezare	Loc. GURA VĂII; mun. DROBETA-TURNU SEVERIN	"Insula Banului"	sec. X - IX a. Chr., Hallstatt
24.	MH-II-a-B-10202	Centrul istoric al orașului Drobeta Turnu Severin	Mun. DROBETA TURNU SEVERIN	Delimitat de: Str. Serpentina Roșiori, Traian, A. Saligny, și fluviul Dunărea, cuprinzând și str. Aurelian, Decebal, Portului și Bd. Carol I	sec. II - III, XIX - XX, Epoca daco-romană; Epoca modernă
25.	MH-II-m-B-10111	Casa Armașu Victor	Mun. DROBETA TURNU SEVERIN	Str. Adrian 33A	1899
26.	MH-II-m-B-1011	Casa Dunărițiu Alexandru	Mun. DROBETA TURNU SEVERIN	Str. Adrian 139	prima jum. a sec. XX
27.	MH-II-m-B-10113	Casa Roșca Nicolae și Maria	Mun. DROBETA TURNU SEVERIN	Str. Adrian 143	înc. sec. XX
28.	MH-II-m-B-10114	Casă Ursulescu M. Crișan	Mun. DROBETA TURNU SEVERIN	Str. Adrian 147	prima jum. a sec. XX
29.	MH-II-m-B-10115	Casă Vâlcu Teodoru Dorel	Mun. DROBETA TURNU SEVERIN	Str. Adrian 149	prima jum. a sec. XX
30.	MH-II-m-B-10116	Uzina de Apă	Mun. DROBETA TURNU SEVERIN	Str. Aeroportului	sec. XX
31.	MH-II-m-B-10117	Biserica romano-catolică "Înălțarea Maicii Domnului	Mun. DROBETA TURNU SEVERIN	Str. Aurelian 24	1875 - 1885
32.	MH-II-m-B-10118	Sediul S.C. Hidroserv S.A.	Mun. DROBETA TURNU SEVERIN	Str. Aurelian 27	prima jum. a sec. XX
33.	MH-II-m-B-10119	Casă	Mun. DROBETA TURNU SEVERIN	Str. Aurelian 29	prima jum. a sec. XX
34.	MH-II-m-A-10120	Banca Comercială	Mun. DROBETA TURNU SEVERIN	Str. Aurelian 44	1908
35.	MH-II-m-B-10121	Casă Cioclov Maria	Mun. DROBETA TURNU SEVERIN	Str. Aurelian 56	prima jum. a sec. XX



**Strategia Integrată de Dezvoltare Urbană 2021-2027**  
**Municipiul DROBETA TURNU SEVERIN**

36.	MH-II-m-B-10122	Casă Rotaru Ionel și Ana	Mun. DROBETA TURNU SEVERIN	Str. Aurelian 71	prima jum. a sec. XX
37.	MH-II-m-B-10123	Casă Cioclov Viorel	Mun. DROBETA TURNU SEVERIN	Str. Aurelian 73	prima jum. a sec. XX
38.	MH-II-m-B-10125	Casă Broșteanu Maria	Mun. DROBETA TURNU SEVERIN	Str. Aurelian 76	prima jum. a sec. XX
39.	MH-II-m-B-10126	Casă Popescu Alexandru	Mun. DROBETA TURNU SEVERIN	Str. Aurelian 81	prima jum. a sec. XX
40.	MH-II-m-B-10127	Casa Iulian Zaraf; Nica Florea	Mun. DROBETA TURNU SEVERIN	Str. Aurelian 90	1930
41.	MH-II-m-B-10128	Casă Udrea Gh.	Mun. DROBETA TURNU SEVERIN	Str. Aurelian 91	1878
42.	MH-II-m-B-10129	Casă Groșanu Mircea	Mun. DROBETA TURNU SEVERIN	Str. Aurelian 100	prima jum. a sec. XX
43.	MH-II-m-B-10130	Casa Sârboiu Gheorghe	Mun. DROBETA TURNU SEVERIN	Str. Aurelian 116	1879
44.	MH-II-m-B-10150	Casa de Ajutor Reciproc a pensionarilor	Mun. DROBETA TURNU SEVERIN	Str. Carol I 29	înc. sec. XX
45.	MH-II-m-B-10167	Clădire Poliade Ion și Angela	Mun. DROBETA TURNU SEVERIN	Str. Carol I 111A	1898
46.	MH-II-m-A-10168	Castelul de apă	Mun. DROBETA TURNU SEVERIN	Piața Castelului de Apă	1912 - 1915
47.	MH-II-m-B-10169	Colegiul Universitar	Mun. DROBETA TURNU SEVERIN	Str. Călugăreni 1	Înc. Sec. XX.
48.	MH-II-m-B-10170	Depozit, Cerbu Viorel	Mun. DROBETA TURNU SEVERIN	Str. Cernăianu Nicu 81	sec. XIX
49.	MH-II-m-B-10171	Casa Cimpoa Mihaela	Mun. DROBETA TURNU SEVERIN	Str. Chișinău	1911
50.	MH-II-m-B-10172	Casă	Mun. DROBETA TURNU SEVERIN	Str. Chișinău 16	1899
51.	MH-II-m-B-10175	Casă	Mun. DROBETA TURNU SEVERIN	Str. Costescu T. 1	sf. sec. XIX
52.	MH-II-m-B-10176	Casă	Mun. DROBETA TURNU SEVERIN	Str. Costescu T. 3	1881
53.	MH-II-m-B-10177	Casă	Mun. DROBETA TURNU SEVERIN	Str. Costescu T. 5	sf. sec. XIX



**Strategia Integrată de Dezvoltare Urbană 2021-2027**  
**Municipiul DROBETA TURNU SEVERIN**

54.	MH-II-m-B-10174	Casă	Mun. DROBETA TURNU SEVERIN	Str. Coșbuc George 3	prima jum. a sec. XX
55.	MH-II-m-B-10178	Casa Averescu	Mun. DROBETA TURNU SEVERIN	Str. Dealul Viilor 1	înc. sec. XX
56.	MH-II-a-A-10179	Ansamblul Grecescu	Mun. DROBETA TURNU SEVERIN	Str. Decebal 2	sec. XIX
57.	MH-II-m-A-10179.01	Biserica "Sf. Ioan Botezătorul"	Mun. DROBETA TURNU SEVERIN	Str. Decebal 2	1873
58.	MH-II-m-B-10180	Casa Galbenu Gh.	Mun. DROBETA TURNU SEVERIN	Str. Decebal 27	înc. sec. XX
59.	MH-II-m-B-10181	Casă	Mun. DROBETA TURNU SEVERIN	Str. Decebal 27A	înc. sec. XX
60.	MH-II-m-B-10182	Casă	Mun. DROBETA TURNU SEVERIN	Str. Decebal 38	prima jum. a sec. XX
61.	MH-II-m-B-10183	Facultatea de Geografie	Mun. DROBETA TURNU SEVERIN	Str. Decebal 49	prima jum. a sec. XX
62.	MH-II-a-A-10184	Ruinele Cetății Severinului	Mun. DROBETA TURNU SEVERIN	Bd. Dunării, în parcul "General Dragalina"	sec. XIII - XV
63.	MH-II-m-A-10184.01	Ruina donjonului	Mun. DROBETA TURNU SEVERIN	Bd. Dunării, în parcul "General Dragalina"	sec. XIII - XV
64.	MH-II-m-A-10184.02	Ruina capelei	Mun. DROBETA TURNU SEVERIN	Bd. Dunării, în parcul "General Dragalina"	sec. XIII - XV
65.	MH-II-m-A-10184.03	Zid de incintă cu turnuri și șanț de apărare	Mun. DROBETA TURNU SEVERIN	Bd. Dunării, în parcul "General Dragalina"	sec. XIII - XV
66.	MH-II-m-B-10185	Casa Burdescu Andreina	Mun. DROBETA TURNU SEVERIN	Str. Eroii de la Cerna 4	1885
67.	MH-II-m-A-10179.02	Spitalul Grecescu	Mun. DROBETA TURNU SEVERIN	Str. Grecescu Dimitrie 1	sf. sec. XIX
68.	MH-II-m-B-10187	Muzeul Regiunii Porților de Fier	Mun. DROBETA TURNU SEVERIN	Str. Independenței 2	înc. sec. XX
69.	MH-II-m-B-10189	Casa cu atlanți, azi Casă de protocol a Prefecturii Drobeta Turnu Severin	Mun. DROBETA TURNU SEVERIN	Str. Kiseleff Pavel D. 5	înc. sec. XX
70.	MH-II-m-B-10190	Complex alimentar	Mun. DROBETA TURNU SEVERIN	Piața Mică	înc. sec. XX
71.	MH-II-m-B-10191	Casa Pais Tudor	Mun. DROBETA TURNU SEVERIN	Str. Odobleja Ștefan 66	prima jum. a sec. XX



**Strategia Integrată de Dezvoltare Urbană 2021-2027**  
**Municipiul DROBETA TURNU SEVERIN**

72.	MH-II-m-B-10192	Corp Școală Generală nr. 9	Mun. DROBETA TURNU SEVERIN	Str. Odobleja Ștefan 67	prima jum. a sec. XX
73.	MH-II-m-B-10193	Casa Pană Ion	Mun. DROBETA TURNU SEVERIN	Str. Odobleja Ștefan 72	prima jum. a sec. XX
74.	MH-II-m-B-10194	Casa Pupăză Elena	Mun. DROBETA TURNU SEVERIN	Str. Odobleja Ștefan 74	înc. sec. XX
75.	MH-II-m-B-10195	Casa Mareș Ion	Mun. DROBETA TURNU SEVERIN	Str. Odobleja Ștefan 84	înc. sec. XX
76.	MH-II-m-B-10196	Casa Georgescu Ilie	Mun. DROBETA TURNU SEVERIN	Str. Odobleja Ștefan 86	prima jum. a sec. XX
77.	MH-II-m-B-10110	Hala Radu Negru	Mun. DROBETA TURNU SEVERIN	Str. Piața Decebal 1	1904
78.	MH-II-m-B-10197	Baia comunală azi Inspectoratul pentru Situații de Urgență	Mun. DROBETA TURNU SEVERIN	Str. Portului 2	înc. sec. XX
79.	MH-II-m-B-10199	Șantier naval	Mun. DROBETA TURNU SEVERIN	Str. Portului 4	sec. XIX
80.	MH-II-m-B-10198	Fosta Administrația Portului, azi Autoritatea Navală Română (NFR), Vama Portului, A.F.D.J.A.C.N.	Mun. DROBETA TURNU SEVERIN	Str. Portului 3, 5, 9	sec. XI
81.	MH-II-m-A-10200	Muzeul de Artă	Mun. DROBETA TURNU SEVERIN	Str. Rahovei 3	1890
82.	MH-II-m-B-10201	Școala Generală nr. 3	Mun. DROBETA TURNU SEVERIN	Str. Saidac Dr. 23	1900
83.	MH-II-m-B-10203	Biserica "Adormirea Maicii Domnului" ("Biserica Maioreasa")	Mun. DROBETA TURNU SEVERIN	Str. Smârdan 2	1856
84.	MH-II-m-B-10204	Casa Taloescu Carmen	Mun. DROBETA TURNU SEVERIN	Str. Smârdan 12	prima jum. a sec. XX
85.	MH-II-m-B-10205	Casa Bumbaru Lică	Mun. DROBETA TURNU SEVERIN	Str. Smârdan 14	prima jum. a sec. XX
86.	MH-II-m-B-10206	Casa Doșianu Rudolf	Mun. DROBETA TURNU SEVERIN	Str. Smârdan 16	1871
87.	MH-II-m-B-10207	Casa Chircu Marius	Mun. DROBETA TURNU SEVERIN	Str. Smârdan 20	1930
88.	MH-II-m-B-10210	Școala Generală nr. 1	Mun. DROBETA TURNU SEVERIN	Str. Traian 18	1884
89.	MH-II-m-B-10211	Internat Grup Școlar Industrial Auto	Mun. DROBETA TURNU SEVERIN	Str. Traian 34	înc. sec. XX
90.	MH-II-m-B-10212	Casa Moșneanu Adrian, azi Depozit veterinar	Mun. DROBETA TURNU SEVERIN	Str. Traian 43	1910
91.	MH-II-m-B-10213	Casa Țandara Cristian	Mun. DROBETA TURNU SEVERIN	Str. Traian 50	Prima jum. a sec. XX
92.	MH-II-m-B-10214	Casa Turlacu Aurel	Mun. DROBETA TURNU SEVERIN	Str. Traian 67	înc. Sec. XX



**Strategia Integrată de Dezvoltare Urbană 2021-2027**  
**Municipiul DROBETA TURNU SEVERIN**

93.	MH-II-m-B-10215	Casa Brâncuși Rozaria	Mun. DROBETA TURNU SEVERIN	Str. Traian 69	înc. Sec. XX
94.	MH-II-m-B-10216	Casa de negustor	Mun. DROBETA TURNU SEVERIN	Str. Traian 70	înc. Sec. XX
95.	MH-II-m-B-10217	Casă Popescu Eleodor	Mun. DROBETA TURNU SEVERIN	Str. Traian 80	1904
96.	MH-II-m-B-10218	Casă Mleziva Vențel	Mun. DROBETA TURNU SEVERIN	Str. Traian 107	1912
97.	MH-II-m-B-10219	Biblioteca Județeană și Direcția Sanitară	Mun. DROBETA TURNU SEVERIN	Str. Traian 115	1886
98.	MH-II-m-B-10220	Casa Tănăsescu Ion	Mun. DROBETA TURNU SEVERIN	Str. Traian 117	sf. sec. XIX
99.	MH-II-m-B-10221	Casă de negustor	Mun. DROBETA TURNU SEVERIN	Str. Traian 127	sf. sec. XIX
100.	MH-II-m-B-10222	Casa Coica Cosmin	Mun. DROBETA TURNU SEVERIN	Str. Traian 129	sf. sec. XIX
101.	MH-II-m-B-10223	Casa Boștenaru Elisabeta Mihalaiche Isam	Mun. DROBETA TURNU SEVERIN	Str. Traian 141	înc. sec. XX
102.	MH-II-m-B-10224	Casa Marinescu Liviu	Mun. DROBETA TURNU SEVERIN	Str. Traian 173	prima jum. a sec. XX
103.	MH-II-m-B-10225	Casa Osman Ecaterina	Mun. DROBETA TURNU SEVERIN	Str. Unirii 22	1900
104.	MH-II-m-B-10226	Casa Coravu Violeta	Mun. DROBETA TURNU SEVERIN	Str. Unirii 58	prima jum. a sec. XX
105.	MH-II-m-B-10227	Casa Popescu Marieta	Mun. DROBETA TURNU SEVERIN	Str. Unirii 77	1890
106.	MH-II-m-B-10228	Casa Almăjeanu Aurora	Mun. DROBETA TURNU SEVERIN	Str. Unirii 78	1910
107.	MH-II-m-B-10229	Casa Bușoi Emanuela	Mun. DROBETA TURNU SEVERIN	Str. Unirii 89	prima jum. a sec. XX
108.	MH-II-m-B-10230	Casa Stuparu Tănase	Mun. DROBETA TURNU SEVERIN	Str. Vasilescu Matei 7	prima jum. a sec. XX
109.	MH-II-m-B-10231	Casă	Mun. DROBETA TURNU SEVERIN	Str. Vasilescu Matei 10	1898
110.	MH-II-m-B-10232	Casa Cuțitoiu Nicolae	Mun. DROBETA TURNU SEVERIN	Str. Vasilescu Matei 11	prima jum. a sec. XX
111.	MH-II-m-B-10233	Casa Brașoveanu Ion	Mun. DROBETA TURNU SEVERIN	Str. Vasilescu Matei 15A	prima jum. a sec. XX
112.	MH-II-m-B-10234	Casa Caucoș Aurica	Mun. DROBETA TURNU SEVERIN	Str. Vasilescu Matei 17	prima jum. a sec. XX
113.	MH-II-m-B-10235	Casa Mucioniu Florentin	Mun. DROBETA TURNU SEVERIN	Str. Vasilescu Matei 18C	prima jum. a sec. XX
114.	MH-II-m-B-10237	Casa Dobrescu Maresi Mihai	Mun. DROBETA TURNU SEVERIN	Str. Vasilescu Matei 22	prima jum. a sec. XX
115.	MH-II-m-B-10236	Casa Licră Aneta	Mun. DROBETA TURNU SEVERIN	Str. Vasilescu Matei 49	prima jum. a sec. XX
116.	MH-II-m-B-10238	Casa Balu, Tatucu Sever	Mun. DROBETA TURNU SEVERIN	Bd. Vladimirescu Tudor 73	1930
117.	MH-II-m-B-10239	Casa Pleniceanu Dan	Mun. DROBETA TURNU SEVERIN	Bd. Vladimirescu Tudor 77	prima jum. a sec. XX



**Strategia Integrată de Dezvoltare Urbană 2021-2027**  
**Municipiul DROBETA TURNU SEVERIN**

118	MH-II-m-B-10240	Casa Ghiculescu Nicoletti	Mun. DROBETA TURNU SEVERIN	Bd. Vladimirescu Tudor 79	prima jum. a sec. XX
119	MH-II-m-B-10241	Casa Taflan Margareta	Mun. DROBETA TURNU SEVERIN	Bd. Vladimirescu Tudor 89	prima jum. a sec. XX
120	MH-II-m-B-10242	Banca Pireus	Mun. DROBETA TURNU SEVERIN	Bd. Vladimirescu Tudor 101	prima jum. a sec. XX
121	MH-II-m-B-10243	Casă	Mun. DROBETA TURNU SEVERIN	Bd. Vladimirescu Tudor 109	prima jum. a sec. XX
122	MH-III-m-B-10446	Bustul lui Decebal	Mun. DROBETA TURNU SEVERIN	În Parcul Central	
123	MH-III-m-B-10447	Monumentul împăratului Traian	Mun. DROBETA TURNU SEVERIN	În Parcul Central	1906
124	MH-III-m-B-10448	Monumentul eroilor din primul război mondial	Mun. DROBETA TURNU SEVERIN	Bd. Carol I, în Parcul Rozelor	1933
125	MH-III-m-B-10449	Bustul prof. I. Șt. Paulian	Mun. DROBETA TURNU SEVERIN	Str. Crișan, în fața Liceului de Artă „I. Șt. Paulian”	1932-1946
126	MH-III-m-B-10450	Bustul lui Apolodor din Damasc	Mun. DROBETA TURNU SEVERIN	Str. Independenței 2, în curtea Muzeului Regiunii Porților de Fier	
127	MH-III-m-B-10451	Statuia lui Teodor Costescu	Mun. DROBETA TURNU SEVERIN	Str. Republicii 6, în curtea Colegiului Național Traian	
128	MH-III-m-B-10452	Monumentul lui Mihai Eminescu	Mun. DROBETA TURNU SEVERIN	Str. Republicii 6, în curtea Colegiului Național Traian	
129	MH-IV-m-B-10454	Monumentul Dr. Corina	Mun. DROBETA TURNU SEVERIN	Cimitirul ortodox	
130	MH-IV-m-B-10455	Monumentul familiei Iovitz	Mun. DROBETA TURNU SEVERIN	Cimitirul ortodox	
131	MH-IV-m-B-10456	Bustul lui Alexandru Bărbuceanu	Mun. DROBETA TURNU SEVERIN	Cimitirul ortodox	1905
132	MH-IV-m-B-10457	Monumentul lui Alexandru Bărcăcilă	Mun. DROBETA TURNU SEVERIN	Cimitirul ortodox	
133	MH-IV-m-B-10458	MH-IV-m-B-10458	Mun. DROBETA TURNU SEVERIN	Cimitirul ortodox	1889
134	MH-IV-m-B-10459	Cimitirul comemorativ pentru ostașii români căzuți în războaiele balcanice (1912-1913)	Mun. DROBETA TURNU SEVERIN		
135	MH-IV-m-B-10460	Monumentul lui Ștefan Odobleja	Mun. DROBETA TURNU SEVERIN	Cimitirul ortodox	
136	MH-IV-m-B-10461	Mormântul lui C. Sorescu și A. Sârbulescu	Mun. DROBETA TURNU SEVERIN	Cimitirul ortodox	1941
137	MH-IV-m-B-10462	Troiță de piatră	Mun. DROBETA TURNU SEVERIN	Cimitirul ortodox	1916 - 1918
138	MH-IV-m-A-10463	Casa sculptorului Gheorghe Anghel	Mun. DROBETA TURNU SEVERIN	Str. Calomfirescu 155	1895
139	MH-IV-m-B-10464	Monumentul Aristiței Burileanu	Mun. DROBETA TURNU SEVERIN	Calea Drobeta Turnu Severin, Cimitirul ortodox	



## **Strategia Integrată de Dezvoltare Urbană 2021-2027 Municipiul DROBETA TURNU SEVERIN**

Municipiul Drobeta Turnu Severin este un fundament important pentru România, din punct de vedere al turismului, prin existența numeroaselor monumente istorice și **ansambluri bisericești**. Astfel, alături de mănăstirile și schiturile din Mehedinți trebuie să adăugăm și valoroasele biserici, monumente istorice din municipiul Drobeta Turnu Severin și împrejurimi de care se leagă nume celebre din cultura românească, precum:

- + **Catedrala Episcopală Sfântul Mare Mucenic Gheorghe**
- + **Biserica Grecescu din Drobeta Turnu Severin**
- + **Biserica Adormirea Maicii Domnului Drobeta Turnu Severin**
- + **Mănăstirea Topolnița**
- + **Mănăstirea Vodița**
- + **Biserica Creștină Adventistă de ziua a Șaptea**
- + **Biserica Sfântu Ilie**
- + **Parohia Sfântul Gheorghe**
- + **Biserica Creștină Baptistă.**

### **Catedrala Episcopală Sfântul Mare Mucenic Gheorghe, Drobeta Turnu Severin**

Dorința și intenția construirii unei Catedrale în Drobeta-Turnu Severin s-au manifestat după 1989, atunci când preotul severinean Constantin Inescu, fost deținut politic în lagărele comuniste, a ridicat problema construirii unei Catedrale în acest oraș cu peste 100.000 de



locuitori, care avea numai patru biserici, adunând în acest sens în jurul său mai mulți preoți, intelectuali și credincioși. Astfel, la 25 martie 1995, Înalt Prea Sfințitul Părinte Nestor, Arhiepiscop al Craiovei și Mitropolitul Olteniei, a pus piatra de temelie la noua Catedrală, deschizând lucrările potrivit planurilor arhitectului Viorel Voia din Craiova.

În anul 2000 lucrările au stagnat, dar la 21 aprilie 2002 cu binecuvântarea Înalt Prea

Sfințitului Părinte Mitropolit Teofan s-a amenajat

subsolul în adăpostul de beton și s-a sfințit paraclisul, cu hramul „Nașterea Domnului”, unde a început oficierea slujbelor, biserica primind și enorie sub parohiatul P.C. Ioan Tobă. De asemenea, s-a hotărât ca viitoarea catedrală să aibă hramul “Învieria Domnului” și „Sfântul Mare Mucenic Gheorghe – Purtătorul de Biruință” – ocrotitorul Severinului. Odată cu înființarea *Episcopiei Severinului și Strehaiei* și a instalării Prea Sfințitului Părinte Nicodim ca întâistătător al acestei Eparhii, lucrările de construire la catedrală au fost reîncepute. Ca lăcaș religios ortodox, biserica este compartimentată în părțile canonice specifice acestor edificii, respectiv în altar, naos,



pronaos și pridvor. La partea superioară, este prevăzută cu o turlă principală amplasată deasupra naosului și două turle oarbe situate deasupra pronaosului.

**Biserica Grecescu din Drobeta Turnu Severin** este ctitorie din 1868 a familiei de boieri Ioan și Ioana Grecescu, care au ridicat și spitalul din apropiere, cunoscut sub același nume. La realizarea proiectului, Carol I a angajat arhitectul Capitalei, urmând ca biserica să se ridice după stilul celei domnești de la Curtea de Argeș. **Biserica Grecescu** se află în partea de sud-vest a municipiului Drobeta Turnu Severin, pe terasa Dunării și impresionează prin stilul său arhitectonic. Valoarea și frumusețea acestui locaș religios sunt date și de pictura interioară (stil neoclasic), creație a lui Gheorghe Tătărescu (1872).



Biserica a fost sfințită în 1875, iar în 1884 a devenit catedrală ortodoxă a orașului Turnu Severin. Acoperișul bisericii a fost făcut inițial din tablă de aramă, dar a fost smuls de germani în 1917. Cel de azi datează din 1920. Ioan Stoian Grecescu intenționase să construiască biserica în centrul orașului, în Piața Radu Negru (actualul BIG), cu destinația de biserică numită "Episcopia Severinului". În acest sens Grecescu a depus, la 17 martie 1863, la Primăria Severin cererea de atribuire a locului de construcție căreia, după rezoluții favorabile depuse la primarul Costache Cârjeu și de consiliul comunal (magistratul orașului), i se comunică petentului în iunie același an, că "înfăptuirea promisiunilor municipalității a fost amânată până în februarie 1866".

### **Biserica Adormirea Maicii Domnului Drobeta Turnu Severin**

Biserica a fost ridicată în perioada 1842-1846 din dorința și cu cheltuiala maiorului Ciupagea și a soției sale. La sfințire a fost prezent mitropolitul Nifon al Țării Românești, pe atunci și locțiitor



de episcop la Râmnicu Vâlcea. Primul preot slujitor al bisericii a fost protopopul Mitrică din Cerneți, prieten și sfetnic apropiat al familiei de ctitori. Arhitectura inițială a Bisericii „*Maioreasa*” avea trei turle: una mare deasupra naosului și două laterale mai mici la pronaos, catapeteasma era de zid și era împrejmuită cu un gard solid de cărămidă. Toate aceste lucruri s-au schimbat cu timpul.

Așa se face că în perioada 1871-1872 s-a desfăcut tâmpla și s-a dărâmat zidul care separa naosul de pronaos. Vechea catapeteasmă a fost înlocuită





cu una din tei, cu icoane frumos pictate de meșteri pricepuți. Între anii 1881 și 1884 s-a consolidat construcția prin suprimarea celor trei turle, prin refacerea temeliei și prin legarea cu cercuri de fier a întregii zidiri. În locul turlei centrale s-a făcut o boltă joasă, iar în locul celor două turle laterale s-a făcut o clopotniță în stil gotic, susținută pe patru coloane de zid masiv, în formă pătrată. În 1906, sub purtarea de grijă a preotului Iorgu Stănescu, s-a construit actualul pronaos pentru a servi serviciilor liturgice, capacitatea bisericii fiind neîncăpătoare pentru numărul mare de credincioși care îi treceau pragul.

**Mănăstirea Topolnița** este o veche mănăstire ortodoxă din Episcopia Severinului și a Strehaiei. Așezată pe valea râului Topolnița, între satele Schitul de Jos și Schitul de Sus, în comună Izvoru Bârzii, județul Mehedinți, vechea Mănăstire Topolnița se află la o distanță de numai 20 de kilometri de municipiul Drobeta Turnu-Severin. Biserica veche a mănăstirii este închinată Sfântului Ioan Botezătorul, hram prăznuit în ziua de 29 august. Atunci, Biserica face pomenire de Tăierea Capului Sfântului Ioan Botezătorul. Mănăstirea este însuflețită de o obște monahală de călugări.



**Mănăstirea Vodița**, printre primele mănăstiri atestate documentar din Țara Românească,



a fost ridicată între anii 1370-1372 de către Sfântul Cuvios Nicodim cel Sfințit de la Tismana, pe cheltuiala domnitorului Vladislav I - Vlaicu Voda. Mănăstirea este situată pe valea râului Vodița (la aproximativ 1 km în amonte de gura de vărsare în Dunăre), la o distanță de 15 km vest de municipiul Drobeta Turnu Severin și la aproximativ 8 km est de orașul Orșova; în dreptul mănăstirii, pe drumul principal, se află așezată o troiță de lemn.

În concluzie, Municipiul Drobeta Turnu-Severin este important nu numai ca centru istoric și cultural de prestigiu al Regiunii de Sud-Vest Oltenia, ci și din punct de vedere edilitar. Astfel, obiectivele prezentate consolidează potențialul diversificat prin care municipiul reședință de județ poate constitui un centru turistic de sine stătător, sau poate fi inclus în cadrul unor trasee sau circuite de promovare a regiunii. Aceste obiective oferă personalitate și creează un ambient relaxant, prețuit în egală măsură de turiștii care vizitează orașul, cât și de localnici.



Gradul de valorificare al obiectivelor antropice este departe de cel meritat, de aici impunându-se o ofertă turistică bogată, prin care să poată fi atrasă o gamă largă de categorii de turiști care să acopere întreaga perioadă a anului.

**Turismul este unul dintre cele mai importante catalizatoare de creștere economică și poate contribui la dezvoltarea durabilă a municipiului Drobeta Turnu-Severin din punct de vedere economic, social și al protecției mediului.**

Dezvoltarea durabilă a municipiului se bazează pe un important potențial turistic de care dispune județul Mehedinți per ansamblu, dezvoltarea turismului fiind favorizată de potențialul tehnico-economic reprezentat de lacurile de acumulare și hidrocentralele de pe Dunăre și sistemul hidroenergetic de la Porțile de Fier I și II. Construcțiile principale în acest sens sunt: centralele hidroelectrice cu o înălțime de 60 m și lungimea de 214 m care flanchează capetele barajului deversor, barajul deversor, ecluzele spre cele 2 maluri ale Dunării care asigură în condiții optime un flux naval continuu și lacul de acumulare cu o suprafață de 700 kmp. Amenajarea lacului a necesitat efectuarea unor lucrări ingineresti de mare amploare, printre care se numără și reconstruirea căii ferate și a DN 6. Prin crearea acestui lac au fost înlăturate obstacole naturale de pe cursul Dunării, îmbunătățind navigația.

Turistul găsește în zona lacurilor de acumulare un loc ideal pentru practicarea pescuitului sportiv, a sporturilor nautice sau a altor activități de agrement. La Orsova este și Sediul Kaiac canoe, unde se desfășoară « Regata Orșova », care atrage anual mii de turiști. Pentru Podișul Mehedinți, un obiectiv tehnic de mare însemnătate turistică îl reprezintă Barajul Porțile de Fier de la Gura Văii – cea mai mare hidrocentrală de pe Dunăre, și una dintre cele mai mari construcții hidrotehnice din Europa, cu o putere instalată de 1080 MW.<sup>122</sup>

Pe baza resurselor, infrastructurii și serviciilor de care dispune, **municipiul Drobeta Turnu-Severin are un potențial ridicat pentru forme de turism** precum:

#### **Turismul cultural**

Prezintă elementele necesare desfășurării acestuia pe teritoriul municipiului Drobeta Turnu-Severin și poate fi privit ca alternativă de dezvoltare a regiunii, absorbind personalul disponibilizat în urma restrângerii activității din unele domenii de activitate. **Turismul cultural** îmbracă toate **formele**, de la valorificarea vestigiilor arheologice - *Podul lui Apolodor* - la cel **religios** și de pelerinaj (mai ales cu ocazia hramului celor mai importante mănăstiri), **urban**, **rural**, **gastronomic** sau **de festival**. În ceea ce privește turismul cultural, acesta se remarcă printr-o serie

---

<sup>122</sup> Sursa: Mihaela Manolea - Podișul Mehedinți - potențial și valorificare turistică, București, 2011, pg. 38-42



de obiective din care fac parte: siturile etnografice, bisericile, monumentele, diverse sărbători și tradiții populare, siturile arheologice, etc.

✚ **Turismul urban** deține largi posibilități de practicare.

Dintre atracțiile majore pot fi enumerate muzeele, edificiile religioase (catolice, ortodoxe, neo-protestante), vestigiile istorice, diferitele instituții de artă și cultură, monumente (statui, busturi), etc.

✚ **Turismul religios**

O formă particulară a turismului cultural este dată de turismul religios și de pelerinaje. În general, acesta constă în deplasarea persoanelor către lăcașurile de cult sau în zonele specifice, cu prilejul diverselor sărbători creștine, a hramurilor bisericilor și mănăstirilor etc. Cu ocazia acestor sărbători numărul turiștilor crește și se înregistrează o creștere a gradului de ocupare în unitățile de cazare. Dintre cele mai importante astfel de sărbători amintim: *Tăierea Capului Sf. Ioan Botezătorul* – 29 august de la Bâlvănești, *Sf. Petru* – 29 iunie și *Sf. Arhangheli Mihail și Gavril* – 08 noiembrie de la Cireșu, *Sf. Maria* – 08 septembrie de la Bahna, etc. Pe lângă pelerinajele efectuate cu prilejul unor astfel de sărbători, o atractivitate însemnată o prezintă și unele mănăstiri și biserici consacrate, cum sunt: *Schitul Topolnița și Sf. Cruce*, *Mănăstirea Sfinții Voievozi din Baia de Aramă*, *Biserica Sfinții Apostoli Petru și Pavel din satul Brebina*, *Biserica din lemn din Turtaba*, *Biserica de lemn Sf. Mucenic Pantelimon și Sf. Ierarh Nicolae denumită și Bisericuța de sub Stei*, *Biserica nouă din Balta*, *Biserica din Ponoarele*, *Mănăstirea Vodița*, etc.

Un proiect cu finanțare europeană inițiat de Episcopia Severinului și Strehaiei va permite turiștilor să-și aleagă pe internet destinația preferată pe care o pot vizita în Mehedinți. Este vorba despre o platformă on-line prin care va fi valorificat patrimoniul județului, dar și despre un muzeu virtual cu bunurile de patrimoniu aflate în administrarea *Episcopiei Severinului și Strehaiei*. Cele peste 100 de biserici din lemn construite de locuitorii satelor în secolele trecute, s-ar putea afla în fruntea preferințelor turiștilor.<sup>123</sup>

✚ **Turismul rural, de odihnă și de recreere**

Turismul rural sau **agroturismul** are o puternică tentă culturală prin valorificarea obiceiurilor, tradițiilor sau folclorului local, componente ale civilizației rurale încă bine conservate în multe dintre localitățile rurale. Caracteristicile cultural-turistice exercită o atracție importantă asupra circulației turistice, dar devin importante din punct de vedere turistic numai în relație cu caracteristicile naturale și economice. Ele sunt, în mare parte, rodul culturii populare, atât prin creațiile culturale materiale, cât și prin cele ale culturii spirituale (tradiții, obiceiuri). Datorită potențialului antropoc bogat care se regăsește în cadrul Podișului Mehedinți, precum și al

<sup>123</sup> Sursa: Studiu privind dezvoltarea turismului la nivel regional realizat de ADR SV Oltenia





caracterului predominant rural, în ceea ce privește turismul de odihnă și recreere, Podișul Mehedinți reprezintă una din zonele țării în care aceste tipuri de turism se pot dezvolta.

Astfel, există numeroase sate în care încă se mai păstrează vii tradițiile, cultura și sărbătorile populare (*situl etnografic din satul Balta, Prejna, Dâlbocița, Ansamblul de mori de apă de la Ponoarele*, etc.). De asemenea, în Podișul Mehedinți există numeroase pensiuni turistice și agroturistice în care turiștii se pot bucura de produse ecologice și pot beneficia de o cazare în case tradiționale, putând lua parte, dacă doresc, la activitățile gospodăriei (în localitățile Ponoarele, Isverna, Ilovița, Balotești, Godeanu). Acestora li se adaugă o serie de sărbători tradiționale care au loc anual și care, datorită faptului că devin tot mai cunoscute, atrag mai mulți turiști cu fiecare an (*Sărbătoarea liliacului la Nadanova, Festivalul „Munte, munte, brad frumos” – Baia de Aramă, Festivalul Național de Folclor și Meșteșuguri Populare „Pe fir de baladă” – Titerlești, Festivalul „Plaiul Cloșani” – Bala, Sărbătoarea liliacului de la Ponoare*). Tot în cadrul turismului rural se pot organiza excursii pe diferite trasee cu diverse teme sau se pot face plimbări prin împrejurimi, cu vizitarea obiectivelor turistice, atât naturale cât și antropice.

#### **Turismul balnear**

**Turismul de sănătate** este o formă specifică a turismului de sejur, practicat de persoane care se deplasează în stațiuni balneoclimaterice pentru prevenirea, vindecarea sau reducerea efectelor unor boli. Turismul de sănătate are două componente:

-  **turismul de tratament (curativ)** – care vizează persoanele care suferă de anumite boli și care, la rândul lui îmbracă două forme:
  - ✓ **turismul climateric** - favorizat de existența unui climat cu atribute curative (ionizare și oxigenare puternică, radiație solară cu valori ridicate, umiditatea relativă ridicată) prezent în zona montană, cu rol curativ major în afecțiunile respiratorii);
  - ✓ **turismul balnear** - condiționat de prezența apelor minerale clorurate și sulfuroase, respectiv a nămolurilor terapeutice;
-  **turismul de tip wellness** – accentul se pune atât pe refacerea fizică, dar și pe beneficiile psihologice.

România se înscrie în rândul țărilor europene cu un remarcabil fond balnear ceea ce a făcut ca turismul românesc să aibă o veche tradiție și să cunoască o amplă dezvoltare. În prezent, **România dispune de 160 de stațiuni și localități balneare cu factori naturali de cură, dintre care 60 de stațiuni de importanță generală și locală și 18 dintre ele promovate în circuitul turistic internațional.**

**Strategia pentru Dezvoltarea Turismului Balnear** prin obiectivul general asigură eficacitatea și coerența demersurilor de dezvoltare a turismului balnear din România, susținând re poziționarea sectorului balnear ca un proces complex întreprins la nivel național, care să articuleze diversele specializări și specificități locale prin integrarea lor în cele 3 poziționări



propuse la nivel național: turism balnear “verde” (legat cu ecoturismul), turism balnear medical și turism anti-îmbătrânire.

**Resursele balneoclimaterice** reprezintă componente determinate ale ofertei balneare, caracteristicile lor cantitative și calitative, determinând modul și nivelul de organizare și amenajare ale structurilor necesare valorificării lor. Apa minerală și minerală terapeutică este apă subterană cu un anumit conținut de substanțe în soluție și cu unele proprietăți fizice și chimice care o fac aptă pentru cura balneară sau valorificare alimentară.

Principalii factori de cură prin care turismul balnear contribuie la ameliorarea stării de sănătate a persoanelor venite la tratament sunt: climatul, apele minerale-sulfuroase, clorate, ușor iodurate, bromurate, sodiu, calciu, magneziene, namoluri și gaze terapeutice. Deși modul de acțiune al acestora nu este pe deplin cunoscut, principala lor utilizare dintotdeauna este balneoterapia. Rolul profilactic al curelor balneare este bine cunoscut prin creșterea rezistenței generale a organismului după tratament. Statisticile întocmite în numeroase țări au evidențiat faptul că membrii populației active care au efectuat cure balneare în timpul concediilor de odihnă pe o perioadă de mai mulți ani, au înregistrat posterior un număr redus de zile de incapacitate de muncă, cu un număr redus de consultații medicale.

**Turismul balnear este considerat unul dintre tipurile de turism cu cel mai ridicat potențial, atât din perspectiva exploatării resurselor cât și a tendințelor favorizante ce se manifestă în ceea ce privește nișa de „wellness”.** Cu toate acestea, bazele de tratament aferente unor stațiuni balneare din regiune sunt uzate fizic și neadaptate la standardele concurenței europene, infrastructura turistică în regiune putând fi caracterizată mai degrabă ca având un standard calitativ sub medie, inclusiv în ceea ce privește infrastructura de agrement. Investiții majore în stațiunile balneare sunt, de obicei, private și îndreptate către conceptul de wellness. Baza o constituie, în continuare, turismul social, destinat persoanelor în vârstă și subvenționat de la bugetul de stat.

Astfel, principalele probleme cu care se confruntă turismul balnear sunt investițiile reduse sau insuficiente în modernizarea capacităților de primire turistică, a bazei de tratament și serviciilor precum și percepția că turismul balnear se adresează strict persoanelor cu probleme de sănătate. Cele mai multe izvoare termale și minerale din Oltenia, rămân în continuare, neexploatate.


**În regiunea Olteniei**, din cele cinci județe componente, patru dețin potențial balneoclimateric, cu importante rezerve de apă minerală și nămol terapeutic indicate pentru tratarea diverselor afecțiuni. Există în total **8 zone de interes balneoclimateric: Băile Olănești, Băile Govora, Călimănești-Căciulata, Ocnele Mari și Ocnița în județul Vâlcea, Săcelu în județul Gorj, Bala în județul Mehedinți și Gighera în județul Dolj.**

În ceea ce privește turismul balnear practicat în Podișul Mehedinți, acesta este determinat de climatul sedativ de dealuri și de prezența unor resurse hidrologice cu caracteristici minerale



care au determinat dezvoltarea și localizarea unei stațiuni balneare, precum cea de la Bala, ce dispune de rezerve apreciabile de apă minerală și nămol terapeutic, fiind profilată pe cura internă și externă. Pe teritoriul Vidinului, în apropierea satului Slanotran există un izvor cu apă termală puternic mineralizată, cu un conținut ridicat de iod, brom și altele. Potrivit pentru producerea de compuși chimici pentru industria farmaceutică, energie geotermală și utilizarea acestor ape pentru tratament medical. Sursa de apă are un debit de sunt 5.00 l/sec sau 158 680 m<sup>3</sup> /an, la o temperatură a apei de 41 °C.

**Stațiunea balneară Bala** se află în județul Mehedinți, la o distanță de 57 km de orașul Drobeta Turnu-Severin, pe drumul care face legatura cu Sovarna și Ilovăț. Stațiunea Bala dispune de rezerve naturale importante de apă minerală și nămol terapeutic de tip sapropelic (ca la Techirghiol). Izvoarele mezotermale (slab sulfuroase și oligometalice), au temperaturi de 25-26 °C, dar vara se ajunge la temperaturi termale, de peste 36 °C. Procedurile folosite în baza de tratament sunt băile cu ape minerale încălzite, împachetări cu namol sau parafină, proceduri de electroterapie, aerosoli și masaj, indicate pentru tratarea afecțiunilor reumatismale, ginecologice și ale aparatului locomotor, precum și a gastritelor, colecistelor, insuficiențelor hepatice și bolilor renale.



*Fig. 4.4. Stațiunea Bala, jud. Mehedinți*<sup>124</sup>

Există și câteva izvoare minerale ce se găsesc pe valea pârâului Chiciora. Ape minerale au fost descoperite și în zona limitrofă, la Crainici printr-un foraj executat până la adâncimea de 2270 m. Din punct de vedere hidrogeologic se poate remarca acumularea acviferă din depozitele aluvionare ale luncii pârâului Râieni, care constituie principala sursă de alimentare cu apă a localității. Conform unui studiu de balneologie realizat în anul 1980 de către Vasile Ștef, Petre Lungu, Florentin Vulpe și Mariana Dacos, aceste rezerve s-au format în urma unui accident tectonic produs în această zonă în urma căruia s-au ivit mai multe izvoare pe ambele maluri ale

<sup>124</sup> Sursa: <https://planiada.ro/destinatii/mehedinti/statiunea-balneoclimaterica-bala-603>



pârâului Chiciora. Aceste izvoare au fost captate în mod rudimentar și folosite încă de pe vremea romanilor, așa cum am menționat. Izvorul nr. 1, numit de localnici „Izvorul de ochi” se găsește pe versantul stâng al văii Chiciora, în dreptul fostului bazin acoperit, la circa 35–40 m de firul văii.

*Complexului balnear de la Bala* i se mai adaugă și câteva localități (*Balta, Negoiești*), care alături de climatul blând dispun și de un potențial balnear, dar care datorită lipsei unei infrastructuri adecvate, nu sunt valorificate din punct de vedere turistic.

### **Turismul sportiv**

O formă particulară a turismului de recreere și odihnă o reprezintă turismul sportiv, care se practică îndeosebi în zone cu un potențial natural ridicat, în special cel al reliefului. Deși Podișul Mehedinți nu beneficiază de un potențial al reliefului comparativ cu cel al Carpaților, însă prin alcătuirea sa geologică specifică și anume prezența calcarelor, în ciuda faptului că suprafețele carstificate din Podișul Mehedinți sunt relativ mici, datorită varietății și particularităților formelor exocarstice și sistemelor subterane dezvoltate în bare calcaroase, reprezintă una dintre importante regiuni carstice ale României. Numeroase *peșteri* – printre care *Topolnița* ce are o dezvoltare de 20,5 km și trei altele, cu o dezvoltare de peste 3 km – individualizarea, prin decuparea barelor, a cornetelor calcaroase și a numeroase depresiuni de captare carstică, dezvoltarea unor importante câmpuri de lapiezuri și existența unui renumit *Pod Natural*, la Ponoarele, sunt numai câteva dintre caracteristicile carstului ce asigură desfășurarea de activități cu caracter sportiv în zonă: cave diving (în peșterile Isverna și Topolnița), coborâri în peșteră, cicloturism în lungul Dunării, delta-planare de pe cornetele calcaroase înalte (*Vf. Paharnicului, Cuca Înaltă, Vf. Gornova, Cerboanieie, Cornetu, Godeanu*), pescuit sportiv în apele *Bahnei, Topolniței, Coșuștei* precum și vânătoare, datorită unui potențial cinegetic ridicat (căprioară, mistreț, vulpea, vidra, iepurele), sporturi nautice în zona Orșova sau Drobeta Turnu Severin, mountain bike, escalada, turismul extrem, etc.

În apropierea municipiului Drobeta Turnu Severin, la 14 Km distanță de acesta, a fost înființat un club, al cărui scop a fost de revigorare a tradițiilor marinărești și dezvoltare a yachtingului de agrement și sportiv. Clubul este situat pe un drum de acces din șoseaua națională ce permite o legătură directă a autoturismelor cu portul. De asemenea, pe malul Dunării a fost construit un complex de agrement ce poate reprezenta un înlocuitor pentru atracțiile litoralului Mării Negre în zilele călduroase de vară, dar și în celelalte anotimpuri: schi nautic, curse cu ATV-ul, zbor cu parapanta, plimbare cu barca cu motor, terenuri de baschet, volei, fotbal pe nisip, biliard, tenis de masă, minigolf, pescuit sportiv, plajă amenajată și teren de joacă pentru copii, etc. Tot în această zonă, se poate admira chipul lui Decebal sculptat în munte - „*cea mai mare*



statuie din Europa, cu doar șase metri mai mică decât Statuia Libertății din New York, dar cu opt metri mai mult decât monumentul lui Christos din Rio de Janeiro”.<sup>125</sup>

### **✚ Turismul de vânatoare și pescuit sportiv**

Suprafețele întinse de păduri favorizează atragerea segmentelor de turiști către activități caracteristice silvoturismului. **Silvoturismul** este un alt fel de turism decât cel cu care ne-am obișnuit până acum. Acesta se bazează pe resurse naturale, care există deja și care trebuie doar valorificate. Este forma de turism care pune în valoare frumusețea peisajelor pădurilor, cu binecunoscuta varietate a structurilor, formelor și coloritului. Silvoturismul se poate desfășura în siguranță sub îndrumarea personalului de teren al ocoalelor silvice sau a agenților de teren de la parcurile naturale și naționale. Silvoturismul are ca forme înrudite turismul cinegetic și **pescuitul sportiv**.

Pasionații pot accesa un fond de vânatoare ce include căpriorul, fazanul, iepurele, prepelița, vulpea, cerbi, urși și mistreți (atât pe domenii ale statului, cât și private) și pot alege dintr-o gamă variată de posibilități pentru practicarea pescuitului (lacuri, heleșteie, păstrăvării) în apele Dunării și afluenții săi.

Județul Mehedinți dispune de numeroase cursuri de apă care au fost populate cu pește și care sunt foarte populare în rândul pescarilor amatori, unele dintre acestea dispunând de pontoane cu umbrare pentru pescari. Nu în ultimul rând, croazierele pe Dunăre, deja practicate de unele companii private, ar putea fi o nișă foarte atractivă de piață (mai ales dacă traseul include și Delta Dunării), cu condiția amenajării unor porturi turistice pe malul Brațului Borcea.

În județul Mehedinți sunt autorizate următoarele asociații sportive de vânatoare și pescuit: *Asociația Județeană a Vânătorilor și Pescarilor Sportivi Mehedinț din Drobeta Turnu Severin; Asociația Vânătorilor și Pescarilor Sportivi „Dunărea Albastră” din Orșova; Asociația Grupul de Producător „Dunărei” Salcia, sat Țigănași, com. Burila Mare, Asociația Vânătorilor și Pescarilor Sportivi „Golden Falconi”, com. Patulele, Asociația Vânătorilor și Pescarilor Sportivi „ASGO” din Strehăia.*

### **✚ Turismul pentru practicarea sporturilor nautice**

**Turismul nautic** este una dintre formele de turism cu cel mai mare impact, datorită existenței lacului de acumulare Porțile de Fier I, lac care permite desfășurarea tuturor formelor de turism sportiv și de agrement. Caracteristicile oglinzilor de apă create în lungul Dunării prin construcțiile din sistemele hidroenergetice și de navigație de la Porțile de Fier I și II și condițiile climatice asigură premise favorabile practicării acestei forme de turism. Se pretează, de asemenea, pentru turismul nautic și golfurile Orșova, Dubova, Mraconia, Bahna.

<sup>125</sup> Sursa: *Studiu privind dezvoltarea turismului la nivel regional realizat de ADR SV Oltenia*





Apele stătătoare din județul Mehedinți, de mare interes mai ales pentru turismul nautic și pescuit sportiv, se împart în următoarele categorii:

- **lacuri naturale**, din care fac parte lacurile carstice Zăton, Ponoare și Gornovița situate în nordul județului, dar și lacurile din Lunca Dunării: Lacul Vadului, Gârla Mare;

- **lacuri artificiale**: lacul Ostrovu Mare (40 000 ha) - primul ca mărime la nivel național, în zona hidrocentralei Porțile de Fier II; lacul Porțile de Fier I (10 000 ha) este al doilea ca mărime la nivel național format în spatele barajului cu același nume.

Un interes aparte pentru turism prezintă zona Clisurii Dunării, în zona Cazanelor, care și-a primit numele de la succesiunile de lărgiri și îngustări (clisuri) determinate de altemanța rocilor.

### **Turismul de croazieră**

Turismul de croazieră în *Zona Turistică "Porțile de Fier"* este indisolubil legat de Dunăre iar potențialul său este cu atât mai mare cu cât promovarea produsului turistic respectiv nu este suficient dezvoltată. Dată fiind dotarea materială specifică, în trecut excursiile cu diferitele tipuri de ambarcațiuni în zona *Cazanelor Dunării* erau apanajul autorităților portuare din Drobeta-Turnu Severin și Orșova, iar beneficiarii erau grupuri de turiști aflați în sejur la Băile Herculane, aflați în cadrul circuitelor turistice ce aveau punct de oprire Drobeta-Turnu Severin sau pur și simplu localnici ce-și petreceau astfel weekend-urile. După 1990, prin restructurarea NAVROM și OJT, cu care acestea aveau contracte, baza materială – respectiv vapoarele sau șalupele de călători – s-a deteriorat, iar prin liberalizarea prețurilor și prin eliminarea subvențiilor costurile de întreținere s-au mărit considerabil, nemaifăcându-le rentabile pentru agrement, croazieră.

Principala strategie de marketing în cazul turismului de croazieră ar consta în crearea de produse turistice noi, mulate perfect pe dorințele consumatorilor, după care, prin politica de prețuri și printr-o promovare adecvată, croazierele pe Dunăre să-și găsească locul meritat în economia turistică locală. Începând cu Germania și terminând cu Ungaria, statele riverane Dunării de sus au făcut o adevărată industrie din croaziere și sporturi nautice în general, Dunărea fiind o resursă ce poate fi folosită fără amenajări costisitoare. Paradoxal este faptul că aceste state nu se bucură de peisajul oferit de Dunăre în defileu (peisaj de-a dreptul unic în Europa) ci se bazează mai ales pe o calitate deosebită a serviciilor și pe o infrastructură modernă. Dacă în trecut în România transportul pe Dunăre era monopol de stat, astăzi este apanajul oricărui întreprinzător privat. Însă administrația porturilor, legea frontierei de stat și alte reglementări ținând de sistemul de taxe și impozite descurajează legislația privind navigația pe Dunăre (reglementată de convenții internaționale), zona Defileului Dunării făcând cu greu față cerințelor uzuale ale ambarcațiunilor străine, dată fiind slaba reprezentare a administrației de stat și a factorilor de decizie în porturile situate în amonte de Orșova (Moldova veche, Drencova). Zona Clisurii Dunării este confruntată cu un declin economic fără precedent, iar reducerea activității



exploatărilor miniere și a șantierului naval din Orșova face ca turismul în zonă, îndeosebi turismul de croazieră să fie una din puținele soluții de ameliorare a situației.

Având în vedere criza economică la nivel național, pentru rezolvarea situației este necesară implicarea societății civile pentru atragerea de investiții în zonă. Dacă până acum turiștii luau parte la croaziere pe Dunăre ca parte a programelor turistice din Severin sau Băile Herculane, acum, prin diversificarea gamei de servicii turistice locale, croazierele, împreună cu sporturile nautice, pescuitul sau excursiile terestre în zona Clisurii ar putea face obiectul unor programe turistice în sine, integrate programelor locale.

Dezvoltarea turismului se poate realiza prin concentrarea de resurse pentru anumite „nișe de piață” în ariile cu resurse turistice naturale și antropice deosebite, care, la rândul lor, se pot diferenția prin valorificarea tradițiilor și a specificului local, căpătând în acest mod identitate. În aceste condiții, se impune cunoașterea și evaluarea factorilor ce pot conduce la crearea unei identități regionale.

În prezent, navele de croaziera circulă între Germania și România având escale în Viena, Bratislava, Budapesta, Belgrad și, opțional, în București. De obicei, destinația finală a croazierei este Delta Dunării, de unde turiștii au ocazia să plece în excursii și pe litoralul românesc. Croazierele turistice pe Dunăre au început să se dezvolte într-un ritm accelerat începând cu anul 2007.

Având în vedere că regiunile transfrontaliere câștigă interes politic, economic, turistic și sociocultural, și se constituie în embrioane ale unei viitoare Europe în plină transformare, ele reprezentând, în același timp, un teren privilegiat care scoate în evidență gradul de avansare sau de stagnare al evoluției europene, se remarcă dezvoltarea destinației ”Drobeta – Clisura Dunării – Ponoare”. Aceasta beneficiază de un turism european și transfrontalier durabil și se înscrie în *Rețeaua națională a destinațiilor de excelență*, turismul mehedințean devenind un atu al dezvoltării durabile în turism.

Ținând cont de acestea, se poate aprecia că dezvoltarea și promovarea destinației ”Drobeta – Clisura Dunării – Ponoare” a constituit parte integrantă a strategiei locale de dezvoltare a turismului, cu impact permanent asupra economiei locale (nu numai în plin sezon turistic, ci și în afara acestuia datorită multitudinii de forme de turism practicabile și respectiv a multitudinii de produse turistice care pot fi create) și va asigura dezvoltarea durabilă a turismului din punct de vedere social, cultural și al protecției mediului (în acest areal fiind localizat Parcul natural Porțile de Fier - cu 14 zone natural protejate de interes național, declarate rezervații naturale, conform Legii nr.5/2000, Secțiunea a III-a Zone protejate).

#### **Ecoturismul**

Este un domeniu care câștigă o tot mai mare importanță, fiind un turism practicat în spații naturale sălbatice și culturale tradiționale puțin modificate de om și care trebuie să constituie



sanctuale de protecție a naturii și a formelor ancestrale de civilizație, pentru a sprijini dezvoltarea economică a comunităților locale (concept adoptat de *Comisia Europeană pentru Călătorii (European Travel Commission)* și *Uniunea Mondială pentru Conservarea Naturii (World Conservation Union)*).

În **Strategia națională de dezvoltare a ecoturismului 2019-2029**, ecoturismul este definit drept „o formă de turism în care principalul obiectiv este observarea și conștientizarea valorii naturii și a tradițiilor locale și care trebuie să îndeplinească următoarele condiții:

- ◆ să contribuie la conservarea și protecția naturii;
- ◆ să utilizeze resursele umane locale;
- ◆ să aibă un caracter educativ, respect pentru natură – conștientizarea turiștilor și a comunităților locale;
- ◆ să aibă impact negativ nesemnificativ asupra mediului natural și socio-cultural.

Dezvoltarea și promovarea ecoturismului în județ și implicit în municipiul Drobeta Turnu Severin reprezintă un instrument pentru conservarea naturii care poate acționa prin finanțare directă în proiecte de conservare a naturii; crearea unor surse alternative de venituri pentru comunitățile locale; încurajarea dezvoltării durabile la nivel local a comunităților rurale din ariile protejate; promovarea celor mai bune practici de mediu ale tour-operatorilor și pensiunilor; creșterea nivelului de conștientizare al localnicilor și turiștilor, cu privire la conservarea naturii, consumul redus de energie și adoptarea de colectare ecologică a deșeurilor, etc.

### **Turismul montan și de peisaj**

**Turismul montan.** Munții Mehedinți reprezintă unul din punctele de atracție majore. Pasionații de turism montan și de studii geologice pot străbate cu relativă ușurință masivul, pe poteci marcate, deși unele străbat zone inaccesibile la prima vedere. Pe unele porțiuni, creasta este umblată și de localnicii ce merg la stânilor, sau la sălașurile de pe creste.

La poalele Munților Mehedinți se află Podișul Mehedinți, cu caracteristici aparte; ca structură și relief este asemănător munților, iar ca altitudine este asemănător dealurilor. Este o unitate de podiș alcătuită din șisturi cristaline și calcare, cu altitudini cuprinse între 400 și 600 m. Vârfurile de peste 600 m se numesc Cornete. Prezența calcarelor a favorizat apariția fenomenelor carstice de suprafață și de adâncime: chei, peșteri, văi, poduri naturale, cursuri subterane, sohodoluri, văi seci, doline, de o mare frumusețe și admirate de toți cei care le vizitează. Cele mai cunoscute obiective de acest tip sunt:

**Complexul carstic Topolnița**, cuprins într-o rezervație de 50 hectare, unde se întâlnesc numeroase forme carstice de mare originalitate. Cea mai importantă este Peștera Topolnița, de interes științific remarcabil, aici putându-se urmări toate stadiile de evoluție a unei peșteri, de la acțiunea de săpare la cea de colmatare. Galeriile însumează 12.000 m, dispuse pe 5 etaje, dintre



care Galeria Racoviță de 1.570 m este cea mai impresionantă formațiune speologică din Carpați. Din complex mai fac parte *Peștera Femeilor*, *Peștera lui Epuran*, cu galerii dispuse pe 2 etaje, dar și *Poiana Lunca Cireșului*. Din complex fac parte și cheile Topolniței în lungime de circa 20 km, deosebit de înguste, versanții lor fiind acoperiți cu o bogată vegetație submediteraneeană.

**Fenomenele carstice de la Isverna** cuprind: Peștera Isverna, care adăpostește o bogată faună cavernicolă și izbulcul Isverna sub Dealul Cornetu.

**Formațiunile carstice de la Balta:** peștera Balta - în lungime de 600 m, peștera Curecea - în lungime de 2.200 m, cu concrețiuni calcaroase, apa curgătoare, fauna cavernicolă, Câmpul Peșterii - un platou calcaros întins și neted cu numeroase doline și sorburi permanente.

**Fenomenele carstice de la Bulba:** peștera Bulba este o peșteră mixtă formată dintr-o rețea de galerii dispuse pe trei niveluri: activ, subfossil și fossil. Galerile sunt întrerupte de mai multe săli. Galeria activă, străbătută de un pârâu, are mai multe sifoane. Are o bogată faună și un important zăcământ de guano. Cheile Bulba reprezintă un interesant canion calcaros cu pereți înalți, peșteri și izbucuri străbătute de apele Bulbei.

**Peștera Gura Ponicovei** este opera pârâului Ponicova. Lungimea totală a peșterii este de 1.666 m. și altitudinea relativă de 60 m. Peștera este formată din 3 galerii înalte de circa 30 m. situate la nivele diferite, ornamentate cu stalactite și stalagmite. Prezintă și numeroase săli mari cu blocuri de prăbușire, uriașe anemolite atârinate de tavan și depozite de guano. Peștera este caldă cu temperaturi ce depășesc 11° C. Fauna este bogată: lilieci, păianjeni, fluturi. Aici se găsesc resturi scheletice de *Ursus spelaeus* (ursul de peșteră).

**Turismul de peisaj** este turismul întreprins în termenii utilizării arealelor cu potențial natural important (munți, lacuri, sălbăticie, zone împădurite etc.), cu facilități naturale atractive. Acesta reprezintă, totodată, o formă de turism în care motivațiile turiștilor și argumentul de vânzare a produselor și călătoriilor se concentrează pe cazarea în natură, recreerea și petrecerea timpului în zone relativ nedeteriorate și/sau practicarea unor activități în aer liber. Pe culmile carpatine cele mai înalte, o atracție turistică deosebită o prezintă peisajele alpine de pe platourile munților, cu relief glaciatic, impunător prin grandoarea și simetria formelor sale (circuri și văi glaciare, piscuri golașe, creste zimțate, lacuri glaciare și custuri). Arealele calcaroase, îndeajuns răspândite, se remarcă prin peisajele carstice, de mare spectaculozitate, cu o gamă largă de forme și fenomene carstice de suprafață și de adâncime. Importante pentru turism sunt și platourile cu doline și lacuri carstice temporare, abrupturile, izbucurile, stâncăriile, crestele, precum și peșterile sau râurile subterane cu cascade. Numeroasele lacuri glaciare din bazinele superioare ale Jiețului, Lotrului, Gilortului, măresc valoarea peisagistică a ariilor montane.



În ceea ce privește valorificarea potențialului natural prin turismul științific, se detașează o formă particulară a acestuia, *turismul speologic*, respectiv explorarea și studiul complex al peșterilor. Acest tip de turism se remarcă în ultimul timp ca un turism specific, de nișă, în cadrul căruia turiștii trebuie să aibă un echipament adecvat, precum și să fie însoțiți de ghizi specializați. În prezent există pasionați acreditați și custozii ai peșterilor din zonă (Topolnița, etc.), membri ai *Asociației de Turism Montan și Ecologie SPEO-ALPIN Mehedinți*, etc.

Cu toate că turismul speologic a luat amploare în ultimul timp și a devenit tot mai popular în rândul turiștilor, el rămâne totuși un turism specializat, practicat în mare măsură de cercetători în scopuri științifice.

Podișul Mehedinți prezintă un relief carstic bogat (exocarst și endocarst), mai ales în partea centrală a podișului, unde au fost declarate și numeroase rezervații naturale. Din punct de vedere al reliefului endocarstic (formele carstice prezente în interiorul pământului unde apele râurilor au săpat adevărate castele subterane), acesta este la fel de impresionant, fiind reprezentat de numeroase peșteri și avene, dintre care cele mai importante sunt: *Peștera de la Zăton, Peștera Bulba, Peștera Topolnița, Peștera lui Epuran, Peștera Gramei, Peștera de la Isverna, Peștera de la Ponoare, Avenul din Cornetul Băii, Avenul de sub Godeanu*.

#### **Turismul la sfârșit de săptămână**

Se poate practica pe tot cuprinsul zonei, el înglobând mai multe forme de turism: drumeție montană, turism balnear, sporturi de iarnă, vânătoare și pescuit sportiv, turism cu valențe culturale, etc.

#### **Turismul de tranzit**

Este o formă de turism care are posibilități mari de dezvoltare datorită poziției geografice a județului Mehedinți, fiind în calea fluxurilor turistice din vestul Europei și a căilor rutiere ce-l străbat. Tranzitul turistic se desfășoară prin:

- ◆ E70, artera rutieră europeană, care realizează legătura județului cu capitala țării, litoralul Mării Negre și Delta Dunării dar și cu partea de vest a țării și Europa central-vestică;
- ◆ drumuri naționale - DN 56A, DN 57, DN578, DN 58, DN58B;
- ◆ cursul Dunării favorizează tranzitul fluxurilor de turiști veniți din Europa central-vestică sau al celor sosiți în capitală pe cale aeriană (aeroportul internațional Otopeni) și pornesc spre vest, cu îmbarcare în portul Giurgiu.

#### **Turismul itinerant cu valențe culturale**

Acest tip de turism poate fi valorificat prin diversele circuite, monumentele culturale, istorice, arhitecturale, moderne sau medievale, precum și prin elementele de etnografie și folclor.



## Strategia Integrată de Dezvoltare Urbană 2021-2027 Municipiul DROBETA TURNU SEVERIN

### **Turismul de congrese, afaceri și reuniuni**

Acest tip de turism se practică în special în reședința județului, Drobeta Turnu Severin, el fiind legat de două hoteluri importante existente la nivelul municipiului. De asemenea, acest tip de turism se practică și în orașul Orșova, dar și pe Clisura Dunării, fiind axat în jurul structurilor de cazare turistică ce dețin săli de conferințe.

### **Turismul vitivinicol**

Podgoriile constituie, de asemenea, un important obiectiv turistic din sectorul rural. Aici turiștii au posibilitatea de a studia tehnologia de producere a vinurilor, a urmări îmbutelierea vinului și, desigur, a degusta produsul finit. Județul Mehedinți este binecunoscut prin podgoriile *Plaiurile Drincei, Severin (Cabernet Sauvignon), Corcova (Muscat Ottonel), Podgoria Dacilor (Riesling Italian), Vânu Mare, Orevița*.

### **Turismul de evenimente**

Zona analizată este un spațiu favorabil pentru dezvoltarea acestui tip de turism. În majoritatea localităților din *Parcul natural Porțile de Fier* se desfășoară anual manifestări tradiționale legate de evenimente religioase sau ale vieții satului. Aceste evenimente turistice sunt noi, introduse după 2000, fiind organizate în parteneriat de consiliile locale, *Centrul Cultural Mehedinți* și numeroase ONG-uri mehedințene. De asemenea, aceste evenimente sunt integrate în strategia locală de dezvoltare a turismului, având un impact major asupra economiei locale. Dintre cele mai importante amintim: "*Festivalul Românilor de Pretutindenii*" (anual în Drobeta Turnu Severin, luna octombrie), "*Zilele Severinului*" (aprilie), "*Festivalul de Muzică Ușoară pentru copii și tineret*" (Berzasca, 15-16 august), "*Balul Mărțișorului*" (Ilovița, 28 februarie), "*Balul Ismenelor*" (Ilovița, 28 feb. ), "*Fiii satului*," (Ilovița, ultima duminică din luna iulie), "*Festivalul Smochinelor*" (Șvinița), "*Festivalul Satelor Dunărene*" (Șvinița, 1-2 mai), "*Festivalul Sportului*" (Șvinița, 1-2 mai), "*Festivalul Muzical al Minorităților*" (Șvinița, august), "*Festivalul minorităților*" (Bigăr), "*Concursul de teatru de păpuși pentru copii*" (Belobreșca), "*Nedeile*" (organizate de fiecare comunitat legate de hramul bisericii), "*Faşanke*" (Săptămîna mascașilor, martie, Pojejena), "*Balul Strugurilor*" (Groșdjembal, Belobreșca).

### **Itinerarii specifice:**

-  ***Drobeta Turnu-Severin – Porțile de Fier 1 (Gura-Vaii) - Mănăstirea Vodița – Orșova – Eselnița – Svinița -Cazanele Mari - Cazanele Mici***

Itinerar cu acces în Clisura Dunării – Mănăstirea Vodița (Drobeta Turnu-Severin), Mănăstirea Sfânta Ana și Biserica Catolică (ambele în Orșova), fortificația medievală Tricule (Zona Svinița), Cazanele Dunării, Tabula Traiani (vizibilă pe malul iugoslav). Acces pe Dunăre sau pe



șosea. Un punct de atracție deosebit îl poate constitui Hidrocentrala Porțile de Fier 1 (acces permis pentru grupuri), unde se află un interesant punct muzeal.

❖ ***Drobeta Turnu-Severin - Baia de Aramă - Ponoare -Prejna – Cireșu***

Acces spre zona de munte a județului Biserica Sfinții Voievozi (Baia de Aramă), Podul Natural și Pădurea de liliac (Ponoare), Biserica construită de Tudor Vladimirescu (Prejna), Peștera Topolnița (Cireșu).

❖ ***Drobeta Turnu-Severin – Schitul Topolniței – Mănăstirea Strehaia - Mănăstirea Gura Motrului***

❖ ***Zone de interes etnografic:***

- ***Centrul Etnografic Cireșu*** – în cadrul acestuia predomină elemente de arhitectură și tehnică populară: case de lemn tradiționale din sec. XIX-XX, artă populară, port popular.
- ***Centru Etnografic Isverna*** – se remarcă prin arhitectură și tehnică populară, structura tradițională, case de lemn realizate în arhitectura tradițională zonei de podiș, mori de apă în funcțiune, artă populară, port popular.
- ***Centru Etnografic Obârșia Cloșani*** – unde putem observa arhitectura, tehnica populară, structura tradițională, casele de lemn din sec. XIX cu arhitectură tradițională, instalațiile tehnice populare (piue), arta populară, portul popular, țesăturile și cusăturile, prelucrarea artistică a lemnului și a părului de capră.
- ***Sat turistic Ponoarele*** – reprezintă un centru etnografic unde se pot observa: arhitectura populară, casele de lemn realizate în arhitectura tradițională zonei de podiș, morile de apă, arta populară, portul popular. Este de asemenea un centru folcloric reprezentativ pentru: obiceiuri populare tradiționale, calendaristice (de iarnă) și familiale, nedei, dansuri populare.
- ***Centrul Folcloric Baia de Aramă*** – În cadrul acestuia se organizează manifestări populare tradiționale precum festivalul concurs de muzică și dansuri populare Plaiurile Cloșanilor - 15-16 mai.
- ***Centrul Folcloric Isverna*** - În cadrul acestuia se organizează manifestări populare tradiționale, calendaristice (de iarnă) și familiale.
- ***Centrul Folcloric Obârșia Cloșani*** renumit prin manifestările populare tradiționale, dansuri, nedei.

❖ ***Zone de interes geologic (pentru depozite fosilifere): Bahna, Eșelnița, Svinița, Varanic.***

❖ ***Speoturism: Valea Topolniței, Baia de Aramă.***



#### **4.3.2. PATRIMONIUL CULTURAL IMATERIAL**

**Patrimoniul cultural imaterial** este reprezentat și de tradiții, obiceiuri, inclusiv tradiții orășenești, care contribuie la exploatarea valorilor artistice, sentimentale și memoriale create de generațiile trecute.

Patrimoniul cultural al județului Mehedinți este îmbogățit de existența vestigiilor istorice datate în perioada ocupării romane a teritoriului. Numeroase mărturii ale moștenirii Imperiului Roman pot fi găsite și vizitate în județul Mehedinți, cum ar fi: **Podul peste Dunăre** construit de Apollodor din Damasc la ordinul Împaratului Traian după primul război cu dacii și Castrul Drobeta. Ruinele podului peste Dunăre pot fi văzute și astăzi atât pe țărmul românesc cât și pe cel sârbesc al Dunării.

**Castrul Drobeta** apără pe malul de nord al Dunării podul pe care l-a construit Apollodor din Damasc la ordinul împaratului Traian. Lângă castru se află instalația de băi romane, cea mai mare construcție de acest fel din Dacia romană.

O altă instituție de cultură cu un rol deosebit în păstrarea și valorificarea tradițiilor istorice ale acestor locuri este **Muzeul Regiunii Porților de Fier din Municipiul Drobeta Turnu Severin** - instituție înființată în 1881 și care la ora actuală are un bogat și divers patrimoniu. Actualmente muzeul are ca funcții permanente: *cercetarea științifică, colectarea și achiziționarea, depozitarea și conservarea, valorificarea cultural - educativă și științifică a exponatelor muzeale*.

**Manifestări cultural-artistice cu participare națională și chiar internațională** organizate la nivelul județului Mehedinți sunt:

- **Festivalul Internațional de Poezie Mihai Eminescu;**
- **Festivalul – concurs interjudețean de muzică populară Iulian Andreescu;**
- **Festivalul Național de Literatură „Sensul iubirii”;**
- **Festivalul Etnic „Fereastră spre noi”;**
- **Târgul Național de carte.**

**Obiceiurile și sărbătorile tradiționale specifice** județului Mehedinți sunt enumerate în continuare:

- ✚ **„Munte, munte, brad frumos” – Festivalul de folclor pastoral, Baia de Aramă;**
- ✚ **„Oale și sarmale” – Festivalul de olărit Festivalul județean de folclor al satelor dunărene;**
- ✚ **Sărbătoarea peșterii Topolița – Festival tradițional;**
- ✚ **„Cântecele românilor de pretutindeni” – concurs al tinerilor interpreți de folclor;**
- ✚ **Festivalul – concurs de muzică tradițională "Constantin Gherghina";**
- ✚ **Festivalul inter – etnic de cântece și dansuri tradiționale "Otto Alscher";**





**Strategia Integrată de Dezvoltare Urbană 2021-2027**  
**Municipiul DROBETA TURNU SEVERIN**

- ✚ **Festivalul de folclor Plaiul Cloșani;**
- ✚ **Festivalul Liliacului;**
- ✚ **„Primavara-n floare dorul” - Festivalul de folclor al ansamblului Danubius - Centrul Cultural Mehedinți.**

Printre **obiectivele turistice culturale existente în județul Mehedinți** enumerăm:

- **Așezarea neolitică Valea Anilor;**
- **Bustul lui Apolodor din Damasc;**
- **Bustul lui Burileanu;**
- **Bustul Regelui Decebal;**
- **Casa Balu, Tatucu Sever;**
- **Casa de lemn Ion Grecescu;**
- **Casa Ghiculescu Nicoletti;**
- **Castrul Drobeta;**
- **Cetatea Medievală a Severinului;**
- **Conacul Bibescu de la Corcova;**
- **Cula Cuțui;**
- **Cula Nistor;**
- **Moara cu butoi de la Firizu;**
- **Monumentul Eroilor din Primul Război Mondial;**
- **Muzeul de Artă;**
- **Palatul Cultural Theodor Costescu;**
- **Podul lui Traian;**
- **Situl arheologic Crăguiești;**
- **Situl arheologic de Rogova 1;**
- **Situl arheologic Izvorul Frumos;**
- **Situl arheologic Ostrovu Mare;**
- **Situl arheologic Tismana.**<sup>126</sup>
- **Brazda lui Novac -Comuna Hinova;**
- **Bustul lui I.St. Paulian;**
- **Bustul Împăratului Traian;**
- **Casa Armașu Victor;**
- **Casa Cioclov Viorel;**
- **Casa de lemn Ștefan Proorocu;**
- **Castelul de Apă;**
- **Castrul roman Hinova;**
- **Complexul arhitectonic Ada-Kaleh;**
- **Conacul Răduțeștilor;**
- **Cula de la Cerneți;**
- **Moara Crăcucenilor;**
- **Monumentul Dr. Corina;**
- **Monumentul lui Mihai Eminescu;**
- **Muzeul Regiunii Porților de Fier;**
- **Palatul neoclasic Gh. Pleșa;**
- **Ruinele Cetății Tricule;**
- **Situl arheologic de la Cireșu;**
- **Situl arheologic de Rogova 2;**
- **Situl arheologic Opișor;**
- **Situl arheologic Simian;**

În ceea ce privește **infrastructura pentru cultură**, acesta este limitată la nivelul județului Mehedinți, existând decalaje între mediul urban și cel rural. **În județ sunt instituții și companii de spectacole, muzee și colecții publice, cinematografe, majoritatea concentrate în mediul urban, însă insuficiente pentru oferirea de servicii culturale raportate la numărul de locuitori.** De asemenea, infrastructura de servicii digitale în cultură nu este dezvoltată și există încă numeroase clădiri și monumente istorice aflate în stare de degradare.

<sup>126</sup> Sursa: <http://www.mehedinti.djc.ro/>



**Strategia Integrată de Dezvoltare Urbană 2021-2027**  
**Municipiul DROBETA TURNU SEVERIN**

Astfel, **viziunea dezvoltării turismului** în întreaga regiune vizează trei direcții de acțiune **în domeniul culturii**, respectiv:

- ❖ *regenerarea orașelor și a regiunilor prin patrimoniul cultural;*
- ❖ *promovarea reutilizării adaptive a clădirilor de patrimoniu;*
- ❖ *echilibrarea accesului la patrimoniul cultural prin turism cultural durabil și patrimoniu natural.*

Activitățile culturale, educative și de turism cultural se desfășoară în instituțiile de cultură existente în municipiul Drobeta Turnu Severin deja menționate - **Palatul Culturii „Theodor Costescu”, Biblioteca „I.G. Bibicescu”, Muzeul Regiunii Porților de Fier, Muzeul de Artă Drobeta Turnu Severin, ș.a.** – la care mai putem adăuga și instituțiile culturale:

- ✚ **Centrul Cultural “Nichita Stănescu”, Mun. Drobeta Turnu Severin**
- ✚ **Centrul Creației Populare Drobeta Turnu Severin**
- ✚ **Centrul Cultural Francez Drobeta Turnu Severin**

Iar la nivel de județ, mai pot fi amintite:

- ✚ **Casa de Cultură Orșova**
- ✚ **Casa de Cultură Vânju Mare**
- ✚ **Casa de Cultură Motru**
- ✚ **Casa de Cultură Băile Herculane.**

Anul 2020 a fost un an cu numeroase evenimente culturale organizate pe raza municipiului Drobeta Turnu Severin, însă, la fel ca în cazul tuturor domeniilor de activitate din țara noastră, și domeniul cultural-artistic a avut de suferit ca urmare a Pandemiei de COVID-19. Având în vedere contextul generat de dinamica situației epidemiologice naționale și internaționale determinată de răspândirea coronavirusului SARS-CoV-2, pe parcursul anului 2020 a scăzut numărul manifestărilor și evenimentelor organizate, iar cele care au avut loc s-au desfășurat cu respectarea tuturor măsurilor dispuse de autorități pentru prevenirea și combaterea efectelor pandemiei.

**Palatul Culturii „Theodor Costescu”** este un simbol reprezentativ al Severinului, fiind declarat monument istoric protejat, pe lista UNESCO. Impunătoarea construcție a fost gândită de la bun început să cuprindă șapte săli: trei săli mari cu destinația de bibliotecă, un cinematograful și un restaurant formau aripa de nord. Alte trei săli suprapuse formau aripa de vest. Aici funcționa **Muzeul C. I. Istrati**, salonul de festivități și Sala ajutătoare. Între cele două aripi de clădire se afla **Sala de teatru**, grandioasă. Capacitatea ei era de 700 de locuri. Avea o scenă rotativă, unică în țară. Cinematograful, cu o capacitate de 450 locuri a fost inaugurat pe 15 octombrie 1924 cu



**Strategia Integrată de Dezvoltare Urbană 2021-2027**  
**Municipiul DROBETA TURNU SEVERIN**

filmul *“Țigăncușa de la latică”*. Tot aici s-au jucat piese de teatru, sala cea mare fiind terminată mai târziu.

**Programul activităților culturale ce au fost desfășurate în perioada 2019 - 2020 la Palatul Culturii „Teodor Costescu”**, în ordine cronologică, este prezentat în tabelul de mai jos:

Tab. 4.2. Programul de activități culturale și educative organizate la Palatul Culturii „Teodor Costescu”, în perioada 2019-2020 <sup>127</sup>

Perioada de desfășurare	Denumirea programului cultural	
	Anul 2019	Anul 2020
<b>IANUARIE</b>	<ul style="list-style-type: none"> <li>- Festivalul Internațional de Literatură „Mihai Eminescu”</li> <li>- Lansare de carte „Dincolo de cerul cuvintelor”</li> <li>- Concert Orchestra Operei Teatrului Național Sârb din Novi Sad</li> <li>- Program cultural-artistic „160 de ani de la Mica Unire”</li> <li>- Concert extraordinar dedicat Unirii Principatelor Române al Orchestrei Lăutarii Mehedințiului și Corului Kinonia al Episcopiei Severinului și Strehaiei</li> <li>- Spectacol caritabil „Manipulare psihologică”</li> </ul>	<ul style="list-style-type: none"> <li>- Festivalul Internațional de Literatură „Mihai Eminescu”, Ediția a XXX</li> <li>- Vernisaj expoziție de fotografie, Mihaela Argento, „Portrete pe in”</li> <li>- „Micul român, Mica Unire”</li> <li>- Spectacol „Hai să dăm mână cu mână”, Orchestra Lăutarii Mehedințiului</li> <li>- Hora Unirii – Esplanadă</li> <li>- Vernisaj expoziție, Constantin Plăvițu, „Dialog”</li> </ul>
<b>FEBRUARIE</b>	<ul style="list-style-type: none"> <li>- Târgul de nunți „Nuntă la Palat”</li> <li>- Lansare de carte „Sârmă ghimpată. Când focurile se vor stinge printre ruine”</li> <li>- Vernisaj expoziție „Centenarul Marii Uniri în Oltenia”</li> <li>- Spectacol „De iubire și de dor de Ziua Îndrăgostiților”</li> <li>- Spectacol folcloric „Dragobetele sărută fetele”</li> <li>- Videopoeme Cesare Pavese</li> </ul>	<ul style="list-style-type: none"> <li>- Vernisaj expoziție de pictură, Oara Larisa Mindoiu, „Aripi de înger”</li> <li>- Cenaclul literar „Hyperion”</li> <li>- Eveniment interactiv „Căsătorie pentru o zi”</li> <li>- Spectacol de muzică populară, Ansamblul folcloric „Maria Tănase” din Craiova, „Duete de Dragobete”</li> <li>- Expoziție de artă tradițională românească „De la opincă la maramă - Cunoaște-ți tradițiile!”</li> <li>- Seminar de parenting „15 Tehnici Fundamentale de Parenting”</li> <li>- Spectacol de muzică „Daruri muzicale de primăvară”</li> <li>- Ateliere de confecționat măștișoare și felicitări și spectacol artistic „Vestitorii primăverii”</li> </ul>
<b>MARTIE</b>	<ul style="list-style-type: none"> <li>- Atelier confecționare handmade „Măștișoriada”</li> <li>- Spectacol „Măștișor, dar de primăvară”</li> <li>- Vernisaj expoziție de artă plastică „Salonul de Primăvară 2019”</li> <li>- Concert extraordinar de Ziua Femeii</li> <li>- Cenaclul literar „Hyperion”</li> </ul>	<ul style="list-style-type: none"> <li>- Spectacol de muzică „Femeia, eternă poveste”</li> </ul>

<sup>127</sup> Sursa: Informații puse la dispoziție de Palatul Culturii „Teodor Costescu”



**Strategia Integrată de Dezvoltare Urbană 2021-2027**  
**Municipiul DROBETA TURNU SEVERIN**

	<ul style="list-style-type: none"><li>- Spectacol folcloric caritabil „Speranță în ochi de artist”</li><li>- Concert TUDOR GHEORGHE „Femeia, al cincilea anotimp”</li><li>- Recital de muzică și poezie dedicat Zilei Internaționale a Poeziei și Zilelor Francofoniei „Cântec fără sfârșit”, Compania Teatrală „Atmosphere 2011”</li><li>- Spectacole pentru copii</li><li>- Piesa de teatru „Ghici cine bate la ușă?!”</li><li>- Spectacol teatral „Cu gândul către”</li></ul>	
<b>APRILIE</b>	<ul style="list-style-type: none"><li>- Vernisaj expoziție de pictură „Florile’s copilărie”</li><li>- Piesa de teatru „Take, Ianke și Cadîr”/ „Secretul fericirii”</li><li>- Atelier decorațiuni de Paște</li><li>- Vernisaj expoziție de fotografie „Anotimpuri”</li><li>- „Târg de Paște”, Ediția I, în Parcul Prefecturii</li><li>- Festivalul Daco-Roman „Drubeta”, Ediția a II-a</li></ul>	<i>Evenimentele au fost suspendate în perioada de lock-down național cauzat de Pandemia Covid-19</i>
<b>MAI</b>	<ul style="list-style-type: none"><li>- Zilele Severinului Ediția a XXVII-a</li><li>- Festivalul Internațional de Chitară SEVERIN</li><li>- Seara proiecțiilor documentare „Migrație și mobilitate”</li><li>- Vernisaj expoziție de pictură și grafică</li></ul>	<i>Evenimentele au fost suspendate în perioada de lock-down național cauzat de Pandemia Covid-19</i>
<b>IUNIE</b>	<ul style="list-style-type: none"><li>- Ateliere, jocuri, dansuri „La mulți ani, copii!”</li><li>- Spectacol teatral „În lumea lui Caragiale”</li><li>- Vernisaj expoziție de grafică „Alpha”</li><li>- Vernisaj expoziție de pictură „Consumerism”</li><li>- Festivalul Național de Satiră și Umor „La porțile râsului”, Ediția a III-a</li><li>- Concert Orchestra Academică de Tineret Timișoara și Corul Academic Timișoara</li><li>- Spectacol omagial „In Memoriam Mihai Eminescu”</li><li>- Spectacol folcloric „le românească-tradiție, poezie și cântec”</li></ul>	<ul style="list-style-type: none"><li>- Expoziții de artă tradițională ”Ziua IEI”</li></ul>
<b>IULIE</b>	<ul style="list-style-type: none"><li>- Expoziție de grafică</li><li>- Dublă lansare de carte: „Bandit titoist la 9 ani” (Victor Rusu) și „Ispita de la capătul gândului” (Costel Avrămescu)</li><li>- Ateliere de pictură și ceramică pentru copii</li><li>- Vernisaj expoziție de pictură, sculptură și tapiserie „In”, Centrul Cultural HDU și Muzeul Țăranului Român</li><li>- Flashmob „În ritm de dans” pe esplanada Palatului Culturii</li></ul>	<ul style="list-style-type: none"><li>- Cafe Concert susținut de Orchestra Palatului Culturii „Teodor Costescu”</li><li>- ”Severinul Estival”: concert FLORIN VASILICĂ și Grupul Teleormanul – Grădina de Vară ”Geo Saizescu”</li><li>- Cenaclul literar ”Hyperion” – Grădina de Vară ”Geo Saizescu”</li><li>- Ateliere de vară pentru copii: pictură și ceramică</li><li>- Cafe concert susținut de Orchestra ”Lăutarii Mehedințului” - Grădina de Vară „Geo Saizescu”</li></ul>



**Strategia Integrată de Dezvoltare Urbană 2021-2027**  
**Municipiul DROBETA TURNU SEVERIN**

AUGUST		<ul style="list-style-type: none"><li>- Concert de muzică mexicană, FREDI CAMACHO &amp; ANA MARIA PETRE</li><li>- Concert de muzică populară, Orchestra "Lăutarii Mehedințului"</li><li>- Concert "Light Classics", Orchestra Simfonică Timișoara</li></ul>
	<ul style="list-style-type: none"><li>- Ateliere de pictură și ceramică pentru copii</li><li>- Vernisaj expoziție de sculptură „Înăuntrul materiei/În afara mătcii”</li><li>- Cenaclul literar Hyperion</li><li>- Festivalul Medieval al Cetății Severinului, Ediția a IV-a</li><li>- Vizionare de filme</li></ul>	<ul style="list-style-type: none"><li>- Expoziție de costume tematice / o călătorie imaginară în lumea personajelor din desene animate, basme și povești</li><li>- Concert de muzică balcanică, Iulia Dumitrache &amp; Band</li><li>- Concert de muzică folclorică, fado și jazz,</li><li>- Vernisaj expoziție de artă vizuală "Ce gîndește universul"</li><li>- Spectacol de dans „Tango - istoria unei iubiri”</li></ul>
SEPTEMBRIE	<ul style="list-style-type: none"><li>- Atelier de teatru</li><li>- Vernisaj expoziție de pictură „Cu penelul prin Mehedinți”</li><li>- Lansare de carte „Noul Testament” Ediția Dumitru Cornilescu Revizuită</li><li>- Piesa de teatru „Fierarii”, regia Horațiu Mălăele</li></ul>	<ul style="list-style-type: none"><li>- Festivalul de Literatură „Sensul iubirii”, Ediția a XXII-a</li><li>- „Săptămâna de film”: Aventurile lui Tom Sawyer, Orient Express (AG), Dumbrava Minunată, America, venim! (AP12), Călătoriile lui PinPin, Despre oameni și melci (AP12), Veronica, Veronica se întoarce</li><li>- Expoziție de artă „CONFESIUNE”</li></ul>
	<ul style="list-style-type: none"><li>- Lansare de carte „Nostalgie”, Cornelia Diță</li><li>- Vernisaj expoziție de pictură „18 Anotimpuri”</li><li>- Premiera de gală a filmului „Între Chin și Amin”</li><li>- Teatru pentru copii „Aventuri cu Dl. Goe”, Ateneul Național din Iași</li><li>- Piesa de teatru „Și cine nu iubește”, regia Alexandru Popa</li></ul>	<ul style="list-style-type: none"><li>- Festivalul Național de Satiră și Umor, „La porțile răsului”, Ediția a IV-a</li><li>- Expoziție cartografie „Spații fluente. Hărți ale spațiului dunărean, 1650-1800”</li><li>- Expoziție de artă tradițională „Din dragoste de frumos”</li></ul>
NOIEMBRIE	<ul style="list-style-type: none"><li>- Festivalul de Literatură „Sensul iubirii”, Ediția a XXI-a</li><li>- Piesa de teatru „Cocktail”, regia Mariana Cămărășan</li><li>- Salonul de caricatură din cadrul Festivalului Național „Strehaia Literară și Umoristică”, Ed. I</li><li>- Conferința „Medicină energetică pentru toți”</li><li>- „Lacul Lebedelor”, Baletul Clasic din St. Petersburg A. Batalov</li><li>- Concert TUDOR GHEORGHE „Degeaba 30”</li><li>- Concert extraordinar, Orchestra Liceului de Arte „I. Șt. Paulian” și Corul de cameră „Valeriu Racoveanu”</li></ul>	<ul style="list-style-type: none"><li>- ZILELE PALATULUI CULTURII „TEODOR COSTESCU”, Ediția a IV-a</li><li>- Premiile Palatului Culturii „Teodor Costescu”</li><li>- Concert susținut de Orchestra Lăutarii Mehedințului a Palatului Culturii „Teodor Costescu”</li></ul>
	<ul style="list-style-type: none"><li>- Activități tradiționale de 1 Decembrie</li><li>- Spectacol de magie pentru copii „Hocus-Pocus”, Teatrul DA</li><li>- Vernisaj expoziție de pictură „Dialog”, Constantin Plăvișu</li></ul>	



- „Târg de Crăciun la Palat”, Ediția a II-a
- Spectacol „Vienna Classic Christmas”, Strauss Festival Orchestra Vienna
- Gala Artei Populare și Folclorului
- Spectacol de varietăți „Merry Christmas! Ha Ha Ha!”, Ediția a V-a
- Piese de teatru
- Spectacol de Revelion

**Centrul Cultural „Nichita Stănescu”** funcționează în subordinea *Consiliului Județean Mehedinți*, ca instituție publică de cultură, de interes județean, cu personalitate juridică, cu sediul în Municipiul Drobeta Turnu Severin și are ca obiectiv fundamental de activitate reprezentarea județului prin cultură și arte, valorificând frumoasele noastre tradiții, promovând talentele competitive, ideile și creațiile de valoare.

Misiunea *Centrului Cultural „Nichita Stănescu”* este aceea de a crea un spațiu cultural care să stimuleze inițiativele tinerilor creatori aflați într-o zonă de confluență a artelor, să descopere și să valorifice o relație directă între limbaje și mijloace artistice diferite (arta spectacolului, literatură, arta plastică), promovarea particularităților și a identităților culturale în context european, a formelor de comunicare de toate genurile între public și artist. Pentru a-și îndeplini misiunea, *Centrul Cultural* încheie numeroase parteneriate cu principalele instituții de cultură și educație din județul Mehedinți și nu numai, având drept scop, pe de o parte, uniformizarea ofertei



culturale la nivel de județ, implicarea mai multor parteneri pentru a conferi o mai mare vizibilitate actului cultural și un impact mai puternic asupra publicului țintă, iar pe de altă parte, pentru a răspunde mai bine nevoii de cultură de înaltă calitate exprimate de comunitatea mehedințeană.

**Proiectele culturale ale instituției în anul 2019** s-au desfășurat după cum urmează:<sup>128</sup>

- ❖ *Festivalul Internațional „Mihai Eminescu” 13-15 ianuarie 2019;*
  - ❖ *Unirea la români - 23 ianuarie 2019;*
- ❖ *Obiceiuri și tradiții de primăvară - Drăgobetele - 24 februarie 2019;*
  - ❖ *Mărțișor de Mehedinți - 2 martie 2019;*
- ❖ *Festivalul internațional “Primăvara poezilor” - 4 - 5 mai 2019;*
- ❖ *Promovarea comunităților locale din România în spațiul U.E. – 1 ian. și 31 dec. 2019;*
  - ❖ *Ziua Mondială a Teatrului - 27 martie 2019;*

<sup>128</sup> Sursa: Raport de Activitate al Centrului Cultural „Nichita Stănescu” pentru anul 2019



**Strategia Integrată de Dezvoltare Urbană 2021-2027**  
**Municipiul DROBETA TURNU SEVERIN**

- ❖ Festivalul de poezie Nichita Stănescu – 12 – 14 iunie 2019;
- ❖ Sărbătorile populare dunărene - 15 – 16 iunie 2019;
  - ❖ Zilele Severinului – 3 – 5 mai 2019;
  - ❖ Ziua Europei - 9 mai 2019;
  - ❖ Zilele comunei Malovăț - 21 mai 2019;
- ❖ Trecerea în eternitate a poetului Mihai Eminescu – 15 iunie 2019;
  - ❖ Nedeea Munților – Podeni – 2 iunie 2019;
  - ❖ Sărbătoarea teiului – comuna Greci - 23 iunie 2019;
- ❖ Festivalul de cântece populare Ponoare, Ponoare – 3 - 5 august 2019;
  - ❖ Festivalul satelor dunărene Svinița – 13 - 14 iulie 2019;
- ❖ Festivalul național de literatură „Sensul iubirii” - Drobeta Tr.Severin și Kladovo 31 oct.–3 noi. 2019;
  - ❖ Vară severineană. Drobeta Turnu Severin / Kladova, 22 iulie 2019;
- ❖ Festivalul folcloric „Munte, munte, brad frumos” - Baia de Aramă – 10-11 august 2019;
  - ❖ Sărbătoarea Peșterii Topolnița – Cireșu , 18 august 2019;
  - ❖ Toamna severineană a artelor - 5 – 11 august 2019;
  - ❖ Festivalul Țărilor Dunărene – 5 – 6 octombrie 2019;
  - ❖ Festivalul Smochinului Svinița – 24 august 2019;
  - ❖ Festivalul Viei și vinului - Vânju Mare – 26 – 27 septembrie 2019;
- ❖ Festivalul național de muzică ușoară " Iulian Andreescu" 15-18 noiembrie 2019;
- ❖ Ziua Națională a României, 1 Decembrie 2019. Rogova și Drobeta Turnu Severin;
  - ❖ Festivalul de colinde Ziurel de Ziuă – 10 decembrie 2019;
  - ❖ Galele Centrului Cultural, 11 decembrie 2019;
  - ❖ Festivalul de ceramică oltenească și tradiții Șișești – 8 iunie 2019;
  - ❖ Festivalul de Colinde - Orșova - 28 decembrie 2019;
- ❖ Festivalul Național de Muzică Populară „Mariana Drăguț” – 5 - 6 decembrie 2019;
  - ❖ Sărbătoarea liliacului, Ponoarele - 5 mai 2019;
  - ❖ Ziua internațională a persoanelor vârstnice – 1 octombrie 2019;
  - ❖ Festivalul de teatru pentru tineret „Juventhalia”- 11 - 12 iunie 2019;
- ❖ Maratonul artelor vizuale. Primăvara culturii mehedințene, Uzdin, Serbia - 23-25 mai 2019;
  - ❖ Drumul lui Tudor Vladimirescu, Simpozion - Cerneți - 2 iunie 2019;
    - ❖ Ziua cadrelor militare în rezervă – 25 octombrie 2019;
    - ❖ Bunavestire – Obiceiuri și tradiții - Șișești - 25 martie 2019;
      - ❖ Drumul Cărții – 5 mai 2019;
      - ❖ Festivalul Plaiului Cloșani – Bala – 19-20 iulie 2019;
    - ❖ Zilele culturii mehedințene în Serbia – Uzdin - 23-25 noiembrie 2019;
    - ❖ Ziua Internațională a Femeii, Drobeta Turnu Severin – 1 - 2 iunie 2019;
      - ❖ Ie în flori de sânziene - 24 iunie 2019;
      - ❖ Ziua Armatei Române - 25 octombrie 2019;
    - ❖ Festivalul tradiții de iarnă Severin – Donji Milanovac – 14-15 decembrie 2019;
  - ❖ Festivalul Național de Muzică Populară „Domnica Trop” – Isverna – 11 – 12 mai 2019;
    - ❖ Cultura populară și meșteșugurile tradiționale – Cireșu – 8 iunie 2019;



## Strategia Integrată de Dezvoltare Urbană 2021-2027 Municipiul DROBETA TURNU SEVERIN

- ❖ Dansuri de-a lungul Dunării – Vidin – 28 - 30 iunie 2019;
- ❖ Festivalul de satiră și umor „La porțile râsului” - 7 iunie 2019;
  - ❖ Caravana culturii - 11 august 2019;
- ❖ Festivalul de Muzică Rock – Eșelnița – 20 – 21 iunie 2019;
- ❖ Festivalul Kărăbilor – Rudna Glava – 14 – 15 septembrie 2019;
  - ❖ Caravana Dunării – TVR Cluj – 6 iulie 2019.

**Direcția de Patrimoniu Istoric și Turism Cultural** sprijină activitățile educative, culturale, artistice și de promovare a obiectivelor turistice din patrimoniul DPITC, realizate în parteneriat cu asociații și fundații culturale, civice, profesionale și de tineret, cu instituții care promovează valorile românești dincolo de granițele țării.

**Direcția de Patrimoniu Istoric și Turism Cultural** oferă suportul organizatoric necesar instituțiilor de stat, asociațiilor profesionale, instituțiilor de învățământ, asociații de elevi pentru desfășurarea unor activități precum simpozioane, întruniri de bilanț, sesiuni de comunicări, expoziții, diverse activități cultural-artistice. Astfel, Direcția de Patrimoniu Istoric și Turism Cultural a colaborat cu Prefectura Mehedinți, Consiliul Județean Mehedinți, Tribunalul Mehedinți, Centrul Universitar, Inspectoratul Școlar Mehedinți, Serviciul Județean al Arhivelor Statului, Opera Română Craiova, Uniunea scriitorilor Filiala Craiova, Colegiul Național "Traian", Liceul de Artă "I. St. Paulian", precum și cu alte personalități – locale, naționale și internaționale - care promovează actul cultural.

**Programul de activități culturale, educative și de turism cultural** organizat de **Direcția de Patrimoniu Istoric și Turism Cultural**, din cadrul **Primăriei Municipiului Drobeta Turnu Severin**, s-a desfășurat după cum urmează:

Tab. 4.3. Programul de activități culturale, educative și de turism cultural organizate de Direcția de Patrimoniu Istoric și Turism Cultural, în perioada 2019-2020 <sup>129</sup>

Perioada de desfășurare	Denumirea programului cultural	
	Anul 2019	Anul 2020
IANUARIE	<ul style="list-style-type: none"><li>- Ziua Culturii Naționale - Simpozion „PRINTRE ASTRE ȘI LUCEFERI”</li><li>- Atelier de proiect - Refuncționalizare a Castelului de Apă în muzeu</li></ul>	<ul style="list-style-type: none"><li>- 24 ianuarie 1859 – Unirea principatelor române - Expoziția de fotografii, Lansare de carte</li></ul>
FEBRUARIE	<ul style="list-style-type: none"><li>- Conferința "CASA LUMINII"</li></ul>	<ul style="list-style-type: none"><li>- Expoziții artă plastică „Semne și însemne”</li><li>- Proiecte AFCN</li><li>- Expoziție pictură „Primăvara severineană” la galeria Castelul Artelor</li></ul>
MARTIE	<ul style="list-style-type: none"><li>- Conferința "CASA LUMINII"</li></ul>	<ul style="list-style-type: none"><li>- Studiu socio-media</li></ul>

<sup>129</sup> Sursa: Informații puse la dispoziție de Direcția de Patrimoniu Istoric și Turism Cultural, din cadrul Primăriei Municipiului Drobeta Turnu Severin





**Strategia Integrată de Dezvoltare Urbană 2021-2027**  
**Municipiul DROBETA TURNU SEVERIN**

APRILIE	- Conferința "CASA LUMINII"	- Concert muzică „Mărțișoare muzicale”
	- Zilele Severinului: Ateliere de pictură medievală; Lansare de carte; Spectacol de cântece și dansuri grecești; Spectacol "Cavalleria Rusticana" susținut de Opera Română din Craiova	<i>Evenimentele au fost suspendate în perioada de lock-down național cauzat de Pandemia Covid-19</i>
MAI	- Noaptea muzeelor Castelul Artelor	<i>Evenimentele au fost suspendate în perioada de lock-down național cauzat de Pandemia Covid-19</i>
	- "O lume minunată" - Expoziție de artă plastică realizată de copii pentru copii	
IUNIE	- Recital chitară	- Ziua Internațională a lei - Spectacol muzical susținut de Ansamblul folcloric „Danubius”
	- Simpozion "Ziua Drapelului"	
IULIE	- Muzică electronică	- Lansarea de carte „Legendele cetății”
		- Simpozion „Vară cu scriitori la Cetatea Medievală a Severinului”
AUGUST	- Festival rock	- „Vara severineană” - Spectacol muzical susținut de ansamblul profesionist „Danubius” și ansamblul folcloric „Cetinița”
	- Severinul medieval	- Expoziție de desen – Gheorghe Rădulea – reinterpretări religioase
SEPTEMBRIE	- „Povestile Cetății Severinului”	- Vernisajul expoziției „Păpușile Victoriei” – lucru de mână decorativ
	- „Povestile Castelului”	
OCTOMBRIE	- „Muzica la Cetate”	- Expoziție pictură „Apollo”,
	- Concert de muzica veche romaneasca	
NOIEMBRIE	- Vernisajul expozitiei FOTO-KALEH	- Expoziție costume medievale prin proiectul „Secretele cetăților medievale de Expoziție realizată în cadrul Proiectului cultural „Orașul și Apa”, -a lungul Porților de Fier”
	- Simpozion „Rituri de trecere și petrecere...”	- Festival de filme realizate de elevi în cadrul proiectului cultural Octogon. 8 colțuri cu povești digitale despre Cetatea Severinului
DECEMBRIE	- Simpozionul „Cetatea Medievala a Severinului”	- „Unirea, un vis împlinit” - Eveniment online cu ocazia Zilei Naționale a României
	- Concerte muzica etno valahă	- Marcarea a „650 de ani de la înființarea Mitropoliei Severinului” – eveniment realizat în colaborare cu Episcopia Severinului și Strehaiei
	- Festival colinde	- Manifestări artistice „Colinde in Cetate”, realizare film si distribuit online pe paginile DPITC si Cetatea medievală

În concluzie, **programele și proiectele elaborate de Direcția Patrimoniu Istoric și Turism Cultural Drobeta Turnu Severin** au fost implementate sub semnul indisolubilei relații dintre **educație și cultură**, realizând astfel un cadru propice de atragere a tuturor categoriilor de vârstă,



contribuind astfel la dezvoltarea conștiinței culturale individuale a acestora. S-a urmărit astfel educarea simțului artistic al slobozenilor, prin inducerea în conștiința publică a unui curent favorabil valorii autentice și a diferențierii dintre valoare și nonvaloare.

**Principiile care au stat la baza direcțiilor de acțiune în domeniul cultural în anul 2020** au fost:

- ✍ cultura ca fenomen de dezvoltare durabilă;*
- ✍ accesul permanent și neîngrădit la actul cultural;*
- ✍ diversitatea expresiilor culturale;*
- ✍ promovarea specificului cultural local;*
- ✍ contracararea efectului negativ al televizorului, internetului, anturajului etc;*
- ✍ rolul educativ primordial al actului cultural.*

### **Sport și activități recreative**

Sportul deține un rol important în viața socială cu un impact major asupra stării de sănătate în general și în special în ceea ce privește bolile cardiovasculare. Dimensiunea economică este dată de potențialul sportului ca motor al creșterii economice și în combaterea șomajului.

Rolul sportului în procesul de educare a tinerei generații și a formării personalității acestora este de asemenea important. Sporturile locale și tradiționale, trebuie conservate întrucât acestea fac parte din propriul patrimoniu cultural, și trebuie susținute cu accent pe participarea voluntară și pe valorile pozitive, fiind un simbol al diversității culturale.

### **Formarea în domeniul sportiv**

La nivelul activității sportive mehedintene, organizarea instrumentelor disponibile se face prin intermediul următoarelor foruri: **Comitetul Regional pentru Cultură Fizică și Direcția Județeană pentru Sport și Tineret Mehedinți.**

**Direcția Județeană pentru Sport și Tineret Mehedinți** este instituția publică cu personalitate juridică aflată în subordinea **Autorității Naționale pentru Sport și Tineret**, înființată conform ordinul 15/2012 și HG nr. 776 /2010 și s-a format prin preluarea personalului, activității, patrimoniului și a bugetului Direcțiilor pentru Sport Județene și Direcțiilor pentru Tineret Județene existent în fiecare județ.

**Principalele atribuții ale Direcției Județene pentru Sport și Tineret Mehedinți** sunt :

- ▶ aplică Programul de Guvernare, strategia și programele **Autorității Naționale pentru Sport și Tineret**, în domeniu, la nivel local;
- ▶ elaborează pe baza metodologiei, a programelor în domeniu și a consultării cu instituțiile și autoritățile locale, servicii publice deconcentrate, structuri de și pentru tineret, precum



**Strategia Integrată de Dezvoltare Urbană 2021-2027**  
**Municipiul DROBETA TURNU SEVERIN**

și cu alte persoane fizice și juridice cu atribuții și preocupări în domeniu, calendarul anual de acțiuni de tineret și îl supun aprobării *Autorității Naționale pentru Sport și Tineret*;

- ▶ oferă informații și consultații în domeniu;
- ▶ organizează baza de date și elaborează analize, sinteze și rapoarte în domeniu;
- ▶ organizează activități în centrele de agrement pentru tineret, structuri fără personalitate juridică aflate în subordinea *Direcției Județene pentru Sport și Tineret Mehedinți*;
- ▶ utilizează centrele de agrement pentru tineret în scopul desfășurării de activități recreative, turistice, sportive, de tabere pentru copii și tineret;
- ▶ organizează tabere tematice, seminarii, cursuri pentru educație nonformală pentru copii și tineret.

De asemenea, **Direcția Administrare Stadioane, Baze Sportive și de Agrement** a desfășurat în anul 2019 o serie de activități, astfel încât să răspundă nevoilor populației municipiului Drobeta Turnu Severin și nu numai. Toate activitățile desfășurate pe parcursul anului în cadrul *Direcției* s-au realizat cu sprijinul determinant al *Primăriei Municipiului Drobeta Turnu Severin* și al *Consiliului Local din Municipiul Drobeta Turnu Severin*.

**Obiectivele ce fac parte din Direcția Administrare Stadioane, Baze Sportive și de Agrement** sunt : <sup>130</sup>

- 📄 **SALA POLIVALENTĂ**
- 📄 **STADIONUL MUNICIPAL**
- 📄 **PARCUL DE AGREMENT PĂDUREA CRIHALA**
- 📄 **PATINOARUL MUNICIPAL**
- 📄 **ȘTRANDUL MUNICIPAL SCHELA CLADOVEI.**

Un eveniment important pentru municipiul Drobeta Turnu Severin a avut loc în anul 2014 prin inaugurarea unui obiectiv de mare importanță - **Parcul de Agrement Pădurea Crihala**, un proiect bazat pe dezvoltarea activităților transfrontaliere în domeniul cultural- sportiv cu ocazia careia s-au desfășurat evenimente atât culturale, cât și sportive împreună cu partenerii din Serbia.

Astfel, în anul 2019, au avut loc numeroase activități sportive în *Parcul de Agrement*, după cum urmează :

- 🏀 **FOTBAL** - număr ore jucate 263 ;
- număr persoane care au utilizat terenul, aproximativ 1200;
- 🎾 **TENIS DE CÂMP** - număr ore jucate 164;
- număr persoane care au utilizat terenul, aproximativ 650 ;
- 🏊 **BASCHEȚ** - număr ore jucate 120;

---

<sup>130</sup> Sursa: Informații puse la dispoziție de Direcția Administrare Stadioane Baze Sportive și de Agrement Drobeta Turnu Severin



**Strategia Integrată de Dezvoltare Urbană 2021-2027**  
**Municipiul DROBETA TURNU SEVERIN**

- număr persoane care au utilizat terenul, aproximativ 700
  - ✍ *TENIS DE MASĂ* -număr ore jucate 60;
- număr persoane care au participat 80.

Pe lângă aceste activități sportive s-au mai desfășurat:

- ✍ *CROSUL PRIMĂVERII*
- ✍ *ACTIVITĂȚI SPORTIVE – FOTBAL-TENIS -BASCHET*
- ✍ *CROS DEDICAT ZILELOR EUROPEI*
- ✍ *CAMPIONATUL NAȚIONAL DE MINIFOTBAL OLD BOYS (+40)*
- ✍ *ACTIUNE DE ECOLOGIZARE. MIȘCARE PENTRU UN MEDIU CURAT*
- ✍ *ACTIVITĂȚI SPORTIVE - CĂȚĂRARE PERETE ESCALADĂ*
- ✍ *PLIMBARE PE BICICLETĂ ADRESATĂ DOAMNELOR ȘI DOMNIȘOARELOR*
- ✍ *CAMPIONATUL DE HANDBAL FEMININ JUNIOR*
- ✍ *JUDO*
- ✍ *CAMPIONAT DE VOLEI AL M.A.I.*
- ✍ *CAMPIONATUL NAȚIONAL DE FUTSAL PT. JUNIORI U19*
- ✍ *CUPA MOȘ CRĂCIUN*
- ✍ *MEMORIALUL ION MILOVAN, etc.*

Pe tot parcursul anului toate cluburile sportive aflate pe raza municipiului, cluburi ce au în pregătire sute de copii atât la fotbal, baschet, volei, handbal, judo, lupte, box se bucură de acest obiectiv.



De asemenea, în fiecare an, începând cu luna decembrie până în luna februarie, este deschis severinenilor și nu numai **Patinoarul Municipal**, locație unde se desfășoară activități specifice de agrement pentru toate vârstele, având o afinență mare de iubitori ai acestui sport de iarnă.



## **Strategia Integrată de Dezvoltare Urbană 2021-2027 Municipiul DROBETA TURNU SEVERIN**

Un alt obiectiv de mare importanță îl reprezintă **Stadionul Municipal** care poate găzdui orice tip de competiție fiind omologat de către Federația Română de Fotbal pentru a desfășura toate meciurile oficiale. S-au desfășurat partide de meciuri din cadrul Ligii a-II-a și Ligii a III-a precum și meciuri din cadrul cluburilor sportive ce fac parte din municipiu.



În anul 2014, s-a realizat reabilitarea și modernizarea **Ștrandului Municipal Schela Cladovei** prin lucrări ce au constat în micșorarea costurilor la utilități reducând volumul de apă la jumătate, precum și realizarea unei insulițe în mijlocul bazinului. De asemenea, plaja ștrandului a fost reabilitată și modernizată, aducându-se la noile standarde pentru a asigura condiții optime de utilizare, prin dotarea acestuia cu șezlonguri și umbrele.



În anul 2019, copiii și nu numai au avut la dispoziție o serie de posibilități recreative. Zona destinată activităților comerciale a fost modernizată din punct de vedere al utilităților pentru a asigura astfel cetățenilor condiții de siguranță și igienă în vederea petrecerii timpului liber. În cadrul **Ștrandului Municipal** pe lângă un bazin pentru recreere

se regăsesc și două bazine cu apă bogată în sulf oferind diverse cure terapeutice, crescând astfel numărul cetățenilor care vin să-și trateze problemele de sănătate prin cure balneare. Ștrandul a avut un impact constant și în anul 2019 față de cetățenii municipiului și nu numai, datorită numărului mare de utilizatori - aproximativ 69.000 - pe întreg sezonul estival de vară de la deschidere până la final.

De asemenea, prin mijloace tehnice și administrative, personalul tehnic și administrativ al **Direcției Administrare Stadioane Baze Sportive și de Agreement** a asigurat buna desfășurare a tuturor activităților anuale, lunare și zilnice în toate obiectivele ce le are **Direcția** în subordine, venind în întâmpinarea nevoilor cetățenilor Municipiului Drobeta Turnu Severin și nu numai.

### **Pilonii strategiei sportului local:**

- ⇒ **Exceleța sportivă, înalta performanță** – difuzarea valorilor Municipiului Drobeta Turnu Severin în întreaga Românie;
- ⇒ **Performanța sportivă** - dezvoltarea spiritului de competiție și de fair-play, organizarea de competiții naționale cu scopul de a crește numărul de sportivi de performanță;



- ⇒ **Știința Sportului** - registrul de monitorizare ca instrument de diagnoză a stării de sănătate a populației tinere și de prognosticare a acesteia;
- ⇒ **Participarea sportivă** – creșterea numărului de practicanți pentru fiecare ramură de sport;
- ⇒ **Incluziunea socială, resursa umană, forța de muncă.**

Evidențiem astfel potențialul sportului de a aduce contribuții semnificative la obiectivele generale prin creșterea capacității de angajare și a mobilității prin acțiuni care promovează incluziunea socială în și prin sport, educație și formare.

- *atragera, sporirea numărului specialiștilor și perfecționarea acestora - antrenori, arbitrii, medici, kinetoterapeuți, juriști, economiști .*
- *voluntariat în sport - dezvoltarea în concordanță cu activitatea comunității locale. Implicarea tinerilor și a foștilor performeri în activități de voluntariat, crearea de locuri de muncă, reconversia profesională a sportivilor.*

#### **4.3.3. INFRASTRUCTURA ȘI SERVICIILE TURISTICE**

Turismul reprezintă o industrie intensivă, care operează 24 ore pe zi, 7 zile pe săptămână, oferind oportunități de angajare pentru tineri sau pentru persoanele interesate, inclusiv în regim part-time. Marele avantaj oferit de turism este reprezentat de faptul că, pe lângă personalul calificat, poate constitui o oportunitate la absorbția semnificativă a unei forțe de muncă mai puțin calificate.

Diversitatea serviciilor este un indicator de bază a unităților și stațiunilor turistice. Gama serviciilor de divertisment alternativ trebuie inclusă în oferta unităților din domeniul turismului.

În continuare se va realiza analiza diversității și complexității serviciilor turistice din regiune/județ/municipiul Dobeta Turnu Severin, ținând cont de următoarele elemente:

- ⇒ *volumul și calitatea portofoliului materialelor informative despre posibilitățile turistice a localităților;*
- ⇒ *existența și utilitatea birourilor de informare turistică;*
- ⇒ *posibilitățile de tratament terapeutic;*
- ⇒ *posibilitățile de distracție;*
- ⇒ *trasee turistice;*
- ⇒ *brosuri;*
- ⇒ *tăblițe indicatoare;*
- ⇒ *hărți turistice;*
- ⇒ *semnalizări trasee turistice;*



⇒ alte elemente de analiză.

În categoria structurilor de primire turistică cu funcțiuni de cazare turistică intră orice construcție sau amenajare care furnizează în mod permanent sau sezonier serviciul de cazare și alte servicii specifice pentru turiști.

Ținând cont de aceste caracteristici, pe teritoriul României aceste structuri se găsesc sub forma de hoteluri, hoteluri pentru tineret, hosteluri, hoteluri apartament, moteluri, hanuri, vile turistice, cabane turistice, bungalouri, sate de vacanță, campinguri, popasuri turistice, căsuțe turistice, tabere de elevi și preșcolari, pensiuni turistice și agroturistice, spații de cazare de pe navele fluviale sau alte unități de cazare colective.

Oltenia beneficiază de importante resurse turistice, dar, în ciuda acestui fapt, importanța turismului în economia locală este relativ redusă, contribuind la PIB-ul regional cu doar 1%. Turismul poate fi însă un vector esențial în dezvoltarea multor zone și în creșterea gradului de ocupare a forței de muncă într-o regiune în care alternativele nu sunt încă prea numeroase.

Regiunea de Dezvoltare Sud-Vest Oltenia dispune de un **potențial natural valoros și de o dotare turistică corespunzătoare**, în special în județele Gorj, **Mehedinți** și Vâlcea.

Conform datelor statistice aferente anului 2020, reiese faptul că **regiunea Sud- Vest Oltenia se situează pe locul 7 în ceea ce privește totalul structurilor de primire turistică**, cu 635 unități din totalul de 8.610 la nivelul țării și cu 48,36% mai mult față de anul 2015, dar cu doar 0,63% mai mult față de 2019.

După cum se poate observa în graficul de mai jos, structurile de primire turistică cu funcțiuni de cazare turistică la 31 decembrie 2020 erau formate din 118 hoteluri, 23 moteluri, 145 pensiuni turistice, 238 pensiuni agroturistice, 52 vile turistice, 13 cabane turistice, 27 hosteluri, 2 campinguri, 6 căsuțe turistice, 6 popasuri turistice, 4 bungalouri și un sat de vacanță.

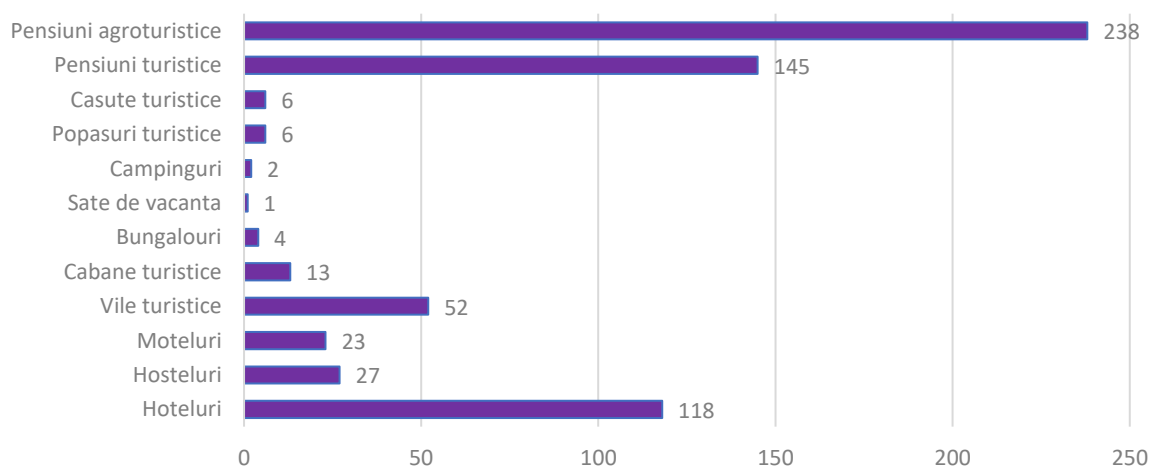




Fig. 4.5. Structuri de primire turistică în Regiunea Sud-Vest Oltenia, anul 2020<sup>131</sup>

În județul Mehedinți, sectorul turismului deține un rol secundar, având o infrastructură de cazare slab dezvoltată, reprezentând un domeniu strategic de investiții pe termen lung.

Capacitatea economiei locale de a beneficia de turism depinde de disponibilitatea de investiții pentru dezvoltarea infrastructurii necesare și de capacitatea sa de a satisface nevoile turiștilor.

Ca urmare, după cum se poate observa și din graficul de mai jos, în perioada 2011-2020, evoluția capacității de cazare în structurile existente a înregistrat o tendință crescătoare în perioada 2011 - 2017 (de la 500.359 locuri-zile în 2011, la 744.288 locuri-zile în 2017). Această perioadă a fost urmată de o scădere a numărului de locuri începând cu anul 2018 (721.955 locuri-zile) și continuând cu anii 2019 (717.328 locuri-zile), respectiv 2020 (514.675 locuri-zile), pe fondul crizei coronavirus.

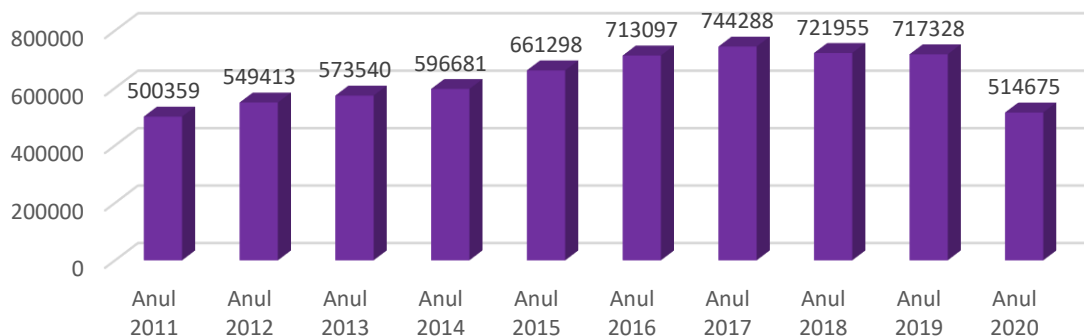


Fig. 4.6. Evoluția capacității de cazare în Jud. Mehedinți, 2011-2020 (locuri-zile)<sup>132</sup>

În ceea ce privește **capacitatea de cazare turistică existentă în județul Mehedinți**, în anul 2020 se regăseau 1.083 locuri în hoteluri, 830 în pensiuni agroturistice, 347 locuri în hosteluri, 266 de locuri în pensiuni turistice, 67 locuri în moteluri, 48 locuri în vile turistice, 10 locuri în cabane turistice și tot 10 locuri în bungalouri.

<sup>131</sup> Sursa: Prelucrare date Institutul Național de Statistică, anul 2020

<sup>132</sup> Sursa: Prelucrare date Institutul Național de Statistică





**Strategia Integrată de Dezvoltare Urbană 2021-2027  
Municipiul DROBETA TURNU SEVERIN**

Din punct de vedere al evoluției structurilor de primire turistică în perioada de referință, aceasta a fost în general una în continuă creștere, nesincopată de fluctuații mari. Numărul de structuri de primire cu funcțiune de cazare a crescut în anul 2019 cu 34,66% față de anul 2011, dar a scăzut cu 8,72% față de anul 2020 (contrar crizei naționale din sectorul *HoReCa* provocată de *Pandemia de Covid-19*), după cum se poate observa și din graficul de mai jos. Creșterea numărului de pensiuni agroturistice în perioada de referință cu 78,19% poate fi explicată prin dezvoltarea agroturismului, ca una din formele de turism care pot contribui la dezvoltarea durabilă locală.

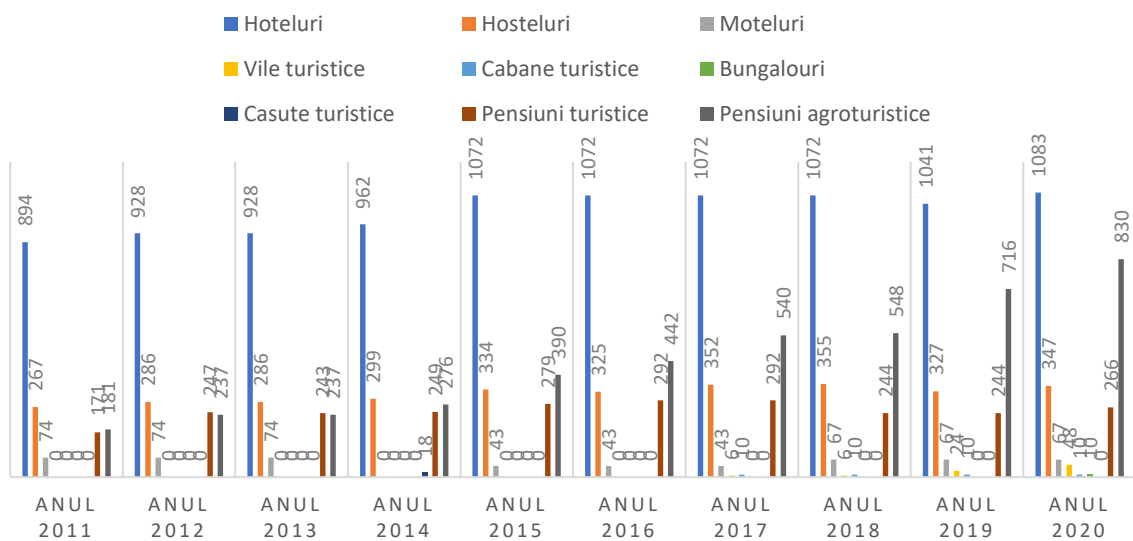


Fig. 4.7. Evoluția capacității de cazare turistică existentă pe tipuri de structuri de primire turistică Jud. Mehedinți, 2011-2020 (locuri)<sup>133</sup>

**Capacitatea de cazare turistică din județ reprezenta, în anul 2020, 12,25% din întreaga regiune**, fapt care se explică și datorită turismului foarte dezvoltat din județul Vâlcea (52,37%), dar și a ponderilor relativ apropiate din județele Gorj (18,52%) și Dolj (12,49%).

**Și la nivelul municipiului Drobeta Turnu Severin, sectorul turismului deține rol secundar**, deoarece capacitatea de cazare turistică în funcțiune, în anul 2020, este de 240.267 de locuri-zile, reprezentând 46,68% din capacitatea de cazare turistică în funcțiune din județul Mehedinți (514.675 de locuri-zile), cu un *indice de ocupare*<sup>134</sup> scăzut (22,91%) în anul 2020.<sup>135</sup>

<sup>133</sup> Sursa: Prelucrare date Institutul Național de Statistică

<sup>134</sup> Indicele de ocupare a capacității de cazare turistică în funcțiune:  $Io = (Nîn / Cf) \times 100$ , unde *Nîn* - numărul de înnoptări înregistrate într-o anumită perioadă; *Cf* - capacitatea de cazare turistică în funcțiune

<sup>135</sup> Sursa: Prelucrare date Institutul Național de Statistică



**Strategia Integrată de Dezvoltare Urbană 2021-2027  
Municipiul DROBETA TURNU SEVERIN**

**Capacitatea de cazare în funcțiune a municipiului Drobeta Turnu Severin** reprezentată de hoteluri, hosteluri, moteluri, vile și pensiuni turistice, înregistrează o tendință opusă cu cea de la nivelul județului în aceeași perioadă, respectiv o tendință continuu crescătoare în perioada 2011-2018 (de la 359.212 locuri-zile în 2011, până la valoarea de 429.847 locuri-zile în anul 2018). În perioada următoare, respectiv anii 2018-2020 se constată o descreștere a numărului de locuri-zile, de la 429.847 în 2018 până la 259.257 în anul 2020. Valorile minime înregistrate s-au regăsit în anii 2019 și 2020, dată fiind situația pandemică la nivel mondial.

Ponderea cea mai mare este deținută de locurile în hoteluri (65,90%) și de locurile în hosteluri (17,75%), locurile de cazare în pensiuni turistice deținând doar o pondere de 16,33% din totalul capacității de cazare.

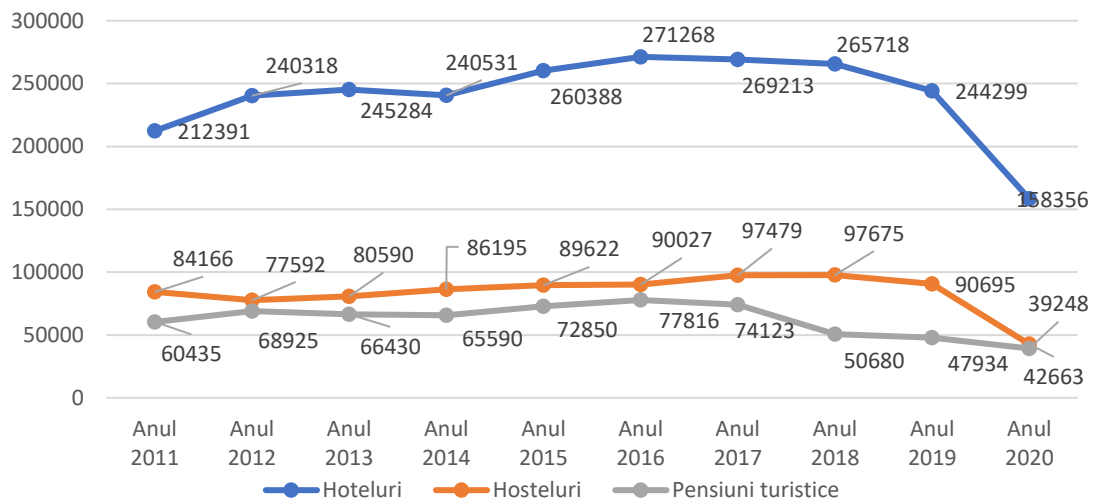


Fig. 4.8. Capacitatea de cazare turistică în funcțiune, pe tipuri de structuri de primire turistică în Municipiul Drobeta Turnu Severin (locuri- zile), 2011-2020<sup>136</sup>

**Repartiția din punct de vedere al capacității de cazare turistică**, pentru anul 2020, la nivelul Municipiului Drobeta Turnu Severin arată o preponderență a hotelurilor (62,57%), urmând la mare distanță hostelurile (19,19%) și pensiunile turistice (12,84%) .

<sup>136</sup> Sursa: Prelucrare date Institutul Național de Statistică



**Strategia Integrată de Dezvoltare Urbană 2021-2027**  
**Municipiul DROBETA TURNU SEVERIN**

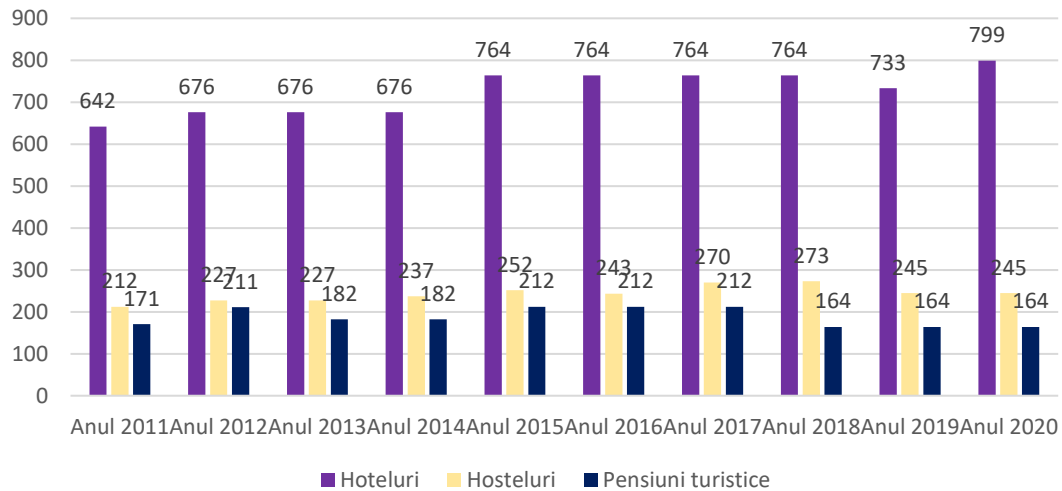
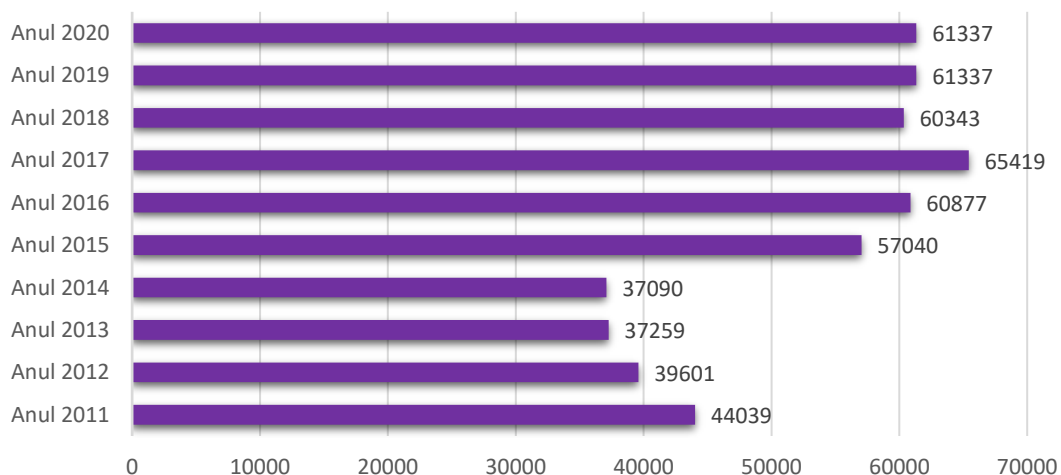


Fig. 4.9. Evoluția capacității de cazare turistică existentă pe tipuri de structuri de primire turistică în Municipiul Drobeta Turnu Severin (locuri), 2011-2020 <sup>137</sup>

O scurtă analiză a datelor existente relevă faptul că hotelurile dețin în continuare supremația în ceea ce privește preferințele de cazare ale turiștilor, în timp ce preferințele spre hosteluri și pensiuni turistice se situează la aproximativ 32% din totalul turiștilor.

În ceea ce privește **numărul turiștilor sosiți** în structurile de primire turistică din municipiu, acesta a fost de 61.337 în anul 2020, mai mult cu 28,20% față de anul 2011 (44.039 turiști), cea mai mare parte a turiștilor fiind cazați în hoteluri. Dacă analizăm evoluția acestui indicator până la nivelul anului 2020 se poate afirma faptul că în perioada analizată numărul turiștilor sosiți în Drobeta a crescut, în ciuda crizei provocate de situația pandemică, în care sectorul HoReCa a fost unul dintre cele mai afectate domenii de activitate.



<sup>137</sup> Sursa: Prelucrare date Institutul Național de Statistică



## Strategia Integrată de Dezvoltare Urbană 2021-2027 Municipiul DROBETA TURNU SEVERIN

Fig. 4.10. Evoluția numărului de sosiri în structurile de cazare, în municipiul Drobeta Turnu Severin, în perioada 2011-2020 <sup>138</sup>

Totodată, **numărul de înnopțări**, în anul 2020, în municipiu a fost de 59.403 (38,55% din numărul total din județ), majoritatea fiind înregistrate în hoteluri. Respectând evoluția fluctuantă - creșteri intercalate cu scăderi - a județului între 2011 și 2020, municipiul Drobeta Turnu Severin înregistrează aceeași evoluție, dar mai puțin accentuată, situație reprezentată grafic mai jos:

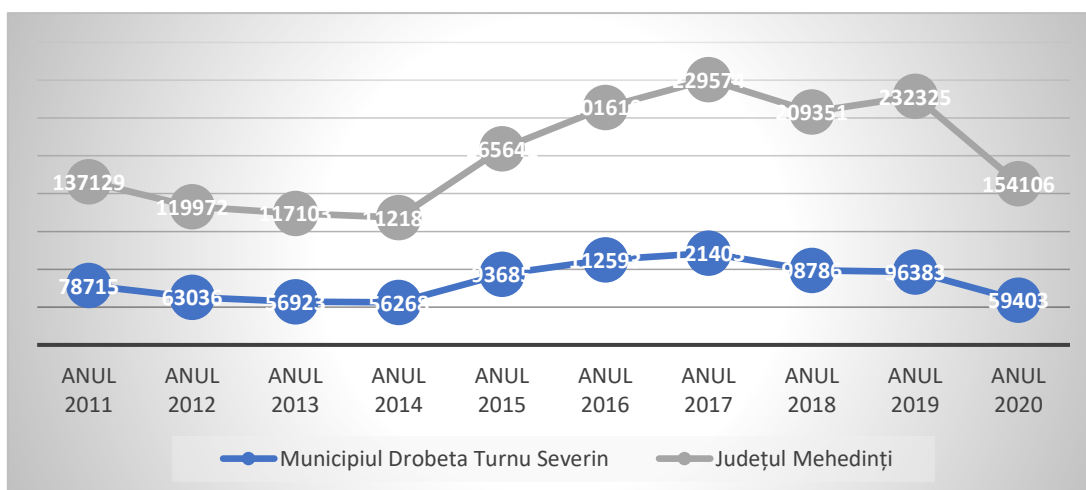


Fig. 4.11. Evoluția numărului de înnopțări în structurile de cazare, în județul Mehedinți și municipiul Drobeta Turnu Severin, în perioada 2011-2020 <sup>139</sup>

După cum arată și **indicii de utilizare netă a capacității de cazare turistică în funcțiune**, tot hotelurile se mențin pe primul loc și în prezent. Indicii de utilizare netă a capacității de cazare turistică în funcțiune se calculează prin raportarea numărului de înnopțări realizate, la capacitatea de cazare turistică în funcțiune din perioada respectivă.

Astfel, **durata medie de ședere** (împărțirea numărului de înnopțări realizate la numărul de sosiri ale turiștilor) **în unitățile de primire turistică din municipiul Drobeta Turnu Severin** a înregistrat valori între 1,78 și 0,97 nopți per turist în perioada 2011 – 2020, având un **trend descrescător**, respectând aceeași evoluție descrescătoare de la nivelul județului Mehedinți (2,50 – 1,97).

Din analiza duratei medii a sejururilor turistice **în municipiul Drobeta Turnu Severin**, se observă că turiștii petrec perioade din ce în ce mai scurte de timp în unitățile de cazare, municipiul nereprezentând o destinație turistică de interes pe harta țării, fapt care este în detrimentul turismului cultural sau curativ, dar poate arăta în același timp și **creșterea importanței turismului de afaceri sau de evenimente**.

<sup>138</sup> Sursa: Prelucrare date Institutul Național de Statistică

<sup>139</sup> Sursa: Prelucrare date Institutul Național de Statistică



**Strategia Integrată de Dezvoltare Urbană 2021-2027**  
**Municipiul DROBETA TURNU SEVERIN**

O altă concluzie importantă este aceea că **turismul în zona Drobetei se caracterizează în primul rând prin sezonabilitate**. În cele trei luni de vară - iunie, iulie, august - se înregistrează valori semnificative în numărul sosirilor turistice. Segmentele turismului prezente în mod permanent - adică cele capabile să elimine caracterul de sezonabilitate - sunt turismul de afaceri și cel de conferință - care sunt capabile de a determina un număr însemnat de turiști să rămână în zonă câteva zile.

Dezavantajul lor constă în faptul că doar marile orașe pot asigura locații, clădiri și săli corespunzătoare pentru primirea unui număr semnificativ de persoane, astfel oportunitățile dezvoltării turismului de conferință sunt implementabile doar prin dezvoltările realizate în orașele mai mari, excluzând localitățile mai mici.

Din acest motiv o soluție ar putea fi dezvoltarea de programe turistice adresate mediului de afaceri (pensiuni dotate cu săli de conferință mari, dezvoltarea serviciului de catering etc.).

Nu în ultimul rând, domeniul infrastructurii de turism este deosebit de relevant în ceea ce privește atractivitatea orașului. Turismul atrage implicit dezvoltarea altor sectoare precum comerțul, serviciile sau domeniul productiv, creează locuri de muncă, oferă vizibilitate, stimulează dezvoltarea culturii, a meșteșugurilor. Pentru zona din care face parte municipiul Drobeta Turnu Severin turismul înseamnă valoare adăugată într-un areal care dispune de o varietate de forme de relief cu potențial înalt de valorificare.

Prin prisma analizelor efectuate, concluzia care se desprinde este că regiunea Sud-Vest, în raport cu celelalte regiuni, deși excelează la capitolul potențial turistic, este încă deficitară la capitolul infrastructură de turism, lucru care poate fi semnalat și argumentat prin cea mai mică cifră de afaceri în sectorul de hoteluri și restaurante, cele mai mici încasări din turism, precum și cele mai puține locuri de muncă în turism oferite în raport cu celelalte regiuni ale țării. Totuși, anul 2018 marchează redresarea numărului de sosiri la nivelul celor 5 județe ale regiunii, prin dublarea acestora comparativ cu anul 2010.

Din păcate marea majoritate a capacităților de cazare existente se încadrează în categoriile 2 și 3 stele, capacitatea de cazare de nivel superior de clasificare (4 stele) fiind limitată, iar hotelurile de 5 stele nefiind prezente în Oltenia.

Regiunea se bazează pe turismul social, destinat persoanelor în vârstă și subvenționat de la bugetul de stat. Cu toate că regiunea dispune de resurse pentru turismul montan, speologic, balnear, rural, de vânatoare și pescuit, bazele de tratament aferente unor stațiuni balneare au un grad înalt de uzură și sunt neadaptate la standardele concurenței europene, infrastructura turistică în regiune putând fi caracterizată mai degrabă ca având un standard calitativ scăzut, inclusiv în ceea ce privește infrastructura de agrement precum și de o calitate slabă a serviciilor de cazare.



Cu toate acestea, turismul reprezintă pentru regiune un sector economic care dispune de un valoros potențial de dezvoltare, care poate deveni o sursă de atractivitate atât a investitorilor cât și a turiștilor autohtoni și străini. În momentul de față turismul în Oltenia se caracterizează printr-un nivel redus al indicelui de utilizare a capacității de cazare și a duratei medii de ședere în regiune, în raport cu potențialul turistic existent.

Cursurile de apă oferă zonei, pe lângă un înalt potențial hidroenergetic, și un potențial turistic deloc neglijabil. Fluviul Dunărea - în special - are o importanță strategică pentru regiune, ca și *coridor pan-european*, prin revitalizarea urbană, punerea în valoare a patrimoniului cultural, a unei infrastructuri rutiere funcționale și prin atragerea de investiții care să aducă creștere economică în județele componente, conferind în același timp condiții propice pentru dezvoltarea turismului de croazieră, sau a pescuitului sportiv.

Partea montană a regiunii, alături de Dunăre, are un potențial turistic extraordinar care este însă sub-exploatat: peisaje, arhitectură, sporturi montane, tradiții și obiceiuri, siturile de lucrări ale lui Brâncuși sau listarea regiunii în Patrimoniul mondial UNESCO – Mănăstirea Horezu.

O oportunitate de atragere a turiștilor străini în regiune o constituie și o mai bună cooperare între operatorii de transport aerian și agențiile de turism. De asemenea, valorificarea surselor de finanțare pentru dezvoltarea resurselor umane din domeniu, la nivel liceal, universitar și la nivelul formării profesionale continue a adulților constituie o oportunitate de dezvoltare a turismului în Oltenia, prin prisma îmbunătățirii serviciilor oferite și creșterea calității factorului uman care operează în turismul din regiune.

Investițiile pentru modernizarea stațiunilor și a infrastructurii turistice pot revigora cu siguranță turismul în această regiune, iar acesta la rândul său poate ajuta la ridicarea economică a regiunii. O mare parte din UAT-urile cu resurse turistice încă prezintă disfuncționalități ale infrastructurii specifice și ale infrastructurii tehnice (transport, alimentare cu apă și canalizare, acoperirea GSM, accesul la Internet etc).

Oportunități de dezvoltare a turismului în Oltenia se întrevăd în valorificarea potențialului turistic transfrontalier (Bulgaria, Serbia), potențialului turistic al zonelor Bala, Baia de Aramă, Eșelnița, Șimian (Mh), Baia de Fier, Novaci, Rânca (Gj), Gighera, Urzicuța, Zăval (Dj) și Mălaia, Vidra, Obârșia Lotrului, Ocnele Mari și Horezu (VI). De asemenea, se poate remarca, amploarea agroturismului, susținută prin creșterea numărului de pensiuni agroturistice.

Totodata, spațiul rural oferă o ospitalitate veritabilă bazată pe un mediu nepoluat, calitatea vinului, gastronomia și tradițiile folclorice specifice zonei. Oltenia are ce oferi: munti, pesteri, chei înguste, manastiri, case fortificate și conace, mestesuguri și traditii. Trebuie avută în vedere necesitatea păstrării specificității și tradiției locale, acestea putând deveni un puternic avantaj competitiv, aducând plus valoare pentru regiune: mici meștesuguri și produse specifice zonei locale originale precum produsele apicole și piscicole, dulcețuri, viticultura în Mehedinți, cereale, pepeni, vita de vie, tesut covoare în Dolj, olaritul în Vâlcea, Călușul și viticultura în Olt, etc.



**Strategia Integrată de Dezvoltare Urbană 2021-2027**  
**Municipiul DROBETA TURNU SEVERIN**

Principala provocare pentru dezvoltarea turismului din regiunea Oltenia reprezintă, pe lângă identificarea elementelor de maximă atractivitate, decizia de combinare a lor în produse turistice, în vederea creării unor oferte complexe, pe măsura așteptărilor și dorințelor din ce în ce mai sofisticate ale potențialilor turiști.

Concluzionând, **dezvoltarea turismului va urmări principiile adoptate care vizează:**

- ▶ **întărirea și protejarea resurselor naturale și a patrimoniului natural:** Resursele naturale contribuie la creșterea atractivității regiunilor, a zonelor cu potențial recreativ, și la calitatea vieții în general. Strategiile integrate de utilizare a resurselor de apă trebuie să includă și măsuri de protecție a apei de suprafață, subterane, de monitorizare a utilizării de către fermieri a îngrășămintelor, irigațiilor, stațiilor de tratare a apei uzate, etc. Politicile de planificare spațială sunt preocupate de reamenajarea și conservarea ecosistemelor, a rețelelor ecologice, de folosirea de zone tampon de protecție, etc.;
- ▶ **întărirea patrimoniului cultural ca factor de dezvoltare:** Creșterea atractivității localităților și regiunilor pentru investitori și turiști și pentru interesul public general, prin întărirea patrimoniului cultural, reprezintă o contribuție esențială pentru dezvoltarea economică și întărirea identității regionale. Politicile de dezvoltare spațială trebuie să contribuie la folosirea managementului integrat al patrimoniului cultural, ca formă modernă de protejare și conservare a patrimoniului, luând în considerare nevoile societății moderne;
- ▶ **încurajarea unui turism de calitate și durabil:** Politicile de dezvoltare spațială trebuie să ajute mai ales zonele dezavantajate să dezvolte oportunități ce vizează dezvoltarea turismului. În general este necesar să se înțeleagă valoarea ecosistemelor, relația dintre acestea și numărul de vizitatori și rolul instrumentelor de control (ex. analiza impactului regional). Formele de turism ecologic adaptate la caracteristicile locale pot oferi oportunități pentru dezvoltare, ce pot fi exploatate în viitor;
- ▶ **limitarea impactului dezastrelor naturale:** Dezastrele naturale produc daune considerabile cu serioase consecințe pentru viața oamenilor, sănătate, pentru economie, pentru structura localităților și pentru cadrul natural. Administrația publică trebuie să ia în considerare măsuri pentru limitarea impactului, dar și pentru a face structura localităților mai puțin vulnerabilă la dezastre naturale, prin modul de ocupare a terenului și prin modul de proiectare/construcție.



## **5. INFRASTRUCTURA SOCIALĂ A MUNICIPIULUI DROBETA TURNU SEVERIN**

Potrivit **Strategiei Naționale pentru Dezvoltarea Durabilă a României 2030**, din punct de vedere social este nevoie de o societate coezivă, care să beneficieze de îmbunătățirea sistemului de educație și sănătate, de reducerea inegalităților dintre bărbați și femei, dintre mediul urban și



rural, care să conducă la promovarea unei societăți deschise, în care cetățenii se pot simți apreciați și sprijiniți. E nevoie de cultivarea rezilienței populației, în așa fel încât cetățeanul, într-un cadru instituțional echitabil, să își poată realiza visurile acasă. În același timp, statul trebuie să ajute la sporirea potențialului cetățeanului prin abordarea problemelor legate de sănătate, de educație și de limitele pieței libere, probleme la care se poate răspunde prin politici publice, rezultatul fiind un nivel de trai cât mai ridicat pentru toți cetățenii.

Sporirea capitalului social – crearea unui simț civic definit prin încredere între cetățeni - va conduce la deblocarea potențialului cetățenilor români pentru a se realiza prin forțe proprii, asigurând totodată și dezvoltarea durabilă a comunităților lor.

### **5.1. SISTEMUL ȘI INFRASTRUCTURA EDUCAȚIONALĂ**

Potrivit UNESCO, **educația** pentru Dezvoltare Durabilă reprezintă „**un instrument cheie pentru realizarea ODD-urilor**”. Dezvoltarea Durabilă reprezintă o paradigmă bazată pe etică și educație pentru Dezvoltare Durabilă și are ca scop dezvoltarea competențelor care ajută indivizii să reflecteze la propriile lor acțiuni, ținând seama de impacturile lor actuale și viitoare, sociale, culturale, economice și de mediu.<sup>140</sup>



<sup>140</sup> Sursa: *Educație pentru Obiectivele Dezvoltării Durabile: Obiective de învățare - UNESCO*





**Strategia Integrată de Dezvoltare Urbană 2021-2027**  
**Municipiul DROBETA TURNU SEVERIN**

Un obiectiv prioritar de importanță strategică și o condiție obligatorie pentru transpunerea în fapt a principiilor dezvoltării durabile pe termen mediu și lung îl reprezintă îmbunătățirea radicală și diversificarea ofertei educaționale a întregului sistem de învățământ și formare profesională din România.

Educația reprezintă factorul strategic al dezvoltării viitoare a țării prin contribuția sa esențială la modelarea multidimensională și anticipativă a capitalului uman. Îmbunătățirea radicală și diversificarea ofertei educaționale a întregului sistem de învățământ și formare profesională din România este recunoscută ca un obiectiv prioritar de importanță strategică și o condiție obligatorie pentru transpunerea în fapt a principiilor dezvoltării durabile pe termen mediu și lung.

Ținând cont de aceste considerente și de faptul că educația este percepută ca o cale spre dezvoltarea durabilă, în **Strategia Națională pentru Dezvoltare Durabilă a României Orizonturi 2013-2020-2030** sunt stabilite o serie de obiective la nivel național, pentru anii 2020 și 2030.

Dacă **obiectivul național Orizont 2020** a presupus: *"atingerea nivelului mediu de performanță al UE în domeniul educației și formării profesionale, cu excepția serviciilor în mediul rural și pentru grupurile dezavantajate, unde țintele sunt cele ale UE pentru 2010"*.

**Obiectivul național Orizont 2030** are în vedere: *"situarea sistemului de învățământ și formare profesională din România la nivelul performanțelor superioare din UE; apropierea semnificativă de nivelul mediu al UE în privința serviciilor educaționale oferite în mediul rural și pentru persoanele provenite din medii dezavantajate sau cu dizabilități"*.

Pentru acest orizont de timp se vor avea în vedere, sub rezerva elaborărilor și fundamentării ulterioare, următoarele **direcții strategice de acțiune**:

- ⇒ *Principiile și practicile dezvoltării durabile vor fi încorporate organic în ansamblul politicilor educaționale. În baza direcțiilor strategice care urmează să fie convenite, în linii generale se vor realiza exerciții de viziune bazate pe evaluarea comparativă a rezultatelor obținute la fiecare 5 ani, cel relevant pentru orizontul 2030 fiind anul 2019;*
- ⇒ *Eficiența internă și externă a sistemului de educație, de la educația timpurie la studiile post-doctorale, de la educația formală la cea non-formală, de la formarea profesională inițială și continuă până la accesul echitabil la învățare, în condiții de calitate, va fi în continuare obiectivul principal;*
- ⇒ *Metodologia de evaluare, certificare și atestare a calității actului educațional, precum și a relevanței acestuia pe piața muncii se va alinia la procedurile de raportare la reperate de performanță adoptate în Uniunea Europeană și la cele mai bune practici existente pe plan mondial;*
- ⇒ *Extinderea în continuare a cooperării internaționale.*

În același context - potrivit **Strategiei naționale pentru dezvoltarea durabilă a României 2030** - accesul și participarea la educație de calitate sunt esențiale pentru funcționarea adecvată



## Strategia Integrată de Dezvoltare Urbană 2021-2027 Municipiul DROBETA TURNU SEVERIN

a unei societăți durabile. Educația nu este doar un proces premergător intrării pe piața forței de muncă. Educația trebuie tratată ca un proces care pregătește generațiile tinere pentru provocările viitorului și se derulează pe tot parcursul vieții, încurajând inovația, meritocrația, gândirea critică constructivă, curiozitatea, conduita și emanciparea.

*Strategia națională pentru dezvoltarea durabilă a României 2030* se adresează în principal următoarelor **domenii**:

- ✍ accesul tuturor copiilor la educație timpurie;*
- ✍ învățământ primar și secundar echitabil și calitativ, care să conducă la rezultate relevante și eficiente;*
- ✍ creșterea substanțială a numărului de tineri și adulți care dețin competențe profesionale relevante, care să faciliteze angajarea la locuri de muncă decente și antreprenoriatul;*
- ✍ asigură faptul că toți elevii dobândesc cunoștințele și competențele necesare pentru promovarea dezvoltării durabile.*

**Țintele 2030 din domeniul educațional** potrivit Strategiei naționale pentru dezvoltarea durabilă a României 2030 prevăd::

- reducerea ratei de părăsire timpurie a sistemului educațional;*
- învățământ axat pe competențe și centrat pe nevoile elevului, căruia să îi fie oferită o mai mare libertate în definirea priorităților de studiu;*
- asigurarea faptului că toți elevii dobândesc cunoștințele și competențele necesare pentru promovarea dezvoltării durabile și stiluri de viață durabile, drepturile omului, egalitatea de gen, promovarea unei culturi a păcii și non-violenței, aprecierea diversității culturale;*
- accentuarea rolului educației civice, a principiilor și noțiunilor despre o societate durabilă pașnică și incluzivă, despre valorile democrației, pluralismului și multiculturalismului, prevenția discriminării, importanța eradicării violenței în școli;*
- modernizarea sistemului de învățământ prin adaptarea metodologiilor de predare-învățare la folosirea tehnologiilor informaționale și creșterea calității actului educațional;*
- organizarea învățământului profesional și tehnic în campusuri special amenajate și dotate; pregătirea personalului didactic bine calificat; elaborarea de curriculum potrivit cerințelor de pe piața muncii prin dezvoltarea de parteneriate, inclusiv cu mediul de afaceri;*
- extinderea generalizată a facilităților pentru formarea și perfecționarea continuă pe tot parcursul vieții, sporirea considerabilă a participării la sistemele formale și nonformale de cunoaștere în vederea apropierii României de media performanțelor din statele membre ale UE;*
- extinderea rețelei de centre comunitare de învățare permanentă de către autoritățile locale;*



- creșterea substanțială a numărului de tineri și adulți care dețin competențe relevante, inclusiv competențe profesionale, care să faciliteze angajarea, crearea de locuri de muncă decente și antreprenoriatul;
- creșterea nivelului de educație financiară a cetățenilor;
- extinderea în educația formală universitară a dezvoltării durabile ca principii și specializare și accentuarea rolului cercetării interdisciplinare în dezvoltarea unei societăți durabile.

### 5.1.1. STRUCTURA ȘI EVOLUȚIA POPULAȚIEI ȘCOLARE

La nivelul Regiunii Sud-Vest Oltenia se constată o **tendință de scădere constantă a populației școlare**, similară cu cea la nivel național și cu a celorlalte regiuni, așa cum este evidențiat în graficul de mai jos. De asemenea, din grafic se observă că **Regiunea Sud-Vest Oltenia ocupă penultimul loc**, după Regiunile Nord-Est, București-Ilfov, Nord-Vest, Sud-Muntenia, Centru și Sud-Est, în care se regăsesc valorile cele mai mari ale populației școlare, pe toate nivelurile de educație.

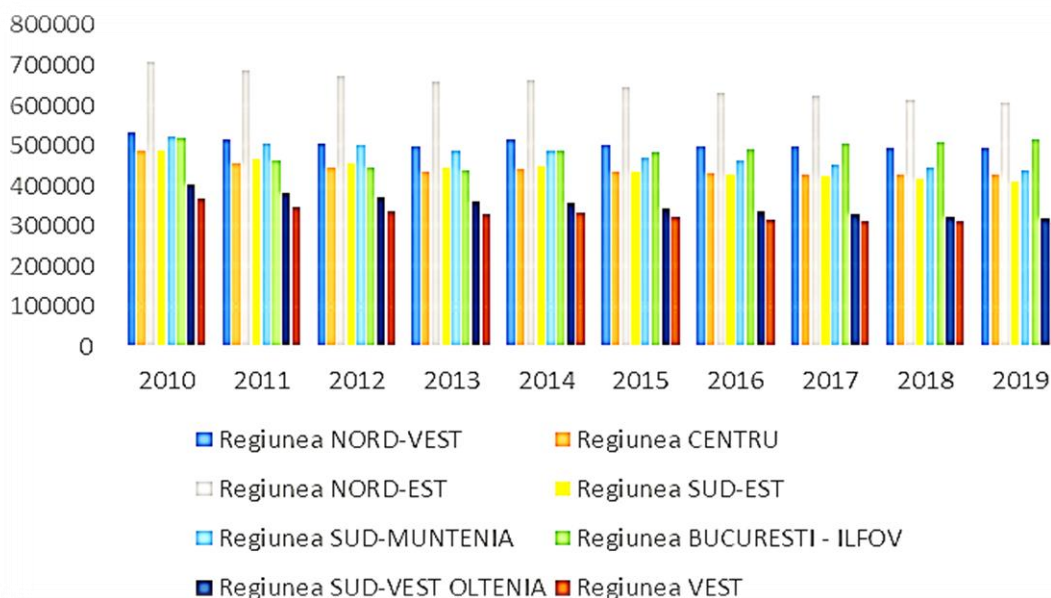


Fig. 5.1. Evoluția populației școlare totale pe regiuni de dezvoltare, 2010-2019<sup>141</sup>

În ceea ce privește analiza **sistemul educațional din județul Mehedinți**, aceasta pornește de la măsurarea gradului de atingere a obiectivelor formulate în planul managerial pentru anul școlar 2019–2020, prin raportare la indicatorii de evaluare a calității și a eficienței interne a

<sup>141</sup> Sursă: Prelucrare date Institutul Național de Statistică



**Strategia Integrată de Dezvoltare Urbană 2021-2027**  
**Municipiul DROBETA TURNU SEVERIN**

sistemului. Astfel, se poate remarca o scădere a numărului de absolvenți (de toate nivelurile), fapt datorat, pe de o parte numărului mai mic de elevi înscriși în unitățile de învățământ, iar pe de altă parte ratei de abandon școlar. Unele fluctuații care apar în special în cazul învățământului profesional și liceal se datorează și schimbării legislației (desființarea/reînființarea învățământului profesional).

Situația a rămas relativ constantă și în ceea ce privește numărul de elevi ce revin unui cadru didactic, chiar dacă numărul de cadre didactice s-a redus drastic în perioada de analiză: de la 1.238 persoane în anul 2015, la 1.223 în anul 2019. Valori peste această medie se înregistrează în majoritatea UAT-urilor din județ.

În tabelul de mai jos prezentăm **situația populației școlare la nivelul Regiunii Sud-Vest Oltenia și a județului Mehedinți** înregistrate **în anul școlar 2019-2020**:

Tab. 5.1. Populația școlară pe niveluri de învățământ în Regiunea Sud-Vest Oltenia și Județul Mehedinți, în anul școlar 2019-2020 <sup>142</sup>

Nr. Crt.	NIVELURI DE EDUCAȚIE	Număr persoane	
		REGIUNEA SUD-VEST OLTENIA	JUDEȚ MEHEDINȚI
1.	<b>Copii înscriși în creșe</b>	1.832	277
2.	<b>Copii înscriși în grădinițe</b>	48.682	5.745
3.	<b>Elevi înscriși în învățământul preuniversitar</b> <b>TOTAL din care:</b>	239.238	30.417
4.	<b>Elevi înscriși în învățământul primar și gimnazial (inclusiv învățământ special)</b> <b>TOTAL din care:</b>	146.345	17.672
5.	Elevi înscriși în învățământul primar (inclusiv invatamant special) - clasele I-IV Elevi înscriși în învățământul gimnazial (inclusiv invatamant special) - clasele V-VIII - secundar ciclul 1	80.212	9.737
6.	<b>Elevi înscriși în învățământul primar și gimnazial</b>	66.133	7.935
7.	Elevi înscriși în învățământul special primar și gimnazial	145.584	17.535
8.	<b>Elevi înscriși în învățământul secundar ciclul 2 (liceal și profesional)</b>	761	137
9.	Elevi înscriși în licee și colegii teoretice	77.374	10.223
10.	Elevi înscriși în învățământul profesional secundar ciclul 2	32.399	4.583

<sup>142</sup> Sursa: Prelucrare date Institutul Național de Statistică



**Strategia Integrată de Dezvoltare Urbană 2021-2027  
Municipiul DROBETA TURNU SEVERIN**

11.	<i> Elevi înscriși în școli profesionale speciale -secundar ciclul 2</i>	8.889	899
12.	<i> Elevi înscriși în școli speciale de reeducare / centre școlare de educație incluzivă - secundar ciclul 2</i>	468	64
13.	<i> Elevi înscriși în învățământul postliceal și de maiștri</i>	15.519	2.522
14.	<i> Elevi înscriși în școli postliceale</i>	14.576	2.290
15.	<i> Elevi înscriși în școli de maiștri</i>	915	232
16.	<b> <i> Studenți și cursanți înscriși în învățământul universitar (licență, master, cursuri postuniversitare, doctorat si programe postdoctorale de cercetare avansată)</i></b>	29.825	1.867
17.	<i> Studenți înscriși în învățământul universitar de licență</i>	22.659	1.425
18.	<i> Cursanți înscriși în învățământul universitar de master și în învățământul postuniversitar</i>	6.145	442
19.	<b> TOTAL POPULAȚIE ȘCOLARĂ</b>	<b> 937.724</b>	<b> 114.002</b>

Dacă ne referim strict la evoluția populației școlare la nivelul județului Mehedinți, aceasta este prezentată în figura de mai jos:

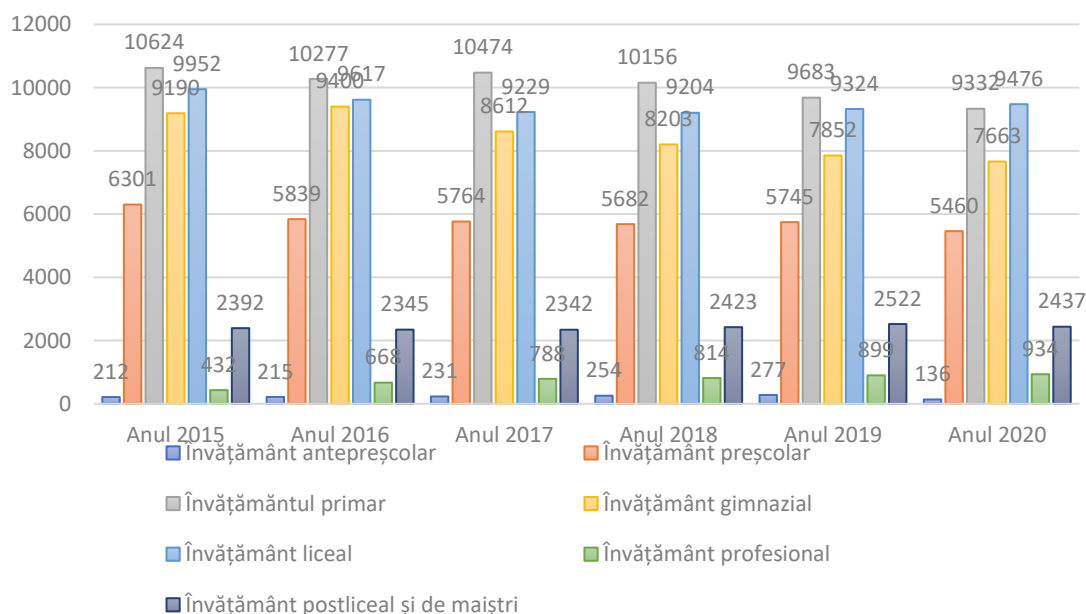


Fig. 5.2. Populația școlară pe niveluri de învățământ în județul Mehedinți, 2015-2019<sup>143</sup>

<sup>143</sup> Sursa: Prelucrare date Institutul Național de Statistică



**Strategia Integrată de Dezvoltare Urbană 2021-2027**  
**Municipiul DROBETA TURNU SEVERIN**

După cum se poate observa din analiza datelor prezentate mai sus, în perioada 2015 - 2019, tendința este vizibil descrescătoare la majoritatea categoriilor de vârstă școlară din județ, situație similară Regiunii. Se observă totuși o evoluție ușor crescătoare în ceea ce privește numărul copiilor înscriși în creșe și o creștere constantă a numărului de persoane înscise în învățământul profesional. În ceea ce privește populația școlară din zona rurală a județului Mehedinți, acesta a scăzut constant și accentuat, în medie cu 20-25%, dar au existat și comune unde scăderea a depășit 30%.

De asemenea, și la nivelul Regiunii de Dezvoltare Sud-Vest Oltenia populația școlară, respectiv numărul de absolvenți ai unei forme de învățământ, înregistrează un trend descrescător.

Tab. 5.2. Numărul de absolvenți în Regiunea Sud-Vest Oltenia în perioada 2015-2018<sup>144</sup>

Indicatori (nr.)	2015	2016	2017	2018
Absolvenți total (inclusiv învățământ special)	50.889	50.376	49.238	49.316
Absolvenți învățământ primar și gimnazial	18.255	17.043	17.096	17.106
Absolvenți învățământ liceal	17.859	17.862	16.788	16.814
Absolvenți învățământ profesional	793	1.960	2.159	2.007
Absolvenți învățământ postliceal și de maiștri	6.280	5.941	5.845	5.668
Absolvenți învățământ superior	7.702	7.570	7.350	7.721

La nivelul județului Mehedinți, cele mai semnificative scăderi ale numărului de absolvenți, în anul 2020 comparativ cu anul 2015, s-au înregistrat în: învățământul gimnazial (-19,93%), învățământul preșcolar (-15,40%), urmat de învățământul primar (-13,84%).

În schimb, a crescut considerabil numărul celor înregistrați în învățământul universitar (licență, master, cursuri postuniversitare, doctorat și programe postdoctorale de cercetare avansată) din județul Mehedinți, de la 1.680 persoane în 2015, la 1.901 persoane în 2020, cu un maxim de înscrieri al perioadei în anii 2019 și 2020.

În ceea ce privește **diagnoza sistemul educațional din municipiul Drobeta Turnu Severin**, prioritatea a fost concentrată pe îmbunătățirea actului educațional din fiecare unitate școlară, elevii fiind beneficiari direcți ai eforturilor umane și financiare realizate de instituțiile abilitate și responsabile în mod direct.

**Numărul de copii/elevi pe niveluri de învățământ din municipiul Drobeta Turnu Severin**, în anul școlar 2019-2020, a fost structurat astfel:<sup>145</sup>

<sup>144</sup> Sursa: INS - Baza de date locală, 2020

<sup>145</sup> Sursa: Prelucrare date Institutul Național de Statistică



**Strategia Integrată de Dezvoltare Urbană 2021-2027**  
**Municipiul DROBETA TURNU SEVERIN**

- + **antepreșcolar** (0 – 3 ani): 136 copii
- + **preșcolar** (4 – 6 ani): 5.460 preșcolari
- + **primar și gimnazial** (clasa pregătitoare și clasele I-VIII): 16.695 elevi
- + **primar și gimnazial (inclusiv învățământul special)**, (clasele I – VIII): 16.832 elevi
- + **liceal** (clasele IX – XII): 9.476 elevi
- + **profesional**: 934 elevi
- + **postliceal, inclusiv învățământul de maiștri**: 2.437 elevi.

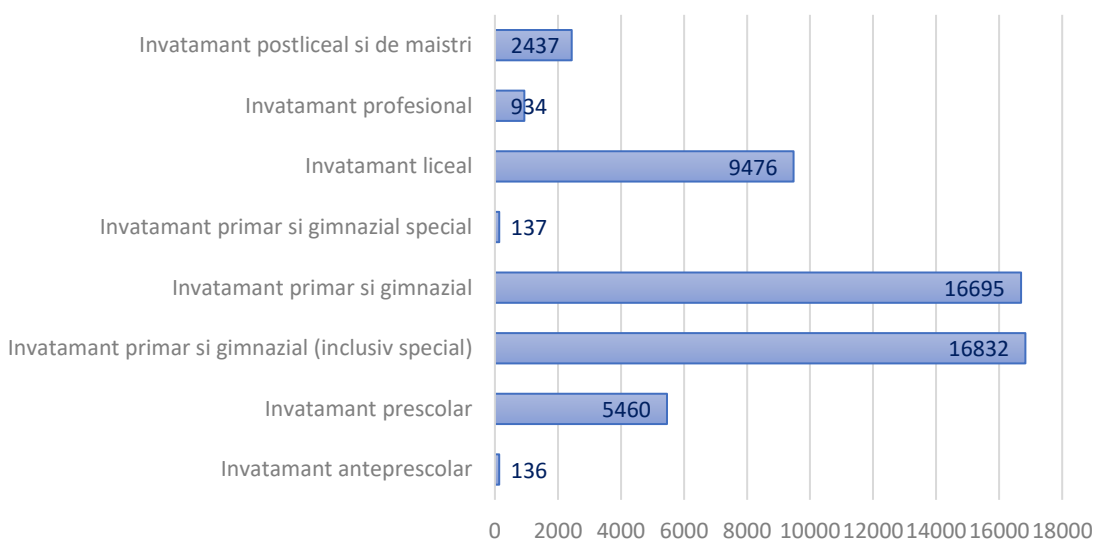


Fig. 5.3. Ponderea populației școlare pe niveluri de învățământ din Municipiul Drobeta Turnu Severin, în anul școlar 2019-2020<sup>146</sup>

Astfel, în sistemul de învățământ municipal **au fost înscriși în anul școlar 2019 - 2020 un număr de 52.107 elevi**, din care ponderea cea mai mare o au elevii înscriși în învățământul primar și gimnazial (16.695 elevi), urmat fiind de cei din învățământul primar și gimnazial special (16.832 elevi) și elevii din învățământul liceal (9.476 elevi).

La nivelul municipiului Drobeta Turnu Severin, declinul demografic general, accentuat pentru populația tânără, are efect și asupra populației de vârstă școlară, după cum se observă și din tabelul și graficul de mai jos:

Tab. 5.3. Populația școlară în Municipiul Drobeta Turnu Severin în perioada 2015-2020<sup>147</sup>

Indicatori (nr.)	2015	2016	2017	2018	2019	2020
Copii înscriși în creșe	194	197	213	235	250	115

<sup>146</sup> Sursa: Prelucrare date Institutul Național de Statistică

<sup>147</sup> Sursa: Prelucrare date Institutul Național de Statistică



**Strategia Integrată de Dezvoltare Urbană 2021-2027  
Municipiul DROBETA TURNU SEVERIN**

<b>Copii înscriși în grădinițe</b>	2.447	2.171	2.191	2.237	2.337	2.240
<b>Elevi înscriși în învățământul primar</b>	3.999	3.895	3.978	3.914	3.759	3.666
<b>Elevi înscriși în învățământul gimnazial</b>	3.105	3.513	3.382	3.305	3.299	3.144
<b>Elevi înscriși în învățământul liceal</b>	5.644	5.570	5.303	5.272	5.385	5.489
<b>Elevi înscriși în învățământul profesional</b>	202	336	432	445	483	484
<b>Elevi înscriși în învățământul postliceal</b>	1.911	1.844	1.733	1.752	1.831	1.847
<b>Elevi înscriși în învățământul de maiștri</b>	179	124	136	140	116	60
<b>Studenti si cursanti inscristi in invatamantul universitar</b>	1.680	1.710	1.769	1.769	1.867	1901
<b>Studenti inscristi in invatamantul universitar de licenta</b>	1.309	1.293	1.353	1.343	1.425	1.451

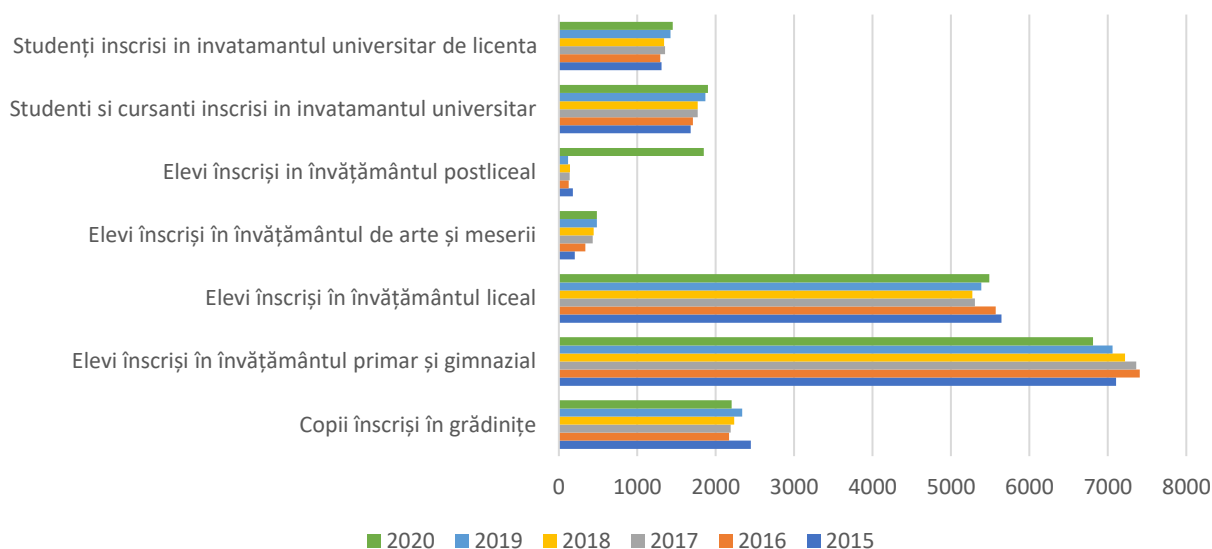


Fig. 5.4. Evoluția populației școlare la nivelul Municipiului Drobeta Turnu Severin (nr. Persoane) <sup>148</sup>

Se constată și la nivel municipal același trend descrescător al numărului elevilor cuprinși în diferite stadii de învățământ, similar regiunii și județului, cu o singură excepție, cea a persoanelor înscrise în învățământul profesional, care pe toată perioada analizată a înregistrat un trend continuu crescător. În ceea ce privește numărul de elevi din învățământul liceal, acesta a avut o tendință de scădere în perioada 2015-2018, urmând ca în 2019-2020 să înregistreze o tendință de creștere.

În ceea ce privește numărul de studenți, care studiază în cele 4 universități existente în municipiu - **Universitatea din Craiova Centrul Universitar Drobeta Turnu Severin, Facultatea de Economie și Administrarea Afacerilor, Facultatea de Educație Fizică și Sport și Centrul**

<sup>148</sup> Sursa: Prelucrare date Institutul Național de Statistică





**Strategia Integrată de Dezvoltare Urbană 2021-2027**  
**Municipiul DROBETA TURNU SEVERIN**

**Universitar „Drobeta-Turnu Severin”**– acesta s-a menținut într-un trend crescător, cu mici fluctuații pe perioada de referință.

**Numărul de copii/elevi pe niveluri de învățământ din localitățile Zonei Funcționale Urbane Drobeta**, în anul școlar 2019-2020, a fost structurat astfel:

Tab. 5.4. Populația școlară în localitățile din Zona Funcțională Urbană Drobeta, în anul 2020 <sup>149</sup>

Indicatori (nr.)	MUN. ORȘOVA	COM. BREZNIȚA- OCOL	COM. ILOVIȚA	COM. IZVORU BÂRZII	COM. MALOVĂȚ	COM. PRUNIȘOR	COM. ȘIMIAN
Copii înscriși în creșe	21	-	-	-	-	-	-
Copii înscriși în grădinițe	191	62	28	35	50	23	175
Elevi înscriși în învățământul primar	321	94	47	49	72	51	334
Elevi înscriși în învățământul gimnazial	287	50	42	54	56	39	256
Elevi înscriși în învățământul liceal	890	-	-	610	-	-	373
Elevi înscriși în învățământul profesional	82	-	-	40	-	-	122
Elevi înscriși în învățământul postliceal	179	-	-	-	-	-	120
Elevi înscriși în învățământul de maiștri	45	-	-	-	-	-	58

După cum se poate observa, municipiul Orșova este singura localitate din ZUF care are copiii/elevii înscriși în toate formele de învățământ menționate, urmat de comuna Șimian în care lipsește doar învățământul antepreșcolar și de comuna Izvoru Bârzii fără învățământ postliceal și de maiștri. În schimb, în comunele Breznița-Ocol, Ilovița, Malovăț și Prunișor există elevi înscriși doar în învățământul preșcolar, primar și gimnazial.

Un alt indicator al situației învățământului îl reprezintă **numărul de cadre didactice** care activează în unitățile din învățământ.

Personalul didactic implicat în diversele niveluri de educația s-a restrâns numeric pe anumite niveluri de educație, astfel că față de anul 2015, în 2020 erau cu 425 (aproximativ 10%)

<sup>149</sup> Sursa: Prelucrare date Institutul Național de Statistică



mai puține cadre didactice în județul Mehedinți, tendință manifestată, de altfel, atât la nivel regional (cu 10% mai puține cadre didactice în 2019 comparativ cu 2014) cât și la nivel național (scădere cu 4% în 2019 față de 2014). La nivelul județului Mehedinți, în 2020 personalul didactic era în majoritate format din femei (de 3,4 ori mai mult). În învățământul antepreșcolar, din cele 24 cadre didactice înregistrate în Mehedinți în anul 2020 toate erau femei. În învățământul preșcolar, unde erau înregistrate 392 cadre didactice în total, 389 dintre acestea erau de gen feminin. Numeric, personalul didactic preșcolar a crescut în 2020, comparativ cu anul 2015 cu 6 cadre didactice, ajungând la un număr total de 24. Pe niveluri de instruire, cele mai mari scăderi ale numărului cadrelor didactice, în anul 2020 comparativ cu anul 2015, au fost în:

- ◆ învățământul preuniversitar cu 78 cadre didactice mai puține,
- ◆ învățământul primar și gimnazial (inclusiv învățământul special) cu 93 cadre didactice mai puține,
- ◆ învățământul primar și gimnazial 118 cadre didactice mai puține,
- ◆ învățământul liceal cu profil tehnic cu 100 cadre didactice mai puține.

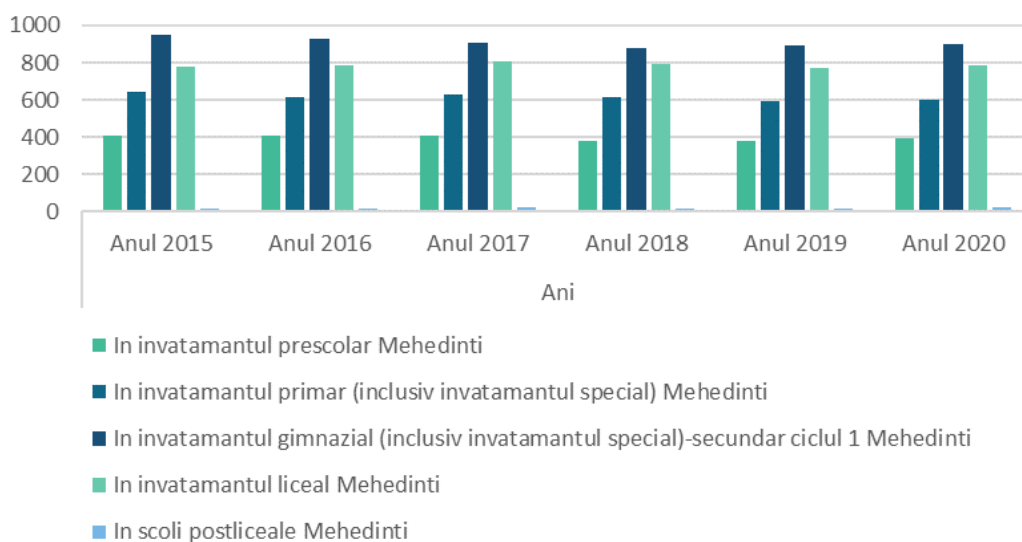


Fig. 5.5. Evoluția personalului didactic la nivelul Județului Mehedinți (nr. persoane) <sup>150</sup>

În ceea ce privește **numărul de cadre didactice din municipiul Drobeta Turnu Severin, în anul școlar 2019–2020**, situația se prezintă astfel: <sup>151</sup>

**Total personal didactic:** 2.701 persoane

✍ Personal didactic în învățământ preșcolar – 392 persoane;

✍ Personal didactic în învățământ primar (inclusiv învățământ special) – 599 persoane;

<sup>150</sup> Sursa: Prelucrare date Institutul Național de Statistică

<sup>151</sup> Sursa: Prelucrare date Institutul Național de Statistică



## Strategia Integrată de Dezvoltare Urbană 2021-2027 Municipiul DROBETA TURNU SEVERIN

- Personal didactic în învățământ gimnazial (inclusiv învățământ special) – 902 persoane;
- Personal didactic în învățământ liceal – 788 persoane;
- Personal didactic în învățământ postliceal – 27 persoane.

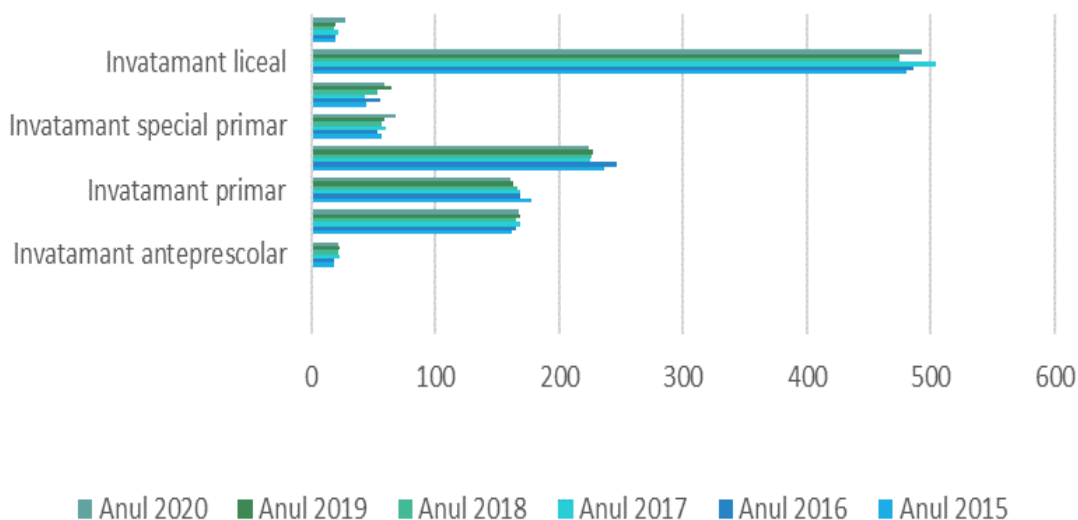


Fig. 5.6. Evoluția personalului didactic la nivelul Municipiului Drobeta Turnu Severin (nr. persoane) <sup>152</sup>

Ca urmare a analizei efectuate, se constată faptul că în ansamblu numărul cadrelor didactice din școlile din Drobeta Turnu Severin a cunoscut, în perioada de timp analizată (2015-2020), un trend ascendent, comparativ cu numărul înregistrat la nivelul județului Mehedinți.

### 5.1.2. STRUCTURA ȘI EVOLUȚIA UNITĂȚILOR DE ÎNVĂȚĂMÂNT. DOTĂRI

Extinderea învățământului obligatoriu de la 8 la 10 ani în România a fost însoțită de o scădere a ratei de participare și o creștere a abandonului școlar în învățământul primar și gimnazial, în special în zonele rurale. Rata de tranziție de la nivelul gimnazial la nivelul liceului s-a stabilizat la 55%, dar în cazul învățământului tehnic și vocațional ea fluctuează în jurul a 35-39%. Ratele cele mai mici se înregistrează în mediul rural și în comunitățile sărace. Oferta de formare nu este încă adecvată cerințelor pieței muncii, iar sistemul de formare profesională a adulților nu are suficientă acoperire față de nevoile care se manifestă în piață.

**La nivelul Regiunii Sud-Vest Oltenia**, situația actuală se caracterizează prin existența instituțiilor de învățământ de toate gradele (preșcolar, primar și gimnazial, liceal, profesional, postliceal, superior) aflate atât în sector public, cât și privat, a centrelor de reeducare și

<sup>152</sup> Sursa: Prelucrare date Institutul Național de Statistică



**Strategia Integrată de Dezvoltare Urbană 2021-2027**  
**Municipiul DROBETA TURNU SEVERIN**

reorientare profesională, inclusiv a instituțiilor de învățământ special pentru copiii cu deficiențe. De asemenea, există diferențe foarte mari între gradele de cuprindere în diferite forme de învățământ. Ceea ce este important și trebuie să se sublinieze, este lipsa infrastructurii de învățământ în unele zone rurale izolate. Prin urmare, în aceste zone, copiii familiilor sărace au acces limitat, sau deloc în instituțiile de învățământ.

Potrivit *Planului de Dezvoltare al Regiunii Sud-Vest Oltenia 2021-2027*, la nivelul regiunii Sud-Vest Oltenia, în anul 2018, erau **730 unități de învățământ**, cu 14 mai puține decât în anul școlar 2011/2012 când, în regiune, funcționau 744 unități. Fluctuația numărului de unități școlare în perioada 2011-2018 în regiune, s-a manifestat diferit la nivelul județelor componente ale regiunii.

Tab. 5.5. Unitati de învățământ în regiunea SV Oltenia, pe județe, 2011-2018 <sup>153</sup>

	Ani								Rata variație	
	2011	2012	2013	2014	2015	2016	2017	2018	2018/2011	2018/2017
	UM: Numar								%	%
<b>TOTAL</b>	<b>7.204</b>	<b>7.069</b>	<b>7.074</b>	<b>7.127</b>	<b>7.108</b>	<b>7.010</b>	<b>7.047</b>	<b>7.020</b>	<b>-2,55</b>	<b>-0,38</b>
<b>% pondere Sud-Vest în total național</b>	<b>10,33</b>	<b>10,62</b>	<b>10,76</b>	<b>10,47</b>	<b>10,37</b>	<b>10,41</b>	<b>10,37</b>	<b>10,40</b>		
<b>SUD-VEST OLTENIA</b>	<b>744</b>	<b>751</b>	<b>761</b>	<b>746</b>	<b>737</b>	<b>730</b>	<b>731</b>	<b>730</b>	<b>-1,88</b>	<b>-0,14</b>
<b>Dolj</b>	<b>199</b>	<b>203</b>	<b>208</b>	<b>211</b>	<b>209</b>	<b>210</b>	<b>211</b>	<b>214</b>	<b>7,54</b>	<b>1,42</b>
<b>% din total regional</b>	<b>26,75</b>	<b>27,03</b>	<b>27,33</b>	<b>28,28</b>	<b>28,36</b>	<b>28,77</b>	<b>28,86</b>	<b>29,32</b>		
<b>Gorj</b>	<b>110</b>	<b>116</b>	<b>116</b>	<b>120</b>	<b>120</b>	<b>117</b>	<b>117</b>	<b>117</b>	<b>6,36</b>	<b>0,00</b>
<b>% din total regional</b>	<b>14,78</b>	<b>15,45</b>	<b>15,24</b>	<b>16,09</b>	<b>16,28</b>	<b>16,03</b>	<b>16,01</b>	<b>16,03</b>		
<b>Mehedinti</b>	<b>110</b>	<b>108</b>	<b>109</b>	<b>110</b>	<b>109</b>	<b>107</b>	<b>107</b>	<b>107</b>	<b>-2,73</b>	<b>0,00</b>
<b>% din total regional</b>	<b>14,78</b>	<b>14,38</b>	<b>14,32</b>	<b>14,75</b>	<b>14,79</b>	<b>14,66</b>	<b>14,64</b>	<b>14,66</b>		
<b>Olt</b>	<b>176</b>	<b>176</b>	<b>175</b>	<b>167</b>	<b>165</b>	<b>165</b>	<b>163</b>	<b>162</b>	<b>-7,95</b>	<b>-0,61</b>
<b>% din total regional</b>	<b>23,66</b>	<b>23,44</b>	<b>23,00</b>	<b>22,39</b>	<b>22,39</b>	<b>22,60</b>	<b>22,30</b>	<b>22,19</b>		
<b>Valcea</b>	<b>149</b>	<b>148</b>	<b>153</b>	<b>138</b>	<b>134</b>	<b>131</b>	<b>133</b>	<b>130</b>	<b>-12,75</b>	<b>-2,26</b>
<b>% din total regional</b>	<b>20,03</b>	<b>19,71</b>	<b>20,11</b>	<b>18,50</b>	<b>18,18</b>	<b>17,95</b>	<b>18,19</b>	<b>17,81</b>		

Scăderea numărului total de unități de învățământ în regiune a fost dată în principal, de **scăderea numărului de unități în județele Vâlcea, Olt și Mehedinți**, care au înregistrat ponderi de -12,75%, -7,95% respectiv -2,73% față de anul 2011. În anul școlar 2018/2019 au funcționat cu 19 unități învățământ mai puțin decât în anul 2011 în Vâlcea, cu 14 mai puțin în Olt și cu 3 mai puțin în Mehedinți. Raportat la anul 2011, în anul școlar 2018/2019, numărul unităților de învățământ a crescut doar în județele Dolj (+7,54%) și Gorj (+6,36%).

<sup>153</sup> Sursa: Planul de Dezvoltare Regională al Regiunii Sud-Vest Oltenia 2021-2027



În perioada 2011-2018, județele și-au modificat ponderea în totalul unităților de învățământ din regiune. Astfel, în anul 2018, 29,32% din unitățile de învățământ erau în Dolj, 22,19% în Olt, 17,81% în Vâlcea, 16,03% în Gorj și **14,66% în Mehedinți**.

Din totalul (730) unităților de învățământ existente în regiune în anul școlar 2018/2019, **94,25%** (688) erau în proprietate publică și **5,75%** (42) în proprietate privată. La nivelul județelor din regiune rata de scădere față de anul 2011 a numărului unităților de învățământ în proprietate publică a fost de **-4,63% în județul Mehedinți**, -8,05% în județul Olt, și -14,79% în județul Vâlcea. Singurele județe din regiune în care numărul unităților publice de învățământ a crescut față de 2011, sunt Dolj și Gorj, cu rate de creștere de 3,19% respectiv 4,76%. Față de 2011, numărul unităților de învățământ în proprietate privată a crescut cu 10 în Dolj, cu câte 2 în Gorj, Mehedinți și Vâlcea și a rămas același în județul Olt ( 2 unități private).

În anul școlar 2018/2019 **89,45% din unitățile de învățământ** în regiune erau în învățământul preuniversitar, **10,14% în învățământul preșcolar și 0,41% în învățământul superior**. Față de anul 2011 ponderea unităților din învățământul preuniversitar a crescut (86,56% în 2011) iar a celor din învățământul preșcolar (12,90% în 2011) și superior (0,51% în 2011) a scăzut.

În vreme ce în mediul urban, ponderea unităților de învățământ pe niveluri de educație urmează oarecum structura de la nivel regional, în mediul rural infrastructura de învățământ este constituită într-o proporție covârșitoare din unități în învățământul preuniversitar (99,52%) din care primar și gimnazial (91,04%) și doar în mică măsură din unități de învățământ preșcolar (0,48%). În mediul rural nu există în regiune, unități de învățământ superior.

În anul școlar 2018/2019 învățământul preșcolar în Sud-Vest Oltenia se desfășura în: <sup>154</sup>

- **74 unități de învățământ (grădinițe)** din care 97,29% (72) în mediul urban și 2,13% (2) în mediul rural;
- **653 unități de învățământ** funcționau în învățământul preuniversitar din Sud-Vest Oltenia (89,45% din totalul regiunii), dintre care 36,75% (240) în mediul urban și 415 (63,24%) în mediul rural;
- **157 unități de învățământ liceal și profesional**, din care 154 licee și 3 (1 în mediul urban și 2 în mediul rural) unități în învățământul profesional;
- **20 unități de învățământ** (19 în mediul urban și 1 în mediul rural) în învățământul postliceal;
- **3 unități** la nivel regional în învățământul superior.

<sup>154</sup> Sursa: Planul de Dezvoltare Regională al Regiunii Sud-Vest Oltenia 2021-2027



Din punct de vedere statistic, în anul școlar 2019-2020 **structura unităților de învățământ din municipiul Drobeta Turnu Severin** este următoarea:<sup>155</sup>

**UNITĂȚI DE ÎNVĂȚĂMÂNT - TOTAL – 37**

**Grădinițe de copii – 6 publice și 4 private:**

- ✍ Grădinița cu Program Prelungit nr. 3*
- ✍ Grădinița cu Program Prelungit nr. 7*
- ✍ Grădinița cu Program Prelungit Nr.19*
- ✍ Grădinița cu Program Prelungit Nr. 20*
- ✍ Grădinița cu Program Prelungit Nr. 21*
- ✍ Grădinița cu Program Prelungit Nr. 22*
- ✍ Grădinița Privată cu Program Normal Nr. 23*
- ✍ Grădinița Privată cu Program Normal Nr. 24*
- ✍ Grădinița Privată Prelungit Nr. 26*
- ✍ Grădinița Privată Prelungit Nr. 29.*

**Școli din învățământul primar și gimnazial – 12 publice și 1 privată:**

- ✍ Școala Primară Nr. 13*
- ✍ Școala Gimnazială "Dimitrie Grecescu"*
- ✍ Școala Gimnazială "Alice Voinescu"*
- ✍ Școala Gimnazială Nr. 3*
- ✍ Școala Gimnazială "Petre Sergescu"*
- ✍ Școala Gimnazială Nr. 5*
- ✍ Școala Gimnazială Nr. 6*
- ✍ Școala Gimnazială "Theodor Costescu"*
- ✍ Școala Gimnazială "C-tin Negreanu"*
- ✍ Școala Gimnazială Nr. 11*
- ✍ Școala Gimnazială Nr. 14*
- ✍ Școala Gimnazială Nr. 15*
- ✍ Școala Gimnazială "D.I. Totir".*

**Licee – 9:**

- ✍ Liceul Tehnologic "Domnul Tudor"*
- ✍ Liceul de Transporturi Auto*
- ✍ Liceul Teologic "Decebal"*
- ✍ Liceul Tehnologic "Lorin Sălăgean"*
- ✍ Liceul de Artă "I. Șt. Paulian"*

<sup>155</sup> Sursa: Date furnizate de Inspectoratul Școlar Județean Mehedinți



**Strategia Integrată de Dezvoltare Urbană 2021-2027**  
**Municipiul DROBETA TURNU SEVERIN**

- ✍* **Colegiul Național "Gh. Țițeica"**
- ✍* **Colegiul Național "Traian"**
- ✍* **Colegiul Național Economic "Th. Costescu"**
- ✍* **Colegiul Național Pedagogic "Șt. Odobleja".**

**Școli din învățământul postliceal - 1:**

- ✍* **Școala Postliceală Sanitară.**

**Universități – 4:**

- ✍* **Universitatea din Craiova Centrul Universitar Drobeta Turnu Severin**
- ✍* **Facultatea de Economie și Administrarea Afacerilor,**
- ✍* **Facultatea de Educație Fizică și Sport și**
- ✍* **Centrul Universitar „Drobeta-Turnu Severin”.**

Municipiul Drobeta Turnu Severin deținea, în anul 2020, aproximativ 35% din numărul total de unități de învățământ din județul Mehedinți (106 unități cu personalitate juridică).

Analizând numărul de unități școlare la 100.000 de locuitori, se constată faptul că municipiul înregistra un număr de aproximativ 39 de unități școlare la 100.000 de locuitori în anul 2020 (ținând cont de datele furnizate de INS, conform cărora populația municipiului era de 105.117 locuitori la nivelul anului 2020).

În ceea ce privește situația unităților școlare din **Zona Urbană Funcțională Drobeta**, aceasta este prezentată în tabelul de mai jos:

Tab. 5.6. Evoluția unităților școlare din Zona Urbană Funcțională Drobeta, în perioada 2015-2020<sup>156</sup>

<b>Niveluri de educatie</b>	<b>Localitati</b>	<b>Anul 2015</b>	<b>Anul 2016</b>	<b>Anul 2017</b>	<b>Anul 2018</b>	<b>Anul 2019</b>	<b>Anul 2020</b>
<b>Prescolar</b>	<b>MUNICIPIUL DROBETA TURNU SEVERIN</b>	9	7	7	7	7	6
-	<b>MUNICIPIUL ORȘOVA</b>	1	1	1	1	1	1
<b>Primar și gimnazial (inclusiv învățământul special)</b>	<b>MUNICIPIUL DROBETA TURNU SEVERIN</b>	12	12	12	12	12	12
-	<b>MUNICIPIUL ORȘOVA</b>	2	2	2	2	2	2
-	<b>BREZNITA-OCOL</b>	1	1	1	1	1	1
-	<b>ILOVIȚA</b>	1	1	1	1	1	1
-	<b>IZVORU BÂRZII</b>	1	1	1	1	1	1
-	<b>MALOVĂȚ</b>	1	1	1	1	1	1
-	<b>PRUNIȘOR</b>	1	1	1	1	1	1
-	<b>ȘIMIAN</b>	2	2	2	2	2	2

<sup>156</sup> Sursa: Prelucrare date INS Tempo Online



**Strategia Integrată de Dezvoltare Urbană 2021-2027**  
**Municipiul DROBETA TURNU SEVERIN**

<b>Primar si gimnazial</b>	<b>MUNICIPIUL DROBETA TURNU SEVERIN</b>	11	11	11	11	11	11
-	<b>MUNICIPIUL ORȘOVA</b>	2	2	2	2	2	2
-	<b>BREZNIȚA-OCOL</b>	1	1	1	1	1	1
-	<b>ILOVIȚA</b>	1	1	1	1	1	1
-	<b>IZVORU BÂRZII</b>	1	1	1	1	1	1
-	<b>MALOVĂȚ</b>	1	1	1	1	1	1
-	<b>PRUNIȘOR</b>	1	1	1	1	1	1
-	<b>ȘIMIAN</b>	2	2	2	2	2	2
<b>Primar si gimnazial special</b>	<b>MUNICIPIUL DROBETA TURNU SEVERIN</b>	1	1	1	1	1	1
<b>Liceal</b>	<b>MUNICIPIUL DROBETA TURNU SEVERIN</b>	11	11	11	11	11	11
-	<b>MUNICIPIUL ORȘOVA</b>	2	2	2	2	2	2
-	<b>IZVORU BÂRZII</b>	1	1	1	1	1	1
-	<b>ȘIMIAN</b>	1	1	1	1	1	1
-	<b>ȘIȘEȘTI</b>	1	1	1	1	1	1
<b>Postliceal (inclusiv invatamantul special)</b>	<b>MUNICIPIUL DROBETA TURNU SEVERIN</b>	2	2	2	2	2	2

Deși în ultimii ani au fost alocate sume importante pentru reabilitarea unităților de învățământ, fie prin intermediul unor programe guvernamentale, fie cu sprijin financiar european sau al Băncii Mondiale, infrastructura continuă să nu corespundă exigențelor unui învățământ performant. Mai există clădiri vechi și în stare proastă de funcționare, cu precădere în mediul rural. Prin implementarea unor programe guvernamentale se execută permanent lucrări de reabilitare a unităților de învățământ, construirea unor săli de sport la standarde europene, precum și utilizarea cu mobilier a multor unități școlare.

Astfel, potrivit informațiilor furnizate de *Ministerul Investițiilor și Proiectelor Europene*, în perioada 2017-2020, un număr de **6 unități de învățământ din municipiul Drobeta Turnu Severin au fost supuse unor lucrări de reabilitare.**

De asemenea, ca și factori de sprijin și intervenție asupra procesului educațional menționăm și instituțiile de învățământ specializate în oferirea, coordonarea și monitorizarea de servicii educaționale specifice (servicii de informare, consiliere, formare, expertizare și diagnosticare, terapii specifice de recuperare, reabilitare, asistență educațională și integrare), acordate copiilor, cadrelor didactice, părinților pentru a asigura tuturor accesul la o educație de calitate, precum și asistența necesară în acest sens:<sup>157</sup>

► **Casa Corpului Didactic Drobeta Turnu Severin;**

<sup>157</sup> Sursa: Date furnizate de Inspectoratul Școlar Județean Mehedinți





- ▶ **Clubul Sportiv al Școlii Gimnaziale Nr. 11;**
- ▶ **Sală de sport a Clubului Sportiv Școlar Drobeta;**
- ▶ **Sala Polivalentă Drobeta Turnu Severin;**
- ▶ **Clubul Sportiv Municipal;**
- ▶ **Bazinul Olimpic;**
- ▶ **Palatul Copiilor Drobeta Turnu Severin.**

### **5.1.3. CALITATEA PROCESULUI EDUCAȚIONAL**

Potrivit statisticilor puse la dispoziție de *Inspectoratul Școlar Județean Mehedinți*, în anul școlar 2018–2019 elevii din Municipiul Drobeta Turnu Severin au obținut nenumărate premii și mențiuni la olimpiade și concursuri internaționale, naționale, județene și locale.

Și în anul școlar 2019–2020 învățământul de performanță a reprezentat o constantă a interesului manifestat de elevi, profesori, părinți, conducerea unităților de învățământ, comunitate locală, în sensul concentrării atenției asupra potențialului individului, al creării unui climat optim pentru copiii și tinerii interesați de studiul aprofundat, tinerii înalt abilitați, cu nevoi distincte de dezvoltare.

Deși a fost un an atipic pentru toți, până la data de 11 martie 2020, când a izbucnit **Pandemia de COVID-19**, elevii severineni au participat la competițiile școlare (olimpiade și concursuri) înscrise în calendarul MEC, fazele județene dar și la naționale.

Calendarul de desfășurare a Olimpiadelor și Concursurilor Școlare, la nivel local, județean și național, au determinat o consistență a activităților specifice organizate, activități ce au vizat:

- 📖 *identificarea – cultivarea – consacrarea talentelor;*
- 📖 *responsabilizarea societății față de capitalul de talent;*
- 📖 *sprijinirea formării continue a profesorilor mehedințeni în psihopedagogia excelenței.*

Ca un argument al eforturilor susținute în domeniul educației se pot menționa rezultatele bune și foarte bune obținute de elevii din Drobeta Turnu Severin la olimpiade și concursuri naționale (peste 90% din totalul premiilor obținute în județ).

**Rezultatele competițiilor internaționale/naționale/județene la care au participat elevi se prezintă astfel:** <sup>158</sup>

---

<sup>158</sup> Sursa: Date furnizate de Inspectoratul Școlar Județean Mehedinți



**Strategia Integrată de Dezvoltare Urbană 2021-2027**  
**Municipiul DROBETA TURNU SEVERIN**

<b>Etapa</b>	<b>Premiul I</b>	<b>Premiul II</b>	<b>Premiul III</b>	<b>Mențiuni</b>	<b>Medalii</b>	<b>Premiu special</b>
<b>Etapa județeană</b>	0	1	0	389		
<b>Etapa națională</b>	8	8	2	11		7
<b>Concursuri internaționale</b>	2	2	0	0		
<b>Bronz</b>					5	
<b>Argint</b>					1	

De asemenea, cele mai multe bune rezultate la **examenul de evaluare națională** au fost obținute de elevii din următoarele unități școlare ale municipiului Drobeta Turnu Severin:

<b>AN ȘCOLAR 2018-2019</b>		<b>AN ȘCOLAR 2019-2020</b>	
<b>UNITATEA DE PROVENIENTA</b>	<b>Procent promovabilitate</b>	<b>UNITATEA DE PROVENIENTA</b>	<b>Procent promovabilitate</b>
<b>COLEGIUL NAȚIONAL "GHEORGHE ȚIȚEICA"</b>	100.00%	<b>COLEGIUL NAȚIONAL "GHEORGHE ȚIȚEICA"</b>	100.00%
<b>COLEGIUL NAȚIONAL "TRAIAN"</b>	100.00%	<b>COLEGIUL NAȚIONAL PEDAGOGIC "ȘTEFAN ODOBLEJA"</b>	98.41%
<b>ȘCOALA GIMNAZIALĂ NR.14 DROBETA TURNU SEVERIN</b>	93.44%	<b>COLEGIUL NAȚIONAL "TRAIAN"</b>	98.06%
<b>COLEGIUL NAȚIONAL PEDAGOGIC "ȘTEFAN ODOBLEJA"</b>	91.23%	<b>ȘCOALA GIMNAZIALĂ "ALICE VOINESCU" DROBETA TURNU SEVERIN</b>	96.36%
<b>ȘCOALA GIMNAZIALĂ "PETRE SERGESCU" DROBETA TURNU SEVERIN</b>	86.11%	<b>ȘCOALA GIMNAZIALĂ NR.14 DROBETA TURNU SEVERIN</b>	94.74%
<b>ȘCOALA GIMNAZIALĂ "ALICE VOINESCU" DROBETA TURNU SEVERIN</b>	85.14%	<b>ȘCOALA GIMNAZIALĂ "THEODOR COSTESCU" DROBETA TURNU SEVERIN</b>	87.50%
<b>ȘCOALA GIMNAZIALĂ NR.6 DROBETA TURNU SEVERIN</b>	84.88%	<b>ȘCOALA GIMNAZIALĂ NR.6 DROBETA TURNU SEVERIN</b>	80.00%
<b>ȘCOALA GIMNAZIALĂ "REGELE MIHAI I" DROBETA TURNU SEVERIN</b>	81.58%		



**Strategia Integrată de Dezvoltare Urbană 2021-2027**  
**Municipiul DROBETA TURNU SEVERIN**

În ceea ce privește promovabilitatea la **examenul național de bacalaureat** a elevilor din mun. Drobeta Turnu Severin în anul școlar 2018-2019 și 2019-2020, situația se prezintă astfel:

<b>AN ȘCOLAR 2018-2019</b>	
<b>UNITATEA DE PROVENIENTA</b>	<b>Procent promovabilitate</b>
<b>COLEGIUL NAȚIONAL "GHEORGHE ȚIȚEICA"</b>	97.18
<b>COLEGIUL NAȚIONAL "TRAIAN"</b>	87.7
<b>COLEGIUL NAȚIONAL PEDAGOGIC "ȘTEFAN ODOBLEJA"</b>	79.26
<b>LICEUL DE ARTE "I.ȘT.PAULIAN"</b>	70
<b>LICEUL TEORETIC "TRAIAN LALESCU"</b>	61.05
<b>LICEUL TEORETIC "GHEORGHE IONESCU ȘIȘEȘTI"</b>	57.14

<b>AN ȘCOLAR 2019-2020</b>	
<b>UNITATEA DE PROVENIENTA</b>	<b>Procent promovabilitate</b>
<b>COLEGIUL NAȚIONAL "GHEORGHE ȚIȚEICA"</b>	94.76 %
<b>COLEGIUL NAȚIONAL "TRAIAN"</b>	88.04 %
<b>COLEGIUL NAȚIONAL PEDAGOGIC "ȘTEFAN ODOBLEJA"</b>	85.96 %
<b>LICEUL DE ARTE "I.ȘT.PAULIAN"</b>	80.00 %
<b>LICEUL TEORETIC "TRAIAN LALESCU"</b>	64.29 %

Aceste performanțe determină concluzia că școala din municipiul Drobeta Turnul Severin funcționează la standarde medii spre slabe, luând în considerare faptul că în perioada 2018-2019 șase licee din douăzeci au avut promovabilitate la examenele de bacalaureat, iar în perioada 2019-2020 doar cinci licee din douăzeci au avut promovabilitate.

Cu toate acestea se remarcă faptul că mediul în care funcționează unitățile de învățământ din municipiu este relativ eterogen, ceea ce înseamnă că și resursele disponibile sunt eterogene. Unele școli funcționează în comunități în care acționează factori de risc precum sărăcia, șomajul, nivelul scăzut de educație, lipsa resurselor materiale, iar eforturile pe care acestea trebuie să le



depună în vederea obținerii de performanțe sunt mult mai mari decât în cazul școlilor care funcționează în comunități cu nivel economic, cultural și educațional ridicat.

Pentru promovarea învățământului de performanță în municipiul Drobeta Turnu Severin se va urmări în continuare:

- ✓ *Derularea activităților complexe desfășurate cu elevii performeri prin participarea la pregătirea în unitățile școlare din care provin și în centrele de excelență în scopul participării la olimpiadele și concursurile școlare viitoare;*
- ✓ *Intensificarea parteneriatelor cu edituri, instituții de artă și cultură cu scopul de a asigura o bază materială solidă de pregătire a tinerilor înalt abilitați și cu interes sporit pentru studiul aprofundat;*
- ✓ *Organizarea unor cursuri de formare continuă pentru profesorii cooptați în activitățile specifice în colaborare cu instituțiile abilitate: Casa Corpului Didactic Mehedinți, instituții de învățământ superior, organizații non-gurvernamentale etc.;*
- ✓ *Popularizarea rezultatelor obținute de elevii mehedințeni, cât și a creațiilor științifico-artistice ale acestora, realizate cu prilejul manifestărilor locale prin: reviste, expoziții, colocvii, manifestări omagiale, acordare de distincții.*

**Unul dintre cei mai importanți indicatori ai eficienței unui sistem de învățământ este rata abandonului școlar.**

Aceasta relevă puterea sistemului școlar de a cuprinde și menține elevii în interiorul său, de a le asigura accesul și suportul pentru finalizarea cel puțin a nivelului școlar obligatoriu.

**Abandonul școlar** reprezintă conduita de evaziune definitivă ce constă în încetarea frecventării școlii, părăsirea sistemului educativ indiferent de nivelul la care s-a ajuns, înaintea obținerii unei calificări sau pregătiri profesionale complete sau înaintea încheierii actului de studii început.

Părăsirea sistemului educativ înaintea obținerii unui certificat de studii este un fenomen cu implicații grave asupra dezvoltării personale a elevilor și a șanselor lor de integrare socială și profesională, care duce la reducerea oportunităților de angajare și la creșterea probabilității șomajului, a sărăciei și a excluziunii sociale.

Efectele negative ale abandonului școlar se reflecta atât în plan psihologic individual conducând la o alterare a imaginii de sine a elevului în cauză, care-și va pierde tot mai mult încrederea în propriile posibilități, cât și în plan social inducând marginalizarea socială a acestuia prin limitarea dreptului sau la o calificare profesională autentică și la exercitarea unor roluri sociale valorizante pentru personalitatea sa.

Pentru a identifica amploarea și profunzimea abandonului școlar **Centrul Județean de Resurse și Asistență Educațională Mehedinți a realizat un studiu al cazurilor de abandon școlar**



înregistrate în anul școlar 2018–2019 la nivelul județului Mehedinți, precum și a cauzelor care au determinat pentru fiecare caz în parte fenomenul.

**Scopul studiului** întreprins a fost acela de a identifica și operaționaliza un sistem de măsuri instituționale focalizate pe diminuarea riscului de abandon la nivelul unităților școlare și crearea unui mediu școlar suportiv, în condițiile promovării competitivității.

Studiul a fost realizat în 30 unități de învățământ cu personalitate juridică din mediul urban și 59 unități de învățământ cu personalitate juridică din mediul rural din județul Mehedinți.

Analizând datele cu privire la școlarizare pe ani de studii se poate observa o pondere crescută a elevilor înscriși în clasele I și clasele pregătitoare comparativ cu populația școlară totală. Acest aspect se datorează faptului că se înregistrează o populație școlară în stabilizare și în ușoară creștere, combinată cu o tendință mare de transfer la școli din străinătate a elevilor la finalul clasei pregătitoare și a clasei I.

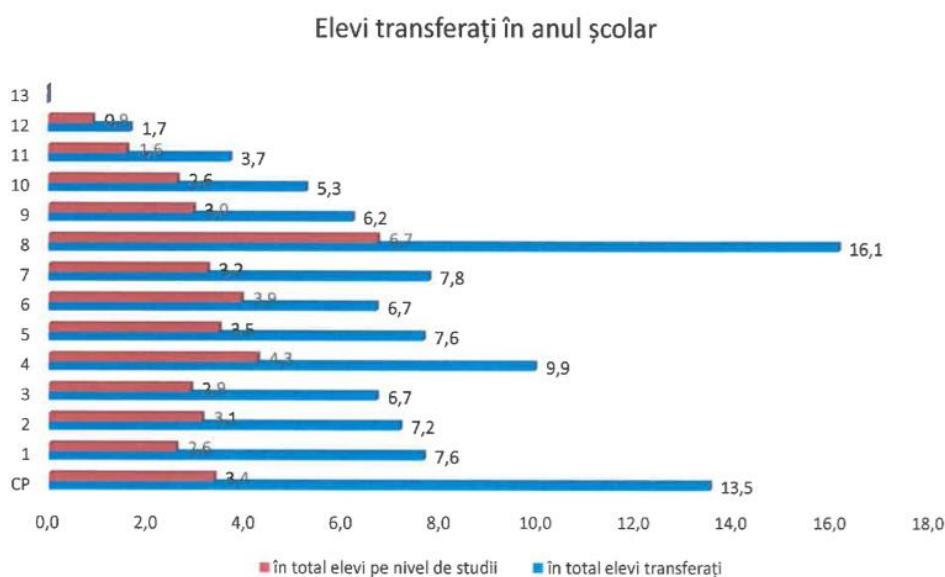


Fig. 5.7. Elevi transferați în anul școlar 2018-2019 <sup>159</sup>

Conform studiului județean pentru prevenirea și reducerea abandonului școlar realizat de *Centrul Județean de Resurse și Asistență Educațională Mehedinți* numărul elevilor cu situația neîncheiată la sfârșitul anului școlar 2018-2019 scade pe măsura înaintării în fiecare ciclu școlar. Ponderea cea mai ridicată a elevilor care rămân cu situația neîncheiată la finalul anului școlar o

<sup>159</sup> Sursa: Studiul județean pentru prevenirea și reducerea abandonului școlar realizat de Centrul județean de resurse și asistență educațională Mehedinți



au elevii de clasa a X-a (4% dintre aceștia), urmași de elevii din clasa a IX-a (3,2%) și cei de clasa a V-a (2,7%).

### Situația neîncheiată la sfârșitul anului școlar

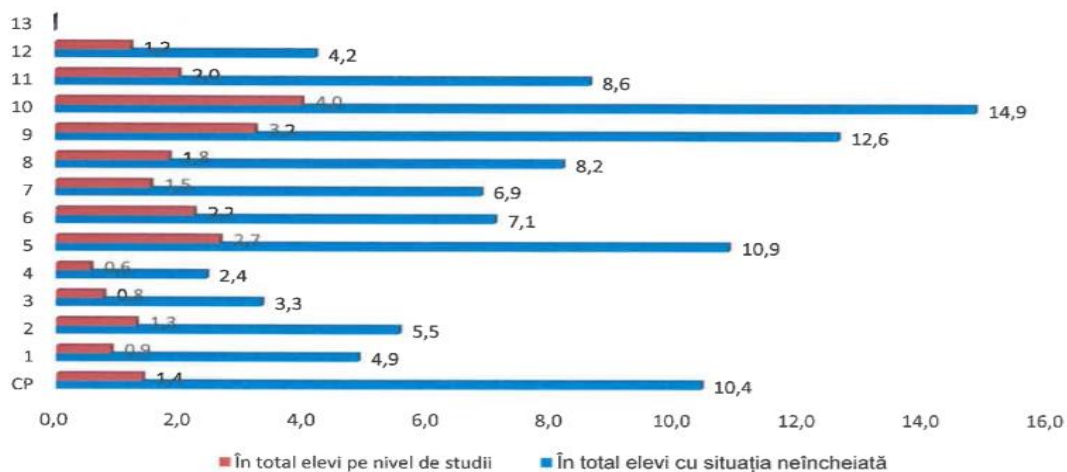


Fig. 5.8. Situația neîncheiată la sfârșitul anului școlar 2018-2019<sup>160</sup>

Potrivit datelor oferite de **Direcția Județeană de Statistică Mehedinți**, în anul școlar 2019, se înregistrează următoarele valori cu privire la rata abandonului școlar comparativ cu anul școlar 2015:

- **rata abandonului de 1,7% al învățământului primar și gimnazial** (crește comparativ cu 0,4% în anul 2015)
- **rata abandonului de 1,9% al învățământului primar** (se menține comparativ cu 1,9% în anul 2015)
- **rata abandonului de 1,5% al învățământului gimnazial** (scade comparativ cu 1,9% în anul 2016)
- **rata abandonului de 3% al învățământului secundar ciclul 2 (liceal și profesional)** (scade comparativ cu 4,1% în anul 2015)
- **rata abandonului 4,1% al învățământului postliceal și de maiștri** (scade comparativ cu 7,3% în anul 2015).

<sup>160</sup> Sursa: Studiul județean pentru prevenirea și reducerea abandonului școlar realizat de Centrul județean de resurse și asistență educațională Mehedinți



La originea abandonului școlar se asociază de cele mai multe ori două sau mai multe **cauze**, care reprezintă factori perturbatori cu impact important asupra activității didactice a elevilor. Corelația acestor factori constituie mediu favorizant pentru abandonul școlar.

La nivelul factorilor școlari, datele anchetei au demonstrat că **rezultatele școlare slabe reprezintă o premisă importantă a riscului de abandon școlar**. Eșecurile repetate, incapacitatea elevilor de a atinge standarde minimale de performanță devin o sursă a atitudinilor de respingere a școlii care conduc la scăderea interesului elevului față de activitatea școlară, repetenția fiind o cauză a abandonului școlar.

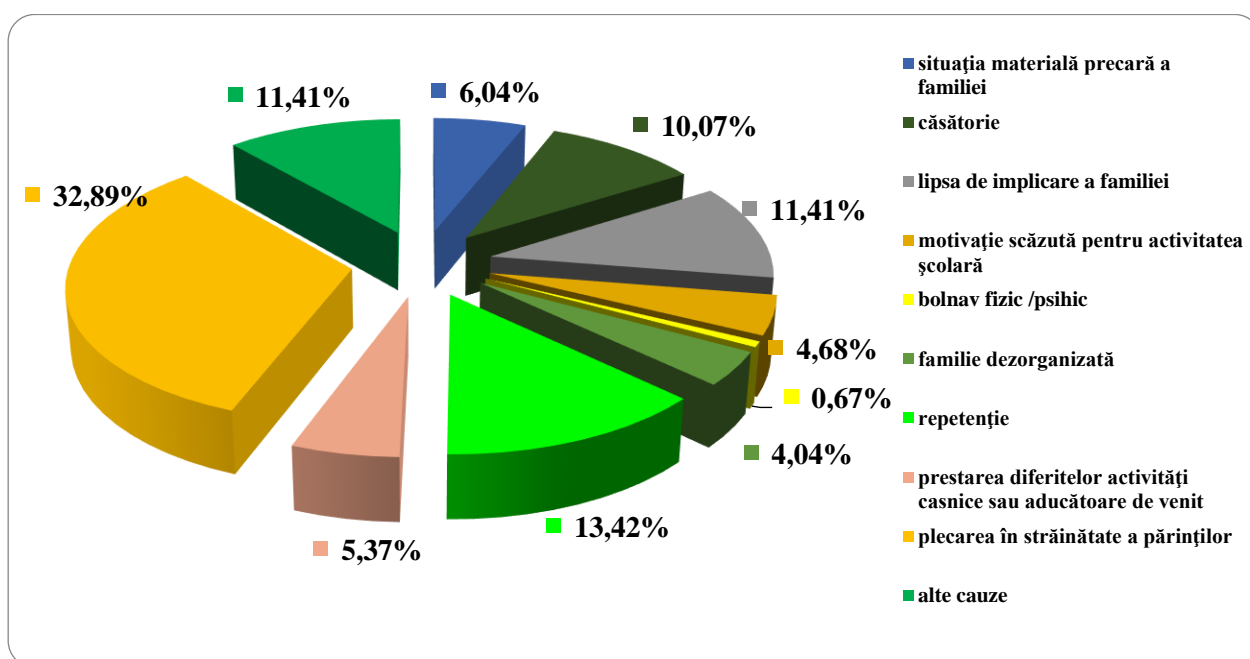


Fig. 5.9. Cauzele abandonului școlar

Așa cum rezultă din concluziile anterioare, familia și școala sunt principalii agenți de socializare pentru copil, de aceea împreună pot acționa pentru prevenirea și diminuarea absenteismului/abandonului și integrării copiilor care s-au confruntat la un moment dat cu astfel de probleme. Abandonul școlar are implicații majore asupra dezvoltării personale a individului și consecințe pe termen scurt, mediu și lung asupra dezvoltării resurselor umane, a dezvoltării comunităților în general.



#### **5.1.4. EGALITATEA DE ȘANSE - ÎNVĂȚĂMÂNTUL PENTRU COPII CU CERINȚE EDUCATIVE SPECIALE**

Analiza obiectivă a stării învățământului special și special integrat în anul școlar 2018-2019 evidențiază preocupări majore pentru a asigura copiii/tinerilor/elevilor cuprinși în acest tip de educație – fie în învățământul special, fie în învățământul de masă – un anumit tip de educație, adaptat la posibilitățile lor de învățare, mergându-se până la diferențiere și individualizare.

În școlile speciale cadrele didactice sunt majoritar calificate ceea ce a facilitat creșterea calității activității la clasă și individualizarea intervenției în cazul copiilor cu cerințe educative speciale.

**Țintele strategice ale învățământului special** se referă la următoarele aspecte:

- ❖ *inițierea demersurilor necesare pentru organizarea unui spațiu cu dotări corespunzătoare care să permită desfășurarea activităților specifice funcționării centrelor specializate;*
- ❖ *creșterea semnificativă a numărului de copii/tineri cuprinși și menținuți în sistemul de învățământ preșcolar și obligatoriu, indiferent de particularitățile lor psihoindividuale și sociale;*
- ❖ *asigurarea suporturilor suplimentare (resurse umane – specialiști și materiale) necesare desfășurării educației de calitate în funcție de potențialul bio-psiho-social al fiecărui copil/tânăr;*
- ❖ *informarea, consilierea și formarea cadrelor didactice în spiritul schimbării mentalității și al îmbunătățirii activității didactico-educative incluzive;*
- ❖ *furnizarea de consultanță mehedintene prin specialiști cu competențe în diferite domenii de activitate (mediere școlară, servicii de asistență educațională de sprijin, evaluare psihologică, consiliere psihopedagogică, servicii de terapie logopedică);*
- ❖ *producerea și furnizarea de materiale educaționale necesare factorilor educaționali;*
- ❖ *facilitarea accesului la educație al tuturor copiilor și tinerilor din cadrul comunității prin diferite servicii de asistență educațională și terapeutică (consiliere și sprijin educațional, terapii specifice, mediere școlară );*
- ❖ *creșterea nivelului de implicare a părinților în activități specifice unei relații eficiente: școală – familie – comunitate, ca bază a adaptării școlare și integrării sociale a copiilor/tinerilor.*

#### **5.1.5. FORMAREA PROFESIONALĂ ȘI ÎNVĂȚAREA PE TOT PARCURSUL VIEȚII**

Promovarea principiului educației permanente reprezintă pentru România o direcție de acțiune prioritară, dată fiind serioasa ramânere în urmă în privința participării la diferite forme





de calificare, recalificare, specializare sau perfecționare profesională (de peste 5 ori sub media UE), ca și de dezvoltare socială și personală.

Preocupările în acest domeniu sunt esențiale pentru dezvoltarea personală, civică și socială, precum și din perspectiva șanselor de obținere a unui loc de munca mai bine remunerat prin valorificarea rezultatelor învățării dobândite, de la educația timpurie până la studiile post-universitare și alte forme de educație a adulților în contexte formale cât și non-formale sau informale <sup>161</sup>.

**Strategia Națională pentru Dezvoltarea Durabilă a României 2030** prezintă situația Eurostat din anul 2019 care relevă faptul că doar 1,3% dintre persoanele ocupate cu vârsta cuprinsă între 25 și 64 de ani au urmat o formă de învățământ sau de formare profesională, în ultimele patru luni, în timp ce media europeană se situează la aproximativ 10,8%. O explicație posibilă este aceea că încă nu există tradiția de a oferi angajaților posibilitatea de formare și/sau dezvoltare a unor abilități, precum cele de operare pe computer. Aceeași sursă menționează că, dacă la nivel european 22% dintre firmele cu cel puțin 10 angajați le oferă acestora cursuri de dezvoltare a abilităților de operare pe computer și internet (TIC), în România acest fenomen se întâlnește în doar 5% dintre firme, procent care situează România pe ultimul loc în UE. În cazul întreprinderilor mari (cu peste 250 de angajați), la nivel european mai mult de două treimi dintre acestea oferă asemenea cursuri, în timp ce în România doar 28% <sup>162</sup>.

**Analiza demografică indică un declin general al populației**, în mod deosebit pentru grupele tinere de vârstă, însoțit de îmbătrânirea populației, atât la nivelul regiunii și județului, cât și al municipiului Drobeta Turnu Severin. De asemenea, la nivelul întregii regiunii se rețin nivelul scăzut de educație al populației, diversitatea etnică, ponderea semnificativă a populației rurale, nivelul de trai scăzut:

- **Scăderile înregistrate în ultimii ani la populația cu vârsta între 0-14** dar și scăderile prognozate pentru populația de vârstă școlară, la toate grupele de vârstă, la orizontul anului 2030, impun optimizarea ofertei de formare profesională inițială prin:
  - *concentrarea pregătirii în școli identificate ca viabile din punct de vedere al potențialului local și zonal de dezvoltare socio-economică;*
  - *eliminarea paralelismului nejustificat în oferta de formare profesională inițială pentru școli apropiate;*
  - *diversificarea ofertelor de formare profesională inițială a școlilor pentru a acoperi nevoile locale și regionale;*

<sup>161</sup> Sursa: *Strategia Națională pentru Dezvoltare Durabilă a României Orizonturi 2013-2020-2030*

<sup>162</sup> Sursa: [https://ec.europa.eu/eurostat/tgm/table.do?tab=table&init=1&language=en&pcode=sdg\\_04\\_60&plugin=1](https://ec.europa.eu/eurostat/tgm/table.do?tab=table&init=1&language=en&pcode=sdg_04_60&plugin=1)

<https://ec.europa.eu/eurostat/web/education-and-training/data/main-tables>



**Strategia Integrată de Dezvoltare Urbană 2021-2027**  
**Municipiul DROBETA TURNU SEVERIN**

- *colaborarea școlilor în cadrul rețelelor de școli pentru utilizarea eficientă a resurselor și acoperirea teritorială a nevoilor de educație și formare profesională inițială.*
- **Creșterea previzionată a populației cu vârsta de 65 de ani și peste**, apreciem că va conduce la sporirea nevoilor din domeniul asistenței sociale și medicale, învățământul fiind chemat să răspundă prin oferta de formare la această realitate, atât prin planurile de școlarizare cât și prin curriculum adaptat;
- **Ponderea mare a populației cu vârsta între 30-64 ani** va conduce la o creștere a nevoilor de formare continuă. Acest fapt reprezintă o importantă oportunitate pentru unitățile școlare interesate în compensarea diminuării populației școlare.

**Structura populației pe nivele de educație** arată nevoia ca atât școala cât și factorii responsabili să acționeze pentru **crearea condițiilor și a motivației în deplină egalitate a șanselor pentru continuarea studiilor** de către absolvenții de învățământ primar și gimnazial diminuând în acest fel procentul de populație cu nivel de pregătire primar, gimnazial sau fără școală absolvită. În același sens, apreciem că școlii îi revine o importantă sarcină de a aborda forme de învățământ pentru adulți în condițiile în care cerințele pieței muncii vor afecta și mai mult categoriile de populație cu nivel scăzut de educație. **Ponderea mare a populației cu vârsta școlară din mediul rural**, în toate județele regiunii, ridică problema adaptării rețelei școlare de formare profesională inițială și a adoptării unor măsuri eficiente pentru asigurarea accesului acestei categorii de populație școlară la educație și formare profesională, cu asigurarea egalității șanselor. Oferta de formare profesională inițială a școlilor va trebui să susțină valorizarea patrimoniului cultural specific și a resurselor naturale din mediul rural. De asemenea, **diversitatea etnică** caracteristică regiunii impune soluții pentru asigurarea accesului la educație și formare profesională și sprijinirea grupurilor etnice defavorizate, în special pentru populația rromă. Și **preponderența populației feminine**, inclusiv la categoria de vârstă 0-14 ani, are implicații în structura ofertei de formare inițială. Este necesară adaptarea ofertei prin calificări specifice atât populației școlare de sex masculin cât și feminin. **Decalajele privind nivelul de educație în mediul rural față de urban** - obligă la: măsuri sistemice pentru creșterea generală a calității învățământului rural; asigurarea accesului egal la educație în condiții de calitate; măsuri de sprijin pentru continuarea studiilor de către elevii din mediul rural și din categorii defavorizate economic și social.

Din analiza profilului economic se poate aprecia că domeniile de formare profesională inițială prioritare sunt: comerț, turism și alimentație, construcții, agricultura și industria alimentară. Adaptarea formării profesionale inițiale la schimbările tehnologice și organizaționale din economie impun o serie de direcții de acțiune:

- *adaptări ale curriculum-ului în dezvoltare locală realizate în parteneriat cu agenții economici;*



## Strategia Integrată de Dezvoltare Urbană 2021-2027 Municipiul DROBETA TURNU SEVERIN

- dezvoltarea parteneriatului cu agenții economici pentru asigurarea condițiilor de desfășurare a instruirii practice și dezvoltarea formării continue a cadrelor didactice prin stagii la agenți economici;
- asigurarea îndeplinirii standardelor de pregătire profesională prin implementarea sistemului de asigurare a calității în educație și formare profesională;
- asigurarea unei pregătiri de bază largi cu competențe tehnice generale solide;
- promovarea învățării pe tot parcursul întregii vieți,
- adaptarea ofertei de formare profesională inițială la tendințele de dezvoltare economică.

Deschiderea pieței muncii din întreaga Uniune Europeană, are ca efecte, **datorită migrației externe, un important deficit de forță de muncă**. Se impun măsuri de creștere a atractivității locurilor de muncă și de stimulare a angajării proaspeților absolvenți de învățământ profesional și tehnic, măsuri la care să contribuie toți factorii de la nivel național și local.

**Rata ridicată a șomajului și mai ales șomajul ridicat al tinerilor** și șomajul de lungă durată - obligă sistemul de învățământ profesional și tehnic la:

- anticiparea nevoilor de calificare și adaptarea ofertei la nevoile pieței muncii;
- acțiuni sistematice de informare, orientare și consiliere a elevilor;
- abordarea integrată a formării profesionale inițiale și continue, din perspectiva învățării pe parcursul întregii vieți;
- implicarea în programele de măsuri active pentru ocuparea forței de muncă, în special în cele privind oferirea unei noi calificări tinerilor care nu și-au găsit un loc de muncă după absolvirea școlii;
- parteneriate active cu agenții economici, Agențiile de Ocupare a Forței de Muncă, autorități și alte organizații care pot contribui la integrarea socioprofesională a absolvenților;
- prioritate permanentă a managementului școlar.

**Participarea scăzută a forței de muncă în programe de formare continuă** oferă școlilor oportunitatea unei implicării active ca furnizori de formare pentru adulți, având în vedere:

- creșterea nivelului de calificare a capitalului uman și formarea de noi competențe pentru adaptarea la schimbările tehnologice și organizaționale din întreprinderi;
- adecvarea calificării cu locul de muncă;
- reconversia profesională în funcție de nevoile pieței muncii;
- recunoașterea și valorificarea în experienței profesionale și a competențelor dobândite pe cale formală și informală;
- diversificarea ofertei de formare și adaptarea la nevoile grupurilor țintă: ex. programe de formare la distanță, consultanță, etc.

**Evoluțiile sectoriale în plan ocupațional, analizele și prognozele privind evoluția cererii și ofertei de forță de muncă** - trebuiesc avute în vedere pentru:



## Strategia Integrată de Dezvoltare Urbană 2021-2027 Municipiul DROBETA TURNU SEVERIN

- *planificarea strategică pe termen lung a ofertei de calificare, corelată la toate nivelurile decizionale: regional (PRAI), județean (PLAI), unitate școlară (PAS);*
- *identificarea și eliminarea unor dezechilibre între planurile de școlarizare și nevoile de calificare;*
- *planurile de școlarizare trebuie să reflecte ponderea crescută a serviciilor, nevoile în creștere în construcții, calificările necesare ramurilor industriale cu potențial competitiv (cu accent pe creșterea nivelului de calificare și noile tehnologii), prioritățile strategice sectoriale pentru agricultură și dezvoltarea rurală.*

**Ponderea importantă a populației ocupate în educație în prezent** și impactul reducerilor de activitate pe fondul reducerii populației școlare obligă la identificarea și planificarea unor măsuri adecvate (mobilitate în cadrul sistemului, reconversie profesională, etc.). Valorile ratei nete și a gradul de cuprindere în educație conduc la recomandarea adoptării unor măsuri de creștere a accesului la educație, în special pentru elevii din mediul rural și pentru cei din grupuri defavorizate, cu accent pe populația roma;

**Situația bazei materiale a unităților școlare reprezintă o problemă prioritară**, din perspectiva normelor obligatorii de siguranța, igienă și confort ale elevilor, standardelor de pregătire și exigențelor unui învățământ centrat pe elev. Se impune ca o necesitate realizarea unor programe de reabilitare și modernizare a infrastructurii (spații de curs, laboratoare, ateliere, infrastructura de utilități) și de dotare cu echipamente de laborator și instruire practică.

**Planificarea în învățământul profesional și tehnic va trebui să aibă în vedere stabilirea unor ținte măsurabile privind ratele de tranziție la următorul nivel de calificare**, care să țină cont de politicile educaționale, finalitățile în plan ocupațional pe fiecare traseu și nivel de pregătire, dar și de specificul și interesele particulare ale grupului țintă. Un prim reper în calcularea acestor ținte îl reprezintă benchmark-urile adoptate de UE privind rata abandonului școlar timpuriu, respectiv rata de absolvire a învățământului secundar superior. **Abandonul școlar reprezintă motiv de îngrijorare** și în consecință, se recomandă: monitorizarea atentă a indicatorului (abandon școlar); eforturi conjugate pentru prevenirea abandonului în mod deosebit la învățământul profesional și în special în mediul rural, comunitățile dezavantajate, zonele afectate de migrarea populației, etc. **Nivelul scăzut al competențelor cheie**, constatat încă de la intrarea în sistem, în special în ceea ce privește o parte din elevii din învățământul profesional - începând cu competențele de bază "tradiționale" (matematică, de comunicare, etc.) și continuând cu competențele de învățare, capacitatea de gândire critică și rezolvarea de probleme, de relaționare interpersonală, etc. - necesită din partea școlilor un efort sporit având în vedere:

- *învățarea centrată pe elev, urmărirea și încurajarea progresului individual;*
- *programe remediale pentru elevii cu dificultăți de învățare (în special cei din categorii defavorizate);*
- *facilitarea unor trasee individualizate de formare, etc.*



**Implicarea școlilor din învățământul profesional și tehnic în formarea adulților nu reflectă potențialul acestora.** De menționat că România (și implicit regiunea) înregistrează cea mai scăzută rată de participare în formarea continuă a populației adulte. Școlile din ÎPT sunt chemate să contribuie activ la ținta adoptată ca benchmark de UE și să se implice activ în programele de „A doua șansă” (adresate prioritar grupurilor țintă dezavantajate, pentru ca, pe lângă completarea pregătirii generale, tinerii respectivi să primească și o calificare).

În concluzie, **nivelul de trai din Regiunea Sud-Vest Oltenia**, unul dintre cele mai scăzute între toate regiunile de dezvoltare ale României, nivel apreciat prin rata deprivării materiale severe și rata riscului de sărăcie sau excluziune socială (AROPE), **este un factor de influență important în abandonul școlar și nivelul scăzut de educație al unei importante părți din populație.** Se impune continuarea și amplificarea măsurilor de sprijinire a elevilor din familiile cu nivel de trai scăzut pentru continuarea studiilor (burse școlare, susținere financiară pentru cazare și masă la internate școlare, asigurare/ decontarea transportului, etc.).

Într-un mediu concurențial tot mai pronunțat, **unitățile școlare vor trebui să pună accent pe calitate în formarea profesională**, certificată prin inserția socioprofesională a absolvenților. În acest context, este necesară dezvoltarea parteneriatului cu agenții economici pentru asigurarea unei pregătiri în concordanță cu nevoile acestora <sup>163</sup>.

## **5.2. SISTEMUL ȘI INFRASTRUCTURA SANITARĂ**



Îmbunătățirea serviciilor și accesului la asistența medicală de calitate este esențială pentru funcționarea unei societăți durabile centrate pe pacient și prevenție. Trebuie asigurat un cadru adecvat pentru promovarea unui mod de viață sănătos și proactiv, favorizarea activităților sociale

<sup>163</sup> Sursa PRAI al Regiunii de Dezvoltare Sud-Vest Oltenia 2016-2025



**Strategia Integrată de Dezvoltare Urbană 2021-2027**  
**Municipiul DROBETA TURNU SEVERIN**

și prevenția și educația medicală. Abordarea sănătății și bunăstării populației trebuie să includă și abordarea bolilor psihice și a dizabilităților.

**ODD 3 – Sănătate și Bunăstare - al Strategiei naționale pentru dezvoltarea durabilă a României 2030** are în vedere *reducerea ratei mortalității materne și infantile, diminuarea incidenței îmbolnăvirilor de boli infecțioase și cronice, respectiv prevenirea și tratarea abuzului de substanțe nocive și a bolilor mintale, precum și atingerea țintelor propuse pentru anul 2030.*

România prezintă unele particularități specifice în context european din punct de vedere al sănătății populației. Pe de o parte, la indicatorul privind incidența bolilor cardio-vasculare, cancerului sau diabetului, cifrele, deși în creștere, sunt comparabile cu cele din țările dezvoltate, pe de altă parte, la indicatorul privind rata unor boli infecțioase, tuberculoză sau unele boli cu transmisie sexuală (așa-numitele boli ale sărăciei, specifice unor grupuri sociale defavorizate) cifrele constatate în România se apropie mai mult de cele înregistrate în țările în curs de dezvoltare. Presiunea asupra sistemului medical este accentuată și de fenomenul de îmbătrânire a populației, ca rezultat al unor tendințe demografice nefavorabile (scăderea natalității și emigrarea unei părți însemnate din populația activă, aflată la vârsta reproducerii).

România este prinsă într-un proces de schimbare majoră la fel ca în cele mai multe țări din Europa Centrală, sistemul de sănătate din țară fiind subiect de dezbateri aprinse cu privire la direcția reformei în domeniul sănătății, care ar putea avea în vedere printre altele:

- ✓ *mai bună gestionare a finanțelor publice în spitale;*
- ✓ *o mai bună disciplină la nivelul spitalelor;*
- ✓ *stimularea mai bună a spitalelor;*
- ✓ *întărirea mecanismelor de raportare și control;*
- ✓ *introducerea sistemului de coplată a pacientului direct către furnizorul de asistență;*
- ✓ *monitorizarea arieratelor în sectorul sănătate.*

În completarea acestor obiective, **Strategia Națională pentru Dezvoltare Durabilă a României Orizonturi 2013-2020-2030** stabilește direcțiile principale de acțiune pentru însușirea și aplicarea principiilor dezvoltării durabile în perioada imediat următoare, cea mai importantă fiind *"Modernizarea accelerată a sistemelor de educație și formare profesională și de sănătate publică, ținând seama de evoluțiile demografice nefavorabile și de impactul acestora asupra pieței muncii."*

Dacă **Orizontul 2020** a stabilit ca **obiectiv național** *"Atingerea unor parametri apropiați de nivelul mediu actual al stării de sănătate a populației și al calității serviciilor medicale din celelalte state membre ale UE; integrarea aspectelor de sănătate și demografice în toate politicile publice ale Românie."*, în perspectiva **Orizontului 2030** se definește drept **obiectiv național** *"Alinierea deplină la nivelul mediu de performanță, inclusiv sub aspectul finanțării serviciilor de sănătate, al celorlalte state membre ale UE."*



În urma măsurilor legislative administrative și sociale întreprinse în ultimii ani, s-au realizat unele progrese în dezvoltarea de spitale, policlinici, laboratoare; stabilizarea personalului medical și paramedical, printr-o mai bună remunerare; modernizarea serviciilor de ambulanță și a intervențiilor de urgență; extinderea rețelei de asistență medicală și socială, cu accent pe segmentele vulnerabile sau defavorizate ale populației.

Continuarea reformei sistemului sanitar este strict necesară în scopul creșterii calității vieții și apropierii de indicatorii de sănătate și demografici ai țărilor civilizate, în același timp cu scăderea patologiei specifice țărilor subdezvoltate.

### 5.2.1. ANALIZA SITUAȚIEI ACTUALE

În România există deosebiri semnificative ale situației numărului de unități sanitare între regiunile de dezvoltare și între mediul urban și rural. Astfel, în privința numărului de unități sanitare **Regiunea Sud-Vest Oltenia** se situează pe locul VII (după regiunile București-Ilfov, Nord-Est, Nord-Vest, Sud-Est, Sud-Muntenia și Centru), deținând 9,88% din totalul unităților sanitare la nivel național (63.059). Numărul total de unități sanitare din Regiunea Sud-Vest Oltenia era, în anul 2020, de **6.233 unități**, în creștere cu aproape 11% față de 2012.

În anul 2018, la nivelul regiunii Sud Vest Oltenia, serviciile medicale erau asigurate de un număr de 5.898 de medici, 1.325 medici stomatologi, 1.759 farmaciști și 15.360 cadre sanitare medii. Se observa o ușoară creștere comparativ cu anul 2017.

Tab. 5.7. Personalul medical în Regiunea SV Oltenia în anul 2018 <sup>164</sup>

	<b>Medici</b>	<b>Nr. Medici la 1000 locuitori</b>	<b>Stomatologi</b>	<b>Farmaciști</b>	<b>Personal sanitar mediu</b>
<b>OLTENIA</b>	<b>5.898</b>	<b>2,7</b>	<b>1.325</b>	<b>1.759</b>	<b>15.360</b>
<b>Dolj</b>	3.121	4,5	664	910	<b>6.513</b>
<b>Gorj</b>	783	2,2	176	267	2.291
<b>Mehedinți</b>	<b>495</b>	<b>1,8</b>	<b>144</b>	<b>168</b>	<b>1.581</b>
<b>Olt</b>	728	1,7	84	153	2.574
<b>Vâlcea</b>	771	1,9	257	261	2.401

<sup>164</sup> Sursa: Planul de Dezvoltare Regională al Regiunii Sud-Vest Oltenia 2021-2027



Din analiza tabelului 5.6. se poate observa că 46% din totalul personalului medico-sanitar își desfășoară activitatea în județul Dolj, județul Mehedinți având cele mai puține cadre medicale, sub 10% din totalul existent în regiune.

Conform **Raportului de țară pe 2019 al Comisiei Europene**, sistemul de sănătate se confruntă cu numeroase provocări. Finanțarea redusă și utilizarea ineficientă a resurselor publice limitează eficacitatea sistemului de sănătate. Migrarea în continuare a forței de muncă din acest domeniu a dus la un **deficit considerabil de medici și de asistente medicale**. Infrastructura sistemului de sănătate și prevalența plăților informale constituie în continuare motive de îngrijorare.

De asemenea, **persoanele care locuiesc în zonele rurale și grupurile vulnerabile au acces limitat la serviciile de asistență medicală**, ceea ce, la rândul său, are un impact negativ asupra stării de sănătate a populației. Înființarea centrelor de asistență medicală de proximitate a întârziat și mai mult, limitând astfel perspectivele de trecere la serviciile de îngrijire medicală ambulatorie.

În privința evoluției numărului de unități sanitare, se observă că aceasta nu a fost una constantă, ponderea unităților cu proprietate majoritar privată crescând continuu, atât la nivelul regiunii, cât și al județului Mehedinți.

În domeniul sănătății, **județul Mehedinți**, ca majoritatea județelor țării, nu se caracterizează prin indicatori foarte buni. Populația îmbătrânită, mortalitatea generală peste media țării, personal medical insuficient, dotarea precară cu aparatură medicală modernă și/sau performantă, toate acestea determină nivelul actual al indicatorilor stării de sănătate.

Astfel, la nivelul județului Mehedinți, din cele **680 unități sanitare**, cel mai mare număr este reprezentat de cabinetele medicale de specialitate (167), urmate de cabinetele medicale de familie (148) și cabinetele stomatologice (137), în timp ambulatoriile de specialitate (1), centrele de transfuzii (1) și centrele de sănătate și sănătate mintală (1) sunt foarte slab reprezentate. În același timp, și numărul de spitale este extrem de mic (4), toate aflate în proprietate publică.<sup>165</sup>

Pe lângă distribuția inechitabilă, în cazul multora dintre spitalele județene de urgență se înregistrează o acută nevoie de echipamente moderne, cu ajutorul cărora pot fi tratate afecțiunile complexe de care suferă populația de la nivel urban, dar, mai ales, cea de la nivel rural pentru care accesibilitatea la serviciile medicale spitalicești de urgență reprezintă o problemă, ceea ce relevă nevoia finanțării echipamentelor spitalelor județene de urgență.

În ceea ce privește problemele din sectorul de sănătate cu care se confruntă **municipiul Drobeta Turnu Severin** sunt problemele specifice tuturor/majorității localităților urbane din România, produse în primul rând de subfinanțarea cronică a acestui sector de activitate. Spre

<sup>165</sup> Sursa: Institutul Național de Statistică, anul 2020





deosebire de județ, municipiul Drobeta Turnu Severin se caracterizează prin indicatori mai buni ai stării de sănătate, datorită accesibilității populației la serviciile medicale, datorită nivelului de trai crescut al locuitorilor orașului comparativ cu populația județului și datorită implicării autorităților locale în rezolvarea problemelor populației municipiului Drobeta Turnu Severin.

Accesul la serviciile de sănătate, alături de aspecte socio-economice, culturale sau de mediu reprezintă elemente ce influențează starea de sănătate a populației. Calitatea serviciilor sanitare este condiționată de infrastructura specifică, de numărul personalului specializat, dar și de nivelul de salarizare din domeniu. Accesul la serviciile medicale este inegal ca urmare a diferențelor economice (costul tratamentului și al transportului), de așezare geografică (distanța față de unitățile medicale) și de calitate a serviciilor sanitare.

În ceea ce privește **indicatorii stării de sănătate în municipiul Drobeta Turnu Severin** situația se prezintă astfel:

### **Natalitatea**

Natalitatea este frecvența nașterilor de copii vii în cadrul unei populații, exprimată prin raportul dintre numărul de nașteri dintr-un an și efectivul populației. Natalitatea este elementul dinamic, activ al bilanțului natural și cunoaște o mai mare variabilitate în spațiu și timp, întrucât poate fi mai ușor de controlat și de influențat decât mortalitatea.

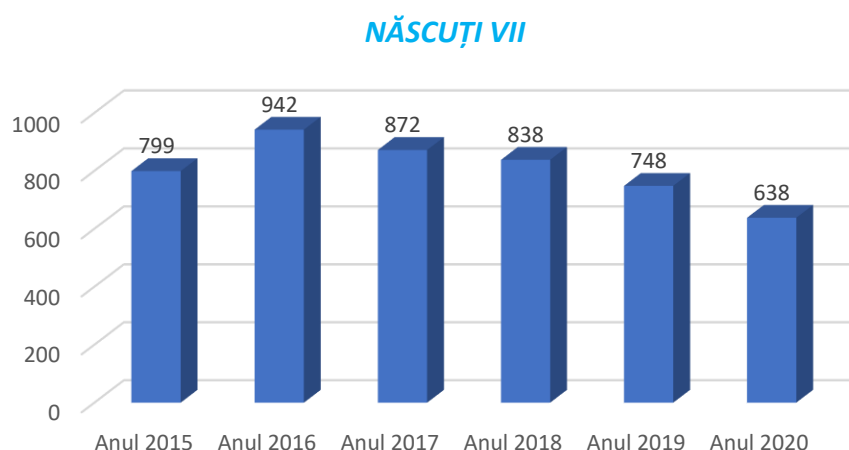


Fig. 5.10. Natalitatea în Municipiul Drobeta Turnu Severin 2015-2020 <sup>166</sup>

UM	2015	2016	2017	2018	2019	2020
<b>Născuți vii la 1000 locuitori</b>	7,24‰	8,65‰	8,06‰	7,81‰	7,03‰	6,06‰

<sup>166</sup> Sursa: Prelucrare date Institutul Național de Statistică



## Strategia Integrată de Dezvoltare Urbană 2021-2027 Municipiul DROBETA TURNU SEVERIN

Rata brută de natalitate înregistrată în municipiul Drobeta Turnu Severin, în anul 2020, are o valoare de 6,06‰ de locuitori, sub valoarea medie a țării (8,5‰ de locuitori). Acest indicator înregistrează o evoluție ușor descendentă datorită numărului în scădere de născuți vii.

### Mortalitatea

Municipiul Drobeta Turnu Severin înregistrează per ansamblu o evoluție ascendentă a ratei brute de mortalitate în perioada 2015-2020. În anul 2020, rata brută de mortalitate la nivelul orașului înregistra o valoare de 9,93‰, în creștere substanțială față de anul 2019 (8,94‰).

Tab. 5.8. Rata de mortalitate la nivelul Municipiului Drobeta Turnu Severin

Indicatori (nr.)	2015	2016	2017	2018	2019	2020
Decedați – număr	983	908	939	925	951	1.044
Populație stabilă – număr	110.247	108.888	108.127	107.286	106.319	105.117
Rata brută de mortalitate	8,91‰	8,33‰	8,68‰	8,62‰	8,94‰	9,93‰

### Rata mortalității la 1000 de locuitori

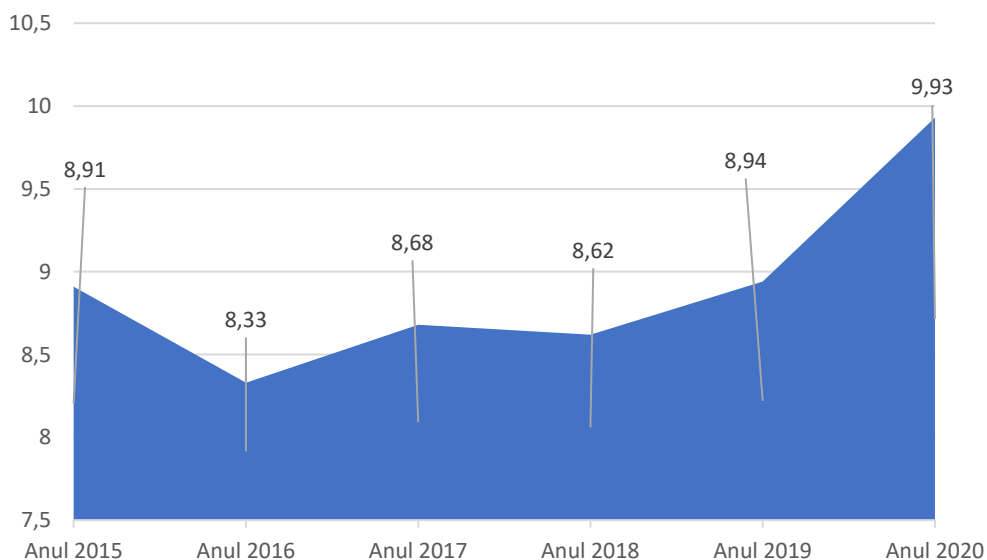


Fig. 5.11. Rata mortalității la 1000 de locuitori în Municipiul Drobeta Turnu Severin, 2015-2020<sup>167</sup>

Aceste creșteri ale indicatorului pot fi explicate prin creșterea ponderii persoanelor vârstnice de la an la an, dar și prin scăderea numărului populației, datorită fenomenului de migrație.

<sup>167</sup> Sursa: Prelucrare date Institutul Național de Statistică



Principalele cinci cauze de deces la nivelul municipiului Drobeta Turnu Severin se suprapun peste cauzele de deces de la nivelul țării și anume: **bolile cardiovasculare, tumorile, bolile respiratorii, bolile digestive, accidentele.**

Factorii de risc implicați în producerea acestor patologii sunt: stilul de viață (alimentație necorespunzătoare, fumat, stress, sedentarism), adresabilitatea scăzută a populației la serviciile medicale în stadiile incipiente ale bolii, etc. Potrivit *Comisiei Europene*, factorii de risc comportamentali sunt răspândiți și reprezintă o amenințare serioasă la adresa sănătății populației. **Alimentația deficitară și lipsa activității fizice** sunt preocupări majore. Deși ratele de **obezitate** la adulți sunt printre cele mai scăzute din UE, nivelurile excesului de greutate și ale obezității în rândul copiilor au crescut semnificativ în ultimii ani. Peste 30% dintre bărbați fumează (dar procentul la femei este de numai 8%), iar **fumatul** regulat în rândul adolescenților se situează, de asemenea, la un nivel ridicat. **Consumul de alcool** este ridicat, 50% din bărbați consumand episodic alcool în exces în mod regulat.

În ceea ce privește **speranța de viață la naștere**, în România a crescut cu mai mult de patru ani în perioada 2000-2017 (de la 71,2 ani la 75,3 ani), aceasta rămânând printre cele mai scăzute din Uniunea Europeană și cu aproape șase ani sub media UE, conform unui raport publicat de Comisia Europeană.

Totodată, există o disparitate de gen majoră, femeile trăind în medie cu șapte ani mai mult decât bărbații (71,7 ani comparativ cu 79,1 ani). Discrepanțele în rândul femeilor sunt mult mai puțin accentuate - aproximativ patru ani, o valoare aproximativ identică cu cea înregistrată pe teritoriul UE.

De asemenea, există inegalități pronunțate în ceea ce privește speranța de viață în funcție de nivelul de studii, în special pentru bărbați. Astfel, bărbați cu niveluri scăzute de studii la vârsta de 30 de ani trăiesc în medie cu 10 ani mai puțin decât cei cu studii superioare, valoare considerabil mai ridicată decât media UE de 7,6 ani.

### **Mortalitatea infantilă**

Mortalitatea infantilă reprezintă un indicator specific de măsurare și descriere a stării de sănătate a copiilor și în același timp este considerat ca unul dintre cei mai sensibili indici ai nivelului de trai și stării de sănătate ai unei populații.

Conform raportului *"Romania - Profilul de țară din 2020 în ceea ce privește sănătatea"*, **România** are una dintre **cele mai ridicate rate ale mortalității infantile din UE** - 6,7 la 1 000 de născuți vii, comparativ cu media UE de 3,6 în 2017. Echipamentele medicale insuficiente și deficitul de medici pot contribui la explicarea acestei cifre.



**Strategia Integrată de Dezvoltare Urbană 2021-2027**  
**Municipiul DROBETA TURNU SEVERIN**

**Rata de mortalitate infantilă la nivelul municipiului Drobeta Turnu Severin** înregistrează o creștere de 1,02 procente, între anii 2015 și 2020. O creștere semnificativă a ratei de mortalitate infantilă se înregistrează în anul 2019, respectiv de 9,93 procente.

Nivelul mortalității infantile este fundamental controlat de către factori sociali, politici și economici, calitatea serviciilor medicale având un impact secundar. Astfel, declinul semnificativ al mortalității infantile este determinat atât de progresele înregistrate în ocrotirea sănătății, cât și în celelalte domenii ale vieții umane, cum ar fi: alimentația, igienizarea mediului de viață, producția de masă a medicamentelor, a vaccinurilor, educarea populației, etc.

**RATA MORTALITĂȚII INFANTILE LA 1000 DE NOU NĂSCUȚI**

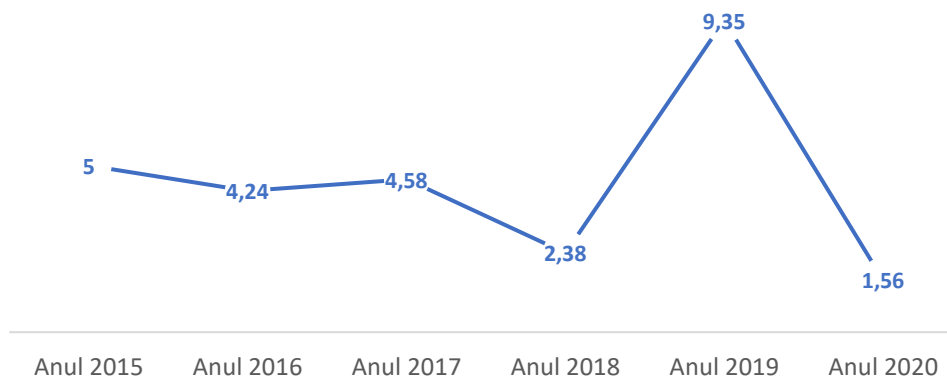


Fig. 5.12. Rata mortalității infantile la 1000 nou născuți în Municipiul Drobeta Turnu Severin, 2015-2020

168

Tab. 5.9. Rata de mortalitate infantilă la nivelul Municipiului Drobeta Turnu Severin

Indicatori (nr.)	2015	2016	2017	2018	2019	2020
Decedați sub un an - număr	4	4	4	2	7	1
Născuți vii - număr	799	942	872	838	748	638
Rata de mortalitate infantilă	5‰	4,24‰	4,58‰	2,38‰	9,35‰	1,56‰

### Sporul natural

Din graficul de mai jos se poate observa că, la nivelul municipiului Drobeta Turnu Severin sporul natural a avut, cel puțin în perioada analizată, o evoluție descendentă în perioada de timp

<sup>168</sup> Sursa: Prelucrare date Institutul Național de Statistică



**Strategia Integrată de Dezvoltare Urbană 2021-2027**  
**Municipiul DROBETA TURNU SEVERIN**

analizată (2015-2020). În anul 2015 valoarea sporului natural înregistra o valoare negativă de -1,67, ajungând în anul 2020 la o valoare negativă de -3,87.

De asemenea, diferența dintre natalitate și mortalitate tinde să se mărească, această valoare negativă a sporului natural reflectând o scădere naturală a populației. Cu toate acestea, valoarea observată a sporului natural, s-ar putea să prezinte diferențe față de valoarea reală, întrucât numărul născuților vii înregistrați în municipiul Drobeta Turnu Severin rezultă prin însumarea născuților vii ale căror mame au domiciliul stabil în orașul Drobeta Turnu Severin, și a născuților vii ale căror mame nu locuiesc în orașul Drobeta Turnu Severin, ci în zonele învecinate orașului, dar care se adresează pentru naștere serviciilor medicale municipale (din cauza accesibilității scăzute la servicii specifice de obstetrică și neonatologie în zonele rurale).

**SPOR NATURAL**

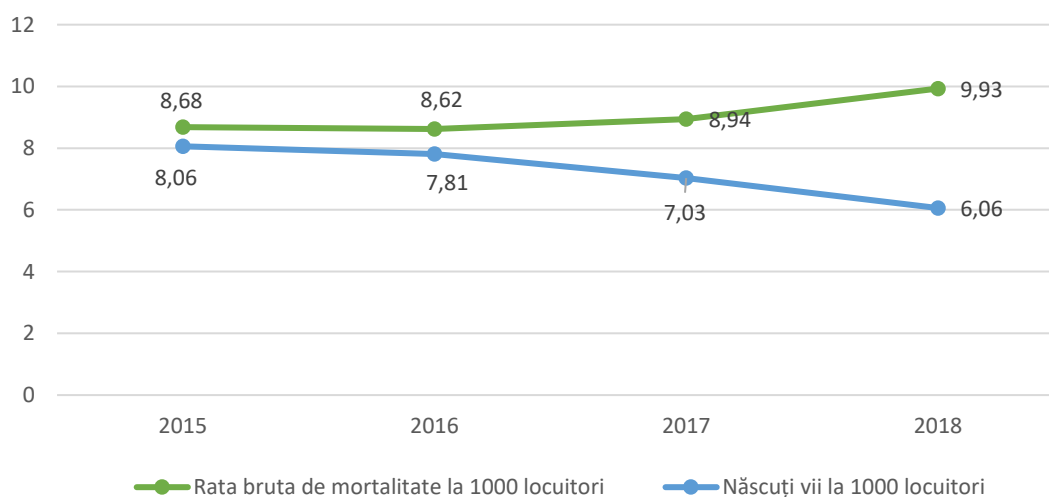


Fig. 5.13. Rata sporului natural la nivelul Municipiului Drobeta Turnu Severin <sup>169</sup>

Tab. 5.10. Rata sporului natural la nivelul Municipiului Drobeta Turnu Severin

Indicatori (nr.)	2015	2016	2017	2018	2019	2020
<b>Rata brută de mortalitate la 1000 locuitori</b>	<b>8,91%</b>	<b>8,33%</b>	<b>8,68%</b>	<b>8,62%</b>	<b>8,94%</b>	<b>9,93%</b>
<b>Născuți la 1000 locuitori</b>	<b>7,24%</b>	<b>8,48%</b>	<b>8,06%</b>	<b>7,81%</b>	<b>7,03%</b>	<b>6,06%</b>
<b>Rata spor natural</b>	<b>- 1,67</b>	<b>0,15</b>	<b>- 0,62</b>	<b>- 0,81</b>	<b>- 1,91</b>	<b>- 3,87</b>

<sup>169</sup> Sursa: Prelucrare date Institutul Național de Statistică



### 5.2.2. STRUCTURA ȘI EVOLUȚIA UNITĂȚILOR SANITARE

În municipiul Drobeta Turnu Severin există unități din rețeaua de sănătate de interes regional, municipal și local. Din categoria unităților de interes regional fac parte *Spitalul Județean, dispensarele medicale, policlinicile și farmaciile.*



Activitatea în acest domeniu este evidențiată prin următoarele date, aferente municipiului Drobeta Turnu Severin, puse la dispoziție de *Institutul Național de Statistică la nivelul anului 2020: în sectorul public* există un număr de **1.245 paturi** în *Spitalul Județean de Urgență Drobeta Turnu Severin* și **38 de paturi în sectorul privat**, în puncte de lucru ale centrelor de dializă.

În ceea ce privește **personalul medical** la nivelul anului 2019, în sectorul public sunt 234 de medici și 4 medici de familie, în sectorul privat sunt 86 medici și 64 medici de familie. De asemenea, în sectorul public sunt înregistrați 7 farmaciști, 12 stomatologi, 733 angajați ca personal mediu sanitar, iar în sectorul privat 193 farmaciști, 99 stomatologi și 399 salariați personal mediu sanitar.

Starea de sănătate a populației este determinată pe de o parte de accesul la sănătate, dat de factorii genetici, de mediu, de dezvoltare economică sau socio-culturali, iar pe de altă parte de accesul la serviciile de sănătate, care depinde aproape în totalitate de infrastructura sanitară. Sistemul medical din municipiul Drobeta Turnu Severin cuprinde atât infrastructură de sănătate publică, cât și privată.

**Situația** completă a **unităților sanitare din Municipiul Urgență Drobeta Turnu Severin, în anul 2019**, este prezentată în tabelul de mai jos:

Tab. 5.11. Structura unităților sanitare proprietate publică din Municipiul Drobeta Turnu Severin<sup>170</sup>

Categoriile de unități sanitare	Forma de proprietate	2015	2016	2017	2018	2019
---------------------------------	----------------------	------	------	------	------	------

<sup>170</sup> Sursă: Prelucrare date Institutul Național de Statistică, anul 2019 (ultimele date disponibile)



**Strategia Integrată de Dezvoltare Urbană 2021-2027**  
**Municipiul DROBETA TURNU SEVERIN**

<b>Spitale</b>	<i>Proprietate publică</i>	2	2	2	2	2
<b>Ambulatorii de specialitate</b>	<i>Proprietate publică</i>	1	1	1	1	1
<b>Ambulatorii integrate spitalului</b>	<i>Proprietate publică</i>	1	1	1	1	1
<b>Dispensare medicale</b>	<i>Proprietate publică</i>	2	2	2	2	2
<b>Centre de sanatate mintala</b>	<i>Proprietate publică</i>	2	2	2	2	2
<b>Centre medicale de specialitate</b>	<i>Proprietate publică</i>	1	1	1	1	1
<b>Cabinete medicale scolare</b>	<i>Proprietate publică</i>	11	11	11	11	11
<b>Cabinete medicale de familie</b>	<i>Proprietate publică</i>	1	1	1	1	1
<b>Cabinete stomatologice</b>	<i>Proprietate publică</i>	1	1	1	1	0
<b>Farmacii</b>	<i>Proprietate publică</i>	2	2	2	2	2
<b>Puncte farmaceutice</b>	<i>Proprietate publică</i>	7	7	7	7	7
<b>Laboratoare medicale</b>	<i>Proprietate publică</i>	14	19	19	19	19
<b>Centre de transfuzie</b>	<i>Proprietate publică</i>	1	1	1	1	1
<b>Alte tipuri de cabinete medicale</b>	<i>Proprietate publică</i>	3	2	2	2	2

Astfel, se observă că în ultimii 5 ani numărul de unități sanitare proprietate publică a rămas constant, cu excepția laboratoarelor medicale școlare (al căror număr a crescut începând din anul 2016) și a altor tipuri de cabinete medicale (al căror număr a scăzut începând din anul 2016 și 2019).

Evoluția infrastructurii private de sănătate pe aceeași perioadă este evidențiată în tabelul următor:

Tab. 5.12. Structura unităților sanitare proprietate privată din Municipiul Drobeta Turnu Severin<sup>171</sup>

<b>Categoriile de unități sanitare</b>	<b>Forma de proprietate</b>	<b>2015</b>	<b>2016</b>	<b>2017</b>	<b>2018</b>	<b>2019</b>
<b>Centre medicale de specialitate</b>	<i>Proprietate privata</i>	1	1	1	0	0
<b>Centre medicale de specialitate cu paturi de spital</b>	<i>Proprietate privata</i>	0	0	0	2	2
<b>Puncte de lucru ale centrelor de dializa</b>	<i>Proprietate privata</i>	0	0	0	2	2
<b>Cabinete medicale de medicina generala</b>	<i>Proprietate privata</i>	4	3	3	3	2
<b>Cabinete medicale de familie</b>	<i>Proprietate privata</i>	70	69	69	67	64
<b>Cabinete stomatologice</b>	<i>Proprietate privata</i>	91	91	95	101	99
<b>Cabinete medicale de specialitate</b>	<i>Proprietate privata</i>	125	132	137	140	147
<b>Farmacii</b>	<i>Proprietate privata</i>	49	49	51	51	49
<b>Puncte farmaceutice</b>	<i>Proprietate privata</i>	0	0	0	0	0
<b>Laboratoare medicale</b>	<i>Proprietate privata</i>	15	13	13	14	15
<b>Laboratoare de tehnica dentara</b>	<i>Proprietate privata</i>	12	12	13	14	14

Analizând evoluția numărului de unități sanitare, din municipiul Drobeta Turnu Severin, în perioada 2015 – 2019, se observă că acestea au avut o evoluție diferită, în sensul că sistemul

<sup>171</sup> Sursă: Prelucrare date Institutul Național de Statistică, anul 2019 (ultimele date disponibile)



**Strategia Integrată de Dezvoltare Urbană 2021-2027**  
**Municipiul DROBETA TURNU SEVERIN**

privat s-a dezvoltat în defavoarea sistemului public, numărul acestora crescând de la 367 unități în anul 2015 la 394 unități în anul 2019.

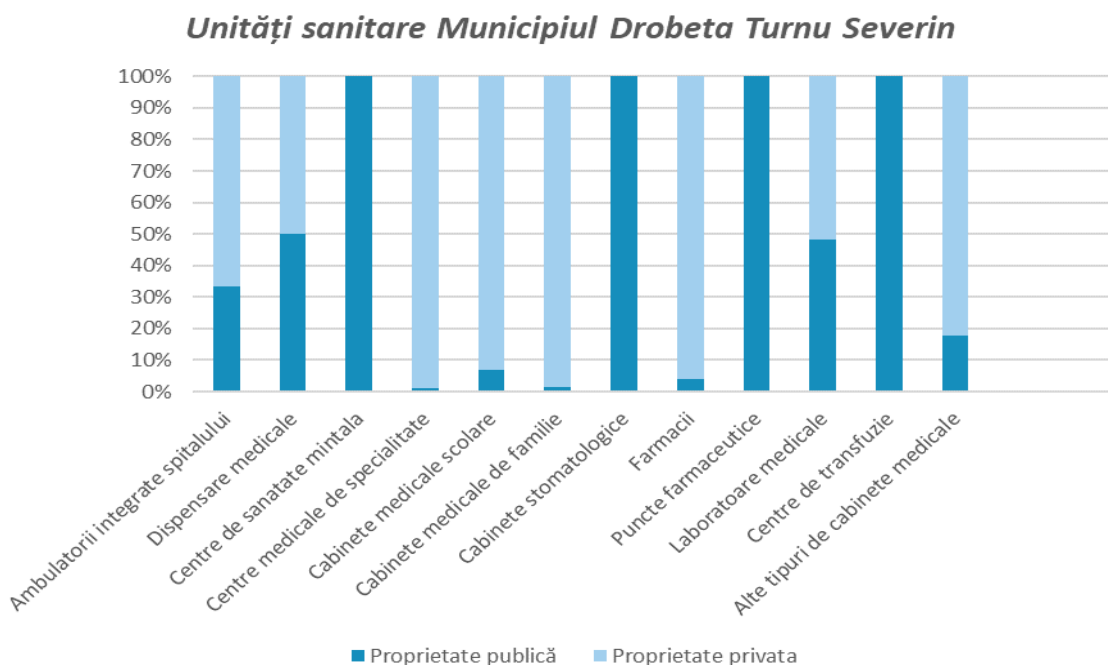


Fig. 5.14. Unități sanitare Municipiul Drobeta Turnu Severin, anul 2019<sup>172</sup>

După cum se observă și din graficul de mai sus, reprezentând cumulat unitățile sanitare publice și private pentru anul 2019, serviciile medicale private au o pondere mult mai mare decât cele publice în ceea ce privește: ambulatoriile de specialitate, ambulatoriile integrate spitalului, centrele medicale de specialitate, cabinetele medicale școlare, cabinetele medicale de familie, farmaciile, alte tipuri de cabinete medicale. În schimb, în proprietate exclusiv publică se află: spitalele, dispensarele medicale, dispensarele medicale, centrele de sănătate mintală, cabinetele stomatologice, centrele de transfuzie.

Dacă ne referim la **infrastructura sanitară existentă în localitățile Zonei Funcționale Urbane Drobeta**, aceasta se prezintă astfel:

► **în Municipiul Orșova există:**

- ◆ 1 spital și 1 ambulatoriu integrat spitalului - în proprietate publică;
- ◆ 1 dispensar medical – în proprietate publică;
- ◆ 6 cabinete medicale școlare – în proprietate publică;
- ◆ 9 cabinete medicale de familie – în proprietate privată;
- ◆ 7 cabinete stomatologice – în proprietate privată;

<sup>172</sup> Sursă: Prelucrare date Institutul Național de Statistică





## Strategia Integrată de Dezvoltare Urbană 2021-2027 Municipiul DROBETA TURNU SEVERIN

- ◆ 4 cabinete medicale de specialitate – în proprietate privată;
  - ◆ 1 farmacie în proprietate publică și 5 în proprietate privată;
  - ◆ 3 laboratoare medicale în proprietate publică și 1 în proprietate privată;
  - ◆ 2 laboratoare de tehnica dentară – în proprietate privată.
- ▶ **în comuna Șimian** : 4 cabinete medicale de familie – în proprietate privată; 1 cabinet stomatologic – în proprietate privată; 2 farmacii și 1 alt tip de cabinet medical– în proprietate publică;
  - ▶ **în comuna Breznița-Ocol** : 2 cabinete medicale de familie – în proprietate privată;
  - ▶ **în comuna Ilovița** : 1 farmacie - în proprietate privată;
  - ▶ **în comuna Izvoru Bârzii** : 2 cabinete medicale de familie – în proprietate privată;
  - ▶ **în comuna Malovăț** : 1 cabinet medical de familie – în proprietate privată; 1 cabinet stomatologic – în proprietate privată; 1 farmacie și 1 punct farmaceutic – în proprietate privată;
  - ▶ **în comuna Prunișor** : 1 cabinet medical de familie – în proprietate privată.

Disparitățile în accesul la serviciile sanitare apar din cauza diferențelor etnice, economice (coplăți, costurile tratamentelor și transportului, timpii de așteptare, etc.), de așezare geografică (distanța față de unitățile medicale) și de calitatea inegală a serviciilor de același tip. De asemenea, nivelul scăzut al calității serviciilor medicale este determinat de calitatea precară a infrastructurii specifice, de numărul redus al personalului medical specializat, dar și de nivelul de salarizare, în continuare foarte redus în acest domeniu.

### 5.2.3. STRUCTURA ȘI EVOLUȚIA PERSONALULUI MEDICAL

Datele privind personalul medical creează o imagine a resurselor umane disponibile să ofere asistență medicală pentru populație.

**Evoluția personalului medical din Municipiul Drobeta Turnu Severin** este prezentată în tabelul de mai jos:

Tab. 5.13. Personalul medical pe categorii din Municipiul Drobeta Turnu Severin <sup>173</sup>

Indicatori (nr.)	2015	2016	2017	2018	2019
Medici – proprietate publică – persoane total	251	248	252	239	234
Medici – proprietate privată – persoane total	78	77	77	85	86
Medici de familie – proprietate publică – persoane total	5	4	6	4	4
Medici de familie – proprietate privată – persoane	70	69	69	67	64
Stomatologi – proprietate publică - persoane	13	14	13	12	12

<sup>173</sup> Sursă: Prelucrare date Institutul Național de Statistică

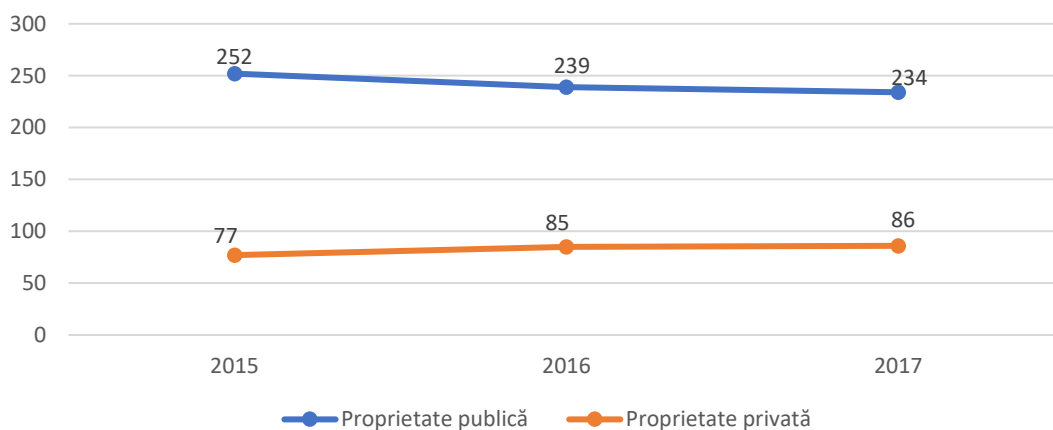


**Strategia Integrată de Dezvoltare Urbană 2021-2027**  
**Municipiul DROBETA TURNU SEVERIN**

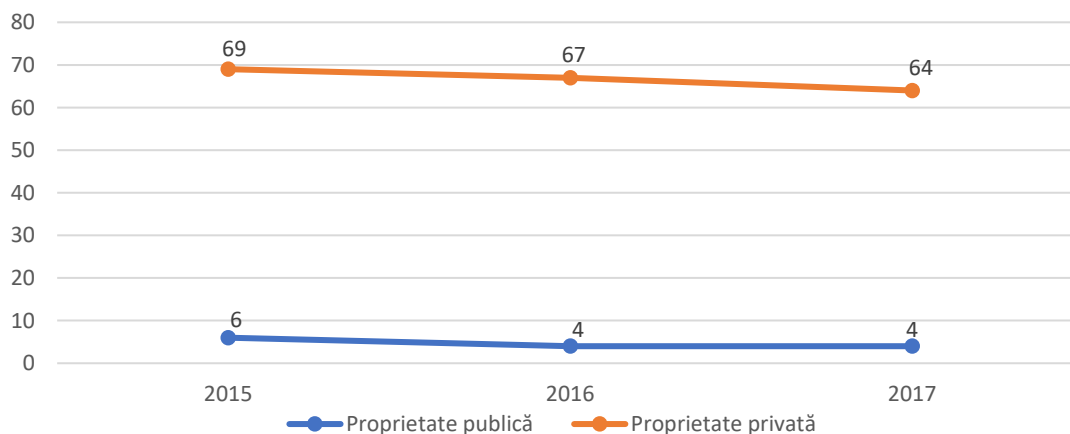
Stomatologi – proprietate privată - persoane	88	91	95	101	99
Farmacисти – proprietate publică - persoane	6	6	6	6	7
Farmacисти – proprietate privată - persoane	90	90	87	103	93
Personal mediu sanitar – proprietate publică persoane	719	713	745	726	733
Personal mediu sanitar – proprietate privată persoane	343	339	344	392	399

Pentru evidențierea evoluției personalului medical pe cele două tipuri de proprietate a infrastructurii (public/privat), datele din tabel au fost transpuse în graficele următoare: <sup>174</sup>

**MEDICI**



**MEDICI DE FAMILIE**



<sup>174</sup> Sursa: Prelucrare date Institutul Național de Statistică



**Strategia Integrată de Dezvoltare Urbană 2021-2027  
Municipiul DROBETA TURNU SEVERIN**

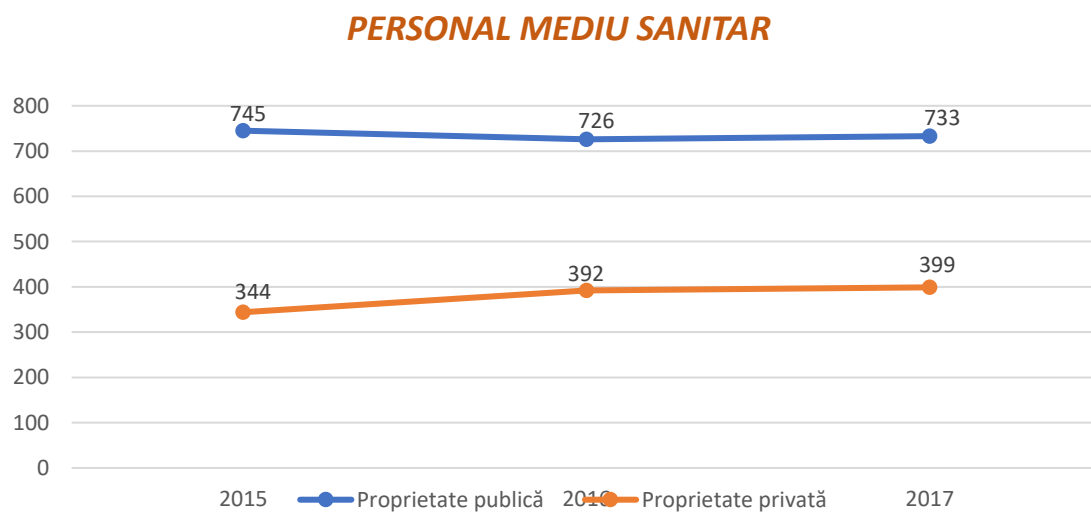
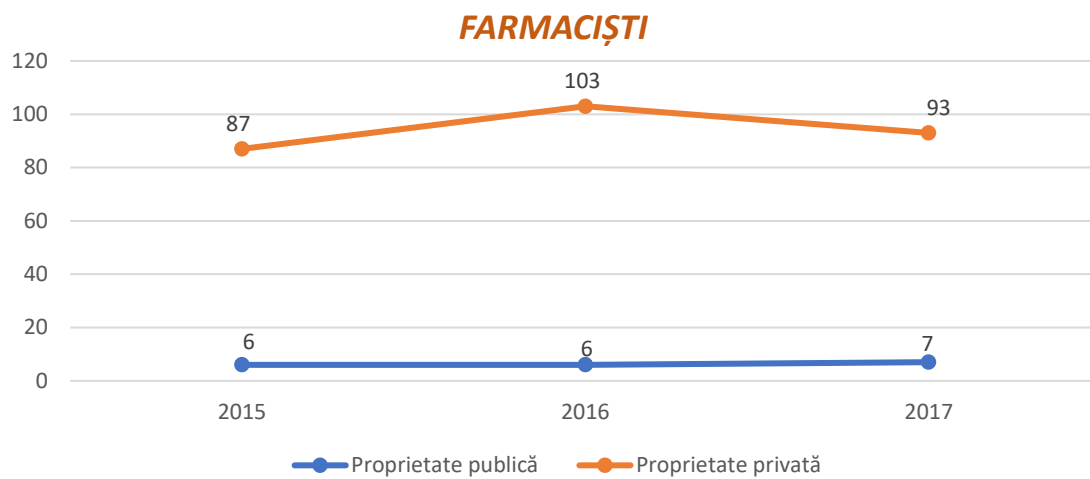
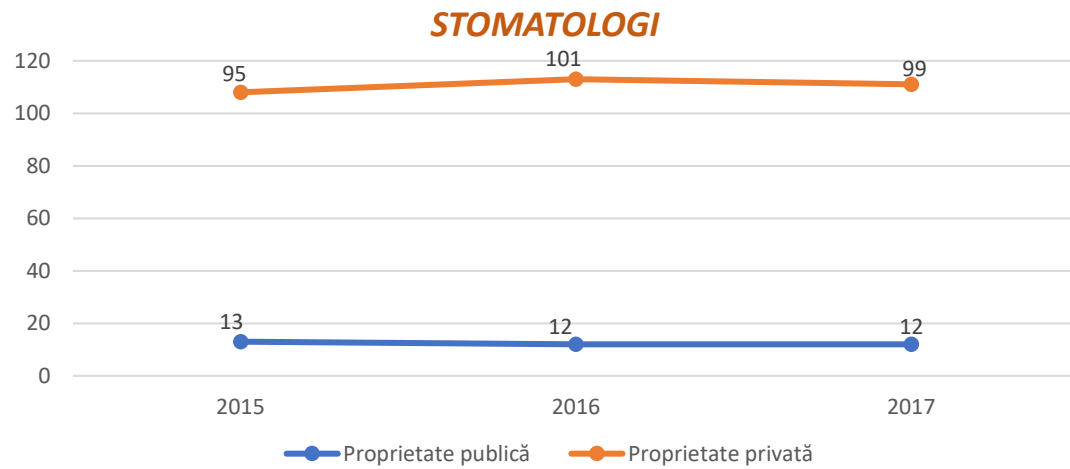


Fig. 5.15. Evoluția personalului medical



**Strategia Integrată de Dezvoltare Urbană 2021-2027**  
**Municipiul DROBETA TURNU SEVERIN**

După cum se observă, există un număr mai mare al personalului medical în sectorul public doar în ceea ce privește medicii și personalul sanitar mediu, acest fapt datorându-se existenței spitalului județean, care este proprietate publică. Pentru indicatorul medici, se constată o creștere a personalului care activează în domeniul public și o scădere a personalului echivalent din sectorul privat. În schimb, personalul sanitar mediu din sistemul public a scăzut începând din anul 2016 pe fondul migrării acestuia către sistemul privat.

Pentru medicii de familie, atât personalul din domeniul privat cât și personalul din domeniul public scade, personalul din cadrul stomatologiilor din mediul privat crește, iar cel din public scade, farmaciști - personalul din domeniul privat este mai numeros, iar cel din domeniul public scade.

În concluzie, sistemul medical din municipiul Drobeta Turnu Severin este mediu dezvoltat în ceea ce privește numărul de unități spitalicești, înregistrând totodată o creștere a medicilor care activează în unități medicale din sectorul privat. Totuși, investițiile în sănătate trebuie continuate și chiar intensificate, în vederea asigurării dotării cu aparatură medicală, precum și pentru intervenții de reabilitare și modernizare. Sectorul medical privat este în continuă dezvoltare, cu o creștere în ceea ce privește infrastructura începând cu anul 2016. Pe de altă parte, în ceea ce privește personalul medical, se constată o creștere semnificativă a numărului de personal sanitar mediu, stomatologi și farmaciști, o relativă stagnare în celelalte categorii (medici de familie), dar o creștere a numărului total al medicilor.

Elementele care vor sta la baza propunerilor de investiții în sănătate se regăsesc în analiza de oportunitate realizată pentru acest domeniu.

**Municipiul Drobeta Turnu Severin concentrează cea mai mare parte a dotărilor pentru sănătate și asistență socială a județului Mehedinți, oferind servicii diversificate.** După cum am menționat, **în mun. Drobeta Turnu Severin funcționează trei spitale:**

- ❖ ***Spitalul Județean de Urgență Drobeta Turnu Severin***
- ❖ ***Spitalul general CFR Drobeta Turnu Severin***
- ❖ ***Centrul de Oncologie Drobeta Turnu Severin.***

În municipiul Drobeta Turnu Severin, ca și în restul țării, după anul 1990 domeniul ocrotirii sănătății a cunoscut prefaceri profunde:

- *apariția inițiativei private prin înființarea de cabinete și laboratoare particulare;*
- *organizarea asistenței sanitare pentru populație prin medici de familie;*
- *înființarea unor societăți comerciale care au ca obiect de activitate preocupări medicale precum distribuția de medicamente, recoltarea și condiționarea*



## Strategia Integrată de Dezvoltare Urbană 2021-2027 Municipiul DROBETA TURNU SEVERIN

plantelor medicale, întreținerea și distribuirea aparaturii și echipamentelor sanitare.

**Spitalul Județean de Urgență Drobeta Turnu Severin** acordă servicii de spitalizare continuă, servicii ambulatorii se specialitate, servicii de spitalizare de zi sau servicii paraclinice în



următoarele specialități: anestezie și terapie intensivă, boli infecțioase, cardiologie, dermatovenerologie, endocrinologie sau diabet zaharat, nutriție și boli metabolice, medicină internă, nefrologie, neonatologie, neurologie, oncologie medicală, pediatrie, pneumologie, psihiatrie, chirurgie generală, obstetrică-ginecologie, otorinolaringologie, urologie, anatomie

patologică, medicină de laborator și radiologie – imagistică medicală.

În dotarea *Spitalului Județean de Urgență Drobeta Turnu Severin* intră următoarele echipamente și aparate medicale: aparatură digitală de radiodiagnostic și imagistică medicală, aparat de tomografie computerizată, aparate ultrasonografie convențională, instrumentele și echipamentele necesare pentru efectuarea analizelor medicale de hematologie, biochimie, microbiologie, imunologie și toxicologie.

*Spitalul Județean de Urgență Drobeta Turnu Severin* este o unitate sanitară de utilitate publică, cu personalitate juridică, cu rol în asigurarea de servicii medicale - preventive, curative, de recuperare - funcționând pe principiile prevăzute în Legea 95/2006, participând la asigurarea stării de sănătate a populației.

**Spitalului Județean de Urgență Drobeta Turnu Severin este organizat și funcționează astfel:**<sup>175</sup>

- ◆ **Secția Medicină Internă I** - 85 paturi, din care:
  - *Compartiment medicina muncii* - 5 paturi
  - *Secția Gastroenterologie* - 5 paturi
  - *Paturi însoțitori* - 1
- ◆ **Secția diabet zaharat, nutriție și boli metabolice** - 30 paturi, din care:
  - *Compartiment endocrinologie* - 5 paturi
  - *Paturi însoțitori* - 1

<sup>175</sup> Sursa: <https://www.spitjudseverin.ro/>



- ◆ **Secția Oncologie Medicală** - 45 paturi , din care:
    - *Compartiment hematologie – 10 paturi*
    - *Paturi însoțitori - 1*
  - ◆ **Secția cardiologie** - 70 paturi din care:
    - *Compartiment terapie intensivă coronarieni – 12 paturi*
    - *Paturi însoțitori - 1*
  - ◆ **Secția Neurologie** - 75 paturi, din care:
    - *Paturi însoțitori - 2*
  - ◆ **Secția Chirurgie** - 90 paturi chirurgie generală, 10 paturi chirurgie laparoscopică
- Saloane**
- Tronson B (complet renovat)
    - *rezervă de lux cu 2 paturi, TV, cabină de duș și grup sanitar propriu*
    - *rezervă cu 3 paturi și grup sanitar propriu*
    - *6 saloane cu 5 paturi și grup sanitar propriu*
  - Tronson C
    - *rezerva cu 2 paturi și grup sanitar propriu*
    - *2 saloane cu 5 paturi și grup sanitar comun*
    - *2 saloane cu 6 paturi și grup sanitar comun*
    - *un salon arsi cu 6 paturi și grup sanitar comun*
- ◆ **Secția ortopedie și traumatologie** – 40 de paturi, din care:
    - *Paturi însoțitori - 1*
  - ◆ **Secția Urologie** – 40 de paturi, din care:
    - *Paturi însoțitori - 1*
  - ◆ **Secția pediatrie** – 50 de paturi, din care:
    - *compartiment terapie acuta - 8 paturi*
    - *compartiment neurologie pediatrică - 5 paturi*
    - *Paturi însoțitori - 17*
  - ◆ **Secția A.T.I.** – 35 de paturi, din care:
    - *compartiment A.T.I.-OG - 5 paturi*
  - ◆ **Secția oftalmologie** – 25 de paturi, din care:
    - *Paturi însoțitori - 1*
  - ◆ **Secția O.R.L.** – 25 de paturi, din care:
    - *compartiment chirurgie orală și maxilofacială - 5 paturi*
  - ◆ **Secția boli infecțioase** – 40 de paturi, din care:
    - *compartiment boli infecțioase copii - 10 paturi*
    - *compartiment HIV/SIDA - 5 paturi*
  - ◆ **Secția dermato-ventrologie** - 25 de paturi
  - ◆ **Secția obstretică-ginecologie** – 85 de paturi, din care:



**Strategia Integrată de Dezvoltare Urbană 2021-2027**  
**Municipiul DROBETA TURNU SEVERIN**

- *Paturi însoțitori* - 6
- ◆ **Secția neonatologie** – 45 paturi, din care:
  - *compartiment terapie intensiva* - 8 paturi
  - *compartiment prematuri* - 10 paturi
- ◆ **Secția pneumologie I** – 65 de paturi, din care:
  - *compartiment TBC* - 50 paturi
  - *paturi însoțitori* - 1
- ◆ **Secția pneumologie II** – 65 de paturi, din care:
  - *compartiment TBC* - 50 paturi
  - *paturi însoțitori* - 1
- ◆ **Secția psihiatrie** – 85 de paturi, din care:
  - *paturi însoțitori* - 1
- ◆ **Secția recuperare, medicină fizică și balneologie** – 45 de paturi, din care:
  - *paturi însoțitori* - 1
- ◆ **Secția psihiatrie cronici Gura Văii** – 50 de paturi
- ◆ **Compartiment nefrologie** – 12 de paturi, din care:
  - *paturi însoțitori* - 1
- ◆ **Stație de dializă acută** – 4 aparate
- ◆ **Unitatea de primiri urgențe**
- ◆ **Cronici Strehaia** – 25 de paturi
- ◆ **Cronici Vanju Mare** – 30 de paturi
- ◆ **Dispensar TBC Vanju Mare**

**Spitalul General de Căi Ferate Drobeta Turnu Severin** își desfășoară atât activitatea medicală cât și cea administrativă în Drobeta Turnu Severin în două clădiri: spital și ambulatoriul de specialitate.



Structura organizatorică și statul de funcții al spitalului au fost modificate în octombrie 2014 de Ministerul Transporturilor la cerințele conducerii în vederea eficientizării activității spitalului, având în vedere slaba adresabilitate în cadrul unor compartimente din secția medicină internă. Astfel spitalul funcționează conform organigramei aprobate prin ordinul Ministerului Transporturilor nr. 1408/03.10.2014 1110/31.07.2019, cu cele 102 paturi, din care 4 pentru spitalizare de zi, iar 98 pentru spitalizare continuă repartizate astfel:



- **Secția Medicină Internă** cu 39 paturi spitalizare continuă, funcționând la parterul Spitalului;
- **Compartiment recuperare, medicină fizică și balneologie** cu 20 paturi cu spitalizare continuă, funcționând la demisolul și parterul spitalului, împreună cu secția de medicină internă;
- **Secția Chirurgie Generală** cu 25 de paturi spitalizare continuă din care 2 paturi sunt pentru compartimentul ORL, funcționând la etajul 1 al Spitalului;
- **Compartiment ATI** cu 4 paturi spitalizare continuă, funcționând la etajul 1 al Spitalului, pe același nivel cu secția chirurgie generală;
- **Compartiment Cardiologie** cu 10 paturi cu spitalizare continuă, funcționând la etajul 2 al Spitalului;
- **Bloc operator;**
- **Compartiment Sterilizare;**
- **Camera de gardă;**
- **Compartiment de supraveghere și control al infecțiilor nosocomiale;**
- **Laborator de radiologie și imagistică medicală, Laborator Analize, Farmacie Generală,** acestea 3 din urmă funcționând în clădirea Ambulatoriului de specialitate al Spitalului.

Laboratorul de radiologie și imagistică medicală și Laboratorul de analize deserves atât secțiile Spitalului cât și Ambulatoriul de specialitate.

Spitalul și Ambulatoriul de specialitate sunt în aceeași curte, având o distanță de 10 m între ele, fără a comunica.<sup>176</sup>

### **5.3. SISTEMUL ȘI INFRASTRUCTURA DE ASISTENȚĂ SOCIALĂ**

#### **5.3.1. ASPECTE GENERALE**

**Asistența socială**, componentă a sistemului național de protecție socială, cuprinde serviciile sociale și prestațiile sociale acordate în vederea dezvoltării capacităților individuale sau colective pentru asigurarea nevoilor sociale, creșterea calității vieții și promovarea principiilor de coeziune și incluziune socială.

Unul dintre cele mai importante concepte în cadrul asistenței sociale este incluziunea socială, ce este compusă, în viziunea Uniunii Europene, din construirea unei piețe a muncii inclusive, asigurarea unei locuințe decente pentru toți indivizii, eliminarea discriminărilor indivizilor cu dizabilități, a imigranților sau a minorităților etnice. Nevoia socială individuală sau de grup este contracarată de asistența socială prin prestația socială, în bani sau în natură, ce



<sup>176</sup> Sursa: <https://www.spitalcfdrobeta.ro/despre-noi/>





**Strategia Integrată de Dezvoltare Urbană 2021-2027**  
**Municipiul DROBETA TURNU SEVERIN**

cuprinde alocațiile familiale, ajutoarele sociale și speciale către familii sau persoane, în funcție de nevoile și veniturile acestora.

Obiectivul intervenției asistenței sociale este de a-i sprijini pe cei aflați în dificultate să obțină condițiile necesare unei vieți decente, ajutându-i să-și dezvolte propriile capacități și competente. Următoarele categorii de persoane constituie în mod special obiectul intervenției activităților de asistență socială:

- ⇒ *familii sărace: familii fără venituri sau cu venituri mici în care unul dintre părinți este șomer, familii monoparentale, familii cu mulți copii al căror necesar depășește veniturile părinților;*
- ⇒ *copii care trăiesc în mediu familial și social advers, abandonati și instituționalizați;*
- ⇒ *minori delincvenți, tineri neintegrați;*
- ⇒ *persoane dependente de droguri și/sau alcool;*
- ⇒ *persoane abuzate fizic și sexual;*
- ⇒ *persoane cu handicap fizic și/sau psihic;*
- ⇒ *persoane cu boli cronice și degenerative fără susținători legali;*
- ⇒ *persoane în vârstă aflate în incapacitate de autoservire;*
- ⇒ *persoane care au suferit în urma calamităților naturale, sociale;*
- ⇒ *persoane care au suferit discriminări (sociale, fizice, economice, psihologice) - grupări minoritare cu mai puține drepturi față de populația majoritară.*

În același context, și în **Strategia Națională pentru Dezvoltarea Durabilă a României 2030** se stipulează câteva obiective de atins, respectiv: reducerea numărului de persoane care trăiesc sub pragul de sărăcie, stimularea participării pe piața muncii a persoanelor apte de muncă, dezvoltarea sistemului de protecție și asistență socială.

De asemenea, unul dintre cele 17 obiective de dezvoltare durabilă ale **Agendei 2030 - FĂRĂ SĂRĂCIE** - prevede „*eradicarea sărăciei în toate formele sale și în orice context*”.

România înregistrează o pondere ridicată a persoanelor care suferă de deprivare materială severă, raportată la media UE. Conform datelor INS din 2018 procentul de persoane care suferă de deprivare materială severă era de 23,8%. În consecință, politica guvernamentală în domeniul asistenței sociale vizează o serie de măsuri destinate combaterii excluziunii sociale și promovării incluziunii sociale, într-o construcție de sistem coerentă, cu un management eficient, tinzând spre o îmbunătățire permanentă a diverselor măsuri de suport financiar destinate familiei, copiilor, persoanelor aflate în situație de risc, precum și spre o consolidare și dezvoltare a rețelei de servicii sociale.



## Strategia Integrată de Dezvoltare Urbană 2021-2027 Municipiul DROBETA TURNU SEVERIN

În perioada 2009 – 2017, cadrul legislativ în domeniul serviciilor sociale a fost îmbunătățit prin aprobarea unor măsuri care au vizat reglementarea, funcționarea și finanțarea serviciilor sociale, precum<sup>177</sup>:

- ✓ *elaborarea unor noi standarde minime de calitate pentru toate tipurile de servicii sociale;*
- ✓ *aprobarea standardelor de cost pentru serviciile sociale;*
- ✓ *crearea Nomenclatorului serviciilor sociale;*
- ✓ *îmbunătățirea procedurii de acreditare a furnizorilor de servicii sociale și a procedurii de licențiere a serviciilor;*
- ✓ *îmbunătățirea regulamentelor de organizare și funcționare ale serviciilor publice de asistență socială;*
- ✓ *continuarea derulării de programe de finanțare a serviciilor sociale.*

**Țintele** care se doresc a fi atinse la orizontului anului **2030** sunt:

- ▶ *Eradicarea sărăciei extreme pentru toți cetățenii;*
- ▶ *Reducerea cu cel puțin jumătate a numărului de cetățeni care trăiesc în sărăcie relativă;*
- ▶ *Consolidarea sistemului național unitar a serviciilor de intervenție de urgență, reabilitare ulterioară și compensare a pierderilor în caz de calamități naturale, accidente industriale sau evenimente climatice extreme.*

De asemenea, în aceeași perioadă s-au înregistrat **progrese și în privința acordării alocațiilor de stat pentru copii**, pentru susținerea familiei și de plasament, de acordare a concediului și indemnizației pentru creșterea copilului, de acordare a ajutorului social, de acordare a ajutoarelor pentru încălzirea locuinței și a programului privind stimularea participării la învățământul preșcolar a copiilor provenind din familii defavorizate, prin majorarea cuantumurilor și corelarea acestora cu modele europene, în scopul activizării persoanelor și reducerea dependenței de măsurile sociale pasive.

Totodată, **a fost aprobată Legea nr.196/2016 privind venitul minim de incluziune**, care reglementează instituirea acestui tip de venit, ca beneficiu de asistență socială acordat familiilor și persoanelor singure aflate în situație de dificultate, în scopul prevenirii și combaterii sărăciei și riscului de excluziune socială.

Caracteristica acestui sector o reprezintă **participarea tot mai amplă a organizațiilor nonguvernamentale și a altor parteneri sociali**, în condițiile în care statul dispune de resurse limitate care nu pot acoperi întreaga sferă de necesități.

Responsabilitatea dezvoltării și administrării serviciilor sociale revine autorităților administrației publice locale. Serviciile sociale specializate sunt dezvoltate și finanțate de către

---

<sup>177</sup> Sursa: *Strategia Națională pentru Dezvoltarea Durabilă a României 2030*



## Strategia Integrată de Dezvoltare Urbană 2021-2027 Municipiul DROBETA TURNU SEVERIN

*Direcția Generală de Asistență Socială și Protecția Copilului, iar Serviciul Public de Asistență Socială local are responsabilitatea administrării și gestionării serviciilor sociale primare.*

**Și Municipiul Drobeta Turnu Severin trebuie să se adapteze la noile politici în domeniu și să încerce din timp să se pregătească pentru a beneficia cu prioritate de programele finanțate din fonduri guvernamentale și europene care vor fi disponibile în perioada următoare.**

### 5.3.2. STRUCTURA DIRECȚIEI GENERALE DE ASISTENȚĂ SOCIALĂ ȘI PROTECȚIA COPILULUI. DESCRIERE

*Direcția de Asistență Socială Drobeta Turnu Severin este structura specializată în administrarea și acordarea beneficiilor de asistență socială și a serviciilor sociale, cu personalitate juridică, înființată în subordinea Consiliului Local al Municipiului Drobeta Turnu Severin, și funcționează ca direcție de asistență socială în baza Hotărârii nr. 797/2017 a Guvernului României, cu scopul de a asigura aplicarea politicilor sociale în domeniul protecției copilului, familiei, persoanelor vârstnice, persoanelor cu dizabilități, precum și a altor persoane, grupuri sau comunități aflate în nevoie socială (persoane fără adăpost, victime ale violenței în familie).*

*Direcția de Asistență Socială Drobeta Turnu Severin își îndeplinește atribuțiile prin intermediul următoarelor structuri funcționale:*

- ▶ *Serviciul Asistență Socială;*
- ▶ *Serviciul Protecție Specială*
- ▶ *Biroul Alocații*
- ▶ *Biroul Facilități transport public local*
- ▶ *Protecția familiei ajutoare pentru încălzire*
- ▶ *Cantina ajutor social*
- ▶ *Serviciul creșe*
- ▶ *Biroul protecția persoanelor vârstnice*
- ▶ *Compartimentul beneficii de asistență socială*
- ▶ *Serviciul protecția drepturilor copilului.*

#### SERVICIUL DE ASISTENȚĂ SOCIALĂ

Activitățile realizate în cadrul *Serviciului de Asistență Socială* vizează întocmirea unor dosare privind:

- ✓ *venitul minim garantat;*
- ✓ *ajutor social;*
- ✓ *acordarea ajutorului de încălzire pentru sezonul rece;*
- ✓ *asigurare obligatorie a locuinței;*
- ✓ *înhumarea persoanelor fără apartenență;*



- ✓ acordarea tarifului social la energie electrică;
- ✓ acordarea tarifului social.

**Activitatea specifică** acestui serviciu constă în **efectuarea de anchete sociale** pentru evaluarea situațiilor socio-economice și medicale a persoanelor singure și/sau a familiilor care solicită acordarea de prestații sociale în bani sau de servicii sociale gratuite ori contra cost. De asemenea, activitatea desfășurată implică **primirea și verificarea documentațiilor** stipulate de legislația în domeniu, precum și monitorizarea permanentă a solicitărilor aflate în evidență.

În **cursul anului 2020**, lunar au fost efectuate anchete sociale privind acordarea unor noi drepturi/menținere/modificare / suspendare / încetare, au fost verificate dosarele pentru actualizarea documentației specifice, s-au întocmit dispoziții privind acordarea, modificarea, reluarea, suspendarea sau încetarea dreptului la ajutor social (128), fiind comunicate la Agenția Județeană de Plăți și Inspecție Fiscală Mehedinți, au fost întocmite situații privind persoanele apte de muncă și numărul orelor aferente cuantumului ajutorului social.

### **PROTECȚIE SPECIALĂ**

Activitatea desfășurată în cadrul Serviciului Protecție Specială din cadrul Direcției de Asistență Socială se desfășoară în temeiul Legii nr. 448/2006 privind protecția și promovarea drepturilor persoanelor cu handicap, republicată, cu modificările și completările ulterioare precum și Normele Metodologice de aplicare a Legii nr. 448/2006.

În **cursul anului 2020** au fost primite **2873 solicitări** privind efectuarea anchetelor sociale în scopul evaluării / reevaluării situației socio-medicale, în vederea încadrării / reîncadrării într-un grad de handicap sau pentru obținerea pensiei de invaliditate, au fost efectuate **2250 anchete sociale la domiciliul** persoanelor adulte / minori care urmează să se prezinte la Comisiile de Evaluare a Persoanelor cu Handicap, au fost efectuate **447 anchete sociale** necesare acordării / menținerii indemnizației lunare pentru persoanele cu handicap grav cu asistent personal aflate în evidența DAS, au fost efectuate **9 anchete sociale** în vederea angajării / menținerii asistentului personal al persoanei cu handicap grav, au fost efectuate **97 anchete sociale** în vederea scutirii de la plata tarifului de utilizare a rețelelor de drumuri naționale.

De asemenea, au fost întocmite **21 fișe de monitorizare a situației minorilor** încadrați în grad de handicap care au domiciliul/reședință pe raza municipiului Drobeta Turnu Severin. În perioada analizată, ca urmare a cererilor de opțiune emise de către D.G.A.S.P.C. Mehedinți au fost **finalizate 313 dosare**, în vederea acordării indemnizației lunare pentru persoanele cu handicap grav cu asistent personal și au fost întocmite **243 referate de încetare a plății indemnizațiilor lunare**.<sup>178</sup>

<sup>178</sup> Sursa: Raport privind activitate desfășurată în anul 2020 realizat de Consiliul Local al Municipiului Drobeta Turnu Severin - Direcția de asistență Socială



### **BIROUL ALOCAȚII**

Activitatea *Biroului Alocării* funcționează conform Legii nr. 277/2010, republicată, cu modificările și completările ulterioare vine în prrijinul familiilor cu venituri reduce care au în creștere și îngrijire copii în vârstă de până la 18 ani.

În cursul anului 2020, au fost plătite prin Agenția Județeană pentru Plăți și Inspecție Socială Mehedinți un număr de **121 dosare** privind alocația pentru susținerea familiei și a fost încetat dreptul la alocație **pentru un număr de 51 familii** beneficiare, motiv pentru care în luna decembrie 2020 au rămas în plată 70 de dosare.

### **BIROUL FACILITĂȚI TRANSPORT PUBLIC LOCAL**

Activitatea desfășurată în cadrul *Biroului facilități transport public local* acordă legitimații de călătorie locuitorilor municipiului Drobeta Turnu Severin următoarelor categorii de beneficiari:

- ◆ *pensionari;*
- ◆ *elevi și studenți;*
- ◆ *persoane cu dizabilități;*
- ◆ *veterani de război și văduve de război;*
- ◆ *deportați și deținuți politici, strămutați/persecutați din motive etnice sau politice;*
- ◆ *persoane beneficiare de prevederile Legii nr. 416/2001 privind venitul minim garantat;*
- ◆ *persoane beneficiare de prevederile Legii nr. 208/1997 privind cantinele de ajutor social;*
- ◆ *donatori de sânge cu subvenționare 50%.*

În cadrul *Biroului Transport Public Local* au fost desfășurate activități conform atribuțiilor prevăzute în fișa postului, respectiv:

- ⇒ Lunar s-a primit și verificat documentația în vederea acordării de legitimații de călătorie gratuită de transport public local privind toate categoriile de persoane beneficiare.
- ⇒ Au fost informați cetățenii cu privire la condițiile de acordare a legitimațiilor de călătorie gratuită de transport public local.
- ⇒ Lunar au fost întocmite situațiile centralizare în vederea acordării de legitimații de călătorie gratuită de transport public local privind toate categoriile de persoane beneficiare.
- ⇒ Lunar a fost primit și verificat Procesul verbal de predare – primire al legitimațiilor de călătorie gratuită de transport public local privind toate categoriile de persoane beneficiare.



**Strategia Integrată de Dezvoltare Urbană 2021-2027**  
**Municipiul DROBETA TURNU SEVERIN**

⇒ Pentru persoanele cu handicap, deportați, revoluționari, veterani de război, văduve de veterani, pensionari, elevi au fost eliberate abonamente pentru transportul local urban, după cum urmează:

Tab. 5.14. Număr abonamente transport public <sup>179</sup>

Luna	Abonament handicap	Abonament veterani	Abonamente pensionari	Abonamente elevi	Nr. Abon. beneficii 15 cal.	Total
Ianuarie	1.637	79	1.191	466	10	3.383
Februarie	1.748	85	1.200	467	12	3.512
Martie	1.804	86	1.205	454	12	3.561
Aprilie	1.730	36	516	-	-	2.282
Mai	1.730	48	712	-	6	2.496
Iunie	1.730	51	958	11	9	2.759
Iulie	1.316	61	992	-	10	2.379
August	1.439	65	930	-	10	2.444
Septembrie	1.748	85	1.200	467	12	3.512
Octombrie	2.162	85	1.200	-	12	3.459
Noiembrie	1.748	85	1.200	-	13	3.046
Decembrie	1.748	85	1.200	-	12	3.045

**Costul total al legitimațiilor** de călătorie gratuită eliberate în cursul anului 2020 la toate categoriile de beneficiari este de **4.667.464.00 lei**.

#### **AJUTOR PENTRU ÎNCĂLZIREA LOCUINȚEI**

Ajutoarele pentru încălzirea locuinței se acordă în temeiul legal OUG nr, 70/2011 privind măsurile de protecție socială în perioada sezonului rece, modificată și completată de O.G. nr.27/2013 și HG 920/2011 pentru aprobarea Normelor Metodologice de aplicare ale OUG 70/2011.

Ajutorul pentru încălzirea locuinței reprezintă măsura de sprijin, suportată din bugetul de stat și/sau, după caz, din bugetele locale, destinat consumatorilor vulnerabili cu venituri situate până la un prag stabilit de lege și care are drept scop acoperirea integrală sau, după caz, a unei părți din cheltuielile cu încălzirea locuinței.

<sup>179</sup> Sursa: Raport privind activitate desfășurată în anul 2020 realizat de Consiliul Local al Municipiului Drobeta Turnu Severin - Direcția de asistență Socială



**Strategia Integrată de Dezvoltare Urbană 2021-2027**  
**Municipiul DROBETA TURNU SEVERIN**

Ajutorul se acordă pentru consumatorii de energie termică în sistem centralizat, energie electrică, gaze naturale și lemne, cărbuni, combustibili petrolieri. Acesta se acordă numai pentru un singur sistem de încălzire, acesta fiind cel principal utilizat.

În anul 2020 ( sezonul rece-ianuarie, februarie, martie, noiembrie și decembrie au fost aprobate un număr de 497 cereri dintr-un număr de 558 cereri depuse, înregistrate și verificate în conformitate cu prevederile O.U.G. nr.70/2011 privind măsurile de protecție socială în perioada sezonului rece, cu modificările și completările ulterioare, după cum urmează : <sup>180</sup>

Tab. 5.15. Cereri ajutor consumatori energie termică aprobate

	Energie tehnică	Energie electrică	Gaze naturale	Lemne
<b>Nr. Cereri aprobate</b>	430	10	6	51

### **CANTINA AJUTOR SOCIAL**

Activitatea Cantinei de Ajutor Social funcționează în temeiul Legii nr. 208/1997 privind cantinele de ajutor social și H.C.L. nr.148/2018 privind aprobarea regulamentului de organizare și funcționare al cantinei de ajutor social, sala de pomenire.

În cursul anului 2020, lunar au fost efectuate anchete sociale, având ca scop verificarea condițiilor de acordare și menținere a acestui drept, au fost verificate dosarele pentru actualizarea documentației specifice, s-au întocmit proiecte de dispoziție și decizii privind acordarea, suspendarea sau încetarea dreptului la ajutor social (85 proiecte), au fost întocmite situații privind persoanele apte de muncă, beneficiare de servicii sociale gratuite. De asemenea, au fost informate/consiliate unele persoane/familii, pentru a beneficia de serviciile sociale prestate de Cantina de Ajutor Social. Sala de Pomenire (93 persoane), s-au verificat aspectele semnalate de beneficiari cu privire la calitatea hranei furnizate și diversificarea meniurilor, s-au elaborat și aplicat chestionarele pentru măsurarea gradului de satisfacere a beneficiarilor.

Totodată, Sala de Pomenire a fost închiriată atât pentru comemorări, cât și pentru înmormântări, cu plata costului efectiv al meniului stabilit, după cum urmează <sup>181</sup>:

Tab. 5.16. Închirieri sala de pomenire, anul 2020 <sup>182</sup>

Luna	Număr persoane	Suma încasată
<b>Ianuarie</b>	649	23.888
<b>Februarie</b>	783	27.736

<sup>180</sup> Sursa: Raport privind activitate desfășurată în anul 2020 realizat de Consiliul Local al Municipiului Drobeta Turnu Severin - Direcția de asistență Socială

<sup>181</sup> Sursa: Raport privind activitate desfășurată în anul 2020 realizat de Consiliul Local al Municipiului Drobeta Turnu Severin - Direcția de asistență Socială

<sup>182</sup> Sursa: Raport privind activitate desfășurată în anul 2020 realizat de Consiliul Local al Municipiului Drobeta Turnu Severin - Direcția de asistență Socială



**Strategia Integrată de Dezvoltare Urbană 2021-2027**  
**Municipiul DROBETA TURNU SEVERIN**

<i>Martie</i>	375	10.753
<i>Aprilie</i>	-	-
<i>Mai</i>	12	614
<i>Iunie</i>	62	1.673
<i>Iulie</i>	160	5.075
<i>August</i>	366	10.611
<i>Septembrie</i>	377	12.990
<i>Octombrie</i>	599	21.702
<i>Noiembrie</i>	282	10.000
<i>Decembrie</i>	205	6.463
<b>TOTAL</b>	<b>3.915</b>	<b>131.505</b>

### **SERVICIUL CREȘE**

**Creșele** funcționează în baza *Legii nr. 263/2007* și a Normelor de aplicare aprobate prin H.G. 1.252/2012, cu modificările și completările ulterioare, fiind centre de educație antepreșcolară specializate în oferirea de servicii cu caracter social, medical, educațional pentru creșterea, îngrijirea și educarea timpurie a copiilor cu vârsta cuprinsă între 0-3 ani.

La nivelul Municipiului Drobeta Turnu Severin funcționează un număr de **5 creșe**, având capacitatea totală de 279 locuri:

- *Creșa nr.2, str. Mareșal Averescu nr: 79 – cu o capacitate de 30 locuri*
- *Creșa nr.3, str. I.C. Brătianu nr.4 – cu o capacitate de 77 locuri*
- *Creșa nr.4, str. Mareșal Averescu nr.4 – cu o capacitate de 40 locuri*
- *Creșa nr.22, str. Trandafirilor nr.1 – cu o capacitate de 100 locuri*
- *Creșa nr.1, str. Aurelian nr.19 – cu o capacitate de 32 locuri.*

**În perioada ianuarie 2020 – aprilie 2020, toate creșele au funcționat la capacitatea normală**, activitățile desfășurate constând în următoarele:

- ⇒ servicii de îngrijire, supraveghere și educație a copiilor înscriși;
- ⇒ programe de educație timpurie adecvate vârstei, nevoilor, potențialului de dezvoltare și particularităților copiilor, prin activitatea educatorilor puericultori;
- ⇒ supravegherea stării de sănătate și de igienă a copiilor, acordând primul ajutor și îngrijiri medicale copiilor în caz de îmbolnăvire, până la momentul preluării copilului de către reprezentantul legal sau al internării într-o unitate medicală;
- ⇒ nutriția copiilor conform normelor legale în vigoare, în vederea respectării aportului caloric necesar dezvoltării și creșterii copiilor, prin meniuri diversificate ca și conținut;
- ⇒ colaborare cu familiile copiilor și realizarea de relații de parteneriat activ cu acestea, în baza *Acordului de Parteneriat*;
- ⇒ sprijin și consiliere pentru părinți, fiind într-o bună colaborare cu aceștia, la baza acestuia stând comunicarea pe fiecare domeniu de activitate din creșă;





## Strategia Integrată de Dezvoltare Urbană 2021-2027 Municipiul DROBETA TURNU SEVERIN

⇒ au contribuit la depistarea situațiilor de risc care ar fi putut surveni în urma separării copilului de părinții săi, precum și în urma unor conflicte din familiile acestora;

**Începând cu perioada aprilie-iunie 2020** datorită stării de urgență instituită prin Decretul nr. 195/2020 și prin Decretul nr. 240/2020 activitatea din cadrul Serviciului Creșe a fost întreruptă temporar în conformitate cu prevederile O.U.G. nr. 32/2020 și Hotărârea nr. 4/31.03.2020 a *Comitetului pentru Situații de Urgență al U.A.T. Drobeta Turnu Severin*.

### **BIROUL PROTECȚIA PERSOANELOR VÂRSTNICE**

Activitățile care stau la baza îndeplinirii obiectivelor specifice Biroului protecția persoanelor varstnice sunt: informarea beneficiarilor, efectuarea și redactarea de anchete sociale pentru persoanele varstnice care au domiciliul/resedința pe raza Municipiului Drobeta Turnu Severin, completarea grilei de evaluare medico-socială, emiterea dovezii, răspunsuri la petitiile persoanelor fizice sau juridice.

### **COMPARTIMENTUL BENEFICII DE ASISTENȚĂ SOCIALĂ**

Beneficiile de asistență socială acordate de autoritățile publice locale se stabilesc în bani și în natură, în scopul prevenirii marginalizării și excluziunii sociale. Se acordă persoanei singure sau familiei aflată în situație de dificultate socio-materială sau medicală.

Au fost acordate **beneficii de asistență socială în bani**, cu titlu de ajutoare de urgență, unui număr de **143 persoane** singure/ familii aflate în situații sociomedicale deosebite, în cuantum total de 65.400 lei, un număr de 1 ajutoare de înmormântare, în cuantum **total de 1.263 lei și ajutor** de urgență pentru transport pentru un număr de 8 beneficiari, în sumă de 1.616 lei.

În cursul anului 2020, au fost efectuate un număr de 219 anchete sociale în vederea acordării de ajutoare de urgență și prestații financiare și a fost decontată contravaloarea abonamentului lunar pentru persoanele care, conform legilor speciale beneficiază de transport gratuit și au domiciliul într-o zonă în care transportatorul nu efectuează transport cu titlu gratuit unui număr de 8 beneficiari.

*Compartimentul Beneficii de Asistență Socială* a mai desfășurat în anul 2020 următoarele activități:

- ✓ 1948 pachete cu produse de igiena conform OUG 84/2020 în vederea implementării POAD
- ✓ 974 pachete cu produse alimentare conform OUG 84/2020 în vederea implementării POAD
- ✓ 187 dosare întocmite conform OUG 133/2020 POAD SNSD (schema națională de sprijin pentru elevii cei mai defavorizați)



## **Strategia Integrată de Dezvoltare Urbană 2021-2027 Municipiul DROBETA TURNU SEVERIN**

- ✓ distribuire către 2039 beneficiari conform OUG 78/2020 măști protecție pentru familiile și persoanele defavorizate
- ✓ distribuire carduri către 220 beneficiari conform OUG 115/2020 privind măsuri pentru sprijinirea categoriilor de persoane cele mai defavorizate care beneficiază de mese calde pe bază de tichete sociale pe suport electronic.

De asemenea, au fost informate/consiliate un număr de 397 persoane, pentru a beneficia de prestații sociale prestate de compartimentul Beneficii de Asistență Socială.<sup>183</sup>

### **SERVICIUL PROTECȚIA COPILULUI**

Activitatea specifică Serviciului Protecția drepturilor copilului constă în efectuarea de anchete sociale în vederea evaluării situației socio-materiale a familiilor aflate în dificultate și/sau a familiilor în care sunt îngrijiți minori aflați în situații de risc social, evaluării/reevaluării măsurilor de plasament, evaluării/reevaluării situației mamelor cu risc de abandon la naștere și a mamelor minore, evaluării/reevaluării situației socio-materiale și familiale a minorilor care au săvârșit fapte penale și nu răspund penal / minorilor care au beneficiat temporar de servicii acordate în cadrul unor centre de îngrijire și ocrotire minori (victime violență în familie, adăpost copiii străzii etc.), acordării de burse sociale și a altor forme de sprijin pentru minori, evaluării/reevaluării dosarelor asistenților maternali profesioniști, monitorizarea minorilor ai căror părinți sunt plecați la muncă în străinătate, informare și consiliere socială a familiilor aflate în dificultate, acordarea de consiliere psihologică primară minorilor aflați în situații de risc.

Concluzionând, ***Direcția de Asistență Socială*** vine în sprijinul cetățenilor, prin intermediul structurilor componente, asigurând acces facil la informații, consiliere în formularea solicitărilor, găsind soluții pe termen lung sau scurt, particularizând în funcție de nevoia fiecărui cetățean, pentru a depăși situațiile dificile și a îndepărta pericolul marginalizării sociale.

Totodată, pentru îndeplinirea atribuțiilor sale, ***Direcția de Asistență Socială Drobeta Turnu Severin*** colaborează și relaționează cu: *Primăria Municipiului Drobeta Turnu Severin; Consiliul Județean Drobeta Turnu Severin; Instituția Prefectului – Drobeta Turnu Severin și diverse organizații ale pensionarilor; diverși agenți economici; voluntari.*

Cu toate acestea, măsurile politice aplicate național precum și măsurile aplicate local care au avut ca scop combaterea sărăciei și a excluziunii sociale nu și-au îndeplinit în totalitate obiectivul, deoarece acestea oferă o siguranță extrem de redusă pentru familiile care depind cu adevărat de aceste beneficii.

---

<sup>183</sup> Sursa: Raport privind activitate desfășurată în anul 2020 realizat de Consiliul Local al Municipiului Drobeta Turnu Severin - Direcția de asistență Socială



Profesioniști din sistemul de asistență socială, consideră că prestațiile sociale acordate populației sărace nu pot rezolva problemele complexe de excluziune și sărăcie cu care se confruntă familiile beneficiare și au generat dependență de un sistem pasiv de asistență. În lipsa unor condiționări eficiente a prestațiilor de accesul la servicii sau de găsirea unui loc de muncă, precum și fără dublarea acestor prestații de servicii de suport corespunzătoare la nivel local, aceste măsuri de asistență socială nu acoperă funcția de plasă de suport pentru populația săracă.

De asemenea, poate fi menționat că prestațiile sociale se află la un nivel mult prea mic pentru a putea rezolva problemele complexe de excluziune și sărăcie cu care se confruntă familiile beneficiare de ajutor social.

### **5.3.3. ZONE URBANE MARGINALIZATE – COMUNITĂȚI DEZAVANTAJATE**

Un indicator important care reflectă nivelul de trai este *rata deprivării materiale severe*, care reprezintă ponderea în total populație a persoanelor în stare de deprivare materială severă, adică a persoanelor în vârstă de 18 ani și peste care, datorită lipsei resurselor financiare, nu își pot permite cel puțin patru dintre următoarele situații:

- ❖ *achitarea la timp, fără restanțe, a unor utilități și a altor obligații curente;*
- ❖ *plata unei vacante de o săptămână pe an, departe de casă;*
- ❖ *consumul de carne, pui, peste (sau alt echivalent de proteina) cel puțin o dată la două zile;*
- ❖ *posibilitatea de a face față, cu resursele proprii, unor cheltuieli neprevăzute (echivalente cu 1/12 din valoarea pragului național de sărăcie)*
- ❖ *deținerea unui telefon fix sau mobil;*
- ❖ *deținerea unui televizor color;*
- ❖ *deținerea unei mașini de spălat;*
- ❖ *deținerea unui autoturism personal;*
- ❖ *asigurarea plății unei încălziri adecvate a locuinței.*

Cu o valoare de 20,7% a ratei deprivării materiale severe, în anul 2019, *Regiunea Sud-Vest Oltenia* se află pe primul loc între Regiunile de Dezvoltare ale țării, cu 7,2 puncte procentuale peste media națională.

Tab. 5.17. Rata deprivării materiale severe în anul 2019

<b>Nr. crt.</b>	<b>Macroregiuni și regiuni de dezvoltare</b>	<b>Rata deprivării materiale severe (%)</b>
<b>1.</b>	<b>ROMÂNIA</b>	<b>14,5</b>
<b>2.</b>	<b>Regiunea NORD-VEST</b>	<b>9</b>
<b>3.</b>	<b>Regiunea CENTRU</b>	<b>9,2</b>



**Strategia Integrată de Dezvoltare Urbană 2021-2027**  
**Municipiul DROBETA TURNU SEVERIN**

4.	<b>Regiunea NORD-EST</b>	17,9
5.	<b>Regiunea SUD-EST</b>	20,7
6.	<b>Regiunea SUD-MUNTENIA</b>	<b>21,7</b>
7.	<b>Regiunea BUCURESTI - ILFOV</b>	11,2
8.	<b>Regiunea SUD-VEST OLTENIA</b>	<b>14,9</b>
9.	<b>Regiunea VEST</b>	7,4

Evoluția indicatorului în perioada 2010-2019 este fluctuantă, pe ansamblul înregistrându-se o scădere de la 32,7% în anul 2010 la 14,9% în 2019.

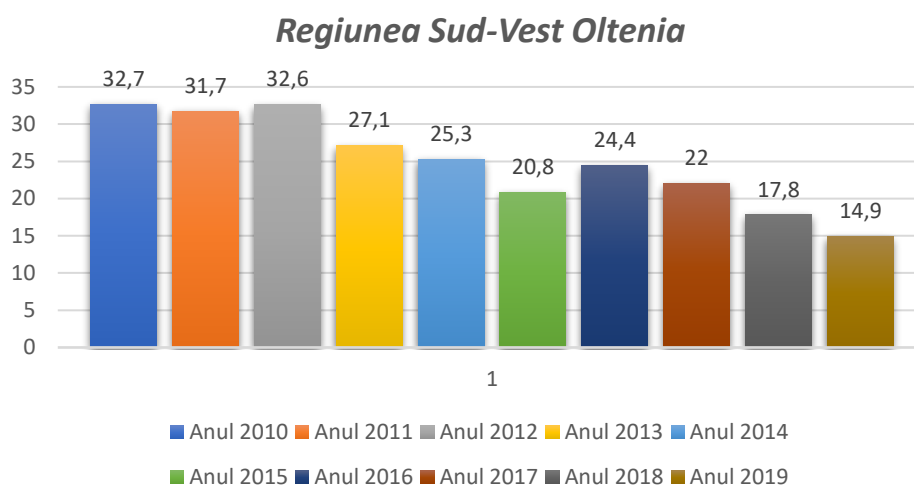


Fig. 5.16. Evoluția ratei deprivării materiale severe în Regiunea Sud-Vest Oltenia în perioada 2010-2019<sup>184</sup>

Un alt indicator relevant pentru nivelul de trai este **rata riscului de sărăcie sau excluziune socială (AROPE)**.

**AROPE** este un indicator compozit adoptat la nivelul Uniunii Europene în cadrul Programului Europa 2020, de promovare a incluziunii sociale și reducere a sărăciei, reprezentând ponderea în total populație a persoanelor aflate în risc de sărăcie sau excluziune socială. Persoanele care fac obiectul indicatorului AROPE sunt cele aflate în cel puțin una din următoarele situații:

- ❖ au venituri disponibile inferioare pragului de sărăcie;
- ❖ sunt în stare de deprivare materială severă;
- ❖ trăiesc într-o gospodărie cu intensitate foarte redusă a muncii.

<sup>184</sup> Sursa: Prelucrare date Institutul Național de Statistică



**Strategia Integrată de Dezvoltare Urbană 2021-2027**  
**Municipiul DROBETA TURNU SEVERIN**

La acest indicator Regiunea Sud– Sud-Vest Oltenia se situează pe locul al 3-lea - după Regiunile Nord-Est și Sud-Est - între regiunile României, cu o valoare de 38,9% în anul 2019, valoare cu peste 7,7 puncte procentuale față de media națională.

Tab. 5.18. Rata riscului de sărăcie sau excluziune socială în anul 2019

Nr. crt.	Macroregiuni și regiuni de dezvoltare	Rata riscului de sărăcie sau excluziune socială (%)
1.	<b>ROMÂNIA</b>	<b>31,2</b>
2.	Regiunea NORD-VEST	19,3
3.	Regiunea CENTRU	24,4
4.	Regiunea NORD-EST	47,1
5.	Regiunea SUD-EST	40,1
6.	Regiunea SUD-MUNTENIA	36,5
7.	Regiunea BUCURESTI-ILFOV	14
8.	<b>Regiunea SUD-VEST OLTENIA</b>	<b>38,9</b>
9.	Regiunea VEST	21,9

După cum se poate observa în figura de mai jos, evoluția indicatorului în perioada 2010-2019, pentru Regiunea Sud–Vest Oltenia, arată faptul că au fost înregistrate îmbunătățiri semnificative și, chiar mai mult, în ultimii 4 ani s-a înregistrat o tendință de scădere a ratei de excluziune socială.

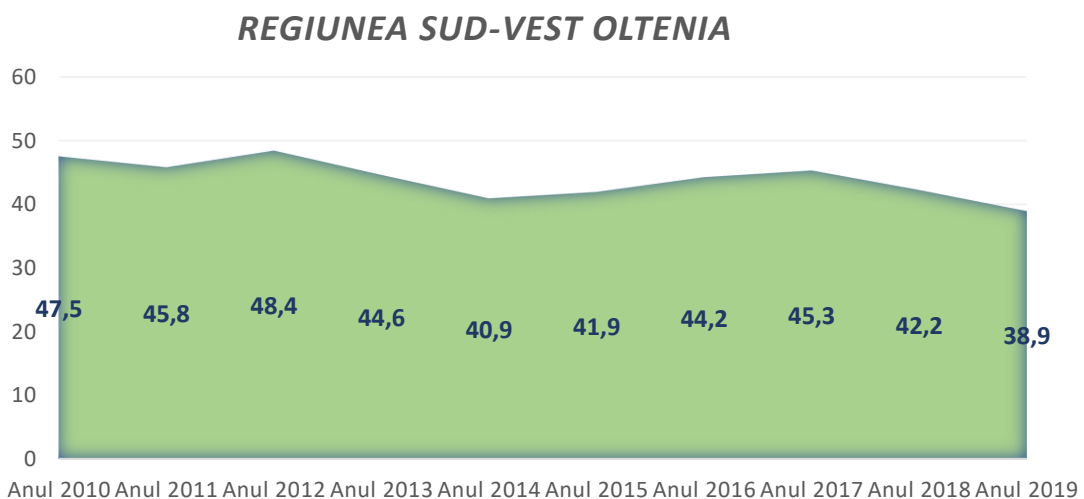


Fig. 5.17. Rata riscului de sărăcie sau excluziune socială (AROPE) în Regiunea Sud-Vest Oltenia în perioada 2010-2019 <sup>185</sup>

<sup>185</sup> Sursa: Prelucrare date Institutul Național de Statistică



## **Strategia Integrată de Dezvoltare Urbană 2021-2027 Municipiul DROBETA TURNU SEVERIN**

Conform datelor furnizate în cadrul **Strategiei naționale privind incluziunea socială și reducerea sărăciei (2014-2020)**, în prezent, unul din cinci români se confruntă cu sărăcia determinată de venitul insuficient, și o mare parte din sărăcia bazată pe venit este persistentă, trei sferturi dintre persoanele sărace aflându-se în această situație de cel puțin trei ani. O treime din populație este afectată de deprivare materială severă, în sensul că nu-și poate permite să achiziționeze articole considerate dezirabile sau chiar necesare pentru a duce un trai decent. Încă mai există în România copii care nu au mers niciodată la școală, iar procentul tinerilor fără o educație adecvată este ridicat. Multe persoane sunt în continuare inactive sau neangajate formal, cu șanse mici de a căpăta acces corespunzător la piața muncii. Există inegalități în ceea ce privește acoperirea cu servicii medicale de bază. Există un număr semnificativ de comunități dezavantajate în care aceste probleme se cumulează, făcând aproape imposibilă întreruperea ciclului excluderii, fără ca membrii săi să fie sprijiniți și integrați prin intervenții din exterior.

Conform documentelor programatice și analizei datelor din *Ancheta Bugetelor de Familie* a indicat faptul că romii sunt expuși unui risc de sărăcie de zece ori mai mare decât celelalte etnii (33% dintre ei trăiau în sărăcie absolută pe baza pragului național al sărăciei, în timp ce doar 3,4% din populația care nu este de etnie romă au avut niveluri de consum sub pragul sărăciei). Îngrijorător este faptul că riscul de sărăcie este extrem de mare pentru copiii romi – rata de sărăcie în cazul lor este de 37,7%, în timp ce rata națională a sărăciei este de doar 4,3%.

### **Zone de sărăcie extremă**

Conform studiului „*Elaborarea strategiilor de integrare a comunităților urbane marginalizate – Atlasul zonelor urbane marginalizate din România*”, există trei criterii principale pentru definirea și analiza diferitelor tipuri de zone marginalizate, și anume: **capitalul uman** (educație, starea de sănătate, mărimea și compoziția gospodăriei), **ocuparea** și **condițiile de locuire**.

Conform *Atlasului zonelor urbane marginalizate din România* (2014), zonele urbane marginalizate sunt zone urbane ce acumulează dezavantaje din perspectiva capitalului uman, ocupării forței de muncă și a locuirii. În cele mai multe cazuri, acestea sunt zone intraurbane, sărace, izolate din punct de vedere social și care nu sunt reflectate în statisticile privind ratele de sărăcie calculate la nivel de localitate sau județ. Zonele marginalizate sunt adevărate puncte de excludere socială care concentrează persoane cu nivel scăzut de capital uman (nivel scăzut de educație, stare precară de sănătate, număr ridicat de copii), cu nivel scăzut de ocupare în sectorul formal și condiții precare de locuire.

*Tab. 5.19. Distribuția populației urbane în funcție de tipul ariei de reziliență – Sud-Vest*



**Strategia Integrată de Dezvoltare Urbană 2021-2027**  
**Municipiul DROBETA TURNU SEVERIN**

Tabel 12. Distribuția populației urbane în funcție de tipul ariei de rezidență: Sud-Vest

Regiune	Județ	Orăș	Populația stabilă	% populație în zone nedezavantajate	% populație în zone dezavantajate pe locuire	% populație în zone dezavantajate pe ocupare	% populație în zone dezavantajate pe capital uman	% populație în zone marginalizate	% populație în zone cu instituții sau sub 50 de locuitori
SV			957.978	62,77	2,19	20,44	10,61	2,52	1,47
SV	DJ		344.037	70,70	1,38	15,90	8,42	1,63	1,96
SV	DJ	MUNICIPIUL BAILESTI	17.437	20,01	0,00	35,57	42,70	1,44	0,28
SV	DJ	MUNICIPIUL CALAFAT	17.336	29,03	0,00	56,00	14,97	0,00	0,00
SV	DJ	MUNICIPIUL CRAIOVA	269.506	83,93	1,76	7,10	3,76	1,05	2,41
SV	DJ	ORAS BECHET	3.657	0,00	0,00	19,72	68,91	11,38	0,00
SV	DJ	ORAS DABULENI	12.182	6,56	0,00	82,27	9,66	0,00	1,51
SV	DJ	ORAS FILIASI	16.900	36,36	0,00	36,33	22,67	4,42	0,22
SV	DJ	ORAS SEGARCEA	7.019	22,50	0,00	39,68	18,24	19,53	0,06
SV	GJ		154.514	58,88	2,09	24,32	10,41	2,56	1,74
SV	GJ	MUNICIPIUL MOTRU	19.079	50,68	0,31	32,49	14,96	1,20	0,36
SV	GJ	MUNICIPIUL TARGU JIU	82.504	80,56	3,75	6,24	5,62	1,92	1,91
SV	GJ	ORAS BUMBESTI-JIU	8.932	64,53	0,88	28,46	3,69	1,72	0,71
SV	GJ	ORAS NOVACI	5.431	22,35	0,00	70,94	6,67	0,00	0,04
SV	GJ	ORAS ROVINARI	11.816	3,48	0,00	58,84	22,02	15,27	0,40
SV	GJ	ORAS TARGU CARBUNESTI	8.034	33,97	0,00	31,69	28,64	0,00	5,70
SV	GJ	ORAS TICLENI	4.414	49,18	0,00	40,37	9,42	0,00	1,02
SV	GJ	ORAS TISMANA	7.035	12,85	0,00	57,20	24,96	2,62	2,37
SV	GJ	ORAS TURCENI	7.269	22,75	0,00	62,25	11,45	0,00	3,55
SV	MH		124.224	52,93	4,37	25,97	11,76	3,28	1,69
SV	MH	MUNICIPIUL DROBETA TURNU SEVERIN	63.617	63,72	5,58	23,20	5,01	2,61	1,60
SV	MH	MUNICIPIUL ORSOVA	10.441	55,89	0,56	26,87	8,47	7,36	0,87
SV	MH	ORAS BAIA DE ARAMA	5.349	0,00	3,78	38,42	42,76	14,32	0,73
SV	MH	ORAS STREHAIA	10.506	4,84	0,00	38,03	53,32	0,00	3,82
SV	MH	ORAS VANJU MARE	5.311	24,85	0,00	32,91	39,86	2,37	0,00

După analizarea datelor din figura *Comunități marginalizate din Municipiul Drobeta Turnu Severin*, au fost identificate zone de tip ghetou cu blocuri în cartierele Crihala Sud (300) și Kiseleff (180), Platforma industrială Est (160), platforma industrială Sud-Est (260), în localitatea componenta Schela Cladovei (1836) și zone de locuințe sociale modernizate în cartierul Aluniș (300).

Cu toate că localitatea Gura Văii, componentă a municipiului Drobeta Turnu Severin, are un potențial turistic ridicat dat de proximitatea Porților De Fier I, una dintre cele mai mari construcții hidrotehnice din Europa și cea mai mare de pe Dunăre, aceasta cuprinde numeroase tipuri de comunități urbane marginalizate care se întind pe suprafețe vaste: Zone de tip ghetou în foste colonii de muncitori (771), zone de tip ghetou cu blocuri (520) și zone de tip mahala cu case (40).

Astfel, în Schela Cladovei sunt înregistrate 1.836 persoane marginalizate, în zona Roșiori (cartier Crihala Sud) sunt 300 de persoane marginalizate, în restul zonelor din vecinătatea Roșiori sunt 900 de persoane marginalizate, iar în zona Gura Văii sunt înregistrate 1331 persoane marginalizate. Rezultă un total de 4.367 persoane. În aceste zone arterele de folosință locală (categoria a IVa) și cele colectoare (categoria a III-a) au un profil de aproximativ 7,0 – 8,0 m, sau mai puțin, sunt ocupate de parcuri spontane neregulate sau neamenajate, încurcând astfel atât traficul pietonal cât și pe cel carosabil.

Calitatea spațiului urban este una scăzută, atât datorită lipsei dotărilor dar și din pricina subdimensionării și aglomerării spațiilor publice. De asemenea, în multe cazuri, locuitorii acestor



## Strategia Integrată de Dezvoltare Urbană 2021-2027 Municipiul DROBETA TURNU SEVERIN

zone marginalizate au școli segregate, la care numai familiile sărace își duc copiii și locuiesc în blocuri de proastă calitate sau în mahalale, marcate de teamă și mici infracțiuni. Puternica stigmatizare cu care sunt asociate aceste locuri, pe lângă lipsa sau slaba calitate a serviciilor (educație, sănătate, infrastructură) reduc drastic șansele populației de a scăpa de sărăcie.<sup>186</sup>

Potrivit Atlasului zonelor urbane marginalizate din România, în Municipiul Drobeta Turnu Severin 62,72% din populație se află în zone nedezavantajate, 5,58% populație în zone dezavantajate pe locuire, 23,39% populație în zone dezavantajate pe ocupare și 4,01% populație în zone dezavantajate pe capital uman, rezultând un procent de 2,61% populație în zone marginalizate.

Regiunea: Sud-Vest  
Județul: Mehedinți  
Municipiul: Drobeta-Turnu Severin

### Legenda

Limita intravilan

#### Tipuri de comunități urbane marginalizate

- Zone de tip ghetou cu blocuri
- Zone de tip ghetou în foste colonii de muncitori
- Zone de tip mahala cu case
- Zone de tip mahala cu adăposturi improvizate
- Zone de locuințe sociale modernizate
- Zone istorice (centrale) cu locuințe sociale și/sau clădiri ocupate abuziv
- Zone mixte

(număr) Estimare număr locuitori în zonă

Cartografie: ESRI, ArcGIS 10.1

Lângă zona marginalizată sunt menționate numele zonei și numărului estimat de locuitori din zonă doar dacă și așa cum au fost declarate acestea de către autoritățile locale.

### Comunități marginalizate declarate de autoritățile locale

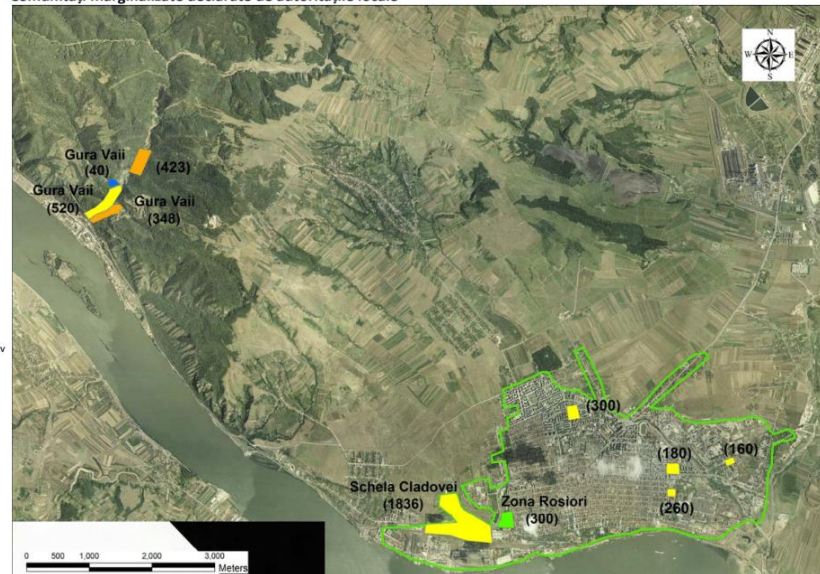


Fig. 5.18. Harta zonelor marginalizate din Municipiul Drobeta Turnu Severin - Atlasul zonelor urbane marginalizate din România

Aceste zone urbane marginalizate se referă la cartierele din Municipiul Drobeta Turnu Severin în care o medie parte a populației trăiește în locuințe neadecvate, fără acces la utilitățile esențiale, care cumulează dezavantaje din perspectiva capitalului uman, ocupării forței de muncă și a locuirii.

Din analizele efectuate de-a lungul anilor aceste zone sunt locuite de o populație cu un nivel scăzut de educație, în mare parte analfabetă și fără loc de muncă, majoritar de populație de etnie romă. Deși zonele sunt integrate teritorial, sunt lipsite de acces la zona dezvoltată, sunt

<sup>186</sup> Sursa: Atlasul zonelor marginalizate din Romania, realizat de Banca Mondială





**Strategia Integrată de Dezvoltare Urbană 2021-2027**  
**Municipiul DROBETA TURNU SEVERIN**

caracterizate de excluziune social și segregare, sărăcie și infraționalitate crescută. Aceste zone sunt definite prin lipsa sau slaba calitate a serviciilor (educație, sănătate, infrastructură) care reduc drastic șansele populației de a scăpa de sărăcie. Astfel de zone necesită intervenții integrate, imediate, în vederea rezolvării problemelor specifice și valorificarea sustenabilă a potențialului de dezvoltare a acestor comunități.

Persoanele care locuiesc în zonele marginalizate au un complex de probleme sociale (lipsa educației, lipsa unei calificări, condiții precare de locuire și igienă, probleme de sănătate etc). Pentru a fi depășite, aceste probleme trebuie abordate într-o manieră integrată, printr-un management de caz eficient, iar serviciile individualizate de suport sunt esențiale, pentru fiecare familie în parte.

Astfel, s-a identificat necesitatea adoptării unei strategii multisectoriale și integrate pentru crearea unei punți între politici, pe de o parte, și acțiuni concrete, pe de altă parte, prin investiții complementare. Abordarea a fost de tip integrat, cu evitarea măsurilor disparate, mono-sectoriale, a căror eficacitate ar fi diminuată semnificativ în lipsa unor măsuri eficiente de acompaniere a măsurilor principale și va fi implementată la nivelul zonelor delimitate distinct.

Comunitățile marginalizate sunt reprezentate de oameni izolați din punct de vedere social, care trăiesc din ajutoare sociale sau din munca la negru/cu ziua, sunt predispuși la a comite mici infracțiuni, au un nivel de educație și calificare scăzut sau inexistent și o stare a sănătății precară. De asemenea, aceste comunități trăiesc în locuințe vechi care necesită măsuri de igienizare și reabilitare, fără a fi racordați la utilități edilitare, iar suprafețele de locuire per membru al gospodăriei este redusă.

În cadrul **Strategiei de Dezvoltare Locală a Municipiului Drobeta Turnu Severin (SDL)**, teritoriul municipiului Drobeta Turnu Severin s-a delimitat pe baza prevederilor **Planului Urbanistic General**, astfel încât să îndeplinească condițiile de dimensiune și coerență menționate în ghid și să cuprindă cel puțin un ZUM alături de zona urbană funcțională aferentă.

Delimitarea exactă a **Teritoriului SDL** a fost stabilită conform deciziilor **GAL Porțile de Fier**. Aceasta a avut în vedere respectarea condițiilor locale și viziunea privind dezvoltarea strategică stabilită prin SDL, s-a bazat pe analiza diagnostic a nevoilor și a problemelor pe care existența strategiei încearcă să le elimine.

Potrivit **Anexei la Ghidul solicitantului/oct 2017 "Lista ZUM din orașele 20.000loc+"**, la nivelul municipiului Drobeta Turnu Severin au fost identificate 4 tipuri de mape (sectoare) de recensământ marginalizate sau dezavantajate.

<b>Tip mapă</b>	<b>Număr mape</b>	<b>Populație mape</b>	<b>Nr. Persoane de etnie romă/mapă</b>
<i>Mapă dezavantajată pe locuire</i>	21	5.171	28



**Strategia Integrată de Dezvoltare Urbană 2021-2027**  
**Municipiul DROBETA TURNU SEVERIN**

Mapă dezavantajată pe ocupare	97	21.661	139
Mapă dezavantajată pe capital uman	13	3.713	137
Mapă marginalizată	8	2.419	49
<b>Total</b>	<b>139</b>	<b>32.964</b>	<b>353</b>

Fig. 5.19. Distribuția mapelor de recensământ la nivelul UAT Drobeta Turnu Severin<sup>187</sup>

Pentru stabilirea teritoriului SDL și a ariei de acoperire a intervențiilor pe care *Strategia de dezvoltare Locală prin mecanismul DRLC* le poate propune, la nivelul municipiului Drobeta Turnu Severin, au fost analizate, în cadrul *Studiului de referință*, **trei zone: localitățile Schela Cladovei și Dudașul Schelei și cartierul Banovița**. S-a avut în vedere indentificarea particularităților fiecărei zone, pentru ca aceasta să poată fi validată ca fiind ZUM.

*Studiul de referință* a fost realizat în cadrul proiectului denumit "**Sprijinul pregătitor în vederea elaborării Strategiei de Dezvoltare Locală și înființarea Grupului de Acțiune Locală a municipiului Drobeta Turnu Severin\_cod 107190**", finanțat în cadrul *Programului Operațional Capital Uman 2014-2020, POR – Dezvoltarea locală plasată sub responsabilitatea comunității (DLRC)*.<sup>188</sup>

Populația totală în municipiul Drobeta Turnu Severin la momentul efectuării studiului de referință implica un număr total de **108.491 persoane** conform domiciliului, din care **populația din cele trei zone** urbane marginalizate însuma **un număr total de 10.787** persoane, distribuite astfel: ZUM 1 - Dudașul Schelei – 569 persoane, ZUM 2 - Schela Cladovei – 5.389 persoane, cartierul Banovița – 160 persoane.

**ZUM 1 - Dudașul Schelei** este un cartier mărginaș al Municipiului Drobeta Turnu Severin și totodată una dintre cele mai izolate localități limitrofe acestuia – situată în partea de nord, separată prin Centura ocolitoare a orașului, atât prin accesul destul de dificil – drumuri neamenajate, cât și prin poziționarea sa geografică.

**ZUM 2 - Schela Cladovei** este situată pe malul Dunării, la vest de centrul orașului, este traversată la sud, Sud-Vest de DN 6 (Calea Timișoarei). E70 (șoseaua de Centura Drobeta Turnu Severin) intersectează în partea de nord-vest zona Schela Cladovei și în partea de Est – Dudașul Schelei.

<sup>187</sup> Sursa: prelucrare în baza datelor din Anexa "Lista ZUM din orașele 20.000loc+"

<sup>188</sup> *Strategia de Dezvoltare Locală a municipiului Drobeta Turnu Severin*



**Strategia Integrată de Dezvoltare Urbană 2021-2027**  
**Municipiul DROBETA TURNU SEVERIN**

**Cartierul Banovița** este poziționat la o distanță semnificativă de celelalte două ZUM, mai exact în partea de Nord Est a municipiului.

<b>Tip mapă</b>	<b>Număr mape</b>	<b>Populație mape</b>	<b>Nr. Persoane de etnie romă/mapă</b>
<i>Mapă dezavantajată pe locuire</i>	0	0	0
<i>Mapă dezavantajată pe ocupare</i>	2	569	0
<i>Mapă dezavantajată pe capital uman</i>	0	0	0
<i>Mapă marginalizată</i>	0	0	0
<b>Total</b>	<b>2</b>	<b>569</b>	<b>0</b>

Fig. 5.20. Distribuția mapelor (sectoarelor) de recensământ la nivelul ZUM Dudașu Schelei

<b>Tip mapă</b>	<b>Număr mape</b>	<b>Populație mape</b>	<b>Nr. Persoane de etnie romă/mapă</b>
<i>Mapă dezavantajată pe locuire</i>	0	0	0
<i>Mapă dezavantajată pe ocupare</i>	10	2580	52
<i>Mapă dezavantajată pe capital uman</i>	3	1019	39
<i>Mapă marginalizată</i>	2	885	6
<b>Total</b>	<b>15</b>	<b>4.484</b>	<b>97</b>

Fig. 5.21. Distribuția mapelor (sectoarelor) de recensământ la nivelul ZUM Schela Cladovei

*Dudașul Schelei* se află în prelungirea zonei *Schela Cladovei*, ceea ce asigură o continuitate teritorială și o omogenitate din punct de vedere geografic.

Zonele locuite din ZUM *Dudașul Schelei* sunt mărginite de zone împădurite, în timp ce ZUM *Schela Cladovei* este caracterizat de teren arabil precum și de cursul de apă al fluviului Dunărea.

**Cele trei zone ZUM** s-au format ca localități/ cartiere ale municipiului în perioada comunistă, ca urmare a industrializării forțate, prin exodul dinspre rural spre urban. Locuitorii acestor două zone ZUM erau prioritar angajați în lucrări dedicate construirii Barajului de la **Porțile de Fier I**, iar odată cu dezindustrializarea teritoriului a intervenit disponibilizarea acestora, generându-se, inclusiv, un dezechilibru teritorial.<sup>189</sup>

<sup>189</sup> Studiu de referință în vederea identificării zonelor urbane marginalizate și a delimitării teritoriului vizat de S.D.L. la nivelul municipiului Drobeta Turnu Severin



**Strategia Integrată de Dezvoltare Urbană 2021-2027  
Municipiul DROBETA TURNU SEVERIN**

Validarea zonelor marginalizate s-a realizat conform **Ghidului Specific privind depunerea și selecția Strategiilor de dezvoltare Locală, Etapa a II-a mecanismului DLRC și Anexa 1 – Model Cadru Strategie de dezvoltare Locală**. Astfel, o zonă marginalizată trebuie să îndeplinească următoarele cerințe minime:

Tab. 5.20. Indicatori cheie și praguri minimale de validare a zonei urbane marginalizate

Criteria/ Dimensiune	Indicatori cheie	Praguri minimale	ZUM 1 %	ZUM 1 Nr. cazuri	ZUM 2 %	ZUM 2 Nr. cazuri	ZUM 3 %	ZUM 3 Nr. cazuri
Capital uman	Proporția populației de 15-64 de ani care a absolvit maxim 8 clase (gimnaziu)	<b>22%</b>	32,12	42	31,97	39	23,66	22
	Proporția persoanelor cu dizabilități, boli cronice sau alte afecțiuni care le limitează activitățile zilnice	<b>8%</b>	29,20	40	20,49	25	11,83	11
	Proporția copiilor și adolescenților (0-17 ani) din populația totală	<b>20,5%</b>	29,93	41	10,66	13	22,58	21
Ocuparea forței de muncă	Proporția persoanelor de 16-64 ani care nu sunt încadrate pe piața formală a muncii (salariați cu contract de muncă sau lucrează oficial pe cont propriu, cu sau fără angajați - patron sau administrator de firmă, PFA, AF, întreprindere individuală, liber profesionist) și nici nu urmează o formă de învățământ	<b>22,5%</b>	37,96	52	44,26	54	26,88	25
Locuire	Proporția locuințelor supraaglomerate (< 15,33 m <sup>2</sup> pe persoană)	<b>54%</b>	62,77	86	57,38	70	56,99	53
	Nesiguranță locativă: proporția gospodăriilor ce nu dețin locuința în proprietate personală	<b>12%</b>	56,2	77	18,85	23	20,43	19
			<b>Populație</b>	<b>Eșantion</b>	<b>Populație</b>	<b>Eșantion</b>	<b>Populație</b>	<b>Eșantion</b>
			<b>5.389</b>	<b>137</b>	<b>569</b>	<b>122</b>	<b>-</b>	<b>-</b>
<b>Ponderea populației rome din totalul municipiului Drobeta Turnu Severin</b>			<b>2,61%</b>					

În concluzie, cele trei zone analizate pot fi declarate zone urbane marginalizate, întrucât îndeplinesc criteriile stabilite conform **Ghidului Specific privind depunerea și selecția Strategiilor de dezvoltare Locală**:

- ▶ nivelul scăzut de capital uman;
- ▶ nivelul scăzut de ocupare în sectorul formal;
- ▶ condiții de locuire precară.



**Strategia Integrată de Dezvoltare Urbană 2021-2027**  
**Municipiul DROBETA TURNU SEVERIN**

De asemenea, zonele urbane marginalizate de pe teritoriul municipiului Drobeta Turnu Severin au aceleași particularități, cum ar fi același grup țintă și aceleași nevoi. Totodată, includerea celor două localități și a cartierului în SDL este vitală în scopul implementării unor măsuri integrate și eficiente la nivelul comunității în ansamblu, atât a zonelor marginalizate cât și a zonelor urbane funcționale.

Tab. 5.21. Principalele dificultăți financiare din ZUM <sup>190</sup>

Număr de persoane care nu își permit:	ZUM 1		ZUM 2		ZUM 3	
	da	nu	da	nu	da	nu
<i>să plătească chiria sau facturile la utilități</i>	94	28	98	39	70	23
<i>să asigure încălzirea adecvată a locuinței</i>	89	33	89	48	65	28
<i>să facă față unor cheltuieli neprevăzute</i>	72	50	66	71	52	41
<i>să mănânce carne, pește sau un echivalent proteic în fiecare zi</i>	70	52	62	75	50	43
<i>o săptămână de vacanță departe de casă</i>	105	17	112	25	79	14
<i>un autoturism</i>	96	26	100	37	72	21
<i>o mașină de spălat</i>	76	46	71	66	55	38
<i>un TV color</i>	62	60	51	86	43	50
<i>un telefon</i>	51	71	29	108	35	58

De asemenea, în cadrul Studiului de referință au fost identificate problemele comunitare din perspectiva cetățenilor și a autorităților/instituțiilor, analiză efectuată atât prin metoda cantitativă (chestionar tip), cât și prin metoda calitativă.

Principalele probleme identificate și măsurile necesare pentru rezolvarea acestora identificate în cadrul SDL a municipiului Drobeta Turnu Severin la nivelul zonelor urbane marginalizate sunt similare în urma cercetărilor calitative:

**Problema 1 (infrastructura): Acces dificil din ZUM către zona funcțională.**

Principalele măsuri posibile sunt din zona investițiilor în infrastructura stradală (drumuri, trotuare, semne de circulație) și se traduc, în lista măsurilor propuse spre prioritizare, în:

<sup>190</sup> Studiu de referință în vederea identificării zonelor urbane marginalizate și a delimitării teritoriului vizat de S.D.L. la nivelul municipiului Drobeta Turnu Severin



*"Realizarea și îmbunătățirea infrastructurii tehnico-edilitare din zonă (continuarea drumului principal, asfaltarea străzilor secundare, dezvoltarea infrastructurii apă-canal, dezvoltare infrastructură gaz)".*

Măsura propusă contribuie la atingerea *Obiectivului Specific 1 (OS1)*.

**Problema 2** (acces la servicii): **Lipsa utilităților în zonă**

Principalele măsuri posibile sunt din zona investițiilor în infrastructura, iar rezolvarea acestei probleme va fi posibilă tot sub umbrela măsurii menționate anterior:

*"Realizarea și îmbunătățirea infrastructurii tehnico-edilitare din zonă (continuarea drumului principal, asfaltarea străzilor secundare, dezvoltarea infrastructurii apă-canal, dezvoltare infrastructură gaz)".*

Măsura propusă contribuie la atingerea *Obiectivului Specific 1 (OS1)*.

**Problema 3** (mobilitate urbană și locuire): **Dificultăți locative**

Soluția cea mai vizibilă pentru eradicarea acestei probleme constă în suplimentarea spațiilor de locuit prin: *"Construirea de case/ locuințe sociale"*. Totodată, *"asigurarea serviciilor de asistență juridică"* pentru intrarea în legalitate în ceea ce privește proprietatea (succesiuni/ cadastrări, etc), pentru clarificarea stării civile și/sau pentru documentarea domiciliului stabil constituie o măsură necesară, a cărei implementare va favoriza îmbunătățirea condițiilor de locuit în teritoriu.

Măsurile propuse contribuie la atingerea *Obiectivului Specific 3 (OS3)*.

**Problema 4** (mobilitate urbană și locuire): **Mobilitate urbană redusă**

Principalele direcții pentru măsurile de creștere a mobilității urbane sunt:

- ✓ pe de o parte din zona de educare a populației – iar aici ne regăsim sub măsura: *"Crearea unui Centru Comunitar de Resurse (CCR) la care să fie asigurat accesul tuturor rezidenților și în cadrul căruia să fie furnizate servicii educaționale, de ocupare, juridice, socio-medicale, sociale, culturale"*, care contribuie la atingerea *Obiectivului Specific 2 (OS2)*
- ✓ pe de altă parte, *"Investiții în activități și facilități sociale, cultural-educative și de agrement"* contribuie și acestea la creșterea coeziunii sociale, a accesului la informații și cunoștințe noi – factor favorizat pentru dezvoltare socială/personală și implicit la incurajarea mobilității urbane. Implementarea proiectelor ce se subscriu acestei măsuri ar contribui la atingerea *Obiectivului Specific 3 (OS3)*.

**Problema 5** (spații publice urbane): **Lipsa spațiilor de agrement**

Principalele intervenții vizate pentru soluționarea problemei ridicate, se subscriu măsurii *"Dezvoltarea activităților sociale, cultural-educative și recreaționale"*, care contribuie la atingerea *Obiectivului Specific 3 (OS3)*.



**Problema 6 (ocupare): Lipsa locurilor de muncă în sectorul formal**

Pentru contracararea acestei probleme stringente manifestate la nivel de comunitate SDL, măsurile propuse se subscriu obiectivului Specific 2 (OS2) și au în vedere: *"Crearea de întreprinderi sociale și calificare a forței de muncă"*, concomitent cu *"Crearea unui centru comunitar integrat de reurse"*

**Problema 7 (educație): Nivel scăzut de școlarizare a populație din teritoriu**

Participare redusă a populației ZUM (în special) și a celei din teritoriu SDL (în general) la formele de educație instituțională poate fi corectată prin demersuri de formare continuă, servicii educaționale - intervenții ce se subscriu celor două măsuri menite să participe la atingerea Obiectivului Specific 2 (OS2): *"Crearea de întreprinderi sociale și calificare a forței de muncă"*, și *"Crearea unui centru comunitar integrat de reurse"*

**Problema 8 (acces la servicii): Accesul redus la servicii medicale**

Abordarea cea mai realistă pentru soluționarea acestei probleme o constituie dezvoltarea de servicii medico-sociale în interiorul Centrului Comunitar Integrat de Resurse. Crearea acestui centru reprezintă una din măsurile subscrise Obiectivului Specific 2 (OS2).

**Obiectivul general al SDL** este reducerea numărului de persoane aflate în risc de sărăcie sau excludere socială în **ZUM Schela Cladovei și Dudașu Schelei precum și din cartierul Banovița**, alături de îmbunătățirea calității vieții, creșterea coeziunii sociale, îmbunătățirea mediului de viață și creșterea economică în teritoriul SDL.

**Obiectivele specifice ale SDL** au fost delimitate în timp și organizate pe sectoare: infrastructură și spații publice urbane, locuire, ocupare, educație, acces la servicii, comunitate și imagine publică.

**OS1** – Stimularea creșterii economice prin investiții în infrastructura locală și spațiile publice urbane și îmbunătățirea accesului la serviciile publice din teritoriu

**OS2** – Reducerea riscului de excludere socială a populației din teritoriul SDL prin facilitarea accesului la programe/servicii dedicate (de formare, conștientizare și/sau dezvoltare personală) care să contribuie la creșterea gradului de ocupare și a nivelului de calificare/educație

**OS3** – Îmbunătățirea calității vieții locuitorilor teritoriului SDL prin îmbunătățirea condițiilor de locuit și acțiuni de stimulare a coeziunii sociale.

Toate măsurile propuse în cadrul SDL au scop nediscriminarea, asigurarea egalității de șanse și egalitatea între femei și bărbați prin asigurarea unor perspective egale și echilibrate de acces la oportunitățile existente tuturor persoanelor. Prin măsurile propuse pentru atingerea obiectivelor OS 1 și OS 2 se dorește ca persoanele aflate în situații nefavorabile din cadrul celor trei ZUM din Drobeta Turnu Severin să beneficieze de tratamente similare, prin asigurarea la



**Strategia Integrată de Dezvoltare Urbană 2021-2027  
Municipiul DROBETA TURNU SEVERIN**

accesul la infrastructură tehnico-edilitară și educațională, cât și îmbunătățirea calităților de trai și tratamente egale între femei și bărbați.

Printre alte **măsuri care au ca scop incluziunea socială** se numără și:

- ▶ *Combaterea segregării sociale* prin construirea locuințelor sociale cu scopul îmbunătățirii condițiilor de locuire și măsuri de tip „soft” care vizează asigurarea serviciilor de formare profesională și favorizarea accesului la ocupare, încurajarea demersurilor de tip antreprenoriat;
- ▶ *Asigurarea sustenabilității intervenției DLRC* printr-un set de activități de construire și consolidare a comunităților marginalizate, bazate pe participarea voluntară a rezidenților, prin programe de formare și programe de educare privind: educarea populației în vederea păstrării curățeniei în zonă, de ecologizare/ salubritate/ igienizare a zonei, precum și programe de consiliere și prezența unui regulament de ordine interioară cu recompense și sancțiuni.

**Acțiunile realizate anterior în teritoriul SDL** sunt următoarele:

- ☒ Proiect *“Competence europene necesare în mileniul III pentru dascălii Șansei a doua”* – realizat în perioada 2016-2017 în cadrul localităților Dudașul Schelei și Shela Cladovei finanțat de Erasmus+. Proiectul a propus formarea a 12 cadre didactice din cadrul Școlii Gimnaziale nr. 5 din municipiul Drobeta Turnu Severin și a avut un budget alocat de 20.850 euro;
- ☒ Proiect *“Free Resourceful – entrepreneurs experiencing daringness on the move”* – realizat în perioada 2014-2016 în cadrul localităților Dudașul Schelei și Shela Cladovei finanțat de Erasmus+. Proiectul a avut ca activități principale parteneriate strategice între 10 cadre didactice și a 15 elevi din cadrul Școlii Gimnaziale nr. 5 din municipiul Drobeta Turnu Severin și a avut un budget alocat de 25.514 euro;
- ☒ Proiect *“Reabilitare drumuri Șchela Cladovei și Dudașul Schelei”* – realizat într-o perioadă de 36 luni în cadrul localităților Dudașul Schelei și Shela Cladovei finanțat de PDNL 2. Activitățile principale din cadrul proiectului au fost reabilitarea infrastructurii rutiere din cele două zone și a avut un budget alocat de 10.408.882 lei;
- ☒ Suplimentar, în anul 2015 au fost propuse spre finanțare proiecte de reabilitare a unor străzi din ZUM vizate de strategie, însă acestea nu au primit finanțări externe.

Ca **recomandări pe domenii de intervenție**, pot fi menționate:

- ▶ **Educație - copii și tineri:**
  - ◆ realizarea de acțiuni de sprijin oferit pentru continuarea educației (reducerea abandonului școlar și a absenteismului) prin pachete integrate - costuri transport și





**Strategia Integrată de Dezvoltare Urbană 2021-2027**  
**Municipiul DROBETA TURNU SEVERIN**

masă, materiale educaționale, accesul la servicii medicale și sociale, măsuri de prevenție, de acompaniere, etc.

- ◆ organizarea de programe tip after school și înființarea unui centru de zi care să vină în sprijinul tinerilor și să ofere consiliere de specialitate.
- ▶ **Calificare profesională:**
  - ◆ pentru tinerii care îndeplinesc vârsta oficială pentru ocupare, după finalizarea studiilor obligatorii, înscriere ulterioară la un curs pentru obținerea unei calificări;
  - ◆ corelarea domeniilor de calificare cu cerința pieței muncii: plasarea pe piața muncii și susținerea uceniciei la locul de muncă pentru persoanele care nu sunt absolvente de studii superioare.
- ▶ **Educație și Servicii sociale și sănătate - adulți de vârstă active pe piața forței de muncă:**
  - ◆ oferirea de servicii de consiliere, asistare, în vederea oferirii unui pachet minim social de servicii;
  - ◆ oferirea de vouchere pentru beneficiarii de servicii sociale;
  - ◆ campanii de informare, educare, conștientizare privind alegerea unui stil de viață sănătos;
  - ◆ campanii de informare și conștientizare în domeniul combaterii discriminării adresate atât etnicilor romi cât și neromi (promovarea multiculturalismului);
  - ◆ stimularea voluntariatului în rândul populației localității în scopul soluționării problemelor cu care se confruntă comunitatea;
- ▶ **Calificare:**
  - ◆ activități de consiliere, orientare, formare profesională;
  - ◆ plasarea pe piața muncii și susținerea uceniciei la locul de muncă pentru persoanele care nu sunt absolvente de studii superioare;
  - ◆ plasarea pe piața muncii și susținerea stagiului de practică la locul de muncă pentru persoanele care sunt absolvente de studii superioare;
- ▶ **Asistență juridică:**
  - ◆ acțiuni de reglementare a actelor de proprietate
- ▶ **Locuire:**
  - ◆ •acțiuni de reabilitare a locuințelor și legalizarea asigurării de utilitat
- ▶ **Antreprenariat:**
  - ◆ furnizarea serviciilor de consiliere/consultanță, formare profesională antreprenoarială (asigurarea mentorat)
  - ◆ acordarea de micro-granturi pentru înființarea de firme.
- ▶ **Educație și Servicii sociale și sănătate - persoanele care au depășit vârsta activă:**
  - ◆ oferirea de servicii de consiliere, asistare, în vederea oferirii unui pachet minim social de servicii;
  - ◆ oferirea de vouchere pentru beneficiarii de servicii sociale;



## Strategia Integrată de Dezvoltare Urbană 2021-2027 Municipiul DROBETA TURNU SEVERIN

- ◆ campanii de informare, educare, conștientizare privind alegerea unui stil de viață sănătos;
- ◆ campanii de informare și conștientizare în domeniul combaterii discriminării adresate atât etnicilor romi cât și neromi (promovarea multiculturalismului);
- ▶ **Asistenta juridica:**
  - ◆ acțiuni de reglementare a actelor de proprietate
- ▶ **Locuire:**
  - ◆ acțiuni de reabilitare a locuințelor și legalizarea asigurării de utilități.

Combaterea sărăciei și excluziunii sociale necesită o abordare pe tot parcursul vieții. Este, de asemenea, esențială creșterea capacității de evaluare precisă a necesităților la toate nivelurile și coordonarea serviciilor sociale, a serviciilor de ocupare a forței de muncă și a serviciilor de sănătate, pentru a determina angajarea persoanelor care nu lucrează, dar care sunt apte de muncă. Astfel, această abordare a sărăciei și excluziunii sociale se bazează pe conceptul de furnizare de servicii integrate și pe asigurarea faptului că diferitele programe și intervenții sunt armonizate și aliniate de către serviciile locale, atât la nivel de individ, cât și la nivelul comunității.

### 5.3.4. SECTORUL NEGUVERNAMENTAL (ONG)

Prima legiferare a asociațiilor și fundațiilor a avut loc în România în anul 1924 prin Legea nr. 21/1924, cunoscută și sub denumirea de "Legea Mârzescu", considerată la timpul său una dintre cele mai moderne legi din Europa. Neabrogată expres în timpul regimului comunist, ea a fost reactivată după 1990 fiind singura referință legislativă care permitea înființarea legală a organizațiilor neguvernamentale.

În aceeași perioadă, în timp ce România începea să reconstruiască sectorul asociativ după această lungă pauză forțată, Universitatea John Hopkins demara unul dintre cele mai ample proiecte de cercetare asupra evoluției, dimensiunii și caracteristicilor sectorului societății civile pe care a reușit să le surprindă în 36 de țări 191. Astfel, organizațiile neguvernamentale deveneau structurile organizate a ceea ce numim acum în mod curent societate civilă și principalele „beneficiare” ale libertății de asociere ca drept fundamental inclus în Constituția României.

Caracteristicile comune identificate în efortul de cercetare citat au stabilit reperele, valabile și în prezent, după care putem identifica care sunt formele juridice cele mai reprezentative pentru sectorul asociativ, respectiv al organizațiilor neguvernamentale. Astfel, **o entitate tipică trebuie:**

<sup>191</sup> Sursa: Johns Hopkins Comparative Nonprofit Sector Project



**Strategia Integrată de Dezvoltare Urbană 2021-2027**  
**Municipiul DROBETA TURNU SEVERIN**

- să fie organizată, în sensul în care funcționarea sa nu se bazează pe o manifestare spontană, necoordonată și se concretizează într-o structură formală, respectiv este persoană juridică;
- să fie privată, în sensul în care este separată de Stat, nu este parte din sistemul de autorități și instituții publice, este o persoană juridică de drept privat;
- să fie capabilă să ia decizii în mod autonom (self-governing), în sensul în care are propriile organe de conducere și administrare și nu depinde de interesele unei alte entități legale;
- să nu distribuie eventualul profit care rezultă din activitatea sa către membri, fie ei asociați sau fondatori; această constrângere nu înlătură posibilitatea unei organizații neguvernamentale de a desfășura activități economice, dar o obligă ca eventualul surplus obținut să îl folosească pentru realizarea scopului și obiectivelor pentru care s-a constituit;
- să aibă caracter voluntar, respectiv să fie rezultatul unei inițiative de asociere izvorâtă din voința membrilor fondatori, iar calitatea de membru asociat să nu își aibă izvorul într-o obligație legală, ci în voința proprie.

În spațiul românesc, organizație neguvernamentală sau organizație nonprofit, organizație a societății civile, fără scop patrimonial sau fără scop lucrativ sunt sintagme care, de cele mai multe ori, desemnează același univers de entități legale, dar a căror circumstanțiere precisă variază în funcție de particularitățile contextului în care sunt folosite.

La zece ani de la aderarea României la Uniunea Europeană există suficiente semne care ne indică atât o maturizare a sectorului neguvernamental din România, cât și apariția de noi resurse și energii cu un uriaș potențial pentru dezvoltarea societății civile. În același timp însă, contextul politic autohton, dar și evoluțiile pe plan internațional sunt departe de a fi favorabile pentru sectorul neguvernamental, pentru pluralism și pentru o societate deschisă.

Perioada post-aderare a adus provocări neașteptate organizațiilor neguvernamentale, pentru care au fost reduse substanțial sursele de finanțare necesare pentru continuarea și conservarea acelor reforme din sfera publică care permiseseră României să acceadă în grupul țărilor membre UE. Exercițiul lucrului în parteneriat cu autoritățile publice era destul de firav, iar cunoașterea limitată din partea acestora a mecanismelor și cooperării cu organizațiile societății civile au fost factori care au generat redesignarea rolului acestora în societate și începutul unor noi procese de lucru cu decidenții din sfera publică. Sectorul neguvernamental s-a dovedit rezilient, suficient de solid și a continuat să joace un rol important în societatea românească, atât prin inovații în sfera publică, cât și prin apărarea valorilor, drepturilor și instituțiilor construite în procesul de integrare europeană.

În același timp se observă că latura reactivă, de alertă, a fost însoțită de o abordare sistematică și permanentă de a veni în sprijinul decidenților publici cu propuneri și bune practici testate și gata de a fi multiplicare sau preluate în programe mai ample. În pofida creșterii birocrăției și poverii administrative, percepute ca obstacole ale schimbării pozitive și generatoare



de comportamente reziliente la progres, organizațiile neguvernamentale au reușit ca, în cadrul programelor cu finanțare europeană, cum ar fi *Programul Operațional Sectorial Dezvoltarea Resurselor Umane (POSDRU)* sau *Programul Operațional Dezvoltarea Capacității Administrative (PODCA)*, să inoveze și să creeze infrastructură socială, economică sau educațională, sisteme care să ajute la transparența actului de guvernare și la o administrație publică în serviciul cetățeanului. Un balon de oxigen pentru organizațiile active în sfera democrației, drepturilor omului, buneii guvernări a venit în perioada post-aderare prin finanțările pentru societatea civilă din partea *Spațiului Economic European (SEE)*, prin a căror susținere financiară s-au obținut multe rezultate.

Dincolo de relația cu sfera publică, **organizațiile neguvernamentale au dezvoltat o bună relație cu mediul de afaceri și au obținut susținere financiară** pentru multe dintre inițiativele lor. În același timp, tot mai mulți cetățeni au fost implicați în activități ale organizațiilor neguvernamentale, inclusiv prin donații individuale <sup>192</sup>.

Începând cu anul 2015, România are o lege a economiei sociale care are menirea de a contura mai precis cadrul conceptual aplicabil aceluia segment de entități care s-a afirmat în ultimele decade fie alăturându-se celui de-al treilea sector (cum ar fi cooperativele și întreprinderile sociale, casele de ajutor reciproc ale salariaților sau pensionarilor), fie reafirmându-și rolul de contributor semnificativ la rezolvarea unor probleme sociale (asociațiile și fundațiile cu activitate economică). Acestea din urmă le-a fost de altfel recunoscut statutul de întreprindere și la nivel normativ în anul 2014, când legiuitorul român le-a introdus în sfera de aplicare a legii privind stimularea înființării și dezvoltării întreprinderilor mici și mijlocii.

Prin prisma celor enunțate, se poate afirma că **entitățile tipice pentru sfera organizațiilor neguvernamentale sunt asociațiile și fundațiile**, precum și *asocierile* dintre acestea numite **federații**. Acestea sunt reglementate de către *Ordonanța Guvernului nr. 26/2000*, aprobată prin *Legea nr. 246/2005*, cu modificările ulterioare.

**Parteneriatul administrație - societate civilă (ONG)** apare atât în luările de poziții guvernamentale, cât și în cele neguvernamentale ca un deziderat al ambelor părți. Este în interesul amândurora de a promova cooperarea administrație publică - ONG și de a monitoriza și evalua progresele în direcția parteneriatului.

Pe de altă parte, raporturile sectorului neguvernamental cu sectorul economic sunt decisive pentru asigurarea independenței și autonomiei celui dintâi. Interesul sectorului economic pentru oferta crescândă de servicii a sectorului neguvernamental va crește pe măsura consolidării ambelor sectoare, în interesul ambelor.

Ne-am propus construirea unui profil al sectorului neguvernamental din Municipiul Drobeta Turnu Severin, indicând dimensiunea sectorului, tipologia ONG-urilor active din județul

---

<sup>192</sup> Sursa: *Raportul România 2017. Sectorul neguvernamental - profil, tendințe, provocări*









Mehedinți, interesul lor pentru a-și construi o imagine publică, măsura atragerii de fonduri de către ONG-urile mehedințene din fonduri publice și de la populație, nivelul resurselor umane implicate în proiectele acestor ONG-uri.

În examinarea potențialului ONG-urilor dintr-un teritoriu la dezvoltarea socială primul aspect de lămurit privește tipologia ONG-urilor active. ONG-urile la care ne referim sunt organizațiile dedicate binelui public, de care beneficiază toți membrii comunității. Ele nu reprezintă doar un grup specific de interese, ci vizează găsirea de soluții pentru ansamblul comunității.

#### **Lista principalelor Organizații neguvernamentale din Municipiul Drobeta Turnu Severin**

cu care Consiliul Județean Mehedinți, respectiv Primăria Municipiului Drobeta Turnu Severin, colaborează privind *Programul finanțărilor nerambursabile* alocate din bugetul județului Mehedinți pentru activități nonprofit de interes general:

-  **ASOCIAȚIA "MOD OF LIFE"** - organizație de tineret, non-guvernamentală și non-conformistă care dezvoltă proiecte la nivel local, național și internațional. Activitățile principale sunt: de formare, proiecte europene, schimburi interculturale, educație interculturale, campanii stradale, activități non-formale;<sup>193</sup>
-  **ASOCIAȚIA ACT INTEGRATION** - organizație non-guvernamentală, membră a rețelei SOCIETAL, a rețelei europene AMSED și a rețelei internaționale VOLONTEUROPE. Scopul principal este acela de a promova tinerii din mediul rural și urban, precum și a inițiativelor lor, de a oferi sprijin și de a încuraja participarea activă a cetățenilor de toate vârștelor, prin crearea unui mediu alternativ în care să fie accesate oportunitățile, în conformitate cu principiile democrației moderne;<sup>194</sup>
-  **ASOCIAȚIA DE TURISM MONTAN SPEO ALPIN MH** - activitățile asociației sunt turismul montan, speologie și alpinism;
-  **ASOCIAȚIA ELEVILOR MEHEDINȚENI** - scopul principal al asociației este acela de a îmbunătăți procesul educațional cu ajutorul unor activități care vizează dinamizarea perspectivei elevului, democratizarea școlilor și solidificarea relațiilor profesor-elev;<sup>195</sup>
-  **ASOCIAȚIA PRO-MEHEDINȚI** - organizație non-guvernamentală a cărei misiune este aceea de a sprijini dezvoltarea durabilă a județului Mehedinți;
-  **ASOCIAȚIA ROMÂNĂ DE CONSILIERE ȘI SPRIJIN "ARCS"** - organizație formată din specialiști în domenii diverse, care oferă servicii, inițiază și implementează programe

<sup>193</sup> Sursa: <https://www.modoflife.ro/>

<sup>194</sup> Sursa: <http://ruti.gov.ro/2016/10/19/asociatia-act-integration/>

<sup>195</sup> Sursa: <http://aemh.ro/despre-noi/>



## Strategia Integrată de Dezvoltare Urbană 2021-2027 Municipiul DROBETA TURNU SEVERIN

și proiecte pentru beneficiarii săi, acționând la nivel local, regional, național și internațional;<sup>196</sup>

- ✍️ **ASOCIAȚIA YOUTHOPOLIS** - organizație non-guvernamentală al cărui scop este acela de a sprijini interesele tinerilor la nivel local, național și internațional, pentru o integrare eficientă în cadrul societății;<sup>197</sup>
- ✍️ **ASOCIAȚIA CHRIS-OPEN FOR EDUCATION;**
- ✍️ **ASOCIAȚIA DE COPII ȘI TINERET ALICE VOINESCU – ACTAV** - scopul asociației este acela de a dezvolta calitatea și aptitudinile copiilor și tinerilor de a fi capabili să se adapteze și să se integreze eficient într-o societate dinamică;
- ✍️ **ORGANIZAȚIA NAȚIONALĂ CERCETAȘII ROMÂNIEI CENTRUL LOCAL AETOS DROBETA TURNU SEVERIN** - este o mișcare globală, non-guvernamentală și non-profit care promovează oportunități internaționale, inclusiv tabere și proiecte, având ca scop întărirea relațiilor dintre organizații de cercetași membre ale mișcării Scout din toată lumea;<sup>198</sup>
- ✍️ **ASOCIAȚIA NIKE DE DEZVOLTARE ȘI AJUTORARE** – activitățile principale ale asociației sunt ajutarea persoanelor aflate în dificultate, implicarea în dezvoltarea comunităților locale în toate domeniile, sensibilizarea publicului larg prin aducerea la cunoștință a problemelor identificate în comunitățile locale.<sup>199</sup>

Explicația rezidă din:

- ▶ contextul în care operează aceste organizații, mai precis în modul în care este realizat un parteneriat efectiv între structurile publice și cele non-profit.
- ▶ modul în care respectivele ONG-uri au reușit să facă față nevoilor comunității și misiunilor pe care și le-au asumat.

### Finanțările publice

În România finanțarea directă de la bugetul public se situează în jurul a 5% din veniturile sectorului neguvernamental.

În Uniunea Europeană, finanțarea guvernamentală reprezintă o parte esențială din venitul total al organizațiilor neguvernamentale. Potrivit *European Citizen Action Service (ECAS)*, un ONG european tipic primește circa jumătate din veniturile sale din surse publice. Și în Statele Unite situația este similară. *ECAS* consideră că din acest motiv, relația financiară care există între sectorul ONG și finanțatorii publici este una vitală.

<sup>196</sup> Sursa: <https://ro.locale.online/asociatia-romana-de-consiliere-si-sprijin-1103138886.html>

<sup>197</sup> Sursa: <https://yellow.place/en/youthopolis-drobeta-turnu-severin-romania>

<sup>198</sup> Sursa: <https://scout.ro/despre-noi/cercetasia-la-nivel-national/>

<sup>199</sup> Sursa: <https://listainstitutii.ro/onq-asociatia-nike-de-dezvoltare-si-ajutorare-10271>



**Strategia Integrată de Dezvoltare Urbană 2021-2027**  
**Municipiul DROBETA TURNU SEVERIN**

În principiu, metodologia impusă de lege pentru administrarea schemei de finanțări nerambursabile are în vedere asigurarea transparenței procesului pe tot parcursul derulării sale. Această abordare se bazează pe principiul conform căruia comunitatea și mediul în care operează beneficiarul finanțării nerambursabile reprezintă o resursă importantă în dezvoltarea pe termen mediu și lung din punct de vedere al resurselor umane, relațiilor și parteneriatelor, surselor de finanțare etc. Astfel se urmărește încurajarea parteneriatelor public-privat la nivel local, ca și asigurarea de către beneficiari a unei publicități corespunzătoare a proiectelor și rezultatelor acestora.



## **6. INFRASTRUCTURA ȘI ECHIPAREA TERITORIULUI**

### **6.1. CAPACITATEA ADMINISTRATIVĂ**

#### **6.1.1. ASPECTE GENERALE**

Cerințele privind dezvoltarea capacității administrative sunt subliniate în orientările strategice ale Uniunii Europene privind coeziunea, în *Strategia de la Lisabona* revizuită și în *Strategia pentru Dezvoltare Durabilă reînnoita a UE*.

**Strategia Națională pentru Dezvoltare Durabilă a României Orizonturi 2013-2020-2030** stabilește următoarele obiective naționale de urmat:

Dacă **obiectivul național Orizont 2020** a presupus: „definitivarea procesului de reformă în administrația publică și reducerea substanțială a decalajelor față de nivelul mediu de performanță al administrației centrale și locale și al serviciilor publice din celelalte state membre ale UE; creșterea gradului de încredere și satisfacție al cetățenilor în raporturile cu autoritățile administrației publice centrale și locale.”

**Obiectivul național Orizont 2030** are în vedere: „apropierea semnificativă de nivelul mediu al celorlalte state membre ale UE în privința performanței administrației publice centrale și locale în furnizarea serviciilor publice”.

Consolidarea capacității administrative este esențială pentru asigurarea unor servicii publice de calitate, în condiții de eficiență și accesibile beneficiarilor finali.

Una din provocările cu care se confruntă administrația publică în procesul de modernizare este să îmbunătățească eficiența și rapiditatea furnizării serviciilor, și în același timp atingerea unor standarde înalte de echitate, predictibilitate și încredere. Procesele de reformă a administrației publice din România au încorporat de-a lungul timpului, ideea calității serviciilor publice și pe aceea de creștere a accesibilității beneficiarilor la acestea, însă implementarea în practică a acestora nu s-a realizat în totalitate. Din păcate, o evaluare riguroasă a serviciilor publice, la scară națională, din perspectiva calității și a accesului beneficiarilor la acestea nu s-a realizat, până în prezent.

Analiza socio-economică subliniază faptul că, în România, există atât o standardizare insuficientă a costurilor și calității serviciilor publice, cât și o abordare neunitară la nivel sectorial în definirea, în introducerea și în monitorizarea aplicării/utilizării standardelor de cost și calitate deja elaborate. Standarde de cost au fost dezvoltate doar în domeniile educației preuniversitare, al serviciilor sociale, în sănătate și pentru obiectivele de investiții finanțate din fonduri publice. Lipsa acestor standarde conduce la practici diferite ce împiedică dezvoltarea mediului de afaceri și la creșterea semnificativă a poverii administrative.





Măsura în care cetățenii sunt satisfăcuți de modul în care serviciile sunt oferite este un indicator relevant care măsoară performanța proceselor de reformă în general și a procesului de descentralizare în special, din perspectiva alocării competențelor între autoritățile administrației publice centrale și locale.

### **6.1.2. ADMINISTRAȚIA PUBLICĂ LOCALĂ**

**Autoritățile administrației publice din Municipiul Drobeta Turnu Severin sunt Consiliul Local, ca autoritate deliberativă și Primarul, ca autoritate executivă.**

**Primarul, viceprimarii, administratorul public, secretarul municipiului și aparatul de specialitate al Primarului constituie structura funcțională numită Unitatea Administrativ Teritorială Municipiul Drobeta Turnu Severin.**

În ceea ce privește *Aparatul de specialitate al Primarului municipiului Drobeta Turnu Severin* este organizat pe compartimente, potrivit structurii organizatorice aprobată prin Hotărârea de Consiliu Local din anul 2019, asigurând ducerea la îndeplinire a hotărârilor Consiliului Local Drobeta Turnu Severin, dispozițiilor Primarului Municipiului Drobeta Turnu Severin, precum și a altor atribuții stabilite prin lege. Primarul conduce serviciile publice locale, în condițiile prevăzute de art. 61 alin. (5) din Legea nr. 215/2001 privind administrația publică locală, republicată, cu modificările și completările ulterioare.

În activitatea sa, *Aparatul de specialitate al Primarului Municipiului Drobeta Turnu Severin* răspunde de executarea lucrărilor potrivit atribuțiilor stabilite în *Regulamentul de Organizare și Funcționare*, asigurând aducerea la îndeplinire a actelor normative adoptate de Parlamentul și Guvernul României, a hotărârilor *Consiliului Local Drobeta Turnu Severin*, precum și a Dispozițiilor Primarului Municipiului Drobeta Turnu Severin.

În acest sens, în anul 2019, au fost aprobate pentru *Primăria Municipiului Drobeta Turnu Severin* organigrama, statul de funcții și numărul de personal prin Hotărâre de Consiliu Local, respectiv un număr total de 429 funcții din aparatul de specialitate al Primarului, din care 3 funcții de demnitari, 307 funcții publice și 119 funcții contractuale. Funcțiile publice sunt structurate după cum urmează: 42 funcții publice de conducere și 265 funcții publice de execuție.

Astfel, **Primăria Municipiului Drobeta Turnu Severin este constituită din:**<sup>200</sup>

 **Consiliul Local**

 **Primarul Municipiului Drobeta Turnu Severin**

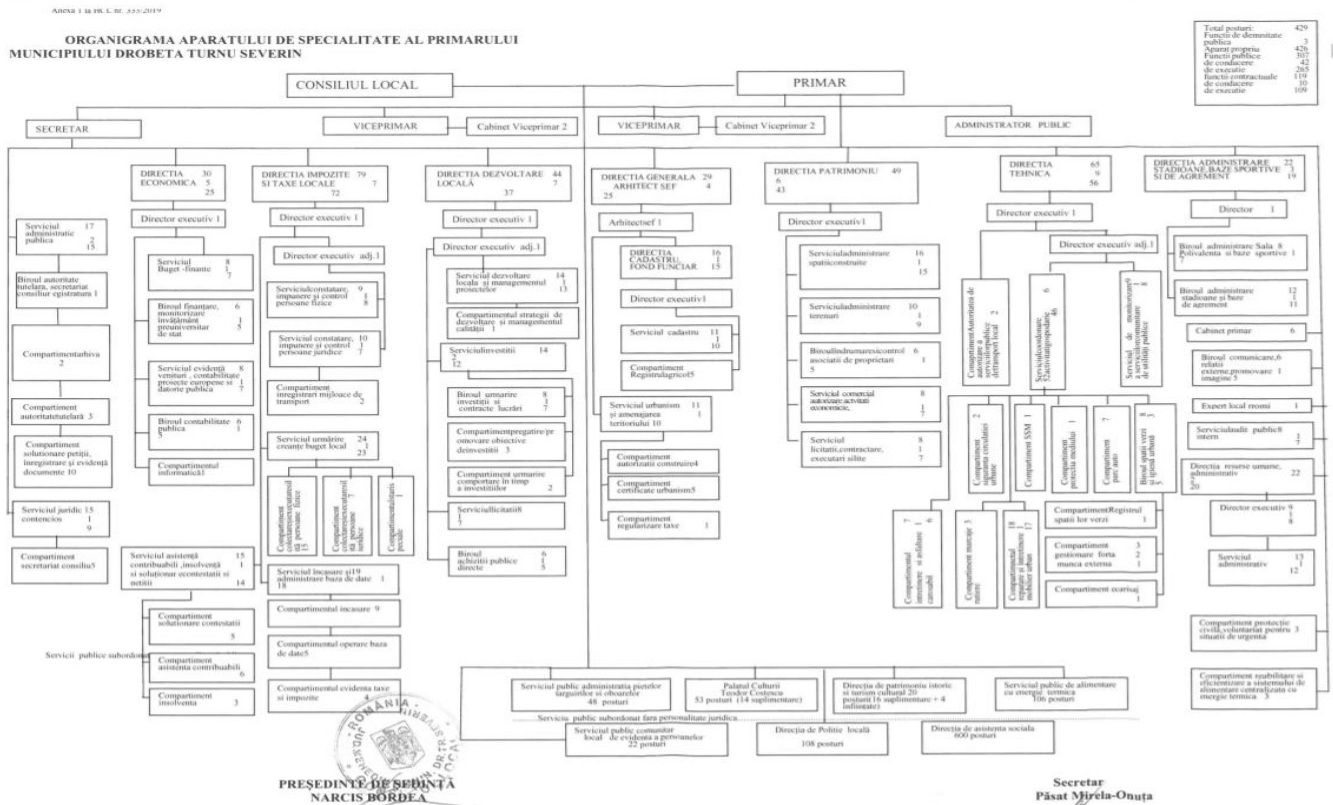
 **Secretar**

<sup>200</sup> Sursa: *Regulamentul de organizare și funcționare al Primăriei Municipiului Drobeta Turnu Severin*



## Strategia Integrată de Dezvoltare Urbană 2021-2027 Municipiul DROBETA TURNU SEVERIN

- 2 Viceprimari ai Municipiului Drobeta Turnu Severin**
- Administratorul public al Municipiului Drobeta Turnu Severin**
- Cabinetul Primarului Municipiului Drobeta Turnu Severin**
- Cabinetul Viceprimarului 1**
- Cabinetul Viceprimarului 2**
- Aparatul de specialitate al Primarului Municipiului Drobeta Turnu Severin.**



Organigrama a fost structurată pe direcții, servicii, birouri și compartimente, după cum urmează:

**Aparatul de specialitate al Primarului Municipiului Drobeta Turnu Severin** este organizat în următoarele compartimente, servicii și direcții, cu atribuțiile și răspunderile ce decurg din lege:

- ▶ **Secretar al Municipiului Drobeta Turnu Severin**
- ▶ **Direcția Economică**
  - Serviciul buget-finanțe
  - Serviciul evidență venituri, contabilitate proiecte europene și datorie publică
  - Biroul finanțare, monitorizare învățământ preuniversitar de stat
  - Biroul contabilitate publică



**Strategia Integrată de Dezvoltare Urbană 2021-2027**  
**Municipiul DROBETA TURNU SEVERIN**

- *Compartimentul informatică*
- ▶ **Direcția dezvoltare locală**
- ▶ **Serviciul investiții**
- ▶ **Serviciul achiziții publice**
- ▶ **Serviciul administrație publică**
- ▶ **Direcția de impozite și taxe locale**
  - *Serviciul încasare și administrare baza de date*
    - *Compartimentul încasare*
    - *Compartimentul operare bază de date*
    - *Compartimentul evidență taxe și impozite*
  - **Serviciul de asistență contrinuabili, insolvență și soluționare contestații și petiții**
    - *Compartimentul soluționare contestații*
    - *Compartimentul asistență contribuabili*
    - *Compartiment insolvență*
  - *Serviciul consultare, impunere și control persoane fizice*
  - *Serviciul constatare, impunere și control persoane juridice*
    - *Compartiment înregistrări mijloace de transport*
  - *Serviciul urmărire creanțe buget local*
    - *Compartimentul colectare și executare silită persoane juridice*
    - *Compartimentul stări speciale*
    - *Compartimentul colectare și executare silită persoane fizice*
- ▶ **Direcția generală Arhitect Șef**
  - *Arhitect Șef*
  - *Serviciul urbanism și amenajarea teritoriului*
    - *Compartimentul autorizații construire*
    - *Compartimentul certificate urbanism*
    - *Compartimentul regularizare taxe*
  - *Direcția cadastru și fond funciar*
    - *Serviciul cadastru*
    - *Compartimentul registru agricol*
- ▶ **Direcția tehnică**
  - *Compartiment Autoritatea de autorizare a serviciilor publice de transport local*
  - *Serviciul coordonare activități gospodarie*
    - *Compartimentul SSM*
    - *Compartimentul protecția mediului*
    - *Compartimentul siguranța circulației urbane*



**Strategia Integrată de Dezvoltare Urbană 2021-2027**  
**Municipiul DROBETA TURNU SEVERIN**

- *Compartimentul marcaje rutiere*
- *Compartimentul parc auto*
- *Compartimentul întreținere și asfaltare carosabil*
- *Compartimentul reparare și întreținere mobilier urban*
- *Biroul spații verzi și igienă urbană*
- *Compartimentul gestionare forță de muncă externă*
- *Compartimentul Registrul spațiilor verzi*
- *Compartimentul ecarisaj*
- *Serviciul de monitorizare a serviciilor comunitare de utilități publice*
- ▶ **Direcția patrimoniu**
  - *Serviciul administrare spații construite*
  - *Serviciul administrare terenuri*
  - *Biroul îndrumare și control asociații de proprietari*
  - *Serviciul comercial, autorizare activități economice*
  - *Serviciul licitații, contracte, executări silite*
- ▶ **Direcția administrare stadioane, baze sportive și de agrement**
  - *Biroul administrare Sala Polivalenta și baze sportive*
  - *Biroul administrare stadioane și baze de agrement*
- ▶ **Biroul comunicare, relații extern, promovare, imagine**
- ▶ **Serviciul audit public intern**
- ▶ **Direcția de poliție locală**
- ▶ **Direcția de asistență socială**
- ▶ **Serviciul public administrația piețelor, târgurilor și oboarelor**
- ▶ **Compartiment reabilitare și eficientizare a sistemului de alimentare centralizată cu energie termică.**
- ▶ **Direcția de patrimoniu istoric și turism cultural**
- ▶ **Serviciul juridic-contegios**
- ▶ **Compartimentul secretariat consiliul local**
- ▶ **Palatul culturii Teodor Costescu**
- ▶ **Cabinet primar**
- ▶ **Compartiment protecție civilă, voluntariat pentru situații de urgență**

### **DIRECȚIA ECONOMICĂ**

Managementul financiar al administrației publice are două **obiective strategice**:

- ▶ Obținerea unui buget echilibrat, capabil să asigure administrației publice locale furnizarea serviciilor publice;
- ▶ Creșterea solvabilității financiare a administrației locale, astfel încât să asigure o finanțare optimă și echilibrată a dezvoltării.



## **Strategia Integrată de Dezvoltare Urbană 2021-2027 Municipiul DROBETA TURNU SEVERIN**

Coordonează activitate serviciilor din subordine, angajează instituția între relațiile contractuale, participă în comisiile de licitații, concesiuni, înființare servicii publice, elaborare de studii bugetare și financiare, dezvoltare durabilă, organizarea și conducerea contabilității, urmărirea contractelor comerciale, management financiare etc.

**Atribuții definitorii** ale Direcției economice:

- ❖ asigură evidența și gestionarea patrimoniului primăriei în conformitate cu prevederile legale în vigoare,
- ❖ organizează și conduce evidența contabilității privind efectuarea cheltuielilor prevăzute prin bugetul de venituri și cheltuieli, a gestionării valorilor materiale, bunurilor de inventar, mijloacelor bănești, a decontărilor cu debitorii și creditorii,
- ❖ asigură exercitarea controlului financiar pentru plățile efectuate din bugetul autorităților executive,
- ❖ elaborează și supune aprobării Consiliului Local proiectul bugetului de venituri și cheltuieli, situația execuției bugetare și contul anual de execuție al bugetului primăriei,
- ❖ ia toate măsurile pentru aprovizionarea ritmică cu materiale solicitate de serviciile primăriei.<sup>201</sup>

Veniturile totale încasate de Direcția Economică a municipiului Drobeta Turnu Severin, conform Raportului Primarului pe anul 2020 au fost de 222.867.808 lei și au fost utilizați pentru: cheltuieli de personal, cheltuieli materiale, cheltuieli de capital, subvenții energie termică, atât pentru aparatul propriu cât și pentru instituțiile și serviciile publice aflate în subordinea Consiliului Local și pentru achitarea proiectelor cu finanțare din fonduri europene.<sup>202</sup>

### **DIRECȚIA DEZVOLTARE LOCALĂ**

#### **SERVICIUL DEZVOLTARE LOCALĂ ȘI MANAGEMENTUL PROIECTELOR**

Potrivit *Raporului privind starea economico-socială și de mediu a municipiului Drobeta turnu Severin*, raportată la atribuțiile autorităților publice locale, pe anul 2020, din cele 43 de proiecte aflate în stadiul de implementare în anul 2019, un număr de 13 s-au finalizat în anul 2019, iar 0 sunt încă în faza de implementare, astfel:

- ▶ **6 - POR – axa 3.1.B**
- ▶ **3 - axa 10**
- ▶ **10 - axa 4**
- ▶ **3 - POCA**

<sup>201</sup> Sursa: HOTARAREA NR 408 - privind aprobarea Regulamentului de organizare si functionare a aparatului despecialitate al primarului municipiului Drobeta Turnu Severin, 2019

<sup>202</sup> Sursa: Raport privind starea economico-socială și de mediu a municipiului Drobeta turnu Severin, raportată la atribuțiile autorităților publice locale, pe anul 2020



**Strategia Integrată de Dezvoltare Urbană 2021-2027  
Municipiul DROBETA TURNU SEVERIN**

- ▶ **1 Intereg Europe**
- ▶ **1 Romania Bulgaria**
- ▶ **4 România – Serbia**
- ▶ **2 - POCU.**

Au fost depuse un număr de proiecte după cum urmează:

1. *Gestionarea situației de pandemie în unitățile de învățământ din municipiul Drobeta Turnu Severin*
2. *Asigurarea desfășurării învățământului online în municipiul Drobeta Turnu Severin*
3. *Consolidarea capacității de gestionare a crizei sanitare COVID-19 la nivelul municipiul Drobeta Turnu Severin*
4. *Fișă proiect în parteneriat cu CJ Mehedințaș “File de istorie”*
5. *Fișă de proiect: reabilitare parc Aluniș*
6. *Fișă proiect: crearea unui coridor de mobilitate urbană și creștere a platformelor transportului public prin investiții integrate în municipiul Drobeta Turnu Severin, ultimele două fiind unite de ADR SV Oltenia într-o singură aplicație*

Pentru proiectul depus la AFM – stații de încărcare mașini electrice, cu o valoare de 1.394.225,45, care presupune achiziția a 6 stații de încărcare electrică nu există un răspuns.

Suma totală a proiectelor aflate în curs de implementare este de 13.666.478,23 lei dintre care amintim:

- ❖ **Program România Serbia – 4.206.950,51 lei**
  - ✓ *Light’s on – proiect în parteneriat cu ONG Mod of Life în valoare de 700.000 lei*
  - ✓ *Dezvoltarea infrastructurii și serviciilor comune de urgență în Drobeta Turnu Severin și Kladovo în valoare de 2.101.5000 lei*
  - ✓ *Secretele cetăților medievale din arealul Porților de Fier în valoare de 891.750,51 lei*
  - ✓ *Dezvoltare durabilă pentru comunitățile locale “verzi” în valoare de 513.700 lei.*
  
- ❖ **POCA (Program Operațional Capacitate Administrativă) – 10.101.817,25 lei**
  - ✓ *Introducerea de sisteme SMART pentru reducerea birocrăției din municipiul Drobeta Turnu Severin cu o valoare de 3.993.638,24 lei*
  - ✓ *Asistență și educație juridică la nivelul cetățenilor din Drobeta Turnu Severin cu o valoare de 2.372.644 lei*
  - ✓
  
- ❖ **POR, AXA 10 6.615.003,17 lei – în implementare:**
  - ✓ *Reabilitare Școala Gimnazială Petre Sergescu cu o valoare de 2.312.521,96 lei*
  - ✓ *Reabilitare Școala Gimnazială Regele Mihai cu o valoare de 2.320.92,31 lei*
  - ✓ *Reabilitare Școala Gimnazială nr.5 cu o valoare de 1.981.498,90 lei*



**Strategia Integrată de Dezvoltare Urbană 2021-2027**  
**Municipiul DROBETA TURNU SEVERIN**

- ❖ **AXA 4 – POR 144.628.005,90 lei**
  - ✓ *Creșterea mobilității urbane prin modernizarea și eficientizarea transportului public, reabilitarea căii de rulare transport public, inclusiv piste de bicicliști și realizare sistem inteligent de trafic management cu o valoare de 82.104.612,86 lei*
  - ✓ *Parcare Park&Ride – la Schela Cladovei, cu o valoare de 13.356.440,92 lei*
  - ✓ *Spațiu termic, multifuncțional de recreere, sport și educație activă în Parcul Tineretului cu o valoare de 1.312.642,87 lei*
  - ✓ *Sistem alternativ de mobilitate urbană utilizând stații automate de închiriere a bicicletelor - Drobeta VELOCITY cu o valoare de 7.980.689,08 lei*
  - ✓ *Crearea pistelor pentru bicicliști cu o valoare de 7.729.874,99 lei*
  - ✓ *Revitalizarea spațiului urban din zona marginalizată delimitată de strada Malinului și zona adiacentă cu o valoare de 7.823.534,48 lei*
  - ✓ *Reconversia și refuncționalizarea zonei urbane Banovița (Parcul Gărzilor Patriotice) cu o valoare de 11.749.673,02 lei*
  - ✓ *Regenerarea spațiului urban în zona Serpentina Roșiori cu o valoare de 2.307.471,29 lei*
  - ✓ *Achiziție autobuze electrice în municipiul Drobeta Turnu Severin cu o valoare de 8.194.500 lei*
  - ✓ *Spațiu multifuncțional pentru activități sportive și recreaționale al municipiului Drobeta Turnu Severin cu o valoare de 2.068.566,42 lei*
  
- ❖ **POCU – 7.676.915,79 lei**
  - ✓ *SUS – social start up cu o valoare de 3.803.353,07 lei*
  - ✓ *SMART – social start up cu o valoare de 3.873.562,72 lei*
  
- ❖ **Proiecte internaționale – valoare totală de 4.291.718,26 lei**
  - ✓ *Proiect soluții și inițiative comune în doamneiu situațiilor de urgență în zona granita cu o valoare de 3.878.918,26 lei*
  - ✓ *WINPOL – sisteme și politici inteligente de managementul deșeurilor cu o valoare de 412.800 lei*
  
- ❖ **Proiecte POR – axa 3.1.B – creșterea eficienței energetice – valoare totală 10.437.785,61 lei**
  - ✓ *Colegiul economic Teodor Costescu – 3.342.243,00 lei*
  - ✓ *Reabilitare grădiniță nr. 2 – 989.562,97 lei*
  - ✓ *Reabilitare grădiniță nr. 3 – 1.694.878,61 lei*
  - ✓ *Reabilitare grădiniță nr. 19 – 2.009.316,90 lei*
  - ✓ *Reabilitare grădiniță nr. 20 – 1.277.766,17 lei*
  - ✓ *Reabilitare grădiniță nr. 29 – 1.124.017,96 lei*



### **SERVICIUL INVESTIȚII**

În anul 2020, în cadrul listei de investiții au fost aprobate spre derulare obiective în valoare de 44.252.050 lei. Din totalul sumei aprobate spre derulare, s-a utilizat o sumă de 29.313.041 lei de la bugetul local și 12.749.883 lei de la bugetul de stat, reprezentând un total de 42.062.924 lei ceea ce reprezintă un procent total realizat de 95,05%

### **SERVICIUL ACHIZIȚII PUBLICE**

**Obiectivele** serviciului de achiziții publice sunt următoarele:

- ✓ Întocmirea documentațiilor de atribuire pentru demararea procedurilor de achiziții publice și a cumpărărilor directe
- ✓ Organizarea procedurilor de achiziții publice de bunuri, servicii și lucrări pentru UAT municipiul Drobeta Turnu Severin în concordanță cu Programul anual al achizițiilor publice și anexele acestuia
- ✓ Încheierea contractelor de achiziție publică și a contractelor de concesiune de lucrări publice și a contractelor de concesiune de servicii.

În anul 2020, conform raportului privind starea economico-socială și de mediu a municipiului Drobeta Turnu Severin, raportată la atribuțiile autorităților publice locale s-au finalizat un număr de 20 de proceduri.

Obiectivele pe anul 2021 sunt:

- ✓ Îmbunătățirea pregătirii profesionale a personalului serviciului de licitații și biroului de achiziții publice directe
- ✓ Reducerea timpilor necesari pentru întocmirea și aprobarea actelor necesare lansării procedurilor de achiziții publice
- ✓ O strânsă colaborare între membrii comisiei de evaluare și experții cooptați, astfel încât deciziile luate să fie corecte și care pot duce la evitarea contestațiilor, contestații care duc la întârzierea încheierii și a executării contractelor de achiziții publice.

### **SERVICIUL ADMINISTRAȚIE PUBLICĂ**

Serviciul Administrație publică funcționează în subordinea directă a *Secretarului municipiului Drobeta Turnu Severin* și are în subordinea sa: *Biroul Juridic contencios, Biroul Autoritate Tutelară, secretariat consiliu registratură alcătuit din Compartimentul Autoritate Tutelară, Compartimentul soluționare petiții, înregistrare și evidență documente, Compartimentul secretariat consiliu și Compartiment arhivă.*

Șeful serviciului:





- ❖ Răspunde de managementul domeniului său de activitate;
- ❖ Conduce serviciul subordonat și răspunde de organizarea și funcționarea acestuia în condițiile de eficiență și eficacitate;
- ❖ Răspunde de întocmirea și gestionarea unei baze de date reale și actualizare, inclusiv în format electronic, în domeniul său de activitate;
- ❖ Răspunde de organizarea controlului intern cu privire la activitățile/domeniul de activitate subordonate.<sup>203</sup>

### **DIRECȚIA IMPOZITE ȘI TAXE LOCALE**

**Compartimentul evidență taxe și impozite** are următoarele **atribuții**:

- ❖ ține evidența debitelor pe categorii de impozite și taxe;
- ❖ asigură securitatea informațiilor în timpul prelucrării;
- ❖ păstrează confidențialitatea datelor aflate în baza de date;
- ❖ prelucrează borderourile de debitare/salarizare;
- ❖ conduce evidența borderourilor manuale de debite și scădere verificând operarea corectă a acestora în evidența nominală și centralizată;
- ❖ pe baza referatelor de restituire întocmite de: serviciul constatare persoane fizice și juridice, de serviciul urmărire creanțe buget local sau a cererilor de restituire depuse de contribuabili pentru taze judiciare, taxe notariale se întocmește decizia de restituire;
- ❖ ține evidența imprimantelor cu regim special (chitanțe, precese verbale de contravenție etc.);
- ❖ ține evidența și efectuează verificările gestionare;
- ❖ lunar verifică situațiile fiscale întocmite pentru persoanele fizice și juridice cu centralizarea lunară a validărilor și cu excepția transmisă de Trezorerie în vederea înlăturării eventualelor neconcordanțe;
- ❖ anual stabilește soldul contabile, iar în cazul constatării unor deficiențe împreună cu administratorul bazei de date procesează la verificarea și corectarea acestora.<sup>204</sup>

Pentru a duce la îndeplinire atribuțiile și sarcinile ce îi revin Direcției de Taxe și Impozite Locale, direcția are următoare structură:

- *director executiv*
- *director executiv adjunct*
- *serviciul de constatare, impunere și control persoane juridice*
- *serviciul de constatare, impunere și control persoane fizice*

<sup>203</sup> Sursa: HOTARAREA NR 408 - privind aprobarea Regulamentului de organizare si functionare a aparatului despecialitate al primarului municipiului Drobeta Turnu Severin, 2019

<sup>204</sup> Sursa: HOTARAREA NR 408 - privind aprobarea Regulamentului de organizare si functionare a aparatului despecialitate al primarului municipiului Drobeta Turnu Severin, 2019



## **Strategia Integrată de Dezvoltare Urbană 2021-2027 Municipiul DROBETA TURNU SEVERIN**

- *serviciul de urmărire creanțe buget local persoane fizice și juridice*
- *serviciul de asistență contribuabili, insolvență, soluționare contestații și petiții*
- *serviciul încasare și administrarea bazei de date.*<sup>205</sup>

### **DIRECȚIA GENERALĂ ARHITECT ȘEF**

Arhitectul Șef desfășoară o activitate de interes public, ale cărei scopuri principale sunt dezvoltarea durabilă a comunității, coordonarea activităților de dezvoltare teritorială, amenajarea teritoriului și urbanism, cadastru, fond funciar, registru agricol, protejarea valorilor de patrimoniu și a calității arhitecturale la nivelul unității administrativ teritoriale.

#### **Responsabilitățile Arhitectului Șef:**

- ❖ răspunde de păstrarea secretului de serviciu, precum și de secretul datelor și al informațiilor cu caracter confidențial deținute sau la care are acces ca urmare a exercitării atribuțiilor de serviciu;
- ❖ răspunde de îndeplinirea cu profesionalism, loialitate, corectitudine și în mod conștiincios a îndatoririlor de serviciu;
- ❖ răspunde de realizarea la timp și întocmai a atribuțiilor ce-i revin potrivit legii, programelor aprobate și dispune expres de către conducerea instituției și de raportarea asupra modului de realizare a acestora;
- ❖ se abține de la orice faptă care ar putea să aducă prejudicii imaginii sau intereselor legale ale instituției;
- ❖ răspunde de întocmirea și actualizarea Registrului General al riscurilor la nivelul unității administrativ-teritoriale;
- ❖ avizează edițiile și reviziile procedurilor pentru activitățile proprii conform cadrului procedural.

**Serviciul Urbanism și Amenajarea Teritoriului** se subordonează Arhitectului Șef, iar în lipsa acestuia activitatea este coordonată de către Directorul executiv din cadrul Direcției Cadastru-Fond funciar, care va semna și contrasemna toate actele emise, dacă nu se va dispune altfel prin Dispoziția Primarului. Este condus de un Șef Serviciu Urbanism și colaborează cu toate compartimentele din cadrul Primăriei, cu servicii publice de sub autoritatea Consiliului Local, cu structurile similare din instituțiile care au atribuții în domeniul urbanismului și amenajării teritoriului.

*Serviciul Urbanism și Amenajarea Teritoriului este compus din:*

---

<sup>205</sup> Sursa: Raport privind starea economico-socială și de mediu a municipiului Drobeta turnu Severin, raportată la atribuțiile autorităților publice locale, pe anul 2020



## **Strategia Integrată de Dezvoltare Urbană 2021-2027 Municipiul DROBETA TURNU SEVERIN**

- compartiment autorizații construire
- compartiment certificate urbanism
- compartiment regularizări taxe.

**Direcția Cadastru-Fond Funciar**, are ca obiect de activitate problemele de cadastru, fond funciar, registru agricol; se subordonează Arhitectului Șef și Directorului executiv, colaborează cu toate compartimentele din cadrul Primăriei, cu serviciile publice de sub autoritatea Consiliului Local, cu stucturile similare din cadrul celorlalte primării, cu organismele și instituțiile care au atribuții în domeniul cadastru, fond funciar, registru agricol.<sup>206</sup>

**Compartimentul registrul agricol** face parte din compartimentele de specialitate ale Primăriei Municipiului Drobeta Turnu Severin și funcționează în subordinea directă a secretarului Primăriei Municipiului Drobeta Turnu Severin. Scopul activității Biroului Agricol constă în rezolvarea problemelor specifice serviciului, respectiv în rezolvarea diferitelor probleme agricole și de fond funciar, obiectiv care se realizează prin punerea în executare a legilor și a altor acte normative, efectuarea activității de consilire în domeniul de specialitate, contribuția la realizarea bugetului local, reprezentarea intereselor autorităților locale în rapoarturile cu persoanele fizice și cu persoanele juridice în limita competențelor stabilite serviciului și în problemele specifice activității desfășurate.

Valoarea taxelor încasate în anul 2020 de către Serviciul de Urbanism și Amenajarea Teritoriului în domeniul autorizării construcțiilor a fost în cuantum de 754.296 lei și a cuprins elibararea de certificate de urbanism, autorizații de construire, regularizări de taxe, ocupare de domeniul public.<sup>207</sup>

### **DIRECȚIA TEHNICĂ**

Conducerea operativă a Direcției Tehnice este asigurată de un director executiv și de un director executiv adjunct.

Printre **atribuțiile** directorului executiv se numără:

- ❖ verifică și organizează în colaborare cu serviciile publice specializate activitatea de salubritate a municipiului;
- ❖ participă la organizarea și luarea măsurilor de apărare împotriva fenomenelor meteorologice periculoase și a calamităților naturale;
- ❖ organizează și coordonează activitatea de ecarisaj pe teritoriul municipiului;

<sup>206</sup> Sursa: HOTARAREA NR 408 - privind aprobarea Regulamentului de organizare si functionare a aparatului despecialitate al primarului municipiului Drobeta Turnu Severin, 2019

<sup>207</sup> Sursa: Raport privind starea economico-socială și de mediu a municipiului Drobeta turnu Severin, raportată la atribuțiile autorităților publice locale, pe anul 2020



**Strategia Integrată de Dezvoltare Urbană 2021-2027**  
**Municipiul DROBETA TURNU SEVERIN**

- ❖ verifică modul de asigurare a curățeniei și ordinii pe domeniul public și privat al municipiului;
- ❖ asigură aplicarea prevederilor legale privind colectarea selectivă a deșeurilor, reciclarea și reintroducerea lor în circuitul productiv;
- ❖ urmărește realizarea analizei diagnostic a situației existente la nivel local a serviciilor de interes public local prin care se asigură următoarele utilități: alimentarea cu apă; canalizarea și epurarea apelor uzate; colectarea, canalizarea și evacuarea apelor pluviale; salubritatea localităților și managementul deșeurilor solide; alimentarea cu energie termică în sistem centralizat; transportul public local; iluminatul public;
- ❖ coordonează elaborarea de studii, proiecte și programe anuale privind dezvoltarea edilitar-gospodărească, întreținerea, conservarea și administrarea bunurilor din domeniul public al municipiului și le supune aprobării conducerii primăriei sau Consiliului Local;
- ❖ face propuneri cu lucrările și fondurile necesare administrării, modernizării și întreținerii domeniului public și prestărilor de servicii din cadrul direcției tehnice, care se finalizează de la bugetul local.<sup>208</sup>

**Direcția Tehnică este structurată astfel:**

- **Serviciul coordonare activități gospodărie** – în anul 2020 s-au efectuat lucrări precum:
  - achiziționare de 8 brazi – amplasați în Gura Văii, Dudașul Schelei, Schela – Școală, Blocuri ANL, Generală 4, zona CILDRO, zona poligon;
  - reabilitarea unui număr de 130 bănci;
  - achiziționarea unui număr de 150 bănci;
  - amenajarea unor 6 zone verzi: dina fața Liceului Titeică, din fața Liceului Odobleja, zona din curtea Școlii Generale nr. 14, parcul Mihai Bravu, zona aferentă blocurilor H din strada Orly, zona aflată la intersecția străzilor Brâncoveanu-Oituz;
  - lucrări de reparații la nivelul trotuarelor și aleilor, precum și lucrări de nivelare a străzilor;
  - montarea a 2 foșoare și amenajarea a două zone cu aparate pentru fitness;
  - au fost efectuate acțiuni de dezinfecție împotriva COVID 19 în scări de bloc, străzi, locuri de joacă, parcuri, școli, grădinițe;
  - montarea indicatoarelor de viteză, indicatoare rutiere, panouri spații de joacă, plăcuțe orientative ;
- **Serviciul de monitorizare a serviciilor comunitare de utilități publice** – include totalitatea acțiunilor și activităților de utilitate publică și de interes economic și social desfășurate sub responsabilitate autorităților locale

<sup>208</sup> Sursa: HOTĂRĂREA NR 408 - privind aprobarea Regulamentului de organizare și funcționare a aparatului despecialitate al primarului municipiului Drobeta Turnu Severin, 2019



## Strategia Integrată de Dezvoltare Urbană 2021-2027 Municipiul DROBETA TURNU SEVERIN

- **Autoritatea de autorizare** – în decursul a nului 2020 autoritatea a înregistrat și radiat vehicule care, potrivit Codului Rutier, nu sunt supuse înmatriculării, cât și alte utilaje:
  - înregistrarea și radierea vehiculelor lente ce nu sunt supuse înmatriculării – 56 bucăți
  - vizarea autorizațiilor de taxi – 500 bucăți
  - eliberări autorizații de transport – 18 bucăți
  - modificări ale autorizațiilor transport/taxi – 61 bucăți
  - vizări anuale ale autorizațiilor de dispecerat – 5 bucăți
  - eliberarea autorizației taxi pentru persoanele cu dizabilități – 1
  - caziere de conduită – 49 bucăți.<sup>209</sup>

### DIRECȚIA RESURSE UMANE-ADMINISTRATIV

**Atribuțiile** generale *Direcția resurse umane-administrativ*:

- ❖ Întocmește documentele necesare pentru aprobarea organigramei;
- ❖ Redactează Regulamentul de organizare și funcționare a aparatului de specialitate al primarului și Regulamentul de ordine interioară, în colaborare cu conducerea direcțiilor și compartimentelor independente din structura acestuia;
- ❖ Întocmește anual, în colaborare cu compartimentele aflate în structura aparatului de specialitate al primarului proiectul Planul de ocupare a funcțiilor publice;
- ❖ Asigură încadrarea în numărul de personal stabilit potrivit organigramei și statutului de funcții aprobate și asigură întocmirea și actualizarea bazei de date;
- ❖ Înregistrarea personalului nou angajat și a modificărilor intervenite în activitatea celui existent în Registrul general de evidență a salariaților în format electronic;
- ❖ Monitorizează perioada de stagiu a funcționarilor publici debutanță și urmărește respectarea procedurii privind definitivarea în funcția publică a acestora;
- ❖ Gestionează programarea concediilor de odihnă și efectuarea acestora, acordarea și evidența altor categorii de concedii, evidența concediilor medicale, de maternitate, pentru creșterea copilului în vârstă de până la 2 sau 3 ani, după caz;
- ❖ Eliberează adevărinițe privind calitatea de angajat;
- ❖ Îndeplinește orice alte atribuții date de către primar, care, prin natura lor, sunt de competența sau de încadrează în obiectul și atribuțiile compartimentului.<sup>210</sup>

*Direcția resurse umane* are în componență 2 posturi de conducere și 20 de posturi de execuție și funcționează în subordinea directă a Priarului municipiului Drobeta Turnu Severin.

<sup>209</sup> Sursa: Raport privind starea economico-socială și de mediu a municipiului Drobeta turnu Severin, raportată la atribuțiile autorităților publice locale, pe anul 2020

<sup>210</sup> Sursa: HOTARAREA NR 408 - privind aprobarea Regulamentului de organizare si functionare a aparatului despecialitate al primarului municipiului Drobeta Turnu Severin, 2019



Dintre activitățile realizate în anul 2020 de către *Direcția de resurse umane* sunt de menționat: întocmirea documentațiilor pentru proiectele de hotărâre privind aplicarea organigramelor și a documentațiilor în vederea organizării concursurilor, întocmirea referatelor și proiectelor de dispoziții pentru modificările intervenite în raporturile de muncă, s-au întocmit chestionare statistice lunare, semestriale și anuale referitoare la numărul de salariați, fondul de salarii, gruparea pe ocupații, categorii, clase și grade pentru funcționarii publici ș.a.

### **SERVICIUL ADMINISTRATIV**

Serviciul administrativ este un compartiment din cadrul *Direcției resurse umane – administrativ* care colaborează cu toate compartimentele Primăriei municipiului Drobeta Turnu Severin, inclusiv cu serviciile publice aflate sub autoritatea Consiliului Local.<sup>211</sup>

### **DIRECȚIA PATRIMONIU**

Coordonarea, îndrumarea și controlul compartimentelor se realizează de către Consiliul Local, Primar, Viceprimarul desemnat, Secreta și Directorul executiv al Direcției Patrimoniu.

**Atribuțiile** Directorului executiv sunt:

- ❖ conduce și răspunde de întreaga activitatea Direcției;
- ❖ asigură respectarea disciplinei în muncă de către salariații din subordine, luând în acest sens măsurile care se impun;
- ❖ reprezintă Direcția în relațiile cu instituții publice și private, cu agenți economici și alte organe de stat;
- ❖ urmărește modul în care se întocmesc aprecierile și se propune calificative pentru salariații din cadrul Patrimoniu cu avizul coordonatorului serviciului;
- ❖ urmărește întocmirea actelor administrative necesare pentru angajarea, transferarea, delegarea, detașarea, desfacerea contractului de muncă pentru personalul din cadrul Direcției;
- ❖ utilizează creditele bugetare ce au fost repartizate numai pentru nevoile Direcției potrivit prevederilor bugetare aprobate;
- ❖ angajează și utilizează credite bugetare numai în limita prevederilor și destinațiilor aprobate pentru cheltuieli strict legale de activitatea serviciului public respectiv cu respectarea dispozițiilor legale cu avizul coordonatorului serviciului public;
- ❖ Elaborează proiectul bugetului propriu;
- ❖ Urmărește modul de încasare a veniturilor;
- ❖ Asigură integritatea bunurilor aflate în administrare;

<sup>211</sup> Sursa: Raport privind starea economico-socială și de mediu a municipiului Drobeta turnu Severin, raportată la atribuțiile autorităților publice locale, pe anul 2020



## Strategia Integrată de Dezvoltare Urbană 2021-2027 Municipiul DROBETA TURNU SEVERIN

- ❖ Urmărește modul în care se realizează instruirea profesională a personalului din cadrul Direcției.<sup>212</sup>

Principalele **activități** ale *Direcției de Patrimoniu* sunt:

- ◆ Administrarea fondului de locuințe;
- ◆ Administrarea cimitirelor;
- ◆ Administrarea parcărilor;
- ◆ Urmărirea și încasarea contractelor de concesiune;
- ◆ Îndrumarea și controlul asociațiilor de proprietari;
- ◆ Serviciul de licitații contracte și executări silite;
- ◆ Serviciul autorizare activități economice.<sup>213</sup>

### **DIRECȚIA ADMINISTRARE STADIOANE, BAZE SPORTIVE ȘI DE AGREMENT**

Directorul are următoarele **atribuții**:

- ❖ coordonează activitatea *Biroului Administrare Sala Polivalentă și Baze Sportive și Biroului Administrare și Baze de Agreement* din municipiul Drobeta Turnu Severin;
- ❖ propune bugetul local anual pentru funcționarea DASBSA;
- ❖ întocmește documentația și notele de fundamentare pentru proiectele de hotărâre;
- ❖ propune măsuri pentru îmbunătățirea serviciilor oferite de DASBSA privind securitatea, continuitatea din punct de vedere calitativ și cantitativ, adaptabilitatea la cerințele comunității, tarifarea serviciilor;
- ❖ asigură gestionarea judicioasă și eficientă a fondurilor publice urmărind încadrarea în bugetul alocat;
- ❖ întocmește documentația pentru achiziții de bunuri și servicii și conform legislației în vigoare;
- ❖ propune executarea lucrărilor de întreținere, reparații și revizii periodice pentru obiectivele aflate în administrare și urmărește realizarea corectă și în timp util a acestora;
- ❖ Urmărește respectarea actelor cu caracter normativ și a hotărârilor Consiliului Local privind organizarea și exploatarea bazelor sportive și de agreement;
- ❖ Asigură paza obiectivului în conformitate cu prevederile stabilite în contractul de prestări servicii de pază;
- ❖ Respectă cerințele sistemului de management implementat;
- ❖ Respectă procedurile operaționale conform OSGG 400/2015;

<sup>212</sup> Sursa: HOTARAREA NR 408 - privind aprobarea Regulamentului de organizare si functionare a aparatului despecialitate al primarului municipiului Drobeta Turnu Severin, 2019

<sup>213</sup> Sursa: Raport privind starea economico-socială și de mediu a municipiului Drobeta turnu Severin, raportată la atribuțiile autorităților publice locale, pe anul 2020



## **Strategia Integrată de Dezvoltare Urbană 2021-2027 Municipiul DROBETA TURNU SEVERIN**

- ❖ Respectă codul de conduită etică a Primăriei.<sup>214</sup>

În anul 2020, *Direcția de Administrare stadioane, Baze sportive și de Agrement* a desfășurat o serie restrânsă de activități din cauza restricțiilor impuse de pandemia Covid-19. Dintre activitățile desfășurate în anul 2020 se amintesc:

- ▶ Fotbal – un număr de 166 ore jucate și aproximativ 1.600 persoane care au utilizat terenul;
- ▶ Tenis de câmp - un număr de 348 ore jucate și aproximativ 700 persoane care au utilizat terenul;
- ▶ Baschet - un număr de 47 ore jucate și aproximativ 400 persoane care au utilizat terenul;
- ▶ Teqball - un număr de 30 ore jucate și aproximativ 80 persoane care au utilizat terenul;
- ▶ Activități de închiriere biciclete electrice - un număr de 667 persoane care au închiriat;<sup>215</sup>

### **BIROUL COMUNICARE, RELAȚII EXTERNE, PROMOVARE IMAGINE**

Țința biroului de comunicare, relații externe, promovare imagine pentru anul 2020 a fost promovarea transparenței decizionale și a democrației participative, realizarea unei corecte informări a cetățenilor, prezentarea activității municipalității în mass-media prin intermediul conferințelor de presă, al comunicatelor de presă și al ieșirilor pe teren pentru prezentarea diferitelor proiecte în derulare sau a obiectivelor realizate.

**Atribuțiile** principale sunt:

- ❖ Întocmește proiectul programului anual de acțiuni în domeniul relațiilor externe al primăriei, precum și raportul anual privind realizarea acțiunilor de relații externe, asigură și prezintă spre aprobarea primarului programele întâlnirilor cu delegații din țară și din străinătate, precum și deplasările interne sau externe;
- ❖ Asigură desfășurarea în bune condiții a convorbirilor cu delegațiile oficiale străine, în colaborare cu alte compartimente și organizează activitățile de protocol, de primire a invitaților/delegaților din țară și din străinătate;
- ❖ Urmărește redactarea rapoartelor privind efectuarea misiunilor oficiale în străinătate de către conducerea primăriei, consilierii locali și alte persoane din aparatul de specialitate;
- ❖ Activități de promovare a imaginii;

<sup>214</sup> Sursa: HOTARAREA NR 408 - privind aprobarea Regulamentului de organizare și funcționare a aparatului de specialitate al primarului municipiului Drobeta Turnu Severin, 2019

<sup>215</sup> Sursa: Raport privind starea economico-socială și de mediu a municipiului Drobeta Turnu Severin, raportată la atribuțiile autorităților publice locale, pe anul 2020





## **Strategia Integrată de Dezvoltare Urbană 2021-2027 Municipiul DROBETA TURNU SEVERIN**

- ❖ Întocmește proiecte de hotărâri, rapoartele de specialitate și expunerile de motive, în domeniul de activitate al compartimentului, în vederea promovării lor în ședințele Consiliului Local;
- ❖ Redactează proiecte de răspuns la materialele apărute în presa centrală și locală care vizează personalul și instituția cu aprobarea conducerii;
- ❖ Organizează, în urma deciziei conducerii și când situația concretă impune acest lucru, conferințe sau briefing-uri de presă;
- ❖ Prezintă, în numele conducerii instituției, poziția oficială față de diferitele cazuri, situații în care instituția este vizată;
- ❖ Asigură organizarea manifestărilor ocazionale de sărbători naționale;
- ❖ Colaborează la organizarea de seminarii, conferințe internaționale, acțiuni culturale și sportive.<sup>216</sup>

Printre acțiunile importante se regăsesc:

- ▶ Combaterea pandemiei Covid-19;
- ▶ Dezbateri publice privind regulamentul de organizare și funcționare a parcurilor publice cu tarifare orară;
- ▶ Campionatul Balcanic de Culturism și Fitness pentru juniori, seniori și masters;
- ▶ Urmărirea și atribuirea locurilor de parcare de reședință pămase după licitații;
- ▶ Raport privind implementarea Strategiei Naționale Anticorupție;
- ▶ Monitorizarea, rezolvarea și controlul solicitărilor venite de la cetățeni;
- ▶ Audiențe on-line;
- ▶ Monitorizarea, rezolvarea și controlul solicitărilor venite din partea altor instituții.<sup>217</sup>

### **SERVICIUL AUDIT PUBLIC INTERN**

**Atribuții** principale:

- ❖ Elaborează Norme metodologice specifice Primăriei municipiului Drobeta Turnu Severin cu avizul UCAAPI
- ❖ Elaborează proiectul planului multimodal de audit intern, pe o perioadă de trei ani și pe baza acestui proiectul planului anual de audit intern, care vor fi supuse aprobării Primarului;

---

<sup>216</sup> Sursa: HOTARAREA NR 408 - privind aprobarea Regulamentului de organizare si functionare a aparatului despecialitate al primarului municipiului Drobeta Turnu Severin, 2019

<sup>217</sup> Sursa: Raport privind starea economico-socială și de mediu a municipiului Drobeta turnu Severin, raportată la atribuțiile autorităților publice locale, pe anul 2020



## Strategia Integrată de Dezvoltare Urbană 2021-2027 Municipiul DROBETA TURNU SEVERIN

- ❖ Efectuează activități de audit intern pentru a evalua dacă sistemele de management financiar și control sunt transparente și sunt conforme cu normele de legalitate, regularitate, economicitate, eficiență și eficacitate;
- ❖ Ajută entitatea publică să-și îndeplinească obiectivele, printr-o abordare sistemică și metodică, evaluează și îmbunătățește eficiența și eficacitatea managementului riscului;<sup>218</sup>

*Serviciului de audit public intern* asigură în anul 2020 structura funcțională de bază, organizată în subordinea directă a primarului municipiului, exercitând o activitate distinctă și independentă de activitățile din cadrul aparatului de specialitate al primarului și a unităților aflate în subordine/coordonare și sub autoritate.

Planificarea sferei auditabile a structurilor care își desfășoară activitățile în UAT municipiul Drobeta Turnu Severin a avut permanent la bază evaluarea riscurilor aferente activităților derulate precum și numărul auditorilor angajați.

În anul 2020 au fost planificate și aprobate prin planul anual de audit intern, un număr de 5 misiuni de audit de asigurare care au fost realizate în procent de 100%.

### **DIRECȚIA DE POLIȚIE LOCALĂ**

Principalele **activități** desfășurate sunt:

- ▶ Ordine și liniște publică;
- ▶ În domeniul circulației drumurilor publice;
- ▶ Disciplină în construcții și afișajul stradal;
- ▶ Protecția mediului;
- ▶ Activitatea de control comercial;
- ▶ Evidența persoanelor;
- ▶ Monitorizarea video;
- ▶ Finaciar și control comercial;
- ▶ Comunicare media.

### **DIRECȚIA DE ASISTENȚĂ SOCIALĂ**

În conformitate cu prevederile H.C.L. nr. 221/29.08.2018 cu privire la aprobarea Regulamentului de organizare și funcționare al Direcției de Asistență Socială au fost stabilite atribuțiile și acțiunile specifice pentru aplicarea legilor speciale în domeniu, astfel încât și în anul 2020 direcția să asigure aplicarea măsurilor de protecție socială menite să atenueze diferențele sociale și să contribuie la realizarea unei protecții sociale optime.

<sup>218</sup> Sursa: HOTARAREA NR 408 - privind aprobarea Regulamentului de organizare si functionare a aparatului despecialitate al primarului municipiului Drobeta Turnu Severin, 2019



## **Strategia Integrată de Dezvoltare Urbană 2021-2027 Municipiul DROBETA TURNU SEVERIN**

În vederea realizării măsurilor de asistență socială, respectiv acordarea de servicii și prestații sociale, activitatea direcției s-a derulat prin compartimentele de specialitate:

- ▶ *Serviciul de asistență socială;*
- ▶ *Cantina de ajutor social, sala de pomenire;*
- ▶ *Compartimentul beneficii de asistență socială;*
- ▶ *Serviciul de protecție specială;*
- ▶ *Serviciul monitorizare;*
- ▶ *Biroul de protecția familiei. Ajutoare pentru încălzire;*
- ▶ *Serviciul protecția drepturilor copilului;*
- ▶ *Biroul protecția persoanelor vârstnice;*
- ▶ *Biroul facilități transport public local;*
- ▶ *Biroul alocații;*
- ▶ *Serviciul creșe;*
- ▶ *Biroul achiziții publice;*
- ▶ *Serviciul resurse umane;*
- ▶ *Serviciul financiare contabilitate;*
- ▶ *Serviciul secretariat administrativ arhivă registratură;*
- ▶ *Compartimentul juridic.*<sup>219</sup>

### **SERVICIUL PUBLIC DE ADMINISTRAȚIA PIEȚELOR, TÂRGURILOR ȘI OBOARELOR**

Serviciul funcționează în structura Consiliului Local al municipiului Drobeta Turnu Severin în baza H.C.L. 68/2001, beneficiind de gestionarea proprie și personalitatea juridică conform H.C.L. 170/2003. Asociația se organizează și se administrează cu respectarea următoarelor principii de bază:

- ✓ Dezvoltare durabilă și continuă;
- ✓ Autonomie locală și de administrare;
- ✓ Descentralizarea serviciilor cu resurse și posibilități;
- ✓ Responsabilitate și legalitate;
- ✓ Respectarea concurenței și a principiului cerere-ofertă;
- ✓ Consultarea cetățenilor precum și a utilizatorilor de servicii;
- ✓ Protecția și conservarea mediului natural și construit;
- ✓ Asocierii intercomunale și a parteneriatului public-privat;
- ✓ Adaptabilitatea serviciilor la cerințele comunităților;
- ✓ Tarifarea echilibrată a serviciilor prestate;

---

<sup>219</sup> Sursa: Raport privind starea economico-socială și de mediu a municipiului Drobeta turnu Severin, raportată la atribuțiile autorităților publice locale, pe anul 2020



**Strategia Integrată de Dezvoltare Urbană 2021-2027  
Municipiul DROBETA TURNU SEVERIN**

- ✓ Acces liber la documentații și informații;
- ✓ Proejarea vieții și sănătății consumatorilor, a intereselor economice ale tuturor utilizatorilor de piață;
- ✓ Dreptul de asociere a utilizatorilor de piață în organizații neguvernamentale pentru promovarea, apărarea și susținerea intereselor acestora;
- ✓ Adiministrarea eficientă a bunurilor din patrimoniu existent în activitatea de piață.<sup>220</sup>

**COMPARTIMENT REABILITARE ȘI EFICIENTIZARE A SISTEMULUI DE ALIMENTARE  
CENTRALIZATĂ CU ENERGIE TERMICĂ**

**Atribuții:**

- ❖ Elaborează și propune spre aprobare autorității administrației publice locale programul propriu de modernizare și dezvoltare a SACET;
- ❖ Identifică zonele unitare de încălzire;
- ❖ Elaborează, în conformitate cu reglementările-cadru emise de A.N.R.S.C., și presupune spre aprobare autorității administrației publice locale următoarele:
  - Regulamentul serviciului public de alimentare cu energie termică;
  - Caietul cu sarcini pentru prestarea serviciului public de alimentare cu energie termică și pentru exploatarea SACET;
  - Contractul de delegare a gestiunii serviciului public de alimentare cu energie termică, după caz.
- ❖ Urmărește realizarea obiectivelor cuprinse în programul propriu de modernizare și dezvoltare a SACET;
- ❖ Urmărește îndeplinirea clauzelor contractuale;
- ❖ Comunică periodic datele solicitate de autoritățile de reglementare competente;
- ❖ Controlează modul de desfășurare a activităților privind repartizarea costurilor energiei termice în condominii;
- ❖ Furnizează și înaintează către autoritatea administrației publice locale datele preliminare necesare fundamentării și elaborării strategiilor de valorificare pe plan local a potențialului resurselor energetice regenerabile;
- ❖ Propune soluții de valorificare pe plan local a potențialului resurselor regenerabile de energie;
- ❖ Elaborează și urmărește realizarea programului de contorizare a SACET.<sup>221</sup>

<sup>220</sup> Sursa: Raport privind starea economico-socială și de mediu a municipiului Drobeta turnu Severin, raportată la atribuțiile autorităților publice locale, pe anul 2020

<sup>221</sup> Sursa: HOTARAREA NR 408 - privind aprobarea Regulamentului de organizare si functionare a aparatului despecialitate al primarului municipiului Drobeta Turnu Severin, 2019



## **Strategia Integrată de Dezvoltare Urbană 2021-2027 Municipiul DROBETA TURNU SEVERIN**

În perioada 31.03-30.10.2020, personalul de exploatare, întreținere și reparații au executat:

- ▶ Lucrări de revizie la schimbătoarele de căldură cu plăci de inox la toatr cele 56 PT-uri;
- ▶ Lucrări de revizie la schimbătoarele de acc cu plăci de inox la 48 de PT-uri din totalul de 56;
- ▶ Lucrări de revizie la electropompele de căldură, acc, recirculare, adaos, hidrofor apă rece, la toate pompele termice;

### **DIRECȚIA DE PATRIMONIUL ISTORIC ȘI TURISM CULTURAL**

*Direcția de Patrimoniu Istoric și Turism Cultural Drobeta Turnu Severin*, care are ca obiective fundamentale dezvoltarea creativă și inovativă de produse cultural-turistice și promovarea și valorificarea patrimoniului istoric, a devenit un pol de dezvoltare gândit într-un ansamblu integrat de obiective și teme turistice, cuprinzând Cetatea Medievală a Severinului, Castelul Artelor și Pavilionul expozițional a Parcului Crihala, care împreună pot să genereze plus valoare socială, economică și culturală și dezvoltarea durabilă pentru comunitate, cu valențe unice de afirmare a identității locale și naționale.

Turismul cultural oferă oportunitatea dialogului intercultural prin posibilitatea dialogului activ al descoperirii și aprecierii diversității culturale, care la Drobeta sunt caracteristici ale populației și un mod de viață.

Astfel în anul 2020, cele două obiective turistice de importanță majoră pentru municipiu – Cetatea Medievală și Castelul Artelor – au reprezentat axa cultural – turistică în jurul căreia a fost elaborat un calendar de evenimente adaptat nevoilor călătorilor și turiștilor.

Pentru al doilea an consecutiv Direcția de Patrimoniu Istoric și Turism Cultural Drobeta Turnu Severin a câștigat co-finanțare pentru două proiecte culturale: „Octogon. 8 colțuri cu povești digitale despre Cetatea Severinului” și „Orașul și Apa”.<sup>222</sup>

### **SERVICIUL JURIDIC-CONTECIOS**

**Atribuții** principale:

- ❖ Răspunde de managementul domeniului său de activitate;
- ❖ Răspunde de întocmirea și gestionarea unei baze de date reale și actualizate, inclusiv în format electronic, în domeniul său de activitate;

<sup>222</sup> Sursa: Raport privind starea economico-socială și de mediu a municipiului Drobeta turnu Severin, raportată la atribuțiile autorităților publice locale, pe anul 2020



**Strategia Integrată de Dezvoltare Urbană 2021-2027**  
**Municipiul DROBETA TURNU SEVERIN**

- ❖ Răspunde de organizarea controlului intern cu privire la activitățile\*domeniul de activitate subordonate;
- ❖ Asigură cunoașterea și respectarea legii în cadrul serviciului;
- ❖ Redactează cererile de chemare în judecată în procesele de recuperare daune sau regrese;
- ❖ Ține evidența litigiilor și proceselor în care unitatea este parte și urmărește obținerea titlurilor executorii pentru creanțele unității;
- ❖ Rezolvă în timp util cererile, sesizările, reclamațiile sau plângerile repartizate asigurând aplicarea corectă a dispozițiilor legale;
- ❖ Asigură asistența juridică compartimentelor instituției, la audiențele desfășurate în cadrul Primăriei municipiului Drobeta Turnu Severin, în limitele competențelor legale;
- ❖ Avizează la cererea conducerii orice alte acte cu caracter juridic;
- ❖ Colaborează la elaborarea strategiei de informatizare a instituției;
- ❖ Participă la implementarea proiectelor finanțate din fonduri extrabugetare.<sup>223</sup>

*Serviciul public contencios* funcționează sub subordonarea directă a Secretarului General al municipiului Drobeta Turnu Severin făcând parte din aparatul de specialitate al Primarului, iar compartimentul Secretariat Consiliului Local face parte din *Serviciul Juridic Contencios*.

În anul 2020 activitatea s-a desfășurat în condiții de deficit de personal, pentru cauzele aflate pe rolul instanțelor de judecată activând inițial 5, iar ulterior 4 consilieri juridici și un șef serviciu. Activitățile au constat în:

- ▶ Reprezentarea în fața tuturor instanțelor în judecată a UAT, a Primăriei, a Consiliului Local și a Primarului numiciului Drobeta Turnu Severin
- ▶ Verificare legalitățilorpropunerilor de referate/rapoarte de specialitate la proiectele de hotărâre supuse spre a adoptare CL precum și avizarea pentru legalitatea actelor, a contractelor etc.
- ▶ Participarea în cadrul comisiilor de licitație
- ▶ Participarea la implementarea proiectelor finanțate din fonduri extrabugetare
- ▶ Consilierea juridică și participarea în cadrul comisiilor
- ▶ Sprijinirea instituției în implementarea măsurilor pentru asigurarea carantinei persoanelor în condițiile H.G. 201/200, H.G. 1103/2020.<sup>224</sup>

#### **COMPARTIMENTUL SECRETARIAT CONSILIUL LOCAL**

<sup>223</sup> Sursa: HOTARAREA NR 408 - privind aprobarea Regulamentului de organizare si functionare a aparatului despecialitate al primarului municipiului Drobeta Turnu Severin, 2019

<sup>224</sup> Sursa: Raport privind starea economico-socială și de mediu a municipiului Drobeta turnu Severin, raportată la atribuțiile autorităților publice locale, pe anul 2020



## **Strategia Integrată de Dezvoltare Urbană 2021-2027 Municipiul DROBETA TURNU SEVERIN**

Obiectivul principal care s-a aflat în atenția acestui compartiment l-a constituit sporirea competenței și operativității cu privire la pregătirea materialelor supuse spre dezbateră și aprobarea Consiliului Local urmare, majoritatea materialelor prezentate spre analiză comisiilor de specialitate și Consiliul Local au fost bine documentate din punct de vedere juridic și economico-financiar.

În anul 2020 au fost inițiate un număr de 221 proiecte de hotărâre inițiate de primar cu consultarea viceprimarilor și a secretarului municipiului. De asemenea, în perioada anului 2020 au avut loc un număr de 10 ședințe ordinare și un număr de 8 ședințe extraordinare. Referitor la HCL, au fost aprobate de către Consiliul Local în anul 2020 un număr total de 266 hotărâri.

### **CABINET PRIMAR**

#### **Atribuțiile** principale:

- ❖ Asigură consilierea Primarului pe anumite probleme specifice unor domenii de activitate ale administrației publice locale;
- ❖ Reprezentarea Primarului în relația cu cetățeanul, administrația centrală și locală, alte instituții și organizații în baza mandatului conferit de primar;
- ❖ Pregătește informări și materiale;
- ❖ Realizează analize și pregătește rapoarte;
- ❖ Asigură evidența și redactarea corespondenței primarului;
- ❖ Urmărește realizarea răspunsurilor la corespondența sosită pe numele primarului;
- ❖ Înscrierea în audiență conform procedurii, pregătirea audiențelor, participarea efectivă la audiențe, monitorizarea rezolvării problemelor ridicate în audiențe;
- ❖ Verificarea modului de soluționare a tuturor petițiilor adresate conducerii prin care cetățenii își manifestă nemulțumirea față de răspunsurile primite de la diverse compartimente din structura aparatului de specialitate;
- ❖ Coordonează activități de comunicare către direcțiile și serviciile de Primărie cu mass-media, instituții ale societății civile și cu cetățenii, în baza unei strategii de comunicare realizată pe termen scurt, mediu și lung;
- ❖ Monitorizează impactul acțiunilor primăriei prin analiza mass-mediei și opiniei publice locale și propune măsuri clare de îmbunătățire a procesului de comunicare cu cetățenii;
- ❖ Promovează acțiunile administrative ale direcțiilor și serviciilor primăriei și realizează materiale de prezentare și promovare primăriei;
- ❖ Realizează și actualizează conținutul paginii web a primăriei;
- ❖ Redactează și transmite comunicate de presă;
- ❖ Promovează în mass-media programele de dezvoltare inițiate de primărie;
- ❖ Îndeplinește și alte atribuții stabilite prin dispoziția primarului care prin natura lor fac obiectul și specificul compartimentului.



### **COMPARTIMENTUL PROTECȚIE CIVILĂ, VOLUNTARIAT PENTRU SITUAȚIILE DE URGENȚĂ**

#### **Atribuții:**

- ❖ Exerciță controlul aplicării prevederilor legale privind protecția civilă pe plan local;
- ❖ Elaborează proiectul planului pentru prevenirea și gestionarea situațiilor de urgență;
- ❖ Organizează, coordonează și îndrumă activitatea de pregătire pe linie de protecție civilă în municipiu și întocmește planurile operative, de pregătire și planificare a exercițiilor de specialitate;
- ❖ Execută exerciții, aplicații și activități de pregătire privind protecția civilă;
- ❖ Asigură prevenirea populației asupra situațiilor de risc ce se pot ivi și alarmarea în cazul iminent al producerii unor situații de urgență;
- ❖ Stabilește măsuri pentru asigurarea ordinii publice în zona sinistrată;
- ❖ Cooperează cu Serviciul de Protecție Civilă din cadrul Inspectoratului Județean pentru Situații de Urgență și cu celulele de urgență ale instituțiilor și agenților economici din municipiu pentru limitarea și înlăturarea urmărilor produse de situațiile de urgență;
- ❖ Asigură evaluarea și centralizarea datelor privind solicitării de ajutoare și de despăgubiri în cazul situațiilor de urgență;
- ❖ Gestionează, depozitează și menține în stare de funcționare aparatura și mijloacele din dotare; urmărește aplicarea actelor normative în acest domeniu, inclusiv a hotărârilor consiliului local.<sup>225</sup>

În concluzie, **obiectivele Primăriei Municipiului Drobeta Turnu Severin** pot fi grupate în trei categorii:

- ✓ **Eficacitatea și eficiența funcționării** - cuprinde obiectivele legate de scopurile entității publice și de utilizarea eficientă a resurselor. De asemenea, sunt incluse și obiectivele privind protejarea resurselor instituției de utilizare inadecvată sau de pierderi, ca și identificarea și gestionarea pasivelor;
- ✓ **Fiabilitatea informațiilor interne și externe** - include obiectivele legate de ținerea unei contabilități adecvate, ca și de fiabilitatea informațiilor utilizate în instituție sau difuzate către terți. De asemenea, în aceasta categorie sunt incluse și obiectivele privind protejarea documentelor împotriva a două categorii de fraude: disimularea fraudei și distorsionarea rezultatelor;
- ✓ **Conformitatea cu legile, regulamentele și politicile interne** - cuprinde obiective legate de asigurarea că activitățile Primăriei Municipiului Drobeta Turnu Severin se desfășoară în

<sup>225</sup> Sursa: HOTARAREA NR 408 - privind aprobarea Regulamentului de organizare si functionare a aparatului despecialitate al primarului municipiului Drobeta Turnu Severin, 2019





**Strategia Integrată de Dezvoltare Urbană 2021-2027  
Municipiul DROBETA TURNU SEVERIN**

conformitate cu obligațiile impuse de lege și de regulamente, precum și cu respectarea politicilor interne.

**6.1.3. ANALIZA DE IMPACT PRIVIND MĂSURILE ÎNTREPRINSE ÎN PERIOADA DE REFERINȚĂ A STRATEGIEI DE DEZVOLTARE ANTERIOARĂ**

**Strategia Integrată de Dezvoltare Urbană a municipiului Drobeta Turnu Severin pentru perioada 2021–2027 și a zonei sale funcționale** urmează direcțiile de dezvoltare ale obiectivelor **Planului de Dezvoltare Regională Sud-Vest Oltenia 2021-2027**. În acest sens, reprezentanții municipiului Drobeta Turnu Severin doresc ca prin proiectele propuse și implementate să contribuie la dezvoltarea socio- economică a regiunii Sud–Vest Oltenia și implicit a județului Mehedinți.

Astfel, **Primăria Municipiului Drobeta Turnu Severin a atras investiții** în modernizarea spațiului urban, serviciilor publice, infrastructurii de învățământ și de servicii sociale, etc., cu ajutorul cărora **a reușit să finalizeze următoarele proiecte:**

**Tab. 6.1. Stadiul proiectelor finanțate din Mun. Drobeta Turnu Severin, anul 2020**

<b>NR. CRT.</b>	<b>SURSA DE FINANȚARE</b>	<b>DENUMIRE PROIECT</b>	<b>VALOARE</b>	<b>STADIU</b>
<b>Programul Operațional Regional 2014-2020</b>				
<b>1</b>	<i>Programul Operațional Regional 2014-2020, Prioritatea de investiții 3.1 - Operațiunea B – clădiri publice</i>	<b>„Reabilitare Grădinița nr. 3”</b>	<b>364.490,02</b>	<b>Proiect aflat în faza de implementare</b>
<b>2</b>	<i>Programul Operațional Regional 2014-2020, Prioritatea de investiții 3.1 - Operațiunea B – clădiri publice</i>	<b>„Reabilitare Grădinița nr. 2”</b>	<b>212.143,16</b>	<b>Proiect aflat în faza de implementare</b>
<b>3</b>	<i>Prioritatea de investiții 3.1 – Operațiunea B – clădiri publice</i>	<b>„Reabilitarea Grădiniței nr.19, Drobeta Turnu Severin”</b>	<b>477.827,48</b>	<b>Proiect aflat în faza de implementare</b>
<b>4</b>	<i>Programul Operațional Regional 2014-2020, Prioritatea de investiții 3.1 - Operațiunea B – clădiri publice</i>	<b>„Reabilitare Grădinița nr. 20”</b>	<b>276.634,87</b>	<b>Proiect aflat în faza de implementare</b>



**Strategia Integrată de Dezvoltare Urbană 2021-2027**  
**Municipiul DROBETA TURNU SEVERIN**

5	Programul Operațional Regional 2014-2020, Prioritatea de investiții 3.1 - Operațiunea B – clădiri publice	„Reabilitare Grădinița nr. 29”	229.967,68	Proiect aflat în faza de implementare
6	Programul Operațional Regional 2014-2020, Prioritatea de investiții 3.1 - Operațiunea A – clădiri rezidențiale	„Reabilitare Colegiul Economic ”Theodor Costescu” Drobeta Turnu Severin	720.295,47	Proiect aflat în faza de implementare
7	Programul Operational Regional 2014-2020, Axa prioritară 4, Prioritatea 4.5.	Reabilitare Colegiul Economic Theodor Costescu Drobeta Turnu Severin	:	Proiect aflat în faza de implementare
8	Programul Operațional Regional 2014-2020, Prioritatea de investiții 3.1 - Operațiunea A – clădiri rezidențiale	„Reabilitare Școala Gimnazială Petre Sergescu”	599.414,71	Proiect aflat în faza de implementare
9	Programul Operational Regional 2014-2020, Axa prioritară 10, Prioritatea 10.1	Reabilitare, modernizarea și echiparea infrastructurii educationale - Scoala generala Petre Sergescu	:	Proiect aflat în faza de implementare
10	Programul Operațional Regional 2014-2020, Prioritatea de investiții 3.1 - Operațiunea A – clădiri rezidențiale	„Reabilitare Școala Gimnazială Regele Mihai”	562.777,07	Proiect aflat în faza de implementare
11	Programul Operational Regional 2014-2020, Axa prioritară 10, Prioritatea 10.1	Reabilitare, modernizarea și echiparea infrastructurii educaționale - Scoala generala nr. 11 Regele Mihai	:	Proiect aflat în faza de implementare
12	Programul Operațional Regional 2014-2020, Obiectivul Specific 4.2– Reconversia și refuncționalizarea terenurilor și suprafețelor degradate, vacante sau neutilizate în municipiile resedință de județ	„Regenerarea spațiului urban zona Serpentina Roșiori”	488.105,79	Proiect aflat în faza de implementare
13	Programul Operațional Regional 2014-2020, Obiectivul Specific 4.2– Reconversia și refuncționalizarea terenurilor și suprafețelor degradate, vacante sau neutilizate în municipiile resedință de județ	„Spațiu tematic, multifuncțional de recreere, sport și educație activă”	280.594,53	Proiect aflat în faza de implementare
14	Programul Operațional Regional 2014-2020, Axa prioritară 4,	„Achiziție autobuze electrice în municipiul Drobeta Turnu Severin”	280.594,53	Proiect aflat în faza de implementare



**Strategia Integrată de Dezvoltare Urbană 2021-2027  
Municipiul DROBETA TURNU SEVERIN**

	<i>Prioritatea 4.1 – parteneriat cu MLPDA OT4 (PI 4.e mobilitate urbana durabila)</i>			
<b>15</b>	<i>Programul Operațional Regional 2014-2020, Prioritatea de investiții 3.1 - Operațiunea A – clădiri rezidențiale</i>	<b>„Reabilitarea, modernizarea și echiparea infrastructurii educaționale la Școala Gimnazială nr. 5”</b>	<b>406.836,85</b>	<b>Proiect aflat în faza de implementare</b>
<b>16</b>	<i>Programul Operațional Regional 2014-2020, Axa prioritară 4, Prioritatea de investiții 4.3 - Oferirea de sprijin pentru regenerarea fizica, economica si sociala a comunitatilor defavorizate din regiunile urbane si rurale”</i>	<b>„Spațiu multifuncțional pentru activități sportive și recreative al Municipiului Drobeta Turnu Severin (tenis, baschet, minifotbal, fitness in aer liber)”</b>	<b>461.321,68</b>	<b>Proiect finalizat</b>
<b>17</b>	<i>Programul Operational Regional 2014-2020, Axa prioritară 4, Prioritatea 4.2</i>	<b>Revitalizarea spatiului urban din zona marginalizata delimitata de strada Malinului si zona adiacenta</b>		<b>Proiect aflat în faza de implementare</b>
<b>18</b>	<i>Programul Operational Regional 2014-2020, Axa prioritară 4, OT 6 (PI 6 (e) - îmbunătățirea mediului urban, revitalizarea orașelor)</i>	<b>Reconversia și refuncționalizarea zonei urbane Banovița (Parcul Gărzilor Patriotice) în spațiul multifuncțional de recreere</b>		<b>Proiect aflat în faza de implementare</b>
<b>Programul Operațional Capacitate Administrativă (POCA)</b>				
<b>1</b>	<i>Programul Operațional Capacitate Administrativă (POCA) 2014-2020</i>	<b>„Sisteme informatice inovative pentru simplificare administrativă și optimizare a furnizării serviciilor pentru cetățeni. Introducerea de sisteme SMART pentru reducerea birocrăției din Municipiul Drobeta Turnu Severin”</b>	<b>783.562,22</b>	<b>Proiect aflat în faza de implementare</b>
<b>2</b>	<i>Programul Operațional Capacitate Administrativă (POCA) 2014-2020</i>	<b>„Asistență și educație juridică la nivelul cetățenilor din Drobeta Turnu Severin”</b>	<b>462.651,85</b>	<b>Proiect aflat în faza de implementare</b>
<b>3</b>	<i>Programul Operațional Capacitate Administrativă (POCA) 2014-2020</i>	<b>Sprijinirea măsurilor referitoare la prevenirea corupției la nivelul</b>		<b>Proiect aflat în faza de implementare</b>



**Strategia Integrată de Dezvoltare Urbană 2021-2027**  
**Municipiul DROBETA TURNU SEVERIN**

		<b>municipiului Drobeta Turnu Severin</b>		
<b>4</b>	<i>Programul Operațional Capacitate Administrativă (POCA) 2014-2020</i>	<b>„Consolidarea capacității instituționale și eficientizarea activității la nivelul Municipiului Drobeta Turnu Severin”</b>	<b>773.755,13</b>	<b>Proiect aflat în faza de implementare</b>
<b>ROMÂNIA - SERBIA</b>				
<b>1</b>	<i>Programul Interreg-IPA de Cooperare Transfrontalieră România-Serbia</i>	<b>„Dezvoltare sustenabilă pentru comunități locale mai verzi în zona Dunării”</b>	<b>504.378</b>	<b>Proiect aflat în faza de implementare</b>
<b>2</b>	<i>Programul Interreg-IPA de Cooperare Transfrontalieră România-Serbia</i>	<b>„Development of the intervention infrastructure and common services in case of emergency situations in the cross-border area Drobeta Turnu Severin - Kladovo”</b>	<b>714.288,96</b>	<b>Proiect aflat în faza de implementare</b>
<b>3</b>	<i>Programul Interreg-IPA de Cooperare Transfrontalieră România-Serbia</i>	<b>„Secretele cetăților medievale”</b>	<b>760.482,08</b>	<b>Proiect aflat în faza de implementare</b>
<b>4</b>	<i>Programul Interreg-IPA de Cooperare Transfrontalieră România-Serbia</i>	<b>„LIGHTS-ON”</b>	<b>424.903,22</b>	<b>Proiect aflat în faza de implementare</b>
<b>5</b>	<i>Programul Interreg-IPA de Cooperare Transfrontalieră România-Serbia</i>	<b>„WINPOL”</b>	<b>1.363.045</b>	<b>Proiect aflat în faza de implementare</b>
<b>Programul Operațional Regional 2014-2020</b>				



**Strategia Integrată de Dezvoltare Urbană 2021-2027**  
**Municipiul DROBETA TURNU SEVERIN**

1	Programul Operațional Regional 2014-2020	<b>„CREȘTEREA MOBILITĂȚII URBANE PRIN MODERNIZAREA ȘI EFICIENTIZAREA TRANSPORTULUI PUBLIC, REABILITARE CĂI DE RULARE TRANSPORT PUBLIC, INCLUSIV PISTE PENTRU BICICLIȘTI ȘI REALIZARE SISTEM INTELIGENT DE TRANSPORT”</b>	-	<b>Proiect aflat în faza de implementare</b>
3	Programul Operațional Regional 2014-2020	<b>„PARCARE PARK AND RIDE”</b>	<b>2.806.151,85</b>	<b>Proiect aflat în faza de implementare</b>
4	Programul Operațional Regional 2014-2020	<b>„SISTEM ALTERNATIV DE MOBILITATE URBANĂ UTILIZÂND STAȚII AUTOMATE DE ÎNCHIRIERE A BICICLETELOR - DROBETA VELOCITY”</b>	<b>1.680.145,06</b>	<b>Proiect aflat în faza de implementare</b>
5	Programul Operațional Regional 2014-2020	<b>„CREAREA PISTELOR PENTRU BICICLIȘTI”</b>	<b>1.624.025,68</b>	<b>Proiect aflat în faza de implementare</b>
6	Programul Operațional Regional 2014-2020	<b>„REVITALIZAREA SPAȚIULUI URBAN DIN ZONA MARGINALIZATĂ DELIMITATĂ DE STRADA MALINULUI ȘI ZONA ADIACENTĂ”</b>	<b>1.643.703,28</b>	<b>Proiect aflat în faza de implementare</b>
7	Programul Operațional Regional 2014-2020	<b>„RECONVERSIA ȘI REFUNCTIONALIZAREA ZONEI URBANE BANOVITA (PARCUL GARZILOR PATRIOTICE) ÎN SPAȚIU MULTIFUNCȚIONAL DE RECREERE”</b>	<b>2.468.574,29</b>	<b>Proiect aflat în faza de implementare</b>
8	Programul Operational Regional 2014-2020, Axa prioritară 4, Prioritatea 4.1 OT4 (PI 4.e mobilitate urbana durabila)	<b>Sistem inteligent de trafic management și monitorizare bazat pe soluții inovative de eficientizare, (inclusiv centru de comanda)</b>		<b>Proiecte aflate în faza de implementare (o singură cerere de finanțare)</b>
9	Programul Operational Regional 2014-2020, Axa prioritară 4, Prioritatea 4.1 OT4 (PI 4.e mobilitate urbana durabila)	<b>Reabilitare căi de rulare transport public, inclusiv piste bicicliști</b>		<b>Proiecte aflate în faza de implementare (o singură cerere de finanțare)</b>



**Strategia Integrată de Dezvoltare Urbană 2021-2027  
Municipiul DROBETA TURNU SEVERIN**

<b>10</b>	<i>Programul Operațional Regional 2014-2020, Axa prioritară 4, Prioritatea 4.1 OT4 (PI 4.e mobilitate urbana durabila)</i>	<b>Cresterea mobilității urbane prin modernizarea și eficientizarea Transportului Public</b>		<b>Proiecte aflate în faza de implementare (o singură cerere de finanțare)</b>
<b>Programul Operațional Capital Uman 2014-2020</b>				
<b>1</b>	<i>Programul Operațional Capital Uman 2014-2020</i>	<b>„SMART SOCIAL START UP”</b>	<b>2.879.275,12</b>	<b>Proiect aflat în faza de implementare</b>
<b>2</b>	<i>Programul Operațional Capital Uman 2014-2020</i>	<b>„SUS SOCIAL START UP”</b>	<b>2.861.341,73</b>	<b>Proiect aflat în faza de implementare</b>
<b>Buget local</b>				
<b>1</b>	<i>Buget local</i>	<b>Centru Intermodal de Transport Public al Municipiului Drobeta Turnu Severin</b>		<b>Proiect aflat în faza de evaluare</b>
<b>Horizon 2020</b>				
<b>1</b>	<i>Horizon 2020</i>	<b>ECO-BINDER Development of insulating concrete systems based on novel low CO2 binders for a new family of eco-innovative, durable and standardized energy efficient envelope components</b>		<b>Proiect aflat în faza de implementare</b>
<b>2</b>	<i>Horizon 2020</i>	<b>IMPRESS Leverages on the potential of prefabrication by developing a new range of easy to install panels, which reduces energy demand while preserving and/or improving the building aesthetics.</b>		<b>Proiect aflat în faza de implementare</b>
<b>Interreg Europe</b>				
<b>1</b>	<i>Interreg Europe</i>	<b>Managementul Deșeurilor, Sisteme și Politici Inteligente(Waste Management Intelligent Systems And Policies)</b>		<b>Proiect finalizat</b>



**Strategia Integrată de Dezvoltare Urbană 2021-2027**  
**Municipiul DROBETA TURNU SEVERIN**

Elaborarea *Portofoliului de proiecte* corespunzător *Strategiei Integrate de Dezvoltare Urbană a Municipiului Drobeta Turnu Severin pentru perioada 2021–2027 și a zonei sale funcționale* a fost demarată prin analiza stadiului de implementare și al actualității, respectiv necesității proiectelor din documentul strategic aferent perioadei anterioare.

Ca urmare a acestei analize, au fost evidențiate proiectele din tabelul de mai sus, aflate în diferite stadii de implementare, proiecte aferente perioadei de finanțare 2014-2020.

După cum se observă din tabel, pentru finanțarea proiectelor respective au fost accesate fonduri nerambursabile din următoarele programe/axe de finanțare:

- ☒ **POR 2014-2020, AP 3, PI 3.1 Operațiunea B – clădiri publice: 5 proiecte**
- ☒ **POR 2014-2020, AP 3, PI 3.1 Operațiunea B – clădiri rezidențiale: 4 proiecte**
- ☒ **POR 2014-2020, AP 4, PI 4.1 – parteneriat cu MLPDA OT4 (PI 4.e mobilitate urbana durabila): 1 proiect**
- ☒ **POR 2014-2020, AP 4, PI 4.1 – OT4 (PI 4.e mobilitate urbana durabila): 7 proiecte**
- ☒ **POR 2014-2020, AP 4, PI 4.2 – Reconversia și refuncționalizarea terenurilor și suprafețelor degradate, vacante sau neutilizate în municipiile reședință de județ: 3 proiecte**
- ☒ **POR 2014-2020, AP 4, PI 4.3 - Oferirea de sprijin pentru regenerarea fizică, economică și socială a comunităților defavorizate”: 1 proiect**
- ☒ **POR 2014-2020, AP 4, OT 6 (PI 6 (e) - Îmbunătățirea mediului urban, revitalizarea orașelor: 2 proiecte**
- ☒ **POR 2014-2020, AP4, PI 4.5 - Infrastructura învățământ liceal economic: 1 proiect**
- ☒ **POR 2014-2020, AP 10, PI 10.1 - Infrastructură învățământ antepreșcolar și preșcolar: 2 proiecte**
- ☒ **POCA 2014-2020 : 4 proiecte**
- ☒ **POCU 2014-2020 : 2 proiecte**
- ☒ **BUGET LOCAL: 1 proiect**
- ☒ **Programul Interreg-IPA de Cooperare Transfrontalieră România-Serbia: 5 proiecte**
- ☒ **Horizon 2020: 2 proiecte**
- ☒ **Interreg Europe: 1 proiect.**

Întrucât proiectele se află în diverse stadii de implementare, impactul lor poate fi doar estimat în acest moment, în funcție de domeniul căruia i se adresează fiecare dintre acestea.

Astfel, proiectele vor avea următoarele **efecte pozitive**:

- ▶ Creșterea calității vieții locuitorilor Municipiului Drobeta Turnu Severin;
- ▶ Îmbunătățirea parametrilor specifici mobilității urbane durabile;



## **Strategia Integrată de Dezvoltare Urbană 2021-2027 Municipiul DROBETA TURNU SEVERIN**

- ▶ *Îmbunătățirea mediului urban și creșterea suprafeței de spații verzi prin reconversia și refuncționalizarea terenurilor și suprafețelor degradate;*
- ▶ *Îmbunătățirea mediului urban, revitalizarea orașelor*
- ▶ *Creșterea calității vieții locuitorilor din comunitățile marginalizate;*
- ▶ *Reabilitarea, modernizarea și dotarea infrastructurii școlare, la diverse niveluri;*
- ▶ *Creșterea eficienței energetice în clădirile rezidențiale, clădirile publice și sistemele de iluminat public;*
- ▶ *Dezvoltarea capacității administrative;*
- ▶ *Valorificarea potențialului forței de muncă, crearea condițiilor pentru creșterea gradului de participare pe piața muncii și accesul la locuri de muncă de calitate;*
- ▶ *Dezvoltarea cooperării interregionale și transfrontaliere.*

**Strategia de dezvoltare pentru perioada 2021-2027** stabilește viziunea pentru dezvoltarea durabilă a municipiului pe termen mediu și lung, amplificând impactul proiectelor corespunzătoare strategiei anterioare prin stabilirea unor obiective strategice, domenii de intervenție și măsuri adaptate la noul context socio-economic, dar și la noile schime și instrumente de finanțare.

### **6.2. FONDUL LOCATIV**

Sfera de locuințe este o parte componentă importantă a economiei naționale. Cu toate acestea, asigurarea populației cu locuințe este o sarcină socială, legată de crearea condițiilor, necesare pentru activitatea vitală a fiecărui om. În legătura cu aceasta, procesele de reproducere ale fondului locativ au o importanță esențială pentru succesul în efectuarea reformelor economice și exercită influență directă la formarea proporțiilor macroeconomice și dezvoltarea economică.







**Fondul locativ** constituie totalitatea încăperilor locative, indiferent de forma de proprietate, inclusiv case de locuit, case specializate (cămine, case-internat pentru invalizi, veterani, case speciale pentru bătrâni singuratici și altele), apartamente, încăperi de serviciu și alte încăperi locative în alte construcții utile pentru locuit.

**Fondul locativ pe forme de proprietate** se divizează astfel:

- ❖ **fond locativ public** - fondul locativ care se află în proprietatea statului;
- ❖ **fond locativ privat** - fondul care se află în proprietatea cetățenilor și a persoanelor juridice;
- ❖ **fond locativ cu forma de proprietate mixtă** - fondul care se află în proprietatea personală, în proprietatea comună sau în cote-părți ale diferitor subiecți ai proprietății publice și private;
- ❖ **proprietatea întreprinderilor mixte** - fondul locativ care se află în proprietatea întreprinderilor mixte cu participare străină.

Indicatorii care se referă la fondul locativ sunt extrem de sugestivi atât în evaluarea calității vieții, cât și pentru analiza evoluției acesteia. Astfel, conform graficului următor se poate observa faptul că **Regiunea Sud-Vest Oltenia se situează pe locul VII în clasamentul pe regiuni** la acest capitol (11% din total), cu un număr de 961.643 locuințe în anul 2020.

**Locuințe existente pe forme de proprietate  
la nivel național**

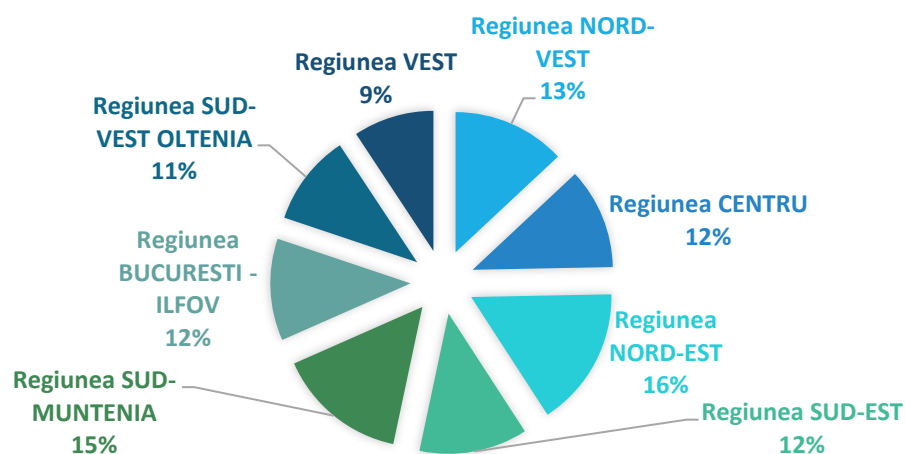


Fig. 6.1. Numărul de locuințe, în profil teritorial, în anul 2020<sup>226</sup>

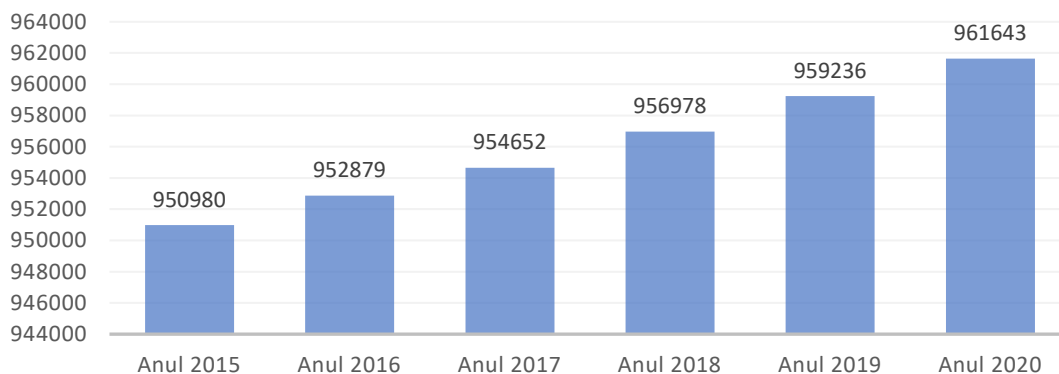
Evoluția fondului locativ în ultimii ani a fost una pozitivă, în trend cu evoluția fondului de locuințe la nivel național. După cum se observă din graficul de mai jos, în perioada 2015-2020

<sup>226</sup> Sursa: Prelucrare date Institutul Național de Statistică, anul 2020



numărul de locuințe a crescut constant în regiune: de la 950.980 în anul 2015, la 961.643 în anul 2020.

*Locuințe existente în Regiunea Sud-Vest Oltenia pe forme de proprietate*



*Fig. 6.2. Evoluția fondului de locuințe în Regiunea Sud-Vest Oltenia în perioada 2015-2020*<sup>227</sup>

Din cele 961.643 locuințe 43,70% (420.247) sunt localizate în mediul urban și 56,29% din locuințe sunt localizate în mediul rural (541.396).

Față de anul 2011, numărul de locuințe din regiune a crescut cu 1,61%. Creștere mai accentuată s-a înregistrat în mediul urban (2,04%) în vreme ce în mediul rural, creșterea a fost de 1,28%. Creșterea numărului de locuințe s-a înregistrat în toate județele regiunii. Cea mai accentuată creștere s-a înregistrat în județele Vâlcea (2,41%) și Dolj (2,03%) iar **cea mai redusă creștere în județul Mehedinți (1,02%)**. Județele Gorj și Olt au înregistrat creșteri de 1,09% respectiv 1,07%, a numărului total de locuințe.

După cum se poate observa în tabelul de mai jos, în perioada 2015-2020, **la nivelul județului Mehedinți**, situația locuințelor existente înregistrează o evoluție ascendentă a numărului total de locuințe, mai ales a celor aflate în proprietate privată:

*Tab. 6.2. Locuințe existente în Jud. Mehedinți pe forme de proprietate, perioada 2015-2020*<sup>228</sup>

Forme de proprietate	2015	2016	2017	2018	2019	2020
<b>Total</b>	160.778	160.92	161.041	161.189	161.305	161.335
<b>Proprietate publică</b>	3.858	3.858	3.858	3.896	3.896	3.896
<b>Proprietate privată</b>	156.920	157.062	157.183	157.293	157.409	157.439

<sup>227</sup> Sursa: Prelucrare date Institutul Național de Statistică

<sup>228</sup> Sursa: Prelucrare date Institutul Național de Statistică, anul 2020



**Strategia Integrată de Dezvoltare Urbană 2021-2027**  
**Municipiul DROBETA TURNU SEVERIN**

Chiar dacă în perioada analizată numărul de locuințe existente la sfârșitul anului 2020 din mediul urban din județul Mehedinți a avut o evoluție ascendentă în fiecare an, aceasta este redusă ca și număr, cu o medie de cca 130 locuințe/an. După forma de proprietate, la sfârșitul anului 2020, numărul locuințelor aflate în proprietate privată era de 130.572, în creștere cu 752 locuințe comparativ cu anul 2015.

La nivelul anului 2020, **în municipiul Drobeta Turnu Severin**, conform datelor INS, numărul unităților locative era de 40.896, din care un număr de 883 locuințe în proprietate publică și un număr de 40.013 locuințe în proprietate majoritar privată. În ceea ce privește indicatorii numărul total al locuințelor existente și suprafața locuibilă totală și la municipiu se observă o evoluție ascendentă, în mod deosebit a suprafeței locuibile totale, care a crescut de la 1.618.592 m<sup>2</sup> în anul 2015, la 1.668.600 m<sup>2</sup> în anul 2020.

În tabelul următor se prezintă fondul de locuințe din Municipiul Drobeta Turnu Severin în perioada 2015 – 2020:<sup>229</sup>

Tab. 6.3. Fondul de locuințe din Municipiul Drobeta Turnu Severin în perioada 2015 – 2020

Indicator	2015	2016	2017	2018	2019	2020
Locuințe existente număr total	40.504	40.534	40.581	40.706	40.787	40.896
Locuințe în proprietate publică	824	823	823	883	883	883
Locuințe în proprietate privat	39.680	39.711	39.758	39.823	39.904	40.013
Suprafața locuibilă total - m <sup>2</sup>	1.618.592	1.624.582	1.632.026	1.645.190	1.656.873	1.668.600
Suprafața locuibilă în proprietate majoritară de stat - m <sup>2</sup>	23.235	23.200	23.200	26.597	26.597	26.597
Suprafața locuibilă în proprietate majoritar privată - m <sup>2</sup>	1.595.357	1.601.382	1.608.826	1.618.593	1.630.276	1.642.003

<sup>229</sup> Sursa: Prelucrare date Institutul Național de Statistică



*Formele de proprietate ale fondului de locuințe în  
municipiul drobeta turnu severin, anul 2020*

■ Proprietate publica ■ Proprietate privata

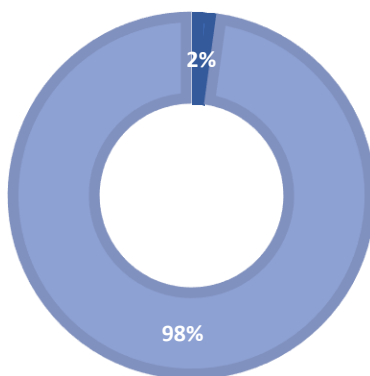


Fig. 6.3. Formele de proprietate ale fondului de locuințe în Municipiul Drobeta Turnu Severin, 2020 <sup>230</sup>

Se constată faptul că majoritatea locuințelor din municipiu sunt în proprietate privată. În anul 2020 doar circa 2% din numărul total de locuințe era în proprietate majoritar de stat.

Dacă ne referim la starea și calitatea locuințelor din municipiu, se poate afirma faptul că acestea sunt ineficiente din punct de vedere energetic, astfel că se impun intervenții asupra tuturor elementelor care generează consumuri mari de energie.

Sfera de locuințe este o parte componentă importantă a economiei naționale. Cu toate acestea asigurarea populației cu locuințe este o sarcină socială, legată de crearea condițiilor, necesare pentru activitatea vitală a fiecărui om. În legătura cu aceasta, dezvoltarea fondului locativ are o importanță esențială pentru succesul creșterii economice și exercită influență directă la formarea proporțiilor macroeconomice și dezvoltării economice.

Locuința este una din nevoile de bază ale populației, iar accesul la aceasta reprezintă un factor important de menținere și îmbunătățire a calității vieții, precum și o componentă esențială a societății.

**Pentru anul 2030, ținta europeană de eficiență energetică**, stabilită în mod comun pentru toate statele membre în anul 2014, a fost de 27%. Acest procent **a fost ridicat la 32,5% în 2018**, prin consensul între Comisia Europeană, Parlamentul European și Consiliul UE, cu o clauză suplimentară de revizuire în sus până în 2023.

<sup>230</sup> Sursa: Prelucrare date Institutul Național de Statistică, anul 2019



**Strategia Integrată de Dezvoltare Urbană 2021-2027  
Municipiul DROBETA TURNU SEVERIN**

Eficiența energetică a clădirilor este o prioritate a politicilor europene privind energia și schimbările climatice, dar și a celor privind securitatea aprovizionării cu

energie și combaterea sărăciei energetice. Cadrul european de reglementare a eficientizării energetice a clădirilor este definit, în principal, de cele două mari directive: *Directiva privind Performanța Energetică a Clădirilor (EPBD)* și *Directiva privind Eficiența Energetică (EED)*.

**EPBD**, adoptată în 2002, a introdus cerințe de eficiență energetică în codurile naționale de construcții. Revizuirea ei din 2010 a introdus viziunea evoluției sectorului clădirilor către **clădiri cu consum energetic aproape de zero (nZEB)**. De asemenea, a stabilit un cadru european pentru o metodologie comună de calcul a performanței energetice a clădirilor și a impus standarde minime de performanță energetică în clădiri. Astfel, a fost introdusă cerința ca, **până la 31 dec. 2020, toate clădirile noi să fie de tip nZEB și ca de la 31 dec. 2018 toate clădirile noi deținute și ocupate de autorități publice să fie de tip nZEB**. De asemenea, a fost introdusă obligativitatea emiterii unui certificat de performanță energetică la vânzarea sau închirierea unei locuințe și cea a auditurilor energetice pentru companiile mari, cel puțin o dată la patru ani. Revizuirea mai recentă a EPBD, în cadrul Pachetului de Iarnă din 2016, a adus cerințe noi, de promovare a infrastructurii de electromobilitate și de introducere de tehnologii inteligente în clădiri, accentuând dimensiunea de sănătate și de calitate a vieții pentru utilizatorii clădirilor.

**EED**, adoptată în 2012, a impus statelor membre adoptarea de ținte indicative naționale pentru eficiență energetică pentru 2020. Pentru **atingerea țintei** mult mai ambițioase, de **32,5% pentru 2030**, sunt necesare măsuri noi, aduse prin revizuirea EED. Printre acestea, obligația ca firmele de distribuție și furnizorii de energie să realizeze economii de cel puțin 1,5% din volumul vânzărilor actuale către consumatorii finali, sau aceea ca sectorul public să achiziționeze doar clădiri cu performanță energetică ridicată, precum și produse și servicii eficiente energetic.

Anual, **statele membre trebuie să crească performanța energetică a clădirilor administrative prin renovare într-un procent de cel puțin 3% din suprafața totală a clădirilor deținute și ocupate de autoritățile publice.**



### **6.3. INFRASTRUCTURA DE COMUNICAȚII ȘI TRANSPORT**

#### **6.3.1. CORELAREA CU OBIECTIVELE PLANULUI DE MOBILITATE URBANĂ DURABILĂ**

O componentă esențială în politicile zonelor urbane o constituie promovarea dezvoltării urbane prin intermediul asigurării unui transport sustenabil. **Planul de Mobilitate Urbană Durabilă (PMUD)** are rolul de contura strategii, politici, proiecte cheie și priorități, în vederea obținerii unui transport durabil, care să susțină creșterea economică durabilă din punct de vedere social și al protecției mediului.

Conform definiției din documentele Uniunii Europene, este un document strategic de politică publică ce are drept scop satisfacerea nevoilor de mobilitate ale persoanelor și activităților economice în arealurile urbane pentru o mai bună calitate a vieții, adresându-se tuturor formelor de transport din întreaga aglomerație urbană, cu precădere transportului public și privat, de marfă și de pasageri, motorizat și nemotorizat, în mișcare sau în staționare.

În esență, PMUD urmărește crearea unui sistem de transport durabil, care să satisfacă nevoile comunităților din teritoriul său, vizând următoarele cinci obiective strategice:

- 📄 **Accesibilitatea** – Punerea la dispoziția tuturor cetățenilor a unor opțiuni de transport care să le permită să aleagă cele mai adecvate mijloace de a călători spre destinații și servicii-cheie. Acest obiectiv include atât conectivitatea, care se referă la capacitatea de deplasare între anumite puncte, cât și accesul, care garantează că, în măsura în care este posibil, oamenii nu sunt privați de oportunități de călătorie din cauza unor deficiențe (de exemplu, o anumită stare fizică) sau a unor factori sociali (inclusiv categoria de venit, vârsta, sexul și originea etnică);
- 📄 **Siguranța și securitatea** – Creșterea siguranței și a securității pentru călători și pentru comunitate în general;
- 📄 **Mediul** – Reducerea poluării atmosferice și fonice, a emisiilor de gaze cu efect de seră și a consumului energetic. Trebuie avute în vedere în mod specific țintele naționale și ale Comunității Europene în ceea ce privește atenuarea schimbărilor climatice;
- 📄 **Eficiența economică** – Creșterea eficienței și a eficacității din punctul de vedere al costului privind transportul de călători și de marfă;
- 📄 **Calitatea mediului urban** – Contribuția la creșterea atractivității și a calității mediului urban și a proiectării urbane în beneficiul cetățenilor, al economiei și al societății în ansamblu.

*Planul de Mobilitate Urbană Durabilă* realizează o analiză complexă asupra mobilității actuale în zona de studiu, cuprinzând toate aspectele acesteia, urmată de identificarea disfuncționalităților și stabilirea obiectivelor strategice.



Astfel, **Planul de Mobilitate Urbană** durabilă tratează următoarele **subiecte**:

- **Transportul în comun:** planul de mobilitate urbană durabilă furnizează o strategie de creștere a calității, securității, integrării și accesibilității serviciilor de transport în comun, care să acopere infrastructura, materialul rulant și serviciile.
- **Transportul nemotorizat:** planul de mobilitate urbană durabilă încorporează un plan de creștere a atractivității, siguranței și securității mersului pe jos și cu bicicleta. Infrastructura existentă trebuie evaluată și, după caz, îmbunătățită. Dezvoltarea noii infrastructuri este gândită nu numai din perspectiva itinerariilor de transport motorizat, ci are în vedere o infrastructură care să fie dedicată pietonilor și bicicliștilor, separată de traficul greu motorizat și menită a reduce distanțele de deplasare în măsura posibilului. Măsurile care vizează infrastructura sunt completate de alte măsuri de ordin tehnic, politic și nelegislativ.
- **Intermodalitate:** planul de mobilitate urbană durabilă contribuie la o mai bună integrare a diferitelor moduri și identifică măsurile menite în mod special să faciliteze mobilitatea și transportul multimodal coerent.
- **Siguranța rutieră urbană:** Planul de mobilitate urbană durabilă prezintă acțiuni de îmbunătățire a siguranței rutiere bazate pe analiza problemelor din acest domeniu și pe factorii de risc din zone urbană respectivă.
- **Transportul rutier** (în mișcare și staționar): În cazul rețelei rutiere și al transportului motorizat, planul de mobilitate urbană durabilă trebuie să trateze subiectul traficului în mișcare și al celui staționar. Măsurile propuse vizează optimizarea infrastructurii rutiere existente și îmbunătățirea situației, atât în punctele sensibile, cât și la nivel general. De asemenea, este explorat potențialul de realocare a spațiului rutier către alte moduri de transport sau funcții și utilizări publice care nu au legătură cu transportul.
- **Logistica urbană:** planul de mobilitate urbană durabilă va prezenta măsuri de îmbunătățire a eficienței logisticii urbane, inclusiv a serviciilor de livrare de marfă în orașe, vizând totodată reducerea efectelor conexe, respectiv emisiile de GES, poluarea atmosferică și poluarea fonică.
- **Gestionarea mobilității:** planul de mobilitate urbană durabilă va include măsuri de facilitare a unei tranziții către sisteme de mobilitate mai durabile.
- **Sisteme de transport inteligente:** Deoarece STI sunt aplicabile tuturor modurilor de transport și serviciilor de mobilitate, atât pentru călători, cât și pentru marfă, ele pot sprijini formularea unei strategii, implementarea politicii și monitorizarea fiecărei măsuri concepute în cadrul planului de mobilitate urbană durabilă.



### **6.3.2. REȚEAUA RUTIERĂ**<sup>231</sup>

**Municipiul Drobeta Turnu-Severin se află pe traseul rețelei TEN-T Core (principal) prin intermediul coridorului Coridorul de Transport Pan-European nr. IV (Nădlac – Arad – Timișoara – Lugoj – Deva – Orăștie – Sebeș – Sibiu – Pitești – București – Drajna – Cernavoda – Constanța) ce realizează legătura Vest – Est, cu efecte benefice asupra transportului de marfă și a celui de turism.**

Coridorul asigură acces direct spre Occident, prin Vama Nădlac și spre Orient, prin punctul de frontieră Vama Veche și coridorul nr.8 Rhin - Dunăre.

Din perspectiva coridoarelor prioritare TEN-T, România este traversată de:

- ◆ *Coridorul nr. 4, Orient-East Med*
- ◆ *Coridorul nr. 8, Rhin-Dunăre.*

Municipiul Drobeta Turnu Severin se situează pe ruta viitorului *Drum Expres Craiova - Drobeta Turnu Severin - Lugoj* care va asigura legătura Olteniei cu Autostrada A1 și vama Nădlac.

**Teritoriul administrativ este traversat de:**

➤ **două coridoare majore de transport la nivel național, și anume:**

- ✍ **DN 6 (E70)** pe direcția Craiova – Timișoara cu racord în localitatea Șimian cu DN 56 A spre Vânu Mare - Calafat – Bulgaria și cu E 771 peste barajul Porțile de Fier și din Gura Văii spre Belgrad;
- ✍ **DN 67** spre Motru - Târgu Jiu sau Motru - Baia de Aramă – Băile Herculane pe DN 67 D, cu racord din localitatea Malovăț pe DJ 670 spre localitatea Bîlvănești – Balta – Baia de Aramă;

➤ **două coridoare de transport județene:**

- ✍ **DJ 607 B** între spre comuna Breznița Ocol – Cireșu – Balta;
- ✍ **DJ 607 A** pe direcția Cerneți Husnicioara.

Rețeaua stradală a municipiului Drobeta Turnu Severin și organizarea sistemului de transport sunt influențate de relief și elementele de cadru natural, orașul fiind limitat la sud de fluviul Dunărea.

Rețeaua de străzi urbane principale se desfășoară pe toată raza Municipiului Drobeta Turnu Severin, constituind principala rețea de acces a municipiului, un punct de întâlnire al unor importante fluxuri de circulații pietonale și rutiere, adiacentă unor societăți și construcții importante.

<sup>231</sup> Sursa: Date preluate din Planul de Mobilitate Urbană al Municipiului Drobeta Turnu Severin





**Strategia Integrată de Dezvoltare Urbană 2021-2027**  
**Municipiul DROBETA TURNU SEVERIN**

Rețeaua stradală de străzi se încadrează în următoarele limite:

- ◆ La nord – *Splaiul Mihai Viteazul*;
- ◆ La sud – *Dunărea*;
- ◆ La est – *Strada Gheorghe Anghel*;
- ◆ La Vest – *Strada Topolniței*.

**Rețeaua de străzi urbane din sectorul 1** se află situată în partea de Sud-Vest a Municipiului Drobeta Turnu Severin, constituind principala rețea de acces în zona SV a municipiului, un punct de întâlnire al unor importante fluxuri de circulații pietonale și rutiere, adiacentă unor societăți și construcții importante.

Sectorul 1 este format din cartierul Aluniș și cartierul Centru. Rețeaua stradală a sectorului 1 se desfășoară în partea de sud-vest a municipiului Drobeta Turnu Severin, încadrându-se în următoarele limite:

- ✍ La nord – *Bld. Tudor Vladimirescu*;
- ✍ La sud – *Dunărea*;
- ✍ La est – *Strada Smârdan*;
- ✍ La vest – *Calea Timișoarei*.

**Rețeaua de străzi urbane din sectorul 2** se află situată în partea de sud-est a Municipiului Drobeta Turnu Severin, constituind principala rețea de acces în zona S-E a municipiului, un punct de întâlnire al unor importante fluxuri de circulații pietonale și rutiere, adiacentă unor societăți și construcții importante. Sectorul 2 este format din Cartierul Independenței.

Rețeaua stradală a sectorului se desfășoară în partea de sud-est a municipiului Drobeta Turnu Severin, încadrându-se în următoarele limite:

- ✍ La nord – *Bld. Tudor Vladimirescu*;
- ✍ La sud – *Dunărea*;
- ✍ La est – *Calea Craiovei*;
- ✍ La Vest – *Strada Smârdan*.

**Rețeaua de străzi urbane din sectorul 3** se află situată în partea de nord-est a Municipiului Drobeta Turnu Severin, constituind principala rețea de acces pe platforma industrială N-E a municipiului, un punct de întâlnire al unor importante fluxuri de circulații pietonale și rutiere, adiacentă unor societăți și construcții importante (CELROM, autogară, sedii de bănci, stadionul municipal, Târgul Veterani, etc.). Sectorul 3 este format din Cartierul Kiseleff.

Rețeaua stradală a sectorului se desfășoară în partea de nord-est a municipiului Drobeta Turnu Severin, încadrându-se în următoarele limite:

- ✍ La nord – *Splaiul Mihai Viteazul*;
- ✍ La sud – *Bld. Tudor Vladimirescu*;
- ✍ La est – *Strada I.C. Brătianu*;
- ✍ La Vest – *Sensul Giratoriu și Calea Craiovei*.



**Strategia Integrată de Dezvoltare Urbană 2021-2027**  
**Municipiul DROBETA TURNU SEVERIN**

**Rețeaua de străzi urbane din sectorul 4** se află situată în partea de centru - nord a Municipiului Drobeta Turnu Severin, constituind principala rețea de acces pe platforma industrială de Nord a municipiului, un punct de întâlnire al unor importante fluxuri de circulații pietonale și rutiere, adiacenta unor societăți și construcții importante (Spitalul Județean, sedii de bănci, stadionul Angelescu, Piața Crihală, Casa Tineretului, etc.). Sectorul 4 este reprezentat de cartierul Crihala Sud.

Rețeaua stradală a sectorului 4 se desfășoară în partea de centru - nord a municipiului, încadrându-se în următoarele limite:

- ✍ La nord – *Splaiul Mihai Viteazul*;
- ✍ La sud – *Bld. Tudor Vladimirescu*;
- ✍ La vest – *Strada Șincai*;
- ✍ La est – *Strada I.C. Brătianu*.

**Rețeaua de străzi urbane din sectorul 5** se află situată în partea de nord-vest a Municipiului Drobeta Turnu Severin, constituind principala rețea de acces în zona N-V a municipiului, un punct de întâlnire al unor importante fluxuri de circulații pietonale și rutiere, adiacentă unor societăți și construcții importante (Sala Polivalentă, sedii de bănci, Spitalul Județean, etc.). Sectorul 5 este format din Cartierul Cicero și Cartierul Crihala Nord.

Rețeaua stradală a sectorului 5 se desfășoară în partea de nord-vest a municipiului, încadrându-se în următoarele limite:

- ✍ La nord – *Pădurea Crihala*;
- ✍ La sud – *Bld. Tudor Vladimirescu*;
- ✍ La est – *Strada Șincai*;
- ✍ La Vest – *Bld. Aluniș*.

**Starea tehnică a drumurilor** reprezintă un factor important care influențează costurile generalizate ale utilizatorilor, precum și deciziile acestora de efectuare a călătoriilor, în special în ceea ce privește alegerea rutei.

Conform inventarului bunurilor care aparțin domeniului public al Municipiului Drobeta Turnu Severin, în inventarul domeniului public se găsesc **179 străzi cu o suprafață totală de 1.416.998 m<sup>2</sup>** (1.42 km<sup>2</sup>). Suprafața totală a Municipiului Drobeta Turnu Severin este de 57.43 km<sup>2</sup>. Astfel, suprafața străzilor reprezintă 2.47% din suprafața municipiului.

În perioada 2010-2014, lungimea străzilor modernizate din municipiul Drobeta-Turnu Severin a crescut de la 144 km la 148 km, respectiv cu 3%. Din rețeaua stradală a municipiului Drobeta Turnu Severin, doar Bld. Tudor Vladimirescu, în lungime de 5 km, este considerat drum național DN6 (E70), dar se află în administrarea mun. Drobeta Turnu Severin. De câțiva ani traficul greu a fost direcționat spre CDTS (centura municipiului), care este în administrarea *Companiei Naționale de Administrare a Infrastructurii Rutiere*.



Starea tehnică a acestui bulevard este bună, el având 6 benzi de circulație (câte 3 pe sens) destinate și unei părți a traficului de tranzit. Bulevardul T. Vladimirescu preia fluxurile de circulație de la străzile de legătură și le dirijează spre ieșirile din municipiu. De asemenea, Bulevardul T. Vladimirescu preia și traficul de tranzit cu excepția traficului greu.

**Trama stradală** a orașului este compusă din străzi de categorii diferite, începând de la străzi cu profiluri ample, de câte 2 benzi pe sens, până la străzi înguste, asfaltate, betonate și balastate.

**Rețeaua stradală cuprinde străzi de categoria a II-a** (de legătură, care asigură circulația majoră între zonele funcționale și de locuit), **a III-a** (colectoare, care preiau fluxurile de trafic din zonele funcționale și le dirijează spre străzile de legătură) și **a IV-a** (de folosință locală, care asigură accesul la locuințe și pentru servicii curente sau ocazionale).

### **6.3.3. TRANSPORTUL PUBLIC <sup>232</sup>**

Modurile de transport public funcționale în Municipiul Drobeta Turnu Severin sunt următoarele:

- ❖ **Transport feroviar;**
- ❖ **Transport auto interurban;**
- ❖ **Transport public local;**
- ❖ **Taxi;**
- ❖ **Transport aerian;**
- ❖ **Transport naval.**

#### **TRANSPORTUL FERVIAR**

**Transportul feroviar se desfășoară pe linia simplă electrificată 900 București Nord - Roșiori de Vede - Caracal - Craiova - Filiași - Strehăia - Drobeta Turnu Severin - Orșova – Băile Herculane - Caransebeș - Lugoj - Recaș - Timișoara Est - Timișoara Nord (533km)**, una din liniile principale la nivel național, parte a Coridorului feroviar IV Pan-European Orient/Est Mediteranean, care traversează țările: Grecia, Bulgaria, România, Ungaria, Austria, Slovacia și Cehia.

Pentru deservirea feroviară cu marfă a municipiului funcționează în prezent următoarele stații:

- ◆ **Gara Centrală** - pentru călători și mărfuri, cu depou, construcții și instalații anexe;
- ◆ **Gara Gura Văii** - pentru călători și marfă cu echipare anexă pentru racord cale ferată pe faleza Dunării la platforma industrială și Hidrocentrala Porțile de Fier;

<sup>232</sup> Sursa: Date preluate din Planul de Mobilitate Urbană al Municipiului Drobeta Turnu Severin



## Strategia Integrată de Dezvoltare Urbană 2021-2027 Municipiul DROBETA TURNU SEVERIN

- ◆ **Gara Șimian** - din comuna Șimian, în fapt Gara de mărfuri a Municipiului Drobeta Turnu Severin, care preia cea mai mare parte a transportului de marfă. Gara are 11 linii și deservește: "Romag Prod", "Romag Termo" și exploatarea minieră Husnicioara.

Operatorii de transport feroviar de marfă se confruntă cu o serie de **probleme**:

- ✓ lipsa echipărilor pentru transfer intermodal;
- ✓ racorduri CF pentru alimentare combustibil nave incompatibile cu funcțiunea de agrement a falezei;
- ✓ traversări ale DN6 ale unor acorduri uzinale cu disfuncțiuni de circulație și evenimente rutiere numeroase.

### TRANSPORTUL RUTIER

#### Transportul public județean

Serviciul de transport persoane este asigurat de mai mulți operatori regionali sau naționali de transport. Datorită poziției geografice, și a rețelei importante de transport la care este conectat municipiul Drobeta Turnu Severin, acesta este tranzitat nu numai de traficul local și județean cât și de traficul regional și internațional. În acest sens, municipiul prezintă legături importante cu poli de creștere ai României: *București, Cluj-Napoca, Timișoara, Craiova, Ploiești* dar și cu poli urbani de dezvoltare cum ar fi: *Oradea, Arad, Deva, Râmnicu Vâlcea și Pitești*.

Serviciul de transport persoane este asigurat de mai mulți operatori regionali sau naționali de transport.

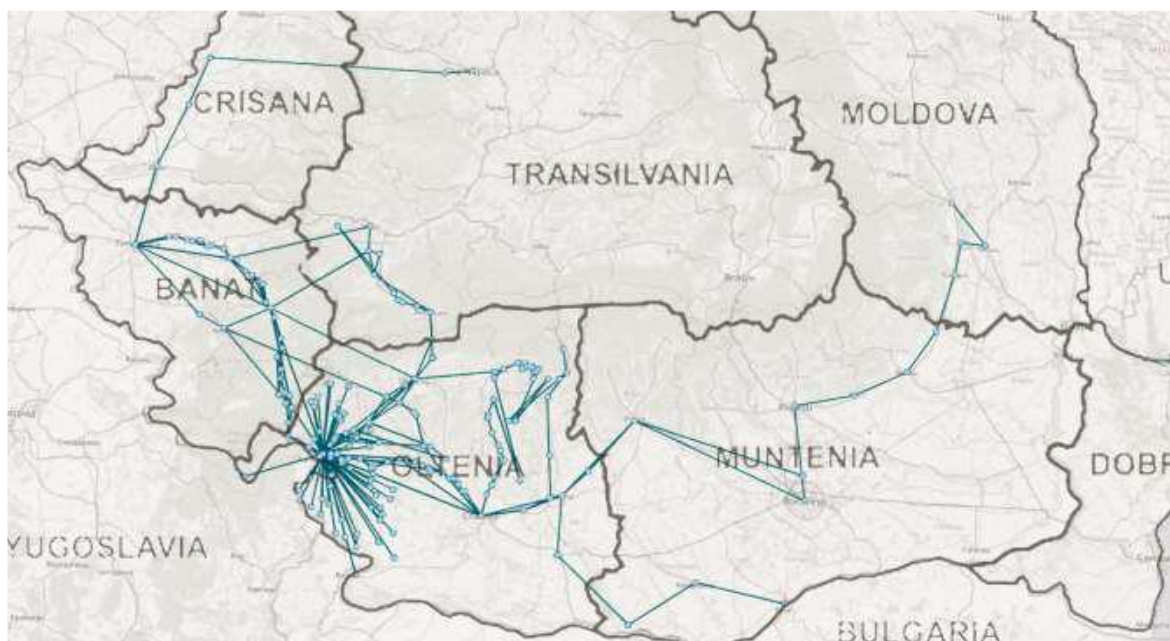




Fig. 6.4. Linii și stații de transport la nivel național<sup>233</sup>

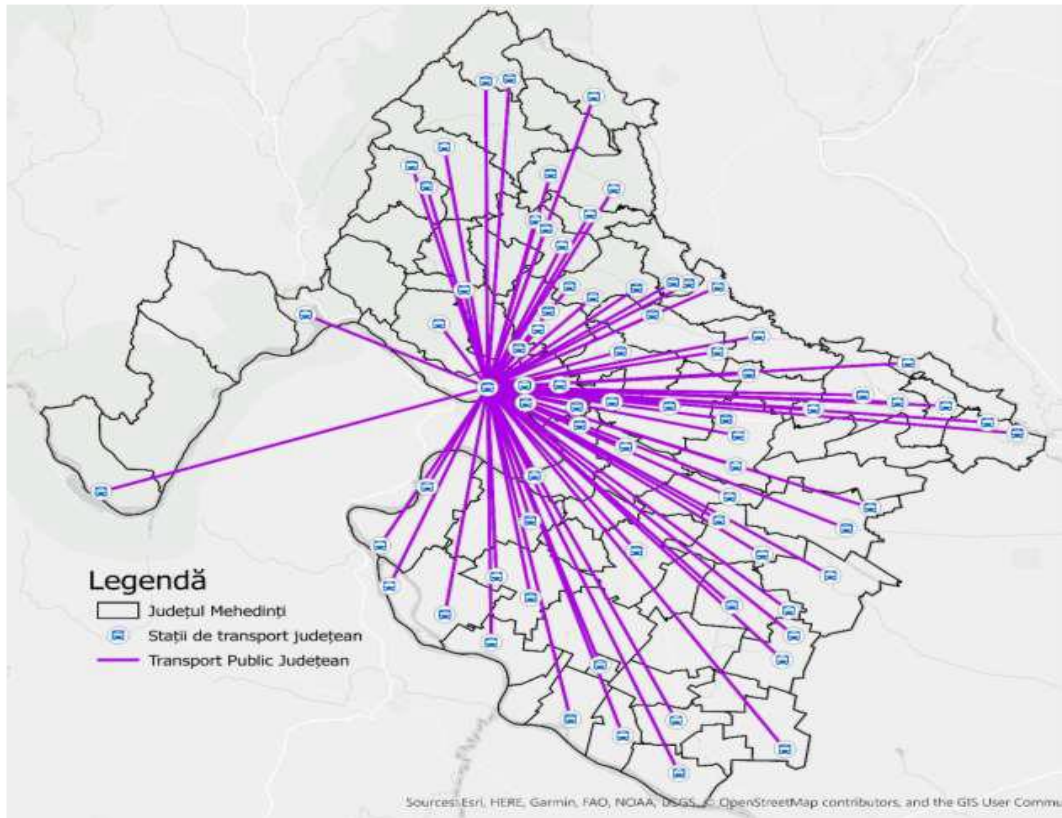


Fig. 6.5. Stații de transport județean

În Municipiul Drobeta Turnu Severin funcționează o autogară, **Autogara Transport Public Urban Drobeta S.A.** de pe strada Topolniței nr. 5. De aici pleacă autobuze și microbuze către destinații din județul Mehedinți sau către alte județe.

Aceasta prezintă probleme de confort, calitate și servicii limitate, oferind o imagine neatractivă a transportului public județean, lucru ce pune presiune mai mare pe rețeaua de străzi deja încărcată a municipiului.

### **Transportul public local**

În prezent, **serviciile de transport public de călători în municipiul Drobeta Turnu Severin sunt realizate de operatorul privat S.C. TPU Drobeta S.A.** Serviciul de transport pe raza municipiului Drobeta Turnu Severin a fost concesionat în anul 2019 pe o perioadă de 6 de ani prin hotărâre de consiliu local.

<sup>233</sup> Sursă: Planul de Mobilitate Urbană Durabilă al Municipiului Drobeta Turnu Severin



În municipiu nu există o infrastructură specifică transportului public cu autobuzul, cu excepția stațiilor (unele dintre ele cu alveolă), și a autobazei. Nu există benzi dedicate autobuzelor sau semafoare cu prioritate pentru autobuze.

**Traseele stabilite în prezent au următoarele caracteristici:**

**Traseul nr.3**

- ⇒ Stație capăt de intrare - Autogara CPL;
- ⇒ Lista arterelor pe care se derulează traseul într-un sens: *str. Călărași, str. Adrian, str. Topolniței, b-dul T. Vladimirescu, str. Kiseleff, str. Iuliu Maniu, b-dul Revoluției, str. Crișan, Splai Mihai Viteazul, str. Cicero, b-dul T. Vladimirescu, Calea Timișoarei, Drumul E70;*
- ⇒ Stație capăt de încheiere cursă DUS - Hidrocentrala Porțile de Fier;
- ⇒ Lista arterelor pe care se derulează traseul în celălalt sens: *Drumul E70, Calea Timișoarei, b-dul T. Vladimirescu, str. Cicero, Splai Mihai Viteazul, str. Sincai, b-dul Revoluției, str. I. Maniu, str. Independentei, b-dul T. Vladimirescu, str. Topolniței, str. Adrian, str. Calarași;*
- ⇒ Lungimea traseului - 32 km;
- ⇒ Numărul de stații de îmbarcare/debarcare - 44 stații.

**Traseul nr.4**

- ⇒ Stație capăt de intrare – Autogară;
- ⇒ Lista arterelor pe care se derulează traseul într-un sens: *str. Topolniței, str. Mrs. Averescu, str. Cicero, b-dul Carol I, b-dul T. Vladimirescu, b-dul Aluniș, Splai Mihai Viteazul, str. Sincai, b-dul Revoluției, str. I.C. Bratianu, Splai Mihai Viteazul, str. Orly;*
- ⇒ Stație capăt de încheiere cursă DUS - Pădurea Crihala;
- ⇒ Lista arterelor pe care se derulează traseul în celălalt sens: *str. Crișan, Splai Mihai Viteazul, str. I. C. Bratianu, b-dul Revoluției, str. Crisan, Splai Mihai Viteazul, b-dul Alunis, b-dul T. Vladimirescu, b-dul Carol I, str. Cicero, str. Traian, str. Călărași, str. Adrian, str. Topolniței;*
- ⇒ Lungimea traseului - 21 km;
- ⇒ Numărul de stații de îmbarcare/debarcare - 37 stații.

**Traseul nr.7**

- ⇒ Stație capăt de intrare - Autogara CPL;
- ⇒ Lista arterelor pe care se derulează traseul într-un sens: *str. Călărași, str. Mrs. Averescu, str. Cicero, bdul Carol I, Calea Timișoarei, Calea Dudașului, str. Răscoala din 1907, Str. Vodita, Calea Dudașului, Calea Severinului;*
- ⇒ Stație capăt de încheiere cursă DUS - Cap Linie;
- ⇒ Lista arterelor pe care se derulează traseul în celălalt sens: *Calea Severinului, Calea Dudașului, bdul Vârciorova (până la intersecție cu str. C-tin Negruzzi), b-dul Vârciorova, str. Făgăraș, str. Vodita, Calea Dudașului, Calea Timișoarei, str. Cicero, Str. Traian, str. Călărași;*



## Strategia Integrată de Dezvoltare Urbană 2021-2027 Municipiul DROBETA TURNU SEVERIN

- ⇒ Lungimea traseului - 19,6 km;
- ⇒ Numarul de stații de îmbarcare/debarcare - 33 stații.

Stațiile de transport în comun trebuie să ofere confort călătorilor în timpul în care aceștia așteaptă mijlocul de transport, acestea putând oferi și alte servicii călătorilor precum achiziționarea de titluri de călătorie, informații cu privire la trasee, orar, timpul de așteptare în stație etc. **Rețeaua de transport a municipiului deține 68 de stații.**

Rețeaua de stații de transport oferă facilități și dotări modeste călătorilor, din acest punct de vedere confortul călătorilor fiind mediocru. Pe lângă unele dotări care lipsesc sau sunt de slabă calitate, alte probleme referitoare la dotările stațiilor de transport public sunt:

- ✍ *Lipsa sistemelor interactive de informare a pasagerilor (timpul până la următoarea sosire în stație, frecvență, etc.)*
- ✍ *Lipsa dotărilor cu facilitățile intermodale (rasteluri de biciclete, centre de închiriere velo, etc.)*
- ✍ *Echipare deficitară pentru persoanele cu dizabilități.*
- ✍ *Lipsă sistem de supraveghere video pentru un grad de siguranță sporit.*

Cele 3 trasee sunt reprezentate grafic în figura următoare.

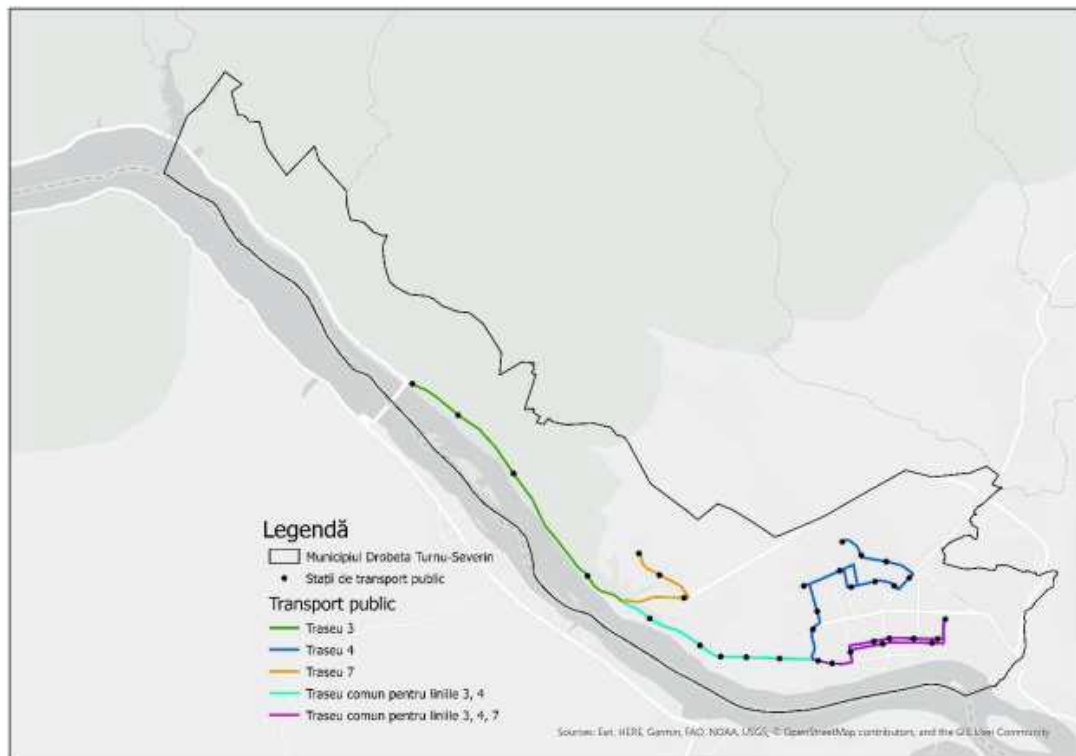


Fig. 6.6. Liniile de transport în comun, Drobeta Turnu Severin<sup>234</sup>

<sup>234</sup> Sursă: Planul de Mobilitate Urbană Durabilă al Municipiului Drobeta Turnu Severin



## Strategia Integrată de Dezvoltare Urbană 2021-2027 Municipiul DROBETA TURNU SEVERIN

**Tarifele de călătorie** pentru operatorul TPU DROBETA sunt următoarele:

- *Costul unei călătorii:* 4.40 lei (linia 3), 3.00 lei (linia 4), 3.60 lei (linia 7);
- *Costul abonamentelor:* 150 lei (linia 3), 105 lei (linia 4), 140 lei (linia 7).

Municipiul Drobeta Turnu Severin a realizat Proiectul tehnic pentru implementarea proiectului „Creșterea mobilității urbane prin modernizarea și eficientizarea transportului public, reabilitare căi de rulare transport public, inclusiv piste bicicliști și realizare sistem inteligent de trafic management”. În urma implementării acestui proiect, Municipiul Drobeta Turnu Severin va beneficia de:

- ✍ Autobuze de transport public și stații alimentare (6 buc);
- ✍ Sistem ticketing;
- ✍ Sistem informare călători;
- ✍ Sistem supraveghere video;
- ✍ Sistem de management al flotei de vehicule;
- ✍ Subsistem pentru integrarea cu sistemul de management al traficului, în vederea asigurării priorității pentru vehiculele de transport public în locațiile semaforizate;
- ✍ Sistem asigurare acces la Internet în stațiile de transport public.

### TRANSPORTUL AERIAN

Referitor la accesibilitatea aeriană, **la nivelul municipiului Drobeta Turnu Severin nu există un aeroport**, dar cele mai apropiate se regăsesc la Craiova (120 km), Caransebeș (130 km), Timișoara (222 km), Sibiu (320 km).

Transporturile autoutilitare, sanitare, pentru tratări agricole, utilizează terenul situat la Estul localității Schela Cladovei, denumit impropriu „aeroport”.

Spitalul județean are posibilitatea deservirii cu helicopter.

Lipsa unui aeroport în municipiul Drobeta Turnu Severin, respectiv în județul Mehedinți, constituie o mare disfuncționalitate în perspectiva dezvoltării sale economice în special a turismului internațional.

### TRANSPORTUL CU TAXI

În ceea ce privește aspectul cantitativ și calitativ, situația se prezintă astfel:

- ✍ În municipiul Drobeta Turnu Severin, conform [www.googlemaps.com](http://www.googlemaps.com), sunt amenajate 9 stații de așteptare taxi, cu o capacitate de 114 locuri;
- ✍ Costul călătoriei este de 2,47 lei/km;
- ✍ Majoritatea stațiilor necesită lucrări de modernizare și semnalizare corespunzătoare.





**Strategia Integrată de Dezvoltare Urbană 2021-2027**  
**Municipiul DROBETA TURNU SEVERIN**

<b>NR. CRT.</b>	<b>STAȚII TAXI</b>	<b>NR. LOCURI</b>
1	Taxi station PIPA	10
2	Taxi station Plafar	12
3	Stație Taxi Dunărea	10
4	Stație taxi Aluniș	10
5	Taxi Station Revolution	15
6	Stație Taxi Traian	10
7	Taxi Stadium	10
8	Taxicab IIRUC	12
9	Zona Centrală (Catedrala Episcopală Învierea Domnului)	25
<b>TOTAL</b>		<b>114</b>

### **TRANSPORTUL NAVAL**

**Municipiul Drobeta Turnu Severin se situează pe traseul coridorului Pan European 7 – Dunăre-Marea Neagră.**

Dunărea (care intră în România în amonte de Porțile de Fier) a reprezentat de-a lungul timpului o importantă cale naturală de transport. Importanța strategică a Dunării ca un coridor pan-european pentru tranzitul de mărfuri dintre Europa Centrală, Europa de Vest, Marea Neagră, regiunea Caucaziană, Asia Centrală și Orientul Mijlociu și Orientul Îndepărtat, a fost reconfirmată de către Comisia Dunării prin înființarea Coridorului VII. Dunărea se întinde de-a lungul a 192 km pe teritoriul județului Mehedinți.

**Portul Drobeta Turnu Severin** este construit pe malul stâng al Dunării între km 930 și 934. Aici pot acosta barje cu o capacitate maximă de 3 000 tone și se asigură un trafic de mărfuri de 725 mii tone/an.

În port sunt construite dane pentru pasageri la km 930, dane pentru terminal containere la km 931 și dane comerciale la km 933. Este funcțional și un șantier naval pentru construcții și reparații nave având în dotare: cale de lansare, cheu de armare, macarale de 16-50 tf, hale și ateliere.

Porturile Drobeta Turnu Severin și Orșova fac parte în același timp din rețeaua Europeană de transport TEN-T și vor beneficia de îmbunătățiri ale căilor de acces printr-un program major derulat de *Compania Națională Administrația Porturilor Dunării Fluviale S.A. Giurgiu*, companie care administrează porturile din sectorul dintre Baziaș și Cernavodă.

Programul poartă numele “D.A.N.U.B.E. - Rețea de acces la Dunăre – Deblocarea circulației în Europa prin dezvoltarea în România a unei infrastructuri de porturi TEN-T de înaltă calitate în condiții economice optime”, iar realizarea studiului de fezabilitate a fost finanțat în proporție de 50% prin programul TEN-T al Uniunii Europene (200.000 euro din 400.000 de euro). Valoarea



totală a proiectului este estimată la 175 milioane de euro, estimați a fi repartizați în felul următor: 4 milioane la Moldova Veche, 20 de milioane la Drobeta Turnu Severin, 18 milioane la Calafat, 107 milioane euro la Giurgiu, 6,5 la Oltenița, 8,7 milioane euro la Călărași și 8,2 milioane euro Cernavodă. Ministerul Transporturilor are în vedere și implementarea mai multor proiecte de infrastructură pentru sectorul românesc al Dunării, în cadrul Strategiei Dunării.

*Portul Drobeta Turnu Severin* – port fluvial situat pe malul stâng al Dunării, la km 933, prezintă următoarele caracteristici principale:

- ✍ portul este de tip fluvial, permitand acostarea barjelor de pana la 3000 t;
- ✍ accesul la cheu se realizeaza direct din senalul navigabil;
- ✍ lungime front de acostare;
- ✍ 300 ml cheuri verticale aferente danelor comerciale;
- ✍ 420 ml cheuri pereate pentru danele de asteptare;
- ✍ 365 ml cheuri pereate pentru dane iernatic.
- ✍ la 300 ml amonte de portul comercial se afla dana de operare la siloz cu l=100ml din care 65 ml cheu vertical si 35 ml cheu pereat;
- ✍ utilaje de cheu: - 1 macara portic 5tf x 32 m tip Bocsa
- ✍ 2 macarale de cheu 16 tf x 32 m tip Bocsa.
- ✍ capacitate de trafic port comercial: 725 mii t/an;
- ✍ ambele sectoare au cladiri de exploatare, precum si facilitati privind alimentarea cu energie electrica, apa si canalizare (port pasageri);
- ✍ în partea aval a potului comercial in prezent exista un terminal petrolier " OMV "
- ✍ căi de comunicații:
  - acces rutier la rețeaua stradală a orașului și în continuare legături la DN6, DN 56, DN 56A si DN 67;
  - acces feroviar prin linii de rebrusment racordate la stația c.f. a orașului și în continuare la culoarul 900 București- Caransebeș-Timiș.

***Dezvoltarea infrastructurii de transport reprezintă o condiție necesară pentru implementarea cu succes și a celorlalte priorități de dezvoltare ale municipiului și zonei sale funcționale pentru perioada 2021–2027, acest lucru contribuind la creșterea mobilității persoanelor și a mărfurilor și combaterea izolării zonelor subdezvoltate.***

#### **6.3.4. TRANSPORTUL DE MARFĂ <sup>235</sup>**

Municipiul Drobeta Turnu Severin are organizată, din anul 2012, o circulație de ocolire a zonei urbane pentru traficul greu prin centura ocolitoare. Aceasta a preluat traficul greu care se desfășura pe *Splaiul Mihai Viteazu - Bulevardul Aluniș – Calea Timișoarei și Bulevardul Tudor Vladimirescu*.

<sup>235</sup> Sursa: Date preluate din Planul de Mobilitate Urbană al Municipiului Drobeta Turnu Severin



**Strategia Integrată de Dezvoltare Urbană 2021-2027**  
**Municipiul DROBETA TURNU SEVERIN**

Taxele speciale pentru eliberarea și folosirea permiselor de "Liberă trecere" pentru circulația autovehiculelor destinate transportului de marfuri și a utilajelor cu MTMA mai mare de 3,5 tone pe strazile municipiului Drobeta Turnu Severin sunt stabilite prin HCL nr. 16 din 22.02.2010, Anexa 1.

Taxa de o zi (24 ore) pentru autovehicule destinate transportului de marfuri e stabilită prin HCL nr.210/18.12.2013 (modifică Anexa 1 la HCL nr.72/31.03.2011):

<b>Nr. Crt.</b>	<b>Masă totală autovehicule</b>	<b>Lei/zi</b>
1	Între 3,5 - 7,5 tone inclusiv	30
2	Între 7,5 - 12,5 tone inclusiv	40
3	Peste 12,5 tone	50

În prezent, cea mai ridicată cerere de transport o reprezintă atât zona de nord și est, prin prezența unităților comerciale de mari dimensiuni Carrefour, Cora și Kaufland, cât și zona industrială situată pe malul Dunării în zona de sud-vest.

### **6.3.5. SISTEMUL DE PARCĂRI** <sup>236</sup>

**Managementul parcurii în municipiul Drobeta Turnu Severin** se face în conformitate cu Anexa nr.1 la H.C.L. nr.63/25.03.2020-“Regulament de organizare și funcționare a parcurilor publice cu tarifară orară, cât și procedura de atribuire a locurilor în parcurile publice de reședință în municipiul Drobeta Turnu Severin”, conform căreia pe domeniul public se disting următoarele tipuri de parcuri:

- parcare curentă pe domeniul public de reședință, pe bază de abonament;*
- parcare curentă pe domeniul public cu plată, semnalizată cu indicator “Parcare cu Plată”.*

Parcurile cu plată de pe domeniul public sunt semnalizate cu indicator “Parcare cu plată” și sunt amenajate în conformitate cu prevederile regulamentului aprobat cu H.C.L. nr.63/25.03.2020 și sunt descrise în Anexa 1, parte integrantă a regulamentului.

*Tab. 6.4. Localizarea parcurilor publice cu plată din municipiul Drobeta Turnu Severin; Sursă:Anexa 1 la H.C.L. nr.63/25.03.2020*

#### **ZONA CENTRALĂ**

<sup>236</sup> Sursa: Date preluate din Planul de Mobilitate Urbană al Municipiului Drobeta Turnu Severin



**Strategia Integrată de Dezvoltare Urbană 2021-2027**  
**Municipiul DROBETA TURNU SEVERIN**

<b>Nr. crt.</b>	<b>Strada</b>	<b>Tronson</b>	<b>Nr. locuri parcare</b>
1	Traian	Smârdan/Cicero	181
2	Mareșal Averescu	Smârdan/Th.Costescu	70
3	Unirii	I.G.Bibicescu/A.Bărcăcilă	30
4	A. Bărcăcilă	Unirii/Smochinului	9
5	Smochinului	A. Bărcăcilă/Dr.Saidac	52
6	Th.Costescu	Mareșal Averescu/Horia	18
7	I.G.Bibescu	Horia/Unirii	16
8	N. Bălcescu	Pța. Mircea/Dr.Saidac	23
9	Numa Pompiliu	Smârdan/Pța. Mircea	60
10	Numa Pompiliu	Pța.Mircea/I.Cezar	16
11	I.Cezar	M-șal. Averescu/Numa Pompiliu	7
12	Parcare Catedrală		52 (din care 25 - TAXI)
13	Horia	Pța. Mircea/Th.Costescu	45
14	Avram Iancu	Dr.Saidac/Horia	36
15	Crișan	Sr.Saidac/Horia	43
16	Antoninii	Sr.Saidac/Horia	35
17	Rahovei	Aurelian/Pța. Mircea	53
18	Aurelian	Smârdan/Rahovei	35
19	Decebal	Smârdan/Rahovei	42
20	D.Cantemir	Mareșal Averescu/Traian	17
<b>TOTAL</b>			<b>840</b>

<b>TARIFE DE PARCARE PENTRU LOCURILE DE PARCARE CURENTE PE DOMENIUL PUBLIC CU PLATĂ</b>		
<b>Zona tarifară</b>	<b>Tarife</b>	<b>Zile/ore</b>
Zona Centrală	2 LEI/ORĂ sau 0,35 EURO/ORĂ prin SMS	Luni-Vineri (08-16)
Zona Piața Mircea -str.Nicolae Bălcescu; -str.Numa Pompiliu,	2 LEI/ORĂ sau 0,35	Luni- Duminică (01-16)



**Strategia Integrată de Dezvoltare Urbană 2021-2027**  
**Municipiul DROBETA TURNU SEVERIN**

<i>tronsonul cuprins între str.Doctor Saidac și str. Iulius Cezar; -str.Horia -str.Rahovei, tronsonul cuprins între str. Mareșal Averescu -intersecția străzilor Horia Bălăcescu și Iulius Cezar, tronsonul cuprins între str.Theodor Costescu și str.Mareșal Averescu</i>		<i>EURO/ORĂ prin SMS</i>	
<b>ZONA CRIHALA</b>			
<b>Nr. crt.</b>	<b>Strada</b>	<b>Tronson</b>	<b>Nr. locuri parcare</b>
1	Orly	Călugăreni/Bld.Revoluției	81
2	Walter Mărăcineanu	Bld.Revoluției/Slt. Eugen Mareș	36
<b>TOTAL</b>			<b>117</b>

<b>BD. TUDOR VLADIMIRESCU</b>			
<b>Nr. crt.</b>	<b>Strada</b>	<b>Tronson</b>	<b>Nr. locuri parcare</b>
1	Bd. Tudor Vladimirescu	Crișan/Topolniței	341
<b>TOTAL</b>			<b>341</b>

În momentul de față, plata staționării în parcarile curente de pe domeniul public cu plată se realizează astfel:

- ✍ prin transmiterea unui mesaj SMS, de pe telefonul mobil către un număr scurt format din 4 cifre, în rețelele de telefonie mobilă, număr indicat pe panourile de parcare cu plată sau printr-o aplicație dedicată cu card bancar;
- ✍ prin intermediul unor stații de plată fără operator (pancometre) destinate colectării plăților aferente parcării, prin cash sau card.

**Pe raza municipiului Drobeta Turnu Severin sunt amenajate 1.298 de parcări publice cu plată.**

Conform *H.C.L. nr.63/25.03.2020*, locurile de parcare din parcarile de reședință vor fi atribuite/licitate numai după amenajarea, trasarea, semnalizarea și numerotarea acestora, prin



grija Direcției Tehnice din cadrul Primăriei Drobeta Turnu Severin. De asemenea, deținerea unui autoturism este o condiție obligatorie pentru a participa la procedura de licitație privind atribuirea locurilor de parcare din parcările de reședință, iar în situațiile în care numărul solicitărilor depășește numărul de locuri disponibile în parcare de reședință sau când unul sau mai multe locuri sunt solicitate expres de mai mulți locatari, atribuirea se va face prin licitație publică. Taxa minimă de utilizare a unui loc de parcare în municipiul Drobeta Turnu Severin este de 150 lei/an, pentru fiecare utilizator persoană fizică (preț pornire licitație).

### **6.3.6. MIJLOACE ALTERNATIVE DE MOBILITATE <sup>237</sup>**

#### **Facilități existente pentru cicliști**

Modul de conformare urbanistică a municipiului Drobeta Turnu Severin face ca zona care concentrează majoritatea populației alături de obiectivele de interes cotidian să dețină o dimensiune favorabilă pentru deplasări pietonale și velo. Cu o lungime de 4 km (fără zona industrială) pe axa nord-sud și o lățime de maxim 10 km pe axa est-vest (fără Dudașu Schelei și Gura Văii) se încadrează în categoria orașelor favorabile pentru deplasări nemotorizate. Acest aspect este dat de faptul că dimensiunea permite traversarea orașului de la nord la sud în mai puțin de 50 de minute pe jos sau 15 minute cu bicicleta. Dificultatea majoră în ceea ce privește deplasările nemotorizate este dată de lipsa sau subdimensionarea infrastructurii necesare precum și prezența obstacolelor naturale sau antropice, cum ar fi râul Crihala la nord-est, respectiv traseul căii ferate la sud, în zona falezii Dunării.

**Drobeta Turnu Severin reprezintă singurul oraș important din România prin care trec două coridoare din rețeaua de piste ciclabile europeană, respectiv EuroVelo 6 Atlantic – Marea Neagră (Nantes – Constanța 4.448 km) și Ruta 13 Cortina de Fier (Barents – Marea Neagră 10.400 km). Sectorul românesc din cadrul EuroVelo 6 are o lungime totală de 1075 km și se întinde de-a lungul Dunării între Baziaș și Marea Neagră.**

În România, itinerariul este format din 5 secțiuni: *Jimbolia - Deta; Deta - Bela Crkva; Bela Crkva - Moldova Nouă; Moldova Nouă - Dubova și Dubova - Kladovo*. Întregul itinerar este în mare parte situat pe traseele pentru biciclete pavate și plate, unde pot fi găsite zone de umbră și de odihnă. Căile cicliste urmează patru drumuri naționale (225 km), un drum european (33 km) și un drum județean (22 km). Toate categoriile de turiști ciclu pot folosi traseul având în vedere riscul relativ scăzut în ceea ce privește sănătatea și siguranța.

Municipiul Drobeta Turnu Severin prezintă un cadru prielnic pentru dezvoltarea infrastructurii dedicate velo, datorită următorilor factori:

<sup>237</sup> Sursa: Date preluate din Planul de Mobilitate Urbană al Municipiului Drobeta Turnu Severin



## Strategia Integrată de Dezvoltare Urbană 2021-2027 Municipiul DROBETA TURNU SEVERIN

- ✍ Teritoriul municipiului Drobeta Turnu Severin se află pe terase plane sau ușor înclinate, fapt ce nu îngreunează deplasările nemotorizate;
- ✍ Tranzitarea orașului de la nord la sud în mai puțin de 15 minute datorită dimensiunii și configurării orașului.

### Facilități existente pentru deplasările pietonale

Mersul pe jos este prima formă de deplasare, ce stă la baza mobilității urbane. Aceasta metodă de deplasare este sustenabilă prin: este lipsită de costuri, nu poluează și are beneficii semnificative asupra sănătății umane.

Ameliorarea calității spațiilor pietonale este unul din obiectivele mobilității durabile. Există două categorii de facilități pentru pietoni: întrerupte (trecurile pentru pietoni) și neîntrerupte (alei pietonale).

Traseele pietonale majore, preferențiale str. Crișan, B-dul Revoluției, Splai Mihai Viteazu, str. Șincai, str. Independenței, B-dul Tudor Vladimirescu în zona de Est, sunt mult mai frecvente, mai dense decât cele din centrul orașului vechi.

În perioada 2009-2015 cea mai mare parte a străzilor urbane și a trotuarelor din municipiu a fost reabilitată în cadrul Programului Operațional Regional 2007-2013, Axa Prioritară 1, Domeniul major de intervenție 1.1, dorindu-se creșterea calității rețelei stradale și a măsurilor de siguranță a traficului, în vederea sporirii ratei de utilizare a acestei infrastructuri regionale de transport și atragerii de investiții private suplimentare în zonă.

Străzile mai late ale orașului precum Bulevardul Tudor Vladimirescu, Bulevardul I C Brătianu sau Strada Craiovei (parțial) sunt prevăzute cu insule mediane care facilitează siguranța traversării pietonilor.

Amenajarea străzii Crișan între B-dul T. Vladimirescu și B-dul Revoluției ca zonă pietonală, cu revitalizarea spațiilor verzi, a condus la redefinirea zonei ca noul centru al orașului.

#### Principalele disfuncțiuni și conflicte ale circulației pietonale sunt:

- ✍ numeroase treceri de pietoni în conflict cu circulația rutieră, pe B-dul Tudor Vladimirescu cu străzile Crișan, Mrs. Antonescu, Smârdan, Kiseleff, Independenței, Topolniței;
- ✍ circulație rutieră intensă pe străzi comerciale cu trotuare subdimensionate - str. Numa Pompiliu, Unirii, Independenței, Cicero, Smârdan, Topolniței;
- ✍ trotuare defecte, trasee neambientate, fără mobilier corespunzător, spații publice anoste;
- ✍ faleza Dunării neamenajată, neatractivă pentru circulație pietonală de recreere și odihnă se află în conflict cu calea ferată;
- ✍ nu sunt piste pentru biciclete special amenajate.

Remarcând comasarea obiectivelor de interes public în vecinătatea străzii Crișan, este de interes crearea unui parcurs exclusiv pietonal pe str. Crișan până la portul de călători.



## Strategia Integrată de Dezvoltare Urbană 2021-2027 Municipiul DROBETA TURNU SEVERIN

În ceea ce privește accesul persoanelor cu dizabilități la sistemul de transport din Municipiul Drobeta Turnu Severin, pot fi evințate următoarele aspecte:

- unele mijloace de transport dețin dotări pentru persoanele cu mobilitate redusă, însă infrastructura reprezentată de rampele speciale, pentru urcarea / coborârea trotuarelor / treptelor este insuficientă și incorect proiectată (din cauza unghiurilor rezultate).
- partea pietonală este de multe ori, subdimensionată, se află într-o stare tehnică sub medie sau este ocupată de mașini parcate
- lipsa instalațiilor acustice în intersecțiile semaforizate
- asigurarea adaptării stațiilor de transport public la înălțimea vehiculelor de transport public

### 6.3.7. MANAGEMENTUL TRAFICULUI <sup>238</sup>

În prezent, la nivelul municipiului Drobeta Turnu Severin nu există implementat un *Sistem de Management al Traficului*. Datorită modificărilor apărute în desfășurarea traficului rutier, determinate de creșterea continuă a parcului de autovehicule, creșterea indicelui de mobilitate a parcului auto existent și a creșterii numărului de autovehicule care tranzitează municipiul, se consideră necesar a se realiza un proiect ce constă în implementarea unui sistem de monitorizare al traficului, investiție care are ca obiectiv major îmbunătățirea condițiilor de circulație.

În Municipiul Drobeta Turnu Severin organizarea și controlul traficului sunt realizate prin reglementări pe baza indicatoarelor de circulație și a marcajelor rutiere (semnalizare rutieră statică) și prin reglementări prin semaforizare (semnalizare rutieră dinamică).

Sistemul de semaforizare funcțional utilizează programe de semaforizare cu ciclu fix, neavând capacitatea de a culege date în timp real asupra volumelor de trafic existente și de a adapta parametrii de semaforizare în consecință.

În Municipiul Drobeta Turnu Severin există un număr de **13 locații semaforizate**:

Tab. 6.5. Amplasamentul locațiilor semaforizate

<i>Denumirea Intersecției</i>
<b>Bd. Mihai Viteazul – Str. Cicero</b>
<b>Bd. Mihai Viteazul – Str. Crișan</b>
<b>Bd. Revoluției 16-22Decembrie – Str. Crișan</b>
<b>Bd. Mihai Viteazul – Acces Dedeman</b>
<b>Bd. Mihai Viteazul – Strada Craiovei - Drumul Cernețului – Bd. Tudor Vladimirescu</b>

<sup>238</sup> Sursa: Date preluate din Planul de Mobilitate Urbană al Municipiului Drobeta Turnu Severin





## Strategia Integrată de Dezvoltare Urbană 2021-2027 Municipiul DROBETA TURNU SEVERIN

**Bd. Tudor Vladimirescu – Str. Topolniței**

**Bd. Tudor Vladimirescu – Str. Independenței**

**Bd. Tudor Vladimirescu – Bd. I.C. Brătianu**

**Bd. Tudor Vladimirescu – Str. Crișan**

**Bd. Tudor Vladimirescu – Str. Cicero**

**Str. Mareșal Alexandru Averescu – Str. Smârdan**

**Str. Traian – Str. Smârdan**

**Bd. Carol I – Str. Smârdan**

Localizarea acestora în rețeaua rutieră a Municipiului Drobeta Turnu Severin este prezentată pe harta de mai jos:

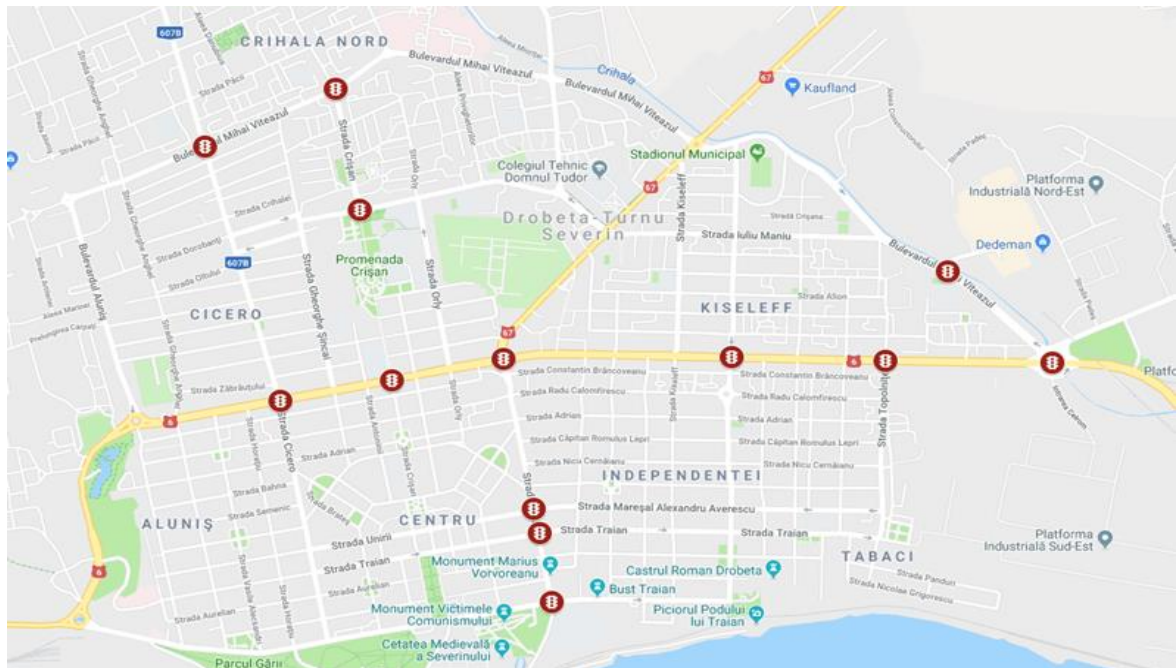


Fig. 6.7. Localizarea intersecțiilor și trecerilor de pietoni semaforizate, 2021

De asemenea, sistemul de semaforizare nu are capacitatea de a acorda prioritate pentru vehiculele de transport public la trecerea acestora prin locațiile semaforizate.

Municipiul Drobeta Turnu Severin a realizat Proiectul tehnic pentru implementarea proiectului „Creșterea mobilității urbane prin modernizarea și eficientizarea transportului public, reabilitare căi de rulare transport public, inclusiv piste bicicliști și realizare sistem inteligent de trafic management”.

Zona de intervenție a proiectului este alcătuită din intersecțiile și trecerile de pietoni menționate în tabelul de mai jos:

Tab. 6.6. Intersecții și treceri de pietoni în Municipiul Drobeta Turnu Severin



**Strategia Integrată de Dezvoltare Urbană 2021-2027  
Municipiul DROBETA TURNU SEVERIN**

Nr.	Cod	Denumire intersecție	Tip
1	TV01	T. Vladimirescu – Ghe. Anghel	Intersecție semaforizată
2	TV02	T. Vladimirescu – Cicero	Intersecție semaforizată
3	TV03	T. Vladimirescu – Ghe. Șincai	Intersecție semaforizată
4	TV04	T. Vladimirescu – Crisan	Intersecție semaforizată
5	TV05	T. Vladimirescu – Orly	Intersecție semaforizată
6	TV06	T. Vladimirescu – Smardan	Intersecție semaforizată
7	TV07	T. Vladimirescu – M. Eminescu	Intersecție semaforizată
8	TV08	T. Vladimirescu – Kiseleff	Intersecție semaforizată
9	TV09	T. Vladimirescu – Independentei	Intersecție semaforizată
10	TV10	T. Vladimirescu – Topolnitei	Intersecție semaforizată
11	NI01	N. Iorga - Closani	Intersecție semaforizată
12	NI02	N. Iorga – M. Viteazul	Intersecție semaforizată

De asemenea, se montează panouri VMS și camere LPR în 2 locații, pe Bd. Tudor Vladimirescu și Str. Nicolae Iorga, conform planurilor de situație anexate.



Fig. 6.8. Harta Municipiului Drobeta Turnu Severin. Amplasamentul proiectului



Sistemul de management inteligent al traficului în Municipiul Drobeta Turnu Severin vizează creșterea gradului de atractivitate al transportului public și migrarea unui număr cât mai mare de deplasări spre acest mijloc de transport, în defavoarea deplasării cu vehiculul personal, prin scăderea timpilor de deplasare și a costurilor de transport, cu efecte pozitive asupra reducerii poluării și consumului de energie, decongestionarea traficului și îmbunătățirea siguranței în trafic.

Ținând cont de toate aceste aspecte, intervențiile prevăzute a fi implementate prin proiect vor avea un impact semnificativ asupra comportamentului de deplasare al tuturor locuitorilor Municipiului Drobeta Turnu Severin, conducând la modificarea cotelor modale de deplasare, prin creșterea cotei de utilizare în special a transportului public, în defavoarea utilizării vehiculelor personale.

În momentul actual inexistența unei componente adaptive a sistemului de management al traficului și utilizarea unor timpi de semaforizare prestabiliți conduce la apariția congestiilor de trafic, în special în orele de vârf.

Distanța mare între anumite intersecții semaforizate și existența între acestea a unor treceri de pietoni sau intersecții cu procent mare de viraj la stânga necontrolate prin semaforizare conduce atât la creșterea efectului de congestionare a traficului, cât și la creșterea numărului de accidente, în special cele care implică pietoni.

**Siguranța circulației** a fost analizată în raport cu accidentele înregistrate în perioada 2016-2020. Valorile prezentate în continuare se referă la accidentele produse pe raza municipiului Drobeta Turnu Severin, în zona intravilană acoperită cu dispozitivul rutier.

În perioada analizată există o zonă de creștere a accidentelor în perioada în 2016-2018 urmând o scădere a numărului de accidente în anii următori, 2019 și 2020.

### Variația numărului de accidente 2016-2020

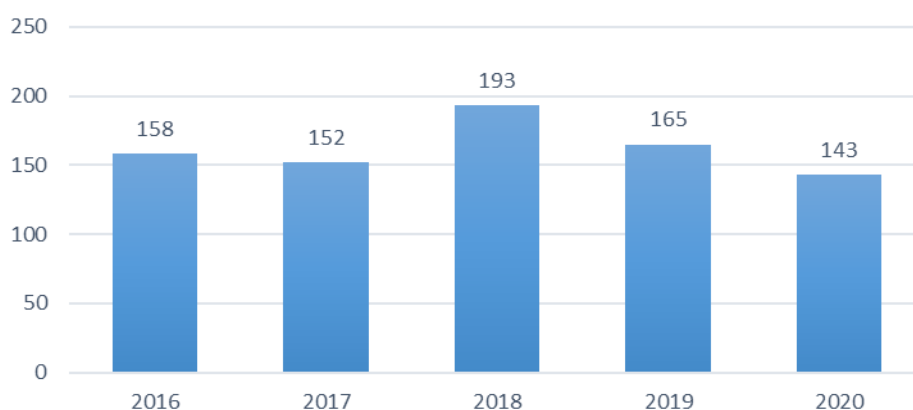
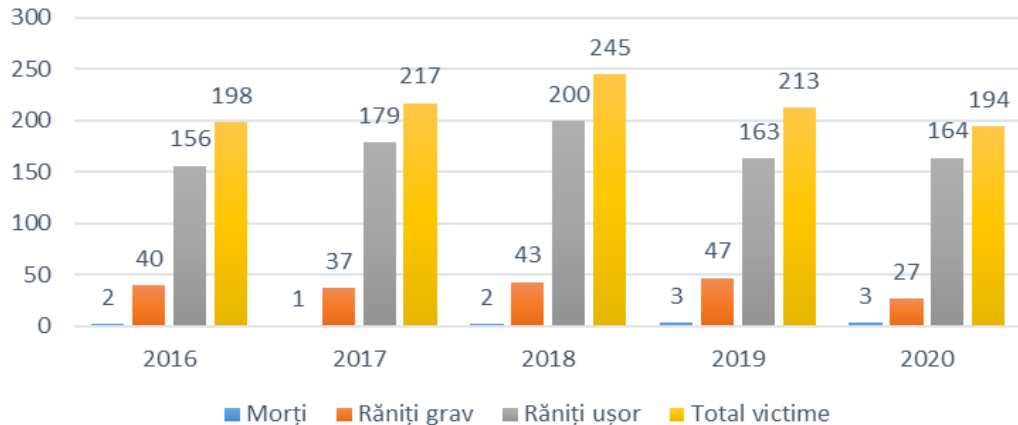


Fig. 6.9. Variația numărului de accidente, 2016-2020



**Consecințele accidentelor** sunt prezentate în graficul de mai jos:

### Variația consecințelor accidentelor 2016-2020



*Fig. 6.10. Variația consecințelor accidentelor, 2016-2020*

După cum se observă, valorile urmează aceeași tendință general crescătoare ca și în cazul numărului total de accidente, urmată de o scădere în anii 2019 și 2020. Este posibil ca reducerea numărului de accidente în anul 2020 să se datoreze parțial volumelor de trafic reduse, din cauza interdicțiilor de circulație impuse pe durata stării de urgență.

#### **6.3.8. REȚELE DE COMUNICAȚII**

În prezent, la nivelul municipiului Drobeta Turnu Severin, se poate considera că rețeaua de telefonie corespunde teoretic cerințelor de dezvoltare, oferta furnizorilor de servicii „acoperind” cerințele de comunicație pentru o perspectivă de dezvoltare economică și cerințele de implementare a legislației Uniunii Europene.

Acoperirea cu fibră optică în oras este relativ bună, aceasta fiind în continuă extindere.

Teritoriul municipiului beneficiază de acoperire integrală cu rețea de telefonie mobilă, în zonă existând mai mulți operatori care oferă aceste servicii.



## 6.4. INFRASTRUCTURA TEHNICO - EDILITARĂ

### 6.4.1. UTILITĂȚILE PUBLICE

**Municipiul Drobeta Turnu Severin este dotat edilitar cu rețea de alimentare cu apă potabilă și canalizare, rețea de gaz metan și rețea de distribuție a energiei electrice.**

România și-a luat angajamentul față de Comisia Europeană să realizeze obiectivele în aplicarea Directivei CE 98/83/CE, în ceea ce privește calitatea apei folosite pentru consum.

România trebuie să înceapă să aplice toate măsurile necesare astfel încât să se asigure faptul că alimentarea cu apă potabilă se face în concordanță cu prevederile Directivei, înțelegând prin aceasta că se stabilește cererea de apă potabilă, se inspectează sistemele de alimentare cu apă, se urmărește și se monitorizează calitatea apei potabile, se diseminează informația și se raportează.

La nivelul localităților, alimentarea cu apă a populației se asigură prin sisteme centralizate de alimentare cu apă sau din instalații locale.

Indicatorii care sunt monitorizați de către autoritățile competente sunt următorii:

- ◆ Numărul de localități care dispun de o rețea de distribuție a apei potabile și lungimea rețelei în km, în mediu urban și rural;
- ◆ Populația racordată la rețelele de apă;
- ◆ Intensitatea consumului de apă pe cap de locuitor.

În tabelul următor este prezentată situația, la nivelul anilor 2015 și 2019, a numărului de localități care dispun de instalații de alimentare cu apă potabilă din **Regiunea Sud-Vest Oltenia**.

Tab. 6.7. Număr de localități cu instalații de alimentare cu apă potabilă <sup>239</sup>

Medii de rezidenta	Regiunea de dezvoltare și județele componente	Ani	
		Anul 2015	Anul 2019
		UM: Numar	
		Numar	Numar
	<b>Regiunea SUD-VEST OLTENIA</b>	<b>40</b>	<b>40</b>
Urban	Dolj	7	7
	Gorj	9	9
	Mehedinți	5	5
	Olt	8	8
	Valcea	11	11
Rural	<b>Regiunea SUD-VEST OLTENIA</b>	<b>255</b>	<b>282</b>
	Dolj	56	67

<sup>239</sup> Sursa: Prelucrare date Institutul Național de Statistică, anul 2019 (ultimele date disponibile)



**Strategia Integrată de Dezvoltare Urbană 2021-2027**  
**Municipiul DROBETA TURNU SEVERIN**

	<b>Gorj</b>	<b>43</b>	<b>46</b>
	<b>Mehedinți</b>	<b>38</b>	<b>40</b>
	<b>Olt</b>	<b>60</b>	<b>63</b>
	<b>Valcea</b>	<b>58</b>	<b>66</b>

În concluzie, se observă faptul că la sfârșitul anului 2019, numărul de localități cu instalații de alimentare cu apă potabilă a fost de 322, în creștere față de anul 2015 (295 de localități). Această evoluție se datorează exclusiv creșterii numărului localităților racordate la instalații de alimentare cu apă potabilă din mediul rural.

**În județul Mehedinți**, situația este similară celei de la nivel regional, în sensul în care nu s-a înregistrat nicio modificare în mediul urban față de situația anului 2015, în timp ce în mediul rural numărul localităților racordate la instalații de alimentare cu apă potabilă a crescut față de anul 2015.

#### **6.4.1.1. Sistemul de alimentare cu apă potabilă**

Conform Legii nr. 241/2006 privind serviciile de alimentare cu apă și canalizare, în cazul delegării gestiunii pentru furnizarea serviciilor, autoritățile locale de administrație publică transferă către unul sau mai mulți operatori îndatoririle și responsabilitățile privind furnizarea serviciilor utilitare publice precum și managementul și operarea sistemelor aferente de alimentare cu apă și canalizare apă uzată, pe baza unui contract de delegare a gestiunii, aprobat prin decizia autorității concedente.



Conform strategiei aprobată prin *POS Mediu*, *Contractul de Delegare* este acordat direct *Operatorului Regional*, prin aplicarea excepției la regula de ofertare, în conformitate cu Legea 241/2006. Pentru acordarea directă a contractului de delegare trebuie de asemenea luate în considerare regulile europene obligatorii pentru recursul la excepția acordării directe (așa numitele reguli "interne").

**Operatorul cărui a s-a delegat serviciile de apă și canalizare în județul Mehedinți este Societatea SECOM S.A.** Prin contractul de delegare de gestiune i se asigură operatorului dreptul exclusiv de a furniza alimentarea cu apă și serviciile de canalizare în zona acoperită de unitățile administrativ-teritoriale, concesionând și activele publice din cadrul sistemelor de alimentare cu apă și canalizare.



**Strategia Integrată de Dezvoltare Urbană 2021-2027**  
**Municipiul DROBETA TURNU SEVERIN**

Cea mai veche stație a fost pusă în funcțiune în anul 1960. Aceasta fiind completată de o a doua stație de pompare în anul 1980.

Alimentarea are ca sursă de captare apa din fluviul Dunărea prin stația de pompare, dotată cu 4 pompe GRUNDFOS care asigură un debit de pompare de 1500 mc/h fiecare. Din Dunăre aspirația pompelor se face prin două criaturi de fund și două conducte cu DN 600 mm, având o lungime de 136 m, precum și două criaturi de fund și două conducte cu DN 1000 mm având o lungime de 137 m.

Apa din Dunăre este pompată către stația de tratare a apei prin trei conducte de aducțiune DN 400 mm, DN 600 mm, DN 1000 mm care la intrarea în stație se unesc într-o conductă cu DN 700 mm. Capacitatea stației de tratare este proiectată să asigure 2500 mc/h, 50.000 mc/zi. Stația de tratare este compusă din opt unități de floculare, flotație și filtrare.<sup>240</sup>

Activitatea Societății SECOM S.A., în anul 2019, a fost următoarea:

Tab. 6.8. Activitatea Societății SECOM S.A. în anul 2019

<b>Populația deservită – operator județean</b>	143.491 locuitori
<b>Număr localități operare</b>	29, din care 4 urbane și 25 rurale
<b>Lungimea totală a rețelei (distribuție apă potabilă și aducțiune)</b>	487,036 km + 21,806 km (total 508,842 km)
<b>Lungimea rețelei de canalizare</b>	254,444 km
<b>Surse de captare</b>	Fluviul Dunărea, puțuri ape subterane
<b>Volumul de apă facturat</b>	4992,652 mii metri cubi
<b>Număr de branșamente</b>	24.106
<b>Număr de racorduri</b>	13.434
<b>Grad de contorizare</b>	98,59%
<b>Certificate</b>	Licență de operare clasa a II-a pentru Serviciul public de alimentare cu apă și canalizare Certificat pentru Sistemul de management integrat calitate - mediu (SR EN ISO 9001:2015 și SR EN ISO 14001:2015) Certificat pentru Sistemul de management al sănătății și securității ocupaționale SR ISO 45001:2018

<sup>240</sup> Sursa: Fișa de Prezentare - Sisteme de Alimentare cu Apă și de Canalizare în Municipiul Drobeta Turnu Severi și Județul Mehedinți - S.C. SECOM S.A.



**Strategia Integrată de Dezvoltare Urbană 2021-2027**  
**Municipiul DROBETA TURNU SEVERIN**

*Acreditat pentru Sistemul de management al calității în cadrul Laboratorului de analize apă potabilă (SR EN ISO/ CEI 17025:2018)*

*Acreditat pentru Sistemul de management al calității în cadrul Laboratorului analize ape uzate (SR EN ISO/ CEI 17025:2018)*

Întreținerea rețelei de distribuție a apei potabile și a celei de canalizare este realizată de *Departamentul Rețele Epurare prin Secția Întreținere Apă/ Canal* pe baza unui program de lucrări atât de întreținere și reparații. Reducerea pierderilor se realizează prin *Biroul Detecție Pierderi-Contorizare*.<sup>241</sup>

Tab. 6.9. Informații cu privire la rețeaua de apă/canal, anul 2019 în municipiul Drobeta Turnu Severin

<b>Informații rețele apă/canal 2019 în municipiul Drobeta Turnu Severin</b>	
<b>Lungime totală rețea de apă (km)</b>	508.842
<b>Lungime totală rețea canal (km)</b>	254.444
<b>Branșamente apă</b>	24.106
<b>Racorduri canal</b>	13.434

În anul 2019, s-a continuat introducerea rețelei de apă în *Sistem Informatic Geografic (GIS)*, achiziționat pe fonduri ISPA, care este foarte util, atât pentru sectorul care se ocupă de întreținerea rețelelor de apă și canal, cât și pentru biroul tehnic din cadrul unității SECOM S.A..

Apa potabilă stocată în rezervoarele de înmagazinare este pompată în rețeaua de distribuție a orașului, împărțit în 4 zone de presiune prin intermediul unei stații de pompare echipată cu două pompe cu turație și debit variabil, pentru fiecare zonă de presiune.

**Zona I de presiune** cuprinde: B-dul Tudor Vladimirescu, str. Smârdan, B-dul Carol I, cartier Aluniș și este asigurată de două pompe cu  $Q = 500 \text{ mc/h}$ ;  $H = 42 \text{ mCA}$ ;  $P = 90 \text{ kw}$ ;  $n = 1490 \text{ rot/min}$  care refulează într-o conductă din flota ductibilă cu  $Dn = 500 \text{ mm}$ .

**Zona II de presiune** cuprinde: B-dul Tudor Vladimirescu; B-dul I.C. Brătianu; Dudașul Cernetiului; Str. C.D. Ionescu și este asigurată cu 2 pompe de  $Q = 1.050 \text{ m/h}$ ;  $H = \text{mCA}$ ;  $P = 200 \text{ kw}$ ;  $n = 1.500 \text{ rot/min}$  care refulează într-o conductă din fontă cu  $Dn = 800 \text{ mm}$ .

**Zona III de presiune** cuprinde: str. Smardan; B-dul I.C. Bratianu, cartier Banovita, comuna Simiankwsii este asigurată cu 4 pompe cu următoarele caracteristici:  $Q = 1400 \text{ mm}$ ;  $H = 42$

<sup>241</sup> Sursa: Raport anual 2019 - S.C. SECOM S.A. Drobeta Turnu Severin-Mehedinți





mCA; P=315 kw; n=1480 rot/min care refulează într-o conductă de fontă ductibilă cu Dn=800 mm.

**Zona IV de presiune** alimentează partea de S-V a orașului, conductele Schela Cladovei, Dudașul Schelelei și este asigurată de două pompe cu următoarele caracteristici: Q= 490 mc/h; H= 42 mCA; P=90 kw; n~ 1.480 rot/min care refulează într-o conductă din fontă ductibilă cu Dn = 400 mm.

Pentru fiecare zonă de presiune, sunt montate dispozitive de măsură și control (senzori de presiune), care comandă funcționarea pompelor în zona respectivă, astfel încât în rețea să fie menținută o presiune constantă, asigurându-se totodată reglajul cantitativ al necesarului de apă solicitat de către utilizatori.

Pentru compensarea cantităților de apă, necesare în perioada varfului de consum, s-a construit o rezervă de apă înmagazinată într-un rezervor de beton, îngropat parțial, cu capacitatea de 300 mc.

Stația de repompare a apei potabile, care asigură presiunea necesară în rețeaua de distribuție și alimentarea rezervorului de înmagazinare de 300 mc, este deservită de un grup de pompare compus din două pompe cu următoarele caracteristici: Q = 52 mc/h; H = 65 m CA; P = 15 kw/h.

La zona IV de presiune este conectat și **cartierul Dudașul Schelei** printr-o conductă cu diametrul Dn = 140 mm din PEHD, care alimentează un rezervor de înmagazinare a cărui capacitate este de 100 mc.

Pentru **cartierul Gura Văii**, apa potabilă este asigurată printr-un sistem de distribuție independent, compus din următoarele construcții / echipamente principale: Captare – Asigurare apă brută din freat subteran, constituit din 2 foraje cu următoarele caracteristici: F1:H = 85 m, Qexpl = 5 l/s, NHs = 5,3 m, NHd = 35,7 m, Dn = 311 mm; F2:H = 85 m, Qexpl = 5 l/s, NHs = 4,7 m, NHd = 34,9 m, Dn = 311 mm.

**Situația în Zona Funcțională Drobeta** se prezintă astfel:

Întrucât pentru **localitatea Șimian**, din cadrul UAT Șimian, apa este asigurată (livrată) din sistemul de alimentare al Municipiului Drobeta Turnu Severin, pentru a asigura paramentrii apei (presiune/debit,clornare), s-a prevăzut o stație de repompare/reclornare, având locația lângă podul de pester al Toponița, echipată cu două pompe cu turație variabilă, având următoarele caracteristici: Q = 82 mc/h; H = 65 mCA; P = 22,7 kw, n = 3.460 rot/min.

**În ceea ce privește serviciul public de alimentare cu apă din comuna Malovăț**, acesta este compus din: <sup>242</sup>

<sup>242</sup> Sursa: Informații puse la dispoziție de Primăria Comunei Malovăț, județ Mehedinți



**Strategia Integrată de Dezvoltare Urbană 2021-2027**  
**Municipiul DROBETA TURNU SEVERIN**

- Sistem de alimentare cu apă a localităților Malovăț , 23 August și Colibași , Lazu situat în satul Colibași , comuna Malovăț și
- Sistem de alimentare cu apă a localităților : Bîrda Bobaița , situat în satul Bobaița.

Sistemele de alimentare sunt prevăzute cu:

- ◆ **captare subteran** - captarea a 4 izvoare și colectarea acestora într – un bazin tampon;
- ◆ **instalații de captare:** 4 camere de captare din beton , filtru de nisip și site de inox;
- ◆ **instalații de pompare și tratare:** stația de clorinare face parte din ansamblul modular tip cabină;
- ◆ **instalații de aducțiune și înmagazinare a apei:** conducta de aducțiune este subterană și asigură transportul apei de la bazinul tampon al captării la rezervorul de înmagazinare;
- ◆ **rețeaua de distribuție a apei potabile și stația de repompare:** este de tip ramificat montată îngropat.

Rețea de distribuție aferentă comunei Malovăț este în lungime totală de 4.718,00 ml din PE100, SDR17, PN 10- De 110mm, pe traseul rețelei fiind amplasate : 5 cămine de aerisire, 1 cămin de rupere a presiunii, 4 cămine de golire, realizate din beton armat cu capace de fontă fontă carosabilă, 38 de hidranți de incediu supraterani, DN 80mm, PN 16 bar, dimensiuni /hidrant : DN 80mm, Htotal = 2310mm, Higropare= 1380mm, 2 racorduri tipB, diam. 2 ½, greutate 69Kg, Branșamente = 180 buc .

**Sistemul public de alimentare cu apă potabilă din comuna Izvoru Bârzii** este prevăzut cu:

243

- ◆ **Surse de apă în comună**
  - număr: 5
  - locații: Izvorul Barzii, Schinteești, Balotești, Putinei
- ◆ **Stații de captare:**
  - număr: 4
- ◆ **Stații de pompare:**
  - număr: 4
- ◆ **Rețeaua de distribuție:**
  - lungime: 15,0
  - 67% din populație este branșată la rețea.

Referitor la **rețeaua de distribuție aferentă UAT Drobeta Turnu Severin**, aceasta însumează în acest moment o **lungime totală de 246 km** (inclusiv rețeaua de distribuție aferentă Cartier

<sup>243</sup> Sursa: Informații puse la dispoziție de Primăria Comunei Izvoru Bârzii, județ Mehedinți



**Strategia Integrată de Dezvoltare Urbană 2021-2027**  
**Municipiul DROBETA TURNU SEVERIN**

Gura Văii), cu diametre cuprinse între 63 mm – 800 mm și este confecționată din: fontă deductilă, polietilenă de înaltă densitate, oțel, fontă gri, azbociment, beton precomprimat.

Din cei 246 km, **s-au extins și reabilitat** (pațial) prin programul de investiții “*Reabilitarea și modernizarea sistemelor de alimentare cu apă în județul Mehedinți*” următoarele lungimi de rețele:

- Extinderea rețelei de distribuție a apei potabile în Drobeta Turnu Severin pe o lungime de 35,512 km;
- Reabilitarea rețelei de distribuție apă potabilă în Drobeta Turnu Severin pe o lungime de 3,893 km;
- Extinderea rețelei de distribuție a apei potabile în Gura Văii pe o lungime de 0,869 km
- Reabilitarea rețelei de distribuție a apei potabile în Gura Văii pe o lungime de 4,220 km.

Gradul de conectare al populației din Municipiul Drobeta Turnu Severin la rețeaua de alimentare cu apă, la nivelul anului 2020, a fost de **95,95%**.

De asemenea, după cum se poate observa în tabelul de mai jos, **în majoritatea localităților componente ale Zonei Funcționale Urbane Drobeta rețeaua de distribuție a apei potabile s-a extins continuu** în ultimii 10 ani, cea mai evidentă dezvoltare înregistrând-o comuna Șimian, în timp ce la polul opus se situează comunele Izvoru Bârzii și Ilovița.

Tab. 6.10. Lungimea totală a rețelei simple de distribuție a apei potabile, în localitățile componente ale Zonei Funcționale Urbane Drobeta <sup>244</sup>

LOCALITĂȚI	Anul 2011	Anul 2012	Anul 2013	Anul 2014	Anul 2015	Anul 2016	Anul 2017	Anul 2018	Anul 2019	Anul 2020
	<b>Kilometri</b>									
<b>MUNICIPIUL ORȘOVA</b>	34,6	34,6	34,6	34,7	34,7	43,4	43,4	43,4	43,4	43,4
<b>COMUNA BREZNIȚA-OCOL</b>	2,7	2,7	1,5	1,5	1,5	2,7	2,7	19,1	19,1	19,1
<b>COMUNA ILOVIȚA</b>	5,5	5,5	5,5	5,5	5,5	5,5	5,5	5,5	-	-
<b>COMUNA IZVORU BÂRZII</b>	11,8	13,1	13,1	13,1	11,9	11,9	11,7	11,7	10,8	10,8
<b>COMUNA MALOVĂȚ</b>	22	22	22	22	22	31	31	31	31	31

<sup>244</sup> Sursa: Prelucrare date Institutul Național de Statistică



**Strategia Integrată de Dezvoltare Urbană 2021-2027  
Municipiul DROBETA TURNU SEVERIN**

<b>COMUNA PRUNIȘOR</b>	14,9	17,9	17,9	17,9	17,9	17,9	17,9	17,9	17,9	17,9
<b>COMUNA ȘIMIAN</b>	28,1	28,1	29,9	29,9	29,9	29,9	29,9	30	38	57,6

**Cantitatea de apă potabilă distribuită consumatorilor din Municipiul Drobeta Turnu Severin și din localitățile Zonei Funcționale Urbane Drobeta**, în perioada 2015-2020, este prezentată în tabelul următor:

*Tab. 6.11. Cantitatea de apă potabilă distribuită consumatorilor din Municipiul Drobeta Turnu Severin și din localitățile Zonei Funcționale Urbane Drobeta , în perioada 2015-2020 <sup>245</sup>*

LOCALITĂȚI		Anul 2015	Anul 2016	Anul 2017	Anul 2018	Anul 2019	Anul 2020
<b>UM: Mii mc</b>							
<b>MUNICIPIUL DROBETA TURNU SEVERIN</b>	<b>Consumatori din care:</b>	4.470	4.256	4.172	4.056	4.091	4.069
	<i>pentru uz casnic</i>	3.300	3.078	2.962	2.862	2.890	3.052
<b>MUNICIPIUL ORȘOVA</b>	<b>Consumatori din care:</b>	394	414	414	452	456	450
	<i>pentru uz casnic</i>	315	331	331	362	365	360
<b>COMUNA BREZNIȚA-OCOL</b>	<b>Consumatori din care:</b>	7	9	9	44	52	63
	<i>pentru uz casnic</i>	7	9	9	43	51	62
<b>COMUNA IZVORU BÂRZII</b>	<b>Consumatori din care:</b>	160	160	160	159	34	46
	<i>pentru uz casnic</i>	155	160	160	159	33	45
<b>COMUNA MALOVĂȚ</b>	<b>Consumatori din care:</b>	60	110	110	110	110	110
	<i>pentru uz casnic</i>	56	106	106	106	106	106
<b>COMUNA PRUNIȘOR</b>	<b>Consumatori din care:</b>	56	56	56	58	58	58
	<i>pentru uz casnic</i>	48	50	50	50	50	52

<sup>245</sup> Sursa: Prelucrare date Institutul Național de Statistică



<b>COMUNA</b> <b>ȘIMIAN</b>	<b>Consumatori</b>	185	185	212	209	226	287
	<i>din care:</i> <i>pentru uz casnic</i>	179	164	193	187	207	281

**Principalele deficiențe identificate la nivelul sistemului de alimentare cu apă** sunt următoarele:

- ▶ **Starea tehnică/vechimea și materialul conductelor ce necesită înlocuire**, se impune înlocuirea conductelor din fontă gri, oțel, azbociment, beton armat precomprimat PREMO cu vechime cuprinsă între 35-110 ani;
- ▶ **Mijloace de măsurare (contoare de apă rece), cu durata de viață expirată, depășite moral din punct de vedere al fiabilității și a preciziei de măsurare /înregistrare (peste 90%),** se impune înnoirea parcului de contoare de apă rece, cu dispozitive moderne (tehnologia de măsurare cu ultrasunete).<sup>246</sup>

#### **6.4.1.2. Sistemul de canalizare**

Potrivit datelor disponibile de la *Institutul Național de Statistică*, se observă faptul că, în anul 2019, **județul Mehedinți ocupa locul 3 în Regiune** – alături de județele Dolj și Gorj - **din punct de vedere al numărului de localități racordate la rețeaua de canalizare publică**, reprezentând 20% din totalul localităților racordate ale Regiunii.

În ceea ce privește epurarea apelor uzate în Drobeta Turnu Severin, aceasta se realizează prin intermediul Secției de epurare cu treaptă mecanică, care a fost finalizată în 23 iulie 2011 și este oferită de aceeași societate SECOM S.A.

În ceea ce privește **lungimea totală simplă a conductelor de canalizare publică în Regiunea Sud-Vest Oltenia**, aceasta a fost, în anul 2020, de **3.922,6 Km**, iar la nivelul județului Mehedinți de **515,8 km**.

În anul 2020, **în județul Mehedinți toate cele 5 localități urbane dispuneau de rețea de canalizare și doar 22 de comune** (din totalul de 61) **aveau rețea de canalizare publică**. Deși lungimea conductelor de canalizare a avut o evoluție ascendentă (de la 294,8 km în anul 2015, la 515,8 km în 2020), numărul mic de localități care au rețea de canalizare semnalează decalaje majore față de cerințele Uniunii Europene de îmbunătățire a condițiilor de viață pentru locuitori.

*Tab. 6.12. Numărul de localități din județul Mehedinți racordate la sistemul centralizat de canalizare, în perioada 2015-2019*<sup>247</sup>

<sup>246</sup> Sursa: Informații furnizate de către S.C.SECOM S.A.

<sup>247</sup> Sursa: Prelucrare date Institutul Național de Statistică



**Strategia Integrată de Dezvoltare Urbană 2021-2027**  
**Municipiul DROBETA TURNU SEVERIN**

Medii de rezidență	Județ	Ani					
		2015	2016	2017	2018	2019	2020
Urban	Mehedinți	5	5	5	5	5	5
Rural	Mehedinți	16	17	17	17	20	22

În concluzie, gradul de acoperire cu rețele de canalizare în mediul urban este satisfăcător, necesitând însă investiții pentru extinderea acestora sau re tehnologizarea și modernizarea celor existente. În mediul rural, în schimb, gradul de acoperire este foarte mic, impunându-se măsuri punctuale rapide pentru îmbunătățirea condițiilor de viață ale locuitorilor acestor localități.

**Rețeaua de canalizare a municipiului Drobeta Turnu Severin se află în exploatarea S.C. SECOM S.A. și are o lungime de L=163 km.**

Din totalul de 163 km s-au extins și reabilitat prin programul de investiții *“Reabilitarea și modernizarea sistemelor de alimentare cu apă și canalizare în județul Mehedinți”* următoarele lungimi de rețele:

- Extinderea rețelei de canalizare în Drobeta Turnu Severin pe o lungime de 24,112 km;
- Extinderea rețelei de canalizare în Gura Văii pe o lungime de 5,375 km;
- Reabilitarea rețele de canalizare în Drobeta Turnu Severin pe o lungime de 3,228 km.

Suprafața aferentă municipiului Drobeta Turnu Severin acoperită cu rețele de canalizare este de 98,71%.

Rețeaua de canalizare este localizată în partea estică a orașului, în zona adiacentă cu zona principală industrială a orașului și este proiectată pentru:

- ✓ 50.000 mc/zi;
- ✓ 2.500 mc/zi;
- ✓ 6.300 kg BOD5/zi (consum biochimic de oxigen);
- ✓ 9.450 kg SS/zi (suspensii solide).

Volumul de apă uzată facturat la nivelul anului 2020 a fost de 4.365.524 mc, iar gradul de conectare a populației la rețeaua de canalizare a fost de 91,41%.

De asemenea, după cum se poate observa în tabelul de mai jos, **doar 4 localități componente ale Zonei Funcționale Urbane Drobeta sunt racordate la rețeaua de canalizare**, cea mai evidentă extindere a rețelei înregistrând-o tot comuna Șimian, în timp ce la polul opus în Municipiul Orșova se constată o comprimare a acesteia în ultimii 5 ani.

Potrivit informațiilor oferite de *Primăria Comunei Malovăț*, în prezent **sistemul de canalizare este în curs de realizare în satele Malovăț și Colibași**.



**Strategia Integrată de Dezvoltare Urbană 2021-2027**  
**Municipiul DROBETA TURNU SEVERIN**

Tab. 6.13. Lungimea totală a conductelor de canalizare, în localitățile componente ale Zonei Funcționale Urbane Drobeta<sup>248</sup>

LOCALITĂȚI	Anul 2011	Anul 2012	Anul 2013	Anul 2014	Anul 2015	Anul 2016	Anul 2017	Anul 2018	Anul 2019	Anul 2020
	<b>Kilometri</b>									
MUN. ORȘOVA	37,5	37,5	37,5	37,5	37,5	24,9	24,9	24,9	24,9	24,9
COM. BREZNIȚA-OCOL	-	-	-	-	-	-	-	16,3	16,3	16,3
COM. PRUNIȘOR	2,5	2,5	2,5	2,5	2,5	2,5	2,5	2,5	2,5	2,5
COM. ȘIMIAN	5,5	5,5	5,5	5,5	5,5	5,5	5,5	5,5	5,5	35,2

**Principalele deficiențe identificate la sistemul de canalizare:**

- ▶ Uzura morală/vechimea și materialul conductelor ce necesită înlocuire – se impune înlocuirea conductelor din bazalt, azbociment, beton armat precomprimat PREMO, unele cu o vechime între 50-100 ani;
- ▶ În zonele aferente cartierelor noi ale municipiului (Schela Cladovei, Aeroport, Tineretului, Apolodor, Walter Mărăcineanu, Gura Văii) s-au realizat extinderi ale rețelei de canalizare care au vizat exclusiv preluarea apelor uzate urbane de la utilizatori – se impune proiectarea și execuția de rețele colectoare separate pentru preluarea apelor pluviale și de suprafață pentru aceste zone.<sup>249</sup>

Îmbunătățirea continuă a calității și eficienței serviciului public de apă și canalizare este o prioritate a Primăriei Municipiului Drobeta Turnu Severin.

#### **6.4.1.3. Epurarea apelor uzate**

O problemă încă nerezolvată în ceea ce privește epurarea apelor uzate o reprezintă evacuările de ape menajere provenite din localitățile urbane și rurale care nu și-au realizat încă stații de epurare noi sau rețehnologizate. De asemenea, chimizarea în exces a agriculturii a determinat modificarea echilibrului solului și acumularea în sol, precum și în apa freatică a substanțelor minerale.

Apele uzate epurate evacuate depășesc, în general, limitele la indicatorii de calitate impuși prin legislație, care interzice evacuarea în receptorii naturali a apelor uzate care conțin pesticide,

<sup>248</sup> Sursa: Prelucrare date Institutul Național de Statistică

<sup>249</sup> Sursa: Informații furnizate de către S.C.SECOM S.A.



a apelor uzate conținând patogeni sau viruși, provenind de la spitale, unități zootehnice, abatoare și a afluenților stațiilor de epurare orășenești.

Principalii indicatori de calitate la care s-au înregistrat depășiri ale limitelor autorizate au fost următorii: suspensii totale, CBO5, CCOCr, substanțe extractibile, reziduu fix, azot total, fosfor total. Aceste depășiri se datorează exploatării necorespunzătoare a echipamentelor existente, dar și necesității de re tehnologizare a acestora. Majoritatea stațiilor de epurare sunt dotate doar cu treaptă mecanică, nu și biologică, calitatea apelor evacuate fiind necorespunzătoare.

Se poate afirma faptul că problemele legate de calitatea apelor de suprafață și a celor subterane sunt cauzate în general de:

- ✓ *rata redusă a populației racordate la sistemele de colectare și epurare a apelor uzate;*
- ✓ *eficiența de epurare scăzută a stațiilor de epurare existente;*
- ✓ *existența, în zonele neracordate la canalizare, a surselor punctiforme de contaminare care cresc riscul de eutrofizare a receptorilor naturali și riscul de îmbolnăvire al populației;*
- ✓ *dezvoltării zonelor urbane și protecției insuficiente a resurselor de apă;*
- ✓ *managementul necorespunzător al deșeurilor municipale și industriale;*
- ✓ *utilizarea nerațională a îngrășămintelor chimice și a produselor de uz fitosanitar;*
- ✓ *exploatarea neautorizată a agregatelor minerale din albiile minore și majore ale râurilor etc.*

Un alt aspect important este acela ce privește regimul natural al apelor, care a suferit în timp o serie de modificări cantitative și calitative, datorită poluării și executării unor lucrări hidroameliorative și hidrotehnice, inclusiv captări.

În legătură cu modificările calitative ale apelor subterane, poluarea se produce cu substanțe impurificatoare care alterează calitățile fizice, chimice și biologice ale acestora. De exemplu, un număr mare de hidrostructuri au suferit în timp procesul de contaminare cu azotați ( $\text{NO}_3$ ). O situație cu totul aparte o reprezintă contaminarea acviferelor cu substanțe organice, amoniu și bacterii, întâlnită mai ales în zonele de intravilan rural, unde din cauza lipsei de dotări cu instalații edilitare, apele uzate menajere ajung direct sau indirect în subteran.

În concluzie, pentru protecția calității apelor sunt necesare următoarele măsuri:

- ▶ *implicarea autorităților administrației publice locale în elaborarea proiectelor și obținerea finanțării pentru realizarea sistemelor centralizate de alimentare cu apă, canalizare și a stațiilor de epurare;*
- ▶ *reabilitarea și modernizarea stației de epurare municipale;*
- ▶ *execuția la termen a măsurilor și lucrărilor prevăzute în Programele de etapizare parte integrantă a autorizațiilor de gospodărire a apelor;*





**Strategia Integrată de Dezvoltare Urbană 2021-2027**  
**Municipiul DROBETA TURNU SEVERIN**

- ▶ îmbunătățirea randamentelor de funcționare a stației de epurare printr-o exploatare corespunzătoare conform prevederilor regulamentelor de funcționare, întreținere și exploatare;
- ▶ dotarea laboratoarelor operatorilor din sectorul de apă la nivelul necesar pentru controlul și supravegherea calității apelor, în conformitate cu prevederile legale și ale directivelor europene;
- ▶ alinierea la cerințele Directivei Nitraților prin: reducerea deversărilor de nutrienți în corpurile de apă, promovarea schimbărilor comportamentale la nivel local și sprijin pentru întărirea cadrului de reglementare și a capacității instituționale;
- ▶ continuarea procesului de regionalizare a operatorilor existenți în sectorul de apă.

**Stația de epurare a municipiului Drobeta Turnu Severin**<sup>250</sup> existentă a fost construită în perioada 1920-1945 în urma extinderii orașului în zona de nord, dincolo de bulevardul Tudor Vladimirescu de astăzi, păstrându-se planul cu străzile perpendiculare conceput inițial pentru sistematizarea orașului.

Nu există date statistice despre rețelele de apă și canalizare din această perioadă dar se presupune că o dată cu industrializarea orașului s-a mărit și numărul de locuitori și implicit necesarul de apă pentru populație și industrie.

O placă memorială de pe o clădire din apropierea Stației de tratare a apei potabile actual, ne spune că acolo a fost prima stație cu o zonificare care dădea apă în orașul Turnu Severin.

După cel de-al doilea război mondial, după ce a suferit 14 bombardamente, orașul Turnu Severin, a ieșit parțial distrus, cu rețelele de apă - canal deteriorate, situație care a necesitat eforturi considerabile de refacere.

Prin *Referatul de Aprobare cu nr. 372/29.06.2020* privind punerea la dispoziție a "Proiectului regional de dezvoltare a infrastructurii de apă și apă uzată din județul Mehadinți, în perioada 2014-2020" se propun următoarele intervenții cu privire la epurarea apelor uzate:

- ▶ construirea/reabilitarea rețelelor de canalizare și a stațiilor de epurare a apelor uzate (cu treapta terțiară de apurare) care asigură colectarea și epurarea încărcării organize biodegradabile în aglomerări mai mari de 2.000 L.E., acordându-se prioritate aglomerărilor cu peste 10.000 L.E. Astfel, prin proiect sunt prevăzute următoarele:
  - instalație de uscare nămol deshidratat în cadrul SEAU Drobeta Turnu Severin – 1 bucată;
  - extindere rețea de canalizare – 5.097 metri;
  - reabilitare rețea de canalizare – 12.174 metri;
  - conducte de refulare noi – 3.171 metri;

<sup>250</sup> Sursa: Fișa de prezentare - Sisteme de alimentare cu apă și de canalizare în municipiul Drobeta Turnu Severin și județul Mehedinți - S.C. SECOM S.A.



## Strategia Integrată de Dezvoltare Urbană 2021-2027 Municipiul DROBETA TURNU SEVERIN

- stații de pompare apă uzată noi – 7 bucăți;
- reabilitare stații de pompare apă uzată – 1 bucată.

În stația de epurare Drobeta Turnu Severin sunt preluate și apele uzate provenite de la sistemele de canalizare aferente UAT Șimian și UAT Breznița-Magheru. Stația de epurare dispune în faza actuală numai de echipamente pentru tratarea mecanică a apelor uzate.

Acestea se bazează pe o etapă preliminară care cuprinde îndepărtarea mecanică a substanțelor solide mari, nisip și grăsime urmată de decantare primară pentru separarea a 60% din suspensiile solide din principala linie de apă.

Ca o consecință a separării suspensiilor, în această etapă se va obține o reducere de 25% din cosnumul biochimic de oxigen (BOD5).

**Stația de apurare este compusă**, în principal, **din** următoarele echipamente:

- ❖ Stație de pompare ape uzate influente;
- ❖ Instalație site fine;
- ❖ Separatoare de nisip și grăsimi;
- ❖ Decantoare primare (2 bucăți);
- ❖ Rezervpr de îngroșare a nămolului;
- ❖ Gigestor aerob;
- ❖ Instasație pentru deshidratarea mămolului și stabilizarea cu var.

**Proiecte aflate în derulare:**

- ✓ *Extindere stație de epurare ape uzate în Drobeta Turnu Severin*
- ✓ *Construcție stație de epurare pentru aglomerarea Gura Văii.*<sup>251</sup>

Pentru a fi în conformitate cu *Directiva UE (91/271/EEC) privind Tratarea Apei Uzate Urbane*, sunt necesare măsuri substanțiale de reabilitare, modernizare și construcție pentru stațiile de tratare a apei uzate în toate aglomerările urbane ale județului Mehedinți.

### 6.4.1.4. Sistemul de alimentare cu energie termică

Serviciul public de alimentare cu energie termică în sistem centralizat reprezintă totalitatea activităților privind producerea, transportul, distribuția și furnizarea energiei termice, desfășurate la nivelul unităților administrativ teritoriale sub conducerea, coordonarea și responsabilitatea autorităților administrației publice locale sau a asociațiilor de dezvoltare comunitară, după caz, în scopul asigurării energiei termice necesare încălzirii și preparării apei

<sup>251</sup> Informații furnizate de către SECOM S.A.



calde de consum pentru populație, instituții publice, obiective social-culturale și operatori economici.

**În municipiul Drobeta Turnu Severin, alimentarea cu energie termică pentru încălzire este furnizată de către SPAET.**

Începând cu anul 2015, SPAET a furnizat energie termică doar în sezonul de iarnă, astfel:

- în perioada Noiembrie 2015 - Mai 2016 SPAET a furnizat energie termică în Drobeta-Turnu Severin în asociere cu RAAN - Sucursala Romag-Termo, în reorganizare. Producătorul de energie termică a fost RAAN -Sucursala Romag-Termo.
- în perioadele Noiembrie 2016-Martie 2017, Noiembrie 2017 - Martie 2018, Noiembrie 2018-Martie 2019, Noiembrie 2019 - Martie 2020 și Noiembrie 2020 - Martie 2021, SPAET a furnizat energie termică în Drobeta-Turnu Severin având în administrare temporară activitatea de producere a energiei.



Pentru producerea energiei termice în sezonul mai sus menționat, s-a adoptat soluția tehnică de utilizare a celor două cazane de abur industrial de 105 t/h care produc abur tehnologic cu o presiune de 17 kgf/cm<sup>2</sup> și temperatură de 280°C, situate pe platforma Sucursalei Romag-Termo.

Cazanele sunt cu circulație naturală, cu funcționare pe păcură cu conținut redus de sulf. Cazanele sunt situate în partea de Vest a incintei Romag-Termo, la o distanță de 300 m de clădirea principală.

Combustibilul necesar arderii este depozitat în două rezervoare exterioare de 5.000 mc, existente în gospodăria de păcură Romag-Termo. Alimentarea cazanului de păcură se realizează prin pompare în două trepte. Apa de alimentare a cazanelor este tratată în stația de tratare chimică a apei existentă în Romag-Termo.

Transportul căldurii de la centrală în municipiu se face printr-o rețea de apă fierbinte (circuitul primar), de tip ramificat, prin care se alimentează punctele termice ale orașului. Rețeaua a fost realizată în anul 1986, având în acest moment o vechime de 32 de ani.

**La rețeaua de transport sunt racordate:**

- ⇒ **56 de puncte termice de transformare-distribuție** care alimentează cu energie termică (încălzire și apă caldă de consum) un număr de 25.825 de apartamente, aproximativ 55.000 de locuitori reuniți în 266 asociații de proprietari/locatari, la care se adaugă 498 de case particulare și 177 agenți economici;



⇒ **508 stații termice de transformare proprii** care deservește 421 de abonați casnici și 87 de agenți economici.

**Numărul total de locuitori care beneficiază de serviciul de termoficare din Municipiul Drobeta-Turnu Severin este în acest moment de cca. 62.000 de locuitori.**

Rețeaua de transport care aparține RAAN este în faliment și este exploatată de SPAET în baza contractelor de locațiune.

Totalul lungimii rețelei de transport (lungime traseu) este 36,79 km. Lungimea conductelor este 73,58 km. Rețeaua subterană este amplasată în canale termice din beton prefabricat. Izolația termică este clasică, din vată minerală, protejată cu carton asfaltat. Rețeaua supraterană este amplasată pe stâlpi din beton armat, iar izolația este clasică cu vată minerală și cochilii din fibră de sticlă. Vechimea rețelei este de peste 30 de ani. Lungimea rețelei preizolate/cochilii este de 14,19 km, iar a celei cu izolație clasică este de 22,6 km. Lungimea rețelei subterane este de 22,6 km.

**Rețeaua de distribuție (secundară)** are o lungime totală de 265,76 km l 4 fire (132,88 km tur - retur INC, 132,88 tur - retur Km ACC).

Toată rețeaua este preizolată și subterană. SPAET a exploatat rețeaua de distribuție în baza ordonanței președințiale, iar acum se derulează proces între Consiliul Local al Municipiului Drobeta Turnu Severin și RAAN - în faliment, cu privire la preluarea bunurilor de retur rezultate din contractul de concesiune nr. 353/2003. Rețeaua a fost reabilitată de RAAN - în faliment – în perioada 2004-2008, în baza contractului de concesiune.

Rețelele de distribuție agent termic și punctele termice au fost rețehnologizate în totalitate și, de asemenea, s-a realizat contorizarea la nivel de bransament a populației prin derularea unor proiecte de modernizare, demarate încă din vara anului 2004. Reabilitarea rețelelor termice a presupus înlocuirea conductelor clasice și trecerea lor în sistem preizolat, modificarea traseelor, realizarea bransamentelor termice la nivel de scară de bloc pentru încălzire și apă caldă de consum, montarea grupurilor de măsurare energie termică în căminetermice special amenajate, înlocuirea stațiilor de hidrofor și automatizarea punctelor termice.

Aceste schimbări au dus la eficientizarea sistemului de termoficare prin reducerea pierderilor, depistarea urgentă a avariilor și rezolvarea acestora în timp cât mai scurt, precum și posibilitatea intervenției de la distanță prin Dispecerat (sistem SCADA) asupra modului de funcționare a punctelor termice. Reglarea temperaturii apei calde consum și a temperaturii agentului de încălzire se realizează automat în funcție de temperatura exterioară, după diagrama de reglaj.

Apa fierbinte este transportată prin conductele de tur către punctele termice (PT). În PT apa fierbinte intră în schimbătoarele de căldură cu plăci și cedează căldura agentului termic conductele de retur, apa se reîntoarce în schimbătoarele de căldură, icchizându-se astfel



circuitul. Circuitul apei fierbinți în întreaga rețea secundară este asigurat de pompele de circulație montate înainte de schimbătoare. Completarea pierderilor de agent termic primar este asigurată de pompele de apă de adaos care pompează apa de adaos în colectorul distribuitor. Pierderile de apă din rețeaua secundară de încălzire a fiecărui punct termic se completează cu o cantitate echivalentă de apă potabilă. Rețelele secundare aferente punctelor termice sunt compuse din trei-patru conducte, din care două pe încălzire și una-două pe apă caldă de consum. Ele sunt pozate subteran, preizolate.<sup>252</sup>

#### **6.4.1.5. Rețeaua de alimentare cu gaze naturale**

**Gazele naturale** reprezintă cel mai scump combustibil, având în același timp și cel mai redus impact asupra mediului în comparație cu ceilalți combustibili fosili (carbune, lignit), motiv pentru care rețeaua de distribuție a gazelor naturale continuă să se extindă atât la nivel județean, cât și municipal.

Pentru crearea unui sector energetic modern, corespunzător principiilor Uniunii Europene de liberalizare a piețelor de energie electrică și gaze naturale capabil să satisfacă cererea consumatorilor, activitatea de reglementare s-a axat pe creșterea transparenței piețelor de energie electrică și gaze naturale, promovarea producerii de energie electrică produse din surse regenerabile, promovarea producerii de energie electrică produse în capacități noi de cogenerare.

În ceea ce privește consumul de gaze naturale, în perioada 2015-2019, atât la nivelul întregii regiuni, cât și al județului Mehedinți, se constată o creștere a consumului de gaze naturale cu 26% la nivelul întregii regiuni, respectiv cu 59% la nivelul județului Mehedinți, situație prezentată în tabelul de mai jos:

Tab. 6.14. Distribuția de gaze naturale pe localitățile ale Regiunii Sud-Vest Oltenia, în perioada 2015-2019<sup>253</sup>

Regiuni de dezvoltare și județe	Ani				
	2015	2016	2017	2018	2019
<b>Regiunea Sud-Vest Oltenia</b>	<b>339.504</b>	<b>380.439</b>	<b>445.235</b>	<b>520.600</b>	<b>458.882</b>
Dolj	93.814	95.343	99.467	99.268	88.633
Gorj	61.099	72.271	77.513	82.201	86.705
<b>Mehedinți</b>	<b>5.432</b>	<b>9.258</b>	<b>10.034</b>	<b>14.308</b>	<b>13.370</b>
Olt	104.174	109.816	117.077	124.233	124.207
Vâlcea	74.985	93.751	141.144	200.590	145.967

<sup>252</sup> Sursa: Informații furnizate de către SPAET Drobeta Turnu Severin

<sup>253</sup> Sursa: Prelucrare date Institutul Național de Statistică



**Strategia Integrată de Dezvoltare Urbană 2021-2027**  
**Municipiul DROBETA TURNU SEVERIN**

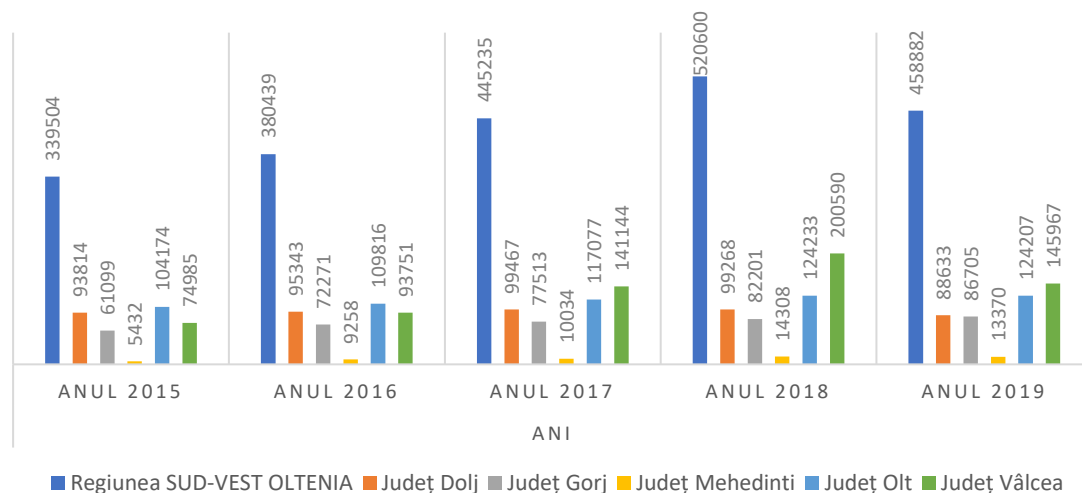


Fig. 6.11. Distribuția de gaze naturale pe localitățile ale Regiunii Sud-Vest Oltenia, în perioada 2015-2019

254

Alimentarea cu gaze naturale atât la nivelul **județului Mehedinți**, cât și la nivelul **municipiului Drobeta Turnu Severin** se realizează prin **S.C. "MEHEDINȚI GAZ" S.A.**, operator economic care își desfășoară activitatea în domeniul distribuției gazelor naturale, având ca principală activitate distribuția și comercializarea combustibililor gazoși. Din anul 2006 societatea face parte din grupul italian de firme Dondi Group.<sup>255</sup>

Prin activitatea de distribuție, **S.C. MEHEDINȚI GAZ S.A.** asigură funcționarea în condiții de siguranță și la parametri tehnici proiectați a tuturor elementelor componente ale sistemului de distribuție a gazelor naturale și a instalațiilor de utilizare, conform cu reglementările în vigoare, normele tehnice și clauzele contractuale.

Alimentarea cu gaze naturale a consumatorilor din Municipiul Drobeta Turnu Severin este realizată prin intermediul unui racord în *Sistemul Național de Transport*, a unei stații de *Reglare-Măsurare-Predare*, a rețelei de distribuție a gazelor naturale, a instalațiilor de racordare (formate din racorduri și după caz stație de reglare – măsurare/ stație de reglare/ stație de măsurare/ post reglare – măsurare/ post de reglare/ post de măsurare) și a instalațiilor de utilizare a gazelor naturale.

Sistemul de distribuție a gazelor naturale din Municipiul Drobeta Turnu Severin este realizat cu tubulatură din material PEHD – SDR 11 în proporție de 99% și material OL în proporție de 1%. Întregul sistem de distribuție a fost proiectat și funcționează pe medie presiune de tip inelar și ramificat. Vechimea acestor obiective variază între 1 și 13 ani.

<sup>254</sup> Sursa: Prelucrare date Institutul Național de Statistică

<sup>255</sup> Sursa: Informații preluate de pe site-ul oficial al S.C. MEHEDINȚI GAZ S.A. - [mehedintigaz.ro](http://mehedintigaz.ro)



**Strategia Integrată de Dezvoltare Urbană 2021-2027**  
**Municipiul DROBETA TURNU SEVERIN**

**Lungimea totală a sistemului de distribuție a gazelor naturale** din Municipiul Drobeta Turnu Severin: **85,13 km** din care 63,67 km rețea și 21,46 km racorduri.<sup>256</sup>

Tab. 6.15. Evoluția consumului de gaze naturale în municipiul Drobeta Turnu Severin (mii m<sup>3</sup>)<sup>257</sup>

Destinația gazelor naturale distribuite	Ani								
	Anul 2011	Anul 2012	Anul 2013	Anul 2014	Anul 2015	Anul 2016	Anul 2017	Anul 2018	Anul 2019
<b>Total</b>	4.502	4.326	3.759	3.944	5.432	9.258	10.034	14.306	13.370
din care: pentru uz casnic	426	518	582	576	641	811	1.030	1.686	2.519

Din tabel se observă o scădere continuă anuală a consumului de gaze naturale, în perioada 2011 - 2013, în sectorul economic, datorat în parte reducerii activității în sectorul economic, iar în cazul consumatorilor casnici se remarcă o creștere constantă în perioada 2011-2019. În perioada 2014-2019 se remarcă o creștere continuă a consumului de gaze naturale la nivelul valorii totale.

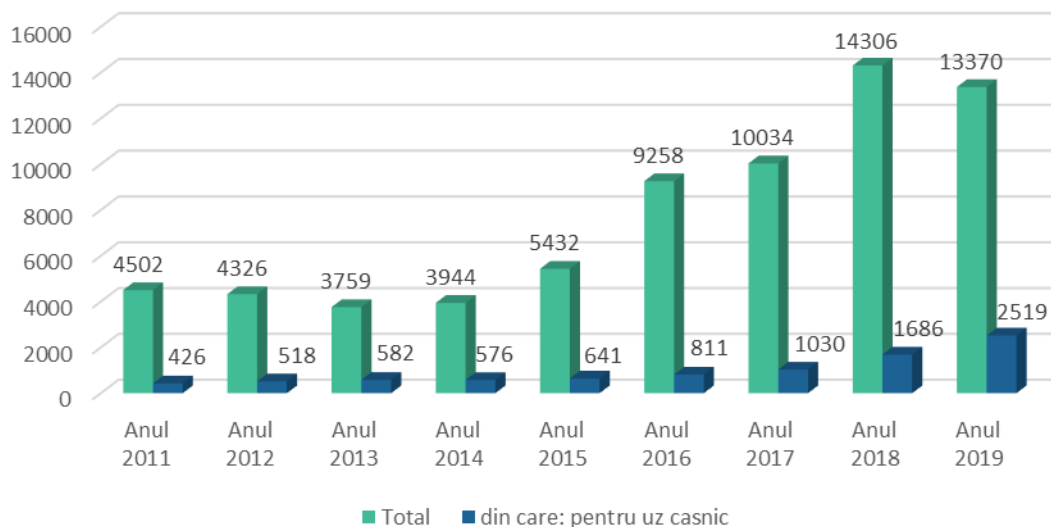


Fig. 6.12. Evoluția consumului de gaze naturale în municipiul Drobeta Turnu Severin

Activitățile de mentenanță realizate în cadrul sistemului de distribuție asigură un grad ridicat de securitate industrial.

Consumatorii urbani alimentați sunt:

<sup>256</sup> Sursa: Informații furnizate de S.C. MEHEDIŢI GAZ S.A.

<sup>257</sup> Sursa: Prelucrare date Institutul Național de Statistică



- ◆ **locuințele colective** - pentru prepararea hranei și pentru prepararea apei calde de încălzire și a apei calde menajere;
- ◆ **centralele termice** de cartier și de bloc;
- ◆ **locuințele individuale** - pentru încălzire și prepararea hranei.

Stațiile de reglare de sector sunt amplasate, pe cât posibil, în centrele de greutate ale consumului, astfel încât să poată asigura corespunzător toți consumatorii.

#### **6.4.1.6. Rețeaua de alimentare cu energie electrică**

Pentru crearea unui sector energetic modern, corespunzător principiilor Uniunii Europene de liberalizare a piețelor de energie electrică și gaze naturale capabil să satisfacă cererea consumatorilor, activitatea de reglementare s-a axat, în principal, pe creșterea transparenței piețelor de energie electrică și gaze naturale, promovarea producerii de energie electrică produse din surse regenerabile, promovarea producerii de energie electrică produsă în capacități noi de cogenerare.



Din perspectiva producției de energie electrică, Regiunea Sud-Vest Oltenia joacă un rol esențial, prin prisma capacităților și potențialului de care dispune, mai ales în sectorul energiilor regenerabile.

**Principalul furnizor de energie electrică în Regiunea Sud-Vest Oltenia a fost Electrica Oltenia S.A.** Societatea a fost deținută în totalitate de stat până în 2005, atunci când Grupul CEZ (Republică Cehă) a devenit acționar majoritar (51%). **Începând cu data de 15.03.2007, Electrica Oltenia dispărea ca titlatură, locul său fiind luat de CEZ Vânzare și CEZ Distribuție.**

**CEZ Distribuție S.A.** (actuala Distribuție Energie Oltenia sau, pe scurt, Distribuție Oltenia) este succesorul legal al companiei Electrica Oltenia SA, achiziționată integral de către Grupul CEZ din România în 2005. **În 2017, CEZ Distribuție S.A. a devenit Distribuție Energie Oltenia S.A.** pentru a se conforma prevederilor *Legii Energiei nr. 123/2012* și *Ordinului ANRE nr. 5/2015* privind diferențierea identității operatorului de distribuție de cea a furnizorului de energie electrică de ultima instanță din aria de operare (**CEZ Vânzare**).

**Distribuție Oltenia** asigură alimentarea cu energia electrică în Județele **Dolj, Gorj, Olt, Vâlcea, Mehedinți, Argeș și Teleorman.**

**Sistemul de alimentare cu energie electrică a consumatorilor din municipiul Drobeta Turnu Severin și a localităților componente** s-a proiectat și realizat în conformitate cu normativele





**Strategia Integrată de Dezvoltare Urbană 2021-2027**  
**Municipiul DROBETA TURNU SEVERIN**

energetice, respectiv pentru o alimentare cu energie electrică care să asigure un nivel de fiabilitate ridicat, un cost de realizare competitiv, și o exploatare sigură și eficientă.

În prezent alimentarea cu energie electrică se realizează din *Sistemul Energetic Național* prin intermediul a cinci stații de transformare cu tensiunea superioară de 110 kV (110 kV/Medie Tensiune). Pentru distribuția energiei electrice la diversele tipuri de consumatori sunt folosite 3 puncte de alimentare, 11 puncte de conexiune, 204 posturi de transformare și 1442,113 km de rețele electrice. În plus față de aceste instalații, care aparțin *Distribuție Energie Oltenia*, este folosită pentru realizarea distribuției energiei electrice și o stație de transformare cu tensiunea superioară de 220 kV (220 kV/110kV/20 kV/6KV ) care aparține operatorului național de transport și sistem *Transelectrica*.

**Sistemul de distribuție a energiei electrice din municipiul Drobeta Turnu Severin** a fost realizat etapizat odată cu dezvoltarea Sistemului Energetic Național și cu dezvoltarea economică și socială a municipiului, în conformitate cu normativele și prescripțiile energetice existente la data executării acestor instalații. În prezent lucrările de investiții care se realizează în rețelele de distribuție a energiei electrice din municipiu presupun înlocuirea totală/parțială a rețelelor existente precum și înlocuirea echipamentelor existente cu echipamente noi. Lucrările de investiții realizate de către Distribuție Energie Oltenia în municipiul Drobeta Turnu Severin au dus la realizarea unui sistem de distribuție corepunzător, care respectă cerințele impuse de legislația în vigoare.

Instalațiile folosite pentru alimentarea cu energie electrică a consumatorilor din Municipiul Drobeta Turnu Severin, în perioada 2017 – 2020, sunt prezentate în tabelul de mai jos:

Tab. 6.16. Sistemul de distribuție a energiei electrice din Municipiului Drobeta Turnu Severin în perioada 2017-2020<sup>258</sup>

Nr. Crt.	Denumire instalație	2017	2018	2019	2020
4.1	<b>Număr de puncte de transformare</b>	<b>6</b>	<b>6</b>	<b>6</b>	<b>6</b>
4.2	<b>Număr de puncte de alimentare și puncte de conexiune</b>	<b>12</b>	<b>12</b>	<b>13</b>	<b>14</b>
5	<b>Lungime totală rețele electrice de distribuție</b>	<b>1431,476</b>	<b>1437,986</b>	<b>1439,826</b>	<b>1442,113</b>
5.1	Lungime totală linii electrice subterane de medie tensiune	238,622	238,802	238,922	239,927
5.2	Lungime totală linii electrice subterane de joasă tensiune	989,244	989,414	990,544	992,826
5.3	Lungime totală linii electrice aeriene de medie tensiune	63,41	63,41	63,41	63,41

<sup>258</sup> Sursa: Date puse la dispoziție de DISTRIBUȚIE ENERGIE OLTENIA



**Strategia Integrată de Dezvoltare Urbană 2021-2027**  
**Municipiul DROBETA TURNU SEVERIN**

5.4	Lungime totală linii electrice aeriene de joasă tensiune	140,2	146,36	146,95	146,95
6.	<b>Număr total de posturi de transformare</b>	<b>197</b>	<b>202</b>	<b>202</b>	<b>204</b>
6.1	Număr de posturi de transformare aeriene	16	17	17	17
6.2	Număr de posturi de transformare în cabina zidită	142	142	142	142
6.3	Număr de posturi de transformare în cabina metalică	3	3	3	3
6.4	Număr de posturi de transformare în anvelopa din beton	36	40	40	42

**Distribuție Energie Oltenia** în calitate de distribuitor de energie electrică manifestă o continuă preocupare pentru realizarea de lucrări de modernizare a instalațiilor de distribuție a energiei electrice din municipiul Drobeta Turnu Severin, care au ca efect îmbunătățirea eficienței energetice:

- înlocuirea transformatoarelor existente care au pierderi mari cu transformatoare cu pierderi reduse;
- înlocuirea conductoarelor existente din rețelele aeriene cu conductoare cu secțiune mărită pentru reducerea pierderilor;
- înlocuirea liniilor electrice subterane de joasă și medie tensiune folosind cabluri performante cu secțiune mai mare pentru reducerea pierderilor;
- înlocuirea liniilor subterane în cablu de medie tensiune existente care funcționează la tensiunea de 6 kV cu linii subterane în cablu de medie tensiune cu funcționarea la tensiune de 20 kV.

Toate aceste măsuri de îmbunătățire a eficienței energetice se realizează permanent în funcție de alocările bugetare anuale, în conformitate cu programele de investiții ale *Distribuție Energie Oltenia*.

#### **6.4.1.7. Sistemul de iluminat public**



## Strategia Integrată de Dezvoltare Urbană 2021-2027 Municipiul DROBETA TURNU SEVERIN

Prin *Legea nr.51/2006* a serviciilor comunitare de utilități publice și *Legea nr. 230/2006* a



serviciului de iluminat public, s-a stabilit cadrul juridic și instituțional unitar privind înființarea, organizarea, exploatarea, gestionarea, finanțarea, monitorizarea și controlul funcționării serviciului de iluminat public.

Activitatea de iluminat public se concretizează prin monitorizarea stării sistemului și prin efectuarea de lucrări de reparații la rețelele existente de iluminat public, prin contractare de lucrări cu diverse societăți comerciale.

În cadrul serviciului de iluminat public al municipiului Drobeta Turnu Severin, activitățile desfășurate cuprind în linii mari următoarele tipuri de servicii:

- ♣ *iluminatul stradal-rutier;*
- ♣ *iluminatul stradal-pietonal;*
- ♣ *iluminatul arhitectural;*
- ♣ *iluminatul ornamental;*
- ♣ *iluminatul ornamental-festiv.*

**Sistemul de iluminat public din municipiul Drobeta Turnu Severin** este format din puncte de aprindere, cutii de distribuție, cutii de trecere, linii electrice de joasă tensiune subterane sau aeriene, fundații, stâlpi, instalații de legare la pământ, console, corpuri de iluminat, accesorii, conductoare, izolatoare, cleme, armături, echipamente de comandă, automatizare și măsurare utilizate pentru iluminatul public.

Furnizarea energiei electrice se realizează de către furnizorii de energie electrică în baza contractelor de furnizare a energiei electrice, încheiate cu consumatorii situați pe raza UAT a municipiului Drobeta Turnu Severin.

**Alimentarea cu energie electrică a consumatorilor situați pe raza UAT a Municipiului Drobeta Turnu Severin se realizează prin intermediul a cinci stații de transformare: Stația 110/20 KV Aeroport, Stația 110/20 KV Anvelope, Stația 110/20 KV Banovița, Stația 110/6 KV Șantier Naval, Stația 110/6 kV Gura Văii.** În plus față de aceste instalații care aparțin Distribuție Energie Oltenia este folosită pentru realizarea distribuției energiei electrice și o stație de transformare cu tensiunea superioară de 220 kV, Stația 220kV/110kV/20kV/6KV Severin Est care aparține operatorului național de transport și sistem Transelectrica.



**Strategia Integrată de Dezvoltare Urbană 2021-2027**  
**Municipiul DROBETA TURNU SEVERIN**

**Numărul posturilor de transformare** în funcțiune situate pe raza UAT a Municipiului Drobeta Turnu Severin este de **204 bucăți** la care se adaugă 14 puncte de alimentare și/sau de conexiuni.

Rețelele de distribuție situate pe raza UAT a Municipiului Drobeta Turnu Severin sunt de tip aerian și subteran de medie și joasă tensiune.

**Lungimea totală a rețelelor de distribuție a energiei electrice**, situate pe raza UAT a Municipiului Drobeta Turnu Severin este de **1.442,113 Km** distribuită astfel:

Tab. 6.17. Informații referitoare la dimensiunile rețelei de distribuție a energiei electrice din municipiul Drobeta Turnu Severin <sup>259</sup>

Nr. Crt.	Denumire instalație	km
<b>1.</b>	<b>Lungime totală rețele electrice de distribuție</b>	<b>1.442,113</b>
<b>1.1</b>	Lungime totală linii electrice subterane de medie tensiune	239,927
<b>1.2</b>	Lungime totală linii electrice subterane de joasă tensiune	992,826
<b>1.3</b>	Lungime totală linii electrice de medie tensiune	63,41
<b>1.4</b>	Lungime totală linii electrice aeriene de joasă tensiune	146,95

Întreținerea tehnică și funcțională a sistemului de distribuție a energiei electrice la nivelul UAT a Municipiului Drobeta Turnu Severin, se realizează de către *Distribuție Energie Oltenia S.A.* cu personalul propriu și pe baza de contract prin intermediul prestatorilor de servicii energetice. De asemenea, *Stația Severin Est* este administrată de către Operatorul de sistem *Transelectrica S.A.*<sup>260</sup>

Proiectele identificate ca având cel mai mare aport la eficientizarea consumurilor publice de energie ale municipiului Drobeta Turnu Severin sunt:

- *Modernizarea sistemului de iluminat public prin schimbarea corpurilor de iluminat în spațiile publice cu corpuri de iluminat cu LED, mai eficiente energetic;*
- *Instalarea unui sistem inteligent centralizat de monitorizare și control al iluminatului public prin care se va putea monitoriza în timp real rețeaua și corpurile de iluminat.*

În consecință, pentru cazul specific al municipalității, nu se pune numai problema reducerii consumului de energie electrică pentru sistemele de iluminat, ci mai curând a găsirii unor soluții eficiente care să realizeze un iluminat economic, în condiții de confort acceptabil din punct de vedere cantitativ și calitativ. În acest sens, deși nu trebuie neglijate aspectele energetice

<sup>259</sup> Sursa: Informații furnizate de către Distribuție Energie Oltenia

<sup>260</sup> Sursa: Informații furnizate de către Distribuție Energie Oltenia



(randament, eficiență energetică), este necesar să se ia în considerare și alte criterii pentru evaluarea iluminatului public.

Provocările cu care se confruntă Uniunea Europeană în domeniul energiei includ aspecte cum ar fi creșterea dependenței de importuri, nivelul ridicat al prețurilor la energie și volatilitatea acestora, creșterea cererii de energie la nivel global, diversificarea limitată, amenințările din ce în ce mai mari provocate de schimbările climatice, riscurile de securitate care afectează țările producătoare și pe cele de tranzit, progresul lent în ceea ce privește eficiența energetică, provocările care decurg din ponderea tot mai mare a energiei regenerabile, precum și nevoia de o mai mare transparență și de o mai bună integrare și interconectare pe piețele de energie.

În data de 30 noiembrie 2016, Comisia Europeană a prezentat o Propunere de regulament privind guvernarea uniunii energetice, în cadrul pachetului „Energie curată pentru toți europenii”<sup>261</sup>, adoptat oficial de Parlament în noiembrie 2018 și de Consiliul European în decembrie 2018 [Regulamentul (UE) 2018/1999]. Astfel, politica energetică a UE are în centrul său un ansamblu de măsuri variate, care au menirea de a realiza o piață energetică integrată și de a asigura securitatea aprovizionării cu energie și durabilitatea sectorului energetic. În acest context, actuala agendă politică este determinată de politica integrată și cuprinzătoare privind clima și energia, adoptată de către Consiliul European în octombrie 2014, revizuită în decembrie 2018, al cărei **obiectiv este de a realiza, până în anul 2030**, următoarele:

- **reducerea cu cel puțin 40 % a emisiilor de gaze cu efect de seră față de nivelurile din 1990;**
- **creșterea cu 32 % a ponderii energiilor regenerabile în consumul de energie;**
- **îmbunătățirea cu 32,5% a eficienței energetice;**
- **interconectarea a cel puțin 15 % din sistemele de energie electrică ale UE.**<sup>262</sup>

Și *Parlamentul European* sprijină asumarea unor angajamente mai puternice decât propriile obiective ale UE, subliniind faptul că noua politică energetică trebuie să sprijine **obiectivul de a reduce emisiile gazele cu efect de seră generate de UE cu 55 % până în 2030 și a atinge nivelul de zero emisii nete sau de neutralitate climatică până în 2050.**

**Reducerea consumului și a risipei de energie** este din ce în ce mai importantă pentru Uniunea Europeană. Măsurile de eficiență energetică sunt recunoscute tot mai mult nu doar ca un mijloc de a ajunge la aprovizionarea sustenabilă cu energie, de a reduce emisiile de gaze cu efect de seră, de a îmbunătăți securitatea aprovizionării și de a reduce costurile la import, ci și ca mijloc de promovare a competitivității UE. Eficiența energetică este, prin urmare, o prioritate

<sup>261</sup> Sursa: <https://ec.europa.eu/energy/en/news/commission-proposes-new-rules-consumer-centred-clean-energy-transition>

<sup>262</sup> Sursa: <https://www.europarl.europa.eu/factsheets/ro/sheet/68/politica-energetica-principii-generale>



strategică pentru uniunea energetică, iar UE promovează principiul „**eficiența energetică pe primul loc**”.<sup>263</sup>

Totodată și în ceea ce privește **performanța energetică a clădirilor**, Comisia Europeană a prezentat o propunere de revizuire a Directivei 2010/31/UE. În temeiul directivei (Directiva (UE) 2018/844), fiecare stat membru trebuie să stabilească o strategie de renovare pe termen lung pentru a sprijini **renovarea parcului național de clădiri rezidențiale și nerezidențiale, atât publice, cât și private, într-un parc imobiliar cu un nivel ridicat de eficiență energetică și decarbonizat până în 2050**, facilitând transformarea eficace din punct de vedere al costurilor a clădirilor existente în clădiri al căror consum de energie este aproape egal cu zero. Strategiile naționale trebuie să conțină o foaie de parcurs cu obiective intermediare orientative pentru 2030, 2040 și 2050 și să precizeze modul în care aceste obiective contribuie la realizarea obiectivelor UE în materie de eficiență energetică.<sup>264</sup>

În ceea ce privește **sursele regenerabile de energie** (energia eoliană, energia solară, energia hidroelectrică, energia oceanelor, energia geotermală, biomasa și biocombustibilii), acestea constituie alternative la combustibilii fosili care contribuie la reducerea emisiilor de gaze cu efect de seră, la diversificarea ofertei de energie și la reducerea dependenței de piețele volatile și incerte ale combustibililor fosili, în special de petrol și gaze. Legislația UE privind promovarea surselor regenerabile a evoluat în mod semnificativ în ultimii ani. În anul 2009, liderii UE au stabilit obiectivul ca, **până în 2020, 20% din consumul de energie al UE să provină din surse regenerabile de energie**. În anul 2018, s-a stabilit obiectivul ca, **până în 2030, 32 % din consumul de energie al UE să provină din surse regenerabile de energie**. În prezent au loc dezbateri privind cadrul de politici viitor pentru perioada de după 2030.<sup>265</sup>

În prezent, România are asumată o **Strategie Energetică pentru perioada 2007-2020**, aprobată prin Hotărârea de Guvern nr. 1069/2007. Ministerul Energiei a elaborat, în anul 2016, un Proiect de Strategie Energetică pentru perioada 2016-2030 și orizont de timp 2030-2050. Ca urmare, în baza Ordinului nr. 473/15.06.2017 al Ministrului Energiei, actualizat în februarie 2018, **a fost constituit și funcționează Grupul de Lucru pentru elaborarea Strategiei Energetice Naționale pentru perioada 2017-2030 și orizont de timp 2030-2050**.

**Strategia Energetică a României 2019-2030, cu perspectiva anului 2050** este un document programatic care definește viziunea și stabilește obiectivele fundamentale ale procesului de dezvoltare a sectorului energetic. De asemenea, documentul indică reperele naționale, europene și globale care influențează și determină politicile și deciziile din domeniul energetic.

**Viziunea Strategiei Energetice a României este de creștere a sectorului energetic în condiții de sustenabilitate**. România are resursele necesare creșterii sistemului energetic, iar

<sup>263</sup> Sursa: <https://www.europarl.europa.eu/factsheets/ro/sheet/69/eficienta-energetica>

<sup>264</sup> Sursa: <https://www.europarl.europa.eu/factsheets/ro/sheet/69/eficienta-energetica>

<sup>265</sup> Sursa: <https://www.europarl.europa.eu/factsheets/ro/sheet/70/energia-din-surse-regenerabile>



**Strategia Integrată de Dezvoltare Urbană 2021-2027  
Municipiul DROBETA TURNU SEVERIN**

acesta trebuie să fie pregătit să susțină dezvoltarea industriei și a agriculturii, a economiei în ansamblul său, precum și îmbunătățirea calității vieții atât în mediul urban, cât și în mediul rural. Valorificarea acestor resurse reprezintă baza dezvoltării sustenabile, dezvoltarea sectorului energetic fiind parte a procesului de dezvoltare a României.

*Strategia Energetică* stabilește faptul că **România își va menține poziția de producător de energie în regiune** și va avea un rol activ și important în gestionarea situațiilor de stres la nivel regional. Și **administrațiile locale**, precum municipiul Drobeta Turnu Severin, ca nivel de guvernare cel mai apropiat de cetățeni, sunt cel mai bine plasate pentru a aborda chestiunile legate de climă, într-un mod cuprinzător, structurile de guvernare locală a orașelor **deținând un rol crucial în atenuarea efectelor schimbărilor climatice, cu atât mai mult cu cât 80% din consumul de energie și din emisiile de gaze cu efect de seră sunt asociate cu activitățile urbane.**

De asemenea, similar cu perspectiva Uniunii Europene de a construi politica sa energetică și de mediu la orizontul anului 2030 în jurul a cinci piloni, România a proiectat **Planul Național Integrat în domeniul Energiei și Schimbărilor Climatice 2021-2030 (PNIESC 2021-2030)** pe o serie de elemente constitutive, esențiale pentru definirea rolului și contribuției naționale la consolidarea Uniunii Energetice.

În acest context, în luna decembrie 2018, a fost transmisă propunerea țintelor României privind contribuția la atingerea obiectivelor Uniunii, la orizontul anului 2030, astfel:

<b>Eficiență Energetică (% față de proiecția PRIMES 2007 la nivelul anului 2030)</b>	<b>37,5%</b>
<b>Emisii ETS (% față de 2005)</b>	<b>44%</b>
<b>Pondere globală a energiei din surse regenerabile în consumul final brut de energie</b>	<b>27,7%</b>

**Îmbunătățirea eficienței energetice este un obiectiv strategic al politicii energetice naționale**, datorită contribuției majore pe care o are la realizarea siguranței alimentării cu energie, a dezvoltării durabile și competitivității, la economisirea resurselor energetice primare, precum și la reducerea emisiilor de gaze cu efect de seră.

**Programul de eficiență energetică la nivelul Municipiului Drobeta Turnu Severin** se impune ca o necesitate în abordarea integrată a resurselor disponibile la nivel local precum și a consumurilor energetice, în vederea coordonării investițiilor și planificării corespunzătoare a resurselor financiare. Rezolvarea problemelor de eficientizare energetică constituie o prioritate a politicilor de dezvoltare social și economică.

Stabilirea obiectivelor pe termen de cel puțin 3-6 ani, contribuie la creșterea capacității departamentelor și structurilor de execuție aflate sub autoritatea Consiliului local al localității de a gestiona problematica energetică și, în același timp, de a adopta o abordare flexibilă, orientată



**Strategia Integrată de Dezvoltare Urbană 2021-2027**  
**Municipiul DROBETA TURNU SEVERIN**

către piață și către consumatorii de energie, în scopul de a asigura dezvoltarea economică a localității și de a asigura protecția corespunzătoare a mediului.

În program vor fi cuprinse acele măsuri pentru care *Primăria* și *Consiliul Local* sunt eligibile să intervină conform legii, respectiv poate aloca fonduri din bugetul local, poate accesa fonduri structurale, este eligibil să facă împrumuturi, să acceseze fonduri din alte surse, altele.

Autoritățile administrației publice locale vor include în acest program toate sectoarele relevante, din perspectiva consumului de energie pentru localitatea respectivă. Astfel, se vor avea în vedere, după caz:

- + *clădiri publice aflate sub autoritatea administrației locale (de ex: UAT și autoritatea deliberativă – Consiliul local)*
- + *clădiri rezidențiale;*
- + *iluminatul public;*
- + *alimentarea cu apă;*
- + *canalizare și epurarea apelor uzate;*
- + *colectarea, canalizarea și evacuarea apelor pluviale;*
- + *alimentarea cu energie termică în sistem centralizat;*
- + *salubritatea localităților*
- + *transportul public local de călători*
- + *producerea energiei electrice și termice din surse regenerabile.*

Creșterea eficienței energetice prin utilizarea rațională și inteligentă a energiei este una din cele mai simple metode de a reduce emisiile de gaze cu efect de seră și de a spori durabilitatea și siguranța aprovizionării cu energie. Această abordare sprijină dezvoltarea economică, creează locuri de muncă și reduce cheltuielile aferente consumului de energie pentru locuințe și clădiri publice.

Un nivel ridicat al calității vieții cetățenilor din Municipiul Drobeta Turnu Severin este strâns legat de calitatea infrastructurii socio – economice a localității și siguranța alimentării cu energie. Ridicarea confortului cetățenilor presupune consum de energie eficient în perspectiva diminuării resurselor energetice epuizabile și în contextul provocării schimbărilor climatice. Îmbunătățirea eficienței energetice și utilizarea surselor de energie regenerabilă favorizează obținerea acestui confort, prin reducerea consumului de energie pe teritoriul municipiului.

Mijloacele de atingere a obiectivelor propuse sunt dezvoltarea cooperării între instituții și oameni, transferul experienței pozitive, a bunelor practici și noilor cunoștințe tehnice în domeniul eficienței energetice și surselor de energie regenerabile, stimularea utilizării noilor tehnologii, îmbunătățirea capacității organizaționale a instituțiilor publice prin management energetic performant și creșterea rolului de model pentru comunitate.





*Se poate concluziona faptul că, în pofida investițiilor realizate în perioada exercițiul anterior (2014–2020), în următoarea perioadă (2021–2027) investițiile din domeniu ar trebui să se concentreze către extinderea și modernizarea infrastructurii tehnico-edilitare a municipiului Drobeta Turnu Severin.*

#### **6.4.2. GESTIUNEA DEȘEURILOR**

Directivile europene în domeniul deșeurilor stabilesc ținte, obiective și termene ferme în materie de reducere a depozitării deșeurilor și de creștere a gradului de reciclare și de reutilizare a acestora. Legea nr. 211/2011 privind regimul deșeurilor transpune în legislația națională prevederile Directivei cadru și stabilește măsuri privind reciclarea și valorificarea deșeurilor reciclabile din deșeurile municipale și a deșeurilor provenite din construcții și demolări, astfel încât să fie atinse următoarele:

- ✓ *un nivel de pregătire pentru reutilizare și reciclare de minimum 50% din masa totală a cantităților de deșeuri, cum ar fi hârtie, metal, plastic și sticlă provenind din deșeurile menajere (și, după caz, provenind din alte surse, în măsura în care aceste fluxuri de deșeuri sunt similare deșeurilor care provin din deșeurile menajere), până la finele anului 2020;*
- ✓ *un nivel de pregătire pentru reutilizare, reciclare și alte operațiuni de valorificare materială, inclusiv operațiuni de umplere rambleiere care utilizează deșeuri pentru a înlocui alte materiale, de minimum 70% din masa cantităților de deșeuri nepericuloase provenite din activități de construcție și demolări, până la finele anului 2020.*

**Managementul deșeurilor** cuprinde toate activitățile de colectare, transport, tratare, valorificare și eliminare a deșeurilor, inclusiv monitorizarea acestor operații. Responsabilitatea pentru activitățile de gestionare a deșeurilor revine generatorilor acestora în conformitate cu principiul „poluatorul plătește” sau după caz, producătorilor, în conformitate cu principiul „responsabilitatea producătorului”. Gestionarea acestora este o problemă acută la nivelul României, din punct de vedere al protecției mediului, mai ales în contextul cererii crescânde pentru toate produsele alimentare și nealimentare.

Potrivit legii, organizarea activităților de colectare, transport și eliminare a deșeurilor municipale este una dintre obligațiile administrațiilor publice locale, care, prin mijloace proprii sau prin concesionarea serviciului de salubritate, trebuie să asigure colectarea separată, transportul, tratarea, valorificarea și eliminarea finală a deșeurilor municipale, și care, în acest sens, au obligația asigurării condițiilor necesare pentru încurajarea valorificării deșeurilor, pentru reutilizarea și reciclarea acestora în deplin acord cu ierarhia deșeurilor. Tot autorităților administrației publice locale le revine și sarcina de a asigura cadrul instituțional și material pentru colectarea separată a biodeșeurilor, astfel încât cantitățile de deșeuri biodegradabile municipale



depozitate să se reducă la 35% din cantitatea totală, produsă în anul 1995, până la finele anului 2020.

**În categoria deșeurilor biodegradabile** din deșeurile locale sunt cuprinse:

- ◆ *componenta biodegradabilă din deșeurile stradale;*
- ◆ *nămol orășenesc de la epurarea apelor uzate menajere;*
- ◆ *deșeuri biodegradabile din piețe agro-alimentare;*
- ◆ *deșeuri biodegradabile rezultate din gospodării;*
- ◆ *deșeuri biodegradabile din unități de alimentație publică;*
- ◆ *deșeuri vegetale din parcuri;*
- ◆ *deșeuri vegetale din grădini ale populației, sere, solarii, etc.*

Cu toate că reprezintă un procent destul de mic din totalul deșeurilor menajere generate, deșeurile menajere periculoase prezintă probleme serioase pentru municipalități, inclusiv pentru administratorii localităților, angajați și locuitori. Cele mai multe ajung la gropile de gunoi sau în sistemul de canalizare.

#### **Structura deșeurilor în județul Mehedinți**

Deșeurile municipale sunt în prezent cel mai bun indicator disponibil pentru descrierea dezvoltării generale a generării și tratării deșeurilor în România și implicit și în județul Mehedinți. Aceasta deoarece România dispune de o bază de date privind deșeurile municipale.

Deșeurile municipale se constituie din:

- *deșeuri menajere și asimilabile, care la rândul lor se compun din: deșeuri menajere de la populație și deșeuri menajere și similare de la unități economice, unități comerciale, instituții și unități sanitare;*
- *deșeuri din servicii municipale, compuse din: deșeuri stradale, deșeuri din piețe și deșeuri din grădini, parcuri și spații verzi;*
- *deșeuri voluminoase (mobilier, deșeuri de mari dimensiuni, DEEE, etc);*
- *deșeuri din construcții și demolări.*

Conform Anchetelor Statistice privind gestionarea deșeurilor municipale din județ, pe care A.P.M. Mehedinți a realizat-o, în perioada 2013 – 2018 și pe baza raportărilor transmise de operatorii de salubritate, cantitățile de deșeuri municipale generate și colectate în județ, sunt următoarele:

Tab. 6.18. Evoluția cantităților de deșeuri municipale în perioada 2013-2018 <sup>266</sup>

Tipuri de deșeuri	2013	2014	2015	2016	2017	2018
-------------------	------	------	------	------	------	------

<sup>266</sup> Sursa: Raportul privind starea mediului în județul Mehedinți, 2019



**Strategia Integrată de Dezvoltare Urbană 2021-2027**  
**Municipiul DROBETA TURNU SEVERIN**

<b>Deșeuri menajere și asimilabile (tone)</b>	25.235,344	52.481,830	51.762,632	24.567,017	30.324,090	30.834,600
<b>Deșeuri din servicii municipale (tone)</b>	8.436,631	7.442,490	16.281,730	10.387,490	9.108,990	9.417,890
<b>Deșeuri din construcții și demolări (tone)</b>	1.509,200	3.138,000	6.268,000	11.881,440	10.413,060	4.933,099

**Structura deșeurilor menajere generate în județul Mehedinți**

Conform datelor prelucrate din statistica deșeurilor, compoziția medie a deșeurilor menajere, în perioada 2013 – 2018, se prezintă astfel:

Tab. 6.19. Structura deșeurilor menajere, în perioada 2013-2018

<b>Structura deșeurilor menajere (%)</b>	<b>2013</b>	<b>2014</b>	<b>2015</b>	<b>2016</b>	<b>2017</b>	<b>2018</b>
<b>Deșeuri hârtie/carton</b>	3,28	10,59	12,75	5,35	3,48	3,77
<b>Deșeuri lemnoase</b>	2,90	8,34	1,33	2,82	1,42	1,57
<b>Deșeuri mase plastice</b>	2,92	28,36	28,74	30,62	11,43	9,34
<b>Deșeuri sticlă</b>	1,45	5,99	5,68	1,28	1,84	2,14
<b>Deșeuri metalice</b>	0,06	0,20	1,12	0,59	1,43	1,38
<b>Deșeuri biodegradabile</b>	83,17	48,51	50,37	57,64	80,21	79,14
<b>Deșeuri inerte</b>	0,40	0,00	0,00	1,69	0,17	2,62
<b>Altele</b>	5,82	0,01	0,01	0,01	0,02	0,04

În perioada studiată, deșeurile municipale, inclusiv deșeurile biodegradabile, nu au fost valorificate prin compostare sau alte forme de valorificare. Acestea au fost eliminate pe depozitele de deșeuri municipale existente în județ. Astfel, până în 16.07.2009 au funcționat la nivelul orașului Vînju Mare, orașului Baia de Aramă și municipiului Orșova, câte un depozit neconform de deșeuri municipale. După această dată activitatea acestora a fost sistată, deșeurile fiind trimise la eliminare la depozitul neconform care a activat până la 16.07.2010 pe teritoriul



**Strategia Integrată de Dezvoltare Urbană 2021-2027**  
**Municipiul DROBETA TURNU SEVERIN**

orașului Strehaia și la depozitul ecologic de la Drobeta Turnu Severin (aparținând operatorului privat SC Brantner Servicii Ecologice SRL) care a început activitatea din trimestrul IV al anului 2009.

La sfârșitul anului 2019 situația privind colectarea deșeurilor municipale se prezenta astfel:

- **total localități existente în județ: 66** (din care: 2 municipii, 3 orașe, 61 comune);
- **total localități deservite: 59** (din care: 2 municipii, 3 orașe, 54 comune)
- **total localități nedeservite: 7** (cu rang de comună);
- **din cele 59 localități deservite: 18** localități cu 1 fracție colectată; 25 localități cu 2 fracții (fracție umedă și fracție uscată-reciclabilă) și 16 localități cu 4 fracții colectate.<sup>267</sup>

Tab. 6.20. Cantități de deșuri gestionate în perioada 2013-2018<sup>268</sup>

	2013	2014	2015	2016	2017	2018
Cantitatea totală de deșuri municipale colectate selectiv – tone	341,404	239,482	7.585,961	447,065	438,244	396,24
Cantitatea totală de deșuri municipale valorificate – tone	683,932	220,090	24.155,770	12.525,101	4.506,499	2.851,576
Cantitatea totală de deșuri biodegradabile din deșeurile municipale - tone	28.235,170	32.750,025	33.250,625	30.768,281	29.383,924	29.540,100

**Managementul deșeurilor din municipiul Drobeta Turnu Severin** cuprinde o serie de acțiuni, precum:

**1. Precolectare deșeurilor municipale** - se face de către producătorii acestora în punctele de precolectare care au capacitatea de înmagazinare coorelată cu numărul de utilizatori și ritmicitatea de ridicare. Punctele de precolectare respectă normele sanitare și de protecție a mediului, fără a produce disconfort vecinilor, fiind dotate cu europubele și eurocontainere dedicate. În municipiul Drobeta Turnu Severin există un număr de **178 puncte de colectare împrejmuite**.

**2. Colectarea deșeurilor municipale** se face numai din recipientele nominalizate prin descărcarea acestora în autogunoiere. Recipientele folosite de către utilizatori sunt asigurate de către operator prin dotare pe baza de contract de comodat pentru persoanele fizice și asociațiile

<sup>267</sup> Sursa: Raportul privind starea mediului în județul Mehedinți, 2019

<sup>268</sup> Sursa: Raportul privind starea mediului în județul Mehedinți, 2019



de locatari și prin închirierea sau vânzare la agenții economici. Programul de colectare a deșeurilor este stabilit prin contract în conformitate cu graficul de colectare.

**3. Transportul deșeurilor** se efectuează cu autogunoiere care au o stare tehnică și de întreținere corespunzătoare circulației pe drumurile publice, fiind compatibile pe tipul recipientelor de precolectare, benele de încărcare fiind etanșe. Autogunoierile sunt dotate cu dispozitive de agatare pentru transportul lopețiilor sau a altor unelte utilizate pentru igienizarea punctelor de precolectare.

#### **4. Depozitarea deșeurilor**

Responsabilul depozitului se asigură că deșeurile pe care le primește la depozitare respectă cerințele legate de protecția mediului și a sănătății oamenilor.

Deșeurile primite trebuie să fie:

- ◆ *clasificate în funcție de natura și de sursa de proveniență;*
- ◆ *aduse de transportatori autorizați;*
- ◆ *însoțite de documente doveditoare, în conformitate cu normele legale sau cu cele impuse de operatorul depozitului;*
- ◆ *cantarite;*
- ◆ *verificate pentru stabilirea conformării cu documentele însoțitoare.*

Datele privind transportul de deșeuri se înregistrează automat (platforma de cântarire este racordată la un sistem computerizat) și sunt completate în două exemplare (unul pentru transportatorul de deșeuri altul pentru operatorul depozitului).

Responsabilul depozitului înregistrează datele referitoare la: cantitatea și caracteristicile deșeurilor primite, sursa, data livrării, alte informații considerate relevante. Aceste informații sunt disponibile și în format electronic.

**La nivelul municipiului Drobeta Turnu Severin, colectarea și transportul deșeurilor municipale sunt asigurate de Brantner Servicii Ecologice S.R.L.**, care este operator economic autorizat pentru colectarea și valorificarea deșeurilor de tipe DEEE: deșeuri electrice, deșeuri electronice, deșeuri electrocasnice, cabluri electrice, conductori și cablaje auto, aparatură electrică, imprimante, televizoare, monitoare, aragazuri, plăci electronice, mașini de spălat, frigider, telefoane mobile etc.<sup>269</sup>

În prezent există un sistem de colectare selectivă care a început prin formarea puncte de colectare betonate și îngrădite pentru evitarea eliminării necontrolate a deșeurilor precum și pentru restricționarea animalelor și a persoanelor neautorizate. Un număr de 78 puncte de

---

<sup>269</sup> Sursa: Informații furnizate de site-ul [colectaredeseuri.ro](https://www.colectaredeseuri.ro)  
(<https://www.colectaredeseuri.ro/colectare/colectare-deee-drobeta-turnu-severin-sc-brantner-servicii-ecologice-sa/>)



**Strategia Integrată de Dezvoltare Urbană 2021-2027**  
**Municipiul DROBETA TURNU SEVERIN**

colectare au fost dotate cu recipienți albaștri și galbeni pentru colectarea selectivă, iar utilizatorilor casnici le-au fost distribuite materiale informative și saci menajeri pe culori pentru precolectarea selectivă a deșeurilor din plastic și hârtie/ carton. În vederea implementării sistemului de colectare selectivă s-a încercat conștientizarea și educarea populației prin distribuirea de materiale informative precum și prin apariții la televiziunile locale.

Pentru desfășurarea activității societatea dispune de următoarele echipamente:

- ✍ Autocompactoare - 12
- ✍ Autocontainere - 4
- ✍ Autospeciale - 3
- ✍ Dispozitiv pentru spalarea recipienților - 1
- ✍ Automaturatoare - 4
- ✍ Incarcator frontal - 1
- ✍ Europubele de 120 l - 8000
- ✍ Europubele de 240 l – 4000
- ✍ Eurocontainere de 1.1 mc - 1500
- ✍ Containere între 4-8 mc - 70.

În ceea ce privește depozitul ecologic societatea nivelează și tasează deșeurile cu 2 compactoare cu șenile și un încărcător. Tot la depozitul ecologic societatea operează și o stație de tratare levigat de tip PALL. Autovehiculele deținute de societate au norme de poluare Euro 6, ele au fost achiziționate începând cu anul 2006, iar anual parcul auto se reînnoiește, în anul 2020 fiind achiziționate 4 autocompactoare noi. <sup>270</sup>

În cursul anului 2020, **în municipiu au fost colectate 31.595,7 tone deșeuri**, din care:

- **25.132,715 tone** deșeuri menajere și asimilabile în amestec de la populație și unități economice;
- **0 tone** deșeuri biodegradabile colectate separat de la populație;
- **4.419,755 tone** deșeuri din servicii municipale;
- **33,69 tone** deșeuri colectate selectiv;
- **2.009,54 tone** deșeuri din construcții și demolări.

Din cantitatea colectată în amestec de la populație și unități economice și servicii:

- ▶ **0 tone** au fost preluate în stația de sortare;
- ▶ **31.562,01 tone** au fost transportate direct la depozitul zonal;
- ▶ **0 tone** de deșeuri colectate selectiv au fost preluate de stația de sortare.

---

<sup>270</sup> Sursa: Informații primite din partea operatorului local Brantner Servicii Ecologice - Drobeta Turnu Severin



**Categoriile de deșeuri:**

- Eliminate prin depozitare – **31.562,01** tone
- Incredintate spre reciclare – **33,69** tone
- Incredintate spre valorificare – **0** tone.

Structura pe **tipuri de deșeuri menajere colectate în municipiul Drobeta Turnu Severin**, în anul 2020 – cantități:

- ▶ Hârtie și carton – **4,6** tone
- ▶ Sticla - **0** tone
- ▶ Metale – **0** tone
- ▶ Materiale plastice – **29,096** tone
- ▶ Biodegradabile – **0** tone
- ▶ Inerte – **0** tone
- ▶ Altele: maculatura – **0** tone.<sup>271</sup>

**Primăria Drobeta Turnu Severin este partener al unui nou proiect Interreg Europa, proiectul WINPOL, care vizează îmbunătățirea politicilor regionale și locale de gestionare a deșeurilor prin promovarea unui echipament inteligent și a unei planificări inovatoare derivate din acesta.**

Pe parcursul a 54 de luni, 9 parteneri din Belgia, Grecia, Malta, Slovenia, Spania și România vor lucra împreună pentru a identifica bune practici și pentru a face schimb de experiență în ceea ce privește utilizarea tehnologiei și a inovării în domeniul deșeurilor.

Perioada de implementare a proiectului: 1 iunie 2018 – 30 noiembrie 2022. Valoarea totală a proiectului: 1.363.038,00 euro.

În cadrul parteneriatului UAT municipiului Drobeta Turnu Severin va oferi experiența acumulată în managementul deșeurilor la nivel urban, fiind specializată în experiențe de reciclare. Municipiului Drobeta Turnu Severin este foarte activ la nivel local de colectare și încurajare a cetățenilor săi să participe activ la activitățile de gestionare a deșeurilor.

Obiectivul general al proiectului WINPOL este de a îmbunătăți politicile de gestionare a deșeurilor din orașele și regiunile partenere pentru a promova echipamentele inteligente și politicile conexe care să conducă la minimizarea deșeurilor, la sisteme mai eficiente de colectare și de impozitare și la campanii de conștientizare mai eficiente.

Prin colectarea de bune practici și politici vom avea următoarele rezultate:

---

<sup>271</sup> Sursa: Informații primite din partea operatorului local Brantner Servicii Ecologice - Drobeta Turnu Severin



**Strategia Integrată de Dezvoltare Urbană 2021-2027**  
**Municipiul DROBETA TURNU SEVERIN**

- ✓ Noi tehnologii și utilizare eficientă a informațiilor în domeniul deșeurilor;
- ✓ Modele inovatoare pentru colectarea, prevenirea și reciclarea deșeurilor;
- ✓ Modele diferite pentru taxele de generare a deșeurilor.

Instrumentul de politici care se dorește a fi îmbunătățit prin proiect, de către UAT Municipiul Drobeta Turnu Severin și Consiliul Județean Mehedinți, este *Programul Operațional pentru Infrastructură Mare (POIM)*, ce vizează promovarea unei creșteri economice durabile, precum și utilizarea eficientă și sigură a resurselor.

**Axa prioritară 3 a Programului Operațional pentru Infrastructura Mare (POIM) prevede implementarea unor aplicații inovative pentru managementul deșeurilor, care să acopere acțiuni pentru:**

- ✉ **Colectarea și sortarea selectivă;**
- ✉ **Promovarea ierarhiei gestionării deșeurilor;**
- ✉ **Actualizarea infrastructurii existente și extinderea colectării separate;**
- ✉ **Reutilizarea și reciclarea.**<sup>272</sup>

---

<sup>272</sup> Sursa: Managementul deșeurilor - sisteme și politici inteligente de gestionare a deșeurilor ([https://www.interregeurope.eu/fileadmin/user\\_upload/tx\\_tevprojects/library/file\\_1542117407.pdf](https://www.interregeurope.eu/fileadmin/user_upload/tx_tevprojects/library/file_1542117407.pdf))





## **7. MEDIUL ȘI INFRASTRUCTURA DE MEDIU**



Amenințarea creată de schimbările climatice necesită o tranziție rapidă a societăților noastre cu emisii excesive de carbon către o economie mai sobră, mai durabilă și mai echitabilă. Schimbările se vor referi la toate domeniile: politic, economic, social, societal, de mediu, de sănătate, climatic etc. și necesită o conducere curajoasă și orientată spre viitor cu o responsabilitate comună a tuturor nivelurilor de guvernanță.

În martie 2020, Consiliul European a adoptat, în numele UE și al statelor sale membre, **Strategia de dezvoltare pe termen lung a UE privind obținerea unui nivel scăzut de emisii de gaze cu efect de seră**. Aceasta urmează să fie transmisă *Convenției-cadru a Organizației Națiunilor Unite asupra schimbărilor climatice (CCONUSC)*, astfel cum prevede *Acordul de la Paris*.

Strategia UE reamintește angajamentul deplin al UE și al statelor sale membre față de *Acordul de la Paris* și față de obiectivele sale pe termen lung. Strategia menționează susținerea exprimată de Consiliul European, astfel cum se reflectă în concluziile reuniunii sale din 12 decembrie 2019, pentru **obiectivul creării, până în 2050, a unei UE neutre din punct de vedere climatic**. UE și statele sale membre au convenit să realizeze și pun în practică o transformare socială și economică ambițioasă; prin aceasta, ele își propun să servească drept inspirație pentru acțiuni climatice la nivel mondial și să arate că tranziția către neutralitatea climatică nu este doar un obiectiv imperios, ci și unul fezabil și de dorit <sup>273</sup>.

Un alt document strategic - **Strategia Națională pentru Dezvoltarea Durabilă a României 2030** – face apel la conștientizarea importanței mediului, atât în ceea ce privește mediul natural, cât și la cel antropoc. Protejarea naturii este responsabilitatea tuturor datorită impactului biunivoc om – mediu, dar și o oportunitate a cetățenilor de a se uni într-un scop nobil, prin conștientizarea acestei responsabilități. Realizarea unui mediu antropoc durabil poate fi atins prin cultivarea unui sentiment de apartenență și de comunitate, care să elimine simțul singurătății cetățeanului, factor de risc în realizarea potențialului personal și, în ultimă instanță, a funcționării comunitare.

<sup>273</sup> Sursa: <https://www.consilium.europa.eu/ro/press/press-releases/2020/03/05/climate-change-council-adopts-eu-long-term-strategy-for-submission-to-the-unfccc/>



Un mediu curat este esențial pentru sănătatea umană și bunăstare. Totuși, interacțiunile dintre mediu și sănătatea umană sunt extrem de complexe și dificil de evaluat. Aceasta face ca utilizarea principiului precauției să fie extrem de utilă.

Cele mai cunoscute impacturi asupra sănătății se referă la poluarea aerului înconjurător, la calitatea proastă a apei și la igiena insuficientă. Se cunosc mult mai puține despre impacturile substanțelor chimice periculoase asupra sănătății. Zgomotul reprezintă o problemă emergentă de sănătate și de mediu. Schimbările climatice, diminuarea stratului de ozon, pierderea biodiversității și degradarea solului pot afecta, de asemenea, sănătatea umană.

În Europa, preocupările majore privind sănătatea în legătură cu mediul sunt legate de poluarea aerului în interior și în exterior, calitatea inferioară a apei, igiena precară și produsele chimice periculoase.<sup>274</sup>

**Municipiul Drobeta Turnu Severin** poate fi calificat ca prezentând probleme specifice rezultate din poluarea produsă de depozitarea deșeurilor în locuri neamenajate sau transportul rutier. Totuși situația în acest domeniu este una rezonabilă, problema principală fiind cea a conservării stării mediului înconjurător.

**Prezentarea detaliată a fiecărui factor de mediu pentru municipiul Drobeta Turnu Severin este surprinsă în subcapitolele următoare.**

## **7.1. REȚEAUA DE SPAȚII VERZI**

**Regimul spațiilor verzi** este legiferat prin *Legea nr.24/2007* privind reglementarea și administrarea spațiilor verzi din intravilanul localităților, dar și prin prevederi cuprinse în O.U.G. nr. 195/2005 privind protecția mediului, aprobată prin *Legea nr. 265/2006*.



Prin implementarea prevederilor legale, autoritățile administrației publice locale asigură cadrul pentru îndeplinirea următoarele **obiective**:

- ▶ protecția și conservarea spațiilor verzi pentru menținerea biodiversității lor;
- ▶ menținerea și dezvoltarea funcțiilor de protecție a spațiilor verzi privind apele, solul, schimbările climatice, menținerea peisajelor în scopul ocrotirii sănătății populației, protecției mediului și asigurării calității vieții;
- ▶ regenerarea, extinderea, ameliorarea compoziției și a

calității spațiilor verzi;

<sup>274</sup> Sursa: Agenția Europeană de Mediu - <http://www.eea.europa.eu>



**Strategia Integrată de Dezvoltare Urbană 2021-2027**  
**Municipiul DROBETA TURNU SEVERIN**

- ▶ elaborarea și aplicarea unui complex de măsuri privind aducerea și menținerea spațiilor verzi în starea corespunzătoare funcțiilor lor;
- ▶ identificarea zonelor deficitare și realizarea de lucrări pentru extinderea suprafețelor acoperite cu vegetație;
- ▶ extinderea suprafețelor ocupate de spații verzi, prin includerea în categoria spațiilor verzi publice a terenurilor cu potențial ecologic sau socio-cultural.

Pentru realizarea acestor obiective și pentru asigurarea integrității elementelor cadrului natural, conservării, protejării și dezvoltării spațiilor verzi este necesar să fie luate următoarele **măsuri**:

- ✓ crearea unor strategii locale coerente și a unui program concret pentru asigurarea, din terenul intravilan, a unei suprafețe de spațiu verde de minimum 26 m<sup>2</sup>/locuitor;
- ✓ inventarierea tuturor suprafețelor de spații verzi și realizarea *Registrului local al spațiilor verzi* la nivelul localităților urbane;
- ✓ interzicerea schimbării destinației terenurilor amenajate ca spații verzi și/sau prevăzute ca atare în documentațiile de urbanism;
- ✓ interzicerea reducerii suprafețelor ori a strămutării spațiilor verzi, indiferent de regimul juridic al acestora;
- ✓ menținerea integrității spațiilor verzi și a cadrului natural, prin respectarea regulamentelor de urbanism avizate de autoritățile pentru protecția mediului;
- ✓ respectarea cerințelor urbanistice privind dimensionarea spațiilor verzi cu rol decorativ și de protecție în procesul de proiectare și realizare a construcțiilor de orice tip;
- ✓ abordarea unitară a cerințelor de extindere și conservare a spațiilor verzi prin elaborarea de către administrația publică locală a unui regulament de administrare a spațiilor verzi;
- ✓ instituirea măsurilor de pază și protecție a spațiilor verzi în vederea prevenirii și combaterii distrugerilor și degradărilor;
- ✓ identificarea zonelor urbane deficitare în spații verzi și realizarea de lucrări pentru extinderea suprafețelor acoperite cu vegetație;
- ✓ instituirea măsurilor de regenerare, extindere și ameliorare compoziției și a calității spațiilor verzi;
- ✓ elaborarea unei proceduri de intervenție pentru toaletări de coroane, respectiv de tăiere a arborilor din spațiile verzi.

Prevederile legislației din domeniul spațiilor verzi au fost incluse de *Primăria Municipiului Drobeta Turnu Severin* în regulamentele UTR-urilor cuprinse în *Planul Urbanistic General al Municipiului Drobeta Turnu Severin*, asigurându-se astfel cadrul legal pentru menținerea și extinderea suprafețelor ocupate de acestea.

Astfel, în concordanță cu datele furnizate de *Primăria Municipiului Drobeta Turnu Severin*, structura spațiului verde este cea prezentată în tabelul următor:



**Strategia Integrată de Dezvoltare Urbană 2021-2027**  
**Municipiul DROBETA TURNU SEVERIN**

Tab. 7.1. Situația suprafețelor verzi din Municipiul Drobeta Turnu Severin, în anul 2019

<b>Arii verzi</b>	<b>Suprafața (mp)</b>	<b>Procent (%)</b>
<b>Parcuri și grădini</b>	31,3948	8,34
<b>Scuaruri</b>	9,0763	2,41
<b>Zone verzi locuințe condominiu</b>	86,3702	22,96
<b>Zone verzi specializate</b>	97,2571	25,85
<b>Pepiniere /sere</b>	0,0000	0
<b>Baze de agrement și sportive</b>	12,7583	3,39
<b>Protecție ape</b>	17,8788	4,75
<b>Aliniamente infrastructură</b>	110,0564	29,25
<b>Păduri de agrement</b>	11,4553	3,04
<b>TOTAL</b>	<b>376,2473</b>	<b>100</b>

În tabelul următor prezentăm datele furnizate de *Primăria Municipiului Drobeta Turnu Severin* cu privire la repartitia aleilor și zonelor verzi din cadrul parcurilor și grădinilor:

Tab. 7.2. Date privind repartitia aleilor și spațiilor verzi din parcuri și grădini

<b>Nr. crt.</b>	<b>Suprafață Totală (ha)</b>	<b>Suprafața (ha)</b>	<b>Procent (%)</b>
<b>1.</b>	<b>Suprafață alei (DR+AP+PST)</b>	6,2820	20,01
<b>2.</b>	<b>Suprafață zonă verde (SV+AF+ZC+PD)</b>	22,5667	71,88
<b>3.</b>	<b>Alte suprafețe</b>	2,5461	8,11
	<b>TOTAL</b>	<b>31,3948</b>	<b>100</b>

În ceea ce privește **spațiile de joacă pentru copii**, în prezent există un număr de **15 zone în care există amenajate locuri de joacă, în suprafață de 5.170,15 mp**, amplasate în cartierele municipiului Drobeta Turnu Severin.

Tab. 7.3. Suprafața spațiilor de joacă din Municipiul Drobeta Turnu Severin <sup>275</sup>

<b>Nr. Crt.</b>	<b>Denumirea/locația locului de joacă</b>	<b>Suprafața loc de joaca (mp)</b>
<b>1.</b>	<b>Str. Păcii-Kogalniceanu-Danubius</b>	<b>415,13</b>

<sup>275</sup> Sursa: Primăria Municipiului Drobeta Turnu Severin



**Strategia Integrată de Dezvoltare Urbană 2021-2027**  
**Municipiul DROBETA TURNU SEVERIN**

2.	<i>Aleea Crinilor, Bloc N5-N4-P6</i>	<b>461,36</b>
3.	<i>Str. Privighetorilor, Bloc T1-T2</i>	<b>310,6</b>
4.	<i>Zona Parc Cildro</i>	<b>255,65</b>
5.	<i>Str. Brâncoveanu, Bloc E15-E16</i>	<b>238</b>
6.	<i>Str. Adrian/Debarcader</i>	<b>192,78</b>
7.	<i>Zona Parc Lozan</i>	<b>215,64</b>
8.	<i>Str. Iuliu Maniu/Independenței, Bloc 1-2</i>	<b>133,8</b>
9.	<i>Str. Topolnitei-str Nicu Cernaianu</i>	<b>97,4</b>
10.	<i>Zona Parcul Tineretului</i>	<b>995,05</b>
11.	<i>Zona Școala Gimn. 15 – Str. Păcii XE2</i>	<b>711</b>
12.	<i>Zona Școala Gimn. Nr. 6</i>	<b>158,74</b>
13.	<i>Zona Schela-in curte la Școala Gimn. Nr. 5</i>	<b>450</b>
14.	<i>Str. Cicero-Peco Florescu Bloc XF9</i>	<b>235</b>
15.	<i>Zona Gura Văii, în curtea Școlii Gimn. Nr. 13</i>	<b>300</b>
	<b>TOTAL</b>	<b>5.170,15</b>

La ora actuală, spațiile de joacă au echipamente în stare bună și veche, unele dintre acestea fiind modernizate și reabilitate în ultima perioadă. De menționat faptul că, în anumite spații de joacă este necesar a se face completări cu elemente care în prezent sunt deteriorate și lucrări de vopsire și reparații la unele dintre componente.

Pe viitor este necesară limitarea presiunii antropice asupra spațiului verde existent, prin reglementarea normelor privind lucrările tehnico-edilitare pe domeniul public și privind eliminarea suspensiilor și noxelor, prin HCL, în baza legislației specifice pentru o dezvoltare zonală din perspectiva conservării naturii și echilibrului ecologic.

## **7.2. CALITATEA APEI**



## Strategia Integrată de Dezvoltare Urbană 2021-2027 Municipiul DROBETA TURNU SEVERIN

Noua strategie și politică europeană în domeniul gospodăririi apelor - *Directiva Cadru 60/2000/CEE în domeniul apei* - constituie o abordare nouă în domeniul gospodăririi apelor, bazându-se pe principiul bazinal și impunând termene stricte pentru realizarea programului de măsuri.

Apa reprezintă o resursă naturală regenerabilă, vulnerabilă și limitată, element indispensabil pentru viață și pentru societate, materie primă pentru activități productive, sursă de energie și cale de transport, factor determinant în



menținerea echilibrului ecologic. Bună gospodărire a apei prezintă o importanță deosebită în condițiile în care resursele de apă ale României sunt relativ reduse, în timp ce în alte țări din Europa aceste rezerve sunt, în medie, de 2,5 ori mai mari.

**Resursele naturale de apă reprezintă rezervele de apă de suprafață și subterane** ale unui teritoriu care pot fi folosite pentru diverse scopuri. Resursa naturală este cantitatea de apă exprimată în unități de volum acumulată în corpuri de apă, într-un interval de timp dat, în cazul de față în cursul anului 2019. Resursa teoretică este dată de stocul mediu anual reprezentând totalitatea resurselor naturale de apă atât de suprafață cât și subterane.

**Resursele de apă de suprafață ale României** provin din 2 categorii de surse, respectiv: *râurile interioare (inclusiv lacurile naturale) și Fluviul Dunărea*.

Pentru utilizatorii din România ponderea principală în asigurarea resursei necesare o au *râurile interioare*. Lacurile naturale au volume reduse de apă, cu excepția lacurilor litorale din sistemul lagunar Razelm – Sinoe care, deși dispun de volume apreciabile, au apă salmastră datorită legăturilor cu apele Mării Negre. *Fluviul Dunărea*, deși deține întâietatea în ceea ce privește volumul total al resursei, fiind situat excentric față de teritoriul național, este mai puțin folosit ca sursă de apă utilizabilă. Până în prezent singura utilizare a resursei de apă oferită de Dunăre a fost în domeniul agricol (pentru irigații).

**Resursele de apă subterană** reprezintă volumul de apă care poate fi extras dintr-un strat acvifer, deci volumul de apă exploatabilă. Rezervele de apă subterană reprezintă volumul de apă gravitațională înmagazinată într-o anumită perioadă într-un acvifer sau rocă magazin, depind exclusiv de datele volumetrice și se exprimă în unități de volum (de regulă, în m<sup>3</sup>).

**Resursele totale de apă subterană din România au fost estimate la 9,68 mld. m<sup>3</sup> /an, din care 4,74 mld. m<sup>3</sup>/an apele freatice și 4,94 mld. m<sup>3</sup>/an de apă subterană de adâncime, reprezentând circa 25% din apa de suprafață.**



În România, identificarea și delimitarea corpurilor de apă subterană s-a făcut în concordanță cu metodologia specifică de caracterizare a apelor subterane elaborată în cadrul INHGA, care a ținut cont de prevederile *Directivei Cadru a Apei 2000/60/EC* și de *Ghidurile elaborate în cadrul Strategiei Comune de Implementare a DCA*. Astfel, au fost identificate, delimitate și caracterizate un număr de **143 de corpuri de apă subterană**. Dintre acestea, un număr de **115** reprezintă **corpuri de apă subterană freatică, iar 28 sunt corpuri de apă subterană de adâncime**. Ca urmare a analizei de risc efectuate în cadrul *Planului de management*, a rezultat că toate cele 143 corpuri de apă subterană din România sunt în stare cantitativă bună.

**Regiunea Sud-Vest Oltenia** este străbătută de numeroase râuri, cele mai importante fiind Oltul și Jiul, ce curg de la nord la sud, și de fluviul Dunărea, de la vest la est. Principalele lacuri naturale se numără Bistreț (județul Dolj) - al doilea ca dimensiune din țară, cu o suprafață de 1867 hectare, Zăton (județul Mehedinți) și Călcescu (județul Vâlcea).

Există și lacuri artificiale, printre care: Ostrovu Mare (40 000 ha) – primul ca mărime la nivel național, Porțile de Fier (10 000 ha) – al doilea ca mărime la nivel național în județul Mehedinți; Lacul Vidra de pe râul Lotru în județul Vâlcea (situat la 1289 m altitudine, cu o suprafață de 1035 ha, adâncime maximă de 109 m și lungime de 9 km), a cărui apă este folosită pentru hidrocentrala Lotru-Ciunget.

Lacuri sărate sunt la Ocnița și Ocnele Mari, iar lacurile artificiale sunt: Vidra (lac de acumulare antropoc, cu o suprafață de 950 ha), Călimănești, Băbeni, Dăești și Brădișor (lac antropoc, cu o suprafață de 230 ha). Izvoarele minerale sulfuroase, oligominerale și clorurate și iodate se găsesc la Călimănești- Căciulata, Olănești, Govora, Muereasca, Dobriceni, Bunești, Râmnicu Vâlcea, Mateești, Ocnele Mari, Ocnița, Oțeșani, Pietrarii de Sus și la Gorunești. De asemenea apele lacurilor sărate de la Ocnele Mari și Ocnița sunt benefice pentru sănătatea turiștilor.

### **Resursa de apă de suprafață a județului Mehedinți**<sup>276</sup>

Bazinul hidrografic aferent județului Mehedinți are o suprafață de 4.933 km<sup>2</sup>, din care în administrarea S.G.A. Mehedinți - 4.572 km<sup>2</sup>.

**Rețeaua hidrografică aferentă județului Mehedinți** cuprinde 94 cursuri de apă codificate, cu lungimea totală de 1.522 km constituită din cursuri de câmpie cu scurgere lentă și cursuri de deal și munte cu scurgere rapidă. Din acestea, în administrarea S.G.A. Mehedinți sunt 69 cursuri de apă cu lungimea de 1.265 km, restul aflându-se în administrarea altor subunități ale A.N. “ Apele Române “.

<sup>276</sup> Sursa: AGENȚIA PENTRU PROTECȚIA MEDIULUI MEHEDINȚI - Raport privind starea mediului în județul Mehedinți, anul 2019



**Rețeaua hidrografică a județului Mehedinți este dominată de fluviul Dunărea** care prezintă două sectoare diferite: **sectorul lacustru**, situat în amonte de barajul de la Porțile de Fier și **sectorul fluviatil** din aval de baraj. Pe sectorul lacustru, Dunărea colectează apele râurilor Plavișevița (S=18 km<sup>2</sup>, L=7km), Mraconia (S=115 km<sup>2</sup>, L=15 km), Ieșelnița (S=79 km<sup>2</sup>, L=22 km), Cerna (S=1380 km<sup>2</sup>, L=82 km) și Bahna (S=179 km<sup>2</sup>, L=35 km).

De menționat că **cel mai mare afluent** dintre aceștia **este Cerna**, care nu are însă decât ultimii kilometri, din întreaga sa lungime, pe teritoriul județului Mehedinți.

Pe sectorul fluviatil Dunărea primește râurile: Jidoștița (S=45 km<sup>2</sup>, L=18 km), Topolnița (S=360 km<sup>2</sup>, L=44 km), Blahnița (S=543 km<sup>2</sup>, L=56 km) și Drincea (S= 632 km<sup>2</sup>, L=79 km). În N-E și E, județul este străbătut de Motru și afluenții săi de pe partea dreaptă care drenează Podișul Mehedinți și Piemontul Getic. Suprafața albiilor minore din județul Mehedinți este de 10.719 ha.

Densitatea medie a rețelei hidrografice este de cca. 0,4 km/km<sup>2</sup>, maxima fiind de 0,9-1,1 km/km<sup>2</sup> în zona Munților Almăj, și minimă, sub 0,1 km/km<sup>2</sup>, în zona joasă din sud. Scurgerea medie multianuală variază între 20 l/s·km<sup>2</sup> în zona înaltă a Munților Mehedinți și sub 1 l/s·km<sup>2</sup>, în zona joasă din sud.

Totodată, Pe teritoriul județului Mehedinți se află multe lacuri care, în funcție de modul de formare, se pot grupa astfel:

- ◆ lacuri de acumulare formate în urma construirii de baraje: Porțile de Fier I, Ostrovul Mare (Porțile de Fier II), lacul Motru;
- ◆ lacuri formate prin bararea naturală a unei văi: lacul Vintilă pe raza comunei Ilovăț;
- ◆ lacuri din lunca Dunării: Vadului, Gârla Mare, Fântâna Banului;
- ◆ lacuri carstice în podișul Mehedinți: Balta (caracter permanent) și Zaton, Ponoarele, Gornovița (caracter temporar);
- ◆ lacuri din depresiuni lacustre: Jiana Mare, Rotunda, Bucura.

### **Resursa de apă subterană a județului Mehedinți**

În general, apa freatică este utilizată pentru irigații și industrie iar pentru alimentarea populației sunt utilizate izvoare și apă subterană din acviferul de adâncime. Există zone unde freaticul este folosit pentru alimentarea populației dar în procent scăzut.

Calitatea apei subterane este determinată de alcătuirea mineralogică, și implicit chimică, a suportului mineral în care este localizată apa subterană, dar și de evoluția geologică și tectonică a fiecărei regiuni.

Rețeaua hidrografică subterană a județului Mehedinți dispune de importante resurse localizate după forma de relief, astfel:

- ❖ în zona de munte și podiș resursele de apă se găsesc înmagazinate în depozitele de alterare de la suprafața rocilor stâncoase, în rețeaua de fisuri și crăpături, apărând la zi





sub formă de zone umede sau izvoare, la baza versanților. Prin captarea izvoarelor cât și a zonelor umede, prin drenuri, pot constitui surse importante de apă potabilă la alimentarea cu apă în sistem centralizat a localităților din zonă;

- ❖ în zona de deal și de câmpie înaltă, apele subterane sunt cantonate în straturi acvifere situate la adâncimi de 20-80 m care se descarcă limitat la baza versanților și a văilor unde eroziunea a interceptat aceste straturi. Orizonturile acvifere pot fi interceptate și prin foraje executate în zona alimentate cu apă potabilă în sistem centralizat;
- ❖ în zona de câmpie din sudul județului apele sunt cantonate în strate de nisipuri și pietrișuri la adâncimi diferite, funcție de altitudine: Lunca Dunării 0-2 m, terasa I 2- 8 m, terasa a II-a 8-12 m, trasa a III-a 12-20 m, terasa a IV-a mai mică de 20 m. Tot aici, la limita dintre două terase, apar izvoare de terasă cu debite mari care pot fi captate pentru alimentarea cu apă a localităților (sat Gruia, Gârla Mare, Obârșia de Câmp și altele).

În baza forajelor hidrogeologice de cercetare, explorare, exploatare executate de societăți specializate, **în județul Mehedinți au fost identificate și conturate bazine hidrogeologice cu importante rezerve exploatabile de apă potabilă subterană: bazin Strehaiia-Poiana Gruii, Jiana Mare-Vânju Mare, iar cu apă minerală și termală, bazin Schela Cladovei, Gura Văii, Bala-Crainici.** Izvoare sau iviri cu ape minerale necercetate au fost identificate în localitățile: Colibași, Lupșa, Baia de Aramă, Balta, Vârciorova.

**Apele subterane reprezintă și principala sursă de apă potabilă a orașului Drobeta Turnu Severin și din acest motiv protejarea acesteia la contaminare și epuizare este critică pentru viitorul orașului.**

Calitatea apei din subteran corespunde cu cea prevăzută de standardele în vigoare pentru apa potabilă și nu există decât foarte puține informații cu privire la posibilitatea utilizării acestei surse pe termen lung și la riscul de contaminare a sursei cu poluanți.

Utilizarea în exces a apei din subteran, ca urmare a ineficienței sistemului de distribuție prezintă riscul diminuării resursei subterane, precum și pe acela al migrației agenților contaminatori către această sursă de apă.

În ceea ce privește **prognoza cerinței de apă**, aceasta s-a determinat în anul 2014 în cadrul temei: *Actualizarea studiilor de fundamentare a P.A.B.H. – Evaluarea cerințelor de apă (an de referință 2011)* la nivelul bazinelor hidrografice pentru orizontul de timp 2020 și 2030.

Pentru **realizarea prognozei cerințelor de apă pentru orizontul de timp 2020-2030** a fost aplicată „Metodologia de prognoză a cerințelor de apă ale folosințelor”, elaborată în cadrul *Institutului Național de Hidrologie și Gospodărire a Apeilor*, metodologie aplicată în elaborarea *Planului Național de Amenajare a Bazinelor Hidrografice*, parte componentă a *Schemei Directoare de Amenajare și management a Bazinelor Hidrografice*. Prognoza cerinței de apă s-a determinat prin metode specifice de prognoză pentru fiecare categorie de folosință de apă: Populație; Industrie; Zootehnie; Acvacultură/piscicultură.



**Strategia Integrată de Dezvoltare Urbană 2021-2027**  
**Municipiul DROBETA TURNU SEVERIN**

Calculule de prognoză s-au realizat pentru trei scenarii de prognoză care prevăd o creștere ponderată a suprafețelor amenajate pentru acvacultură. În tabelul de mai jos este redată cerința de apă prognozată pe folosințe apă, pentru orizontul de timp 2020-2030, în cazul scenariului mediu.

Tab. 7.4. Prognoza cerinței de apă pentru orizontul de timp 2020 -2030

<b>Folosința de apă</b>	<b>Cerința de apă (mil. mc)</b>	
	<b>2020</b>	<b>2030</b>
Populație	2.088	2.097
Industrie	6.664	7.383
Irigații	562	1.689
Zootehnie	172	164
Acvacultură/piscicultură	818	949
<b>Total România</b>	<b>10.304</b>	<b>12.282</b>

Sursa datelor: Administrația Națională "Apele Române"

O problemă importantă în legătură cu folosirea apei o constituie lupta împotriva poluării acesteia.

**Principalele forme de poluare a apei**, în funcție de sursele și natura lor sunt:

- *poluarea organică* (au ca sursă principală deversările menajere din orașe);
- *poluarea toxică* (sursa principală de poluare o reprezintă industria);
- *poluarea bacteriană* (afectează calitatea apei potabile);
- *poluarea termică* (provenită de la apele de răcire din industrie care sunt evacuate în stare caldă);
- *poluare chimică* (principalele surse de poluare sunt: îngrășămintele chimice, petrolul, diferite substanțe chimice deversate de întreprinderi industriale);
- *poluarea biologică*.

### **Evaluarea stării ecologice și chimice a apei**

Evaluarea stării ecologice și chimice a apei se realizează pe corpuri de apă, în conformitate cu Legea Apelor nr. 107/1 996 cu modificările și completările ulterioare și metodologia ICIM, elaborată pe baza cerințelor Directivei cadru a Apei 2000/60/CEE, atât pentru corpurile de apă monitorizate cât și pentru corpurile de apă nemonitorizate (prin procedura de grupare a corpurilor de apă).

Starea ecologică este o expresie a calității structurii și funcționării ecosistemelor acvatice asociate apelor de suprafață, clasificate în concordanță cu Anexa V a Directivei Cadru Apă.



Obiectivul de mediu pentru un *corp de apă de suprafață* se consideră a fi atins atunci când corpul de apă se încadrează în *starea ecologică foarte bună sau bună*, respectiv *potențialul maxim sau bun*.

Pentru fiecare dintre elementele de calitate pentru care s-au elaborat limite, se evaluează starea ecologică și respectiv scorul aferent: pe 5 stări de calitate: *foarte bună/maxim, bună/bun, moderată/moderat, slabă/slab, stare proastă/prost*. În cazul stării chimice clasificarea se face astfel: *stare chimică bună, stare chimică proastă*. Evaluarea stării ecologice/potențialului ecologic a corpurilor de apă de suprafață s-a realizat prin integrarea elementelor de calitate (biologice, fizico-chimice suport, poluanți specifici). Starea ecologică/potențialul ecologic final ia în considerare cea mai defavorabilă situație.

În evaluarea "stării" apelor, elementele biologice sunt principalele elementele, cele fizico-chimice (elemente suport) fiind considerate ca elemente ce vin în sprijinul celor biologice.

**Elementele care intră în determinarea stării ecologice** pentru cursurile de apă de suprafață sunt:

- ▶ **Elemente biologice:** fitoplancton, fitobentos, macronevertebrate, fauna piscicolă;
- ▶ **Elemente fizico-chimice:**
  - **Condiții termice:** temperatura apei
  - **Starea acidifierii:** pH
  - **Condiții de salinitate:** conductivitate
  - **Condiții de oxigenare:** O<sub>2</sub> dizolvat, CBO<sub>5</sub>, CCO-Cr
  - **Nutrienți:** N-NH<sub>4</sub><sup>+</sup>, N-NO<sub>2</sub>, N-NO<sub>3</sub>, N<sub>total</sub>, P-PO<sub>4</sub>, P<sub>total</sub>
- ▶ **Poluanți specifici:** Cu, Zn, As, Cr, Fenol, Detergenți anion-activi.

În ceea ce privește **starea ecologică și chimică a cursului Fluviului Dunărea**, în perioada 2016–2020, monitorizarea se face conform *Manualului de Operare* în zona municipiului Drobeta Turnu Severin, prin **4 secțiuni** aparținând **Corpurii de apă Porțile de Fier II**, respectiv: <sup>277</sup>

- **Secțiunea – am. Drobeta Turnu Severin (priză apă)**
- **Secțiunea – av. Drobeta Turnu Severin**
- **Secțiunea – localitate Vrancea**
- **Secțiunea – acumulare PF II baraj.**

Din datele prezentate în tabelul de mai jos, puse la dispoziție de **A.N. Apele Române – Administrația Bazinală de Apă Jiu** rezultă că, în perioada 2016–2020, *Fluviul Dunărea* s-a încadrat conform evaluării **stării ecologice și chimice** în categoria de **calitate Bună**. Din punct de vedere al evaluării **potențialului ecologic** al corpului de apă monitorizat, acesta s-a încadrat în potențial ecologic **Moderat**, acesta fiind dat de grupa poluanților specifici – indicatorul *detergenți anion-activi*.

<sup>277</sup> Sursa: Date și informații furnizate de A.N. Apele Române - Administrația Bazinală de Apă Jiu



**Strategia Integrată de Dezvoltare Urbană 2021-2027**  
**Municipiul DROBETA TURNU SEVERIN**

Tab. 7.5. Tabel centralizator privind indicatorii de calitate – cursul Fluviului Dunărea, perioada 2016 – 2020 <sup>278</sup>

Punct recoltare	Indicatori fizico-chimici	Unitatea de măsură	2016 (media anuală)	2017 (media anuală)	2018 (media anuală)	2019 (media anuală)	2020 (media anuală)	Clasa de calitate
Acumulare PF II – am. Dr. Tr. Severin – priză apă	pH	(unit pH)	8,15					Bună
	CCO-Mn*	(mgO <sub>2</sub> /l)						
	NO <sub>2</sub>	(mg/l)	0,07	0,08	0,09	0,08	0,08	Bună
	NO <sub>3</sub>	(mg/l)	5,05	4,88	4,76	4,77	5,31	Bună
	Reziduu fix	(mg/l)	247,25	245,42	243,58	247,13		Bună
	Sulfați	(mg/l)	26,07	26,56	25,47	26,41	28,54	Bună
Acumulare PF II – aval Dr. Tr. Severin	pH	(unit pH)	8,18	7,95	7,85	7,76	7,83	Bună
	CCO-Mn*	(mgO <sub>2</sub> /l)						
	NO <sub>2</sub>	(mg/l)	0,06	0,07	0,08	0,08	0,09	Bună
	NO <sub>3</sub>	(mg/l)	5	4,15	4,14	3,93	4,78	Bună
	Reziduu fix	(mg/l)	239	228,5	251,25	245,5	240,75	Bună
	Sulfați	(mg/l)	24,78	20,83	27,83	20,79	42,61	bună
Acumulare PF II – localitatea Vrancea	pH	(unit pH)	8,18	7,95	7,84	7,90	7,83	Bună
	CCO-Mn*	(mgO <sub>2</sub> /l)						
	NO <sub>2</sub>	(mg/l)	0,08	0,07	0,08	0,07	0,09	Bună
	NO <sub>3</sub>	(mg/l)	4,89	4,15	3,99	4,11	5,47	Bună
	Reziduu fix	(mg/l)	237,75	228,5	243,5	258	236,5	Bună
	Sulfați	(mg/l)	24,63	20,83	27,87	22,38	40,72	Bună
Acumulare PF II - baraj	pH	(unit pH)	8,21	8	7,93	7,84	8,04	Bună
	CCO-Mn*	(mgO <sub>2</sub> /l)						
	NO <sub>2</sub>	(mg/l)	0,07	0,07	0,07	0,07	0,08	Bună
	NO <sub>3</sub>	(mg/l)	4,77	3,89	4,08	4,27	4,84	Bună
	Reziduu fix	(mg/l)	237,5	228	244	250,21	236,25	Bună
	Sulfați	(mg/l)	20,73	21,43	28,46	23,20	28,13	Bună

Calitatea apelor subterane depinde de sursele difuze de poluare provenite din agricultură și practicile ei neconforme (pesticide, dejecții de la porcine și păsări), nămoluri de la stațiile de epurare, reziduurile menajere și industriale și de slaba epurare sau lipsa de epurare a apelor uzate.

<sup>278</sup> Sursa: Date și informații furnizate de A.N. Apele Române - Administrația Bazinală de Apă Jiu



## **Strategia Integrată de Dezvoltare Urbană 2021-2027 Municipiul DROBETA TURNU SEVERIN**

Poluarea freaticului este cel mai adesea un fenomen aproape ireversibil, având consecințe importante asupra folosirii rezervei subterane la alimentarea cu apă în scop potabil, depoluarea surselor de apă din pânza freatică fiind un proces foarte anevoios.

Agricultura reprezintă o sursă potențială de poluare a apelor de suprafață și subterane în situația utilizării excesive de îngrășăminte chimice și pesticide pe terenurile agricole.

Deversările de ape uzate, neepurate corespunzător în stațiile de epurare urbane sau industriale, reprezintă o sursă potențială de poluare a apelor de suprafață contribuind la perturbarea echilibrului biologic al ecosistemelor acvatice.

Platformele neconforme de deșeuri menajere precum și fermele zootehnice reprezintă importante surse potențiale de poluare a apelor subterane și de suprafață cu substanțe organice, compuși ai azotului, precum și încărcare biologică.

În concluzie, problemele legate de calitatea apelor de suprafață și a celor subterane sunt cauzate în general de:

- ⇒ *eficiența de epurare scăzută a stațiilor de epurare existente;*
- ⇒ *rata redusă a populației racordate la sistemele de colectare și epurare a apelor uzate;*
- ⇒ *existența, în zonele neracordate la canalizare, a surselor punctiforme de contaminare care cresc riscul de eutrofizare a receptorilor naturali și riscul de îmbolnăvire al populației;*
- ⇒ *managementul necorespunzător al deșeurilor municipale și industriale;*
- ⇒ *utilizarea nerațională a îngrășămintelor chimice și a produselor de uz fitosanitar;*
- ⇒ *dezvoltării zonelor urbane și protecției insuficiente a resurselor de apă, etc.*

Pentru rezolvarea problemelor legate de calitatea apelor se impun o serie de măsuri la nivel municipal, precum:

- ✓ *îmbunătățirea randamentelor de funcționare a stației de epurare;*
- ✓ *execuția la termen a măsurilor și lucrărilor prevăzute în Programele de etapizare parte integrantă a autorizațiilor de gospodărire a apelor;*
- ✓ *implicarea autorităților administrației publice locale în elaborarea proiectelor și obținerea finanțărilor pentru realizarea sistemelor centralizate de alimentare cu apă, canalizare și a stațiilor de epurare;*
- ✓ *dotarea laboratoarelor operatorilor din sectorul de apă la nivelul necesar pentru controlul și supravegherea calității apelor, în conformitate cu prevederile legale și ale directivelor europene;*
- ✓ *continuarea procesului de regionalizare a operatorilor existenți în sectorul de apă;*
- ✓ *alinieră la cerințele Directivei Nitraților prin: reducerea deversărilor de nutrienți în corpurile de apă, promovarea schimbărilor comportamentale la nivel regional, și sprijin pentru întărirea cadrului de reglementare și a capacității instituționale.*



### **7.3. CALITATEA SOLULUI**

**Solul este unul dintre cei mai importanți factori de mediu**, iar cunoașterea și monitorizarea calității solului este importantă pentru asigurarea condițiilor de dezvoltare durabilă a agriculturii și a societății în ansamblu.

Solul are multiple funcții economice și biologice deoarece determină producția agricolă și starea pădurilor, este sursă de materii prime dar și de biodiversitate, habitate, specii, condiționează învelișul vegetal, precum și calitatea apei, reglează scurgerea lichidă și solidă în bazinele hidrografice și acționează ca o geomembrană pentru diminuarea poluării aerului și a apei prin reținerea, reciclarea și neutralizarea poluanților, cum sunt substanțele chimice folosite în agricultură, deșeurile și reziduurile organice și alte substanțe chimice.

Deversările de substanțe chimice periculoase, depozitățile de deșeurile de toate categoriile, tratamentele și fertilizările necorespunzătoare, făcute fără fundamentare agro-pedologică, agrotehnică, la care se adaugă degradările naturale ale calității solului (eroziune, alunecări, tasări, rupturi și prăbușiri) conferă imaginea completă a impactului produs de activitatea antropică asupra acestui factor de mediu.

Toate activitățile în care se folosesc produse de protecția plantelor – îngrășăminte și produse fitosanitare - sunt reglementate de legislația națională și actele comunitare cu aplicare directă, deoarece pot fi periculoase pentru sănătatea omului și mediul înconjurător.

În ceea ce privește calitatea solului, aceasta este afectată într-o măsură mai mică sau mai mare de diverse restricții. Aceste restricții sunt determinate fie de factori naturali (climă, forme de relief, caracteristici edificice, etc.), fie de acțiuni antropice agricole și industriale.

**Presiunile asupra stării de calitate a solurilor** sunt determinate de:

- ❖ *utilizarea de îngrășăminte chimice;*
- ❖ *utilizarea produselor pentru protecția plantelor (fitosanitare);*
- ❖ *soluri afectate de reziduuri zootehnice – dejecțiile provenite de la porci și păsări, precum și nămolul provenit din stațiile de epurare, răspândite pe sol fără o tratare prealabilă;*
- ❖ *activitățile poluante din sectorul industrial;*
- ❖ *poluările accidentale - cauzele principale ale producerii acestor poluări au constat în defecțiuni tehnice și coroziune avansată la sondele și conductele ce aparțin operatorilor economici;*
- ❖ *colectarea apelor uzate de tip menajer și/sau industrial datorită neetanșeităților unor conducte, chesoane sau cămine de vizitare,*
- ❖ *depozitarea necontrolată de deșeurile de orice tip.*

**Soluțiile de reducere a impactului asupra solului** presupun în principal o utilizare durabilă a acestuia prin combinarea tehnologiilor și a activităților, astfel încât să se realizeze concomitent:



**Strategia Integrată de Dezvoltare Urbană 2021-2027**  
**Municipiul DROBETA TURNU SEVERIN**

bioproductivitatea, securitatea alimentară, protecția calității solului, viabilitatea economică și acceptabilitatea socială, prin respectarea următoarelor cerințe:

- ✓ *practicarea culturilor în concordanță cu pretabilitatea solului și condițiile climatice: temperatură, precipitații etc.;*
- ✓ *practicarea rotației culturilor astfel încât să se cultive plante care favorizează obținerea unor producții ridicate ale culturilor viitoare și elimină unele probleme legate de boli, dăunători, etc.;*
- ✓ *combaterea bolilor și dăunătorilor mai ales prin tehnici biologice;*
- ✓ *derularea unor proiecte de combatere a alunecărilor de teren și a eroziunii solurilor;*
- ✓ *limitarea defrișărilor, a excavării bazei versanților;*
- ✓ *refacerea și modernizarea lucrărilor de irigații din arealele cu cerințe stringente;*
- ✓ *modernizarea lucrărilor de apărare – îndiguire și desecări și extinderea acestora conform cerințelor;*
- ✓ *modernizarea lucrărilor de ameliorare a terenurilor sărăturate, a nisipurilor și a solurilor nisipoase;*
- ✓ *prevenirea și reducerea poluării chimice a solurilor cu metale grele, sulf, fluor, reziduri petroliere, deșeuri, nămoluri, produse de uz fitosanitar etc.*

Monitorizarea calității solului se face în conformitate cu prevederile *Legii nr. 444/2002* privind finanțarea studiilor pedologice și agrochimice și finanțarea sistemului național de monitorizare sol-teren pentru agricultură și al *Ordinului 222/2002* privind aprobarea *Metodologiei întocmirii studiilor pedologice și agronomice*.

Pentru monitorizarea solului trebuie să se execute studii pedologice și agrochimice în vederea inițierii unor lucrări de ameliorare și eliminare a fenomenelor de degradare a solului.

În anul 2015 a fost publicată în Monitorul Oficial, HG nr. 683/2015, prin care au fost aprobate Strategia Națională și Planul Național pentru Gestionarea Siturilor Contaminate din România, realizată pe baza inventarului național actualizat de către Agenția Națională pentru Protecția Mediului. Astfel, acest document își propune o serie de obiective de mediu și socio-economice.

**Obiectivele specifice de mediu:**

- Reducerea suprafeței ocupate de situri contaminate;
- Îmbunătățirea calitatii factorilor de mediu din zonele amplasate și implementarea unei gestionări unitare la nivel național;

**Obiective specifice socio-economice:**

- Remedierea siturilor contaminate trebuie astfel făcută încât să fie atinsă o stare corespunzătoare pentru folosința ulterioară planificată;
- Asigurarea protecției resurselor de apă, a securității alimentare și a sănătății umane;



- Promovarea utilizării viitoare a siturilor remediate pentru dezvoltarea economică și socială în detrimentul scoaterii din circuitul agricol și silvic a terenurilor productive.

**Regiunea Sud-Vest Oltenia este caracterizată printr-un sol fertil, potrivit pentru culturile agricole.** Tipologiile de sol predominante sunt: soluri argiloase, soluri de pădure brun și brunroșcate, soluri de tip cernoziom și soluri aluvionare. Solul aluvionar de luncă este favorabil culturilor legumicole, solurile brun-roșcate se găsesc în general în zonele viticole colinare iar solul brun-roșcat de pădure este favorabil culturilor mari agricole și plantelor tehnice. Merită menționată existența în sudul regiunii a celei mai mari suprafețe nisipoase din țară, în paralel cu un număr impresionant de lacuri formate fie de revărsările Dunării, fie de acumulările de precipitații.

Alături de calitatea solului, alte resurse naturale importante ale regiunii sunt reprezentate de suprafața agricolă, pădurile, pășunile și fânețele naturale. Regiunea Sud-Vest Oltenia se află pe locul 7 între regiunile țării, cu 1.797.633 hectare, reprezentând 12,32% din suprafața agricolă națională

### **Repartiția terenurilor pe clase de calitate în județul Mehedinți**

Calitatea terenurilor agricole cuprinde atât fertilitatea solului, cât și modul de manifestare a celorlalți factori de mediu față de plante. Din acest punct de vedere, terenurile agricole se grupează în 5 clase de calitate, diferențiate după nota de bonitare medie, pe țară (clasa I – 81-100 puncte – clasa a V-a – 1-20 puncte). Clasele de calitate ale terenurilor dau preabilitatea acestora pentru folosințele agricole. Numărul de puncte de bonitare se obține printr-o operațiune complexă de cunoaștere aprofundată a unui teren, exprimând favorabilitatea acestuia pentru cerințele de existență ale unor plante de cultură date, în condiții climatice normale și în cadrul folosirii raționale.

Pe cuprinsul Județului Mehedinți există o mare diversitate de tipuri de sol, de la solurile brun-acide și litosoluri din nordul și nord-vestul județului, până la cernoziomuri tipice și cambice în sudul și sud-vestul județului.

Solurile brune și brun-roșcate ocupă cea mai mare parte a județului constituind un mediu propice pentru cultivarea viței de vie din soiuri nobile pentru producerea de vinuri superioare.

Solurile brun-roșcate se găsesc în general în zone viticole colinare pe altitudini de 90 - 250 m (Bălăcita, Oprișor, Vlădaia, Corlațel, Punghina, Vînju Mare, Rogova, Severinului, Corcova).<sup>279</sup>

*Tab. 7.6. Repartiția terenurilor pe clase de folosință la nivelul județului Mehedinți, 2019*

<b>Total teren agricol</b>	<b>293.381 ha</b>
----------------------------	-------------------

<sup>279</sup> Sursa: Agenția pentru Protecția Mediului Mehedinți - Raport privind starea mediului în județul Mehedinți, anul 2019





**Strategia Integrată de Dezvoltare Urbană 2021-2027**  
**Municipiul DROBETA TURNU SEVERIN**

<b>Teren arabil</b>	188.141 ha
<b>Pășuni</b>	80.661 ha
<b>Fânețe</b>	10.988 ha
<b>Vii</b>	6.502 ha
<b>Livezi</b>	7.089 ha

Tab. 7.7. Calitatea solurilor pe clase de calitate din județul Mehedinți

Folosință	Clasa I		Clasa II		Clasa III		Clasa IV		Clasa V	
	%	ha	%	ha	%	ha	%	ha	%	ha
<b>Arabil</b>	-	-	24,39	45.881	49,10	92.367	19,28	36.273	7,23	13.620
<b>Pajiști</b>	-	-	2,83	2.365	45,99	42.150	31,31	8.762	20,05	18.372
<b>Vii</b>	-	-	46,17	3.002	31,64	2.057	15,37	999	6,84	444
<b>Livezi</b>	-	-	24,41	1.730	55,94	3.965	18,06	1.280	1,59	123
<b>Total</b>	-	-	<b>18,06</b>	<b>52.978</b>	<b>47,91</b>	<b>140.539</b>	<b>16,13</b>	<b>47.314</b>	<b>17,90</b>	<b>32.559</b>

### **Terenuri afectate de diverși factori limitativi**

Prin urmare, datorită intensificării activităților economice ce exercită presiuni puternice asupra mediului, anumite tipuri de habitate, în special cele aflate în apropierea zonelor unde au loc activități umane, pot suferi modificări lente dar ireversibile, caracterizate în principal prin schimbarea tipului de habitat. În general tendința este de schimbare a habitatelor naturale în habitate seminaturale iar mai apoi în habitate antropizate/artificiale. Acolo unde terenuri noi sunt ocupate de activități industriale sau de exploatare a resurselor naturale neregenerabile, habitatele existente sunt distruse în totalitate, iar de multe ori cele din vecinătate suferă o degradare lentă.

Presiunile antropice se manifestă prin creșterea gradului de ocupare a terenurilor, a numărului populației, dezvoltarea agriculturii și economiei, modificarea peisajelor și a ecosistemelor, distrugerea spațiului natural, utilizarea nerațională a solului, supraconcentrarea activității pe zone sensibile cu valoare ecologica ridicată.

Factorii determinați ai schimbării utilizării terenurilor sunt: dezvoltarea/expansiunea unor activități economice și procesul continuu de urbanizare.



**Strategia Integrată de Dezvoltare Urbană 2021-2027**  
**Municipiul DROBETA TURNU SEVERIN**

Tab. 7.8. Suprafața terenurilor agricole afectate de diverși factori limitativi ai capacității productive – Județul Mehedinți<sup>280</sup>

DENUMIRE FACTOR	Suprafața afectată ( mii ha)	
	agricolă	arabilă
<i>Secetă frecventă</i>	80	57
<i>Exces periodic de umiditate în sol</i>	5	4
<i>Eroziunea solului prin apă, din care:</i>	85	73
<i>    alunecări de teren</i>	17	5
<i>Eroziunea eoliană</i>	22	22
<i>Schelet excesiv de la suprafața solului</i>	4	1
<i>Saturarea solului</i>	2	1,5
<i>Compactarea solului datorită lucrărilor necorespunzătoare "talpa plugului"</i>	210	210
<i>Alcalinitate ridicată</i>	20	6
<i>Formarea crustei</i>	2	1
<i>Rezerva mică și foarte mică de humus în sol</i>	180	170
<i>Aciditate puternică și moderată</i>	160	160
<i>Asigurarea slabă și foarte slabă cu fosfor mobil</i>	266	263
<i>Asigurarea slabă cu potasiu mobil</i>	213	220
<i>Asigurarea slabă cu azot</i>	190	180
<i>Carențe de microelemente</i>	40	40
<i>Poluarea chimică a solului din care:</i>	3,5	2,5
<i>    excesiv poluate</i>	1,5	1,5
<i>    poluarea cu petrol și apa sărată</i>	0	0
<i>    poluarea cu substanțe purtate de vânt</i>	15	0,8
<i>Distrugerea solului prin diverse excavări</i>	7,5	0

<sup>280</sup> Sursa: Agenția pentru Protecția Mediului Mehedinți - Raport privind starea mediului în județul Mehedinți, anul 2019



**Acoperirea terenului cu deșeuri și reziduuri  
solide**

2,5

0

### **Zone critice sub aspectul deteriorării solurilor - Situri contaminate de procese antropice**

Gestionarea siturilor contaminate are ca scop ameliorarea oricăror efecte adverse în cazul în care se suspectează sau se dovedește deteriorarea mediului și de reducere a amenințărilor potențiale asupra sănătății umane, corpurilor de apă, solului, habitatelor, produselor alimentare și biodiversității.

La nivelul județului Mehedinți, în urma deciziei A.P.M. Mehedinți, au fost identificate preliminar, și sunt incluse în lista cu situri contaminate conform Hotărârii de Guvern nr.1408/2007- privind modalitățile de investigare și evaluare a poluării solului și subsolului, un număr de **4 situri contaminate**.

În tabelul de mai jos sunt prezentate siturile contaminate și potențial contaminate de la nivelul județului Mehedinți:

Tab. 7.9. Situri contaminate/potențial contaminate la nivelul Județului Mehedinți <sup>281</sup>

<b>Situri contaminate la nivelul județului Mehedinți</b>							
<b>Nr. crt.</b>	<b>Numele proprietarului sitului</b>	<b>Localizarea sitului</b>	<b>Tipul de proprietate</b>	<b>Natura sursei de poluare</b>	<b>Natură poluant</b>	<b>Suprafața contamin. (m<sup>2</sup>)</b>	<b>Stadiul actual</b>
1.	Proprietatea Statului în administrarea Autorității Publice Locale Baia de Arama	Baia de Arama - Halda de steril minier Ponoarele oriz. +370	Proprietate de stat	Deșeuri minerale	cupru	330.000	Remediat
2.	Proprietatea Statului în administrarea Autorității Publice Locale Baia de Arama	Baia de Arama - Halda de steril minier Ponoarele oriz. +405	Proprietate de stat	Deșeuri minerale	cupru	330.000	Remediat
3.	Ministerul Economiei, Energiei și Mediului de Afaceri	Baia de Arama - Iaz de decantare Valea Hoaterului	Proprietate de stat	Deșeuri minerale	cupru	610.000	Remediat și sub monitorizare postremediere
<b>Situri potențial contaminate la nivelul județului Mehedinți</b>							

<sup>281</sup> Sursa: Agenția pentru Protecția Mediului Mehedinți - Raport privind starea mediului în județul Mehedinți, anul 2019



**Strategia Integrată de Dezvoltare Urbană 2021-2027**  
**Municipiul DROBETA TURNU SEVERIN**

S.C. BRANTNER SERVICII ECOLOGICE S.A.	ȘIMIAN - depozit deseuri municipale neconform Clasa B - Pod Topolnița	Proprietate privată	Deșeuri menajere	Cobalt Crom Cupru Mangan Plumb Zinc	350.000	Remediat și sub monitorizare postremediere
---	--	------------------------	---------------------	--	---------	---

### **Prevenirea și diminuarea efectelor inundațiilor**

Prevenirea și diminuarea efectelor inundațiilor se realizează prin:

- ⇒ realizarea de lucrări hidrotehnice de apărare împotriva inundațiilor, dar și a celor cu folosințe complexe, care includ și atenuarea viiturilor; acumulări propuse;
- ⇒ întreținerea permanentă a lucrărilor existente de apărare împotriva inundațiilor;
- ⇒ identificarea în detaliu, delimitarea geografică a zonelor de risc la inundații în teritoriul municipiului, înscrierea lor în planurile de amenajare a teritoriului și a celor de urbanism;
- ⇒ evitarea construcțiilor (de toate tipurile) în zonele potențial inundabile, adaptarea dezvoltării județului la condițiile de risc la inundații;
- ⇒ captarea izvoarelor cu debit permanent prin lucrări de drenaj.

## **7.4. CALITATEA AERULUI**

Aerul este factorul de mediu care condiționează în cea mai mare măsură existența vieții pe pământ. Totodată, este factorul de mediu cel mai important pentru transportul poluanților, deoarece constituie suportul pe care are loc transportul cel mai rapid al acestora în mediul înconjurător, acesta fiind motivul pentru care supravegherea calității aerului este de primă importanță.

Calitatea aerului este exprimată statistic printr-o serie de indicatori, care exprimă fenomenul de poluare sub forma răspândirii în aer a unor substanțe reziduale poluante, rezultate din activitățile economice.

Poluarea aerului are numeroase cauze, unele fiind rezultatul activităților umane din ce în ce mai extinse și răspândite în ultima perioadă de timp, altele datorându-se unor condiții naturale de loc și de climă. Din aceste motive se acordă o atenție deosebită activității de supraveghere, menținere și de îmbunătățire a calității aerului.

În martie 2020, Consiliul European a adoptat concluzii privind calitatea aerului. **Poluarea atmosferică rămâne cea mai importantă cauză a problemelor de sănătate din UE** legată de mediu, estimându-se că aceasta provoacă peste 400 000 de decese premature în fiecare an. Consiliul a considerat că standardele stabilite în materie de calitate a aerului, în special valorile-limită, au fost eficiente și sunt în continuare esențiale pentru protejarea sănătății cetățenilor. Cu



toate acestea, **Consiliul European a subliniat că mai pot fi aduse unele îmbunătățiri** cadrului legislativ în vederea **asigurării unei bune calități a aerului în întreaga UE** <sup>282</sup>.

Cerințele și exigențele existente la nivelul Uniunii Europene impun o nouă abordare a problemelor globale de mediu din punct de vedere al efectelor și presiunii asupra mediului și a tuturor consecințelor dezvoltării socio-economic.

Monitorizarea calității aerului implică urmărirea elementelor incluse în cele patru categorii de probleme:

- ▶ *sursele și emisiile de poluanți atmosferici;*
- ▶ *transferul poluanților în atmosferă;*
- ▶ *nivelul concentrațiilor de poluanți în atmosferă și distribuția spațio-temporală a acestora;*
- ▶ *efectele poluanților atmosferici asupra omului și mediului biotic și abiotic.*

În prezent, în România, domeniul „calitatea aerului” este reglementat prin Legea nr. 104/15.06.2011 privind calitatea aerului înconjurător publicată în Monitorul Oficial al României, Partea I, nr. 452 din 28 iunie 2011. Prin această lege au fost transpuse în legislația națională prevederile Directivei 2008/50/CE a Parlamentului European și a Consiliului din 21 mai 2008 privind calitatea aerului înconjurător și un aer mai curat pentru Europa publicată în Jurnalul Oficial al Uniunii Europene (JOUE) nr. Legea nr. 152 din 11 iunie 2008 și ale Directivei 2004/107/CE a Parlamentului European și a Consiliului din 15 decembrie 2004 privind arseniul, cadmiul, mercurul, nichelul, hidrocarburile aromatice policiclice în aerul înconjurător publicată în Jurnalul Oficial al Comunităților Europene (JOCE) nr. Legea nr. 23 din 25 ianuarie 2005.

Calitatea aerului este determinată de emisiile în aer provenite de la sursele staționare și sursele mobile (traficul rutier), cu preponderență în marile orașe, precum și de transportul pe distanțe lungi a poluanților atmosferici.

În scopul gestionării calității aerului, în fiecare zonă sau aglomerare, se delimitează arii care se clasifică în regimuri de gestionare (I sau II) în funcție de rezultatul evaluării calității aerului înconjurător. Regimurile de gestionare sunt prevăzute în art. 42 din Legea nr. 104/2011 (județul Mehedinți este încadrat în regim de gestionare II).

În conformitate cu prevederile art. 63 alin. (1) din Legea nr. 104/2011, *APM Mehedinți*, în calitate de autoritate teritorială pentru protecția mediului, are obligația de a pune la dispoziția publicului, anual, un raport privind calitatea aerului înconjurător, referitor la poluanții monitorizați care intră sub incidența legii.

Informațiile publice privind calitatea aerului sunt puse permanent la dispoziția publicului pe site-ul național [www.calitateaer.ro](http://www.calitateaer.ro), conținând detalii despre parametrii de calitate

<sup>282</sup> Sursa: <https://www.consilium.europa.eu/ro/meetings/env/2020/03/05/>



a aerului, monitorizați în cele 140 de stații de pe toată suprafața României care alcătuiesc *Rețeaua Națională de Monitorizare a Calității Aerului (RNMCA)*.

Calitatea aerului este determinată de emisiile în aer provenite de la sursele staționare și sursele mobile (traficul rutier), cu preponderență în orașe, precum și de transportul poluanților la lungă distanță.

**Poluanții atmosferici monitorizați pe parcursul anului 2018, în cadrul stației MH1**, au fost:

- ❖ *Dioxidul de sulf (SO<sub>2</sub>)*
- ❖ *Oxizii de azot (NO<sub>2</sub>, NO<sub>x</sub>, NO)*
- ❖ *Monoxidul de carbon (CO)*
- ❖ *Ozon (O<sub>3</sub>)*
- ❖ *BTEX*
- ❖ *Pulberi în suspensie (PM<sub>10</sub> nefelometric, PM<sub>10</sub> gravimetric, PM<sub>2.5</sub> gravimetric)*
- ❖ *Metale grele din pulberi în suspensie PM<sub>10</sub> (Pb).*<sup>283</sup>

**Indicele specific de calitatea aerului**, pe scurt "*indice specific*", reprezintă un sistem de codificare a concentrațiilor înregistrate pentru fiecare dintre următorii poluanți monitorizați:

- ✚ *Dioxid de sulf (SO<sub>2</sub>)*
- ✚ *Dioxid de azot (NO<sub>2</sub>)*
- ✚ *Ozon (O<sub>3</sub>)*
- ✚ *Particule in suspensie < 2,5 μm (PM<sub>2,5</sub>)*
- ✚ *Particule in suspensie < 10 μm (PM<sub>10</sub>).*

**Indicele general** se stabilește pentru fiecare dintre stațiile automate din cadrul *Rețelei Naționale de Monitorizare a Calității Aerului*, ca fiind cel mai mare dintre indicii specifici corespunzatori poluanților monitorizați. Indicele general și indicii specifici sunt reprezentați prin numere întregi cuprinse între 1 și 6, fiecare număr corespunzând unei culori.

Acești indici pot fi: **1 - Bun; 2 - Acceptabil; 3 - Moderat; 4 - Rău; 5 - Foarte rău; 6 - Extrem de rău**. Indicele general este dat de cel mai mare indice specific fiecărui poluant, cu condiția că stația să fi monitorizat, în ziua respectivă, minim un indice specific.



<sup>283</sup> Sursa: Agenția pentru Protecția Mediului Mehedinți - Raportul privind starea mediului în județul Mehedinți, anul 2019



**Strategia Integrată de Dezvoltare Urbană 2021-2027**  
**Municipiul DROBETA TURNU SEVERIN**

**Concentrațiile medii anuale ale poluanților atmosferici** NO<sub>2</sub>, SO<sub>2</sub>, PM<sub>10</sub>, PM 2.5, O<sub>3</sub>, CO, C<sub>6</sub>H<sub>6</sub>, Pb, determinați în cadrul RNMCA (Rețeaua Națională de Monitorizare a Calității Aerului) la stația industrială MH1, în anul 2019, în raport cu valoarea limită anuală/valoarea țintă sunt prezentate în continuare:

Tab. 7.10. Calitatea aerului ambiental în anul 2019<sup>284</sup>

Stația	Tip Poluant	UM	Tip de depășire	Nr. Depășiri în anul 2019	Maximă			Medie anuală	Captură lunară de date valide %
					orară	Mobilă la 8 ore	zilnică		
MH1/I	O <sub>3</sub>	μg/mc	-	0	-	118,73	-	53,84	66,00
	CO	μg/mc	-	0	-	3,95	-	0,20	65,61
	NO <sub>2</sub>	μg/mc	-	0	63,00	-	-	13,73	86,63
	SO <sub>2</sub>	μg/mc	-	0	68,60	-	-	16,50	87,12
	Benzen	μg/mc	-	0	-	-	-	0,92	69,00
	PM <sub>10</sub> nefelom	μg/mc	Val limită zilnică	5	-	-	70,51	30,13	42,77
	PM <sub>10</sub> gravim	μg/mc	Val limită zilnică	10	-	-	67,10	30,00	89,32
	PM <sub>2.5</sub> gravim	μg/mc	-	0	-	-	32,80	22,19	9,59
	Metale grele	μg/mc	-	0	-	-	0,0061	0,0044	82,47

A fost înregistrată o valoare maximă orară, pentru dioxidul de azot (NO<sub>2</sub>), în data de 10.08.2019 ( 63,00 μg/m<sup>3</sup>), iar media anuală a concentrațiilor dioxidului de azot a fost de 13,73 μg/m<sup>3</sup>.

În anul 2019, la stația fixă automată MH1 , concentrația maximă orară de SO<sub>2</sub> s-a situat sub valoarea limită orară pentru protecția sănătății umane, iar valoarea medie anuală sub valoarea limită anuală pentru protecția vegetației reglementate prin Legea nr. 104/2011.

A fost înregistrată o valoare maximă zilnică a mediilor pe 8 ore de 3,95 mg/m<sup>3</sup> în data de 08.12.2019, iar media anuală a fost de 0,20 mg/m<sup>3</sup> a monoxidului de carbon (CO).

În anul 2019, la stația fixă automată MH1 nu au fost înregistrate depășiri ale valorii limită anuală pentru protecția sănătății umane reglementată în Legea nr. 104/2011 a concentrației medii anuale de benzen: s-a înregistrat o valoare maximă orară de 4,97 μg/m<sup>3</sup> în data de 16.12.2019, iar media anuală a fost de 0,92 μg/mc.

<sup>284</sup> Sursa: Agenția pentru Protecția Mediului Mehedinți - Raportul privind starea mediului în județul Mehedinți, anul 2019



A fost înregistrată o valoare maximă zilnică a mediilor pe 8 ore în data de 18.03.2019 ( $118,73 \mu\text{g}/\text{m}^3$ ), iar media anuală a fost de  $53,84 \mu\text{g}/\text{m}^3$  a concentrației medii anuale de ozon. Din cele prezentate, la stația fixă automată MH, în anul 2019 nu au fost înregistrate depășiri ale valorii țintă pentru protecția sănătății umane prevăzută în Legea nr 104/2011.

Pentru determinarea particulelor în suspensie PM<sub>10</sub>, care constituie fracția dimensională de interes toxicologic din aerosuspensia urbană se aplică 2 metode, respectiv metoda automată (nefelometrie) și metoda gravimetrică, care de altfel este metoda de referință.

Concentrațiile de particule în suspensie cu diametrul mai mic de 10 microni din aerul înconjurător se evaluează folosind raportarea la valoarea limită zilnică pentru protecția sănătății umane ( $50 \mu\text{g}/\text{m}^3$ ) și valoarea limită anuală ( $40 \mu\text{g}/\text{m}^3$ ).

Concentrațiile de pulberi în suspensie—fracția PM<sub>10</sub>-nefelometric, pentru perioada în care a funcționat analizorul, s-au încadrat în limitele stabilite prin Legea nr. 104/2011 (VL =  $50 \mu\text{g}/\text{m}^3$ ) cu excepția a 5 depășiri a valorii limită zilnice, fără a se depăși însă numărul de 35 de ori permis într-un an calendaristic pentru fiecare stație. Nu a fost depășită valoarea limită anuală pentru protecția sănătății umane (prevăzută în Legea nr 104/2011).

În anul 2019 starea atmosferei a depins de interacțiunea factorilor naturali (mișcarea maselor de aer, precipitații, etc.), dar și de emisiile de noxe rezultate din activitățile antropice.

Având în vedere nivelul de dezvoltare industrială a zonei, poziția geografică și relieful (depresiunea subcarpatică a Topolniței înconjurată de o centură de culmi care ajung la 300 - 400 m înălțime), putem afirma că rolul hotărâtor în evoluția calității aerului în județul Mehedinți este deținut de factorii meteorologici.

Rezultatele monitorizării calității aerului în anul 2019, la stația automată fixă de monitorizare MH1, au indicat o calitate a aerului corespunzătoare la toți indicatorii monitorizați pe teritoriul județului Mehedinți, cu excepția:

- indicatorului particule PM<sub>10</sub> gravimetric la care s-au înregistrat 10 depășiri ale valorii limită zilnice, fără a se depăși însă numărul de 35 de ori permis într-un an calendaristic;
- indicatorului particule PM<sub>10</sub> nefelometric la care s-au înregistrat 5 depășiri ale valorii limită zilnice, fără a se depăși însă numărul de 35 de ori permis într-un an calendaristic.<sup>285</sup>

#### **Principalele activități generatoare de poluanți în atmosferă sunt:**

- ✍ *proces de producție: producere energie electrică și termică, fabricarea materialelor de construcții, prelucrarea metalelor, producția de hârtie și carton;*
- ✍ *utilizarea solvenților organici în anumite activități și instalații;*
- ✍ *distribuția și depozitarea combustibilului;*

<sup>285</sup> Sursa: Agenția pentru Protecția Mediului Mehedinți - Raportul privind starea mediului în județul Mehedinți, anul 2019





## Strategia Integrată de Dezvoltare Urbană 2021-2027 Municipiul DROBETA TURNU SEVERIN

- ✍ extracția și distribuția combustibililor fosili;
- ✍ tratarea și depozitarea deșeurilor;
- ✍ agricultura.

**Pentru reducerea emisiilor de poluanți în atmosferă**, autoritățile pentru protecția mediului vor trebui să continue **implementarea măsurilor de reducere a emisiilor în atmosferă și de contracarare a efectelor negative generate de poluarea atmosferei**, respectiv:

- ✓ *promovarea tehnologiilor „curate” (cu emisii de carbon scăzute) și a sistemului de plafonare și comercializare a cotelor de emisii de CO<sub>2</sub> și de alte gaze cu efect de seră;*
- ✓ *intensificarea acțiunilor de informare și conștientizare a populației și mediului economic în domeniul protecției atmosferei, schimbărilor climatice, necesității creșterii eficienței energetice și promovării producerii energiei „verzi”;*
- ✓ *extinderea rețelei de monitorizare a calității aerului;*
- ✓ *evaluarea rezultatelor automonitorizării emisiilor generate de surse fixe și impunerea, după caz, a măsurilor de reducere a concentrațiilor poluaților specifici determinați;*
- ✓ *continuarea acțiunilor de reducere a intensității carbonului prin: scăderea ponderii utilizării combustibililor fosili și îmbunătățirea eficienței în sectorul energetic, creșterea producției de electricitate din surse regenerabile și îmbunătățirea în continuare a eficienței energetice în sectoarele economice de utilizare finală, reducerea emisiilor de metan din agricultură și sectorul managementul deșeurilor, creșterea capacității de sechestrare a CO<sub>2</sub> prin împăduriri;*
- ✓ *evaluarea emisiilor de poluanți în atmosferă pentru toate proiectele supuse procedurii de reglementare și impunerea măsurilor de reducere și de creștere a eficienței energetice încă din faza de studiu de fezabilitate;*
- ✓ *promovarea unui transport durabil prin creșterea performanțelor vehiculelor rutiere, dezvoltarea transportului public urban și interurban și folosirea combustibililor alternativi;*
- ✓ *economisirea energiei prin modernizarea și reabilitarea punctelor și rețelelor termice, a rețelei de transport a apei calde, îmbunătățirea izolației termice a clădirilor, modernizarea și reabilitarea tehnologiilor existente și îmbunătățirea managementului energiei;*
- ✓ *angrenarea societății civile și a altor instituții implicate în acțiunile de educare/conștientizare;*
- ✓ *impunerea măsurilor de automonitorizare a emisiilor în scopul reducerii impactului negativ al sectorului energetic asupra mediului înconjurător.*

### 7.5. BIODIVERSITATE

Omenirea ar trebui să se angajeze să aplice principiul câștigului net, redând naturii mai mult decât ia de la aceasta. Ca parte a acestei abordări, omenirea ar trebui să se angajeze să nu existe



**Strategia Integrată de Dezvoltare Urbană 2021-2027  
Municipiul DROBETA TURNU SEVERIN**

specii a căror dispariție să fie imputabilă oamenilor, cel puțin acolo unde acest lucru poate fi evitat.

Acest lucru ar trebui să se bazeze pe ambiția principală de a se asigura că, **până în 2050, toate ecosistemele lumii sunt refăcute, reziliente și protejate în mod adecvat.**

**Strategia UE privind biodiversitatea pentru 2030** stabilește modul în care Europa poate contribui la realizarea acestui obiectiv. Ca o etapă importantă, aceasta urmărește să asigure că până în 2030, biodiversitatea Europei se va afla pe calea redresării, în beneficiul oamenilor, al planetei, al climei și al economiei noastre, în conformitate cu *Agenda 2030 pentru dezvoltare durabilă* și cu obiectivele *Acordului de la Paris privind schimbările climatice*.

La nivel comunitar, noile orientări strategice aferente perioadei de programare 2021-2027 accentuează importanța acordată mediului. Astfel, în propunerea Comisiei Europene pentru cadrul financiar multianual 2021-2027, unul dintre cele cinci obiective de politică este „*O Europă cu emisii scăzute de carbon și mai ecologică – Tranziția către o energie nepoluantă și echitabilă, investiții verzi și albastre, economia circulară, adaptarea la schimbările climatice și prevenirea riscurilor*” și urmează să-i fie alocate cel puțin 30% din fondurile dedicate politicii de coeziune.

S-au identificat **nevoi de investiții prioritare dedicate**: *măsurilor de eficiență energetică prin sprijinirea renovării clădirilor publice și rezidențiale, sistemele de încălzire centralizată și producerea și folosirea energiei din surse regenerabile; adaptarea la schimbările climatice, prevenirea riscurilor și reziliența la dezastre; consolidarea biodiversității, refacerea ecologică și crearea de noi spații verzi în mediul urban, decontaminarea și reabilitarea siturilor industriale contaminate; sistemelor regionale de gospodărire a apelor, sprijinirea schemelor care abordează problematica poluării apei, pentru finalizarea sistemelor integrate de management a deșeurilor și pentru tranziția la economia circulară.*

**Recenta pandemie de COVID-19 face cu atât mai urgentă necesitatea de a proteja și reface natura.** Pandemia ne permite să realizăm cât de legată este sănătatea noastră de sănătatea ecosistemelor și demonstrează necesitatea unor lanțuri de aprovizionare și a unor modele de consum durabile care să nu depășească limitele planetei noastre. Aceasta reflectă și faptul că riscul apariției și răspândirii bolilor infecțioase crește odată cu distrugerea naturii <sup>286</sup>.

Prin urmare, **protejarea și refacerea biodiversității și buna funcționare a ecosistemelor** sunt esențiale pentru a ne **spori reziliența și a preveni pe viitor apariția și răspândirea bolilor.**

**Investițiile în protecția și refacerea naturii vor fi, de asemenea, esențiale pentru redresarea economică a Europei în urma crizei provocate de pandemia de COVID-19.** Pentru

---

<sup>286</sup> Sursa: *Intergovernmental science-policy Platform for Biodiversity and Ecosystem Services (IPBES) (2019), Summary for policymakers of the global assessment report on biodiversity and ecosystem services of the Intergovernmental Science-Policy Platform on Biodiversity and Ecosystem Services (Rezumat pentru factorii de decizie politici al Raportului de evaluare globală privind biodiversitatea și serviciile ecosistemice al Platformei interguvernamentale științifico-politice privind biodiversitatea și serviciile ecosistemice)*, p. 12-13, A.2



relansarea economiei este esențial să se evite revenirea la trecut și blocarea în vechile obiceiuri nefaste. *Pactul verde european - strategia de creștere a UE* - va fi un punct de reper pentru redresarea noastră, asigurând faptul că economia servește oamenii și societatea și oferă naturii mai mult decât ia de la aceasta.

**Investițiile în capitalul natural**, inclusiv în refacerea habitatelor bogate în carbon și practicarea unei agriculturi ecologice, sunt recunoscute ca fiind printre cele mai importante cinci politici de redresare bugetară, care oferă multiplicatori economici importanți și au un impact pozitiv asupra climei.

Biodiversitatea este, de asemenea, esențială pentru **protejarea securității alimentare** la nivelul UE și la nivel mondial. Pierderea biodiversității amenință sistemele noastre alimentare, punând în pericol securitatea noastră alimentară și nutriția <sup>287</sup>.

Pentru a aduce biodiversitatea Europei pe calea redresării până în 2030, Europa trebuie să intensifice protecția și refacerea naturii. Acest lucru ar trebui realizat prin îmbunătățirea și extinderea rețelei noastre de zone protejate și prin elaborarea unui plan ambițios al UE de refacere a naturii.

În ciuda acestui imperativ moral, economic și de mediu urgent, natura se află într-o stare de criză. Cei **cinci factori principali direcți ai pierderii biodiversității** <sup>288</sup> - *schimbările în exploatarea terenurilor și a mării, supraexploatarea, schimbările climatice, poluarea și speciile alogene invazive* - fac ca natura să dispară rapid. **Natura este, de asemenea, cel mai puternic aliat în combaterea schimbărilor climatice.** <sup>289</sup>

Componentele diversității biologice formează capitalul natural și asigură cea mai mare parte a produselor, bunurilor și serviciilor necesare funcționării și dezvoltării societății, fiind suportul fundamental al unei dezvoltări durabile. Tocmai de aceea, protecția și conservarea habitatelor naturale, a florei și faunei sălbatice sunt considerate obiective prioritare și de interes public major.

Principalele **căi prin care omul contribuie la degradarea biodiversității** sunt:

- ❖ *modificarea și distrugerea habitatelor, a peisajelor naturale;*
- ❖ *transferul voluntar și involuntar de specii;*
- ❖ *supraexploatarea și utilizarea nerațională a solului și resurselor naturale;*
- ❖ *ocuparea terenurilor pentru organizarea activităților socio-economice;*
- ❖ *supraconcentrarea activităților în zone sensibile, cu mare valoare ecologică;*

<sup>287</sup> Sursa: World Economic Forum (2020), *The Global Risks Report 2020 (Raport privind riscurile globale pe 2020, Forumul Economic Mondial, 2020)*

<sup>288</sup> Sursa: IPBES (2019), *Summary for policymakers, [IPBES (2019), Rezumat pentru factorii de decizie], p. 1719, B.10. Agenția Europeană de Mediu (2019), *The European environment - state and perspective 2020 (Mediul european - situația actuală și perspective în 2020)**

<sup>289</sup> Sursa: IPBES (2019), *Summary for policymakers, [IPBES (2019), Rezumat pentru factorii de decizie], p. 4, A4.*



## Strategia Integrată de Dezvoltare Urbană 2021-2027 Municipiul DROBETA TURNU SEVERIN

- ❖ braconajul;
- ❖ poluarea cu toate efectele ei implicite.

Categoriile instituite **la nivel național** - prin *Ordonanța de urgență 236/2000* privind regimul ariilor naturale protejate - și stabilite în funcție de scopul și regimul de management sunt: *rezervații științifice, parcuri naționale, monumente ale naturii, rezervații naturale, parcuri naturale, rezervații ale biosferei, zone umede de importanță internațională, situri naturale ale patrimoniului natural universal, arii speciale de conservare, arii de protecție specială avifaunistică.*

În România și în regiunea Sud-Vest Oltenia, conservarea biodiversității este fundamentală pentru bunăstarea umană și furnizarea durabilă a resurselor naturale. În prezent, suntem martorii unei pierderi constante a biodiversității cu consecințe profunde pentru lumea naturală și pentru bunăstarea oamenilor, cauzele principale sunt schimbările care se produc în habitatul natural.

La nivel european, România deține un patrimoniu natural diversificat și valoros. La nivelul anului 2017, *suprafața ariilor naturale protejate de interes național, raportată la suprafața țării, este de 6,15% , iar suprafața totală a siturilor Natura 2000, raportată la suprafața țării, este de 22,7%.*<sup>290</sup>

**În Regiunea Sud-Vest Oltenia** biodiversitatea este caracterizată de existența mai multor tipuri de habitate naturale, precum și numeroase specii de interes național și specii de interes comunitar. Dintre tipurile de habitate, menționăm: habitate de pajiști și tufărișuri în zonele montane-pajiști alpine "la peste 2000 de metri altitudine", tufărișuri de jneapăn, ienupăr, smirdar și pajiști subalpine, fânețe montane, habitate de pădure, habitate de stâncării și peșteri : acestea se găsesc în zonele muntoase ale regiunii, sub forma de peșteri și grote, alături de pante stâncoase, chei, lespezi calcaroase, habitate de ape dulci: râurile și pâraurile, lacuri naturale și eleștee, habitate de mlaștini, habitate agricole.

La nivelul regiunii au fost identificate următoarele tipuri de habitate de interes comunitar în baza cărora a fost constituită *Rețeaua Ecologică Europeană Natura 2000*, după cum urmează: habitate de dune; habitate de ape dulci; habitate de pajiști și tufărișuri; habitate din turbării și mlaștini habitate de stâncării și peșteri habitate de pădure. În ceea ce privește speciile faunistice, au fost identificate următoarele: pești, amfibieni și reptile, mamifere, păsări, nevertebrate etc.

### **ARIILE NATURALE PROTEJATE**

**În județul Mehedinți** au fost desemnate, în scopul asigurării măsurilor speciale de protecție și conservare a bunurilor patrimoniului natural, următoarele categorii de arii naturale protejate:

<sup>290</sup> Sursa: <https://www.eea.europa.eu/data-and-maps/dashboards/natura-2000-barometer>



- ✚ de interes național: rezervații științifice, parcuri naționale, monumente ale naturii, rezervații naturale, parcuri naturale;
- ✚ de interes internațional: zone umede de importanță internațională;
- ✚ de interes comunitar: situri de importanță comunitară și arii de protecție specială avifaunistică;
- ✚ de interes județean: stabilite numai pe domeniul public/privat al unităților administrativ – teritoriale.<sup>291</sup>

### ***Arii naturale protejate de interes național în județul Mehedinți***

La nivelul anului 2015, **în județul Mehedinți există un număr de 33 de arii naturale protejate de interes național.**

Aceste arii au fost declarate în baza Legii 5/2000 privind menajarea teritoriului național, secțiunea III, zone protejate și H.G. nr. 2151/2004 privind instituirea regimului de arie naturală protejată pentru noi zone.

După scopul conservării, în județul Mehedinți există următoarele tipuri de rezervații naturale: **rezervații forestiere (4), botanice (20), speologice (3), paleontologice (4) și rezervații complexe (2).**

### ***Parcuri naționale și naturale***

**Parcul Național Domogled-Valea Cernei** (61.211 ha) se află situat în estul județului Caraș-Severin și în vestul județelor Mehedinți și Gorj, ocupând o suprafață de 8.220 ha în județul Mehedinți și cuprinde două **rezervații distincte**: *Vârful lui Stan și Valea Țesna*.

**Parcul Natural Porțile de Fier** are o suprafață de 115.655 ha, ocupând parțial teritoriul aparținând județelor Caraș-Severin și Mehedinți în partea sudică a Munților Locvei și Almăjului și în sud-vestul Podișului Mehedinți. **Ariile naturale protejate** din *Parcul Natural Porțile de Fier* (în județul Mehedinți) sunt: *Rezervația naturală Gura Văii – Vârciorova, Rezervația naturală Valea Oglănicului, Rezervația naturală Dealul Duhovnei, Rezervația naturală Cazanele Mari și Cazanele Mici, Rezervația naturală Locul fosilifer Svinița, Rezervația naturală Locul fosilifer Bahna, Rezervația naturală Cracul Găioara, Rezervația naturală Cracul Crucii, Rezervația naturală Fața Virului, Rezervația Naturală Dealul Vărănic.*

**Parcul natural Geoparcul Platoul Mehedinți** are o suprafață de 106.000 ha și se află în totalitate pe teritoriul județului Mehedinți, la nord de municipiul Drobeta Turnu Severin. *Geoparcul Platoul Mehedinți* cuprinde **16 rezervații naturale** declarate prin Legea nr. 5/2000: *Cornetul Băii și Valea Mănăstirii, Cornetul Bălții, Cheile Coșuștei, Cornetul Babelor și Cerboanei,*

---

<sup>291</sup> Sursa: Agenția pentru Protecția Mediului Mehedinți - Raportul privind starea mediului în județul Mehedinți, anul 2019



**Strategia Integrată de Dezvoltare Urbană 2021-2027**  
**Municipiul DROBETA TURNU SEVERIN**

*Pereții calcaroși de la Izvorul Coșuștei, Pădurea Borovăț, Peștera lui Epuran, Peștera Topolița și Cheile Topolniței, Pădurea de pe Muntele Drăghiceanu, Tufărișurile mediteraneene de la Isverna, Cornetul Piatra Încălecată, Izvorul carstic cu stâncăriile de la Camăna, Pădurea de liliac de la Ponoare, Complexul carstic de la Ponoare, Tufărișurile mediteraneene Cornetul Obârșia-Cloșani, Peștera Isverna.*

**Arii naturale protejate de interes internațional în județul Mehedinți**

**Situri RAMSAR**

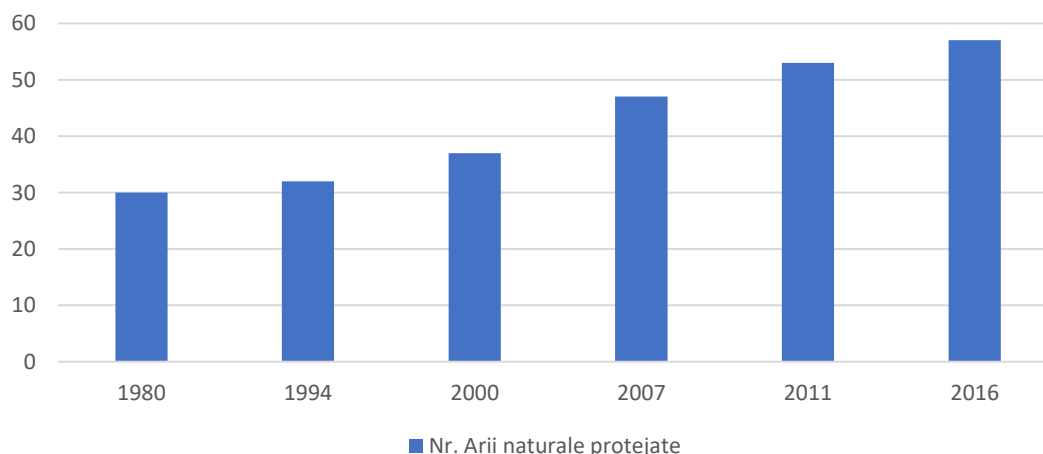
Din data de 18.01.2011, **Parcul Natural Porțile de Fier** a fost declarat **sit Ramsar** (cod RAMSAR 1946), devenind astfel **arie naturală protejată de interes internațional**, iar din 02.02.2013 și **ROSPA0011 Blahnița** a fost declarat **sit RAMSAR** (cod RAMSAR 2110).

Desemnarea acestor zone ca **situri Ramsar** este o recunoaștere a importanței acestora ca resurse de mare valoare economică, naturală, științifică și a rolului multiplu în menținerea calității mediului prin controlul inundațiilor, aprovizionarea stratului subteran de apă, stabilizarea țărmurilor și protecția împotriva furtunilor, retenția nutrienților și sedimentelor, atenuarea schimbărilor climatice, purificarea apei, menținerea biodiversității.

Tab. 7.11. Număr de arii protejate în județul Mehedinți

An	Număr de arii protejate
1980	30
1994	32
2000	37
2007	47
2011	53
2016	57

**Număr Arii naturale protejate din județul Mehedinți**



■ Nr. Arii naturale protejate



Fig. 7.1. Număr de arii protejate în județul Mehedinți

**Parcul Natural Porțile de Fier** este o arie protejată înființată prin Legea nr.5/2000 privind aprobarea *Planului de Amenajare a Teritoriului Național - Secțiunea a III a - Zone Protejate*, ca un teritoriu în care remarcabila frumusețe a peisajelor și diversitatea biologică pot fi valorificate, în condițiile păstrării nealterate a tradițiilor, iar calitatea vieții comunităților să fie rezultatul unor activități economice ale locuitorilor, desfășurate în armonie cu natura.

*Parcul Natural Porțile de Fier* corespunde categoriei V IUCN: "Peisaj protejat: arie protejată administrată în principal pentru conservarea peisajului și recreere". În conformitate cu H.G. 1284/2007, s-au declarat pe teritoriul *Parcului Natural Porțile de Fier* **două arii de protecție specială avifaunistică**. De asemenea, potrivit *Ordinului Ministrului Mediului și Dezvoltării Durabile 1964/2007*, a fost declarat ca **sit de importanță comunitară ROSCI0206 Porțile de Fier, parte integrantă a rețelei ecologice europene NATURA 2000**, în suprafață de 124293.0 ha.

*Parcul Natural Porțile de Fier* se remarcă printr-o luxuriantă biodiversitate, fapt ce a făcut ca această arie naturală protejată să fie recunoscută atât pe plan național, cât și internațional. Condițiile climatice, pedologie, petrografice, geomorfologice, influența Dunării asupra acestora, dar și contextul social au creat locuri unice, care au păstrat de-a lungul secolelor caracteristicile unor habitate specifice. În 18 ianuarie 2011, parcul **a fost inclus pe lista zonelor umede de importanță internațională**, fiind declarat sit Ramsar nr. 1946.

#### **Arii naturale protejate de interes comunitar în județul Mehedinți**

În județul Mehedinți au fost desemnate **11 situri de importanță comunitară** prin O.M. nr. 2387 din 29 septembrie 2011 pentru modificarea O.M. 1964/2007 privind instituirea regimului de arie naturală protejată a siturilor de importanță comunitară, ca parte integrantă a rețelei ecologice europene Natura 2000 în România și 5 arii de protecție specială avifaunistică declarate prin H.G. 971 din 5 octombrie 2011 pentru modificarea și completarea H.G. 1284/2007 privind declararea ariilor de protecție specială avifaunistică ca parte integrantă a rețelei ecologice Natura 2000 în România.

#### **Siturile de Interes Comunitar sunt:**

- *Coridorul Jiului, ROSCI0045,*
- *Domogled – Valea Cernei, ROSCI0069*
- *Nordul Gorjului de Vest, ROSCI0129*
- *Pădurea Stârmina, ROSCI0173*
- *Platoul Mehedinți, ROSCI0198*
- *Silvostepa Olteniei, ROSCI0202*
- *Porțile de Fier, ROSCI0206*
- *Dunărea la Gârla Mare – Maglavit, ROSCI0299*



**Strategia Integrată de Dezvoltare Urbană 2021-2027**  
**Municipiul DROBETA TURNU SEVERIN**

- *Jiana, ROSCI0306*
- *Râul Motru, ROSCI0366*
- *Vânju Mare, ROSCI0403.*

**Ariile de Protecție Specială Avifaunistică** sunt:

- *Blahnița, ROSPA0011*
- *Cursul Dunării Baziaș-Porțile de Fier, ROSPA0026*
- *Domogled – Valea Cernei, ROSPA0035*
- *Gruia - Gârla Mare, ROSPA0046*
- *Munții Almăjului și Locvei, ROSPA0080.*

**În urma consultărilor din decembrie 2015**, Ordinul nr. 46/2016 privind instituirea regimului de arie naturală protejată și declararea siturilor de importanță comunitară ca parte integrantă a rețelei ecologice europene Natura 2000 în România a reglementat **încă patru situri de importanță comunitară în județul Mehedinți**:

- *Dealurile Strehaia-Bâtlanele, ROSCI0405*
- *Oprănești, ROSCI0420*
- *Prunișor, ROSCI0432*
- *Vlădaia-Oprișor, ROSCI0442.*<sup>292</sup>

Tab. 2. 1. Număr de arii protejate în județul Mehedinți

An	SCI	SPA	TOTAL
2008	5	5	10
2011	11	5	16
2016	15	5	20

<sup>292</sup> Sursa: Raportul privind starea mediului în județul Mehedinți, 2019





**Evoluția numărului ariilor naturale protejate de interes comunitar  
în perioada 2008-2016**

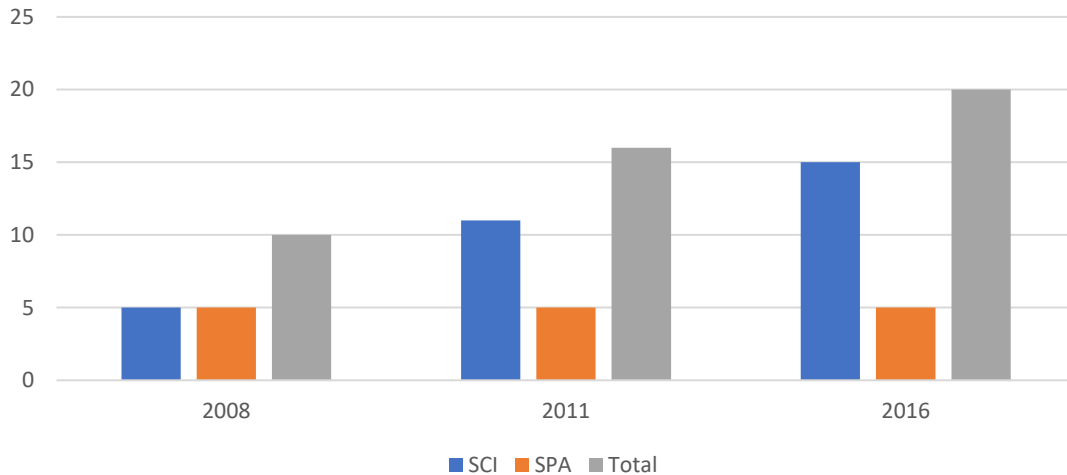


Fig. 7.2. Evoluție număr de arii protejate de interes comunitar în județul Mehedinți

La nivelul zonei de studiu, conservarea biodiversității se realizează prin intermediul unei rețele de arii naturale protejate desemnate datorită valorii ecologice, științifice sau culturale deosebite identificate pe teritoriul acestora.

Presiunile antropice se manifestă prin creșterea gradului de ocupare a terenurilor, a numărului populației, dezvoltarea agriculturii și economiei, modificarea peisajelor și a ecosistemelor, distrugerea spațiului natural, utilizarea nerațională a solului, supraconcentrarea activităților pe zone sensibile cu valoare ecologică ridicată. Deteriorarea capitalului natural este un proces real cu manifestări complexe pe termen lung și cu o evoluție ce este dependentă de ritmul, formele și amploarea dezvoltării sistemelor socio - economice. Modificarea antropică a habitatelor are loc mai ales prin conversia terenurilor agricole, urbanizare, poluare, despăduriri.

**Principalele cauze care determină modificarea structurilor habitatelor** sunt reprezentate de:

- ◆ dezvoltarea zonelor rezidențiale;
- ◆ tăieri ilegale de arbori;
- ◆ poluarea apelor de suprafață, subterane și a solului cu produse petroliere sau apă sărată, ape menajere, deșeuri;
- ◆ modificarea morfologiei terenurilor datorită activității de exploatare a unor resurse minerale (cariere, balastiere);
- ◆ schimbarea categoriei de folosință a terenurilor (extinderea intravilanului, scoaterea temporară sau definitivă din circuitul silvic);
- ◆ aplicarea necorespunzătoare a tehnologiilor agricole;
- ◆ folosirea pesticidelor;
- ◆ turismul necontrolat în zonele de agrement.



În vederea îndeplinirii dezideratelor privind conservarea biodiversității și utilizarea durabilă a componentelor sale, autoritățile de mediu trebuie să țină cont de o serie de acțiuni, dintre care menționăm:

- ✍ investiții în infrastructuri ecologice, inclusiv zone protejate, coridoare ecologice, ecoducte sau pasaje ecologice;*
- ✍ aplicarea principiilor de evaluare adecvată a impactului planurilor, proiectelor și activităților asupra biodiversității, în cadrul procedurilor SEA (evaluarea strategică de mediu), EIA (evaluarea impactului asupra mediului) și AA (autorizarea funcționării);*
- ✍ investiții pentru gestionarea, restaurarea și monitorizarea ecosistemelor și habitatelor, inclusiv regenerări și amenajări silvice, refacerea fondului faunistic;*
- ✍ intensificarea eforturilor pentru asigurarea unor structuri de management corespunzătoare pentru toate ariile naturale protejate;*
- ✍ crearea, amenajarea și extinderea parcurilor ecologice cu destinații sociale și recreative;*
- ✍ conservarea și protejarea habitatelor naturale și a speciilor sălbatice de floră și faună;*
- ✍ participarea activă a specialiștilor la elaborarea planurilor de management a ariilor naturale protejate și a liniilor directoare pentru managementul siturilor Natura 2000;*
- ✍ investiții pentru modernizarea și inovarea tehnologiilor și echipamentelor de refacere a mediului;*
- ✍ participarea activă la elaborarea unor strategii de vizitare a ariilor naturale protejate bazate pe principiile de conservare a biodiversității ca și condiție esențială pentru dezvoltarea unui turism durabil;*
- ✍ sprijinirea autorităților locale pentru dezvoltarea și aplicarea politicilor de amenajare a teritoriului în sprijinul conservării biodiversității;*
- ✍ impunerea standardelor de bune practici agricole la autorizarea activităților desfășurate în acest domeniu;*
- ✍ organizarea de acțiuni de conștientizare privind importanța conservării biodiversității, majorării suprafeței terenurilor ocupate cu păduri, reconstrucției ecologice a pădurilor deteriorate structural, creerii perdelelor forestiere de protecție etc.;*
- ✍ sprijinirea acțiunilor voluntare ale societății civile pentru conservarea și restabilirea diversității biologice, pentru promovarea utilizării durabile a resurselor naturale etc.;*
- ✍ asigurarea funcționării optime a rețelei de comunicare cu toți factorii responsabili cu conservarea biodiversității de la nivelul autorităților publice locale.*

## **7.6. RISCURI DE MEDIU**

Mediul este factorul suport al dezvoltării și amenajării teritoriului. Atitudinea omului față de mediu și componentele sale conduc fie la distrugerea teritoriului, fie la conservarea lui în vederea realizării unui cadru optim pentru dezvoltarea urbană a localității. Mediul înconjurător



reprezintă o realitate pluridimensională formată din mediul natural și mediul artificial - societatea umană care prin activitatea complexă pe care o desfășoară amenință echilibrul ecologic al mediului înconjurător prin diversele procese de poluare și degradare.

Organizații și organisme internaționale au arătat că degradarea mediului duce la degradarea standardului de viață și a bunăstării unei societăți; existența unei relații de apărare a mediului reprezintă un grad ridicat de civilizație și comportament.

Mediul înconjurător și societatea umană suportă adesea acțiunea unor fenomene extreme periculoase cu origine diferită, naturală sau antropică, ce pot produce dereglări distructive și brutale în anumite sisteme sau situații prestabilite. Aceste evenimente - cutremure, erupții vulcanice, tsunami, alunecări de teren, furtuni, inundații, secete, incendii, accidente tehnologice, situații conflictuale etc. - se produc de regulă pe neașteptate și pot provoca numeroase victime în rândul oamenilor și animalelor, un volum mare de pagube materiale, dezechilibre ecologice și chiar grave tulburări ale stării psihice și morale a populației ce intră sub incidența fenomenului respectiv.

Pe teritoriul României s-au întesit, în ultimii ani, cazurile de manifestare a diverselor calamități naturale. La acestea atribuim: secete îndelungate, anotimpurile excesiv de umede, reci, ori prea calde, ploile torențiale mari, deseori cu grindină, inundațiile vaste, viscolele, iernile extrem de geroase ori extrem de blânde, înghețurile tardive de primăvară sau timpurii de toamnă, seismele, alunecările de teren, inundațiile și alte procese distructive. De aceea instruirea și educația populației privind percepția hazardelor și riscurilor devine o prioritate, având ca scop diminuarea efectului psihologic, de alarmare și panică în timpul producerii lor, acest lucru realizându-se foarte bine începând de la vârstele școlare.

În acest sens, a fost adoptată *Legea nr. 575 /2001*, în care se stipulează că zonele de risc natural sunt arealele delimitate geografic în interiorul cărora există un potențial de producere a unor fenomene naturale distructive, care pot afecta populația, activitățile umane, mediul natural și cel construit și pot produce pagube și victime umane. Obiectul legii sunt zonele de risc natural cauzat de cutremurele de pământ, inundații și alunecări de teren.

**Riscurile de mediu sunt reprezentate de presiunile exercitate asupra: resurselor de apă, stării de calitate a aerului, a solului, pădurilor, biodiversității, deșeurilor.**

Principala presiune asupra stării apelor de suprafață este exercitată de om prin deversarea în emisări a apelor uzate neepurate sau insuficient epurate.

Calitatea solului este afectată fie de restricții determinate, factori naturali (climă, forma de relief, caracteristici edafice etc.), fie de acțiuni antropice agricole și industriale.

Printre presiunile antropice exercitate asupra biodiversității se numără: exploatarea agregatelor minerale, exploatarea necontrolată a pădurilor, pășunatul, desecarea mlaștinilor,



împădurirea pajiștilor, abandonarea pajiștilor și pășunilor, regularizarea râurilor, utilizarea pesticidelor, turismul etc.

Gestionarea și eliminarea deșeurilor pune presiuni asupra mediului și sănătății umane, prin emisiile de poluanți și consumului de energie sau terenuri. Deșeurile sunt o resursă potențială deoarece mai multe fluxuri de deșeurii reprezintă materiale care pot fi refolosite, reciclate sau recuperate.

În natură sunt considerate generatoare de poluare latentă naturală: inundațiile, vânturile puternice, inversiunile de temperatură și ceață, temperaturile maxime și generatoare de poluare a sectoarelor problemă - industria chimică, petrochimică, metalurgică, agricultura cu îngrășămintele chimice, transporturile.

**La nivelul Inspectoratului pentru Situații de Urgență al județului Mehedinți a fost elaborat Planul de analiză și acoperire a riscurilor (PAAR), care cuprinde riscurile potențiale identificate la nivelul unităților administrativ – teritoriale Drobeta Turnu Severin din România și Belogradchik din Bulgaria, măsurile, acțiunile și resursele necesare pentru managementul riscurilor respective.**

Planul de analiză și acoperire a riscurilor, denumit în continuare PAAR evidențiază principalele riscuri naturale, tehnologice, biologice și sociale posibile și modul în care efectele acestora, în cazul în care se produc, sunt limitate ca extindere și pagube. Studiul evidențiază, pe baza unor hărți tematice, zonele cu risc la inundații, alunecări de teren, risc de avalanșe și căderi masive de zăpadă, risc de incendii forestiere, riscuri tehnologice și de poluare accidentală a apelor și solului, riscul la epizotii/zoonoze, dar și arealele de intervenție ale detașamentelor de pompieri din județ.

**Scopul PAAR** sunt acela de a asigura cunoașterea sarcinilor și atribuțiilor ce le revin populației, autorităților publice și agenților economici premergători, pe timpul și după apariția unei situații de urgență, de a crea un cadru unitar și coerent de acțiune pentru prevenirea și gestionarea riscurilor generatoare de situații de urgență și de a asigura un răspuns optim în caz de urgență, adecvat fiecărui tip de risc identificat.

#### **Obiectivele PAAR:**

- ☒ *Asigurarea prevenirii riscurilor generatoare de situații de urgență, prin evitarea manifestării acestora, reducerea frecvenței de producere ori limitarea consecințelor lor, în baza concluziilor rezultate în urma identificării și evaluării tipurilor de risc, conform schemei cu riscurile teritoriale;*
- ☒ *Amplasarea și dimensionarea unităților operative și a celorlalte forțe destinate asigurării funcțiilor de sprijin privind prevenirea și gestionarea situațiilor de urgență;*
- ☒ *Stabilirea concepției de intervenție în situații de urgență și elaborarea planurilor operative;*



## Strategia Integrată de Dezvoltare Urbană 2021-2027 Municipiul DROBETA TURNU SEVERIN

- ☒ *Alocarea și optimizarea forțelor și mijloacelor necesare prevenirii și gestionării situațiilor de urgență.*

O altă provocare-cheie pentru România și, implicit, pentru regiunea Sud-Vest Oltenia este **adaptarea la schimbările climatice**, ca răspuns la legăturile existente între vremea extremă, dezastre și acțiunile umane.

**Seceta** este un hazard climatic cu o perioadă lungă de instalare și este caracterizată de scăderea precipitațiilor sub nivelul mediu, de micșorarea debitului râurilor și a rezervelor subterane de apă care determină un deficit mare de umezeală în aer și sol, cu efecte directe asupra mediului și în primul rând asupra culturilor agricole. Seceta și fenomenele asociate acesteia, respectiv aridizarea și deșertificarea, reprezintă după poluare cea de-a doua mare problemă cu care se confruntă omenirea în ultima jumătate de secol.

Seceta și fenomenele asociate acesteia, respectiv aridizarea și deșertificarea, reprezintă, după poluare, cea de-a doua mare problemă cu care se confruntă omenirea în ultima jumătate de secol.

**Alunecările de teren** se produc datorită unor fenomene naturale ca urmare a unor activități umane. Ele sunt periculoase putând conduce la distrugerea unor construcții, pot bara cursul unor ape curgătoare, creând lacuri de acumulare temporare sau permanente.

Alunecări de teren în **Municipiul Drobeta Turnu Severin s-au produs în cartierul Dudașul Schelei** pe str. Partizani.

Având în vedere frecvența și pierderile cauzate, **inundațiile**<sup>293</sup> se află pe primul loc în ceea ce privește riscurile naturale care prezintă un pericol pentru populație și pentru activitățile economice.

Inundațiile pot fi previzionate cu ajutorul *Apelor Române*, care lansează prognoza apariției unor formațiuni noroase care pot produce declanșarea de fenomene meteo periculoase cu privire la creșterea nivelurilor, iar *Centrul Operațional din cadrul Inspectoratului pentru Situații de Urgență „Drobeta”* al județului Mehedinți transmite avertizări comitetelor locale, obiectivelor sociale și economice.

**La nivelul Municipiului Drobeta Turnu Severin nu sunt zone planificate a fi inundate în mod controlat.**

**Zonele cu pericol de inundații previzibile** sunt cuprinse în harta cu zonele inundabile din planul de apărare împotriva inundațiilor după cum urmează:

- ♣ **Cartier Gura Văii**, din cauza râului Jidoștița;

<sup>293</sup> Sursa: *Inițiative și soluții comune în abordarea situațiilor de urgență în zona transfrontalieră Cod 15.3.1.039 - Îmbunătățirea managementului riscului în comunitățile România-Bulgaria*



**Strategia Integrată de Dezvoltare Urbană 2021-2027**  
**Municipiul DROBETA TURNU SEVERIN**

♣ **Zona de S-V a Municipiului Drobeta Turnu Severin**, din cauza râului Topolnița;

♣ Accidente la Barajul Porțile de Fier I, zona de sud a Municipiului Drobeta Turnu Severin în **cartierul Schela Cladovei și zona industrială de sud a municipiului**;

♣ În urma precipitațiilor abundente se mai pot inunda, parțial, zone unde nu există sisteme de canalizare pentru preluarea apelor pluviale. Aceste zone sunt: **Cartier Banovița, Prelungirea C.D.Ionescu-Bulevardul Vârciorovei, Calea Târgu-Jiului** la ieșirea din municipiu.

De asemenea, în cazul spargerii accidentale a barajului de la Porțile de Fier I, **localitățile afectate de unda de viitură** sunt:

♣ **Gura Văii**

♣ **Drobeta Turnu Severin**

♣ **Hinova**

♣ **Batoți**

♣ **Crivina.**

♣ **Schela Cladovei**

♣ **Șimian**

♣ **Ostrovul Corbului**

♣ **Vrancea**

**În municipiul Drobeta Turnu Severin cei mai afectați vor fi operatorii economici din zona industrială de sud:**

♣ **S.C. Severnav S.A.**

♣ **Lamdro S.A.**

♣ **Stația de benzină motel Continental, Gura Văii**

♣ **Gara din Drobeta Turnu Severin**

♣ **Cildro-Mobila S.A.**

♣ **Meva S.A.**

♣ **Motelul Continental din Gura Văii**

♣ **I.A.T.S.A.- Gura Văii**

♣ **Cildro S.A.**

♣ **Celrom S.A..**

Totodată, o contribuție mare în creșterea efectelor negative o au și **fenomenele meteorologice**. Fenomenele meteo extreme posibile la nivelul zonei studiate, se împart, în funcție de anotimpul specific, după cum urmează:

- ❖ *vijelii, grindină, valurile de căldură, averse de ploaie sau ploi torențiale cu cantități însemnate de precipitații în anotimpurile calde;*
- ❖ *înghețurile târzii sau timpurii, temperaturi foarte scăzute, ceață, polei, viscole, cantități însemnate de precipitații sub formă de ninsoare cu strat consistent de zăpadă.*

**Cutremurele de pământ** reprezintă mișcări vibratoare ale scoarței terestre, generate de o ruptură brutală în aceasta, ce poate duce la victime umane și distrugerii materiale.



**Strategia Integrată de Dezvoltare Urbană 2021-2027**  
**Municipiul DROBETA TURNU SEVERIN**

Municipiul Drobeta Turnu Severin fiind o așezare veche, există case de locuit construite din materiale nu foarte rezistente (chirpici, paie etc), clădiri care odată cu trecerea timpului s-au deteriorat.

**Pe raza Municipiului Drobeta Turnu Severin exista 14 construcții expertizate tehnic încadrate în categoria de urgență U1 (10) și în clasa de risc seismic 2 (RS2) care pot prezenta pericol de prăbușire în cazul unui cutremur de intensitate mare, însă până în prezent, nu au fost înregistrate asemenea evenimente.<sup>294</sup>**

O altă problemă importantă la nivel regional și implicit al municipiului Drobeta Turnu Severin, o constituie **lupta împotriva poluării apei, aerului și a solului**.

Astfel, în cazul apelor de suprafață, problemele de poluare sunt generate de exploatările de hidrocarburi, precum și de deversările apelor uzate insuficient epurate din categoria celor menajere generate de localitățile urbane.

Poluarea aerului are numeroase cauze, unele fiind rezultatul activităților umane din ce în ce mai extinse și răspândite în ultima perioadă de timp, altele datorându-se unor condiții naturale de loc și de climă. Un aport însemnat în degradarea calității aerului îl au însă centralele termice și mijloacele de transport care emit în atmosferă oxizi de carbon, dioxid de sulf, oxizi de azot și pulberi.

Solul reprezintă inima ecosistemelor terestre, fiind suportul fundamental pentru existența vieții pe pământ. Calitatea solului este afectată fie de restricții determinate, factori naturali (climă, forma de relief, caracteristici edafice etc.), fie de acțiuni antropice agricole și industriale. Zonele critice identificate în Regiune în ceea ce privește calitatea solului sunt în județele Argeș, Dâmbovița și Prahova. Totodată, solul are rolul nu numai în promovarea și dezvoltarea agriculturii durabile, în păstrarea calității mediului înconjurător, în schimbările climatice globale, în conservarea biodiversității, ci și în dezvoltarea economiei în ansamblul ei.

Un alt factor important de risc natural se referă la **incendiile de pădure**. În trecut, cauzele apariției incendiilor de pădure erau legate de nesupravegherea unui foc aprins sau de acțiunea unor fenomene atmosferice. Astăzi, însă, aceste cauze s-au diversificat într-o mare măsură și se referă la *factori naturali și factori antropici de risc la incendiile de pădure*.

*Factorii naturali de risc la incendii de pădure*, predominanți în zonă sunt clima, presiunea atmosferică și curenții de aer, relieful, iar *factorii antropici de risc la incendii de pădure* sunt forma și tipul de proprietate sau administrare a pădurii, activitatea umană în zona fondului silvic (rețeaua de drumuri, liniile electrice de medie și înaltă tensiune, activitatea de exploatare a fondului forestier, activitatea turistică, construcțiile de cult, profilul psiho-social al populației și starea economică a acesteia).

---

<sup>294</sup> Sursa: *Inițiative și soluții comune în abordarea situațiilor de urgență în zona transfrontalieră Cod 15.3.1.039 - Îmbunătățirea managementului riscului în comunitățile România-Bulgaria*



Astfel, **incendiile de pădure se pot produce la cele 12 ha de pădure - zona agrement Padure Crihala și la cele 1621 ha fond forestier de pe pe teritoriul UAT al Municipiului Drobeta Turnu Severin**. Accesul forțelor și mijloacelor destinate intervenției se poate face cu ușurință. Elaborarea concepției de desfășurare a acțiunilor de protecție - intervenție constă în stabilirea etapelor și fazelor de intervenție, în funcție de evoluția probabilă a situațiilor de urgență generată de incendii, definirea obiectivelor, iar scenariile fiind abordate în fiecare plan de intervenție pe fiecare obiectiv în parte.

**Pentru populație, cauzele frecvente a producerii incendiilor** sunt reprezentată de: instalații electrice de iluminat și încălzire improvizate, manevrarea greșită a substanțelor ușor inflamabile, nesupravegherea copiilor și joaca acestora cu chibriturile, prize defecte etc. La acestea se adaugă și utilizarea aparatelor de sudură fără respectarea normelor de protecție, coșuri înfundate cu aprinderea funinginei, depozitarea în poduri de substanțe inflamabile sau utilizarea acestora în apropierea surselor de căldură, focurile deschise pot constitui surse de inițiere și propagare a incendiilor de pădure. Autovehicolele în tranzit, transportatoare de substanțe ușor inflamabile, pot deveni surse de risc în situația producerii unor accidente.<sup>295</sup>

O altă problemă importantă pentru regiune o reprezintă și **existența siturilor contaminate** de către activitățile industriale poluante. Gestionarea și eliminarea deșeurilor pune presiuni asupra mediului și sănătății umane, prin emisiile de poluanți și consumului de energie sau terenuri. Deșeurile sunt o resursă potențială deoarece mai multe fluxuri de deșeuri reprezintă materiale care pot fi refolosite, reciclate sau recuperate.

În concluzie, extinderea suprafețelor de parcuri și spații verzi, simultan cu creșterea calității acestora este o necesitate, în condițiile în care vegetația preia o parte din poluanții generați de traficul urban, de sistemele de încălzire sau de activitatea industrială. Această "infrastructură urbană verde" trebuie să asigure diminuarea efectelor negative ale schimbărilor climatice și ale poluării dar în același timp trebuie să asigure furnizarea permanentă de servicii ecosistemice către comunitățile urbane, prin atractivitate, și diversitate, contribuind astfel inclusiv la stimularea economică a așezării. Atractivitatea poate fi determinată de istoricul locației, modul de utilizare al infrastructurii, proximități, amplasare sau complexitatea infrastructurii. Diversitatea infrastructurilor verzi este influențată de elementele ce o compun și poate stimula gradul de atractivitate al respectivei infrastructuri. În același timp o infrastructură caracterizată printr-un grad ridicat de diversitate furnizează o gamă mai largă de servicii.

Prezența unei infrastructuri verzi într-un anumit spațiu poate cataliza dezvoltarea economică a aceluși spațiu prin creșterea prețului terenurilor sau a locuirii. Dezvoltarea unor zone

---

<sup>295</sup> Sursa: *Inițiative și soluții comune în abordarea situațiilor de urgență în zona transfrontalieră Cod 15.3.1.039 - Îmbunătățirea managementului riscului în comunitățile România-Bulgaria*





**Strategia Integrată de Dezvoltare Urbană 2021-2027**  
**Municipiul DROBETA TURNU SEVERIN**

funcționale urbane noi gravitează, în general, în jurul unei infrastructuri verzi care este amenajată astfel încât să crească gradul de atractivitate al zonei funcționale respective.

Astfel, **investițiile vizate pentru perioada 2021–2027, la nivel municipal**, vor fi îndreptate către:

- *acțiuni pentru creșterea capacității locale și regionale a autorităților, în scopul prevenirii riscurilor, în special prin elaborarea de strategii și planuri de acțiune, cartografierea riscurilor, precum și îmbunătățirea competențelor în acest domeniu;*
- *investiții importante în vederea creării, operaționalizării, modernizării și creșterii capacității de răspuns la nivel local, județean și regional în situații de urgență și dezastre naturale, în zonele vulnerabile sau acolo unde ecosistemele sunt expuse riscului unor asemenea efecte (inclusiv investiții pentru îmbunătățirea sistemelor de avertizare și alarmare a populației);*
- *alocarea de resurse materiale importante pentru prevenirea dezastrelor naturale, prin realizarea de investiții în consolidarea malurilor și regularizarea cursurilor de apă, prin crearea de zone de inundabilitate, consolidarea versanților, lucrări de împădurire, construirea unor perdele forestiere în apropierea căilor de transport și a plantațiilor agricole;*
- *măsuri de îmbunătățire a calității apei, solului și a aerului;*
- *reconstrucția ecologică a zonelor degradate (afectate de activități industriale și agricole poluante), terenuri degradate din cauza fenomenelor naturale și antropice;*
- *investiții care să sprijine capacitatea de adaptare la schimbările climatice, în special în sectorul agricol, inclusiv prin gestionarea sistemelor durabile de irigații și promovarea unor modele de recoltare care utilizează apa în mod eficient;*
- *campanii pentru informarea, pregătirea și conștientizarea populației privind comportamentul în situații de urgență și dezastre naturale, generate de schimbările climatice și dezastre naturale;*
- *investiții pentru prevenirea riscurilor și intervenții în caz de poluare accidentală a Dunării și râurilor interioare;*
- *investiții pentru crearea și extinderea unor centre de pregătire a personalului operativ (salvări din medii ostile vieții, scafandri).*
- *măsuri de gestionare a riscurilor, cum ar fi înființarea unor centre de reacție rapidă pentru gestionarea inundațiilor, care să beneficieze de fonduri comunitare, precum și de cooperarea transnațională, acolo unde este mai necesar.*

Ținând cont de riscurile de producere a situațiilor de urgență și a dezastrelor, experiența în prevenire, protecție, limitare/reducere impact, răspuns și refacere, resursele la dispoziție, caracterul complex al managementului situațiilor de urgență și necesitatea implicării tuturor instituțiilor statului și a comunităților în acest efort, **România a adoptat un sistem integrat de management al situațiilor de urgență**, format din structuri cu activitate permanentă și structuri cu activitate temporară.



Centrul de greutate al acestui sistem îl reprezintă **Inspectoratul General pentru Situații de Urgență (IGSU)**, care realizează managementul permanent al activităților de prevenire, pregătire și răspuns în situații de urgență, precum și reprezentarea și cooperarea la nivel național și internațional în domeniile protecției civile și apărării împotriva incendiilor.

Pentru consolidarea și dezvoltarea IGSU în vederea creșterii capacității operaționale și de răspuns, reducerii impactului efectelor situațiilor de urgență asupra comunităților și îmbunătățirii calității misiunilor executate în folosul populației, în anul 2016, a fost adoptată „Strategia de consolidare și dezvoltare a Inspectoratului General pentru Situații de Urgență pentru perioada 2016-2023”.

**La nivelul municipiului Drobeta Turnu Severin, Compartimentului Protecție Civilă, Voluntariat pentru Situații de Urgență<sup>296</sup> s-a constituit ca serviciu în cadrul Consiliului Local în baza prevederilor Legii nr. 307/2006 privind apararea împotriva incendiilor, ale Legii nr. 481/2004 privind protecția civilă republicată, ale Ordonanței de Urgență a Guvernului nr.21/2004 privind Sistemul Național de Management al Situațiilor de Urgență, OMAI nr.160/2007 privind prevenirea situațiilor de urgență și OMAI nr. 163/2007 privind aprobarea normelor generale de aparare împotriva incendiilor.**

Activitatea compartimentului se desfășoară în condiții specifice, având în vedere natura fiecărei situații de urgență sau eveniment apărut, cu toate mijloacele de intervenție din dotare, cât și cu alte forțe cerute în sprijin, în funcție de situația de urgență sau eveniment apărut.

**Componenta de bază a activității este prevenirea populației, care constă în:**

- ⇒ controale la gospodăriile populației, la instituțiile din subordinea Consiliului Local și alți agenți economici de pe teritoriul orașului;
- ⇒ distribuirea de pliante cu rol de informare a populației și agenților economici cu privire la principalele activități de prevenire și stingere a incendiilor;
- ⇒ pregătirea cetățenilor în vederea însușirii măsurilor pentru apărarea împotriva incendiilor;
- ⇒ urmărirea în teritoriu a evenimentelor meteorologice și hidrologice, monitorizarea zonelor de risc și a altor activități care să ducă la reducerea numărului de incendii și implicit a cheltuielilor și pagubelor materiale pe raza municipiului;
- ⇒ întocmirea, aprobarea, reactualizarea și păstrarea documentelor operative (planul de protecție civilă, planul de evacuare, planul de apărare împotriva dezastrelor, plan de intervenție dezăpezire în cazul căderilor masive de zăpadă, etc.);
- ⇒ asigurarea funcționalității punctului de comandă al comitetului local, precum și dotarea cu mijloace tehnice și materiale specifice activităților de intervenție;

---

<sup>296</sup> Sursa: Raport de activitate pe anul 2020 al Compartimentului Protecție Civilă, Voluntariat pentru Situații de Urgență Drobeta Turnu Severin



**Strategia Integrată de Dezvoltare Urbană 2021-2027**  
**Municipiul DROBETA TURNU SEVERIN**

- ⇒ organizarea și desfășurarea activităților de prevenire și intervenție în situații de urgență, precum și a exercițiilor, aplicațiilor și activităților de pregătire privind protecția civilă;
- ⇒ măsuri pentru alarmarea și protecția populației în situații de urgență;
- ⇒ colaborarea cu formațiunile de pază, pompieri și de cruce roșie pentru realizarea măsurilor de protecție cuprinse în documentele operative pentru desfășurarea pregătirii de protecție civilă pe timpul aplicațiilor, exercițiilor și alarmărilor;
- ⇒ întocmirea planurilor de pregătire a populației privind cunoașterea semnalelor de avertizare-alarmare, a măsurilor și regulilor de comportare prin instruirii și exerciții periodice de simulare a situațiilor de urgență;
- ⇒ asigurarea convocării imediate în ședință extraordinară a *Comitetului Local pentru Situații de Urgență*, ori de câte ori situația o impune.

**Acțiuni concrete desfășurate de Compartimentului Protecție Civilă, Voluntariat pentru Situații de Urgență:**

- ✓ "Planul operativ de intervenție dezăpezire pentru anul 2020" a fost întocmit și aprobat în luna noiembrie a anului 2019, pentru perioada noiembrie 2019-martie 2020. Acțiunile de dezăpezire s-au desfășurat conform *Planului de dezăpezire*, fără a exista deficiențe în acest sens ;
- ✓ Adăpostul pentru oamenii străzii de la *Internatul Halanga* a funcționat începând cu data de 06.12.2019 pe întreaga perioadă a iernii. Aici au fost cazate și hrănite un număr de 17 persoane fără adăpost.
- ✓ Începând cu luna martie 2020, activitatea compartimentului a fost canalizată pe pregătirea măsurilor în vederea combaterii Pandemiei de COVID-19. Toate măsurile de prevenire al noului Coronavirus au fost luate de către C.L.S.U., prin convocarea de urgență a acestuia, ori de câte ori situația a impus-o, fiind redactate 10 *Hotărâri* transmise *Prefecturii Mehedinți, Direcției de Sănătate Publică și Inspectoratului pentru Situații de Urgență "Drobeta"*;
- ✓ Au fost identificate spații de cazare pentru persoane carantinate pe raza municipiului, printre care și 5 module pentru sinistrații de pe str. *Serpentina Roșiori*, nr. 1-3, însumând 10 locuri de cazare, fiind luate în evidențele *Direcției de Sănătate Publică* ca și *Centre de Carantină*. Hrana acestora a fost asigurată de *Cantina de Ajutor Social* din cadrul *Direcției de Asistență Socială*;
- ✓ Au fost contractate servicii de dezinfecție și igienizare, precum și transport deșeuri menajere cu o societate autorizată și au fost achiziționate dezinfectanți, măști de protecție, mănuși chirurgicale pentru angajații instituției, cât și pentru cetățenii municipiului. Acțiunile de dezinfectare a străzilor, a locurilor de joacă, a spațiilor de promenadă, a scărilor de bloc, au fost executate periodic și realizate exemplar;



## Strategia Integrată de Dezvoltare Urbană 2021-2027 Municipiul DROBETA TURNU SEVERIN

- ✓ Pe perioada stării de urgență, timp de 5 zile, săptămânal, au fost transmise mesaje scurte prin sistemul de alarmare-avertizare al municipiului către populație, cu principalele măsuri de prevenire al COVID-19;
- ✓ Începând cu luna iulie 2020, au fost reactivate cele 11 puncte de prim-ajutor din municipiu. Acestea au fost dotate cu aparat racitor, pahare de unică folosință și semnalizate corespunzător, toate locațiile dispunând de aparate de aer condiționat (exceptând Ștrandul Schela);
- ✓ În luna noiembrie a fost redactat și aprobat „Planul de intervenție dezapezire pentru iarna 2020-2021”;
- ✓ Până la sfârșitul anului 2020, *Compartimentul Protecție Civilă, Voluntariat pentru Situații de Urgență* a continuat activitatea de prevenire și răspândire a noului coronavirus.

### 7.7. SCHIMBĂRILE CLIMATICE

Modificarea climei conduce la creșterea frecvenței fenomenelor meteorologice extreme precum: inundațiile, seceta, creșterea temperaturilor medii la nivel global, creșterea nivelului mării și micșorarea calotei glaciare. Principala cauză a schimbărilor climatice o reprezintă creșterea emisiilor de gaze cu efect de seră, diminuarea acestui fenomen reprezentând o prioritate pentru toate statele lumii.

Țara noastră a elaborat în acest scop **Strategia Națională privind Schimbările Climatice 2013 – 2020**, care:

- ❖ urmărește minimizarea efectelor prin intermediul acțiunilor de adaptare și atenuare la schimbările climatice;
- ❖ explică și ilustrează cele două componente cheie ale efortului climatic: cel de prevenire și combatere a efectelor schimbărilor climatice (prin acțiuni destinate reducerii emisiilor de gaze cu efect de seră – emisii GES) și cel de adaptare adecvată și cu daune minime în contextul creat de schimbările climatice deja în curs;
- ❖ oferă date și informații esențiale asupra variațiilor climatice care au afectat și vor afecta România;
- ❖ prezintă date și informații relevante la nivel general privind contribuția fiecărui sector la emisiile GES și modul în care activitatea umană (prin procese productive sau de consum/utilizare), împreună cu procesele naturale conduc la aceste emisii;
- ❖ propune tipuri de măsuri cheie ce trebuie implementate în fiecare sector pentru reducerea emisiilor GES și pentru adaptarea la efectele schimbărilor climatice;
- ❖ descrie succint situația existentă la nivel mondial, care reclamă politici consistente de prevenire și combatere a schimbărilor climatice și a efectelor acestora;



## Strategia Integrată de Dezvoltare Urbană 2021-2027 Municipiul DROBETA TURNU SEVERIN

- ❖ oferă un suport orientativ vizând măsurile și politicile care trebuie adoptate, utilizând fondurile europene structurale și de investiții din exercițiul financiar 2014 – 2020. Comisia Europeană a considerat acest document ca fiind obligatoriu în pregătirea Acordului de Parteneriat pentru absorbția fondurilor UE 2014-2020;
- ❖ trece în revistă principalele programe de acțiune la nivel național cu impact în domeniul schimbărilor climatice în diferite sectoare: industrie, transporturi, silvicultură, agricultură, urban etc.;
- ❖ fundamentează principiile ce vor sta la baza elaborării planurilor și programelor de acțiune la nivel sectorial, stabilește obiectivele generale și specifice care vor trebui atinse prin măsuri și acțiuni viitoare, stabilite în funcție de specificul concret al fiecărui sector în parte.

Conceput ca un document dinamic, ce reflectă o realitate în permanentă schimbare, *Strategia privind Schimbările Climatice* se va dezvolta și completa pe parcurs, având sprijinul și experiența unui grup de experți ai Băncii Mondiale. Astfel, în toamna anului 2015, **Strategia Națională privind Schimbările Climatice a fost extinsă, astfel încât, până în 2050, să acopere un orizont mai larg, păstrând însă două referențiale majore: 2020 și 2030.**

Aceasta va deveni un reper pentru „**creșterea verde**” a României, adică a dezvoltării economice bazate pe emisii reduse de gaze cu efect de seră. Strategia va fi consolidată în baza unei evaluări macroeconomice, realizată după o modelare de impact sectorială și transsectorială. Aceasta va evalua în detaliu perspectivele, opțiunile, costurile și beneficiile măsurilor ce trebuie aplicate pentru ca România să-și asigure o dezvoltare solidă și sustenabilă pe termen mediu și lung, în condițiile obligațiilor majore de prevenire și combatere a schimbărilor climatice.<sup>297</sup>

Schimbările climatice regionale și locale vor influența ecosistemele, așezările omenești și infrastructura. Modificările de temperatură și precipitații prognozate pot conduce la modificări ale perioadelor de vegetație și la schimbarea limitelor între păduri și pășuni. Unele evenimente meteorologice extreme cum ar fi valurile de căldură, secetă, viituri și altele asemenea vor fi mai frecvente, cu o intensitate crescută și, în consecință, cu riscuri mai mari pentru pagube semnificative asociate.

Pentru factorii de decizie la nivel internațional, **încălzirea globală ridică două preocupări majore:**

- necesitatea reducerii semnificative a emisiilor de gaze cu efect de seră, în scopul diminuării influenței antropice asupra sistemului climatic natural;
- necesitatea promovării unor politici și a unor măsuri de adaptare la efectele previzibile ale schimbărilor climatice, datorate în principal inerției sistemului climatic.

<sup>297</sup> Sursa: <http://www.mmediu.ro/categorie/schimbari-climatice/>



România s-a confruntat, în timpul primului deceniu al acestui secol cu o serie de **fenomene meteorologice extreme**, ce au determinat atât producerea de inundații, cât și apariția unor zone secetoase:

- ✓ în anul 2005 – inundațiile istorice produse pe râurile interioare, au provocat atât pierderea a 76 de vieți omenești cât și mari pagube materiale;
- ✓ în anul 2006 – inundațiile istorice care au avut loc pe sectorul românesc al Dunării cât și inundațiile produse pe râurile interioare au provocat, din nou, pagube materiale importante;
- ✓ în anul 2007 – cea mai gravă secetă din ultimii 60 de ani.

Zonele afectate de secetă s-au extins în ultimele decenii iar cele mai afectate zone sunt cele situate în sudul și sud-estul României. În ultimii 30 de ani în întreaga țară, se resimt efectele unor perioade secetoase din ce în ce mai dese și mai extinse în timp și spațiu. Producerea unor fenomene meteo-hidrologice extreme, inundații și secete au ca efect atât pierderea de vieți omenești cât și pierderi economice semnificative în toate sectoarele de activitate, precum agricultură, transport, furnizarea energiei, managementul apei și altele asemenea, iar modelele climatice globale indică faptul că frecvența și intensitatea acestor evenimente vor crește.<sup>298</sup>

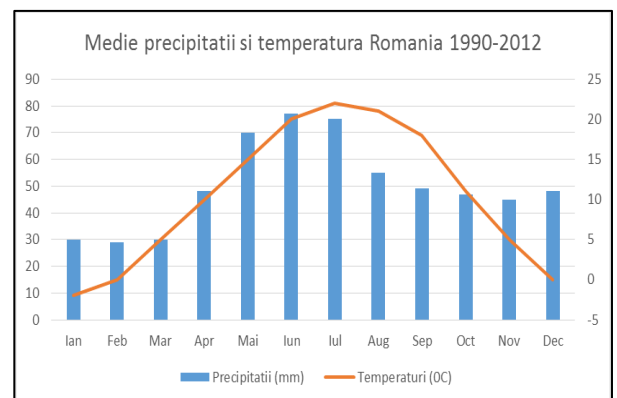
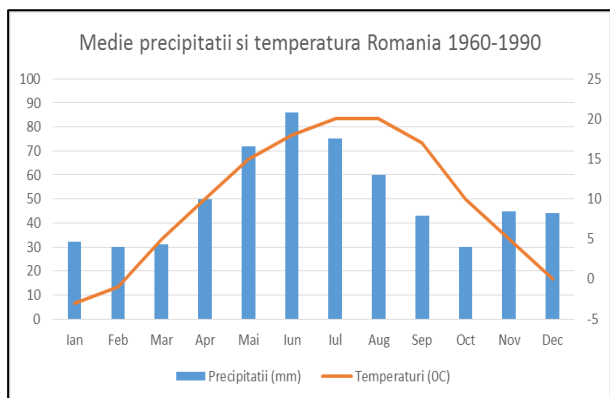


Fig. 7.3. Comparația temperaturilor medii lunare și a precipitațiilor în perioada 1990 - 2012 față de 1960 - 1990 la nivelul României <sup>299</sup>

În România se estimează o încălzire medie anuală de aceeași magnitudine ca cea proiectată la nivel European, între 0,5 °C și 1,5 °C, pentru perioada 2020 - 2029 și între 2,0 °C și 5,0 °C pentru 2090 - 2099, în funcție de scenariul abordat. Din punct de vedere al precipitațiilor, peste 90% dintre modelele utilizate, proiectează în România, pentru perioada 2090 - 2099, producerea de secete severe vara.

<sup>298</sup> Sursa: Strategia Națională privind Schimbările Climatice 2013 - 2020

<sup>299</sup> Sursa: [http://sdwebx.worldbank.org/climateportal/index.cfm?page=country\\_historical\\_climate&ThisRegion=Europe&ThisCcode=ROU](http://sdwebx.worldbank.org/climateportal/index.cfm?page=country_historical_climate&ThisRegion=Europe&ThisCcode=ROU)



## Strategia Integrată de Dezvoltare Urbană 2021-2027 Municipiul DROBETA TURNU SEVERIN

Aceste prognoze meteorologice pe termen mediu și lung justifică apelul la acțiuni imediate emise de factorii de decizie care să presupună:

- ☞ *monitorizarea impactului schimbărilor climatice precum și a vulnerabilității sociale și economice asociate;*
- ☞ *integrarea măsurilor de adaptare la efectele schimbărilor climatice în strategiile de dezvoltare și politici la nivel sectorial, precum și armonizarea acestor măsuri între ele;*
- ☞ *identificarea măsurilor urgente de adaptare la efectele schimbărilor climatice în sectoarele socio - economice critice.*

**În domeniul energiei**, din cauza efectului schimbărilor climatice, se estimează o scădere a cererii de energie electrică pentru încălzire în timpul iernii, ca rezultat al creșterii temperaturii medii globale, ceea ce nu va compensa, însă, creșterea consumului de energie necesară funcționării aparatelor de aer condiționat și a dispozitivelor de răcire în zilele caniculare.

Una din cele mai urgente direcții de acțiune în contextul schimbărilor climatice o constituie *adaptarea spațiului de locuit, construit*. Având în vedere numărul crescut de persoane care trăiesc în orașe afectate de schimbările climatice, planificarea și dezvoltarea urbană trebuie să constituie o prioritate. O măsură de adaptare la schimbările climatice pentru spațiul construit, este aceea de a corecta standardele și normele de construcție existente, astfel încât să corespundă viitoarelor condiții climatice și a evenimentelor meteorologice extreme. O altă măsură de adaptare la efectele schimbărilor climatice se referă la introducerea unor sisteme de încălzire și răcire mai eficiente precum și informarea populației urbane cu privire la riscurile schimbărilor climatice.

**În sectorul transportului**, pe lângă o infrastructură de transport durabilă, mijloacele de transport trebuie și ele să fie adaptate sau realizate astfel încât să fie reziliente la efectele schimbărilor climatice. Promovarea transportului alternativ cum este deplasarea pe jos sau cu bicicleta, adaptabil infrastructurilor existente se poate realiza prin reorganizarea spațiului urban.

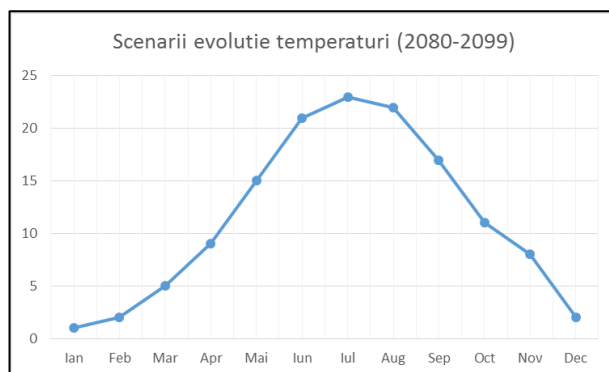
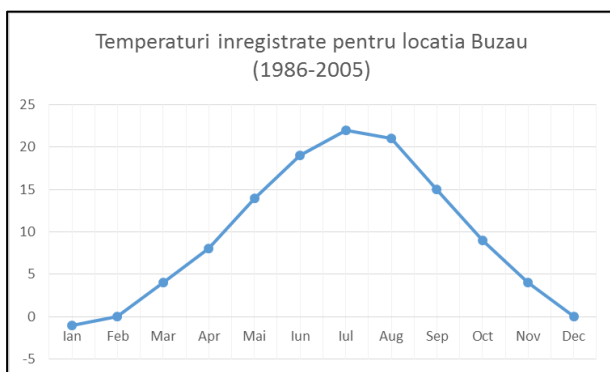




Fig. 7.4. Comparația temperaturilor înregistrate în perioada 1986 – 2005 cu scenariile de temperaturi corespunzătoare perioadei 2080 – 2099 <sup>300</sup>

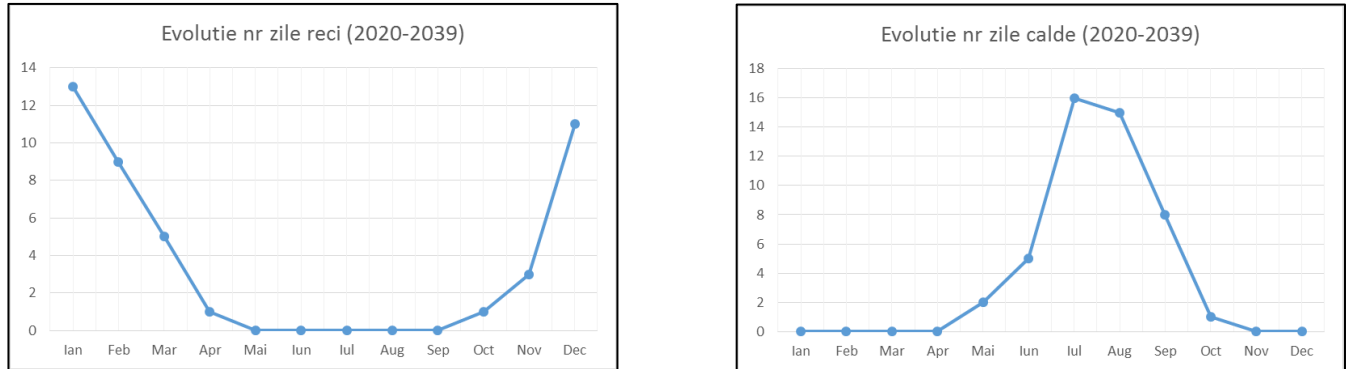


Fig. 7.5. Estimarea numărului total de zile foarte reci și caniculare la nivelul României pentru perioada 2020 – 2039 <sup>301</sup>

**Scenariile climatice pentru perioada 2080 - 2099**, raportate la 1980 - 1999, indică o încălzire considerabilă, iar în perioada 2080 - 2099 nu se vor mai atinge temperaturi de 0°C. Modelele climatice evidențiate indică un grad sporit de ariditate, iar pentru luna august, în perioada 2020 - 2039, acest indice atinge chiar valori caracteristice tipului de climă aridă.

La fel de importantă este și monitorizarea impactului schimbărilor climatice în sectoarele prioritare, respectiv: *industrie; agricultură și pescuit; turism; sănătate publică; construcții și Infrastructură; transport; resurse de apă și protecție împotriva inundațiilor; păduri; energie; biodiversitate; asigurări; activități recreative; educație, etc..*

Principalele efecte și amenințări produse de schimbările climatice-inclusiv evenimentele extreme valuri de căldură, secetă, viituri și alte asemenea trebuie să fie identificate și cuantificate pentru fiecare din aceste sectoare prioritare, și în același timp trebuie identificate și oportunitățile de adaptare ale acestor sectoare la efectele schimbărilor climatice care pot fi semnificative și care, adesea, sunt trecute cu vederea de către factorii de decizie.

## 7.8. DEZVOLTAREA DURABILĂ A MEDIULUI

Principalele categorii de probleme/aspecte de mediu sunt: *pericole generate de fenomene naturale; calitatea aerului; calitatea apei; gestiunea deșeurilor; schimbări climatice; protecția*

<sup>300</sup>Sursa:[http://sdwebx.worldbank.org/climateportal/index.cfm?page=country\\_future\\_climate&ThisRegion=Europe&ThisCcode=ROU](http://sdwebx.worldbank.org/climateportal/index.cfm?page=country_future_climate&ThisRegion=Europe&ThisCcode=ROU)

<sup>301</sup>Sursa:[http://sdwebx.worldbank.org/climateportal/index.cfm?page=country\\_future\\_climate&ThisRegion=Europe&ThisCcode=ROU](http://sdwebx.worldbank.org/climateportal/index.cfm?page=country_future_climate&ThisRegion=Europe&ThisCcode=ROU)





*naturii; biodiversitate; dezvoltarea mediului urban și a mediului rural; turism și agrement; educație ecologică; calitatea solului; terenuri degradate.*

Factorii de stres pentru mediu și impactul acestora au fost analizați separat pentru apă, aer și sol. Natura impactului a fost clasificată în trei categorii, fiecare tratată separat, respectiv:

- *impactul asupra sănătății umane;*
- *impactul asupra mediului;*
- *impactul asupra calității vieții.*

Scopul acestui proces a fost acela de a identifica liniile directoare de acțiune, prin enunțarea obiectivelor importante și acțiunilor generale aferente acestora. S-a creat cadrul general de acțiune, planul fiind dezvoltat avându-se în vedere această abordare strategică.

Din tendințele identificate se poate aprecia că, în viitor, factorii de influență asupra consumului vor fi în continuare reprezentați de atenția tot mai mare acordată prețurilor, de scăderea numărului de locuitori coroborată cu îmbătrânirea populației, de împuținarea materiilor prime, dar și de accesul tot mai facil la internet, determinat de dezvoltarea tehnologică.

Efectele presiunii acestor factori sunt creșterea vârstei de pensionare, încurajarea oamenilor de a-și face sisteme de pensie alternative, apariția de noi nișe de piață, consumul responsabil și cu atenție mai mare la ceea ce se consumă (care va deveni o necesitate).

Potrivit unui studiu<sup>302</sup> recent, factorii care vor face ca oamenii să trăiască mai durabil, chiar dacă vor sau nu, sunt: *costurile resurselor, conștientizarea și educația, interesul propriu (al valorii în economisirea pe termen lung: eficiența energetică, durabilitate, revânzarea unor produse), sentimentul cetățenesc, stimulentele pozitive și negative (reduceri, scăderea facturii la energie, plata unor amenzi pentru nereciclarea produselor), obiceiurile și lipsa altor opțiuni.*

În anii următori, va fi nevoie de modele de producție și de consum durabile nu numai pentru alimente, dar și pentru restul produselor și serviciilor. **Obiectivul național pentru 2030**, în ceea ce privește producția și consumul durabile, cuprins în **Strategia națională pentru Dezvoltare Durabilă a României**, prevede decuplarea creșterii economice de degradarea mediului prin inversarea raportului dintre consumul de resurse și crearea de valoare adăugată și apropierea de indicii medii de performanță ai UE privind sustenabilitatea consumului și producției.

Se preconizează **trecerea etapizată la un nou model de dezvoltare prin introducerea unor elemente ale economiei circulare**, creșterea productivității resurselor, reducerea risipei de alimente și a deșeurilor, prin: *diminuarea generării de consumuri la toate nivelurile sale; reciclare și reutilizare; încurajarea companiilor să adopte practici durabile și să integreze informațiile privind durabilitatea activităților lor în ciclul de raportare; promovarea practicilor durabile de*

<sup>302</sup> Sursa: studiul "Consumatorul în 2020 - Citește semnele" elaborat de Deloitte



**Strategia Integrată de Dezvoltare Urbană 2021-2027  
Municipiul DROBETA TURNU SEVERIN**

*achiziții publice; conștientizarea cetățenilor asupra a ce înseamnă un stil de viață în armonie cu natura.*

**Tranziția de la modelul economic actual bazat pe producție și consum la economia circulară urmează a se face prin schimbarea mentalității, prin educație, schimbarea comportamentului consumatorilor și prin dezvoltarea de mecanisme financiare pentru susținerea perioadei de tranziție.** Acesta se va realiza, printre altele, și prin generalizarea practicilor UE de aplicare a criteriilor de performanță ecologică, economică și socială în achizițiile publice (achiziții publice durabile), de dezvoltare și implementare a tehnologiilor eco-eficiente și de conștientizare a publicului larg asupra virtuților și avantajelor directe ale unui model sustenabil de producție și consum <sup>303</sup>.

---

<sup>303</sup> Sursa: [www.http://dezvoltaredurabila.gov.ro](http://dezvoltaredurabila.gov.ro)



## 8. SMART CITY

### 8.1. CONCEPTUL SMART CITY

#### 8.1.1. CE ESTE UN ORAȘ INTELIGENT/SMART CITY

Orașul inteligent sau smart city este un model abstract de reprezentare a spațiului urban în contextul progresului tehnologic și al mutațiilor climatice și societale. Smart city nu este un oraș în sine ci o reprezentare a ceea ce se dorește a fi orașul prin prisma evoluției sale și a contextului tehnologic și comportamental.

Există o largă varietate de definiții ale conceptului de oraș inteligent. Cea mai larg acceptată este aceea că Smart City reprezintă o zonă urbană care creează dezvoltare durabilă și calitate a vieții ridicată prin excelență în domeniile de activitate, ca rezultat al unui capital uman solid, capital social și infrastructură ICT, folosirea tehnologiilor digitale pentru ridicarea standardului de viață, reducerea costurilor și o comunicare mai bună cu cetățenii (Baltac 2015).

Comisia Europeană – Digital Single Market, reprezintă „*smart city*” ca pe o comunitate în care rețelele și serviciile tradiționale devin mai eficiente prin utilizarea tehnologiilor digitale și de telecomunicații, în beneficiul cetățenilor și mediului de afaceri.

O altă definiție comună spune că „un Oraș Smart, este cel care integrează tehnologiile informației și comunicațiilor pentru utilizarea eficientă a resurselor și infrastructurilor în scopul asigurării necesităților cetățenilor săi”, această definiție fiind specifică industriei și producătorilor de tehnologii.

Potrivit lui Giffinger și altor autori, orașul inteligent denotă un oraș care performează bine, într-un mod care arată în perspectivă economia, guvernarea, oamenii, mobilitatea, modul de viață, pe baza unor combinații inteligente de inovații și activități. Conceptul subliniază importanța inițiativelor autorităților de a investi pentru competitivitatea, sustenabilitatea, atractivitatea orașelor și creșterea nivelului de trai prin accentul pus pe economie, tehnologie, construirea infrastructurii și protejarea mediului natural, resurse umane și comunități, guvernare, politici, management și organizare.



Prin urmare, orașul inteligent presupune implementarea tehnologiilor, utilizarea metodelor de colaborare și implicare a cetățenilor, cât și diferite metode, procese, soluții digitale și/sau tehnologii inovatoare care să permită un mediu urban mai durabil (Huovila A. & others, 2017:114).





**Strategia Integrată de Dezvoltare Urbană 2021-2027  
Municipiul DROBETA TURNU SEVERIN**

Un oraș inteligent este o comunitate în care principalele funcțiuni sunt abordate într-o manieră inteligentă/smart, cum ar fi: economie inteligentă, clădiri inteligente, mobilitate inteligentă, infrastructură inteligentă, tehnologie inteligentă, energie inteligentă, educație și sănătate inteligente, turism inteligent, cetățeni inteligenți și administrație inteligentă. Toate aceste domenii/funcțiuni, aferente unui oraș inteligent, necesită identificarea unor soluțiilor IT&C care să permită optimizarea și accesibilizarea acestora.

Transformarea Municipiului Drobeta Turnu Severin pentru a deveni un oraș inteligent va avea urmări asupra inovării tehnologice, transporturilor inteligente, creșterii eficienței energetice, vieții cetățenilor, lucrătorilor și întreprinderilor, prin numeroase schimbări legate, de exemplu, de muncă la distanță, de e-democrație, de transparență sporită și facilitarea unei participări mai active la procesul decizional.

Un oraș inteligent este o sursă de servicii publice de calitate orientate către binele cetățeanului, în care toate proiectele elaborate de către administrație vor avea un singur punct central – cetățeanul – având ca și rezultate standard de viață și operaționale mai ridicate pentru cetățeni și întreprinderi, oferind noi posibilități de ocupare a forței de muncă printr-un ecosistem antreprenorial mai inovator, de durabilitate ecologică sporită.

Dezvoltarea durabilă a orașelor este cel mai important motor al dezvoltării economice și sociale și poate fi realizată doar printr-o abordare integrată, care să urmărească toate domeniile ce țin de dezvoltare urbană, securitate informațională, eficiență energetică, regenerare urbană, mobilitate urbană.

În 2020, Comisia Europeană a direcționat eforturile statelor membre către demararea tranziției către o Europă echitabilă, neutră din punct de vedere climatic și digitală și a propus, printr-o abordare pragmatică, definirea unor inițiative concrete care vor fi apoi negociate și puse în practică în cooperare cu Parlamentul European, cu statele membre și cu alți parteneri:

***"O Europă pregătită pentru era digitală: o nouă Strategie europeană privind datele va permite Uniunii să profite la maximum de valoarea enormă pe care o reprezintă în economia digitală datele fără caracter personal ca bun care se răspândește neconținut și este continuu reutilizabil. Aceasta va prevedea utilizarea în condiții optime a potențialului datelor digitale și dezvoltarea și promovarea utilizării inteligenței artificiale într-un mod care să respecte valorile noastre europene și drepturile fundamentale. O nouă Strategie industrială pentru Europa va consolida capacitățile noastre industriale și de inovare, iar Actul legislativ privind serviciile digitale va consolida piața unică a serviciilor digitale și va oferi întreprinderilor mai mici claritatea juridicii și condițiile concurențiale echitabile de care au nevoie."***

În viitorul cadru financiar al Uniunii Europene 2021 – 2027, finanțările europene pentru dezvoltare se vor concentra pe domeniile de specializare inteligentă. România are acum două strategii naționale care menționează cinci domenii de bază pentru specializare inteligentă dar, pe lângă acestea, fiecare dintre cele 8 regiuni de dezvoltare are propria sa strategie, cu o listă



## **Strategia Integrată de Dezvoltare Urbană 2021-2027 Municipiul DROBETA TURNU SEVERIN**

proprie de domenii identificate. Toate acestea trebuie analizate și îmbinate pentru a obține niște direcții coerente de dezvoltare durabilă.

În stabilirea obiectivelor strategice de tip smart city pentru perioada 2021-2027 trebuie avute în vedere și obiectivele de politică propuse în documentul „Romania Catching-Up Regions - Dezvoltare urbană sustenabilă 2021-2027”, emis de Banca Mondială, Comisia Europeană și Guvernul României, respectiv:

- **Obiectivul de politică 1:** O Europa mai inteligentă - Transformare industrială inovatoare și inteligentă
- **Obiectivul de politică 2:** O Europă cu emisii scăzute de carbon și mai ecologică - Tranziția către o energie nepoluantă și echitabilă, investiții verzi și albastre, economia circulară, adaptarea la schimbările climatice și prevenirea riscurilor
- **Obiectivul de politică 3:** O Europă mai conectată - mobilitate și conectivitate regională a tehnologiei informației și comunicațiilor
- **Obiectivul de politică 4:** O Europă mai socială - implementarea pilonului european al drepturilor sociale
- **Obiectivul de politică 5:** O Europă mai aproape de cetățeni prin promovarea dezvoltării durabile și integrate a zonelor urbane, rurale și de coastă și a inițiativelor locale.

În mod fundamental un oraș inteligent este despre oameni. În acest moment orașele se află în competiție globală pentru investiții, locuri de muncă și inovare. Capacitatea creativă a orașului este determinată de măsura în care putem să exploatăm sustenabil potențialul uman, identitatea locală și resursele astfel încât să devenim competitivi și atractivi.

Capitolul Smart City are drept obiective adaptarea orașului la provocările societății actuale prin creșterea calității vieții, economisirea resurselor și **inovare pentru dezvoltare**.

Prin realizarea și implementarea Capitolului Smart City, Municipiul Drobeta Turnu Severin dorește să devină sustenabil și să planifice dezvoltarea într-un mod orientat către cetățeni, către creșterea calității vieții, să folosească rațional toate resursele de care dispune, să protejeze mediul (prin reducerea amprentei de carbon) și să genereze venituri pentru o dezvoltare inteligentă pe termen lung.

La nivel european, Uniunea Europeană pune dezvoltarea durabilă în centrul preocupărilor sale, considerând că principiile Agendei 2030 au la bază principiile și valorile pe care se întemeiază Uniunea Europeană.

La nivel național, documentul ce fundamentează și stabilește obiectivele tematice de dezvoltare este Strategia Națională pentru Dezvoltarea Durabilă a României 2030. Prin această strategie, România își stabilește cadrul național pentru susținerea Agendei 2030 și implementarea unui set de 17 obiective. Strategia este orientată către cetățean și se centrează



pe inovație, optimism, reziliență și încrederea că statul servește nevoile fiecărui cetățean, într-un mod echitabil, eficient și într-un mediu curat, în mod echilibrat și integrat.

### **8.1.2. VIZIUNE**

Municipiul Drobeta Turnu Severin va juca un rol important în dezvoltarea regională cu impact asupra dezvoltării economiei naționale și cu rezultate considerabile în transformarea zonelor urbane în zone urbane inteligente – smart city. Prin implementarea conceptului de smart city, Municipiul Drobeta Turnu Severin dorește o poziționare la nivel european în ceea ce privește calitatea vieții cetățenilor, a deschiderii către micii întreprinzători și industriile creative precum și a orientării către decarbonizarea activităților urbane.

Pentru atingerea acestor obiective este importantă orientarea către cetățean și nevoile acestuia, definirea unor direcții de dezvoltare urbană care să conducă la creșterea calității vieții în Municipiul Drobeta Turnu Severin și implicarea activă a cetățenilor pentru identificarea soluțiilor specifice orașelor inteligente în scopul dezvoltării urbane durabile.

**Abordarea municipiului Drobeta Turnu Severin ca oraș inteligent** este strâns legată de o abordare integrată a funcțiunilor unui oraș și implică direct deschiderea către investiții sustenabile și către mediul economic cu accent pe întreprinderile mici și mijlocii și industriile creative.

Activitățile urbane au impact foarte ridicat asupra mediului natural și biodiversității, acest aspect fiind foarte important în dezvoltarea orașului și în alegerea soluțiilor care să susțină această dezvoltare durabilă. Impactul asupra mediului trebuie să constituie un criteriu important în alegerea soluțiilor de implementare a diferitelor proiecte și sisteme astfel încât, atât pe durata implementării, cât și ulterior pe durata operării sistemele să aibă un impact cât mai mic sau să fie neutre din punct de vedere al impactului.

Sistemele și tehnologiile suport pentru dezvoltarea orașului inteligent au capacitatea de a colecta și stoca volume mari de date și care, prin intermediul tehnicilor moderne de tip data mining și big data pot furniza informații utile activităților urbane. Cheia dezvoltării sistemului urban de gestionare a datelor este deschiderea datelor și utilizarea acestora de toate entitățile publice sau private în scopul eficientizării prelucrării și stocării datelor.

**Orașul inteligent Drobeta Turnu Severin va fi accesibil tuturor cetățenilor și va furniza serviciile necesare conectării activităților și funcțiunilor urbane.**

Două dintre cele mai importante direcții vitale pentru dezvoltarea unui oraș inteligent sunt educația (care poate fi generală sau specializată pe anumite domenii importante ale orașului inteligent) și inovarea ca rezultat atât al educației cât și a cadrului deschis oferit de municipiul Drobeta Turnu Severin.



## **Strategia Integrată de Dezvoltare Urbană 2021-2027 Municipiul DROBETA TURNU SEVERIN**

Pornind de la aceste 6 direcții de dezvoltare se poate contura o traiectorie în dezvoltarea orașului inteligent Drobeta Turnu Severin și se pot identifica măsurile și acțiunile ce trebuie implementate.

### **8.2. DROBETA TURNU SEVERIN – SMART CITY**

#### **8.2.1. OBIECTIVE**

Pentru dezvoltarea și implementarea conceptului Drobeta Turnu Severin – oraș inteligent au fost definite următoarele obiective care se vor fi îndeplinite prin intermediul intervențiilor specifice fiecărei componente a conceptului de smart city.

#### **ORIENTAREA CĂTRE CETĂȚEAN**

Orașul trebuie să fie dezvoltat pentru locuitorii acestuia și pentru a asigura un nivel ridicat al calității vieții în spațiul urban. Interesele și nevoile cetățenilor trebuie să primeze și funcțiunile orașului trebuie integrate pentru dezvoltarea unui mediu urban deschis și atractiv pentru locuitorii orașului.



#### **DESCHIS PENTRU INVESTIȚII ȘI MEDIUL ECONOMIC**

Drobeta Turnu Severin Smart City va fi deschis investițiilor în ideea antrenării locuitorilor în activități economice care să contribuie la bunăstarea lor și care să permită o dezvoltare armonioasă și durabilă a orașului. Mediul economic trebuie să aibă același obiectiv principal, calitatea vieții locuitorilor din Municipiul Drobeta Turnu Severin și asigurarea unui cadru economic deschis acestora.



#### **PRIETENOS CU MEDIUL**





## Strategia Integrată de Dezvoltare Urbană 2021-2027 Municipiul DROBETA TURNU SEVERIN

Dezvoltarea, extinderea și evoluția orașului Drobeta Turnu Severin trebuie făcute în spiritul protejării mediului, biodiversității și a decarbonizării. Schimbările climatice pot genera măsuri în dezvoltarea urbană care să aibă impact negativ asupra mediului natural. Abordarea de la început a problematicilor mediului și schimbărilor climatice în dezvoltarea orașului inteligent Drobeta Turnu Severin, poate permite identificarea soluțiilor de smart city care să amplifice efectele benefice și să reducă impactul negativ asupra mediului.



### DATE DESCHISE

Datele sunt la acest moment un bun mai valoros decât rezervele de petrol prin prisma potențialului oferit de prelucrarea acestora (ex. data mining) și identificarea unor soluții și argumentarea unor decizii. Deschiderea datelor colectate și prelucrate de sistemele specifice unui oraș inteligent va accelera dezvoltarea orașului și atingerea obiectivelor propuse.



### ACCESIBILITATE ȘI CONECTIVITATE

Calitatea vieții locuitorilor municipiului Drobeta Turnu Severin este strâns legată de accesibilitate și de disponibilitatea serviciilor publice și a resurselor orașului iar conectivitatea dintre funcțiunile orașului inteligent va permite dezvoltarea durabilă a acestuia.





## EDUCAȚIE ȘI INOVARE

Educarea locuitorilor municipiului Drobeta Turnu Severin atât în forma instituționalizată cât și cea informală constituie investiția cea mai eficientă în dezvoltarea unui oraș inteligent. Această activitate este însoțită de inovare și de creativitatea cetățenilor pentru dezvoltarea unui mediu urban care să asigure un nivel ridicat al calității vieții.



*Pentru atingerea acestor obiective este nevoie de o dezvoltare a conceptului de smart city pornind de la cele 6 componente (Oameni Inteligenți/Smart OS, Mobilitate Inteligentă MI, Administrare Inteligentă AI, Economie Inteligentă EI, Mediu Inteligent/Smart MS și Mod de Viață Inteligent MV) și încheind cu domeniile de intervenție și proiectele asociate acestora.*

### 8.2.2. OAMENI INTELIGENȚI (SMART PEOPLE)

La nivel internațional există o puternică tendință de urbanizare a populației ceea ce va duce la o puternică migrare a populației rurale către orașe dar și la o competiție între orașe pentru atragerea oamenilor și resurselor. Orașele care se vor adapta rapid la tendințele pieței, în timp ce își vor alinia și diversifica oportunitățile educaționale, cele care vor susține creativitate și implicarea activă a cetățenilor vor deveni mai atractive pentru a păstra forța de muncă existentă și pentru a crea un cadru de dezvoltare a cetățenilor.



### 8.2.3. MOBILITATE INTELIGENTĂ (SMART MOBILITY)

Mobilitatea urbană definește ansamblul deplasărilor persoanelor pentru activități cotidiene legate de muncă, activități și/sau necesități sociale (sănătate, învățământ, etc), cumpărături și activități de petrecere a timpului liber înscrise într-un spațiu urban. Pentru asigurarea unei mobilități urbane durabile, este necesară o planificare strategică prin care să fie corelate dezvoltarea teritorială a localităților din zona periurbană cu nevoile de mobilitate și transport al persoanelor, bunurilor și mărfurilor.

Această planificare este realizată prin *Planul de Mobilitate Urbană Durabilă*, care, conform definiției din documentele Uniunii Europene, este un document strategic de politică publică ce



are drept scop satisfacerea nevoilor de mobilitate ale persoanelor și activităților economice în arealurile urbane pentru o mai bună calitate a vieții, adresându-se tuturor modurilor și sistemelor de transport din întreaga aglomerație urbană: public sau privat, de marfă sau de pasageri, motorizat sau nemotorizat, în mișcare sau în staționare.

Pentru asigurarea unei mobilități inteligente, este necesară o infrastructură inteligentă, care să permită colectarea și procesarea unei cantități mari de informații obținute în timp real, prin intermediul senzorilor și tehnologiei, cu scopul de a oferi cele mai eficiente servicii de transport cetățenilor.

Sistemul de semaforizare utilizat la acest moment nu are o eficiență suficientă pentru a asigura creșterea fluenței traficului pe arterele pe care este implementat, mai ales în orele de vârf, neavând capacitatea de a culege date în timp real asupra volumelor de trafic existente și de a adapta parametrii de semaforizare în consecință.

#### **8.2.4. ADMINISTRAȚIE INTELIGENTĂ (SMART GOVERNANCE)**

Trăim într-o lume în care cetățeanul devine din ce în ce mai conștient de drepturile și rolul său în societate, venite în completarea obligațiilor pe care Statul așteaptă ca acesta să și le îndeplinească. Situația aceasta este în mod natural generată de schimbările prin care trece administrația publică din toate statele membre ale Uniunii Europene, inclusiv România. Un alt pilon important al unui smart city este reprezentat de Administrație. Administrația locală trebuie să asigure un management integrat și unitar al tuturor proiectelor existente, în desfășurare și viitoare. Pentru o mai bună comunicare între departamente este necesară realizarea unei infrastructuri IT&C performante.



#### **8.2.5. ECONOMIE INTELIGENTĂ (SMART ECONOMY)**

Noțiunea de *Economie smart (Smart Economy)* surprinde mai multe aspecte din interiorul unui oraș (capital uman, social, urbanism, infrastructură, IT etc.). Astfel, economia smart reprezintă abordarea activităților economice prin prisma orașelor inteligente.



## Strategia Integrată de Dezvoltare Urbană 2021-2027 Municipiul DROBETA TURNU SEVERIN

Prioritățile din sfera economică care trebuie avute pentru atingerea dezideratului de economie smart sunt:

- ▶ Dezvoltarea inteligentă, bazată pe cunoaștere și inovare
- ▶ Dezvoltarea sustenabilă, prin promovarea unei economii mai eficiente și mai competitive
- ▶ Dezvoltarea intensivă, prin promovarea unei economii cu rate ridicate de angajare a resurselor umane
  - Pentru atingerea acestor deziderate, economia smart se concentrează pe următoarele domenii, ce pot asigura soluții inteligente pentru creșterea calității vieții:
    - ▶ Antreprenoriat/productivitate/competitivitate
    - ▶ Turism atractiv și interconectat
    - ▶ Flexibilitate și ocuparea forței de muncă.



### 8.2.6. MEDIUL ȘI INFRASTRUCTURĂ INTELIGENTĂ (SMART ENVIRONMENT)

Sistemele inteligente asociate noțiunii de *smart city* pot avea mari contribuții în reducerea costurilor, precum și în îmbunătățirea siguranței și fiabilității în funcționarea utilităților publice.

Astfel de sisteme pot asigura un raport optim între consumul de resurse și necesitățile reale, reducerea sau, după caz, minimalizarea pierderilor de resurse.



Dotările care sunt necesare se încadrează în următoarele categorii:

- ✓ *Rețele electrice inteligente* – colectarea de date privind consumul de energie
- ✓ *Optimizarea proceselor de producție și distribuție a energiei*
- ✓ *Eliminarea pierderilor de energie*
- ✓ *Monitorizarea și gestionarea rețelelor de alimentare cu apă*
- ✓ *Managementul deșeurilor*



- ✓ Cogenerare
- ✓ Clădiri active
- ✓ Iluminat public inteligent
- ✓ Optimizarea intervențiilor la rețelele de utilități.

#### **8.2.6.1. Mod de viață inteligent (Smart Living)**

Îmbunătățirea serviciilor și accesului la *asistența medicală* de calitate este esențială pentru funcționarea unei societăți durabile centrate pe pacient și prevenție. Trebuie asigurat un cadru adecvat pentru promovarea unui mod de viață sănătos și proactiv, favorizarea activităților sociale și prevenția și educația medicală. Abordarea sănătății și bunăstării populației trebuie să includă și abordarea bolilor psihice și a dizabilităților.



**Turismul inteligent** este o componentă importantă a unui oraș inteligent. Atragerea a cât mai multor turiști, atât interni, cât și externi, va duce la o creștere economică sigură pentru comunitate.

Turismul inteligent se referă la aplicarea tehnologiei informației și comunicațiilor, pentru dezvoltarea de instrumente și abordări inovatoare pentru îmbunătățirea acestuia.

#### **8.2.6.2. Platforma integratoare smart city**

**Platforma integratoare Smart City** este elementul de bază al unui oraș inteligent.

În acest sens, fiecare comunitate va trebui să fie proiectată astfel încât să fie gestionată pe baza unei platforme de management deschis și inteligent, care să funcționeze ca un tablou de bord digital, pentru interconectarea tuturor sistemelor de maxim interes ale comunității: urbanism și mediu, drumuri și transporturi, rețele energetice și de utilități, rețelele TIC și infrastructura de telecomunicații de fibră, clădiri publice și clădiri rezidențiale, resurse naturale, gestionarea apei și a deșeurilor, infrastructură socială, sănătate și siguranță publică, educație și cultură, administrație și servicii publice.





## **Strategia Integrată de Dezvoltare Urbană 2021-2027 Municipiul DROBETA TURNU SEVERIN**

Astfel, într-un *Centru de Comandă și Control* se pot integra, controla și monitoriza toate sistemele din oraș:

- *Sistemul economic;*
- *Sistemul de guvernare;*
- *Infrastructura de comunicații și transport;*
- *Infrastructura de utilități publice;*
- *Rețeaua de sănătate;*
- *Sistemul educațional;*
- *Sistemul de securitate publică;*
- *Sistemul de turism;*
- *Mediul și infrastructura de mediu.*





**Strategia Integrată de Dezvoltare Urbană 2021-2027**  
**Municipiul DROBETA TURNU SEVERIN**

**9. ANALIZA DIAGNOSTIC A PRINCIPALELOR PROBLEME ȘI PROVOCĂRI. ANALIZA SWOT**

**9.1. INFRASTRUCTURA URBANĂ (transport și comunicații, locuințe, utilități, spațiul urban)**

PUNCTE TARI	PUNCTE SLABE	OPORTUNITĂȚI	AMENINȚĂRI
<ul style="list-style-type: none"> <li>◆ Rețeaua de transport local asigură legătura între principalele puncte de interes ale municipiului</li> <li>◆ Mun. Drobeta Turnu-Severin se află pe traseul rețelei TEN-T Core (principal) prin intermediul coridorului Coridorul de Transport Pan-European nr. IV;</li> <li>◆ Municipiul este tranzitat de 2 coridoare majore de transport la nivel național (DN 6, DN 56) și de 2 coridoare de transport județean (DJ 607 B și DJ 607 A ;</li> <li>◆ Existența transportului național și internațional de mărfuri pe căi navigabile – port maritim;</li> <li>◆ Existența unui port inclus în rețeaua TEN-T centrală;</li> <li>◆ Fluxurile de tranzit sunt preluate de Șoseaua de Centură;</li> <li>◆ Existența unor proiecte de reabilitare a străzilor, finalizate sau executate parțial;</li> </ul>	<ul style="list-style-type: none"> <li>◆ Infrastructura de transport insuficient dezvoltată: lipsa unei autostrăzi precum și a conectărilor eficiente între rețeaua de cale ferată și cea de căi navigabile;</li> <li>◆ Planul Urbanistic General nu este actualizat</li> <li>◆ Lipsa unor pasaje peste calea ferată, pentru fluidizarea traficului</li> <li>◆ Lipsa unor puncte de trecere a frontierei pe calea ferată Drobeta Turnu Severin spre Serbia, Bulgaria și Corabia;</li> <li>◆ Atractivitatea scăzută a transportului feroviar</li> <li>◆ Lipsa unei infrastructuri portuare dedicată operării containerelor;</li> <li>◆ Starea de degradare a unor artere rutiere, cu străzi discontinue sau de pământ localizate în zonele aflate în proces de dezvoltare – Aeroport, Schela Cladovei și zonele din vestul și nord-estul municipiului;</li> </ul>	<ul style="list-style-type: none"> <li>◆ Actualizarea Planului de Mobilitate Urbană Durabilă;</li> <li>◆ Municipiul reprezintă un important nod de comunicații regional;</li> <li>◆ Disponibilitatea fondurilor europene pentru dezvoltarea infrastructurii de transport rutier;</li> <li>◆ Disponibilitatea fondurilor europene pentru realizarea unei rețele de piste de biciclete și implementarea unui sistem de Park&amp;Ride;</li> <li>◆ Disponibilitatea fondurilor europene pentru extinderea sistemului de management inteligent al traficului;</li> <li>◆ Disponibilitatea fondurilor europene pentru dezvoltarea infrastructurii intermodale;</li> <li>◆ Promovarea modurilor de transport alternative și a intermodalității;</li> <li>◆ Dezvoltarea sectorului tehnologiei informațiilor și comunicațiilor și creșterea numărului de utilizatori ai internetului;</li> </ul>	<ul style="list-style-type: none"> <li>◆ Existența unui grad redus de absorbție a finanțărilor din fondurile europene;</li> <li>◆ Prezența riscului de pierderi a investițiilor din cauza lipsei unei infrastructuri de mare viteză și a nodurilor intermodale;</li> <li>◆ Lipsa unei culturi orientate către mijloacele de transport alternative – mersul pe bicicletă;</li> <li>◆ Lipsa dezvoltării unor trasee turistice bazate pe energie verde;</li> <li>◆ Creșterea volumelor de trafic și a numărului de accidente;</li> <li>◆ Creșterea numărului de autovehicule și, implicit, a presiunii asupra infrastructurii rutiere;</li> <li>◆ Reziliența cetățenilor în a comuta de la deplasările cu vehiculul personal la utilizarea modurilor de deplasare alternative (transport public, bicicletă, mers pe jos);</li> <li>◆ Lipsa de atractivitate a transportului public</li> </ul>



**Strategia Integrată de Dezvoltare Urbană 2021-2027**  
**Municipiul DROBETA TURNU SEVERIN**

- ◆ Existența proiectelor de amenajare piste biciclete și zone pietonale;
- ◆ Existența unor proiecte de modernizare a infrastructurii portuare, inclusiv utilități;
- ◆ Existența unui număr de locuri de parcare în zona centrală, a unui sistem de parcare pe termen scurt și a parcarilor de capacitate ridicată pe spațiul public adiacent punctelor de interes din municipii;
- ◆ Infrastructura de transport feroviar din mun. Drobeta Turnu Severin are acces la Magistrala 900-simplă electrificată, dispune de parcare proprie și este conectată cu restul zonelor urbane;
- ◆ Portul din municipiul Drobeta Turnu Severin stabilește conexiuni fluviale la nivel național și european, fiind un port atât de pasageri, cât și un port comercial;
- ◆ Existența a două coridoare ciclabile europene – EuroVelo6 Atlantic-Mare Neagră și Ruta 13 Cortina de Fier;
- ◆ Calitate bună a apei potabile;
- ◆ Cantitatea de apă potabilă satisface nevoile municipiului;
- ◆ Timpii crescuți de parcurs, creșterea consumului de carburanți și a poluării mediului generate de uzura autovehiculelor din flota de transport public;
- ◆ Lipsa unei accesibilități din cauza prezenței barierei naturale – Pârâul Crihala;
- ◆ Lipsa unui sistem de management al traficului;
- ◆ Lipsa unor facilități de tipul Park&Ride precum și capacitatea insuficientă a locurilor de parcare în zona centrală și zonele cu locuințe colective;
- ◆ Existența unor străzi subdimensionate;
- ◆ Lipsa transportului alternativ;
- ◆ Lipsa informațiilor în timp real referitoare la transportul public;
- ◆ Frecvența redusă a mijloacelor de transport în comun;
- ◆ Cota redusă a deplasărilor cu transportul public;
- ◆ Mijloace de transport învechite și cu nivel ridicat de poluare;
- ◆ Lipsa pistelor de biciclete;
- ◆ Lipsa unei infrastructuri care să faciliteze intermodalitatea și utilizarea modurilor de deplasare nepoluante;
- ◆ Existența politicilor pentru realizarea unei piețe energetice durabile integrate cu scopul reducerii emisiilor GES;
- ◆ Construcția de locuințe în parteneriat public-privat sau creșterea numărului celor construite prin ANL;
- ◆ Posibilitatea realizării de investiții dedicate intervențiilor în ZUF-uri;
- ◆ Posibilitatea accesării de fonduri europene pentru modernizarea și extinderea rețelei de alimentare cu apă și canalizare;
- ◆ Accesarea de fonduri europene pentru dezvoltarea infrastructurii necesare pentru serviciile de salubritate;
- ◆ Posibilitatea accesării fondurilor europene pentru reabilitarea termică a clădirilor;
- ◆ Disponibilitatea fondurilor pentru investiții în spații verzi.
- ◆ Limitarea accesibilității pietonilor și periclitarea siguranței acestora de către autovehiculele parcate neregulamentar;
- ◆ Lipsa de siguranță și confort a deplasărilor cu bicicleta conduce la o scădere a cotei modale a acestui mod de deplasare;
- ◆ Lipsa sistemelor care să faciliteze schimbul intermodal poate conduce la creșterea cotei modale a deplasărilor cu autovehiculul;
- ◆ Lipsa de fonduri a populației pentru reabilitarea termică a locuințelor;
- ◆ Creșterea costurilor cu consumurile energetice pentru încălzirea clădirilor;
- ◆ Reticiența populației în realizarea de investiții în domeniul energiei verzi.





**Strategia Integrată de Dezvoltare Urbană 2021-2027**  
**Municipiul DROBETA TURNU SEVERIN**

- ◆ Executarea de lucrări de reabilitare și de extindere a canalizării menajere;
- ◆ Existența unor proiecte în derulare în ceea ce privește extinderea stației de epurare din Drobeta Turnu Severin și construirea unei stații de epurare în Gura Văii;
- ◆ Prezența activităților de mentenanță în sectorul alimentării cu gaze naturale;
- ◆ Existența unui depozit ecologic;
- ◆ Existența proiectelor de modernizarea a sistemului de iluminat public;
- ◆ Derularea proiectelor de reabilitare termică a blocurilor;
- ◆ Existența de proiecte pentru construirea de locuințe sociale.
- ◆ Valori ridicate ale traficului în orele de vârf, în special pe traseele celor două drumuri naționale;
- ◆ Lipsa componentelor inteligente din proiectele de reabilitare a clădirilor existente;
- ◆ Ponderea scăzută a locuințelor conectate la o rețea de distribuție a gazelor naturale;
- ◆ Sistem de încălzire centralizat deficitar;
- ◆ Starea tehnică precară a conductelor din sistemul de alimentare cu apă și canalizare;
- ◆ Insuficiența conectării comunităților rurale la sistemul de canalizare;
- ◆ Inexistența rețelelor colectoare separate pentru preluarea apelor pluviale de suprafață pentru ZUF;
- ◆ Nevalorificarea deșeurilor biodegradabile;
- ◆ Majorarea tarifelor pentru serviciile de alimentare cu apă și canalizare menajeră;
- ◆ Dotările edilitare necesită lucrări de reabilitare și modernizare;
- ◆ Ponderea redusă a clădirilor reabilitate termic.



**Strategia Integrată de Dezvoltare Urbană 2021-2027**  
**Municipiul DROBETA TURNU SEVERIN**

**9.2. DEZVOLTARE ECONOMICĂ ȘI RESURSE UMANE**

PUNCTE TARI	PUNCTE SLABE	OPORTUNITĂȚI	AMENINȚĂRI
<ul style="list-style-type: none"><li>◆ Caracterul de reședință de județ al municipiului Drobeta Turnu Severin – centru economic și social;</li><li>◆ Pondere ridicată la nivelul județului, din punct de vedere al numărului de întreprinderi active în municipiul Drobeta Tr. Severin și al cifrei de afaceri;</li><li>◆ Existența unor servicii cu rol teritorial la nivel județean, în administrație, transporturi, sănătate, cultură;</li><li>◆ Profilul economic predominant al municipiului este cel industrial;</li><li>◆ Capacitatea de producție crescută în domenii precum: construcții navale, de vagoane, prelucrarea lemnului și a mobilierului din lemn sau producția de celuloză și hârtie;</li><li>◆ Comerțul reprezintă primul loc în ierarhia sectoarelor economice din municipiu;</li><li>◆ Municipiul Drobeta Turnu Severin deține cea mai mare pondere în economia județului, nu numai din punct de vedere al numărului de</li></ul>	<ul style="list-style-type: none"><li>◆ Lipsa spiritului antreprenorial în rândul tinerilor și al persoanelor disponibilizate;</li><li>◆ Îmbătrânirea forței de muncă;</li><li>◆ Programe de formare profesională neadaptate la cererea reală de pe piața muncii;</li><li>◆ Diversificarea redusă a economiei;</li><li>◆ Lipsa unei piețe concurențiale;</li><li>◆ Lipsa porturilor comerciale specializate;</li><li>◆ Infrastructura pentru agricultură este insuficient dezvoltată;</li><li>◆ Număr mic al întreprinderilor din sectorul de agricultură, comparativ cu celelalte sectoare economice;</li><li>◆ Tendința de scădere a persoanelor active la nivelul întregului județ;</li><li>◆ Nivelul scăzut de educație al forței de muncă;</li><li>◆ Forța de muncă depășește cererea de locuri de muncă;</li><li>◆ Rata crescută a șomajului;</li><li>◆ Diferențe între tendințele de ocupaționale pentru femei și bărbați;</li></ul>	<ul style="list-style-type: none"><li>◆ Posibilitatea de extindere a activităților în domeniul economico-social-cultural, inclusiv cooperările și schimburile de experiență cu alte țări;</li><li>◆ Păstrarea specializării în sectoarele dominante;</li><li>◆ Posibilitatea atragerii de fonduri europene pentru calificarea resursei umane;</li><li>◆ Existența unor piloane europene de dezvoltare în ceea ce privește creșterea economică sustenabilă;</li><li>◆ Cerere relativ mare de forță de muncă cu calificare medie;</li><li>◆ Existența unor activități industriale viabile sau cu oportunități de dezvoltare;</li><li>◆ Dezvoltarea de parteneriate publice-private;</li><li>◆ Atragerea de investiții în domeniul serviciilor înalt specializate;</li><li>◆ Apariției unui cluster economic;</li><li>◆ Instrumente financiare pentru susținerea antreprenoriatului;</li><li>◆ Programe de finanțare pentru perioada 2021-2027;</li></ul>	<ul style="list-style-type: none"><li>◆ Creșterea concurenței la nivel regional, național și european;</li><li>◆ Migrația forței de muncă calificate;</li><li>◆ Scăderea nivelului de trai și creșterea presiunii asupra serviciilor sociale;</li><li>◆ Importul de forță de muncă;</li><li>◆ Scăderea PIB și VAB;</li><li>◆ Concentrarea activităților economice într-un număr scăzut de activități – comerț, transport, construcții navale ș.a.;</li><li>◆ Creșterea numărului de firme radiate și restructurarea anumitor sectoare de activitate.</li></ul>



**Strategia Integrată de Dezvoltare Urbană 2021-2027**  
**Municipiul DROBETA TURNU SEVERIN**

<p>întreprinderi active, ci și a rezultatelor economice ale acestora;</p> <ul style="list-style-type: none"><li>◆ Tendință descrescătoare a numărului de șomeri;</li><li>◆ Forță de muncă specializată în sectoarele industriale principale;</li><li>◆ Atragerea migrării populației din localitățile învecinate în municipiu, prin oferta mai mare de locuri de muncă, comparativ cu localitățile de domiciliu.</li></ul>	<ul style="list-style-type: none"><li>◆ Parteneriate slabe între școli și agenții economici.</li></ul>	<ul style="list-style-type: none"><li>◆ Programe naționale destinate înființării de start-upuri.</li></ul>
--	--	--

### 9.3. TURISM, CULTURĂ ȘI PATRIMONIU

PUNCTE TARI	PUNCTE SLABE	OPORTUNITĂȚI	AMENINȚĂRI
<ul style="list-style-type: none"><li>◆ Prezența a numeroase structuri de cazare;</li><li>◆ Numărul mare de turiști care vizitează municipiul;</li><li>◆ Prezența unui număr de 139 monumente istorice;</li><li>◆ Creșterea numărului de spectacole organizate în municipiu;</li><li>◆ Oferta de cazare variată atât pe raza municipiului cât și în împrejurimi;</li><li>◆ Tendință crescătoare a numărului de turiști, cu excepția anului 2020 (an</li></ul>	<ul style="list-style-type: none"><li>◆ Gradul redus de modernizare a infrastructurii turistice și de agrement existente, precum și calitatea redusă a serviciilor din turism;</li><li>◆ Insuficiența semnalizării și marcării obiectivelor turistice;</li><li>◆ Lipsa unui sistem organizat de indicatoare pentru obiective și trasee turistice;</li><li>◆ Insuficiența valorificării în scop turistic a patrimoniului imaterial din zonă;</li></ul>	<ul style="list-style-type: none"><li>◆ Potențial de exploatarea a Dunării ca un coridor de transport cu cost redus</li><li>◆ Posibilitatea accesării de fonduri europene pentru reabilitarea clădirilor de patrimoniu;</li><li>◆ Importanța acordată turismului ca una din prioritățile de dezvoltare pentru 2021-2027;</li><li>◆ Existența fondurilor europene pentru dezvoltarea</li></ul>	<ul style="list-style-type: none"><li>◆ Investiții scăzute în domeniul turismului;</li><li>◆ Nerealizarea unor proiecte de turism din cauza dificultăților legate de proprietatea terenurilor din zonele cu potențial turistic;</li><li>◆ Tratarea deficitară a turismului din perspectiva cererii, mai exact a preferințelor, așteptărilor și exigențelor turiștilor, inclusiv pe fondul lipsei unor cercetări de piață în acest sens;</li></ul>



**Strategia Integrată de Dezvoltare Urbană 2021-2027**  
**Municipiul DROBETA TURNU SEVERIN**

- ◆ atipic, din cauza efectelor Pandemiei de COVID-19);
- ◆ Desfășurarea unor evenimente culturale cu impact local, regional, național, internațional;
- ◆ Derularea de proiecte pentru conservarea, reabilitarea și promovarea patrimoniului arhitectural și cultural;
- ◆ Fluviul Dunărea reprezintă un element de potențial turistic pentru întreg județul Mehedinți, prin existența porturilor;
- ◆ Potențial turistic și cultural diversificat prin existența ariilor protejate, zone de pescuit, atracții culturale și mănăstiri în zone pitorești.
- ◆ Slaba dezvoltare a parteneriatului public-privat în domeniul turistic;
- ◆ Insuficienta monitorizare a calității serviciilor turistice și a impactului turiștilor la nivelul destinației turistice;
- ◆ Lipsa unor trasee și ghiduri turistice cu suport electronic, a unor aplicații de prezentare multimedia;
- ◆ Insuficiente locuri de joacă pentru copii;
- ◆ Insuficiente terenuri de sport în aer liber.
- ◆ Infrastructurii de sprijinire a turismului;
- ◆ Dezvoltarea ofertei turistice pentru creșterea vizibilității municipiului;
- ◆ Promovarea potențialului turistic, modernizarea infrastructurii și îmbunătățirea serviciilor unităților de cazare și agrement;
- ◆ Modernizarea și reabilitarea infrastructurii turistice, în vederea creșterii indicelui de ocupare
- ◆ Stabilirea turismului ca prioritate națională;
- ◆ Creșterea atractivității localităților și regiunilor pentru investitori și turiști și pentru interesul public general prin întărirea patrimoniului cultural;
- ◆ Dezvoltarea unor parteneriate public-private în vederea promovării obiectivelor turistice din localități.
- ◆ Ocuparea treptată a spațiului culturii tradiționale de către elementele moderne, fapt ce poate duce la estomparea identității culturale;
- ◆ Obiectivele turistice nu sunt amenajate corespunzător ca zone de promenadă și de petrecere a timpului liber.



**Strategia Integrată de Dezvoltare Urbană 2021-2027**  
**Municipiul DROBETA TURNU SEVERIN**

**9.4. CADRUL NATURAL ȘI MEDIUL**

PUNCTE TARI	PUNCTE SLABE	OPORTUNITĂȚI	AMENINȚĂRI
<ul style="list-style-type: none"><li>◆ Existența Agenției pentru Protecția Mediului care deține un rol important în ridicarea calității cadrului construit și natural;</li><li>◆ Poziție favorabilă a municipiului, cu un potențial natural foarte ridicat, și un climat moderat ce favorizează dezvoltarea;</li><li>◆ În jud. Mehedinți și implicit în ZUF Drobeta au fost desemnate <u>33 de arii naturale protejate de interes național</u>: rezervații științifice, parcuri naționale și naturale (<i>Parcul Natural Porțile de Fier, Parcul Natural Geoparcul Platoul Mehedinți, Parcul Național Domogled-Valea Cernei</i>), monumente ale naturii, rezervații naturale; <u>de interes internațional</u>: zone umede; <u>de interes comunitar</u>: situri de importanță comunitară și arii de protecție specială avifaunistică; <u>de interes județean</u>;</li><li>◆ Încadrarea Fluviului Dunărea în categoria de calitate bună în ceea ce privește evaluarea stării ecologice și chimice;</li></ul>	<ul style="list-style-type: none"><li>◆ Lipsa instalațiilor performante de filtrare la unitățile economice care evacuează în atmosfera emisii și pulberi în suspensie și sedimentabil;</li><li>◆ Poluarea aerului produsă de traficul auto, în principal pe arterele principale și încălzirea domestică, în perioadele reci;</li><li>◆ Poluarea solului prin diferite intervenții asupra sa, respectiv: dezvoltarea/expansiunea unor activități economice; dezvoltarea continuă a procesului de urbanizare;</li><li>◆ Poluarea apelor de suprafață și subterane prin utilizarea excesivă a îngrășămintelor chimice și pesticide;</li><li>◆ Existența unui sit de deșeuri menajere contaminat și cu potențial de contaminare în zona Șimian;</li><li>◆ Infiltrarea apelor uzate, a substanțelor periculoase direct în sol;</li><li>◆ Afectarea componentei de "peisaj &amp; patrimoniu cultural" s-a realizat prin: conversia unor sisteme ecologice naturale și semi-naturale în sisteme de producție agricole/zonă rezidențiale;</li><li>◆ Dezvoltarea urbană, în special creșterea populației urbane, conduce la</li></ul>	<ul style="list-style-type: none"><li>◆ Existența Cadrului 2030 pentru Climă și Energie, care stabilește țintele europene și informează obiectivele naționale pentru 2030, respectiv: ținta de 30.7% energie regenerabilă, rata de renovare a clădirilor de 3-4%, consum final de energie -40.4% raportat la 2007;</li><li>◆ Existența instrumentelor subsecvente de implementare a țintelor 2030, și a pachetului Green Deal, care pot sprijini tranziția energetică;</li><li>◆ Oportunitate de introducere a unor noi soluții și tehnologii demonstrate – soluții bazate pe natură pentru îmbunătățirea serviciilor ecosistemice, a calității factorilor de mediu și pentru a sprijini tranziția energetică;</li><li>◆ Creșterea suprafeței verzi la 26 mp/persoană, cât este standardul recomandat de UE, în condițiile în care Municipiul are potențialul necesar pentru acest lucru;</li></ul>	<ul style="list-style-type: none"><li>◆ Inexistența unei directive la nivel European pentru protejarea solurilor; legislație Românească ambiguă și lipsa inventarului, respectiv a actualizării Strategiei Naționale privind Siturile Contaminate;</li><li>◆ Accentuarea schimbărilor climatice, cu efecte majore precum deșertificarea, inundații, eroziunea malurilor, degradarea mediului și sporirea incidenței riscurilor naturale;</li><li>◆ Spargerea accidentală a barajului Porțile de Fier poate afecta atât municipiul, cât și o parte din localitățile componente ale ZUF;</li><li>◆ Posibilitatea producerii incendiilor în păduri din cauza schimbărilor climatice, a curenților de aer sau alți factori antropici;</li><li>◆ Incapacitatea depozitului conform de a prelua o cantitate de deșeuri care crește semnificativ de la an la an, în special în condițiile unei colectări selective încă defectuoase;</li></ul>



**Strategia Integrată de Dezvoltare Urbană 2021-2027**  
**Municipiul DROBETA TURNU SEVERIN**

- ◆ Existența unui Compartiment de protecție civilă, voluntariat pentru situații de urgență;
  - ◆ Existența unui sistem integrat de management al situațiilor de urgență;
  - ◆ Derularea de proiecte de modernizare a spațiilor verzi și a parcurilor publice;
  - ◆ Derularea de proiecte de amenajare, extindere și modernizare a zonelor verzi și de agrement.
- deteriorarea peisajului urban prin diminuarea suprafeței spațiilor verzi sau prin construcția pe acestea, tăierea arborilor sau prin existența unor măsuri ineficiente de colectare și tratare a deșeurilor și apelor menajere; dezvoltarea infrastructurii de transport prin fragmentarea habitatelor naturale și, implicit, a peisajului;
- ◆ Managementul deșeurilor: lipsa unei infrastructuri adecvate în vederea colectării selective; lipsa unei infrastructuri adecvate în vederea colectării separate a deșeurilor menajere, fracție uscată vs. fracție umedă; colectarea deșeurilor din parcuri și grădini, piețe, etc în vederea compostării și utilizării acestuia ulterior ca îngrășământ;
  - ◆ Lipsa informării populației cu privire la modul de colectare corect a tipurilor de deșeuri produse, atât în locuințele individuale, cât și în cele colective;
  - ◆ Dotări insuficiente în ceea ce privește monitorizarea și analiza factorilor de mediu.
- ◆ Atragerea de finanțări prin Fondurile Structurale ale UE, în vederea implementării proiectelor necesare municipiului, aferente acestui domeniu.
- ◆ Incapacitatea companiilor locale de a se conforma în totalitate standardelor de mediu europene;
  - ◆ Poluări accidentale;
  - ◆ Poluare extinsă datorată transportului rutier cu perspective de agravare odată cu creșterea gradului de motorizare și a volumului transporturilor de mărfuri;
  - ◆ Conștientizarea redusă din partea populației asupra necesității protejării mediului;
  - ◆ Accentuarea schimbărilor climatice la nivel local.



**Strategia Integrată de Dezvoltare Urbană 2021-2027**  
**Municipiul DROBETA TURNU SEVERIN**

**9.5. EDUCAȚIE, SĂNĂTATE ȘI ASISTENȚĂ SOCIALĂ**

PUNCTE TARI	PUNCTE SLABE	OPORTUNITĂȚI	AMENINȚĂRI
<ul style="list-style-type: none"> <li>◆ Existența unei rețele diversificate de învățământ preuniversitar și universitar;</li> <li>◆ Învățământul din municipiu este atractiv pentru elevii de pe raza județului;</li> <li>◆ Municipiul Drobeta Turnu Severin reprezintă principalul centru de învățământ din județ;</li> <li>◆ Creșterea numărului total de elevi în învățământul liceal, de maiștri și postliceal și universitar;</li> <li>◆ Realizarea de lucrări de reabilitare asupra unităților de învățământ;</li> <li>◆ Rezultate bune obținute la olimpiade și concursuri naționale;</li> <li>◆ Derularea de cursuri de calificare/recalificare conform Cadrului Național al Calificărilor;</li> <li>◆ Dezvoltarea de facilități after-school;</li> <li>◆ Existența unui trend crescător al numărului de cadre didactice în mun. Drobeta Tr. Severin comparativ cu numărul înregistrat la nivelul județului Mehedinți;</li> </ul>	<ul style="list-style-type: none"> <li>◆ Dotarea insuficientă a unităților de învățământ;</li> <li>◆ Necesitatea reabilitării termice a clădirilor unităților de învățământ;</li> <li>◆ Necesitatea amenajării sau renovării terenurilor de sport;</li> <li>◆ Lipsa sau insuficienta dotare cu echipamente/dispozitive IT;</li> <li>◆ Lipsa de parteneriate eficiente între școală și mediul de afaceri;</li> <li>◆ Tendința de scădere a numărului de cadre didactice;</li> <li>◆ Sistem after-school insuficient dezvoltat;</li> <li>◆ Scăderea numărului total de elevi în învățământul liceal, învățământul profesional, de maiștri și postliceal atât la nivelul municipiului cât și la nivelul zonei urbane funcționale;</li> <li>◆ Nivelul scăzut de promovabilitate la examenul de bacalaureat;</li> <li>◆ Strare precară de funcționare a unităților școlare din mediul rural;</li> <li>◆ Nivel al salarizării foarte scăzut;</li> <li>◆ Slaba dezvoltare a infrastructurii recreative și a celei sportive;</li> </ul>	<ul style="list-style-type: none"> <li>◆ Programele de cooperare internațională în domeniul educației;</li> <li>◆ Posibilitatea accesării de fonduri europene în următoarea perioadă de programare 2021-2027 destinate resurselor umane și capacității umane;</li> <li>◆ Posibilitatea accesării de către elevii din Drobeta Turnu Severin a programelor și burselor de învățământ în străinătate;</li> <li>◆ Accesul cadrelor didactice, al elevilor și al părinților la programele de implementare a tehnologiilor de comunicare și informare în mediul școlar și comunitar;</li> <li>◆ Creșterea gradului de descentralizare și autonomie locală;</li> <li>◆ Existența de noi platforme de e-learning, e-guvernare;</li> <li>◆ Posibilitatea accesării de fonduri cu finanțare europeană nerambursabile în următoarea perioadă de programare având ca destinație dezvoltarea sectorului sanitar;</li> <li>◆ Implementarea unor strategii la nivel național privind dezvoltarea sistemului de sănătate;</li> <li>◆ Modernizarea și re tehnologizarea unităților de profil existente;</li> </ul>	<ul style="list-style-type: none"> <li>◆ Resurse bugetare reduse față de nevoia de investiții în infrastructură;</li> <li>◆ Apariția de probleme sociale generate de Pandemia Covid-19;</li> <li>◆ Scăderea gradului general de pregătire pentru populația tânără</li> <li>◆ Tendința de creștere a abandonului școlar;</li> <li>◆ Modificări legislative în sistem care pot crea disfuncționalități;</li> <li>◆ Piața muncii acceptă mai greu absolvenții din promoțiile recente, preferând să-și formeze personalul prin cursuri de scurtă durată și de reconversie profesională;</li> <li>◆ Migrarea personalului medical către piața europeană;</li> <li>◆ Creșterea costurilor serviciilor medicale oferite populației datorită creșterii unităților sanitare din sectorul privat;</li> <li>◆ Îmbătrânirea populației și migrarea forței de muncă tânără;</li> <li>◆ Dezinteresul față de domeniul social datorită lipsei campaniilor</li> </ul>



**Strategia Integrată de Dezvoltare Urbană 2021-2027**  
**Municipiul DROBETA TURNU SEVERIN**

- ◆ Tendința de creștere a numărului de înscrieri în cadrul învățământului universitar la nivelul județului Mehedinți;
  - ◆ Existența în diferite stadii de implementare a proiectelor de reabilitare/extindere unități de învățământ;
  - ◆ Existența pe raza municipiului a două spitale și un Centru de Oncologie;
  - ◆ Existența unui spital în municipiul Orșova;
  - ◆ Dezvoltarea unităților medicale private în defavoarea celor publice;
  - ◆ Creșterea numărului de medici din sectorul privat;
  - ◆ Dezvoltarea constantă a sectorului medical privat;
  - ◆ Sprijin semnificativ din partea Primăriei Drobeta Turnu Severin pentru problemele sociale ale municipiului;
  - ◆ Existența instituțiilor și a infrastructurii necesare furnizării serviciilor sociale în municipiu – Existența unei rețele diversificate de unități de asistență socială;
  - ◆ Existența parteneriatelor dintre Direcția de Asistență Socială și Primăria municipiului Drobeta
  - ◆ Migrarea personalului medical din sectorul public în sectorul privat, sau în străinătate;
  - ◆ Capacitatea insuficientă a spitalului județean
  - ◆ Număr insuficient de unități medicale în localitățile aferente Zonei Urbane Funcționale Drobeta;
  - ◆ Lipsa unităților medicale diversificate în cadrul Zonei Urbane Funcționale Drobeta;
  - ◆ Creșterea costurilor serviciilor medicale oferite populației odată cu înmulțirea unităților sanitare din sectorul privat;
  - ◆ Probleme în inserția profesională și încadrarea în muncă a persoanelor cu handicap;
  - ◆ Lipsa unei rețele informaționale și informatizate care să permită accesul comun al instituțiilor și organizațiilor competente, la o bază de date comună;
  - ◆ Locuințe insuficiente pentru tineri;
  - ◆ Existența comunităților marginalizate în cadrul municipiului Drobeta Turnu Severin și în zona urbană funcțională a acestuia.
  - ◆ Creșterea standardelor serviciilor medicale oferite populației prin dezvoltarea unităților sanitare din sectorul privat;
  - ◆ Disponibilitatea autorităților administrației publice locale de a se implica în rezolvarea problemelor sectorului de sănătate;
  - ◆ Crearea de noi centre private de sănătate în localitățile din Zona Urbană Funcțională a mun. Drobeta Turnu Severin;
  - ◆ Posibilitatea accesării de fonduri cu finanțare europeană nerambursabile în următoarea perioadă de programare 2021-2027 având ca destinație domeniul social și protecția copilului și a adultului;
  - ◆ Posibilitatea accesării de fonduri cu finanțare europeană nerambursabile în următoarea perioadă de programare având ca destinație persoanele cu handicap;
  - ◆ Încurajarea parteneriatelor public-privat în vederea înființării de servicii alternative;
  - ◆ Promovarea voluntariatului;
  - ◆ Accesarea de fonduri europene pentru înființarea unor centre medico-sociale;
  - ◆ Existența surselor de finanțare nerambursabile destinate zonelor urbane marginalizate.
- de informare și conștientizare atât al autorităților cât și al populației;
- ◆ Dificultăți în integrarea serviciilor sociale cu cele medicale și de altă natură;
  - ◆ Îmbătrânirea accelerată a populației, care va duce la creșterea nevoii de servicii sociale și vor trebui identificate surse de finanțare suplimentare.





**Strategia Integrată de Dezvoltare Urbană 2021-2027**  
**Municipiul DROBETA TURNU SEVERIN**

Turnu Severin, Consiliul Județean, Instituția Prefectului și diverse organizații ale pensionarilor, agenți economici și voluntari;

- ◆ Activități de prevenire, limitare și înlăturare a efectelor temporare sau permanente ale unor situații care pot genera marginalizarea sau excluderea unor persoane aflate în situații de risc social;
- ◆ Proiecte realizate anterior cu scopul integrării comunităților marginalizate.

## 9.6. CAPACITATEA ADMINISTRATIVĂ

PUNCTE TARI	PUNCTE SLABE	OPORTUNITĂȚI	AMENINȚĂRI
<ul style="list-style-type: none"> <li>◆ Bună expertiză în privința accesării fondurilor europene, în privința creșterii capacității administrative;</li> <li>◆ Aparat tehnic de specialitate bine structurat;</li> <li>◆ Autorități locale ce conștientizează că resursa umană este cea mai importantă dintr-o organizație;</li> </ul>	<ul style="list-style-type: none"> <li>◆ Inexistența unor contacte mai strânse între administrație și agenții privați;</li> <li>◆ Resursele bugetare alocate dezvoltării economice locale insuficiente nevoilor existente ale comunității;</li> <li>◆ Absența unui sistem modern de monitorizare și evaluare a serviciilor publice;</li> </ul>	<ul style="list-style-type: none"> <li>◆ Cadru legal adecvat pentru managementul proiectelor cu finanțare externă;</li> <li>◆ Fonduri disponibile prin intermediul Programelor Operaționale;</li> <li>◆ Existența surselor de finanțare multiple în actuala perioadă de programare 2021 – 2027;</li> <li>◆ Posibilitatea de participare la programe și cursuri de instruire și perfecționare profesională;</li> </ul>	<ul style="list-style-type: none"> <li>◆ Plecarea specialiștilor din aparatul propriu către alte domenii de activitate, în special cele din domeniul privat, datorită standardelor salariale mult mai ridicate;</li> <li>◆ Reduceri de personal în sectorul bugetar;</li> </ul>



**Strategia Integrată de Dezvoltare Urbană 2021-2027**  
**Municipiul DROBETA TURNU SEVERIN**

- ◆ Menținerea unei atitudini transparente și manifestarea deschiderii instituționale către cetățeni;
- ◆ Imagine bună și încredere în Administrația Publică Locală;
- ◆ Servicii profesionalizate acordate cetățenilor;
- ◆ Pagina WEB proprie, care oferă informații utile cetățenilor;
- ◆ Existența unui sistem de plată on-line a taxelor și impozitelor;
- ◆ Existența portalului de servicii electronice oferite cetățenilor;
- ◆ Formulare ce pot fi descărcate on line;
- ◆ Implicarea administrației locale în problematica dezvoltării durabile a orașului;
- ◆ O bună colaborare între Primăria municipiului Drobeta Turnu Severin cu Consiliul Local;
- ◆ O bună colaborare a Primăriei și a Consiliului Local cu Organizațiile Non-guvernamentele;
- ◆ Deschiderea către cultură a decidenților de la nivelul administrației publice locale;
- ◆ Personal cu experiență în domeniul organizării de activități cultural-educative și artistice;
- ◆ Gradul limitat de inter-operaționalizare a soluțiilor software existente la momentul actual;
- ◆ Colaborări reduse cu mediul de afaceri;
- ◆ Fonduri insuficiente pentru implementarea de proiecte necesare la nivel local;
- ◆ Colaborarea insuficientă dintre administrațiile publice locale, județene, naționale;
- ◆ Prin natura cadrului instituțional producțiile culturale proprii sunt situate la nivelul de amatori;
- ◆ Limitări în ceea ce privește capacitatea de asigurare a unor venituri proprii, prin natura condițiilor impuse de proiectul de reabilitare a clădirii.
- ◆ Dezvoltarea unor relații de parteneriat în vederea dezvoltării instituționale;
- ◆ Crearea unui sistem electronic de management al documentelor pentru o mai bună organizare și comunicare internă, precedat de pregătirea în domeniul utilizării noilor tehnologii;
- ◆ Noi platforme de e-learning, e-guvernare
- ◆ Oportunități de parteneriate cu unități administrativ teritoriale similare din Uniunea Europeană;
- ◆ Aprobarea spre finanțare a unor proiecte de dezvoltare a capacității administrative cu fonduri nerambursabile, corespunzătoare perioade de programare 2014-2020;
- ◆ Atragerea de personalități din lumea artistică și culturală națională și europeană;
- ◆ Dezvoltarea unor programe educațional-formative de perspectivă;
- ◆ Organizarea unor evenimente culturale cu responsabilitate pentru categoriile sociale, de un ecou larg, general;
- ◆ Atragerea din alte zone ale țării și din alte țări a publicului dormic de evenimente culturale de amploare și de ținută.
- ◆ Neaccesarea de fonduri europene;
- ◆ Potențiala rezistență a cetățenilor și actorilor locali la schimbările propuse;
- ◆ Lipsa procesului continuu de re tehnologizare și modernizare, care poate conduce la uzura morală a întregului proces de administrație și la scăderea standardelor și a competitivității;
- ◆ Legislația instabilă, incoerentă, ce suferă dese modificări;
- ◆ Lipsa soluțiilor pe termen lung pentru problemele socio-economice și care afectează în fenomenul culturii.



***Strategia Integrată de Dezvoltare Urbană 2021-2027***  
***Municipiul DROBETA TURNU SEVERIN***

- ◆ Un mediu social propice desfășurării unor programe culturale de ținută; un public educat și exigent, care are așteptări de la Palatul Culturii în zona spectacolelor de teatru sau al concertelor.



## **10. STABILIREA OBIECTIVELOR STRATEGICE**

### **10.1. OBIECTIVE STRATEGICE EUROPENE, REGIONALE ȘI NAȚIONALE**

#### **10.1.1. CRITERII ȘI CERINȚE DE PLANIFICARE**

La elaborarea *Strategiei Integrate de Dezvoltare Urbană a Municipiului Drobeta Turnu Severin 2021-2027 și a zonei sale funcționale* au fost avute în vedere următoarele criterii:

- ✚ *Respectarea contextului de dezvoltare durabilă definit prin Agenda 2030 pentru dezvoltare durabilă, precum și prin alte documente strategice la nivel european, național și regional;*
- ✚ *Înscrierea viziunii și misiunii Strategiei Integrate de Dezvoltare Urbană a Municipiului Drobeta Turnu Severin 2021-2027 și a zonei sale funcționale în aria de referință a obiectivelor de creștere inteligentă, durabilă și inclusivă ale Uniunii Europene;*
- ✚ *Formularea obiectivelor strategice în concordanță cu obiectivele de dezvoltare durabilă ale Agendei 2030 pentru dezvoltare durabilă;*
- ✚ *Raportarea la experiența pozitivă a unor localități similare sau de rang superior din Uniunea Europeană, prin care să se faciliteze comparația și stabilirea unor ținte viabile, adaptate la condițiile specifice municipiului;*
- ✚ *Satisfacerea nevoilor specifice de dezvoltare ale municipiului Drobeta Turnu Severin și a zonei sale funcționale, actuale și viitoare, plecând de la avantajele competitive care ar trebui promovate prin investițiile viitoare;*
- ✚ *Maximizarea atragerii de fonduri europene și optimizarea rezultatelor socio-economice ale investițiilor planificate;*
- ✚ *Reducerea decalajelor de dezvoltare existente între zona urbană și cea rurală administrate la nivelul municipiului Drobeta Turnu Severin și a zonei sale funcționale;*
- ✚ *Satisfacerea integrală a cerințelor stipulate prin Legea 351/2001 privind elementele și nivelul de dotare pentru localitățile urbane de rangul II, cu accent asupra setului de cerințe deficitare la nivelul municipiului Drobeta Turnu Severin;*
- ✚ *Definirea elementelor de fundamentare pe baza informațiilor cuprinse în analiza socio-economică și analizele SWOT și de impact;*
- ✚ *Eliminarea/diminuarea aspectelor din categoria „Puncte slabe” evidențiate prin analizele SWOT elaborate pe domenii specifice de referință;*
- ✚ *Asigurarea de măsuri preventive, avându-se în vedere aspectele evidențiate prin analizele SWOT în categoria „Amenințări”;*



## Strategia Integrată de Dezvoltare Urbană 2021-2027 Municipiul DROBETA TURNU SEVERIN

- ✚ *Utilizarea aspectelor pozitive din categoria „Puncte tari”, astfel încât să se asigure o aplicare cât mai eficientă a „Oportunităților” evidențiate prin analizele SWOT pe domenii specifice de referință;*
- ✚ *Luarea în considerare a lecțiilor învățate din perioada de programare anterioară.*

În ceea ce privește **obiectivele strategice de dezvoltare**, acestea au fost stabilite printr-o largă consultare a tuturor părților interesate, plecând de la nevoile majore de dezvoltare ale Municipiului Drobeta Turnu Severin și a zonei sale funcționale, aferente următoarelor domenii: infrastructură, competitivitate, resurse umane (inclusiv ocupare și incluziune socială), mobilitate urbană, capacitate administrativă și dezvoltare teritorială.

În definirea obiectivelor, strategia s-a bazat pe următoarele **valori**:

- ✚ ***democrația constituțională și statul de drept, respectiv cultura politică și administrativă participativă, pluralismul, separația și echilibrul puterilor în stat;***
- ✚ ***coeziunea civică, afirmarea identității naționale și apartenența la spațiul comunitar al Uniunii Europene;***
- ✚ ***garantarea drepturilor și libertăților fundamentale ale cetățenilor;***
- ✚ ***demnitatea, înțeleasă ca atribut esențial al persoanei;***
- ✚ ***multidimensionalitatea participării la procesul de construire a unei ordini bazate pe respectarea dreptului internațional, valorilor democratice și principiilor dezvoltării durabile;***
- ✚ ***sinergii în colaborarea cu organisme interguvernamentale, precum și cu inițiativele și mecanismele de colaborare pe plan regional.***

**Obiectivele specifice** au fost definite ca o interfață de conexare a obiectivelor și politicilor strategice cu oportunitățile oferite de tipurile de investiții care vor fi finanțate prin viitoarele programe operaționale, plecând de la obiectivele de dezvoltare durabilă, domeniile prioritare de investiții și acțiunile cheie prevăzute de proiectele de regulamente privind fondurile europene.

Ca urmare a modului de abordare a investițiilor pentru perioada 2021-2027, stabilit prin reglementările structurilor de coordonare ale procesului de planificare, atât la nivel european, cât și la nivel național și regional, **investițiile** propuse spre finanțare răspund următoarelor **cerințe**:

- ✚ *contribuie la atingerea obiectivelor de dezvoltare durabilă ale Agendei 2030 pentru dezvoltare durabilă;*
- ✚ *sunt programate într-un mod integrat și complementar, cu luarea în considerare ex-ante a aspectelor conexe de funcționare eficientă a facilităților rezultate ca urmare a implementării investițiilor noi;*



## Strategia Integrată de Dezvoltare Urbană 2021-2027 Municipiul DROBETA TURNU SEVERIN

- + generează creștere economică și de locuri de muncă;
- + răspund priorităților de dezvoltare teritorială;
- + fructifică potențialul economic, social și geografic al municipiului.

De asemenea, obiectivele strategice definite prezintă caracteristicile **SMART**, fiind:

- + **SPECIFICE**: sunt furnizate informații asupra necesității, precum și a scopului pentru care a fost inclus fiecare obiectiv strategic;
- + **MĂSURABILE**: sunt prezentate aspectele cantitative și calitative, care vor permite ulterior monitorizarea implementării *Strategiei Integrate de Dezvoltare Urbană*;
- + **ACCESIBILE**: sunt prezentate valorile proiectelor și sursele posibile de finanțare;
- + **RELEVANTE**: contribuie la realizarea viziunii și misiunii *Strategiei Integrate de Dezvoltare Urbană*;
- + **ÎNCADRATE ÎN TIMP**: pentru fiecare proiect inclus în acțiunile ce conduc la atingerea obiectivelor strategice este specificată perioada propusă pentru implementare.

### 10.1.2. OBIECTIVE GLOBALE LA NIVEL EUROPEAN

În cadrul următorului buget pe termen lung al UE pentru 2021-2027, *Comisia* propune modernizarea politicii de coeziune, principala politică de investiții a UE. Astfel, **Politica de coeziune (PC) 2021-2027** continuă investițiile în toate regiunile, pe baza a 3 categorii (mai puțin dezvoltate, în tranziție, mai dezvoltate).

Metoda de alocare a fondurilor se bazează încă, în mare măsură, pe PIB-ul pe cap de locuitor. Se introduc noi criterii (șomajul în rândul tinerilor, nivel scăzut de educație, schimbări climatice și primirea și integrarea migranților), pentru a reflecta mai bine realitatea de pe teren. Regiunile ultraperiferice vor beneficia în continuare de sprijin special de la UE.

*Politica de coeziune* continuă să sprijine strategiile de dezvoltare conduse la nivel local și să autonomizeze gestionarea fondurilor de către autoritățile locale. Crește și dimensiunea urbană a politicii de coeziune, prin alocarea a 6 % din FEDR dezvoltării urbane durabile și printr-un nou program de colaborare în rețea și de consolidare a capacităților dedicat autorităților urbane, sub denumirea *Inițiativa urbană europeană*. Investițiile în dezvoltare regională se vor axa mai ales pe obiectivele 1 și 2. Acestor priorități li se vor aloca 65 % - 85 % din resursele FEDR și ale *Fondului de coeziune*, în funcție de prosperitatea relativă a statelor membre.



În stabilirea obiectivelor strategice pentru perioada 2021-2027 s-a avut în vedere corelarea acestora cu **obiectivele de politică (OP)** ale Uniunii Europene:

- ▶ **Europă mai inteligentă**, prin inovare, digitalizare, transformare economică și sprijinirea întreprinderilor mici și mijlocii;
- ▶ **Europă mai verde**, fără emisii de carbon, punerea în aplicare a *Acordului de la Paris* și investiții în tranziția energetică, energia din surse regenerabile și combaterea schimbărilor climatice;
- ▶ **Europă conectată**, cu rețele strategice de transport și digitale;
- ▶ **Europă mai socială**, pentru realizarea pilonului european al drepturilor sociale și sprijinirea calității locurilor de muncă, a învățământului, a competențelor, a incluziunii sociale și a accesului egal la sistemul de sănătate;
- ▶ **Europă mai apropiată de cetățenii săi**, prin sprijinirea strategiilor de dezvoltare conduse la nivel local și a dezvoltării urbane durabile în UE.

Concluziile *Consiliului UE*, adoptate în data de 20 iunie 2017, „*Un viitor durabil al Europei: răspunsul UE la Agenda 2030 pentru Dezvoltare Durabilă*” reprezintă documentul politic asumat de statele membre ale UE privind implementarea *Agendei 2030 pentru Dezvoltare Durabilă*, respectiv a celor **17 obiective de dezvoltare durabilă (obiective globale)**. Prin intermediul *Obiectivelor Globale*, se stabilește o agendă de acțiune ambițioasă pentru următorii 15 ani în vederea eradicării sărăciei extreme, combaterii inegalităților și a injustiției și protejării planetei până în 2030: <sup>304</sup>

1. **Fără sărăcie** – Eradicarea sărăciei în toate formele sale și în orice context
2. **Foamete „zero”** – Eradicarea foametei, asigurarea securității alimentare, îmbunătățirea nutriției și promovarea unei agriculturi durabile
3. **Sănătate și bunăstare** – Asigurarea unei vieți sănătoase și promovarea bunăstării tuturor la orice vârstă
4. **Educație de calitate** – Garantarea unei educații de calitate și promovarea oportunităților de învățare de-a lungul vieții pentru toți
5. **Egalitate de gen** – Realizarea egalității de gen și împuternicirea tuturor femeilor și a fetelor
6. **Apă curată și sanitație** – Asigurarea disponibilității și managementului durabil al apei și sanitație pentru toți
7. **Energie curată și la prețuri accesibile** – Asigurarea accesului tuturor la energie la prețuri accesibile, într-un mod sigur, durabil și modern
8. **Muncă decentă și creștere economică** – Promovarea unei creșteri economice susținute, deschise tuturor și durabile, a ocupării depline și productive a forței de muncă și a unei munci decente pentru toți

<sup>304</sup> Sursa: Ministerul Afacerilor Externe – Teme globale - <https://www.mae.ro/node/35919>



9. **Industrie, inovație și infrastructură** – Construirea unor infrastructuri rezistente, promovarea industrializării durabile și încurajarea inovației
10. **Inegalități reduse** – Reducerea inegalităților în interiorul țărilor și de la o țară la alta
11. **Orașe și comunități durabile** – Dezvoltarea orașelor și a așezărilor umane pentru ca ele să fie deschise tuturor, sigure, reziliente și durabile
12. **Consum și producție responsabile** – Asigurarea unor tipare de consum și producție durabile.
13. **Acțiune climatică** – Luarea unor măsuri urgente de combatere a schimbărilor climatice și a impactului lor
14. **Viața acvatică** – Conservarea și utilizarea durabilă a oceanelor, mărilor și a resurselor marine pentru o dezvoltare durabilă
15. **Viața terestră** – Protejarea, restaurarea și promovarea utilizării durabile a ecosistemelor terestre, gestionarea durabilă a pădurilor, combaterea deșertificării, stoparea și repararea degradării solului și stoparea pierderilor de biodiversitate
16. **Pace, justiție și instituții eficiente** – Promovarea unor societăți pașnice și incluzive pentru o dezvoltare durabilă, a accesului la justiție pentru toți și crearea unor instituții eficiente, responsabile și incluzive la toate nivelurile.
17. **Parteneriate pentru realizarea obiectivelor** - Consolidarea mijloacelor de implementare și revitalizarea parteneriatului global pentru dezvoltare durabilă.

**ODD** înlocuiesc cele opt **Obiective de Dezvoltare ale Mileniului (ODM)** cuprinse în textul *Declarației Mileniului* adoptată în septembrie 2000 la ONU. Majoritatea statelor lumii, printre care și România, se reuneau în jurul unui angajament de a reduce sărăcia globală și a salva milioane de vieți. *Declarația Mileniului* a constituit în perioada 2000-2015 unica agendă globală în domeniul dezvoltării asupra căreia a existat un acord la cel mai înalt nivel și care includea ținte precise:

- ❖ *Reducerea sărăciei extreme și a foametei*
- ❖ *Realizarea accesului universal la educație primară*
- ❖ *Promovarea egalității de gen și emanciparea femeilor*
- ❖ *Reducerea mortalității infantile*
- ❖ *Îmbunătățirea sănătății materne*
- ❖ *Combaterea HIV/SIDA, a malariei și a altor boli*
- ❖ *Asigurarea sustenabilității mediului*
- ❖ *Crearea unui parteneriat global pentru dezvoltare.*





*Obiectivele de Dezvoltare ale Mileniului* au reprezentat pentru România un instrument complementar de mobilizare, la nivel intern, în domeniul dezvoltării economice și sociale.

**Agenda 2030 depășește cu mult *Obiectivele de Dezvoltare ale Mileniului***, menținând teme precum eradicarea sărăciei, educația și sănătatea și abordând noi teme precum societățile pașnice și inclusive. Toate țările trebuie să se asigure că politici adecvate sunt pregătite pentru implementarea *Agendei*. Țările trebuie să promoveze instituții eficiente și inclusive și să creeze politici bazate pe statul de drept, drepturile omului, egalitatea de gen și creșterea implicării femeilor.

### **10.1.3. OBIECTIVE STRATEGICE LA NIVEL NAȚIONAL**

România, în calitate de stat membru al *Organizației Națiunilor Unite (ONU)* și *Uniunii Europene (UE)*, și-a exprimat adeziunea la cele 17 *Obiective de Dezvoltare Durabilă (ODD) ale Agendei 2030*, adoptată prin *Rezoluția Adunării Generale a ONU A/RES/70/1*, în cadrul *Summit-ului ONU pentru Dezvoltare Durabilă* din septembrie 2015.

România are nevoie de o schimbare a paradigmei prezente de dezvoltare pentru a face față provocărilor secolului XXI. Trăim o perioadă marcată de procesul de globalizare, de accentuare a inegalităților și de agravare a problemelor de mediu. Dezvoltarea Durabilă este soluția.

*Dezvoltarea Durabilă* reprezintă, în contextul românesc, dorința realizării unui echilibru, o sinteză între aspirațiile cetățeanului născut liber, societatea de care depinde și prin care se definește și contextul care permite realizarea de sine. Acest echilibru pornește de la om, actor central care caută un echilibru individual și condiții favorabile pentru a se realiza. Condițiile favorabile sunt influențate de societatea care trebuie să îl susțină și să îl motiveze și de mediul prin care se regăsește și își poate găsi echilibrul. Rolul statului în contextul dezvoltării durabile este să ajute la realizarea acestui echilibru, nu doar pentru cetățenii de acum, dar și pentru generațiile viitoare.

*Strategia națională pentru dezvoltarea durabilă a României 2030* se adresează acestor provocări, propunând tranziția spre o dezvoltare durabilă bazată pe principiile și în spiritul *Agendei 2030 pentru Dezvoltare Durabilă*, ca membră a unei Uniuni Europene prospere și revigorate.

Strategia precedentă a sprijinit revenirea din criza economică și financiară resimțită după anul 2008. În prezent este nevoie de o nouă abordare în pragul anilor 2020 care să țină cont de realitățile economice, sociale și de mediu de la nivel mondial, european și național, cu un orizont de timp care să privească peste generații, care să satisfacă nevoile



generației actuale fără a compromite șansele viitoarelor generații de a-și satisface propriile nevoi.

Dacă în ultimii zece ani țintele României erau stabilite în raport cu evoluția economiei mondiale și în concordanță cu politicile UE, acum atât **România**, cât și UE trebuie să-și reprojeteze prioritățile pe termen mediu și lung pentru **atingerea obiectivelor de dezvoltare durabilă (ODD) din Agenda 2030 pentru Dezvoltare Durabilă**.

Totodată, România susține pe deplin ideea că Agenda 2030 trebuie să fie implementată de către instituțiile locale, răspunzând direct nevoilor cetățenilor. Nevoile, interesele și grijile acestora trebuie să fie soluționate prin definirea unor strategii de dezvoltare locală și națională.

Ca membru al Uniunii Europene, **România contribuie la îndeplinirea Obiectivelor de Dezvoltare Durabilă** nu numai din perspectivă națională, dar și la nivel internațional, prin sprijinul pe care îl acordă țărilor mai puțin dezvoltate, prin intermediul asistenței oficiale pentru dezvoltare. Experiența acumulată de România în procesul de tranziție este de natură a susține eforturilor țărilor interesate de a beneficia de un astfel de sprijin.

**Obiectivul strategic global al României pentru perioada 2021-2027**, având la bază angajamentele internaționale în materie de cooperare pentru dezvoltare, este de a contribui la eradicarea sărăciei extreme prin promovarea securității și prosperității, prin intermediul unor parteneriate eficiente cu alte țări, în vederea susținerii propriilor lor obiective de dezvoltare. Statele partenere ale României, beneficiare de asistență oficială pentru dezvoltare, sunt cele cuprinse în categoriile: state cel mai puțin dezvoltate, state cu venituri mici și state cu venituri medii, așa cum sunt prezentate în lista statelor beneficiare de asistență oficială pentru dezvoltare a OCDE/DAC.

De asemenea, România este angajată să implementeze **Obiectivele de Dezvoltare Durabilă** la nivel național și a revizuit **Strategia Națională de Dezvoltare Durabilă (SNDDR)**, pentru a integra cele 17 obiective de dezvoltare durabilă. Excluziunea socială este identificată ca o provocare majoră la adresa implementării Obiectivelor. În Strategia românească revizuită se pune accentul pe susținerea incluziunii persoanelor cu dizabilități, a tinerilor și a femeilor în politicile de dezvoltare. Eradicarea sărăciei reclamă oportunități decente de angajare, iar prevenirea și evitarea excluziunii sociale necesită politici de coeziune socială.

În cadrul SNDDR sunt prezentate țintele naționale pentru fiecare dintre obiectivele de dezvoltare durabilă specificate în Agenda 2030, sub forma Orizont 2020, pentru măsurile preconizate și ținte 2030, pentru eșalonarea rațională a eforturilor destinate atingerii acestui scop.

Prin această strategie, România își stabilește cadrul național pentru susținerea Agendei 2030 și implementarea setului de 17 Obiective de Dezvoltare Durabilă.



### **Priorități naționale de investiții pentru finanțarea din Fondurile Europene post-2020**

*SIDU a Municipiului Drobeta Turnu Severin 2021-2027 și a zonei sale funcționale* asigură cadrul strategic și reprezintă instrumentul prin care localitatea, plecând de la analiza socio-economică și având drept cadru direcțiile strategice, obiectivele specifice și acțiunile cheie prevăzute de regulamente privind fondurile europene, își promovează prioritățile și interesele în domeniul turistic, economic, social și de mediu, încadrându-se în același timp în cele mai importante documente programatice de la nivel județean, regional și național.

Obiectivele globale sunt transpuse în priorități de investiții specifice pentru fiecare fond în parte. Prioritățile naționale de investiții pentru finanțarea din *Fondurile Europene post-2020* au fost enunțate pe baza **Obiectivelor Politice (OP)** stabilite prin *Politica de Coeziune* a Uniunii Europene, prin detalierea de **obiective specifice (OS)** pentru fiecare dintre acestea, după cum urmează:

#### **OP1 – O Europă mai inteligentă**

- **Cercetare și inovare**
  - ✍ **OS1.** Dezvoltarea capacităților de cercetare și inovare și adoptarea tehnologiilor avansate
- **Digitalizare**
  - ✍ **OS2.** Fructificarea avantajelor digitalizării, în beneficiul cetățenilor, al companiilor și al guvernelor
- **Competitivitate**
  - ✍ **OS3.** Impulsionarea creșterii și competitivității IMM-urilor
- **Specializare inteligentă, tranziție industrială și antreprenariat**
  - ✍ **OS4.** Dezvoltarea competențelor pentru specializare inteligentă, tranziție industrială și antreprenariat.

#### **OP2 – O Europă mai verde**

- **Energie**
  - ✍ **OS1.** Promovarea eficienței energetice și reducerea emisiilor de gaze cu efect de seră
  - ✍ **OS2.** Promovarea energiei din surse regenerabile
  - ✍ **OS3.** Dezvoltarea de sisteme inteligente de energie, rețele și stocare în afara TEN-E
- **Schimbări climatice, riscuri, apă**
  - ✍ **OS4.** Promovarea adaptării la schimbările climatice, a prevenirii riscurilor și a rezilienței în urma dezastrelor



- ✍ **OS5.** Promovarea gestionării sustenabile a apei
- **Economia circulară**
  - ✍ **OS6.** Promovarea tranziției către o economie circulară
- **Biodiversitate**
  - ✍ **OS7.** Îmbunătățirea protecției naturii și a biodiversității, a infrastructurii verzi în special în mediul urban și reducerea poluării – Biodiversitate
- **Aer**
  - ✍ **OS8.** Îmbunătățirea protecției naturii și a biodiversității, a infrastructurii verzi în special în mediul urban și reducerea poluării - Aer
- **Situri contaminate**
  - ✍ **OS9.** Îmbunătățirea protecției naturii și a biodiversității, a infrastructurii verzi în special în mediul urban și reducerea poluării – Situri contaminate
- **Mobilitate urbană**
  - ✍ **OS10.** Mobilitate națională, regională și locală sustenabilă, rezilientă în fața schimbărilor climatice, inteligentă și intermodală, inclusiv îmbunătățirea accesului la TEN-T și a mobilității transfrontaliere.

#### **OP3 – O Europă mai conectată**

- **Conectivitate**
  - ✍ **OS1.** Dezvoltarea unei rețele TEN-T durabilă, rezilientă în fața schimbărilor climatice, inteligentă, sigură și intermodală
  - ✍ **OS2.** Dezvoltarea unei mobilități naționale, regionale și locale durabile, reziliente în fața schimbărilor climatice, inteligente și intermodale, inclusiv îmbunătățirea accesului la TEN-T și a mobilității transfrontaliere
- **Broadband**
  - ✍ **OS3.** Îmbunătățirea conectivității digitale.

#### **OP4 – O Europă mai socială**

- **Ocupare**
  - ✍ **OS1.** Îmbunătățirea accesului pe piața muncii pentru toate persoanele aflate în căutarea unui loc de muncă, în special pentru tineri, șomeri de lungă durată și grupurile dezavantajate pe piața muncii, persoane inactive, prin promovarea angajării pe cont propriu și a economiei sociale
  - ✍ **OS2.** Modernizarea instituțiilor și a serviciilor pieței muncii pentru a evalua și anticipa necesarul de competențe și a asigura asistența personalizată și în timp real urmărind asigurarea medierii/plasării (matching), tranziției și a mobilității forței de muncă



- ✍ **OS3.** Promovarea participării echilibrate după gen pe piața muncii și a asigurării echilibrului dintre viața profesională și cea privată
- ✍ **OS4.** Promovarea adaptării la schimbare a lucrătorilor, întreprinderilor și antreprenorilor, a îmbătrânirii active și în condiții bune de sănătate, precum și a unui mediu de lucru sănătos și adaptat care să reducă riscurile la adresa sănătății.
- **Educație**
  - ✍ **OS5.** Îmbunătățirea calității, eficacității și a relevanței sistemului de educație și formare pentru piața muncii, pentru a sprijini dobândirea de competențe cheie, inclusiv a competențelor digitale
  - ✍ **OS6.** Promovarea accesului egal la educație și formare de calitate și favorabile incluziunii, completarea studiilor și a absolvirii acestora, în special pentru grupurile defavorizate, începând de la educația și îngrijirea copiilor preșcolari, continuând cu educația și formarea generală și profesională și până la învățământul terțiar
  - ✍ **OS7.** Promovarea învățării pe tot parcursul vieții, în special a unor oportunități flexibile de perfecționare și reconversie profesională pentru toți luând în considerare competențele digitale.
- **Incluziune socială**
  - ✍ **OS8.** Promovarea integrării socio-economice a resortisanților țărilor terțe și a comunităților marginalizate, cum ar fi romii
  - ✍ **OS9.** Îmbunătățirea accesului egal și în timp util la servicii de calitate, durabile și accesibile; modernizarea sistemelor de protecție socială, inclusiv promovarea accesului la protecția socială; îmbunătățirea accesibilității, a eficacității și a rezilienței sistemelor de asistență medicală și a serviciilor de îngrijire de lungă durată – Incluziune socială.
- **Sănătate**
  - ✍ **OS10.** Îmbunătățirea accesului egal și în timp util la servicii de calitate, durabile și accesibile; modernizarea sistemelor de protecție socială, inclusiv promovarea accesului la protecția socială; îmbunătățirea accesibilității, a eficacității și a rezilienței sistemelor de asistență medicală și a serviciilor de îngrijire de lungă durată – Sănătate.
- **Incluziune socială**
  - ✍ **OS11.** Promovarea integrării sociale a persoanelor aflate în risc de sărăcie sau excluziune socială, inclusiv a persoanelor cele mai defavorizate și a copiilor
  - ✍ **OS12.** Reducerea deprivării materiale prin furnizarea de alimente și/sau asistență materială de bază persoanelor cele mai defavorizate, inclusiv prin măsuri de acompaniere.



#### **OP5 – O Europă mai aproape de cetățenii săi**

- **Turism, patrimoniu, cultură, securitate urbană**

- ✍ **OS1.** Promovarea dezvoltării integrate în domeniul social, economic și al mediului, a patrimoniului cultural și a securității în zonele urbane

- **Dezvoltare teritorială integrată**

- ✍ **OS2.** Promovarea dezvoltării integrate în domeniul social, economic și al mediului la nivel local, a patrimoniului cultural și a securității, inclusiv în zonele rurale și de coastă și inclusiv prin dezvoltarea locală plasată sub responsabilitatea comunității.

Pe lângă obiectivele politice prezentate mai sus, mai sunt prevăzute acțiuni pentru asistență tehnică, și anume:

- **Asistență tehnică**

- ✍ **OS1.** Informare și comunicare

- ✍ **OS2.** Pregătire, implementare, monitorizare și control

- ✍ **OS3.** Evaluare și studii, colectare de date

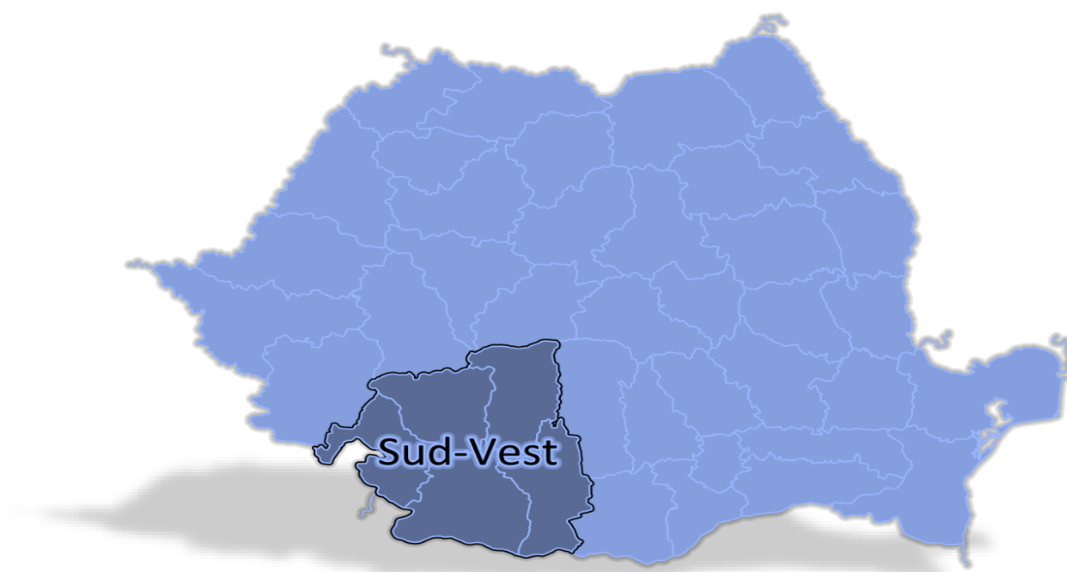
- ✍ **OS4.** Consolidarea capacităților autorităților statelor membre, ale beneficiarilor și ale partenerilor relevanți.

#### **10.1.4. OBIECTIVE STRATEGICE LA NIVEL REGIONAL**

**Agenția pentru Dezvoltare Regională Sud-Vest Oltenia a elaborat o nouă versiune a Planului de Dezvoltare Regională al Regiunii Sud-Vest Oltenia 2021-2027.**

Definirea coerentă a planului de dezvoltare economică se întemeiază pe identificarea și analiza aprofundată a caracteristicilor teritoriale, inclusiv a nevoilor și potențialului de dezvoltare specifice unei regiuni, ținând totodată seama de oportunitățile și amenințările generate de factorii exogeni.

Pornind de la analiza nevoilor regionale, corelate cu potențialul și premisele de dezvoltare, și luând în considerare direcțiile de orientare strategică europeană, se poate concluziona că viziunea de dezvoltare a Regiunii Suv-Vest Oltenia trebuie să asigure crearea unui mediu economic inovator, dinamic, competitiv și durabil. Un astfel de mediu este construit pe piloni care generează predictibilitate și stabilitate în ceea ce privește sistemul legislativ și fiscal, creează valoare adăugată în sectoarele economice inovative și inteligente și asigură competitivitate pe piețele naționale și externe.



**Viziunea regiunii Sud-Vest Oltenia pentru perioada de programare 2021-2027 este aceea de a deveni un promotor al competitivității atât în domeniul industrial, cât și în agricultură, dar și al economiei digitale prin dezvoltarea unui mediu de afaceri performant bazat pe resurse umane competente, integrarea tehnologiilor inovative și promovarea dezvoltării durabile.**

**Obiectivul strategic global pentru perioada 2021-2027 este dezvoltarea durabilă și echilibrată a Regiunii Sud-Vest Oltenia, în vederea reducerii disparităților existente între regiunea SV Oltenia și celelalte regiuni ale țării în scopul creșterii nivelului de trai al cetățenilor.**

Pentru atingerea obiectivului general al PDR 2021-2027 au fost stabilite următoarele obiective specifice, corelate cu prioritățile de finanțare:

- ❖ *Creșterea competitivității regionale prin accentuarea rolului cercetării-dezvoltării, promovarea inovării, a specializării inteligente și a digitalizării și modernizarea infrastructurii (Prioritățile 1, 2, 3, 4 și 5)*
- ❖ *Dezvoltarea resurselor umane, asigurarea accesului la piața muncii, acces egal la servicii sociale și combaterea sărăciei și a excluziunii (Prioritățile 1 și 5)*
- ❖ *Creșterea atractivității regionale și dezvoltarea durabilă a regiunii prin îmbunătățirea infrastructurii, valorificarea zonelor urbane și a potențialului turistic (Prioritățile 3 și 6).*

Prioritățile regionale stabilite prin PDR SV Oltenia 2021-2027 și domeniile de intervenție corespunzătoare acestora, sunt prezentate mai jos:

- ❖ **Prioritatea regională 1: Creșterea competitivității economice a regiunii**



## Strategia Integrată de Dezvoltare Urbană 2021-2027 Municipiul DROBETA TURNU SEVERIN

- ◆ **DI 1.1:** Consolidarea capacităților și competențelor în materie de cercetare și inovare, precum și preluarea tehnologiilor avansate;
- ◆ **DI 1.2:** Consolidarea creșterii și competitivității întreprinderilor mici și mijlocii;
- ◆ **DI 1.3:** Investiții prioritare pentru a valorifica avantajele digitalizării pentru cetățeni, societăți comerciale și guverne;
- ❖ **Prioritatea regională 2: Modernizarea și dezvoltarea infrastructurii regionale**
  - ◆ **DI 2.1:** Dezvoltarea de rețele transeuropene de transport durabile, mobilitatea națională, regională și transfrontalieră;
  - ◆ **DI 2.2:** Sprijinirea infrastructurii de sănătate (cu accent pe centrele de asistență medicală primară/ambulatorie și de îngrijire intermediară);
  - ◆ **DI 2.3:** Îmbunătățirea infrastructurii educaționale;
  - ◆ **DI 2.4:** Modernizarea infrastructurii sociale;
  - ◆ **DI 2.5:** Modernizarea infrastructurii de mediu;
  - ◆ **DI 2.6:** Promovarea adaptării la schimbările climatice, prevenirea și gestionarea riscurilor;
- ❖ **Prioritatea 3: Dezvoltare urbană durabilă**
  - ◆ **DI 3.1:** Mobilitate urbană intermodală;
  - ◆ **DI 3.2:** Smart City;
  - ◆ **DI 3.3:** Îmbunătățirea eficienței energetice în sectorul public și privat;
  - ◆ **DI 3.4:** Reabilitarea zonelor urbane degradate;
  - ◆ **DI 3.5:** Dezvoltarea capacității administrative;
- ❖ **Prioritatea 4: Dezvoltare rurală durabilă și modernizarea agriculturii și a pescuitului**
  - ◆ **DI 4.1:** Modernizarea și creșterea viabilității exploatațiilor agricole;
  - ◆ **DI 4.2:** Infrastructura rurală – servicii de bază și reînnoirea satelor;
  - ◆ **DI 4.3:** Promovarea creării și dezvoltării IMM;
  - ◆ **DI 4.4:** Promovarea anumitor sectoare cu nevoi specifice;
- ❖ **Prioritatea 5: Dezvoltarea resurselor umane în sprijinul unei ocupări durabile și a incluziunii sociale**
  - ◆ **DI 5.1:** Investiții în educație, competențe și învățământ bazat pe rezultate;





## **Strategia Integrată de Dezvoltare Urbană 2021-2027 Municipiul DROBETA TURNU SEVERIN**

- ◆ **DI 5.2:** *Ocupare și mobilitate pe piața forței de muncă;*
- ◆ **DI 5.3:** *Incluziune socială și combaterea sărăciei;*
- ❖ **Prioritatea 6:** *Dezvoltarea turismului, valorificarea patrimoniului natural și a moștenirii cultural-istorice*
  - ◆ **DI 6.1:** *Conservarea, protecția și valorificarea patrimoniului natural și cultural al regiunii;*
  - ◆ **DI 6.2:** *Crearea/modernizarea infrastructurii de turism în vederea creșterii atractivității regiunii.*

În stabilirea obiectivelor strategice și domeniilor de intervenție care definesc *Strategia Integrată de Dezvoltare Urbană a municipiului Drobeta Turnu Severin pentru perioada 2021–2027 și a zonei sale funcționale* au fost avute în vedere obiectivele politice și tematice stabilite la nivel european, național și regional, astfel încât să se asigure o flexibilitate mărită pe întreaga perioadă de derulare a ciclului de programare/implementare a proiectelor de investiții definite la nivelul municipiului.

De asemenea, se mărește astfel substanțial capacitatea de reacție la modificările / completările efectuate de structurile responsabile la nivel european și regional, ceea ce conferă *Strategiei* caracteristicile de dinamism și reacție oportună, cu utilizarea eficientă a resursei timp la dispoziție pentru promovarea proiectelor adecvate la noile condiții rezultate și maximizarea șanselor de eligibilitate a acestora.



## **10.2. ARHITECTURA PROGRAMELOR OPERATIONALE 2021-2027**

Conform *Memorandum-ului* pe tema *Programele operaționale/naționale și arhitectura instituțională de gestionare a fondurilor europene aferente Politicii de Coeziune 2021-2027*, Comisia Europeană a emis reglementări comune pentru șapte fonduri cu gestiune partajată pentru a reduce fragmentarea utilizării resurselor financiare puse la dispoziția statelor membre din bugetul Uniunii Europene.

### **PREMISE:**

- ❖ **menținerea sistemului de management și control al fondurilor europene** aferente politicii de coeziune din perioada de programare 2014-2020
- ❖ **îmbunătățirea și simplificarea** anumitor aspecte pentru a veni în sprijinul beneficiarilor politicii de coeziune.
- ❖ **descentralizarea implementării și creșterea leadership-ului** din partea tuturor actorilor implicați.

### **PRINCIPII:**

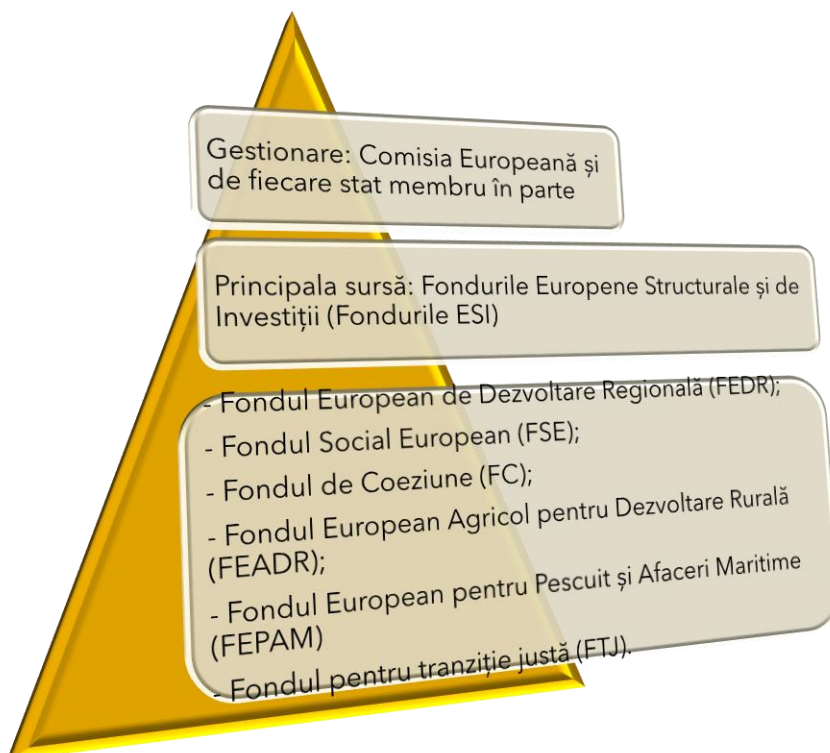
- ❖ **O mai bună coordonare** între proiectele/operațiunile finanțate luând în calcul noile provocări
- ❖ **O abordare unitară** în termeni de proceduri/practici prin comasarea tuturor autorităților de management în cadrul MFE care va asigura coordonarea orizontală a structurilor de management
- ❖ **O simplificare** și mai bună coordonare pentru funcția de AM și funcția contabilă prin integrarea celei din urma în cadrul AM
- ❖ **Concentrarea și asigurarea continuității expertizei**
- ❖ **O adaptare reală** a intervențiilor la nevoile și specificul regional prin descentralizarea gestiunii și implementării la nivelul ADR-urilor
- ❖ **O abordare inovativă și integrată** prin elaborarea programelor multifond

Orientarea strategică privind utilizarea fondurilor europene este dată de **Regulamentul privind prevederile comune (CPR)** care conține un set unic de norme pentru **7 fonduri UE** implementate în gestiune partajată, respectiv:

- I. Fondul european de dezvoltare regională,**
- II. Fondul de coeziune,**



- III. Fondul social european+**
- IV. Fondul european pentru pescuit și afaceri maritime (FEPAM)**
- V. Fondul pentru azil și migrație (FAMI)**
- VI. Fondul pentru securitate internă (ISF)**
- VII. Instrumentul pentru frontiere externe și vize (IBMF).**



Comparativ cu perioada de programare 2014-2020, *Regulamentul privind prevederile comune (CPR)* nu mai acoperă *Fondul european pentru agricultură și dezvoltare rurală (FEADR)*.

În acest context, propunerea de regulament comun vizează îmbunătățirea coordonării și armonizării implementării fondurilor care furnizează contribuții în temeiul politicii de coeziune, respectiv *Fondul european de dezvoltare regională (FEDR)*, *Fondul social european (FSE)* și *Fondul de coeziune*, cu *Fondul pentru sectorul maritim și al pescuitului* și *Fondul european pentru pescuit și afaceri maritime (FEPAM)*. Totodată, s-a avut în vedere asigurarea unui răspuns comun adecvat și complementar la provocările generate de crizele în materie de migrație și securitate, respectiv guvernarea comună cu fondurile aferente domeniului afaceri interne, respectiv Fondul pentru azil și migrație, Fondul pentru securitate internă și Instrumentul pentru managementul frontierelor și vize.



În concluzie, **fondurile europene vor reprezenta în continuare unul dintre cele mai importante instrumente ce vor fi utilizate pentru reducerea disparităților regionale, precum și promovarea creșterii economice la nivel regional și local, consolidarea competitivității și creșterea ocupării forței de muncă**, obiective de referință la nivelul Uniunii Europene. Îndeplinirea acestor obiective este posibilă prin asigurarea unui mediu favorabil investițiilor, înființarea de noi companii sau dezvoltarea celor existente contribuind semnificativ la crearea de noi locuri de muncă și generarea de valoare adăugată.

Sistemul de implementare a fondurilor europene va fi mult mai eficient în perioada 2021 – 2027, comparativ cu celelalte două exerciții financiare, datorită simplificării structurii instituționale.

Totodată, sistemul va fi mai bine coordonat, fiind stabilite atribuții de autoritate de management numai la nivelul a trei organisme, astfel:

**Ministerul Fondurilor Europene** să îndeplinească funcția de *Autoritate de Management* pentru următoarele programe operaționale / naționale 2021-2027:

- ✓ *Programul Operațional Dezvoltare Durabilă*
- ✓ *Programul Operațional Creștere Inteligentă și Digitalizare*
- ✓ *Programul Național de Sănătate*
- ✓ *Program Operațional Capital Uman*
- ✓ *Programul Operațional Incluziune sociala și Dezvoltare Teritorială Integrată*
- ✓ *Programul Operațional Asistență Tehnică*
- ✓ *Programele de cooperare teritorială.*

**Ministerul Transporturilor, Infrastructurii și Comunicațiilor** să îndeplinească funcția de *Autoritate de Management* pentru:

- ✓ *Programul Operațional Transport.*

**Agențiile de Dezvoltare Regională (ADR)**, actuale *Organisme Intermediare* pentru *Programul Operațional Regional 2014-2020*, să îndeplinească funcția de *Autoritate de Management* pentru:

- ✓ *Programele Operaționale Regionale 2021-2027.*

**Pentru exercițiul financiar 2021 – 2027, România a reușit să obțină 79,9 miliarde euro** din 1.824,3 miliarde de euro alocate pentru 27 de state ale Uniunii Europene (ca urmare a ieșirii Marii Britanii din UE), în timp ce suma alocată în perioada anterioară a fost de 464 miliarde euro pentru 28 de state (31 miliarde euro pentru România).



## Strategia Integrată de Dezvoltare Urbană 2021-2027 Municipiul DROBETA TURNU SEVERIN

Conform pachetului legislativ 2021-2027 propus de Comisia Europeană, **alocările dedicate României din fondurile aferente Politicii de Coeziune însumează aprox. 31 miliarde euro** (prețuri curente) și sunt distribuite pe fonduri astfel:

- ✓ **Fondul European de Dezvoltare Regională - 17,715 miliarde euro**, inclusiv 392 milioane euro pentru Cooperare Teritorială Europeană;
- ✓ **Fondul Social European Plus - 8,385 miliarde euro**;
- ✓ **Fondul de Coeziune - 4,499 miliarde euro**, inclusiv alocarea de transferat către Mecanismul pentru Interconectarea Europei (*Connecting Europe Facility - CEF*) - 1,091 miliarde euro, din care doar 70% la dispoziția Statului Membru;
- ✓ **Fondul pentru o Tranziție Justă - 1,766 miliarde euro**.

**Concentrarea tematică la nivel național**, conform pachetului legislativ, presupune ca:

➤ <b>25% din total alocare FEDR este pentru Obiectivul de Politică 1 (O Europă mai inteligentă)</b>
➤ <b>30% din total alocare FEDR este pentru Obiectivul de Politică 2 (O Europă mai ecologică)</b>
➤ <b>30% din total alocare FEDR este pentru intervenții care vor contribui la îndeplinirea obiectivelor climatice</b>
➤ <b>37% din total alocare FC este pentru intervenții care vor contribui la îndeplinirea obiectivelor climatice</b>
➤ <b>6% din total alocare FEDR este pentru intervenții care vor contribui la dezvoltarea urbană durabilă</b>
➤ <b>25% din total alocare FSE+ este pentru obiectivele specifice privind incluziunea socială</b>
➤ <b>2% din total alocare FSE+ este pentru obiectivele specifice privind ajutorarea celor mai defavorizate persoane</b>
➤ <b>10% din total alocare FSE+ este pentru sprijinirea ocupării tinerilor care nu au un loc de muncă sau nu sunt integrați într-un program de educație sau formare (NEETs)</b>

Conform propunerii pachetului legislativ care va governa politica de coeziune în perioada de programare financiară 2021-2027, statele membre au la dispoziție o serie de prevederi care permit sau impun transferi între fonduri, astfel:

- 📄 *statele membre pot solicita transferul de până la 20% din alocările financiare ale unui program, de la oricare fond către oricare alt fond aflat în gestiune partajată sau către orice instrument cu gestiune directă sau indirectă;*



## Strategia Integrată de Dezvoltare Urbană 2021-2027 Municipiul DROBETA TURNU SEVERIN

- ☞ transferuri obligatorii către Fondul pentru o Tranziție Justă (FTJ) din alocațiile naționale FEDR și FSE+, de minim 1,5 și maxim 3 ori mai mari decât suma alocată la nivel național pentru FTJ.

**PROGRAMELE OPERAȚIONALE** aferente implementării *Politicii de Coeziune* la nivel național **pentru exercițiul financiar 2021 – 2027**, propuse de **Ministerul Fondurilor Europene** sunt:

- I. **Programul Operațional Tranziție Justă (POTJ) - 1,76 miliarde euro**
- II. **Programul Operațional Dezvoltare Durabilă (PODD) - 4,615 miliarde euro**
- III. **Programul Operațional Transport (POT) - 8,3 miliarde euro**
- IV. **Programului Operațional Creștere Inteligentă, Digitalizar și Instrumente Financiare (POCIDIF) - 2,143 miliarde euro**
- V. **Programul Operațional de Sănătate (POS) - 4,73 miliarde euro**
- VI. **Programul Educație și Ocupare (POEO) - 7,722 miliarde euro**
- VII. **Programul Operațional Incluziune și Demnitate Socială (POIDS) - 2,594 miliarde euro**
- VIII. **Programele Operaționale Regionale – implementate la nivel de regiune (8 POR)**
- IX. **Programul Operațional Asistență Tehnică (POAT) - 597 milioane euro.**

### I. PROGRAMUL OPERAȚIONAL TRANZIȚIE JUSTĂ (POTJ)

**Viziunea strategică a POTJ** se bazează pe obiective care vizează sprijinirea diversificării economice a celor mai afectate teritorii, împreună cu măsuri de recalificare și incluziune activă a lucrătorilor și a persoanelor aflate în căutarea unui loc de muncă, sprijinind totodată transformarea proceselor industriale necesară pentru o tranziție spre o economie neutră concomitent cu menținerea sau creșterea numărului locurilor de muncă din aceste sectoare.

Prin acțiunile care vor fi selectate POTJ vrea să se asigure că trecerea către o economie neutră din punct de vedere climatic are loc în mod echitabil, respectându-se principiul că *"nimeni nu este lăsat în urmă"*.

**POTJ 2021-2027** va avea o alocare financiară de **2,030 miliarde euro**, din care:

- ✚ **766 milioane euro din Fondul de Tranziție Justă**
- ✚ **1 miliard euro din Next Generation EU**
- ✚ **265 milioane euro Bugetul de stat.**

**Priorități de investiții care se vor finanța în cadrul programului operațional:**



**Axa Prioritară 1 - O tranziție justă prin dezvoltarea spiritului antreprenorial, a IMM-urilor, a cercetării și inovării și a digitalizării**

**Obiectivul general** este reprezentat de necesitatea de sprijinire a teritoriilor celor mai afectate de tranziția către neutralitatea climatică și evitarea adâncirii disparităților regionale.

**Operațiuni :**

- Investiții în înființarea, dezvoltarea și operaționalizarea incubatoarelor de afaceri;

*Investiții în crearea de noi întreprinderi, inclusiv prin servicii de consultanță;*

- Investiții în activități de cercetare și inovare care conduc la creșterea competitivității întreprinderilor;
- Dezvoltare economică prin promovarea transferului de tehnologii avansate și sprijinirea cooperării dintre industrie și cercetători;
- Investiții productive în IMM-uri, inclusiv în întreprinderi nou înființate, care conduc la diversificare și reconversie economică;
- Creșterea competitivității întreprinderilor prin digitalizare și competențe digitale avansate;
- Creșterea gradului de digitalizare a serviciilor publice pentru a reduce sarcina administrativă pentru mediul de afaceri.

**Axa Prioritară 2 - O tranziție justă prin investiții în tehnologii și infrastructuri pentru energie curată cu emisii reduse**

**Obiectivul general** este reprezentat de necesitatea de sprijinire a teritoriilor celor mai afectate de tranziția către neutralitatea climatică și evitarea adâncirii disparităților regionale.

**Operațiuni :**

- Investiții în dezvoltarea de tehnologii pentru o energie verde;
- Investiții în realizarea de parcuri fotovoltaice conectate la rețea (operationale)- poate fi o soluție finanțarea acestor parcuri pe terenurile ce aparțin fostelor mine sau uzine astfel realizându-se proiecte integrate decontaminare/regenerare/reconversie;
- Investiții în realizare de turbine eoline (ferme eoliene- conectate la rețea);
- Investiții în ferme fotovoltaice/eoliene pentru promovarea utilizării energiei din surse regenerabile la nivelul operatorilor industriali (posibil cu componentă de producere hidrogen).



### **Axa Prioritară 3 - O tranziție justă prin reducerea poluării și consolidarea economiei circulare**

**Obiectivul general** este reprezentat de necesitatea de sprijinire a teritoriilor celor mai afectate de tranziția către neutralitatea climatică și evitarea adâncirii disparităților regionale.

#### **Operațiuni :**

- Investiții în regenerarea și decontaminarea siturilor poluate (posibil cu componentă de water management);
- Investiții în proiecte de restaurare și de reconversie a terenurilor inclusiv prin măsuri de management al apei și crearea de infrastructuri verzi în mediul urban;
- Investiții în schemele de gestionare a deșeurilor la nivel județean în vederea consolidării economiei circulare;
- Acțiuni de prevenire a generării de deșeurii și reducerea cantității acestora, precum și acțiuni de creștere a reutilizării eficiente și reciclării acestora.

### **Axa Prioritară 4 - O tranziție justă bazată pe creșterea nivelului de ocupare a forței de muncă**

**Obiectivul general** este reprezentat de necesitatea de sprijinire a teritoriilor celor mai afectate de tranziția către neutralitatea climatică și evitarea adâncirii disparităților regionale.

#### **Operațiuni :**

- Perfecționare a lucrătorilor;
- Calificare și recalificare în sectoarele verzi ale economiei;
- Pension Bridging;
- Incluziunea activă a persoanelor aflate în căutarea unui loc de muncă.

## **II. PROGRAMUL OPERAȚIONAL DEZVOLTARE DURABILĂ (PODD)**

**Strategia PODD** este în concordanță cu obiectivul Uniunii Europene de conservare, protecție și îmbunătățire a calității mediului, cu *Semestrul European, Recomandările Specifice de Țară* relevante, *Programul Național de Reformă, Rapoartele de Țară din 2019 și 2020 și Anexa D a Raportului din 2020*.

Totodată, PODD se bazează pe obiective care vizează asigurarea coeziunii sociale, economice și teritoriale prin sprijinirea unei economii cu emisii scăzute de gaze cu efect de seră și prin asigurarea utilizării eficiente a resurselor naturale.

**PODD 2021-2027** va avea o alocare financiară de **4,62 miliarde euro**, din care:

 **3,05 miliarde euro FEDR**





- ✚ 837 milioane euro FC
- ✚ 692 milioane euro *Bugetul de stat*.

**Priorități de investiții care se vor finanța în cadrul programului operațional:**

**Axa Prioritară 1 - Tranzitie energetică bazată pe eficiență energetică, emisii reduse, sisteme inteligente de energie, rețele și soluții de stocare**

*Obiectiv Specific FEDR/FC (i) - Promovarea eficienței energetice și reducerea emisiilor de gaze cu efect de seră;*

*Obiectiv specific FEDR/FC (iii) - Dezvoltarea de sisteme inteligente de energie, rețele și stocare în afara TEN-E.*

**Axa Prioritară 2 - Dezvoltarea infrastructurii de apă și apă uzată și tranziția la o economie circulară**

*Obiectiv specific FEDR/FC (v) - Promovarea managementului durabil al apei;*

*Obiectiv specific FEDR/FC (vi) - Promovarea tranziției către o economie circulară.*

**Axa Prioritară 3 - Protecția mediului prin conservarea biodiversității, asigurarea calității aerului și decontaminare a siturilor poluate**

*Obiectiv Specific FEDR/FC (vii) - Îmbunătățirea protecției naturii și a biodiversității, a infrastructurii verzi în special în mediul urban și reducerea poluării.*

**Axa Prioritară 4 - Promovarea adaptării la schimbările climatice, prevenirea și gestionarea riscurilor**

*Obiectiv specific FEDR/FC (iv) - Promovarea adaptării la schimbările climatice, a prevenirii riscurilor și a rezilienței în urma dezastrelor.*

### **III. PROGRAMUL OPERAȚIONAL TRANSPORT (POT)**

**Viziunea pentru anul 2030** este de a extinde infrastructura de transport pe teritoriul României în vederea îmbunătățirii conectivității între regiunile țării dar și cu restul țărilor din Uniunea Europeană.

**POT 2021-2027** a fost elaborat pentru a răspunde nevoilor de dezvoltare ale României identificate în *Acordul de Parteneriat 2021-2027* și în acord cu *Raportul de țară* și *Recomandarile specifice de Țară*, dar și *Strategiei dezvoltată de România pentru recuperarea decalajelor de dezvoltare în domeniul infrastructurii de transport, Planul investitional pentru dezvoltarea infrastructurii de transport pentru perioada 2020-2030.*

**POT 2021-2027** va avea o alocare financiară de **8.3 miliarde euro**, din care:

- ✚ 2,329 miliarde euro **FEDR**



✚ 2,570 milioane euro FC

✚ 3,427 milioane euro *Bugetul de stat.*

**Priorități de investiții care se vor finanța în cadrul programului operațional:**

**Axa Prioritară 1 - Îmbunătățirea conectivității prin dezvoltarea rețelei TEN-T de transport rutier**

**Obiectiv Specific FEDR/FC** - Dezvoltarea unei rețele TEN-T sustenabile, adaptată la schimbările climatice, sigură și intermodală.

**Axa Prioritară 2 - Îmbunătățirea conectivității prin dezvoltarea infrastructurii rutiere pentru accesibilitate teritorială**

**Obiectiv Specific FEDR/FC** - Dezvoltarea și consolidarea mobilității naționale, regionale și locale durabile, flexibile și intermodale, inclusiv îmbunătățirea accesului la rețeaua TEN-T și mobilitatea transfrontalieră.

**Axa prioritară 3 - Îmbunătățirea conectivității prin dezvoltarea rețelei TEN-T de transport pe calea ferată**

**Obiectiv Specific FEDR/FC** - Dezvoltarea unei rețele TEN-T sustenabile, adaptată la schimbările climatice, sigură și intermodală.

**Axa prioritară 4 - Îmbunătățirea mobilității naționale, durabilă și rezilientă în fața schimbărilor climatice prin creșterea calității serviciilor de transport pe calea ferată**

**Obiectiv Specific FEDR/FC** - Promovarea mobilității urbane multimodale durabile.

**Axa prioritară 5 - Îmbunătățirea conectivității prin creșterea gradului de utilizare a transportului cu metroul în regiunea București-Ilfov**

**Obiectiv Specific FEDR/FC** - Promovarea mobilității urbane multimodale durabile.

**Axa prioritară 6 - Îmbunătățirea conectivității și mobilității urbane, durabilă și rezilientă în fața schimbărilor climatice prin creșterea calității serviciilor de transport pe calea ferată**

**Obiectiv Specific FEDR/FC** - Promovarea mobilității urbane multimodale durabile.

**Axa prioritară 7 - Dezvoltarea unui sistem de transport multimodal**

**Obiectiv Specific FEDR/FC** - Dezvoltarea unei rețele TEN-T sustenabile, adaptată la schimbările climatice, sigură și intermodală.



**Axă prioritară 8 - Creșterea gradului de utilizare a căilor navigabile și a porturilor**

**Obiectiv Specific FEDR/FC** - Dezvoltarea unei rețele TEN-T sustenabile, adaptată la schimbările climatice, sigură și intermodală.

**Axă prioritară 9 - Creșterea gradului de siguranță și securitate pe rețeaua rutieră de transport**

**Obiectiv Specific FEDR/FC** - Dezvoltarea unei rețele TEN-T sustenabile, adaptată la schimbările climatice, sigură și intermodală.

**Axă prioritară 10 - Asistență Tehnică**

**Obiectiv Specific FEDR/FC** - Îmbunătățirea capacității instituționale a autorității de management a programului, să sprijine managementul programului operațional și măsurile de informare și publicitate ale acestuia.

#### **IV. PROGRAMULUI OPERAȚIONAL CREȘTERE INTELIGENTĂ, DIGITALIZARE ȘI INSTRUMENTE FINANCIARE (POCIDIF)**

**Viziunea strategică a POCIDIF** o reprezintă crearea în România a unui ecosistem care potențează competitivitatea societății în contextul schimbărilor tehnologice, plecând de la nevoile de dezvoltare identificate prin *Strategia Națională* și cele 8 *Strategii Regionale de Specializare Inteligentă* și concentrarea eforturilor pentru atingerea potențialului tehnologiilor digitale pentru a crea noi oportunități de dezvoltare atât pentru sistemul public, cât și pentru mediul de afaceri.

**POCIDIF 2021-2027** va avea o alocare financiară de **1,900 miliarde euro**, din care:

-  **1,615 miliarde euro FEDR**
-  **285 milioane euro Bugetul de stat.**

**Priorități de investiții care se vor finanța în cadrul programului operațional:**

**Axa Prioritară 1 - Creșterea competitivității economice prin cercetare și inovare**

**Obiectiv Specific FEDR (i)** - Dezvoltarea capacităților de cercetare și inovare și adoptarea tehnologiilor avansate.

**Axa Prioritară 2 - Dezvoltarea unei rețele de mari infrastructuri de CDI**



**Obiectiv Specific FEDR (i)** - Dezvoltarea capacităților de cercetare și inovare și adoptarea tehnologiilor avansate.

**Axa Prioritara 3 - Creșterea competitivității economice prin digitalizare**

**Obiectiv Specific FEDR (ii)** - Impulsionarea creșterii și competitivității IMM-urilor.

**Axa Prioritară 4 - Dezvoltarea infrastructurii de comunicații în bandă largă**

**Obiectiv Specific FEDR OP3 (i)** - Îmbunătățirea conectivității digitale.

**Axa Prioritară 5 - Instrumente financiare**

**Obiectiv Specific FEDR (i)** - Dezvoltarea capacităților de cercetare și inovare și adoptarea tehnologiilor avansate și (iii) Impulsionarea creșterii și competitivității IMM-urilor.

**Axa Prioritară 6 - Creșterea capacității administrative**

**Obiectiv Specific FEDR (iv)** - Dezvoltarea competențelor pentru specializare inteligentă, tranziție industrială și antreprenoriat.

## **V. PROGRAMUL OPERAȚIONAL SĂNĂTATE (POS)**

**Viziunea strategică a POS:** O națiune cu oameni sănătoși și productivi prin acces la servicii preventive, de urgență, curative și reabilitare de calitate.

**POS 2021-2027** va avea o alocare financiară defalcată pe fiecare din cele 7 axe prioritare.

**Priorități de investiții care se vor finanța în cadrul programului operațional:**

**Axa Prioritară 1 - Continuarea investițiilor în spitalele regionale**

**Obiectiv de Politică 4** - Europă mai socială, prin implementarea Pilonului european al drepturilor sociale;

**Obiectiv Specific FEDR (iv)** - Asigurarea accesului egal la asistență medicală prin dezvoltarea infrastructurii, inclusiv la asistență medicală primară;

**Obiectiv Specific FSE (ix)** - Creșterea accesului egal și în timp util la servicii de calitate, sustenabile și cu prețuri accesibile; modernizarea sistemelor de protecție socială, inclusiv promovarea accesului la protecție socială; îmbunătățirea accesibilității, a eficacității și a rezilienței sistemelor de sănătate și a serviciilor de îngrijire pe termen lung.



**Prioritatea 1** are o alocare financiară de **1,062 miliarde euro**, din care:

-  **1 miliard euro FEDR**
-  **62 milioane euro FSE.**

**Axa Prioritară 2 - Servicii de asistență medicală primară, comunitară și servicii oferite în regim ambulatoriu**

**Obiectiv de Politică 4** - Europă mai socială, prin implementarea Pilonului european al drepturilor sociale;

**Obiectiv Specific FEDR (iv)** - Asigurarea accesului egal la asistență medicală prin dezvoltarea infrastructurii, inclusiv la asistență medicală primară;

**Obiectiv Specific FSE (ix)** - Creșterea accesului egal și în timp util la servicii de calitate, sustenabile și cu prețuri accesibile; modernizarea sistemelor de protecție socială, inclusiv promovarea accesului la protecție socială; îmbunătățirea accesibilității, a eficacității și a rezilienței sistemelor de sănătate și a serviciilor de îngrijire pe termen lung.

**Prioritatea 2** are o alocare financiară de **354 milioane euro**, din care:

-  **143 milioane euro FEDR**
-  **211 milioane euro FSE.**

**Axa Prioritară 3 - Servicii de recuperare, paliativă și îngrijiri pe termen lung adaptate fenomenului demografic de îmbătrânire a populației și a profilului epidemiologic al morbidității**

**Obiectiv de Politică 4** - Europă mai socială, prin implementarea Pilonului european al drepturilor sociale.

**Obiectiv Specific FEDR (iv)** - Asigurarea accesului egal la asistență medicală prin dezvoltarea infrastructurii, inclusiv la asistență medicală primară;

**Obiectiv Specific FSE (ix)** - Creșterea accesului egal și în timp util la servicii de calitate, sustenabile și cu prețuri accesibile; modernizarea sistemelor de protecție socială, inclusiv promovarea accesului la protecție socială; îmbunătățirea accesibilității, a eficacității și a rezilienței sistemelor de sănătate și a serviciilor de îngrijire pe termen lung.

**Prioritatea 3** are o alocare financiară de **286 milioane euro**, din care:

-  **143 milioane euro FEDR**
-  **143 milioane euro FSE.**

**Axa Prioritară 4 - Creșterea eficacității sectorului medical prin investiții în infrastructură și servicii, defalcată pe:**



- A. Investiții prioritare în infrastructură
- B. Investiții în structurile relevante în domeniul supravegherii bolilor transmisibile și de gestionare a alertelor naționale și internaționale la nivel central și local din domeniul sănătății publice
- C. Modernizarea sistemului național de transfuzii, inclusiv a infrastructurii de testare a sângelui și/sau procesare a plasmei.

**Obiectiv de Politică 4** - Europă mai socială, prin implementarea Pilonului european al drepturilor sociale;

**Obiectiv Specific FEDR (iv)** - Asigurarea accesului egal la asistență medicală prin dezvoltarea infrastructurii, inclusiv la asistență medicală primară;

**Obiectiv Specific FSE (ix)** - Creșterea accesului egal și în timp util la servicii de calitate, sustenabile și cu prețuri accesibile; modernizarea sistemelor de protecție socială, inclusiv promovarea accesului la protecție socială; îmbunătățirea accesibilității, a eficacității și a rezilienței sistemelor de sănătate și a serviciilor de îngrijire pe termen lung.

**Prioritatea 4** are o alocare financiară de **1,971 miliarde euro**, din care:

-  **757 milioane euro FEDR**
-  **1,214 miliard euro FSE.**

#### **Axa Prioritară 5 - Abordări inovative în cercetarea din domeniul medical**

**Obiectiv de politică 1** - O Europă mai inteligentă, prin promovarea unei transformări economice inovatoare și inteligente;

**Obiectiv Specific FEDR (i)** - Dezvoltarea capacităților de cercetare și inovare și adoptarea tehnologiilor avansate.

**Prioritatea 5** are o alocare financiară de **454 milioane euro**, din care:

-  **454 milioane euro FEDR.**

#### **Axa Prioritară 6 - Informatizarea sistemului medical**

**Obiectiv de politică 1** - O Europă mai inteligentă, prin promovarea unei transformări economice inovatoare și inteligente;

**Obiectiv Specific FEDR (ii)** - Fructificarea avantajelor digitalizării, în beneficiul cetățenilor, al companiilor și al guvernelor.

**Prioritatea 6** are o alocare financiară de **260 milioane euro**, din care:



✚ 260 milioane euro FEDR.

**Axa Prioritară 7 - Măsurile FSE care susțin cercetarea, informatizarea și utilizarea de metode de investigare, intervenție, tratament**

**Obiectiv de politică 1** - O Europă mai inteligentă, prin promovarea unei transformări economice inovatoare și inteligente;

**Obiectiv Specific FSE** - Promovarea învățării pe tot parcursul vieții, în special a oportunităților flexibile de perfecționare și reconversie profesională pentru toți, ținând seama de competențele digitale, anticipând mai bine schimbările și noile cerințe în materie de competențe pe baza nevoilor pieței muncii, facilitând tranzițiile profesionale și încurajând mobilitatea profesională.

**Prioritatea 7 are o alocare financiară de 344 milioane euro, din care:**

✚ 100 milioane euro FEDR

✚ 244 milioane euro FSE.

## **VI. PROGRAMUL OPERATIONAL EDUCAȚIE ȘI OCUPARE (POEO)**

**Viziunea strategică a POEO:** Din perspectiva capitalului uman, viziunea națională la orizontul anului 2027 este de a crea „O Românie mai socială cu acces egal la ocupare durabilă, de calitate, la un sistem de educație relevant pentru piața muncii, stimulativ pentru învățarea pe tot parcursul vieții, o societate bazată pe solidaritate și condiții de viață mai bune pentru toți cetățenii”.

Viziunea de dezvoltare a resurselor umane prin intermediul POEO este construită pe **2 obiective majore:**

- (i)** „Consolidarea funcționării eficiente a pieței muncii și facilitarea accesului și a participării incluzive și egale la ocupare de calitate și durabilă pentru resursa de forță de muncă” și
- (ii)** „Optimizarea sistemelor de educație și formare pentru a răspunde cerințelor pieței muncii, concomitent cu promovarea accesului egal la educație și stimularea învățării pe tot parcursul vieții”.

Astfel, *Programul Operațional Educație și Ocupare* urmărește să valorifice potențialul uman, în condiții de echitate, prin creșterea relevanței sistemelor de educație și formare pentru piața muncii, în contextul utilizării și dezvoltării competențelor digitale și antreprenoriale și promovării unui mediu stimulativ pentru învățarea pe tot parcursul



vieții. Totodată, în domeniul Ocupării, obiectivul este ca piața muncii din România să devină sustenabilă, rezilientă, pro-activă și bazată pe inovare socială.

**POEO 2021-2027** va avea o alocare financiară de **3,879 miliarde euro**, din care:

✚ **3,297 miliarde euro Fondul Social European FSE+**

✚ **0,581 miliarde euro Bugetul de stat.**

**Priorități de investiții care se vor finanța în cadrul programului operațional:**

#### **Axa Prioritară 1 - Valorificarea potențialului tinerilor pe piața muncii**

**Obiectiv de politică 4** - O Europă mai socială” obiectivul general al POEO este de a contribui la crearea unei României mai sociale cu acces egal la ocupare durabilă, de calitate, la un sistem de educație relevant pentru piața muncii și stimulativ pentru învățarea pe tot parcursul vieții.

**Obiectiv Specific FSE+ (i)** - Îmbunătățirea accesului pe piața muncii pentru toate persoanele aflate în căutarea unui loc de muncă, în special pentru tineri, șomeri de lungă durată și grupurile dezavantajate pe piața muncii, persoanele inactive, prin promovarea angajării pe cont propriu și a economiei sociale;

#### **Axa Prioritară 2 - Prevenirea părăsirii timpurii a școlii și creșterea accesului și a participării grupurilor dezavantajate la educație și formare profesională**

**Obiectiv de politică 4** - O Europă mai socială” obiectivul general al POEO este de a contribui la crearea unei României mai sociale cu acces egal la ocupare durabilă, de calitate, la un sistem de educație relevant pentru piața muncii și stimulativ pentru învățarea pe tot parcursul vieții.

**Obiectiv Specific FSE+ (v)** - Promovarea accesului egal la educație și formare de calitate și favorabile incluziunii, precum și completarea studiilor, precum și a absolvirii acestora, în special pentru grupurile defavorizate, începând de la educația și îngrijirea copiilor preșcolari, continuând cu educația și formarea generală și profesională și până la învățământul terțiar, precum și educația și învățarea în rândul adulților, inclusiv prin facilitarea mobilității în scop educațional pentru toți.

#### **Axa Prioritară 3 - Creșterea calității și asigurarea echității în sistemul de educație și formare profesională**

**Obiectiv de politică 4** - O Europă mai socială” obiectivul general al POEO este de a contribui la crearea unei României mai sociale cu acces egal la ocupare durabilă, de calitate,





la un sistem de educație relevant pentru piața muncii și stimulativ pentru învățarea pe tot parcursul vieții.

**Obiectiv Specific FSE+ iv** - Îmbunătățirea calității, eficacității și a relevanței sistemului de educație și formare pentru piața muncii, pentru a sprijini dobândirea de competențe cheie, inclusiv a competențelor digitale.

**Obiectiv Specific FSE+ (v)** - Promovarea accesului egal la educație și formare de calitate și favorabile incluziunii, precum și completarea studiilor, precum și a absolvirii acestora, în special pentru grupurile defavorizate, începând de la educația și îngrijirea copiilor preșcolari, continuând cu educația și formarea generală și profesională și până la învățământul terțiar, precum și educația și învățarea în rândul adulților, inclusiv prin facilitarea mobilității în scop educațional pentru toți.

#### **Axa Prioritară 4 - Adaptarea ofertei de educație și formare profesională la dinamica pieței muncii și la provocările inovării și progresului tehnologic**

**Obiectiv de politică 4** - O Europă mai socială” obiectivul general al POEO este de a contribui la crearea unei României mai sociale cu acces egal la ocupare durabilă, de calitate, la un sistem de educație relevant pentru piața muncii și stimulativ pentru învățarea pe tot parcursul vieții.

**Obiectiv Specific** - Ameliorarea calității educației și formării profesionale, astfel încât să se adapteze evoluțiilor înregistrate pe piața forței de muncă, inclusiv formările necesare și furnizarea de echipamente specific.

#### **Axa Prioritară 5 - Creșterea accesibilității, atractivității și calității învățământului profesional și tehnic**

**Obiectiv de politică 4** - O Europă mai socială” obiectivul general al POEO este de a contribui la crearea unei României mai sociale cu acces egal la ocupare durabilă, de calitate, la un sistem de educație relevant pentru piața muncii și stimulativ pentru învățarea pe tot parcursul vieții.

**Obiectiv Specific FSE+ (v)** - Promovarea accesului egal la educație și formare de calitate și favorabile incluziunii, precum și completarea studiilor, precum și a absolvirii acestora, în special pentru grupurile defavorizate, începând de la educația și îngrijirea copiilor preșcolari, continuând cu educația și formarea generală și profesională și până la învățământul terțiar, precum și educația și învățarea în rândul adulților, inclusiv prin facilitarea mobilității în scop educațional pentru toți.

#### **Axa Prioritară 6 - Creșterea accesului pe piața muncii pentru toți**



**Obiectiv de politică 4** - O Europă mai socială” obiectivul general al POEO este de a contribui la crearea unei României mai sociale cu acces egal la ocupare durabilă, de calitate, la un sistem de educație relevant pentru piața muncii și stimulatив pentru învățarea pe tot parcursul vieții.

**Obiectiv Specific FSE+ (i)** - Îmbunătățirea accesului pe piața muncii pentru toate persoanele aflate în căutarea unui loc de muncă, în special pentru tineri, șomeri de lungă durată și grupurile dezavantajate pe piața muncii, persoanele inactive, prin promovarea angajării pe cont propriu și a economiei sociale.

#### **Axa Prioritară 7 - Antreprenoriat și economie socială**

**Obiectiv de politică 4** - O Europă mai socială” obiectivul general al POEO este de a contribui la crearea unei României mai sociale cu acces egal la ocupare durabilă, de calitate, la un sistem de educație relevant pentru piața muncii și stimulatив pentru învățarea pe tot parcursul vieții.

**Obiectiv Specific FSE+ (i)** - Îmbunătățirea accesului pe piața muncii pentru toate persoanele aflate în căutarea unui loc de muncă, în special pentru tineri, șomeri de lungă durată și grupurile dezavantajate pe piața muncii, persoanele inactive, prin promovarea angajării pe cont propriu și a economiei sociale.

#### **Axa Prioritară 8 - Susținerea reformelor pe piața muncii în acord cu dinamica pieței muncii**

**Obiectiv de politică 4** - O Europă mai socială” obiectivul general al POEO este de a contribui la crearea unei României mai sociale cu acces egal la ocupare durabilă, de calitate, la un sistem de educație relevant pentru piața muncii și stimulatив pentru învățarea pe tot parcursul vieții.

**Obiectiv Specific FSE+ (ii)** - Modernizarea institutiilor si a serviciilor pietei muncii pentru a evalua si anticipa necesarul de competente si a asigura asistenta personalizata si in timp real urmarind asigurarea medierii/plasarii (matching), tranzitiei si a mobilitatii fortei de muncă;

**Obiectiv Specific FSE+ (iii bis)** - Promovarea adaptării la schimbare a lucrătorilor, întreprinderilor și antreprenorilor, a îmbătrânirii active și în condiții bune de sănătate, precum și a unui mediu de lucru sănătos și adaptat care să reducă riscurile la adresa sănătății.

#### **Axa Prioritară 9 - Consolidarea participării populației în procesul de învățare pe tot parcursul vieții pentru facilitarea tranzițiilor și a mobilității pe piața muncii**



**Obiectiv de politică 4** - O Europă mai socială” obiectivul general al POEO este de a contribui la crearea unei României mai sociale cu acces egal la ocupare durabilă, de calitate, la un sistem de educație relevant pentru piața muncii și stimulativ pentru învățarea pe tot parcursul vieții.

**Obiectiv Specific FSE+ (iv)** - Îmbunătățirea calității, eficacității și a relevanței sistemului de educație și formare pentru piața muncii, pentru a sprijini dobândirea de competențe cheie, inclusiv a competențelor digitale;

**Obiectiv Specific FSE+ (v)** - Promovarea accesului egal la educație și formare de calitate și favorabile incluziunii, precum și completarea studiilor, precum și a absolvirii acestora, în special pentru grupurile defavorizate, începând de la educația și îngrijirea copiilor preșcolari, continuând cu educația și formarea generală și profesională și până la învățământul terțiar, precum și educația și învățarea în rândul adulților, inclusiv prin facilitarea mobilității în scop educațional pentru toți.

## **VII. PROGRAMUL OPERAȚIONAL INCLUZIUNE ȘI DEMNITATE SOCIALĂ (POIDS)**

**Viziunea strategică a POIDS:** România continuă să se numere printre țările cu ponderi mari ale populației aflate în situație de risc, departe de media UE. Ultimele date EUROSTAT disponibile cu privire la incidența riscului de sărăcie la nivelul populației din statele membre UE scot în evidență gravitatea acestei problemei în rândul populației din România. În acest context, conform *Raportului de țară România 2020*, unul din trei români se află în risc de sărăcie sau excluziune socială, grupurile vulnerabile, inclusiv minoritatea romă, fiind cele mai expuse la acest fenomen.

În același timp, se observă că accesul la servicii primare de sănătate, sociale, educație este limitat pentru persoanele din mediul rural față de urban, disparitățile existând și la nivel regional, între regiunile dezvoltate și cel mai puțin dezvoltate. În aceste condiții, persoanele din mediul rural sunt expuse în mai mare măsură la excluziune socială, în principal copiii și tinerii, precum și persoanele vârstnice, persoanele cu dizabilități, familiile monoparentale și cele cu mulți copii.

Strategiile naționale în domeniul social, aprobate și implementate de către autoritățile centrale, precum și evoluția macroeconomică au contribuit la scăderea ratei riscului de sărăcie și al excluziunii sociale precum și al indicatorului privind gradul de deprivare materială, însă diferența între România și media UE este încă ridicată.

POIDS vine cu un ansamblu de măsuri integrate prin care sprijină la nivel național aplicarea strategiilor naționale și locale pentru a contribui în mod direct la susținerea procesului de reducere al fenomenului sărăciei și la susținerea grupurilor vulnerabile în



vederea depășirii situației de excludere socială. Totodată, măsurile prevazute în POIDS urmăresc să răspundă nevoilor grupurilor vulnerabile din mediul rural, în principal, dar și din mediul urban, atât în ceea ce privește asigurarea accesului la servicii cât și prin implementarea măsurilor care să sprijine membrii grupurilor vulnerabile (vouchere, sprijin material, alimente, etc).

**Obiective generale:**

- ◆ *Creșterea accesului la servicii sociale pentru populația vulnerabilă, cu precădere din mediul rural prin înființarea și dezvoltarea de servicii sociale la nivel local*
- ◆ *Creșterea calității serviciilor sociale destinate persoanelor aparținând grupurilor vulnerabile prin asigurarea cu personal de specialitate bine pregătit la nivel local și infrastructură adecvată*
- ◆ *Reducerea gradului de excluziune socială pentru grupurile vulnerabile prin oferirea de suport și servicii accesibile pentru depășirea situațiilor de dificultate în care se află*
- ◆ *Creșterea capacității sistemului național de asistență socială de a răspunde la nevoile populației vulnerabile prin dezvoltarea capacității furnizorilor de servicii sociale publici și privați la nivel local*
- ◆ *Creșterea capacității autorităților locale de a identifica și evalua nevoile sociale ale comunității într-un mod participativ și de a elabora planuri de acțiune adecvate.*

**POIDS 2021-2027** va avea o alocare financiară de **3.463,741 milioane euro**, din care:

- ✚ **2.369,680 milioane euro FSE**
- ✚ **574,500 milioane euro FEDR**
- ✚ **519,561 milioane euro Bugetul de stat.**

**Priorități de investiții care se vor finanța în cadrul programului operațional:**

**Axa Prioritară 1 - Dezvoltarea locală plasată sub responsabilitatea comunității DLRC (intervenții adresate grupurilor de acțiune locală)**

**Obiectiv Specific FSE+ oricare obiectiv specific de la (i) la (x)**

**Obiectiv Specific FEDR (i) - Sporirea eficienței piețelor forței de muncă și facilitarea accesului la locuri de muncă de calitate prin dezvoltarea inovării și a infrastructurii sociale;**

**(ii) Îmbunătățirea accesului la servicii de calitate și favorabile incluziunii în educație, formare și învățarea pe tot parcursul vieții prin dezvoltarea infrastructurii;**

**(iii) Îmbunătățirea integrării socioeconomice a comunităților marginalizate, a migranților și a grupurilor dezavantajate prin măsuri integrate care să includă asigurarea de locuințe și servicii sociale;**



*(iv) asigurarea accesului egal la asistență medicală prin dezvoltarea infrastructurii, inclusiv la asistență medicală primară;*

#### **Axa prioritară 2 - Dezvoltare locală plasată sub responsabilitatea comunității**

***Obiectiv Specific FEDR (i)** - Promovarea dezvoltării integrate în domeniul social, economic și al mediului, a patrimoniului cultural și a securității în zonele urbane.*

#### **Axa prioritară 3 - Comunități marginalizate**

***Obiectiv Specific FSE+ (viii)** - Promovarea integrării socio-economice a resortisanților țărilor terțe și a comunităților marginalizate, cum ar fi romii*

*(ix) creșterea accesului egal și în timp util la servicii de calitate, sustenabile și cu prețuri accesibile; modernizarea sistemelor de protecție socială, inclusiv promovarea accesului la protecție socială; îmbunătățirea accesibilității, a eficacității și a rezilienței sistemelor de sănătate și a serviciilor de îngrijire pe termen lung;*

*(x) promovarea integrării sociale a persoanelor expuse riscului de sărăcie sau de excluziune socială, inclusiv a persoanelor celor mai defavorizate și a copiilor;*

*(viii) Promovarea integrării socio-economice a resortisanților țărilor terțe și a comunităților marginalizate, cum ar fi romii*

***Obiectiv Specific FEDR (iii)** - Îmbunătățirea integrării socioeconomice a comunităților marginalizate, a migranților și a grupurilor dezavantajate prin măsuri integrate care să includă asigurarea de locuințe și servicii sociale.*

#### **Axa prioritară 4 - Reducerea disparităților între copiii în risc de sărăcie și/sau excluziune socială și ceilalți copii - OP 4**

***Obiectiv Specific FEDR d (ii)** - Îmbunătățirea accesului la servicii de calitate și favorabile incluziunii în educație, formare și învățarea pe tot parcursul vieții prin dezvoltarea infrastructurii;*

***Obiectiv Specific FSE+ (vii)** - Favorizarea incluziunii active pentru a promova egalitatea de șanse și participarea activă și a îmbunătăți capacitatea de inserție profesională;*

*(iv) Îmbunătățirea calității, eficacității și a relevanței sistemului de educație și formare*

*(x) promovarea integrării sociale a persoanelor expuse riscului de sărăcie sau de excluziune socială, inclusiv a persoanelor celor mai defavorizate și a copiilor.*

#### **Axa Prioritară 5 - Servicii pentru persoane varstnice**



**Obiectiv Specific FSE+ (ix)** - Creșterea accesului egal la servicii de calitate și sustenabile; modernizarea sistemelor de protecție socială, inclusiv promovarea accesului la protecție socială; îmbunătățirea accesibilității, a eficacității și a adaptabilității sistemelor de sănătate, a serviciilor de îngrijire pe termen lung.

#### **Axa prioritară 6 - Sprijin pentru persoanele cu dizabilități**

**Obiectiv Specific FSE+ (vii)** - Favorizarea incluziunii active prin promovarea egalității de șanse și a participării active, precum și prin îmbunătățirea angajabilității

**(ix)** Creșterea accesului egal la servicii de calitate și sustenabile; modernizarea sistemelor de protecție socială, inclusiv promovarea accesului la protecție socială; îmbunătățirea accesibilității, a eficacității și a adaptabilității sistemelor de sănătate, a serviciilor de îngrijire pe termen lung.

**Obiectiv Specific FEDR d (ii)** - Îmbunătățirea accesului la servicii de calitate și favorabile incluziunii în educație, formare și învățarea pe tot parcursul vieții prin dezvoltarea infrastructurii.

#### **Axa prioritară 7 - Sprijin pentru grupuri vulnerabile**

**Obiectiv Specific FEDR d (iii)** - Îmbunătățirea integrării socioeconomice a comunităților marginalizate, a migranților și a grupurilor dezavantajate prin măsuri integrate care să includă asigurarea de locuințe și servicii sociale;

**(ii)** Îmbunătățirea accesului la servicii de calitate și favorabile incluziunii în educație, formare și învățarea pe tot parcursul vieții prin dezvoltarea infrastructurii;

**(iii)** Îmbunătățirea integrării socioeconomice a comunităților marginalizate, a migranților și a grupurilor dezavantajate prin măsuri integrate care să includă asigurarea de locuințe și servicii sociale;

**Obiectiv Specific FSE+ (ix)** - Creșterea accesului egal la servicii de calitate și sustenabile; modernizarea sistemelor de protecție socială, inclusiv promovarea accesului la protecție socială; îmbunătățirea accesibilității, a eficacității și a adaptabilității sistemelor de sănătate, a serviciilor de îngrijire pe termen lung.

#### **Axa prioritară 8 - Ajutorarea persoanelor defavorizate**

**Obiectiv Specific FSE+ (xi)** - Reducerea deprivării materiale prin furnizarea de alimente și/sau asistență materială de bază persoanelor cele mai defavorizate, inclusiv prin măsuri de acompaniere.

## **VIII. PROGRAMUL OPERAȚIONAL REGIONAL (POR) 2021-2027**



## **Strategia Integrată de Dezvoltare Urbană 2021-2027 Municipiul DROBETA TURNU SEVERIN**

În *Programul Operațional Regional (POR)* sunt proiectate cele mai multe oportunități pentru microîntreprinderi și firme mici și mijlocii (IMM) pe perioada de programare 2021-2027. Spre deosebire de situația de până acum, când POR era gestionat de Ministerul Dezvoltării, **în perioada de programare 2021-2027 POR va fi defalcat în 8 programe mai mici, fiecare gestionat de Autoritatea de Management de la fiecare Agenție de Dezvoltare Regională (ADR) din fiecare regiune.**

În conformitate cu documentele naționale aprobate de Guvernul României (Memo), *Agenția de Dezvoltare Regională (ADR) Sud-Vest Oltenia* va asigura funcția de *Autoritate de Management* pentru *Programul Operațional Regional pentru regiunea Sud-Vest Oltenia 2021-2027*, aspecte reflectate și în cadrul *Acordului de Parteneriat* în curs de negociere cu Comisia Europeană.

***Programul Operațional Regional 2021-2027 pentru regiunea Sud-Vest Oltenia 2021-2027***, este un document strategic de programare care acoperă domeniile: specializare inteligentă și inovare, IMM-uri, digitalizare, eficiență energetică, dezvoltare urbană, mobilitate și conectivitate, biodiversitate, infrastructura educațională, turism și cultură/patrimoniu cultural. Luând în considerare nevoile naționale, regionale și locale, obiectivele specifice selectate și Acțiunile/Tipurile de proiecte susțin Strategia programului pentru dezvoltarea durabilă și echilibrată a regiunii.

Proiectele finanțate au potențialul de a contribui la îmbunătățirea infrastructurii verzi, prin adoptarea unor soluții care să permită reducerea amprentei ecologice a componentei antropice. Adoptarea unor soluții compatibile cu principiile infrastructurii verzi contribuie totodată la îmbunătățirea condițiilor de viață ale comunităților locale, prin asigurarea menținerii condițiilor ecologice optime.

*Programul Operațional Regional pentru Regiunea Sud-Vest Oltenia 2021-2027* va fi implementat în conformitate cu prevederile cadrului strategic comun european 2021-2027 și ale Regulamentelor europene aferente. Programul nu prezintă conexiune cu alt program operațional pe același sector (nu există subordonare ierarhică), dar pot fi identificate legături orizontale și sinergii cu programe operaționale privind alte sectoare la același nivel – PODD, POT, POCID, POCU, POS.

***POR Sud-Vest Oltenia 2021-2027 va avea o alocare de 1.019.259.100 Euro FEDR***

**Priorități de investiții care se vor finanța în cadrul programului operațional:**

**Axa Prioritară 1 - *Competitivitate prin inovare și întreprinderi dinamice***

***Propunere alocare FEDR Axa 1 – 216.822.000 Euro***



**OP1/OS1:** Dezvoltarea capacităților de cercetare și inovare și adoptarea tehnologiilor avansate:

**Acțiuni/Tipuri de proiecte:**

- ◆ Infrastructuri de cercetare și transfer tehnologic;
- ◆ Stimularea cererii întreprinderilor pentru inovare;
- ◆ Cooperare între întreprinderi și entități de CDI în economie circulară și adaptarea la schimbări climatice;
- ◆ Transfer tehnologic și inovare.

**OP1/OS3:** Intensificarea creșterii durabile și a competitivității IMMurilor și crearea de locuri de muncă în cadrul IMM-urilor, inclusiv prin investiții productive:

**Acțiuni/Tipuri de proiecte:**

- ◆ Îmbunătățirea competitivității și a inovării în microîntreprinderi și IMM-uri;
- ◆ Dezvoltarea antreprenoriatului

**OP1/OS4:** Dezvoltarea competențelor pentru specializare inteligentă, tranziție industrială și antreprenoriat.

**Axa Prioritară 2 – Digitalizare în beneficiul cetățenilor și al firmelor**

**Propunere alocare FEDR Axa 2 – 35.141.100 Euro**

**OP1/OS2:** Valorificarea avantajelor digitalizării, în beneficiul cetățenilor, al companiilor, al organizațiilor de cercetare și al autorităților publice

**Acțiuni/Tipuri de proiecte:**

**APL:**

- ◆ Soluții de digitalizare și interoperabilitate a serviciilor publice, inclusiv asigurarea unei cooperări între serviciile administrației publice locale și instituțiile publice;
- ◆ Aplicații și soluții/servicii digitale oferite cetățenilor în scopul creșterii calității vieții), etc.) aplicabile în zone urbane sau zone funcționale urbane;

**IMM:**

- ◆ Digitalizare în beneficiul IMM-urilor;
- ◆ Sustinerea și dezvoltarea produselor și serviciilor digitale.

**Axa Prioritară 3 – Eficiență energetică și infrastructura verde**

**Propunere alocare FEDR Axa 3 – 225.051.000 Euro**





**OP2/OS1:** *Promovarea măsurilor de eficiență energetică și reducerea emisiilor de gaze cu efect de seră*

**Acțiuni/Tipuri de proiecte:**

- ◆ Investiții în *clădirile publice* în vederea asigurării/creșterii eficienței energetice, inclusiv *măsuri de consolidare structurală în funcție de nivelul de expunere și vulnerabilitate la riscurile identificate* și măsuri pentru utilizarea unor surse regenerabile de energie;
- ◆ Investiții în clădirile rezidențiale în vederea asigurării/creșterii eficienței energetice.

**OP2/OS7:** *Intensificarea acțiunilor de protecție și conservare a naturii, a biodiversității și a infrastructurii verzi, inclusiv în zonele urbane, precum și reducerea tuturor formelor de poluare*

**Acțiuni/Tipuri de proiecte:**

- ◆ Sprijin pentru crearea, extinderea sau îmbunătățirea infrastructurii verzi (parcuri, zone din orase, grădini, acoperișuri verzi, grădini urbane, etc).

**Axa Prioritară 4 – Mobilitate urbană sustenabilă**

**Propunere alocare FEDR Axa 4 – 103.540.000 Euro**

**OP2/OS8:** *Promovarea mobilității urbane multimodale durabile, ca parte a tranziției către o economie cu zero emisii de dioxid de carbon*

**Acțiuni/Tipuri de proiecte:**

- ◆ Sprijin pentru transport urban sustenabil și durabil
- ◆ Digitalizarea transportului urban.

**Axa Prioritară 5 – Accesibilitate și conectivitate la nivel regional**

**Propunere alocare FEDR Axa 5 – 145.538.000 Euro**

**OP3/OS2:** *Dezvoltarea și creșterea unei mobilități naționale, regionale și locale durabile, reziliente la schimbările climatice, inteligente și intermodale, inclusiv îmbunătățirea accesului la TEN-T și a mobilității transfrontaliere*

**Acțiuni/Tipuri de proiecte:**

- ◆ Modernizarea și reabilitarea rețelei de drumuri județene;
- ◆ Sprijin pentru investiții care vizează soluții de decongestionare a traficului în mediul urban.



#### **Axa Prioritară 6 – Educație modernă și incluzivă**

##### **Propunere alocare FEDR Axa 6 – 78.935.400 Euro**

**OP4/OS2:** Îmbunătățirea accesului egal la servicii de calitate și incluzive în educație, formare și învățarea pe tot parcursul vieții prin dezvoltarea infrastructurii accesibile, inclusiv prin promovarea rezilienței pentru educația și formarea la distanță și online

##### **Acțiuni/Tipuri de proiecte:**

- ◆ Investiții în dezvoltarea infrastructurii educaționale pentru nivel preșcolar;
- ◆ Investiții în dezvoltarea infrastructurii educaționale pentru învățământ primar, secundar, inclusiv învățământ special;
- ◆ Investiții în dezvoltarea infrastructurii educaționale pentru învățământ terțiar.

**OP4/OS6:** Creșterea rolului culturii și al turismului durabil în dezvoltarea economică, incluziunea socială și inovarea socială

##### **Acțiuni/Tipuri de proiecte:**

- ◆ Reabilitarea, modernizarea, extinderea și dotarea taberelor de elevi și preșcolari/centrelor multidisciplinare de tineret.

#### **Axa Prioritară 7 – Dezvoltare teritorială sustenabilă**

##### **Propunere alocare FEDR Axa 7 – 178.557.000 Euro**

**OP5/OS1:** Promovarea dezvoltării integrate și incluzive în domeniul social, economic și al mediului, precum și a culturii, a patrimoniului natural, a turismului durabil și a securității în zonele urbane

##### **Acțiuni/Tipuri de proiecte:**

- ◆ Conservarea, protecția și valorificarea durabilă a patrimoniului cultural și servicii culturale în mediul urban;
- ◆ Dezvoltarea infrastructurii de turism și activelor turistice publice, în zone care dispun de un potențial turistic valoros;
- ◆ Îmbunătățirea mediului urban prin regenerarea fizică a spațiilor publice urbane.

**OP5/OS2:** Promovarea dezvoltării locale integrate și incluzive în domeniul social, economic și al mediului, precum și a culturii, a patrimoniului natural, a turismului durabil și a securității în alte zone decât cele urbane

##### **Acțiuni/Tipuri de proiecte:**



- ◆ Dezvoltarea patrimoniului turistic cultural, în special în zone rurale care dispun de un potențial turistic valoros (în special obiective de patrimoniu UNESCO sau categoria A);
- ◆ Dezvoltarea infrastructurii publice de turism și activelor turistice publice, în zone care dispun de un potențial turistic valoros (în special în stațiunile turistice).

#### **Axa Prioritară 8 – Asistență tehnică**

##### **Propunere alocare FEDR Axa 8 35.674.600 Euro**

*Asigurarea funcționării sistemului de management*

##### **Acțiuni/Tipuri de proiecte:**

- ◆ Informare și comunicare;
- ◆ Pregătire, implementare, monitorizare și control;
- ◆ Evaluare și studii, colectare de date;
- ◆ Consolidarea capacităților autorităților statelor membre, ale beneficiarilor și ale partenerilor relevanți.

#### **IX. PROGRAMUL OPERAȚIONAL ASISTENȚĂ TEHNICĂ (POAT)**

**Viziunea strategică a POAT:** Din perspectiva *Programului Operațional Asistență Tehnică*, viziunea națională la orizontul anului 2027 este de a crește capacitatea administrativă în instituțiile implicate în managementul programelor finanțate din fonduri europene și la nivelul beneficiarilor.

*Planul pentru consolidarea capacității administrative* este un instrument nou de lucru și reprezintă o strategie operațională cu obiective și termene clare, ce are ca obiectiv general îmbunătățirea proceselor administrative în vederea facilitării implementării PO, precum și pentru încurajarea utilizării lecțiilor învățate. Asistența tehnică furnizată prin POAT va fi utilizată în complementaritate cu măsurile specifice pentru creșterea capacității administrative a beneficiarilor, care se vor regăsi în programele operaționale.

**POAT 2021-2027** propune continuarea abordării din perioada 2014-2020, respectiv finanțarea din POAT a măsurilor orizontale și a asistenței tehnice pentru programele operaționale gestionate de MFE care nu vor avea axă proprie de asistență tehnică, respectiv PODD, POCID, POS, POCs, POTE și POAT. Această măsură permite implementarea optimă a asistenței, întrucât nu se duplică în cadrul fiecărui AM din MFE funcțiile de evaluare, monitorizare, verificare cereri de rambursare și achiziții pentru proiectele de asistență tehnică.



De asemenea, POAT se va asigura de o informare eficientă a potențialilor beneficiari privind oportunitățile de finanțare din fondurile europene, precum și pentru asigurarea transparenței implementării fondurilor.

**POAT 2021-2027 va avea o rată medie de cofinanțare la nivel de program operațional astfel:**

- ▶ *Alocare medie totală (FEDR + FSE+) : 60% Contribuție UE + 40 % Buget de Stat*
- ▶ *Alocare FEDR: 60% Contribuție UE + 40 % Buget de Stat*
- ▶ *Alocare FSE+ : 60% Contribuție UE + 40% Buget de Stat.*

**Priorități de investiții care se vor finanța în cadrul programului operațional:**

**Axa Prioritară 1 - Asigurarea funcționării sistemului de coordonare și control al fondurilor FEDR, FC, FSE+ și gestionarea PO (finanțată din FSE+)**

**Obiectivul general** - este de a asigura utilizarea și administrarea eficientă și eficace a fondurilor Uniunii Europene, sprijinind programarea, monitorizarea, controlul, auditul, evaluarea, comunicarea cu privire la prioritățile UE.

**Operațiuni:**

- *Sprijin pentru coordonarea și controlul fondurilor 2021-2027 (FEDR, FSE+, FC), a PO și a fondurilor ESI 2014-2020;*
- *Asigurarea performanței în coordonarea, gestionarea și controlul fondurilor prin asigurarea motivării personalului.*

**Axa Prioritară 2 - Asigurarea transparenței fondurilor FEDR, FC, FSE+ (finanțată din FEDR)**

**Obiectivul general** - este de a asigura utilizarea și administrarea eficientă și eficace a fondurilor Uniunii Europene, sprijinind programarea, monitorizarea, controlul, auditul, evaluarea, comunicarea cu privire la prioritățile UE.

**Operațiuni:**

- *Informare și Comunicare;*
- *Sprijin pentru întărirea parteneriatului.*

**Axa Prioritară 3 - Îmbunătățirea capacității de gestionare și implementare a fondurilor FEDR, FC, FSE+ (finanțată din FEDR)**

**Obiectivul general** - este de a asigura utilizarea și administrarea eficientă și eficace a fondurilor Uniunii Europene, sprijinind programarea, monitorizarea, controlul, auditul, evaluarea, comunicarea cu privire la prioritățile UE.

**Operațiuni:**



## **Strategia Integrată de Dezvoltare Urbană 2021-2027 Municipiul DROBETA TURNU SEVERIN**

- *Întărirea capacității de gestionare a PO;*
- *Evaluare AP și de program;*
- *Menținerea unui sistem informatic funcțional și eficient, precum și întărirea capacității utilizatorilor săi – SMIS;*
- *Asigurarea funcționării structurilor de coordonare ITI;*
- *Pregătire perioadei 2027+;*
- *Formare orizontală pentru sistem și beneficiari (AM și B);*
- *Suport orizontal pentru sistem și beneficiari;*
- *Pregătire proiecte.*

### **PROGRAMUL OPERAȚIONAL CAPITAL UMAN (POCU) 2021-2027**

**Programul Operațional Capital Uman (POCU) 2021-2027** este un document strategic de programare care acoperă domeniile ocuparea forței de muncă și educație și formare profesională obiectivul acestuia fiind de a contribui la Strategia programului, luând în considerare obiectivele și prioritățile specifice tematice selectate în funcție de nevoile naționale, regionale și local.

**POCU** a fost elaborat de MFE, prin DGPCS în baza *Regulamentului privind prevederile comune (CPR) și urmează a fi aprobat prin decizie a Comisiei Europene. Ministerul Fondurilor Europene asigură funcția de Autoritate de Management pentru Programul Operațional Capital Uman 2021-2027, aspect reflectat și în cadrul Acordului de Parteneriat negociat cu Comisia Europeană.*

Proiectele care vor fi elaborate după adoptarea *POCU 2021 – 2027* vor fi proiecte cu impact în sfera creșterii gradului de ocupare, precum și al asigurării accesului egal la un sistem de calitate de educație și formare, în limita fondurilor alocate pentru fiecare axă prioritară.

*Programul Operațional Capital Uman 2021 – 2027* este un program a cărui finanțare se asigură din *Fondul Social European (FSE+)*.

#### **Priorități de investiții care se vor finanța în cadrul programului operațional:**

##### **Axa Prioritară 1 - Valorificarea potențialului tinerilor pe piața muncii**

**Obiectiv Specific FSE+ (i)** - Îmbunătățirea accesului pe piața muncii pentru toate persoanele aflate în căutarea unui loc de muncă, în special pentru tineri, șomeri de lungă durată și grupurile dezavantajate pe piața muncii, persoanele inactive, prin promovarea angajării pe cont propriu și a economiei sociale.

##### **Axa Prioritară 2 - Prevenirea părăsirii timpurii a școlii și creșterea accesului și a participării grupurilor dezavantajate la educație și formare profesională**



**Obiectiv Specific FSE+ (v)** - Promovarea accesului egal la educație și formare de calitate și favorabile incluziunii, precum și completarea studiilor, precum și a absolvirii acestora, în special pentru grupurile defavorizate, începând de la educația și îngrijirea copiilor preșcolari, continuând cu educația și formarea generală și profesională și până la învățământul terțiar, precum și educația și învățarea în rândul adulților, inclusiv prin facilitarea mobilității în scop educațional pentru toți.

### **Axa prioritară 3 - Creșterea calității și asigurarea echității în sistemul de educație și formare profesională**

**Obiectiv Specific FSE+ iv** - Îmbunătățirea calității, eficacității și a relevanței sistemului de educație și formare pentru piața muncii, pentru a sprijini dobândirea de competențe cheie, inclusiv a competențelor digitale;

**Obiectiv Specific FSE+ (v)** Promovarea accesului egal la educație și formare de calitate și favorabile incluziunii, precum și completarea studiilor, precum și a absolvirii acestora, în special pentru grupurile defavorizate, începând de la educația și îngrijirea copiilor preșcolari, continuând cu educația și formarea generală și profesională și până la învățământul terțiar, precum și educația și învățarea în rândul adulților, inclusiv prin facilitarea mobilității în scop educațional pentru toți.

### **Axa prioritară 4 - Adaptarea ofertei de educație și formare profesională la dinamica pieței muncii și la provocările inovării și progresului tehnologic**

**Obiectiv Specific FSE+ (iv)** - Îmbunătățirea calității, eficacității și a relevanței sistemului de educație și formare pentru piața muncii, pentru a sprijini dobândirea de competențe cheie, inclusiv a competențelor digitale.

### **Axa prioritară 5 - Creșterea accesibilității, atractivității și calității învățământului profesional și tehnic**

**Obiectiv Specific FSE+ (v)** - Promovarea accesului egal la educație și formare de calitate și favorabile incluziunii, precum și completarea studiilor, precum și a absolvirii acestora, în special pentru grupurile defavorizate, începând de la educația și îngrijirea copiilor preșcolari, continuând cu educația și formarea generală și profesională și până la învățământul terțiar, precum și educația și învățarea în rândul adulților, inclusiv prin facilitarea mobilității în scop educațional pentru toți.

### **Axa prioritară 6 - Creșterea accesului pe piața muncii pentru toți**

**Obiectiv Specific FSE+ (i)** - Îmbunătățirea accesului pe piața muncii pentru toate persoanele aflate în căutarea unui loc de muncă, în special pentru tineri, șomeri de lungă



durată și grupurile dezavantajate pe piața muncii, persoanele inactive, prin promovarea angajării pe cont propriu și a economiei sociale.

#### **Axa prioritară 7 - Antreprenoriat și economie socială**

**Obiectiv Specific FSE+ (i)** - Îmbunătățirea accesului pe piața muncii pentru toate persoanele aflate în căutarea unui loc de muncă, în special pentru tineri, șomeri de lungă durată și grupurile dezavantajate pe piața muncii, persoanele inactive, prin promovarea angajării pe cont propriu și a economiei sociale.

#### **Axa prioritară 8 - Susținerea reformelor pe piața muncii în acord cu dinamica pieței muncii**

**Obiectiv Specific FSE+ (ii)** - Modernizarea instituțiilor și a serviciilor pieței muncii pentru a evalua și anticipa necesarul de competente și a asigura asistența personalizată și în timp real urmărind asigurarea medierii/plasării (matching), tranziției și a mobilității forței de muncă;

**Obiectiv Specific FSE+ (iii bis)** - Promovarea adaptării la schimbare a lucrătorilor, întreprinderilor și antreprenorilor, a îmbătrânirii active și în condiții bune de sănătate, precum și a unui mediu de lucru sănătos și adaptat care să reducă riscurile la adresa sănătății.

#### **Axa prioritară 9 - Consolidarea participării populației în procesul de învățare pe tot parcursul vieții pentru facilitarea tranzițiilor și a mobilității (prioritate comună Educație/Ocupare)**

**Obiectiv Specific FSE+ (iv)** - Îmbunătățirea calității, eficacității și a relevanței sistemului de educație și formare pentru piața muncii, pentru a sprijini dobândirea de competențe cheie, inclusiv a competențelor digitale;

**Obiectiv Specific FSE+ (v)** - Promovarea accesului egal la educație și formare de calitate și favorabile incluziunii, precum și completarea studiilor, precum și a absolvirii acestora, în special pentru grupurile defavorizate, începând de la educația și îngrijirea copiilor preșcolari, continuând cu educația și formarea generală și profesională și până la învățământul terțiar, precum și educația și învățarea în rândul adulților, inclusiv prin facilitarea mobilității în scop educațional pentru toți.

### **10.3. PROGRAME DE COOPERARE TERITORIALĂ ȘI TRANSFRONTALIERĂ**

Vecinătatea cu Bulgaria la sud și cu Republica Serbia la sud-vest, prin amplasarea de-o parte și de alta a malurilor fluviului Dunărea crează avantaje competitive care pot fi



valorificate prin intermediul a **două programe de cooperare transfrontalieră: România-Bulgaria și România-Serbia.**

În perioada 2021-2027, România va beneficia de asistență financiară comunitară nerambursabilă pentru dezvoltarea de programe și proiecte de cooperare teritorială europeană, având ca scop dezvoltarea echilibrată a întregului teritoriu comunitar, prin încurajarea cooperării și schimbului de bune practici între regiunile Uniunii Europene, precum și pentru cooperarea cu statele terțe.

Aria eligibilă a **Programului pentru Cooperare Transfrontalieră V-A România-Serbia 2021-2027** este constituită din județele Timiș, Caraș Severin și **Mehedinți** (din România) și districtele Sevevo Banatski, Srednje Banatski, Juzno Banatski, Branievski, Borski, Podunavski (din Republica Serbia). Regiunea Sud-Vest Oltenia are inclus un județ în aria eligibilă a acestui program, având avantajul de a implementa proiecte care să contribuie la dezvoltarea regiunii.

**Programul pentru Cooperare Transfrontalieră V-A România-Bulgaria 2021-2027** are în vedere sprijinirea regiunii Sud-Vest Oltenia, având în aria eligibilă 3 județe - Dolj, **Mehedinți** și Olt (regiunile bulgare Vidin, Vrata, Montana, Plevne, Veliko Târnovo, Ruse, Silistra și Dobrici și județele Constanța, Dolj, Olt, Teleorman, Giurgiu, Călărași și Mehedinți).

La acestea se adaugă și **Programul de cooperare transnațională pentru regiunea Dunării**, care are ca principal obiectiv stimularea inovării și a spiritului antreprenorial, conservarea patrimoniului natural și cultural din regiunea Dunării, îmbunătățirea conectivității și sprijinirea tranziției înspre o economie cu emisii reduse de dioxid de carbon.

Până la sfârșitul anului 2013, **programele Interreg** au finanțat aproape 7 000 de proiecte din domeniile de politică centrale ale *Strategiei Europa 2020*. Este vorba despre crearea și dezvoltarea de cluster economice, constituirea unor centre de excelență, centre de învățământ superior și de formare profesională, rețele de cooperare între centrele de cercetare și servicii de consultanță transfrontaliere pentru întreprinderi și întreprinderile nou înființate. Circa 1 300 de proiecte de mediu au presupus gestiunea partajată a resurselor naturale, inclusiv a bazinelor maritime și fluviale; acțiuni de cooperare pentru combaterea riscurilor naturale, pentru reacția la schimbările climatice și conservarea biodiversității, și inițiative pilot pentru dezvoltarea surselor regenerabile de energie.

**Programele Interreg** au contribuit la o serie de îmbunătățiri, inclusiv în ceea ce privește accesibilitatea, educația și formarea în comun și creșterea protecției împotriva riscurilor de mediu și antropice. A fost îmbunătățită internaționalizarea IMM-urilor, în special în regiunile transfrontaliere. Programele au avut și efecte mai extinse, în special prin reducerea barierelor specifice în calea cooperării (în special a celor culturale și fizice) și prin îmbunătățirea integrării sociale.





Regulamentele pentru perioada de programare 2014-2020 au abordat aspectele deficitare din perioada 2007-2013, în special, cadrul pentru rezultate și performanță care ar trebui să asigure o mai mare concentrare a fondurilor asupra unui număr limitat de obiective de politică, cu o logică bine articulată a intervenției în faza de început și cu măsurarea rezultatelor.

În perioada 2021-2027, România va beneficia de asistență financiară comunitară nerambursabilă pentru dezvoltarea de programe și proiecte de cooperare teritorială europeană, având ca scop dezvoltarea echilibrată a întregului teritoriu comunitar, prin încurajarea cooperării și schimbului de bune practici între regiunile Uniunii Europene, precum și pentru cooperarea cu statele terțe.

În vederea pregătirii participării României în viitorul program de cooperare transnațională, aferent perioadei de programare 2021-2027 este necesară înființarea unui *Grup Național de Lucru pentru Planificare și Programare Strategică*. *Grupul de Lucru* cuprinde reprezentanți ai organizațiilor relevante, precum și actori cheie de la nivel local, regional și național din domeniile preconizate a primi finanțare prin viitorul program. *Grupul de Lucru* va avea atribuții în planificarea strategică de la nivelul ariei eligibile și a programării utilizării asistenței comunitare alocate programului pentru perioada 2021-2027.

Cooperarea interregională și transfrontalieră va fi facilitată de noua posibilitate ca o regiune să utilizeze părți din propria alocare pentru a finanța proiecte în altă parte a Europei, împreună cu alte regiuni.

**Perioada 2021-2027** va urmări consolidarea cooperării în continuare. Aceasta se poate realiza în special prin următoarele măsuri:

- ▶ *Adaptarea arhitecturii programelor Interreg pentru a ține mai bine seama de zonele funcționale. Programele transfrontaliere vor fi mai bine fasonate pentru a concentra resursele asupra granițelor, unde interacțiunea transfrontalieră este mai intensă;*
- ▶ *Integrarea cooperării transfrontaliere în activitățile strategice recente, subliniată în comunicarea Comisiei „Stimularea creșterii și coeziunii în regiunile frontaliere ale UE” („Comunicarea privind regiunile de frontieră”);*
- ▶ *Consolidarea programelor Interreg transnaționale și de cooperare maritimă, care vizează aceleași zone funcționale ca strategiile macroregionale (SMR);*
- ▶ *Consolidarea cooperării interregionale pentru inovare, astfel cum se subliniază în Comunicarea Comisiei intitulată „Consolidarea capacităților de inovare în regiunile Europei: strategii pentru o creștere stabilă, durabilă și favorabilă incluziunii”;*
- ▶ *Regulamentele RDC (Regulamentul privind dispozițiile comune ) și FEDR vor continua să încurajeze și să sprijine coordonarea mai solidă între programele*



*Interreg și programele de investiții pentru ocuparea forței de muncă și creștere economică.*

La nivel legislativ, structurile Uniunii Europene au început elaborarea propunerilor care vizează următoarea perioadă de programare (2021-2027). Toate programele de cooperare transfrontalieră vor fi incluse în cadrul obiectivului *Cooperare Teritorială Europeană* (INTERREG) și se previzionează o alocare financiară mai mare față de perioada 2014-2020.

În anul 2018, *Comisia Europeană* a adoptat o propunere referitoare la următorul cadru financiar multianual pentru perioada 2021-2027. Simplificarea cadrului a fost identificată drept obiectiv-cheie atât în documentul de reflecție privind finanțele UE, cât și în evaluarea ex post a cadrului actual și în consultarea publică privind cadrul pentru perioada 2021-2027.

În ceea ce privește **obiectivul de cooperare teritorială europeană (Interreg)**, Comisia propune un efort important pentru simplificarea cooperării dincolo de frontierele Uniunii. Tratatul privind funcționarea Uniunii Europene face o distincție clară între cooperarea teritorială între statele membre și cooperarea economică, financiară și tehnică cu țări terțe. Cooperarea teritorială între statele membre se derulează în cadrul coeziunii economice, sociale și teritoriale.

Prin urmare, nu este posibil din punct de vedere juridic să se instituie un singur fond de cooperare în interiorul și în afara granițelor UE. Cu toate acestea, printr-un important efort de simplificare și de optimizare a sinergiei dintre ele, regulamentele care încadrează viitoarele instrumente de finanțare externă ale UE,

- *IPA III: Instrumentul de asistență pentru preaderare („IPA III”)*
- *IVDCI: Instrumentul de vecinătate, dezvoltare și cooperare internațională („IVDCI”)*
- *PTTPM: Decizia Consiliului privind asocierea țărilor și teritoriilor de peste mări și de stabilire a finanțării sub forma unui program („PTTPM”)*

urmăresc să stabilească norme clare pentru a transfera o parte din resursele lor către programele Interreg.

Acestea vor fi apoi implementate de autoritățile responsabile de programul Interreg din statele membre, în sistem de gestiune partajată, în conformitate cu normele stabilite de *Regulamentul privind dispoziții specifice pentru obiectivul de cooperare teritorială europeană* (Interreg) sprijinit de *Fondul european de dezvoltare regională* și de instrumentele de finanțare externă [*„Regulamentul privind obiectivul de cooperare teritorială europeană (Interreg)”*].

Luând în considerare particularitățile Interreg, au fost stabilite două obiective specifice Interreg:



- ❖ **îmbunătățirea guvernancei Interreg**
- ❖ **îmbunătățirea siguranței și securității în Europa.**

Programele din cadrul obiectivului de cooperare teritorială europeană (Interreg) care implică mai multe state membre și, de asemenea, țări din afara UE, au caracteristici speciale. *Regulamentul privind obiectivul de cooperare teritorială europeană (Interreg)* stabilește așadar norme specifice Interreg atât cu privire la *Regulamentul privind dispozițiile comune (RDC)*, cât și la regulamentul care vizează deopotrivă FEDR și Fondul de coeziune. Regulamentul stabilește, de asemenea, norme specifice pentru programele din cadrul obiectivului CTE/Interreg („programele Interreg”), la care statele membre cooperează cu țări din afara UE.<sup>305</sup>

Prezentăm mai jos **LISTA PROGRAMELOR INTERREG 2021-2027** :

### **PROGRAMUL INTERREG VI-A ROMÂNIA-BULGARIA**<sup>306</sup>

Finanțat din Fondul European de Dezvoltare Regională, programul își propune îmbunătățirea dezvoltării zonei de graniță romano-bulgare în perioada 2021-2027.

*Ministerul Lucrărilor Publice, Dezvoltării și Administrației*, în calitate de Autoritate de Management a demarat, în anul 2019, procesul de programare pentru viitorul program de cooperare transfrontalieră. *Grupul Comun de Lucru pentru Programare și Planificare Strategică* a aprobat obiectivele specifice, care vor fi finanțate prin viitorul program, respectiv: *Obiectivul de Politică 3 – O Europă mai conectată* și *Obiectivul de Politică 5 – O Europă mai aproape de cetățeni*.

În baza deciziei GCL și a concluziilor analizei teritoriale, a fost elaborată secțiunea privind *Strategia programului* și descrierea axelor prioritare. Acest document de programare prevede menținerea unei continuități în ceea ce privește aria programului, respectiv 7 județe din România și 8 districte din Bulgaria. Documentul de programare va fi completat și definitivat în conformitate cu prevederile incluse în versiunile finale ale Regulamentelor europene aplicabile acestuia.

Alocările financiare vor fi stabilite în perioada următoare și documentul final va fi aprobat doar ulterior publicării *Regulamentelor europene* aplicabile acestuia, ceea ce, conform informării Președinției germane a Consiliului UE, va avea loc în prima jumătate a anului 2021 (în timpul Președinției portugheze).

<sup>305</sup> Sursa: *Regulamentul Parlamentului European și al Consiliului privind dispoziții specifice pentru obiectivul de cooperare teritorială europeană (Interreg)* - <https://eur-lex.europa.eu/legal-content/>

<sup>306</sup> Sursa: <https://interregviarobg.eu/>



### **PROGRAMUL INTERREG V-A ROMÂNIA-UNGARIA <sup>307</sup>**

În cadrul Programului Interreg V-A România–Ungaria, Ministerul Lucrărilor Publice, Dezvoltării și Administrației din România, în calitate de Autoritate de Management, a semnat **două noi contracte de finanțare**, aferente Apelului 3 deschis, pentru proiectele ROHU359 („Promovarea unei abordări integrate privind îmbunătățirea ratei de ocupare a forței de muncă și mediului de afaceri la nivelul microregiunilor Marghita și Berettyóújfalu”) și ROHU421 („Îmbunătățirea ocupării forței de muncă în județele Bihor, Oradea și Hajduboszormeny prin dezvoltarea infrastructurilor locale potențiale”).

Proiectele au o valoare totală de 10.123.038,88 euro, din care 4.772.421,85 euro reprezintă finanțarea din *Fondul European de Dezvoltare Regională (FEDR)*. Alocarea fondurilor FEDR este de 3.385.605,26 euro pentru beneficiarii români, respectiv 1.386.816,59 euro pentru beneficiarii maghiari.

Proiectele contractate se încadrează în **Axa prioritară 3 - Îmbunătățirea ocupării forței de muncă și promovarea mobilității forței de muncă transfrontaliere (Cooperare în domeniul ocupării forței de muncă)**, **Prioritatea de investiții 8/b - Susținerea creșterii eficiente a ocupării forței de muncă prin dezvoltarea potențialului endogen ca parte a strategiei teritoriale pentru zonele specifice** - susținând creșterea eficientă a ocupării forței de muncă prin dezvoltarea potențialului endogen ca parte a strategiei teritoriale pentru zonele specifice, inclusiv conversia regiunilor industriale în declin, îmbunătățirea accesibilității și dezvoltarea resurselor naturale și culturale specifice.

### **PROGRAMUL INTERREG IPA III ROMÂNIA-SERBIA <sup>308</sup>**

În vederea pregătirii participării României în noul Program de cooperare transfrontalieră la **granița româno-sârbă aferent perioadei de programare 2021-2027**, se va înființa un grup comun de lucru pentru programare, care va cuprinde reprezentanți de la nivelul graniței, precum și actori cheie relevanți de la nivel local, regional și național din domeniile preconizate a primi finanțare prin viitorul program.

Grupul de lucru va avea atribuții în planificarea strategică de la nivelul ariei eligibile și a programării utilizării asistenței comunitare alocate programului pentru perioada 2021-2027.

Pentru asigurarea unui cadru transparent de colaborare instituțională, în perioada august-septembrie 2019, *Ministerul Dezvoltării Regionale și Administrației Publice (MDRAP)* a organizat procesul de selecție a ONG-ului și a persoanei reprezentante care vor

<sup>307</sup> Sursa: <https://www.mlpda.ro/subarticles/7/anunt>

<sup>308</sup> Sursa: <http://www.romania-serbia.net/>



face parte din componența grupului comun de lucru pentru programarea viitorului *Program de cooperare transfrontalieră România-Serbia*.

### **PROGRAMUL INTERREG NEXT ROMÂNIA-REPUBLICA MOLDOVA 2021-2027**

309

Autoritatea de management - *Ministerul Lucrărilor Publice, Dezvoltării și Administrației* - a Programului Operațional Comun România-Republica Moldova 2014-2020 a demarat activitățile pentru pregătirea Programului Interreg NEXT România-Republica Moldova aferent perioadei 2021-2027.

În martie 2020 a fost constituit *Comitetul Comun de Programare*, structură care reunește reprezentanți ai autorităților publice centrale și locale, precum și alte organizații partenere din cele două state și este principalul decident în ceea ce privește etapa de programare. Până în prezent au fost luate decizii care țin de modul de lucru al comitetului, pregătirea documentației pentru analiza strategică de mediu și stabilirea ariei programului. Aria programului este constituită din întregul teritoriu al Republicii Moldova și de județele românești aflate la frontieră, respectiv Botoșani, Iași, Vaslui și Galați.

Metodologia de elaborare a programului ține cont de proiectele de regulamente europene aflate în curs de aprobare, precum și de ghidurile TESIM puse la dispoziția programelor. Pe întreaga durată a procesului de programare, vor fi consultați actorii relevanți de la nivel local sau național (autorități publice locale, naționale, reprezentanți ai societății civile etc.), atât în procesul de elaborare a analizei teritoriale, cât și în ceea ce privește selectarea priorităților programului, a grupurilor țintă sau a potențialilor beneficiari, precum și în procesul de identificare a unor proiecte mari de infrastructură care să fie dezvoltate în parteneriat, cu scopul de a răspunde unor necesități comune.

### **PROGRAMUL INTERREG NEXT ROMÂNIA-UCRAINA 2021-2027**

În ceea ce privește cooperarea transfrontalieră între România și Ucraina, viitoarele programe de cooperare transfrontalieră vor fi finanțate din FEDR și un nou instrument de finanțare externă – *Instrumentul de Vecinătate, Dezvoltare și Cooperare Internațională (NDICI)*. Acest nou instrument va înlocui *Instrumentul European de Vecinătate (ENI)*.

### **PROGRAMUL INTERREG NEXT PENTRU BAZINUL MĂRII NEGRE 2021-2027**

La momentul elaborării prezentului document strategic nu erau definitivate conținutul și grila de aplicabilitate a programului.

---

<sup>309</sup> Sursa: <https://www.ro-md.net/ro/2021-2027>



## **PROGRAMUL INTERREG NEXT UNGARIA-SLOVACIA-ROMÂNIA-UCRAINA 2021-2027**

*Autoritatea de Management a Programului Interreg NEXT UNGARIA-SLOVACIA-ROMÂNIA-UCRAINA este: Ungaria*

**Rata cofinanțare UE : maxim 90 %**

### **Categoriile tematice:**

- *O Europă mai verde, rezilientă, cu emisii reduse de dioxid de carbon*, care se îndreaptă către o economie cu zero emisii de dioxid de carbon, prin promovarea tranziției către o energie curată și echitabilă, a investițiilor verzi și albastre, a economiei circulare, a atenuării schimbărilor climatice și a adaptării la acestea, a prevenirii și gestionării riscurilor, precum și a unei mobilități urbane durabile (OP 2)
- *O Europă mai socială și mai incluzivă*, prin implementarea Pilonului european al drepturilor sociale (OP 4)
- *Obiectivul specific Interreg - O mai bună guvernare în materie de cooperare (ISO 1)*.

### **Obiective specifice**

- *O Europă mai verde, rezilientă (OP 2):*
  - (iv) promovarea adaptării la schimbările climatice, a prevenirii riscurilor de dezastre și a rezilienței, ținând seama de abordările ecosistemice;
  - (vii) creșterea protecției și conservării naturii, a biodiversității și a infrastructurii verzi, inclusiv în zonele urbane, precum și reducerea tuturor formelor de poluare;
- *O Europă mai socială și mai incluzivă (OP4)*
  - (iv) promovarea integrării socio-economice a resortisanților țărilor terțe, inclusiv a migranților, prin acțiuni integrate care să includă locuințele și serviciile sociale;
  - (v) asigurarea accesului egal la asistență medicală și asigurarea rezilienței sistemelor de sănătate, inclusiv în ceea ce privește asistența medicală primară, precum și promovarea tranziției de la îngrijirea instituționalizată către îngrijirea în familie și în comunitate;
- *O mai bună guvernare în materie de cooperare*
  - (b) consolidarea eficacității administrației publice prin promovarea cooperării juridice și administrative și a cooperării între cetățeni, actorii societății civile și instituții, în special în vederea soluționării obstacolelor juridice și de altă natură din regiunile de frontieră (componentele A, C, D și, după caz, componenta B).

**Beneficiari:** *Agențiile autorităților publice, Agențiile pentru energie, Asociațiile de mediu, Autoritatea regională, Autorități naționale, Autorități publice locale, Instituțiile de învățământ, Organisme non-profit și ONG-uri.*



## **PROGRAMUL TRANSNAȚIONAL AL DUNĂRII 2** <sup>310</sup>

Ministerului Transporturilor, Infrastructurii și Comunicațiilor (MTIC) coordonează, împreună cu Ministerul pentru Acțiuni Climatice, Mediu, Energie, Mobilitate, Inovare și Tehnologie și Compania de administrare a căilor navigabile Via Donau din Austria, **Aria Prioritară 1a – Îmbunătățirea mobilității și intermodalității - Căi Navigabile Interioare (AP 1a)** din cadrul **Strategiei Uniunii Europene pentru Regiunea Dunării (SUERD)**.

**SUERD** s-a constituit ca un mecanism comunitar de cooperare a statelor din bazinul Dunării, destinat dezvoltării economice și sociale a macro-regiunii dunărene, prin consolidarea implementării în regiune a politicilor și legislației UE. În cadrul **SUERD** au fost definite **12 Arii Prioritare de cooperare** acoperind domenii precum transporturi, energie, mediu, cultură, turism, educație și cercetare, competitivitate, capacitate administrativă, securitate și combaterea crimei organizate, fiecare arie prioritară fiind coordonată de câte 2 state, din cele 14 state participante în cadrul strategiei.

În anul 2020, Comisia Europeană a publicat *Planul de Acțiune* revizuit (SWD(2020) 59 final) acesta reprezentând un document de lucru pentru coordonatorii de arii prioritare, pentru statele participante la **SUERD** dar și pentru finanțarea aferentă perioadei 2021 – 2027.

În luna iunie 2020 a fost semnat contractul de finanțare dintre *Autoritatea de management a Programului Transnațional Dunărea și compania Via Donau*, partener lider, pentru proiectul “*Coordonarea Ariei Prioritare 1a*” (DTP–PAC2-PA 1a). Valoarea contractului este de 352.941 Euro, din care bugetul MTIC este de 115.150 Euro (85% FEDR – 97.877,50 Euro și 15 % buget de stat – 17.272,50 Euro). Perioada de implementare a contractului este 1 ianuarie 2020 – 31 decembrie 2022.

Tematicile care vor fi adresate de coordonatorii AP 1a, împreună cu statele membre **SUERD**, pe perioada derulării contractului, sunt următoarele:

- *Infrastructura și managementul căilor navigabile și porturilor*
- *Dezvoltarea afacerilor*
- *Modernizarea flotei*
- *Serviciile de informare fluvială*
- *Pregătire profesională și locuri de muncă*
- *Proceduri administrative.*

## **PROGRAMUL INTERREG EUROPA 2021-2027**

<sup>310</sup> Sursa: <http://www.mt.gov.ro/web14/strategia-ue-pentru-regiunea-dunarii>



Ministerul Lucrărilor Publice, Dezvoltării și Administrației gestionează programul de cooperare Interreg Europe în calitate de *Autoritate Națională*, și participă în *Comitetul de programare pentru perioada 2021-2027* alături de celelalte Autorități Naționale din statele partenere în program.

Pentru asigurarea unui cadru transparent de colaborare instituțională, *Ministerul Lucrărilor Publice, Dezvoltării și Administrației* organizează în prezent procesul de selecție a ONG-urilor și instituțiilor de învățământ superior care vor face parte din componența Grupului Național de Lucru pentru programarea Interreg Europe 2021-2027.

### **PROGRAMUL URBACT IV**<sup>311</sup>

Ca program de cooperare teritorială europeană, **URBACT** încearcă să consolideze eficiența *Politicii de coeziune* și astfel, promovarea schimbului de experiență, creșterea capacității și identificarea, transferul și valorificarea practicilor urbane durabile și integrate.

De asemenea, **URBACT** urmărește sprijinirea acțiunilor și completarea inițiativelor suplimentare prevăzute în propunerea de *Regulament pentru Fondul European de Dezvoltare Regională (FEDR)* și alte elemente, care sunt relevante pentru contextul urban european, în special *Inițiativa Urbană Europeană, Agenda Urbană pentru UE, Acordul Verde al UE și revizuirea Cartei de la Leipzig*.

În februarie 2020 au început activitățile de pregătire pentru planificarea **Programului de cooperare URBACT IV**. Pentru asigurarea unui cadru transparent de colaborare instituțională, *Ministerul Lucrărilor Publice, Dezvoltării și Administrației* organizează procesul de selecție a ONG-urilor și instituțiilor de învățământ superior care vor face parte din componența *Grupului Național de Lucru* pentru Programarea URBACT IV. În acest context, Ministerul Lucrărilor Publice, Dezvoltării și Administrației își exprimă intenția de a include ca membri în Grupul de Lucru reprezentanți ai organizațiilor non-guvernamentale, precum și reprezentanți ai instituțiilor de învățământ superior, implicați în strategii, planuri și studii privind dezvoltarea urbană durabilă și planificarea urbană.

### **PROGRAMUL INTERACT IV**

La momentul elaborării prezentului document strategic nu erau definitivate conținutul și grila de aplicabilitate a programului.

### **PROGRAMUL ESPON**

---

<sup>311</sup> Sursa: <https://www.mlpsda.ro/subarticles/7/>  
*selectiereprezentantisocietatecivilasubgrupnationalurbactiv*





Noua generație a programelor de cooperare interregională și transfrontalieră („Interreg”) va ajuta statele membre să depășească **obstacolele transfrontaliere** și să dezvolte **servicii comune**. Comisia propune un nou instrument pentru regiunile de frontieră și pentru țările dornice să-și armonizeze cadrele juridice, denumit **Mecanismul transfrontalier european**.

Pornind de la succesul acțiunii pilot din 2014-2020, Comisia propune crearea **Investițiilor interregionale pentru inovare**. Regiunile cu active corespunzătoare de „specializare inteligentă” vor fi sprijinite mai mult pentru alcătuirea **clusterelor paneuropene** în sectoare prioritare precum datele masive (big data), economia circulară, sistemele avansate de fabricație sau securitatea cibernetică.

### **PROGRAMELE NAȚIONALE 2021–2027 FONDURILE EUROPENE DEDICATE AFACERILOR INTERNE**

*Direcția Fonduri Externe Nerambursabile din Ministerul Afacerilor Interne* a supus, în anul 2020, consultării publice versiunile preliminare ale programelor naționale cofinanțate din **fondurile europene dedicate afacerilor interne 2021-2027**, respectiv:

- **FONDUL AZIL, MIGRAȚIE ȘI INTEGRARE (FAMI)** – propunere de Regulament al Parlamentului European și al Consiliului final de instituire a *Fondului azil, migrație și integrare* – COM/2018/471 final. *Obiectivul de politică al FAMI* este de a contribui la o *gestionare eficientă a fluxurilor de migrație*, în conformitate cu acquis-ul relevant al Uniunii și în conformitate cu angajamentele Uniunii privind drepturile fundamentale.
- **FONDUL SECURITATE INTERNĂ (FSI)** – Propunere de Regulament al Parlamentului European și al Consiliului de stabilire a Fondului securitate internă – COM(2018) 472 final. *Obiectivul de politică al FSI* este de a contribui la *asigurarea unui nivel înalt de securitate în Uniune*, în special prin prevenirea și combaterea terorismului și a radicalizării, a criminalității grave și organizate și a criminalității informatice, prin gestionarea în mod eficientă a riscurilor și crizelor legate de securitate și prin acordarea de asistență și protecție victimelor infracțiunilor.
- **INSTRUMENTUL PENTRU MANAGEMENTUL FRONTIERELOR ȘI VIZE (IMFV)** – Propunere de Regulament al Parlamentului European și al Consiliului de instituire, ca parte a Fondului de gestionare integrată a frontierelor, a instrumentului de sprijin financiar pentru gestionarea frontierelor și vize – COM/2018/473 final. *Obiectivul de politică al IMFV* este *asigurarea unei gestionări europene integrate solide și eficiente a frontierelor externe* și, în același timp, protejarea liberei circulații a persoanelor în cadrul Uniunii, cu respectarea deplină a angajamentelor Uniunii



privind drepturile fundamentale, contribuind astfel la asigurarea unui nivel înalt de securitate în Uniune.

### **EUROPEAN CITY FACILITY (EUCF)**

**EUROPEAN CITY FACILITY (EUCF)** urmărește să sprijine autoritățile locale în elaborarea Conceptelor de Investiții (CI) pentru implementarea măsurilor din planurile locale de acțiune privind clima și energia. **Obiectivul general** al **EUCF** este de a construi o bază substanțială de proiecte de investiții în domeniul energiei, în orașele europene.

**EUCF** este destinat tuturor autorităților locale și asocierilor acestora din cadrul celor 27 State Membre UE și din Regatul Marii Britanii. Solicitanții trebuie să dețină un plan pentru energie și climă, aprobat politic. Acesta poate fi **PAED (Plan de Acțiune pentru Energie Durabilă)** sau **PACED (Plan de Acțiune pentru Climă și Energie Durabilă)**, elaborate în cadrul **Convenției Primarilor**, ori planuri cu ambiții similare având obiective în domeniul climei și energiei, stabilite cel puțin pentru anul 2020.

**EUCF** finanțează activități precum studii de fezabilitate, analize de piață, de risc, juridice, economice sau financiare, analize privind părțile interesate etc. care sunt necesare pentru dezvoltarea Conceptului de Investiții. Aceste activități pot fi realizate de personalul angajat sau de experți subcontractați. Grantul nu poate finanța în mod direct investiții reale, dar acoperă costurile pentru mobilizarea resurselor și serviciilor de acces în dezvoltarea unui Concept de Investiții.

### **PROGRAMUL PRIVIND SPRIJINIREA EFICIENȚEI ENERGETICE ȘI A GESTIONĂRII INTELIGENTE A ENERGIEI ÎN INFRASTRUCTURA DE ILUMINAT PUBLIC**

Programul are ca **obiective principale** modernizarea sistemelor de iluminat public prin înlocuirea corpurilor de iluminat având un consum ridicat de energie electrică cu corpuri de iluminat cu LED, precum și achiziționarea și instalarea sistemelor de dimare/telegestiune care permit reglarea fluxului luminos la nivelul întregului obiectiv de investiții.

**Finanțarea** din partea **Administrației Fondului pentru Mediu (AFM)** se acordă în funcție de categoria unității administrativ-teritoriale, organizate la nivel de comună, oraș sau municipiu, după cum urmează:

- ✓ *unitate administrativ-teritorială cu o populație de până la 4.000 locuitori - maximum 500.000 lei;*
- ✓ *unitate administrativ-teritorială cu o populație de peste 4.001 locuitori - maximum 1.000.000 lei.*



De asemenea, Grant-ul se acordă în procent de maximum 90% din cheltuielile eligibile pentru proiecte prevăzute a se realiza în intravilan, pe domeniul public/privat, aflat în proprietatea/administrarea solicitantului sau a autorității deliberative a acestuia; terenul pus la dispoziție pentru realizarea proiectului este liber de sarcini, nu face obiectul unui litigiu în curs de soluționare la instanțele judecătorești, nu face obiectul vreunei revendicări potrivit unei legi speciale sau dreptului comun, nu face obiectul procedurii de expropriere pentru cauză de utilitate publică; respectă prevederile standardelor din seria SR EN 13201 pentru iluminat public și ale standardelor din seria SR EN 60598 pentru corpuri de iluminat asumate prin cererea de finanțare; cuprinde și achiziționarea și instalarea sistemului de dimare/telegestiune care permite reglarea fluxului luminos la nivelul întregului obiectiv de investiție; demonstrează economie de energie de minimum 40%.

Din punct de vedere al *eligibilității cheltuielilor*, programul prevede următoarele:

- ▶ cheltuielile pentru proiectare și asistență tehnică sunt eligibile cumulativ, în limita a 5% din valoarea cheltuielilor eligibile aferente investiției de bază;
- ▶ cheltuielile cu consultanța sunt eligibile în limita a 4% din valoarea cheltuielilor eligibile aferente investiției de bază;
- ▶ cheltuielile pentru investiția de bază:
  - achiziționarea și instalarea corpurilor de iluminat LED cu eficiență energetică ridicată;
  - achiziționarea și instalarea sistemului de dimare/telegestiune care permite reglarea fluxului luminos la nivelul întregului obiectiv de investiție;
- ▶ TVA aferentă proiectului în condițiile în care aceasta a fost solicitată și nu este recuperabilă, rambursabilă sau compensată prin orice alte mijloace potrivit prevederilor legale.

### **PROGRAMUL PRIVIND ÎMBUNĂTĂȚIREA CALITĂȚII AERULUI ȘI REDUCEREA EMISIILOR DE GAZE CU EFECT DE SERĂ - Autobuze și Troleibuze Electrice/GNC, Tramvaie și Troleibuze**

Programul are ca *obiective principale* Achiziționarea de autobuze noi electrice, autobuze noi electric hibride, autobuze noi alimentate cu GNG, troleibuze noi și tramvaie noi. Finanțarea nerambursabilă, asigurată de *Administrația Fondului pentru Mediu (AFM)*, se acordă în cuantum de până la 80% din cheltuielile eligibile ale proiectului.

Suma maximă finanțată pentru fiecare categorie de oraș:

- ✓ < 50.001 locuitori - 1.000.000 lei
- ✓ 50.000-250.000 locuitori - 40.000.000 lei
- ✓ > 250.001 locuitori - 53.000.000 lei.



Dacă suma solicitată prin cererea de finanțare depășește pragul maxim permis aferent numărului de locuitori, diferența rezultată va fi considerată neeligibilă.

*Eligibilitatea proiectului* presupune ca:

- ✍ vehiculele solicitate aparțin categoriei M3 – respectiv autobuze electrice, autobuze electric hibride, autobuze alimentate cu GNC, troleibuze – și tramvaie;
- ✍ omologare tramvaie:
  - să îndeplinească cerințele obligatorii ale normelor, regulamentelor și legislației românești și europene în domeniul construcției și circulației tramvaielor;
  - să fie omologate de către producător, respectiv să posede un certificat de omologare, emis în țările membre ale Uniunii Europene sau a unei țări care are încheiat un contract cu Uniunea Europeană ce garantează recunoașterea reciprocă a cerințelor obligatorii sau ale celor echivalente cu privire la omologare.
- ✍ autobuzele/troleibuzele vor avea omologările pentru vehicule complete, acordate de către autoritățile competente din statele membre ale Uniunii Europene, în categoria M3, clasa I sau Certificat de omologare de tip RAR (Registrul Auto Român) conform Legii nr. 230/2003, cu modificările și completările ulterioare;
- ✍ toate vehiculele de transport public achiziționate (troleibuze, autobuze, tramvaie) vor întruni cerințele legate de accesibilitate pentru persoanele cu mobilitate redusă.

*Eligibilitatea cheltuielilor* prevede:

- ▶ Achiziția de autobuze electrice;
- ▶ Achiziția de autobuze electric-hibride;
- ▶ Achiziția de autobuze alimentate cu gaz natural comprimat (CNG);
- ▶ Achiziția de troleibuze;
- ▶ Achiziția de tramvaie;
- ▶ Consultanță, în limita a 5% din valoarea proiectului;
- ▶ TVA, dacă aceasta este nedeductibilă.

**PROGRAMUL PRIVIND REDUCEREA EMISIILOR DE GAZE CU EFECT DE SERĂ  
ÎN TRANSPORTURI, prin promovarea infrastructurii pentru vehiculele de transport  
rutier nepoluant din punct de vedere energetic: Stații de reîncărcare pentru  
vehicule electrice în municipiile reședințe de județ**

Programul are ca **obiectiv principal** dezvoltarea infrastructurii de alimentare a vehiculelor cu energie electrică.

Finanțarea asigurată de **Administrația Fondului pentru Mediu (AFM)**, se acordă în funcție de categoria unității administrativ-teritoriale, după cum urmează:

- ✓ *unitate administrativ-teritorială cu o populație de până la 4.000 locuitori - maximum 500.000 lei;*



- ✓ *unitate administrativ-teritorială cu o populație de peste 4.001 locuitori - maximum 1.000.000 lei.*

Finanțarea nerambursabilă se acordă în cuantum de 90% din cheltuielile eligibile, iar pentru instalarea unei stații de reîncărcare AFM finanțează până la 190.000 lei.

*Tipuri de proiecte finanțate prin program:*

- stațiile de reîncărcare formate din minimum 2 puncte de reîncărcare, alimentate de același punct de livrare din rețeaua publică de distribuție, din care 1 punct de reîncărcare permite încărcarea multistandard în curent continuu, la o putere  $\geq 50$  kW, și 1 punct de reîncărcare permite încărcarea în curent alternativ la o putere  $\geq 22$  kW a vehiculelor electrice. Stația de reîncărcare va permite încărcarea simultană la puterile declarate;
- stațiile de reîncărcare vor respecta standardul IEC 61851 (sistem de încărcare conductivă pentru vehicule electrice);
- stațiile de reîncărcare vor fi echipate cel puțin cu prize și conectori de tip 2 pentru vehicule, conform descrierii din *Standardul EN62196-2*, pentru încărcarea în curent alternativ și cu conectori multistandard, dintre care unul este al sistemului de reîncărcare combinat Combo 2, conform descrierii din *Standardul EN62196-3*, pentru încărcarea în curent continuu;
- stațiile de reîncărcare comunică prin protocol de tip OCPP - *Open Charge Point Protocol* - minim 1.5 și dispun de meniu în limba română și în limba engleză.

*Eligibilitatea cheltuielilor prevede:*

- ▶ *cheltuieli pentru achiziția de stații de reîncărcare a vehiculelor electrice;*
- ▶ *cheltuieli cu lucrări de construcții și montaj al stațiilor de reîncărcare;*
- ▶ *cheltuieli aferente instalațiilor electrice, cu excepția cheltuielilor aferente instalației de racordare până la punctul de delimitare. Acestea vor fi evidențiate separat în cadrul devizului general;*
- ▶ *cheltuieli efectuate pentru realizarea și instalarea panoului de informare;*
- ▶ *taxa pe valoarea adăugată aferentă proiectului în condițiile în care aceasta a fost solicitată și nu este recuperabilă, rambursabilă sau compensată prin orice alte mijloace potrivit prevederilor legale;*
  
- ▶ *cheltuieli cu active necorporale noi (brevete, licențe, knowhow);*
- ▶ *cheltuieli diverse și neprevăzute conform Hotărârii Guvernului nr. 907/2016, cu modificările și completările ulterioare;*
- ▶ *cheltuieli cu studiul de fezabilitate și proiectul tehnic, în procent de maximum 4% din valoarea eligibilă a capitolului „investiție de bază”.*

## **APEL DE PROPUNERI „ELABORAREA PLANURILOR DE ATENUARE ȘI ADAPTARE ÎN MUNICIPALITĂȚI”**

Programul are ca **obiective principale** îmbunătățirea stării mediului înconjurător în ecosisteme și reducerea efectelor adverse ale poluării și ale altor activități ale omului.



În cadrul acestui apel se vor finanța un număr de maxim 8 proiecte care vor viza elaborarea planurilor de măsuri de atenuare și adaptare la schimbările climatice. Ulterior, 4 dintre aceste 8 planuri vor fi selectate în următorul apel denumit “*Implementarea planurilor de atenuare și adaptare la schimbările climatice*”, prin intermediul căruia se vor putea pune în practică măsurile de adaptare planificate.

Finanțarea este asigurată de *Mecanismul Financiar Granturi SEE și Norvegiene 2014-2021*, rata maximă a grantului fiind de 100% din costurile totale eligibile ale proiectului pentru autorități locale sau regionale (municipii/consilii județene), pentru elaborarea planurilor de atenuare și adaptare în municipalități:

- ✓ valoare minimă proiect: 100.000 Euro
- ✓ valoare maximă proiect: 125.000 Euro.

Finanțarea se acordă oricărei instituții publice în a cărei atribuții intră, printre altele, și protecția mediului și/sau protecția naturii (Consilii Județene, Consilii Locale/municipalități), singură sau în parteneriat cu

- *parteneri de proiect din România*: ONG, SRL, institutie publica (APM, ANANP; CJ, CL etc.), institutie de cercetare, institutie de invatamant
- *parteneri de proiect din Statele Donatoare*: orice entitate publica sau privata, comerciala sau necomerciala infiintata in unul din Statele Donatoare (Islanda, Liechtenstein și Norvegia).

*Proiectele finanțate prin program* implică elaborarea de măsuri de atenuare și adaptare la schimbările climatice pentru a fi implementate la nivelul municipiilor aferente proiectului, precum și activități care vor contribui în mod indirect la atenuarea și adaptarea la schimbările climatice.

*Eligibilitatea cheltuielilor* prevede:

- ▶ *servicii de consultanță;*
- ▶ *elaborarea strategiilor și a planurilor de măsuri de atenuare și adaptare la schimbările climatice*
- ▶ *desfășurarea unor workshopuri cu scopul consultării factorilor de decizie interesati, pentru definirea problematicilor și a soluțiilor de adaptare la schimbările climatice cu impact atât la nivel local, cât și regional;*
- ▶ *elaborarea unor studii de impact și scenarii climatice pentru zonele urbane mari;*
- ▶ *elaborarea unor studii în vederea identificării la nivelul municipalității a zonelor cu risc ridicat la schimbările climatice (insule de căldura, date meteorologice, disponibilitatea resurselor de apă și aglomerarea populației din puncte specifice);*
- ▶ *analiza și/sau dezvoltarea mecanismelor interinstituționale necesare pentru asigurarea unei mentenanțe eficiente a infrastructurii de drenaj ale apelor pluviale;*
- ▶ *dezvoltarea unor măsuri de planificare urbană verde - albastru, cum ar fi acoperișurile verzi, fațadele verzi, coridoarele verzi, zonele umede, plantarea*



- copacilor în parcuri și de-a lungul drumurilor, grădini urbane sau grădini instituționale care servesc în principal scopuri educaționale, terapeutice sau sociale în spitale și școli, etc;
- ▶ elaborarea unor studii privind identificarea zonelor (inclusiv ale arterelor rutiere) cu capacitate scăzută de drenare a apelor pluviale;
  - ▶ realizarea de studii de fezabilitate privind amplasarea în subteran a cablurilor electrice și/sau de telecomunicații.

## **10.4. VIZIUNE ȘI OBIECTIVE DE DEZVOLTARE ALE MUNICIPIULUI DROBETA TURNU SEVERIN**

### **10.4.1. VIZIUNEA**

**Strategia Integrată de Dezvoltare Urbană a Municipiului Drobeta Turnu Severin pentru perioada 2021–2027 și a zonei sale funcționale** se constituie drept o strategie de dezvoltare teritorială integrată, care are la bază analiza necesităților de dezvoltare și a potențialului zonei, inclusiv a interconexiunilor economice, sociale și de mediu, descrierea unei abordări integrate ce răspunde necesităților de dezvoltare și potențialului identificat, precum și o listă cu operațiunile care vor fi implementate (conform prevederilor Regulamentului UE 2021/1060 al *Parlamentului European și al Consiliului*, în ceea ce privește strategiile teritoriale – Art. 29).

*Strategia Integrată de Dezvoltare Urbană* se bazează pe diagnosticul zonei urbane, realizat în capitolele anterioare și sintetizat în analiza SWOT. Ca urmare a analizelor realizate și concluziilor prezentate, a fost elaborată o definiție a cadrului strategic general, concretizată într-o viziune pe termen lung, obiective strategice și domenii de intervenție.

*Strategia Integrată de Dezvoltare Urbană* reprezintă instrumentul utilizat pentru selectarea celor mai coerente proiecte la nivel local, reunite într-o viziune cuprinzătoare, cu scopul de a conduce la îndeplinirea obiectivelor stabilite la nivel județean, regional, național și european, inclusiv a obiectivelor stabilite prin programele operaționale.

În stabilirea viziunii *Strategiei Integrată de Dezvoltare Urbană* a fost avută în vedere necesitatea ca documentul strategic să conțină acțiuni interconectate, care să urmărească îmbunătățirea durabilă a condițiilor economice, de mediu, climatice, sociale și demografice ale municipiului.

Elaborarea strategiei de dezvoltare urbană reprezintă un proces care reunește eforturile de dezvoltare sectorială și necesitățile de dezvoltare teritorială integrată, prin formularea tuturor obiectivelor și măsurilor astfel încât acestea să fie adaptate la sistemul de obiective formulate în documentele de programare la nivelul UE, la nivel național, regional și local.



**În concluzie, Strategia Integrată de Dezvoltare Urbană a municipiului Drobeta Turnu Severin pentru perioada 2021–2027 și a zonei sale funcționale stabilește o viziune integrată și exhaustivă pe termen lung asupra dezvoltării durabile a comunității, bazată pe coeziune și competitivitate economică, socială și teritorială, dezvoltare și șanse egale pentru toți membrii comunității locale, regionale, naționale și transfrontaliere, deopotrivă persoane fizice sau juridice.**

**Viziunea pe termen lung propusă prin Strategia Integrată de Dezvoltare Urbană a municipiului Drobeta Turnu Severin și a zonei sale funcționale este:**

*Municipiul Drobeta Turnu Severin s-a angajat pe traiectoria în a deveni **un oraș european** care respectă mecanismele europene de dezvoltare durabilă, **un promotor al competitivității** prin dezvoltarea unui mediu de afaceri performant, bazat pe resurse umane competente și integrarea tehnologiilor inovative, **un pol cultural și turistic** ce oferă un mediu sănătos și un nivel ridicat al calității vieții locuitorilor săi*

Pentru elaborarea viziunii de dezvoltare s-a avut în vedere proiecția dezvoltării viitoare a localității prin prisma așteptărilor tuturor categoriilor de factori beneficiari și/sau cu impact direct asupra direcției și intensității de dezvoltare a ansamblului resurselor umane și facilităților operaționale prin care se consolidează potențialul de creștere a calității vieții în municipiul Drobeta Turnu Severin și zona sa urbană funcțională.

Totodată, concomitent cu relevanța viziunii definite, un aspect deosebit de important a fost reprezentat de consistența și caracterul multidimensional, integrator al acesteia. Astfel, calitatea vieții este un indicator complex, care exprimă percepția individului despre existența sa în contextul culturii și a sistemului de valori în care trăiește.

În formularea viziunii și obiectivului general privind ținta localității pe termen lung, s-a asigurat respectarea unor principii general valabile, care reprezintă cheia de control în implementarea și monitorizarea strategiei pe termen scurt, mediu și lung deopotrivă:





- ▶ *corelația directă între strategiile generale naționale și regionale, strategiile specifice, măsurile și proiectele prioritare identificate în funcție de nevoile comunității;*
- ▶ *asigurarea nivelului participativ al tuturor factorilor locali prin mecanisme de consultare publică, implicarea tuturor părților interesate prin parteneriate public-privat, a populației la elaborarea sau realizarea unei strategii generale/specifice/proiecte. Populația, agenții economici, implicați activ în parteneriate destinate dezvoltării durabile, vor constitui vocea orașului, care se va face auzită prin participare civică susținută, prin implicare activă în viața orașului, în beneficiul tuturor;*
- ▶ *eficiența utilizării resurselor umane și financiare de care dispune comunitatea – proprii sau atrase - prin integrarea lor.*

Ca urmare, viziunea propusă reprezintă un deziderat ambițios, prin care se armonizează întregul spectru de cerințe și condiții prin care să se mobilizeze aspirațiile și resursele municipiului spre o dezvoltare integrată durabilă, inteligentă, competitivă.

#### **10.4.2. MISIUNEA**

***Pentru atingerea viziunii propuse, Municipality Drobeta Turnu Severin și-a propus obiective care să conducă la dezvoltarea economică și socială durabilă a orașului, precum și promovarea principiilor și conceptelor smart-city, cu scopul utilizării eficiente a potențialului uman, economic, cultural și turistic de care dispune municipiul***

Misiunea are rolul de a conduce la materializarea viziunii la nivelul anului 2027, limita orizontului de planificare al strategiei actuale. Este evident că amploarea deosebită a misiunii asumate face ca aceasta să poată fi îndeplinită numai prin efortul comun și



implicarea tuturor factorilor mediului social, economic și instituțional al municipiului Drobeta Turnu Severin.

Astfel, rolul administrației locale este acela de a propune și a asigura cadrul de armonizare a aspirațiilor și posibilităților actuale pentru definirea și, ulterior, punerea în practică a planurilor și strategiilor concepute în parteneriat, prin utilizarea eficientă a resursele financiare și umane și prin atragerea de noi resurse.

Datorită caracterului dinamic al factorilor și condițiilor definitorii la un moment dat pentru mediul socio-economic, abordarea privind misiunea viitoare este necesar să fie, de asemenea, dinamică, flexibilă, conectată puternic la mediul intern și extern de manifestare a vieții comunității.

Administrația publică locală dorește să fie angrenajul ce va facilita implementarea prezentei strategii, susținând contribuția fiecărui cetățean la implementarea ei, pentru a atinge obiectivele propuse.

## **10.5. OBIECTIVELE STRATEGICE ALE STRATEGIEI INTEGRATE DE DEZVOLTARE URBANĂ A MUNICIPIULUI DROBETA TURNU SEVERIN**

### **10.5.1. CONTEXTUL DEFINIRII OBIECTIVELOR STRATEGICE**

Finanțările europene pentru dezvoltare, se vor concentra pe proiecte inovative, prietenoase cu mediul în viitorul cadru financiar al Uniunii Europene 2021-2027. România dispune în prezent de două strategii naționale care menționează cinci domenii de bază dar, pe lângă acestea, fiecare dintre cele 8 regiuni de dezvoltare are propria sa strategie cu o listă proprie de domenii identificate. Toate acestea trebuie analizate și îmbinate pentru a obține niște direcții coerente de dezvoltare integrată.

Și Municipiul Drobeta Turnu Severin are în vedere dezvoltarea de documente strategice pentru a stabili priorități cu scopul de a crea un avantaj în dezvoltarea pe termen lung. Strategiile elaborate la nivel local au o importanță deosebită în ceea ce privește utilizarea fondurilor europene pentru exercițiul financiar 2021-2027, care să ducă la îndeplinirea principalului deziderat al municipiului:

În conformitate cu prevederile aprobate prin *Memorandum-ul* pe tema: *Programele operaționale/naționale și arhitectura instituțională de gestionare a fondurilor europene aferente Politicii de Coeziune 2021-2027*, este absolut necesară elaborarea unor documente strategice care să asigure continuarea dezvoltării durabile inteligente a municipiului, creșterea competitivității pe termen lung a economiei locale, dezvoltarea la standarde europene a infrastructurii de bază, perfecționarea și utilizarea eficientă a capitalului uman autohton, precum și implementarea politicilor europene în ceea ce privește eficiența



energetică, conectivitatea, tehnologiile inteligente, mobilitatea durabilă, ocuparea, educația, incluziunea socială, dezvoltarea teritorială integrată, turismul, patrimoniul, cultura, securitatea urbană, prin stabilirea unor planuri de acțiune coerente, în toate domeniile importante, precum și prin identificarea tuturor surselor de finanțare care să asigure implementarea cu succes a măsurilor și proiectelor propuse.

Astfel, este evidentă necesitatea elaborării **Strategiei Integrate de Dezvoltare Urbană a Municipiului Drobeta Turnu Severin pentru perioada 2021–2027 și a zonei sale funcționale**, în cadrul proiectului **„Consolidarea capacității instituționale și eficientizarea activității la nivelul Municipiului Drobeta Turnu Severin”**, finanțat prin Programul Operational Capacitate Administrativă, axa prioritară **„Administrație publică și sistem judiciar accesibile și transparente”**, operațiunea **„Introducerea de sisteme și standarde comune în administrația publică locală ce optimizează procesele orientate către beneficiari în concordanță cu Strategia pentru Consolidarea Administrației Publice”**.

Prin implementarea proiectului vor fi asigurate elementele definiției pentru fundamentarea deciziilor și asigurarea unei planificări strategice integrate și coerente, respectiv *Strategia Integrată de Dezvoltare Urbană*.

Obiectivul general al proiectului este în concordanță cu **obiectivul specific 2.1 al POCA**, respectiv: *„Introducerea de sisteme și standarde comune în administrația publică locală ce optimizează procesele orientate către beneficiari în concordanță cu SCAP”*.

Totodată, proiectul contribuie în mod direct la atingerea **obiectivului general II al SCAP - „Implementarea unui management performant în administrația publică”**, respectiv **a obiectivului specific 11.1 – „Creșterea coerenței, eficienței, predictibilității și transparenței procesului decizional în administrația publică”**.

De asemenea, proiectul va avea un rol important în atingerea **obiectivului specific 11.1.4 – „Creșterea calității procesului decizional la nivelul administrației publice locale, pentru a răspunde în mod fundamentat și coerent nevoilor comunității locale, contribuind la asigurarea instrumentelor necesare pentru o abordare coerentă și coordonată a aspectelor referitoare la procesul decizional, resursele umane, procesele interne, asigurarea calității, ca premise ale dezvoltării viitoare”**.

Astfel, prin implementarea proiectului vor fi stabilite misiunea, viziunea și planul de acțiune pe termen mediu și lung, prin elaborarea documentelor de planificare strategică fundamentale.

Proiectul va conduce la îmbunătățirea proceselor interne la nivelul Municipiului Drobeta Turnu Severin, furnizând instrumentele necesare pentru priorizarea investițiilor, încadrarea acestora în timp funcție de condiționalitățile locale, regionale, naționale și europene, pentru evaluarea riscurilor și pentru monitorizarea implementării planurilor de acțiune stabilite.



De asemenea, prin parcurgerea etapelor de consultare publică, atât în etapa de analiză a situației actuale, cât și în cea de formulare a planului de acțiune pentru documentele strategice ce vor fi elaborate, proiectul va contribui la atingerea **obiectivului specific 11.1.5** – „Consolidarea transparenței decizionale”.

Un alt **obiectiv** atins prin proiect este acela al **dezvoltării de competențe pentru administrația publică, prin formarea profesională, o parte a personalului UAT Drobeta Turnu Severin urmând a fi instruită** în aspecte legate de condiționalitățile specifice pentru perioada de finanțare 2021-2027, precum și în privința procedurilor de priorizare a proiectelor, de monitorizare a implementării planurilor de acțiune și de evaluare a rezultatelor acestora.

**Obiectivele specifice** în elaborarea *SIDU 2021-2027* sunt:

- *necesitatea actualizării documentelor programatice existente, printr-o prelungire a planificării pe termen mediu și lung și stabilirea unor noi obiective, adaptate la noul context social-economic și la noile instrumente de finanțare;*
- *asigurarea unei tranziții de la perioada de programare financiară 2014-2020 către viitoarea perioadă de programare 2021-2027;*
- *asigurarea premiselor unei utilizări eficiente și eficace a fondurilor europene și naționale;*
- *necesitatea existenței unei Strategii integrate, care să permită combinarea domeniilor de intervenție din toate cele cinci obiective de politică ale Uniunii Europene;*
- *asigurarea fundamentului pentru o abordare flexibilă pentru perioada de programare 2021- 2027, privind modul de implementare a fondurilor europene, în sensul definirii proiectelor punctuale dedicate administrației locale, dar și a unora care să se încadreze în strategii integrate pentru zone metropolitane sau aglomerări urbane;*
- *analiza efectelor implementării planurilor de acțiune ale documentelor strategice corespunzătoare perioadei anterioare și determinarea deficiențelor și necesităților de acțiune pentru perioada care urmează;*
- *identificarea surselor de finanțare și definirea unui plan de acțiune care să asigure accesarea la un nivel maxim a fondurilor disponibile;*
- *definirea procedurilor de priorizare a proiectelor pe baza unei analize multicriteriale cu parametri bine definiți;*
- *stabilirea criteriilor de monitorizare a implementării planului de acțiune, a responsabilităților și modului de management al riscurilor, astfel încât să se asigure obținerea rezultatelor și indicatorilor estimați.*



## **Strategia Integrată de Dezvoltare Urbană 2021-2027 Municipiul DROBETA TURNU SEVERIN**

*Strategia Integrată de Dezvoltare Urbană a municipiului Drobeta Turnu Severin pentru perioada 2021–2027 și a zonei sale funcționale* integrează obiectivele și prioritățile strategice care alcătuiesc o politică economică drept sprijin pentru societate, în scopul de a spori bunăstarea cetățenilor săi, prin creșterea competitivității și productivității, promovarea cunoașterii și a inovării, crearea locurilor de muncă de calitate, creșterea mobilității cetățenilor, consolidarea coeziunii sociale, a echilibrului teritorial și a unei economii competitive.

În concluzie, *Strategia Integrată de Dezvoltare Urbană a Municipiului Drobeta Turnu Severin pentru perioada 2021–2027 și a zonei sale funcționale* reprezintă un nou plan de dezvoltare și modernizare a municipiului, prin stimularea utilizării tehnologiilor inovative cu impact pozitiv asupra calității vieții cetățenilor, protejării mediului, dezvoltării mediului de afaceri și a dezvoltării durabile a comunităților locale și societății în general.

Viziunea de dezvoltare, obiectivele strategice și obiectivele specifice corespunzătoare stabilesc și dezvoltă un set de măsuri în care sunt integrate, în termeni operaționali, acțiunile programelor de cheltuieli ale guvernantei locale.

Abordarea participativă și dezvoltarea de jos în sus, prin implicarea unui număr mare de actorii locali, precum și schițarea scenariilor de dezvoltare pe baza viziunii exprimate de aceștia, asigură legitimitate demersului de planificare strategică și asigură durabilitatea acțiunilor publice.

### **10.5.2. OBIECTIVE STRATEGICE**

*SIDU 2021-2027* urmărește creșterea bunăstării și calității vieții cetățenilor prin promovarea cunoașterii și a inovării, crearea locurilor de muncă de calitate, creșterea mobilității cetățenilor, consolidarea coeziunii sociale, a echilibrului teritorial și a unei economii durabile și competitive, susținută de administrația locală.

**OBIECTIVUL GENERAL** al *Strategiei Integrate de Dezvoltare Urbană a Municipiului Drobeta Turnu Severin pentru perioada 2021–2027 și a zonei sale funcționale* este:

***Dezvoltarea durabilă și echilibrată în domeniul economic, social, educațional și al patrimoniului turistic și cultural a Municipiului Drobeta Turnu Severin care să ducă pe termen lung la creșterea calității vieții locuitorilor orașului, la creșterea competitivității mediului de afaceri local și a performanțelor în administrație, în condițiile asigurării protejării mediului.***

În vederea realizării dezideratelor misiunii strategice a Municipiului Drobeta Turnu Severin, se propun următoarele **OBIECTIVE STRATEGICE**:



**O.S.1. Asigurarea unei dezvoltări urbane complexe și integrate, care să contribuie la îmbunătățirea calității factorilor de mediu, a eficienței energetice și a infrastructurii verzi**

**O.S.2. Dezvoltarea unei mobilități urbane multimodale sustenabile în municipiul Drobeta Turnu Severin și în localitățile componente ale zonei sale funcționale care să conducă la o dezvoltare echilibrată a tuturor modurilor de transport, inclusiv la îmbunătățirea accesului la TEN-T și a mobilității transfrontaliere**

**O.S.3. Dezvoltarea și promovarea soluțiilor SMART în toate domeniile în vederea creșterii calității vieții cetățenilor**

**O.S.4. Dezvoltarea unei economii durabile, bazată pe tehnologii inovatoare, performante și creative, întreprinderi dinamice și o forță de muncă competitivă și de calitate**

**O.S.5. Creșterea calității vieții cetățenilor prin dezvoltarea sustenabilă în domeniul educației, sănătății și al serviciilor sociale și promovarea integrării și incluziunii sociale în toate domeniile**

**O.S.6. Promovarea dezvoltării turismului, valorificarea patrimoniului natural și a moștenirii cultural-istorice, precum și extinderea infrastructurii sportive și de agrement**

**O.S.7. Promovarea soluțiilor de digitalizare și interoperabilitate a serviciilor publice, precum și a transparenței procesului decizional prin modernizarea managementului și administrației publice locale**

Interacțiunea resurselor, corelarea nevoilor comune, concentrarea eforturilor și a responsabilităților partenerilor publici locali, ale căror acțiuni se completează cu viziunea de dezvoltare a mediului privat prin îmbunătățirea proceselor tehnologice folosite și diversificarea activităților economice, vor asigura atingerea obiectivelor strategice asumate.

Implementarea *Strategiei Integrate de Dezvoltare Urbană 2021-2027* va determina creșterea nivelului de predictibilitate a acțiunilor, managementul eficient al politicilor publice, crearea conexiunii dintre planificarea politicilor publice și elaborarea bugetelor locale multianuale, creșterea coerenței și eficienței în cheltuirea fondurilor publice. Este imperios necesar ca Strategia să fie elaborată în contextul noilor abordări ale Uniunii Europene privind modul de gestionare a instrumentelor structurale în cadrul regiunilor dezvoltate și mai puțin dezvoltate la nivel comunitar, și să fie în strânsă corelare cu



politicile, planurile și proiectele derulate sau în curs de implementare, cuprinse în *Strategia de dezvoltare* anterioară.

Viziunea, gândirea și implementarea noii strategii trebuie să fie complementare celor definite în cadrul SIDU 2014-2020, să completeze programele gândite anterior, să coreleze viziunile și conceptele implementate și să asigure bazele tehnologice pentru provocările viitoare.

Pentru a asigura corelarea externă cu alte documente de planificare-programare, în definirea celor **6 obiective strategice** de dezvoltare durabilă a Municipiului Drobeta, au fost analizate și strategiile existente la nivel național, regional și județean aflate în curs de elaborare sau finalizate. Astfel obiectivele de dezvoltare răspund următoarelor **documente de planificare-programare**:

✉ **Acordul de parteneriat pentru România aferent perioadei de programare 2021-2027**

✉ **Strategii naționale:**

- ✈ *Strategia Națională pentru Dezvoltarea Durabilă a României 2030*
- ✈ *Strategia de Dezvoltare Teritorială a României - România Policentrică 2035*
- ✈ *Planul Național de Relansare și Reziliență (PNRR)*
- ✈ *Strategia Națională pentru Dezvoltare Durabilă a României. Orizonturi 2013-2020-2030*
- ✈ *Strategia energetică a României 2019-2030, cu perspectiva anului 2050*
- ✈ *Planul Național Integrat în Domeniul Energiei și Schimbărilor Climatice (PNIESC) 2021-2030;*
- ✈ *România Educată – Viziune și Strategie 2018-2030;*
- ✈ *Planul de Amenajare a Teritoriului Național Secțiunea VIII - Zone cu resurse turistice;*
- ✈ *Strategia Națională de Dezvoltare a Ecoturismului 2019-2029*
- ✈ *Master Planul General de Transport al României*
- ✈ *Strategia Națională privind Imigrația pentru perioada 2019 – 2022;*

✉ **Strategii și planuri de dezvoltare la nivel regional și județean:**

- ✈ *Planul de Dezvoltare Regională Sud-Vest Oltenia (PDR) 2021-2027*
- ✈ *Planul de Amenajare a Teritoriului Județean Mehedinți (PATJ Mehedinți)*
- ✈ *Planul Regional de Acțiune pentru Învățăământ (PRAI) 2016 – 2025 pentru Regiunea de Dezvoltare Sud-Vest Oltenia.*

De asemenea, Obiectivele strategice, prin care se urmărește realizarea viziunii generale la orizontului anului 2027 și îndeplinirea misiunii asumate, au fost formulate în concordanță cu cele **5 obiective politice ale Politicii de coeziune a Uniunii Europene și cu cele 17 obiective strategice ale Agendei 2030**, cu scopul de a contribui inclusiv la realizarea



**Strategia Integrată de Dezvoltare Urbană 2021-2027  
Municipiul DROBETA TURNU SEVERIN**

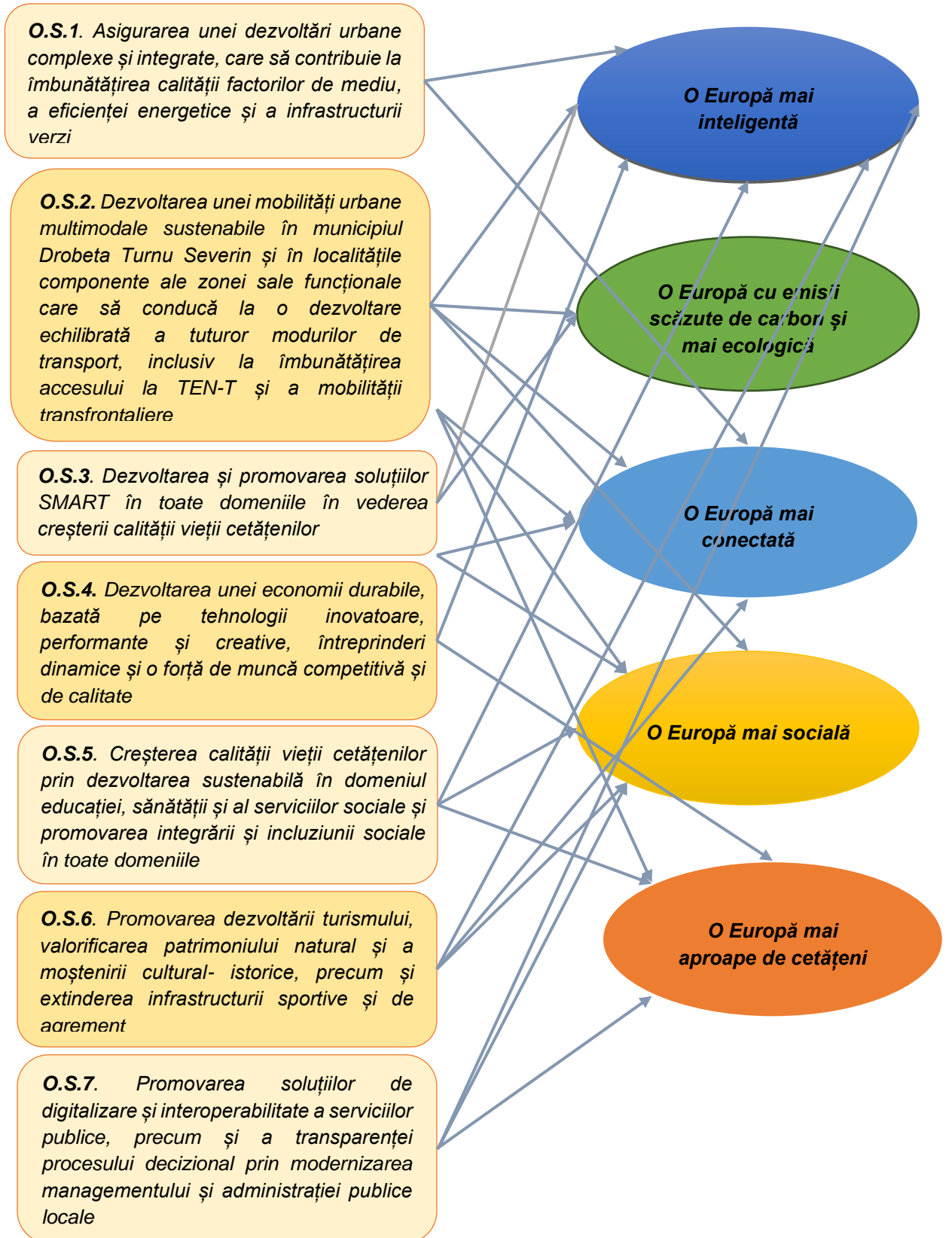
Țintelor 2030 asumate în **Strategia Națională pentru Dezvoltarea Durabilă a României 2030**.

*Fig. 10.1. Corespondența cu obiectivele de politică 2021-2027 ale Uniunii Europene*





**Strategia Integrată de Dezvoltare Urbană 2021-2027  
Municipiul DROBETA TURNU SEVERIN**





**Strategia Integrată de Dezvoltare Urbană 2021-2027  
Municipiul DROBETA TURNU SEVERIN**

**Correspondența între obiectivele strategice ale SIDU a Municipiului Drobeta Turnu Severin 2021–2027 și politicile și obiectivele stabilite la nivel european și național este evidențiată în diagrama de mai sus, respectiv în tabelul următor:**

*Tab. 10.1. Correspondența cu obiectivele Agendei 2030*

<b>Obiectiv Agenda 2030</b>	<b>Obiectiv strategic SIDU</b>
<b>1. Eradicarea sărăciei în toate formele sale și în orice context</b>	<i>O.S.4. Dezvoltarea unei economii durabile, bazată pe tehnologii inovatoare, performante și creative, întreprinderi dinamice și o forță de muncă competitivă și de calitate</i>
<b>2. Eradicarea foamei, asigurarea securității alimentare, îmbunătățirea nutriției și promovarea unei agriculturi sustenabile</b>	<i>O.S.4. Dezvoltarea unei economii durabile, bazată pe tehnologii inovatoare, performante și creative, întreprinderi dinamice și o forță de muncă competitivă și de calitate</i>
<b>3. Asigurarea unei vieți sănătoase și promovarea bunăstării tuturor, la orice vârstă</b>	<i>O.S.3. Dezvoltarea și promovarea soluțiilor SMART în toate domeniile în vederea creșterii calității vieții cetățenilor; O.S.4. Dezvoltarea unei economii durabile, bazată pe tehnologii inovatoare, performante și creative, întreprinderi dinamice și o forță de muncă competitivă și de calitate; O.S.6. Promovarea dezvoltării turismului, valorificarea patrimoniului natural și a moștenirii cultural- istorice, precum și extinderea infrastructurii sportive și de agrement</i>
<b>4. Garantarea unei educații de calitate și promovarea oportunităților de învățare de-a lungul vieții pentru toți</b>	<i>O.S.4. Dezvoltarea unei economii durabile, bazată pe tehnologii inovatoare, performante și creative, întreprinderi dinamice și o forță de muncă competitivă și de calitate</i>
<b>5. Realizarea egalității de gen și întărirea rolului femeilor și al fetelor în societate</b>	<i>O.S.2. Dezvoltarea unei mobilități urbane multimodale sustenabile în municipiul Drobeta Turnu Severin și în localitățile componente ale zonei sale funcționale care să conducă la o dezvoltare echilibrată a tuturor modurilor de transport, inclusiv la îmbunătățirea accesului la TEN-T și a mobilității transfrontaliere; O.S.4. Dezvoltarea unei economii durabile, bazată pe tehnologii inovatoare, performante și creative, întreprinderi dinamice și o forță de muncă competitivă și de calitate;</i>
<b>6. Asigurarea disponibilității și gestionării durabile a apei și sanitației pentru toți</b>	<i>O.S.1. Asigurarea unei dezvoltări urbane complexe și integrate, care să contribuie la îmbunătățirea calității factorilor de mediu, a eficienței energetice și a infrastructurii verzi; O.S.4. Dezvoltarea unei economii durabile, bazată pe tehnologii inovatoare, performante și creative, întreprinderi dinamice și o forță de muncă competitivă și de calitate; O.S.5. Creșterea calității vieții cetățenilor prin dezvoltarea sustenabilă în domeniul educației, sănătății și al serviciilor sociale și promovarea integrării și incluziunii sociale în toate domeniile</i>



<p><b>7. Asigurarea accesului tuturor la energie la prețuri accesibile, într-un mod sigur, durabil și modern</b></p>	<p>O.S.1. Asigurarea unei dezvoltări urbane complexe și integrate, care să contribuie la îmbunătățirea calității factorilor de mediu, a eficienței energetice și a infrastructurii verzi;</p> <p>O.S.2. Dezvoltarea unei mobilități urbane multimodale sustenabile în municipiul Drobeta Turnu Severin și în localitățile componente ale zonei sale funcționale care să conducă la o dezvoltare echilibrată a tuturor modurilor de transport, inclusiv la îmbunătățirea accesului la TEN-T și a mobilității transfrontaliere</p>
<p><b>8. Promovarea unei creșteri economice susținute, deschisă tuturor și durabilă, a ocupării depline și productive a forței de muncă și asigurarea de locuri de muncă decente pentru toți</b></p>	<p>O.S.3. Dezvoltarea și promovarea soluțiilor SMART în toate domeniile în vederea creșterii calității vieții cetățenilor;</p> <p>O.S.4. Dezvoltarea unei economii durabile, bazată pe tehnologii inovatoare, performante și creative, întreprinderi dinamice și o forță de muncă competitivă și de calitate;</p> <p>O.S.5. Creșterea calității vieții cetățenilor prin dezvoltarea sustenabilă în domeniul educației, sănătății și al serviciilor sociale și promovarea integrării și incluziunii sociale în toate domeniile;</p> <p>O.S.6. Promovarea dezvoltării turismului, valorificarea patrimoniului natural și a moștenirii cultural- istorice, precum și extinderea infrastructurii sportive și de agrement</p>
<p><b>9. Construirea unei infrastructuri reziliente, promovarea industrializării durabile și încurajarea inovației</b></p>	<p>O.S.2. Dezvoltarea unei mobilități urbane multimodale sustenabile în municipiul Drobeta Turnu Severin și în localitățile componente ale zonei sale funcționale care să conducă la o dezvoltare echilibrată a tuturor modurilor de transport, inclusiv la îmbunătățirea accesului la TEN-T și a mobilității transfrontaliere;</p> <p>O.S.3. Dezvoltarea și promovarea soluțiilor SMART în toate domeniile în vederea creșterii calității vieții cetățenilor;</p> <p>O.S.4. Dezvoltarea unei economii durabile, bazată pe tehnologii inovatoare, performante și creative, întreprinderi dinamice și o forță de muncă competitivă și de calitate;</p> <p>O.S.5. Creșterea calității vieții cetățenilor prin dezvoltarea sustenabilă în domeniul educației, sănătății și al serviciilor sociale și promovarea integrării și incluziunii sociale în toate domeniile</p>
<p><b>10. Reducerea inegalităților în interiorul țării și între țări</b></p>	<p>O.S.3. Dezvoltarea și promovarea soluțiilor SMART în toate domeniile în vederea creșterii calității vieții cetățenilor;</p> <p>O.S.4. Dezvoltarea unei economii durabile, bazată pe tehnologii inovatoare, performante și creative, întreprinderi dinamice și o forță de muncă competitivă și de calitate</p>
<p><b>11. Dezvoltarea orașelor și a așezărilor umane pentru ca ele să fie deschise tuturor, sigure, reziliente și durabile</b></p>	<p>O.S.1. Asigurarea unei dezvoltări urbane complexe și integrate, care să contribuie la îmbunătățirea calității factorilor de mediu, a eficienței energetice și a infrastructurii verzi;</p> <p>O.S.3. Dezvoltarea și promovarea soluțiilor SMART în toate domeniile în vederea creșterii calității vieții cetățenilor;</p>



	<p>O.S.4. Dezvoltarea unei economii durabile, bazată pe tehnologii inovatoare, performante și creative, întreprinderi dinamice și o forță de muncă competitivă și de calitate;</p> <p>O.S.5. Creșterea calității vieții cetățenilor prin dezvoltarea sustenabilă în domeniul educației, sănătății și al serviciilor sociale și promovarea integrării și incluziunii sociale în toate domeniile;</p> <p>O.S.6. Promovarea dezvoltării turismului, valorificarea patrimoniului natural și a moștenirii cultural- istorice, precum și extinderea infrastructurii sportive și de agrement;</p> <p>O.S.7. Promovarea soluțiilor de digitalizare și interoperabilitate a serviciilor publice, precum și a transparenței procesului decizional prin modernizarea managementului și administrației publice locale</p>
<p><b>12. Asigurarea unor modele de consum și producție durabile</b></p>	<p>O.S.3. Dezvoltarea și promovarea soluțiilor SMART în toate domeniile în vederea creșterii calității vieții cetățenilor;</p> <p>O.S.4. Dezvoltarea unei economii durabile, bazată pe tehnologii inovatoare, performante și creative, întreprinderi dinamice și o forță de muncă competitivă și de calitate</p>
<p><b>13. Luarea unor măsuri urgente de combatere a schimbărilor climatice și a impactului lor</b></p>	<p>O.S.1. Asigurarea unei dezvoltări urbane complexe și integrate, care să contribuie la îmbunătățirea calității factorilor de mediu, a eficienței energetice și a infrastructurii verzi;</p> <p>O.S.5. Creșterea calității vieții cetățenilor prin dezvoltarea sustenabilă în domeniul educației, sănătății și al serviciilor sociale și promovarea integrării și incluziunii sociale în toate domeniile;</p> <p>O.S.7. Promovarea soluțiilor de digitalizare și interoperabilitate a serviciilor publice, precum și a transparenței procesului decizional prin modernizarea managementului și administrației publice locale</p>
<p><b>14. Conservarea și utilizarea durabilă a oceanelor, mărilor și a resurselor marine pentru o dezvoltare durabilă</b></p>	<p>O.S.1. Asigurarea unei dezvoltări urbane complexe și integrate, care să contribuie la îmbunătățirea calității factorilor de mediu, a eficienței energetice și a infrastructurii verzi;</p> <p>O.S.5. Creșterea calității vieții cetățenilor prin dezvoltarea sustenabilă în domeniul educației, sănătății și al serviciilor sociale și promovarea integrării și incluziunii sociale în toate domeniile</p>
<p><b>15. Protejarea, restaurarea și promovarea utilizării durabile a ecosistemelor terestre, gestionarea durabilă a pădurilor, combaterea deșertificării, stoparea și repararea degradării solului și stoparea pierderilor de biodiversitate</b></p>	<p>O.S.1. Asigurarea unei dezvoltări urbane complexe și integrate, care să contribuie la îmbunătățirea calității factorilor de mediu, a eficienței energetice și a infrastructurii verzi;</p> <p>O.S.5. Creșterea calității vieții cetățenilor prin dezvoltarea sustenabilă în domeniul educației, sănătății și al serviciilor sociale și promovarea integrării și incluziunii sociale în toate domeniile;</p> <p>O.S.7. Promovarea soluțiilor de digitalizare și interoperabilitate a serviciilor publice, precum și a transparenței procesului decizional prin modernizarea managementului și administrației publice locale</p>



<p><b>16. Promovarea unor societăți pașnice și incluzive pentru o dezvoltare durabilă, a accesului la justiție pentru toți și crearea unor instituții eficiente, responsabile și incluzive la toate nivelurile</b></p>	<p><i>O.S.3. Dezvoltarea și promovarea soluțiilor SMART în toate domeniile în vederea creșterii calității vieții cetățenilor;</i> <i>O.S.4 Dezvoltarea unei economii durabile, bazată pe tehnologii inovatoare, performante și creative, întreprinderi dinamice și o forță de muncă competitivă și de calitate;</i> <i>O.S.5. Creșterea calității vieții cetățenilor prin dezvoltarea sustenabilă în domeniul educației, sănătății și al serviciilor sociale și promovarea integrării și incluziunii sociale în toate domeniile;</i> <i>O.S.7. Promovarea soluțiilor de digitalizare și interoperabilitate a serviciilor publice, precum și a transparenței procesului decizional prin modernizarea managementului și administrației publice locale</i></p>
<p><b>17. Consolidarea mijloacelor de implementare și revitalizarea parteneriatului global pentru dezvoltare durabilă</b></p>	<p><i>O.S.3. Dezvoltarea și promovarea soluțiilor SMART în toate domeniile în vederea creșterii calității vieții cetățenilor;</i> <i>O.S.4. Dezvoltarea unei economii durabile, bazată pe tehnologii inovatoare, performante și creative, întreprinderi dinamice și o forță de muncă competitivă și de calitate;</i> <i>O.S.5. Creșterea calității vieții cetățenilor prin dezvoltarea sustenabilă în domeniul educației, sănătății și al serviciilor sociale și promovarea integrării și incluziunii sociale în toate domeniile;</i> <i>O.S.7. Promovarea soluțiilor de digitalizare și interoperabilitate a serviciilor publice, precum și a transparenței procesului decizional prin modernizarea managementului și administrației publice locale.</i></p>

### **10.5.3. DOMENII DE INTERVENȚIE ȘI ACȚIUNI SPECIFICE**

În cadrul fiecărui obiectiv strategic, au fost identificate domenii de intervenție, iar pentru fiecare domeniu de intervenție au fost prevăzute o serie de măsuri/acțiuni care să permită gruparea proiectelor într-un mod logic și coerent, în vederea asigurării unei mai ușoare corelări cu sursele de finanțare identificate și a facilitării identificării proiectelor complementare.

**Domeniile de intervenție (D.I.)** corespunzătoare obiectivelor strategice (OS) ale *Strategiei Integrate de Dezvoltare Urbană a Municipiului Drobeta Turnu Severin 2021-2027 și a zonei sale funcționale urbane.*



*Tab. 10.2. Domenii de intervenție corespunzătoare obiectivelor strategice*

Obiective strategice	Domenii de Intervenție	Măsuri și acțiuni
<b>O.S.1. Asigurarea unei dezvoltări urbane complexe și integrate, care să contribuie la îmbunătățirea calității factorilor de mediu, a eficienței energetice și a infrastructurii verzi</b>	<i>D.I.1.1. Creșterea calității vieții cetățenilor prin extinderea, reabilitarea și modernizarea infrastructurii de utilități.</i>	Reabilitarea/dezvoltarea/extinderea și modernizarea rețelelor tehnico-edilitare
		Extinderea, modernizarea și reabilitarea sistemului de alimentare, tratare și distribuție a apei potabile
		Extinderea, modernizarea și reabilitarea sistemului de canalizare și epurare a apelor uzate
	<i>D.I.1.2. Creșterea eficienței energetice și reducerea emisiilor de gaze cu efect de seră</i>	Extinderea și modernizarea sistemului de iluminat public
		Îmbunătățirea performanței energetice a clădirilor publice și rezidențiale, prin modernizare energetică sustenabilă
		Achiziționarea și instalarea sistemelor inteligente pentru promovarea și gestionarea energiei electrice
		Promovarea investițiilor în infrastructura verde din zona urbană
	<i>D.I.1.3. Protejarea naturii, biodiversității și a infrastructurii verzi în vederea reducerii poluării</i>	Monitorizarea poluării și promovarea reducerii acesteia
		Măsuri de îmbunătățire a calității apei, solului și a aerului
		Îmbunătățirea sistemului de colectare a deșeurilor și extinderea colectării selective
	<b>O.S.2. Dezvoltarea unei mobilități urbane multimodale sustenabile în municipiul Drobeta Turnu Severin și în localitățile componente ale zonei sale funcționale care să conducă la o dezvoltare echilibrată a tuturor modurilor de transport, inclusiv la îmbunătățirea accesului la TEN-T și a mobilității transfrontaliere</b>	<i>D.I.2.1. Creșterea conectivității la toate nivelurile</i>
<i>D.I.2.2. Promovarea mobilității urbane durabile</i>		Investiții integrate pentru creșterea calității serviciului de transport public local și promovarea utilizării acestuia, în defavoarea autovehiculului propriu, prin investiții integrate
		Investiții în infrastructura dedicată modurilor de deplasare alternative: mersul pe bicicletă și deplasările pietonale



		Implementarea de sisteme inteligente de transport, în vederea creșterii siguranței utilizatorilor infrastructurii rutiere și a eficientizării procesului de transport
		Investiții pentru creșterea și promovarea intermodalității
<b>O.S.3. Dezvoltarea și promovarea soluțiilor SMART în toate domeniile în vederea creșterii calității vieții cetățenilor</b>	<i>D.1.3.1. Dezvoltarea și promovarea soluțiilor SMART în toate domeniile în vederea creșterii calității vieții cetățenilor</i>	Promovarea conceptului de smart-city și realizarea de intervenții specifice în toate domeniile
<b>O.S.4. Dezvoltarea unei economii durabile, bazată pe tehnologii inovatoare, performante și creative, întreprinderi dinamice și o forță de muncă competitivă și de calitate</b>	<i>D.1.4.1. Sprijinirea mediului de afaceri, inclusiv prin creșterea competitivității și dezvoltarea competențelor pentru specializare inteligentă</i>	Sprijin pentru dezvoltarea mediului de afaceri local, prin diversificarea și modernizarea infrastructurii de sprijin pentru afaceri
		Sprijinirea dezvoltării mediului antreprenorial prin investiții în dezvoltarea IMM-urilor existente și prin sprijinirea creării de noi IMM
		Impulsionarea și promovarea competitivității mediului de afaceri prin fructificarea avantajelor digitalizării și cercetării
		Pregătirea adecvată a pieței forței de muncă prin programe educaționale și de formare profesională
		Furnizarea de programe de formare profesională care să fie corelate cu cererea efectivă de pe piața forței de muncă
<b>O.S.5. Creșterea calității vieții cetățenilor prin dezvoltarea sustenabilă în domeniul educației, sănătății și al serviciilor sociale și promovarea integrării și incluziunii sociale în toate domeniile</b>	<i>D.1.5.1. Îmbunătățirea calității și eficienței sistemului educațional, inclusiv formarea profesională continuă</i>	Realizarea, reabilitarea și modernizarea infrastructurii educaționale, precum și dotarea cu echipamente și materiale didactice de ultimă generație
	<i>D.1.5.2. Creșterea calității și accesibilității serviciilor medicale</i>	Creșterea calității și accesibilității serviciului medical
	<i>D.1.5.3. Promovarea integrării și incluziunii sociale modernizarea și extinderea infrastructurii și</i>	Crearea, reabilitarea, amenajarea, extinderea și modernizarea infrastructurii serviciilor sociale



	<i>creșterea accesibilității la aceasta</i>	Promovarea integrării și incluziunii sociale în toate aspectele vieții economice și sociale Creșterea accesibilității la serviciile de asistență socială
<b>O.S.6. Promovarea dezvoltării turismului, valorificarea patrimoniului natural și a moștenirii cultural- istorice, precum și extinderea infrastructurii sportive și de agrement</b>	<i>D.I.6.1. Dezvoltarea și conservarea patrimoniului turistic și cultural și de petrecere a timpului liber</i>	Dezvoltarea, conservarea și promovarea patrimoniului turistic și cultural
		Dezvoltarea și reabilitarea infrastructurii sportive și de petrecere a timpului liber
<b>O.S.7. Promovarea soluțiilor de digitalizare și interoperabilitate a serviciilor publice, precum și a transparenței procesului decizional prin modernizarea managementului și administrației publice locale</b>	<i>D.I.7.1. Creșterea capacității administrative prin implementarea de soluții de digitalizare și interoperabilitate a serviciilor publice</i>	Creșterea calității și transparenței actului decizional
		Consolidarea capacității administrative prin investiții în sisteme informatice integrate și în pregătirea unor resurse umane competente

## **10.6. PORTOFOLIUL DE PROIECTE**

### **10.6.1. PORTOFOLIUL DE PROIECTE**

**Banca Mondială a realizat, în anul 2020, o bază de date ce include portofoliul de proiecte al tuturor municipiilor și orașelor din România.** Aceste liste de proiecte au fost preluate din *Strategiile Integrate de Dezvoltare Urbană (SIDU)* disponibile ale municipiilor și orașelor din România.

Proiectele preluate au fost încadrate pe cele **6 obiective relevante Politicii Urbane a României:**

- I. Orașe mai inteligente**
- II. Orașe mai ecologice, fără emisii de carbon**
- III. Orașe mai conectate**
- IV. Orașe mai sociale**
- V. Orașe mai aproape de cetățeni**
- VI. Capacitate Administrativă.**





**POLITICA URBANĂ**<sup>312</sup> reprezintă viziunea de dezvoltare urbană durabilă, incluzivă și rezilientă a României. Ea va stabili o agendă comună a autorităților publice de la nivel central și local pentru îmbunătățirea cadrului de dezvoltare urbană, prin furnizarea unui set de măsuri coerente și prin coordonarea și corelarea domeniilor sectoriale și a diferiților actori.



**Politica Urbană** este elaborată în cadrul unui proiect de asistență tehnică derulat de **Ministerul Lucrărilor Publice, Dezvoltării și Administrației** și **Banca Mondială** în perioada septembrie 2019–martie 2022.

Proiectul “*Elaborarea politicii urbane ca instrument de consolidare a capacității administrative și de planificare strategică a zonelor urbane din România*” este cofinanțat din *Fondul Social European (FSE)*, prin *Programul Operațional Capacitate Administrativă (POCA) 2014 – 2020 (cod SMIS 129720, cod SIPOCA 711)*.

**Obiectivul proiectului** constă în elaborarea *Politicii Urbane* ca instrument de consolidare a capacității administrative și de planificare strategică a orașelor din România, prin:

- ▶ ***fundamentarea cadrului normativ, investițional și financiar;***
- ▶ ***schimbarea mentalității în ceea ce privește procesul de dezvoltare urbană.***

*Politica Urbană* va cuprinde un set de principii directe de planificare, dezvoltare, management și susținere a zonelor urbane de toate dimensiunile, ce va rezulta în urma unui proces colaborativ și de stabilire a responsabilităților între toate nivelurile de

<sup>312</sup> Sursa: <https://citadini.ro/>



guvernare, bazat pe implicarea tuturor actorilor urbani relevanți, inclusiv societatea civilă și sectorul privat.

*Politica Urbană* va respecta principiul autonomiei locale și subsidiarității. Ea nu are rolul de a înlocui politicile urbane și strategiile locale, ci de a le fundamenta.

O politică urbană națională pentru toate categoriile de zone urbane este **fundamentală** în implementarea obiectivelor de dezvoltare ale **Noii Agende Urbane** aprobate în cadrul *Conferinței Habitat III a Organizației Națiunilor Unite*, în 2016, respectiv în implementarea acțiunilor *Agendei Urbane pentru UE*.

*Politica Urbană* va fi elaborată în conformitate cu prevederile *Noii Carte de la Leipzig*, document ce va fi aprobat în cadrul Președinției Germaniei la Consiliul UE, semestrul II 2020. Ea va asigura un **cadru unic de planificare** care va fundamenta programele de finanțare cu fonduri europene și naționale, pregătind astfel următorul exercițiu de finanțare 2021-2027. În final, *Politica Urbană* va fi adoptată prin *Hotărâre de Guvern*.

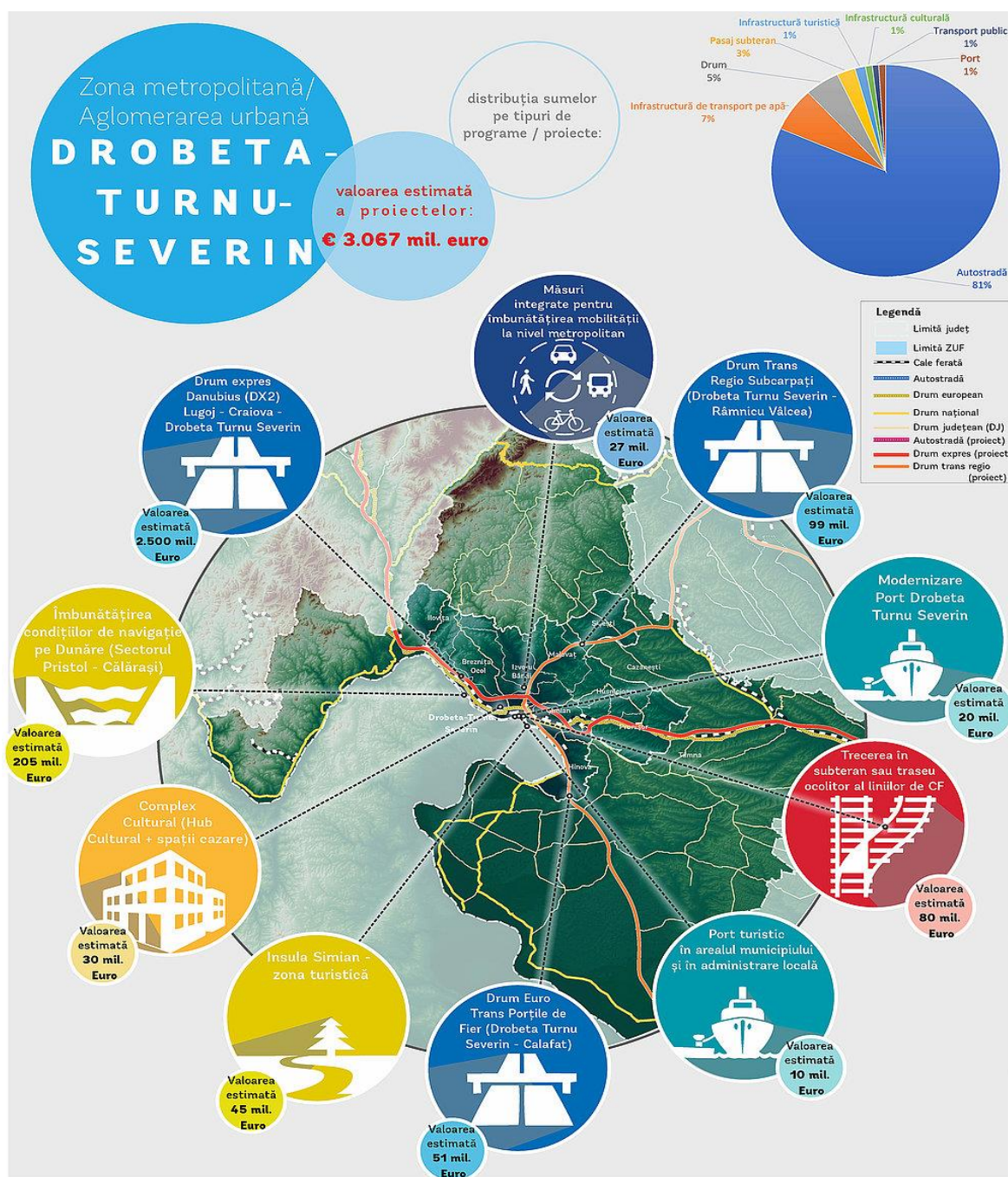
În acest context, în anul 2018, **Banca Mondială în parteneriat cu Federația Zonelor Metropolitane și Aglomerărilor Urbane din România (FZMAUR) și cu sprijinul autorităților publice subnaționale a identificat o serie de proiecte de dezvoltare urbană și cu impact metropolitan pentru București și cele 40 de reședințe de județ din România.**

Pentru proiectele care nu au avut alocat un anumit buget în strategie, acesta a fost estimat. Estimarea bugetelor pe proiecte s-a făcut în principal în conformitate cu proiectele deja contractate, semnate și finanțate pe diferite programe operaționale. În principal, proiectele sunt aferente perioadei de programare 2014-2023, dar, din păcate, au existat situații când unele strategii nu fost actualizate.

În anul 2019, cetățenii au fost invitați să prioritizeze aceste proiecte, în funcție de importanța pentru comunitatea locală, în cadrul celei mai mari campanii de consultare publică din țară pe tema dezvoltării urbane, respectiv metropolitane. În urma acestui exercițiu de selectare, consultare și prioritizare, a fost dezvoltată prima viziune de dezvoltare metropolitană a României, mai exact **au fost agreate în comun, de către autoritățile publice și cetățenii din întreaga țară, aproximativ 10 proiecte de dezvoltare urbană, cu impact metropolitan și importante din punct de vedere strategic, pentru București și cele 40 de reședințe de județ din România.**



## Strategia Integrată de Dezvoltare Urbană 2021-2027 Municipiul DROBETA TURNU SEVERIN



În ceea ce privește Portofoliul de proiecte prevăzut pentru aplicarea **Strategiei Integrate de Dezvoltare Urbană a Municipiului Drobeta Turnu Severin 2021-2027 și a zonei sale funcționale**, acesta a fost stabilit prin respectarea următoarelor cerințe:

- Să conducă la realizarea viziunii strategice a Municipiului Drobeta Turnu Severin și a zonei sale funcționale în perspectiva anului 2027;



## Strategia Integrată de Dezvoltare Urbană 2021-2027 Municipiul DROBETA TURNU SEVERIN

- Să utilizeze la potențial maxim facilitățile de investiții eficiente identificate prin elementele de tipul „Oportunităților” reliefate prin analiza SWOT realizată pe domenii specifice relevante;
- Să satisfacă acoperirea unei nevoi actuale reale, stringente, conform rezultatelor din categoria „Puncte slabe” evidențiate în analiza SWOT;
- Să amelioreze/elimine condițiile favorizante de manifestare viitoare a unor elemente de categoria „Amenințări” evidențiate în analiza SWOT;
- Să producă efecte durabile în timp și să permită dezvoltarea /modernizarea facilă și flexibilă, în perspectiva unor necesități suplimentare apărute ulterior și/sau cerințe noi impuse de noile condiții tehnologice evidențiate pe parcurs;
- Să vizeze un spectru cât mai larg de beneficiari direcți/indirecți ai rezultatelor obținute în urma implementării proiectului respectiv;
- Să satisfacă restricțiile impuse de respectarea criteriilor de mediu aplicabile și să contribuie la potențarea factorilor calitativi de mediu;
- Să se bazeze pe o atitudine anticipativă și comprehensivă privind evidențierea ex-ante a factorilor de risc, cu minimizarea acestora pe cât de mult posibil;
- Să conducă la completarea setului de valențe pentru creșterea prestigiului municipiului și crearea unor elemente de specificitate locală.

Prezentăm mai jos portofoliul de proiecte aferente *Strategiei Integrate de Dezvoltare Urbană a Municipiului Drobeta Turnu Severin 2021-2027 și a zonei sale funcționale*, cu **repartiția proiectelor pe obiective strategice și domenii de intervenție**.

De asemenea, în tabel sunt prezentate **valorile estimate de implementare** a proiectelor propuse, precum și **sursa de finanțare identificată** pe baza informațiilor existente la momentul elaborării *SIDU Drobeta Turnu Severin 2021-2027 și a zonei sale funcționale*.

După apariția documentelor prin care se vor stabili condițiile specifice de finanțare pentru diferite programe operaționale și subdiviziuni ale acestora (*Ghidurile de finanțare*) se vor reevalua/completa informațiile prezentate mai jos. De asemenea, vor fi avute în vedere și alte surse de finanțare, în funcție de disponibilitatea acestora. Perioada de implementare a proiectelor este considerată ca fiind cea acoperită de orizontul strategic al documentului, aceasta urmând a fi actualizată în funcție de etapele de disponibilizare a fondurilor nerambursabile.



**Strategia Integrată de Dezvoltare Urbană 2021-2027**  
**Municipiul DROBETA TURNU SEVERIN**

Tab. 10.3. Portofoliul de proiecte

<b>Nr. Crt.</b>	<b>PROIECT</b>	<b>Valoare Estimata (EURO)</b>	<b>Sursa de finanțare</b>	<b>Orizont de timp</b>
<b>O.S.1. Asigurarea unei dezvoltări urbane complexe și integrate, care să contribuie la îmbunătățirea calității factorilor de mediu, a eficienței energetice și a infrastructurii verzi</b>				
<b>D.I.1.1. Creșterea calității vieții cetățenilor prin extinderea, reabilitarea și modernizarea infrastructurii de utilități</b>				
1.	Extinderea rețelelor de apă și canalizare zona Bahna	10.000.000	PNRR, Buget local, Alte surse de finanțare	2021-2027
2.	Extindere/reabilitare rețelelor de apă și canalizare zona Cadastru	25.000.000	Buget local, Alte surse de finanțare	2021-2027
3.	Extindere rețea de apă - canalizare în zona Aeroport - Veteranii de Razboi (operator apa-canal)	10.000.000	Buget local, Alte surse de finanțare	2021-2027
4.	Extinderea rețelelor de canalizare zona Banovita (la Nord de Remat)	30.000.000	Buget local, Alte surse de finanțare	2021-2027
5.	Extinderea rețelelor de apă și canalizare zona Vasile Gionea - Centura	50.000.000	Buget local, Alte surse de finanțare	2021-2027
6.	Extinderea rețelelor de apă și canalizare zona Bricostore-Centura	10.000.000	Buget local, Alte surse de finanțare	2021-2027
7.	Racordarea la utilități publice –gaz pentru străzile situate în zona de Nord-Est a cartierului Veteranii de Război	10.000.000	Buget local, Alte surse de finanțare	2021-2027
8.	Reabilitarea și extinderea rețelei de distribuție a apei potabile și a sistemului de canalizare	10.000.000	POR 2021-2027, Buget local, Alte surse de finanțare	2021-2027
<b>D.I.1.2. Creșterea eficienței energetice și reducerea emisiilor de gaze cu efect de seră</b>				
9.	Creșterea performanței energetice clădirilor rezidențiale în vederea îmbunătățirii eficienței energetice – Etapa I	10.000.000	PNRR, Buget local, Alte surse de finanțare	2021-2027
10.	Creșterea performanței energetice clădirilor rezidențiale în vederea îmbunătățirii eficienței energetice – Etapa II	49.000.000	POR, Buget local, Alte surse de finanțare	2021-2027
11.	Creșterea performanței energetice clădirilor publice în vederea îmbunătățirii eficienței energetice – Etapa I	15.000.000	PNRR, AFM, Buget local, Alte surse de finanțare	2021-2027
12.	Creșterea performanței energetice clădirilor publice în vederea îmbunătățirii eficienței energetice – Etapa II	30.000.000	POR, Buget local, Alte surse de finanțare	2021-2027
13.	Creșterea eficienței energetice a clădirilor publice	3.000.000	AFM, Buget local, Alte surse de finanțare	2021-2027



**Strategia Integrată de Dezvoltare Urbană 2021-2027**  
**Municipiul DROBETA TURNU SEVERIN**

<b>Nr. Crt.</b>	<b>PROIECT</b>	<b>Valoare Estimata (EURO)</b>	<b>Sursa de finanțare</b>	<b>Orizont de timp</b>
14.	Creșterea eficienței energetice prin modernizarea sistemului de iluminat al clădirilor publice	800.000	PNRR, Buget local, Alte surse de finanțare	2021-2027
15.	Creșterea eficienței energetice în sistemul de iluminat	1.000.000	AFM, Buget local, Alte surse de finanțare	2021-2027
16.	Realizare sistem de iluminat public în zona Aeroport – Veteranii de Război, inclusiv sistem de telemanagement	2.000.000	AFM, Buget local, Alte surse de finanțare	2021-2027
17.	Modernizarea clădirii administrative din strada Cicero Nr.12	1.800.000	PNRR, Buget local, Alte surse de finanțare	2021-2027
18.	Modernizare și eficientizare energetică a Centrului de Afaceri Dunarene -Gura Vaii, Județul Mehedinți	1.600.000	POR 2021-2027, Buget CJ, Alte surse de finanțare	2021-2027
19.	Creșterea eficienței energetice a Muzeului Portilor de Fier prin montarea unor pompe de caldura	1.600.000	POR 2021-2027, Buget CJ, Alte surse de finanțare	2021-2027
20.	Modernizare sediu Poliția Municipiului Drobeta Turnu Severin	2.000.000	PNRR, Alte surse de finanțare	2021-2027
21.	Modernizare sediu Serviciu Rutier Municipiului Drobeta Turnu Severin	500.000	PNRR, Alte surse de finanțare	2021-2027
22.	Modernizare sediu Inspectoratul de Poliție al Județului Mehedinți	2.000.000	PNRR, Alte surse de finanțare	2021-2027
23.	Modernizare sediu Serviciul Acțiuni Speciale	600.000	PNRR, Alte surse de finanțare	2021-2027
24.	Modernizare clădiri administrative IPJ: C1 - C2, C13 - C14	1.200.000	PNRR, Alte surse de finanțare	2021-2027
25.	Extindere rețea iluminat pe strada Afinului	2.000.000	AFM, Buget local, Alte surse de finanțare	2021-2027
26.	Modernizarea sediului Taxe și Impozite Locale	600.000	POR 2021-2027, Buget local, Alte surse de finanțare	2021-2027
27.	Creșterea eficienței energetice a Atelierului Mecanic al UAT Municipiului Drobeta Turnu Severin	600.000	POR 2021-2027, Buget local, Alte surse de finanțare	2021-2027
28.	Creșterea eficienței energetice a piețelor din Municipiul Drobeta Turnu Severin	600.000	POR 2021-2027, Buget local, Alte surse de finanțare	2021-2027
29.	Creșterea eficienței energetice a Centrului rezidențial pentru persoane vârstnice „Sfântul Nicolae”	600.000	POR 2021-2027, Buget local, Alte surse de finanțare	2021-2027



**Strategia Integrată de Dezvoltare Urbană 2021-2027**  
**Municipiul DROBETA TURNU SEVERIN**

<b>Nr. Crt.</b>	<b>PROIECT</b>	<b>Valoare Estimata (EURO)</b>	<b>Sursa de finanțare</b>	<b>Orizont de timp</b>
30.	Construcția unei centrale termice în Municipiul Drobeta-Turnu Severin și crearea unui sistem eficient de termoficare	80.000.000	POR 2021-2027, Buget local, Alte surse de finanțare	2021-2027
31.	Realizarea de mini-centrale fotovoltaice pe clădirile colective publice și private din municipiul Drobeta Turnu Severin	10.000.000	POR 2021-2027, Buget local, Alte surse de finanțare	2021-2027
32.	Realizarea unui sistem cu consumuri energetice reduse în domeniul iluminatului public în municipiul Drobeta Turnu Severin	6.000.000	POR 2021-2027, Buget local, Alte surse de finanțare	2021-2027
33.	Realizarea inventarului de bază al emisiilor de CO2	200.000	POR 2021-2027, Buget local, Alte surse de finanțare	2021-2027
<b>D.1.1.3. Protejarea naturii, biodiversității și a infrastructurii verzi în vederea reducerii poluării</b>				
34.	Platforme de precolectare a deșeurilor menajere și colectare selectivă	1.000.000	AFM, Buget local, Alte surse de finanțare	2021-2027
35.	Sisteme ecologice de colectare a deșeurilor menajere și de colectare selectivă a materialelor reciclabile în Municipiul Drobeta Turnu Severin (potențial perteneriat cu CJ)	2.500.000	PNRR, Buget local, Alte surse de finanțare	2021-2027
36.	Regenerarea urbană și crearea de sinergii de dezvoltare prin amenajarea Pădurii Crihala (amenajare oraș - zone tematice)	4.000.000	PNRR, Buget local, Alte surse de finanțare	2021-2027
37.	Reabilitare spații verzi în Parcul Aluniș 1	7.500.000	POR 2021-2027, Buget local, Alte surse de finanțare	2021-2027
38.	Reabilitare spații verzi în Parcul Rozelor, Parcul Gării și Parcul Dragalina	3.500.000	POR 2021-2027, Buget local, Alte surse de finanțare	2021-2027
39.	Reabilitare spații verzi în Parcul Gărzile Patriotice	300.000	POR 2021-2027, Buget local, Alte surse de finanțare	2021-2027
40.	Regenerare urbană în Municipiul Drobeta Turnu Severin	15.000.000	POR 2021-2027, Buget local, Alte surse de finanțare	2021-2027



**Strategia Integrată de Dezvoltare Urbană 2021-2027**  
**Municipiul DROBETA TURNU SEVERIN**

<b>Nr. Crt.</b>	<b>PROIECT</b>	<b>Valoare Estimată (EURO)</b>	<b>Sursa de finanțare</b>	<b>Orizont de timp</b>
41.	Creșterea rezilienței orașului la schimbări climatice: plantări de arbori și amenajare peisagistică a spațiilor publice	2.000.000	POR 2021-2027, Buget local, Alte surse de finanțare	2021-2027
42.	Regenerare urbană în zona Schela	3.000.000	POR 2021-2027, Buget local, Alte surse de finanțare	2021-2027
43.	Managementul eficient al ariilor naturale protejate	10.000.000	POR 2021-2027, Buget local, Alte surse de finanțare	2021-2027
44.	Crearea de parteneriate de dialog civic în domeniul schimbărilor climatice	2.000.000	POR 2021-2027, Buget local, Alte surse de finanțare	2021-2027
<b>O.S.2. Dezvoltarea unei mobilități urbane multimodale sustenabile în municipiul Drobeta Turnu Severin și în localitățile componente ale zonei sale funcționale care să conducă la o dezvoltare echilibrată a tuturor modurilor de transport, inclusiv la îmbunătățirea accesului la TEN-T și a mobilității transfrontaliere</b>				
<b>D.1.2.1. Creșterea conectivității la toate nivelurile</b>				
45.	Realizare infrastructură de mobilitate în zona Aeroport – Veteranii de Război	5.000.000	POR 2021-2027, Buget local, Alte surse de finanțare	2021-2027
46.	Drum de legătură cu rețeaua municipală Prelungire Strada Traian în vederea conectării la coridorul european de transport	10.000.000	POR 2021-2027, Buget local, Alte surse de finanțare	2021-2027
47.	Coridor de mobilitate durabilă - CAROL I: restructurare carosabil, pistă de biciclete, amenajare parcuri, trotuare, amenajare peisagistică	4.636.998,80	POR 2021-2027, Buget local, Alte surse de finanțare	2021-2027
48.	Închidere Inel II - Mihai Viteazu - Calea Timișoarei, inclusiv Străpungere Varciorova	5.220.955	POR 2021-2027, Buget local, Alte surse de finanțare	2021-2027
49.	Închidere Inel sudic - Legătura Str. Traian - Varianta Ocolitoare Drobeta, prin Platforma industrială Sud-Est	3.312.244,88	POR 2021-2027, Buget local, Alte surse de finanțare	2021-2027
50.	Reconfigurare Crisan, segment între Bd. Revoluției 16-22 Decembrie și Pădure Crihala, prin extinderea infrastructurii pentru deplasări nemotorizate	3.330.645,70	POR 2021-2027, Buget local, Alte surse de finanțare	2021-2027





**Strategia Integrată de Dezvoltare Urbană 2021-2027**  
**Municipiul DROBETA TURNU SEVERIN**

<b>Nr. Crt.</b>	<b>PROIECT</b>	<b>Valoare Estimată (EURO)</b>	<b>Sursa de finanțare</b>	<b>Orizont de timp</b>
51.	Coridor integrat de mobilitate - Independenței - Kiseleff: restructurare carosabil, benzi dedicate transport public și velo, modernizare trotuare și amenajare peisagistică	3.863.188,74	POR 2021-2027, Buget local, Alte surse de finanțare	2021-2027
52.	Coridor integrat de mobilitate Bd. Revoluției 16-22 Decembrie: restructurare carosabil, benzi dedicate transport public și velo, modernizare trotuare și amenajare peisagistică	1.987.000	POR 2021-2027, Buget local, Alte surse de finanțare	2021-2027
53.	Coridor de mobilitate durabilă - Topolnitei - Dumitru Gheata: circulații în sens unic, restructurare carosabil, benzi dedicate autobuz, pistă de biciclete, amenajare parcări, trotuare, iluminat public	1.004.217	POR 2021-2027, Buget local, Alte surse de finanțare	2021-2027
54.	Coridor de mobilitate urbană axa N-S	2.836.000	POR 2021-2027, Buget local, Alte surse de finanțare	2021-2027
55.	Pasaj rutier subteran Smardan - T.Vladimirescu	14.000.000	Buget local, Alte surse de finanțare	2021-2027
56.	Strapungere Aluniș - VO Drobeta	1.496.045	Buget local, Alte surse de finanțare	2021-2027
57.	Reabilitare, modernizare străzi în Municipiul Drobeta Turnu Severin	10.132.186,70	PNIAS, Buget local, Alte surse de finanțare	2021-2027
58.	Modernizare străzi de interes local	43.091.400	Buget local, Alte surse de finanțare	2021-2027
59.	Modernizare și extindere infrastructură de transport în zonele de expansiune urbană	16.158.384	POR 2021-2027, Buget local, Alte surse de finanțare	2021-2027
60.	Dezvoltarea portului TEN-T Core Drobeta Turnu Severin prin extinderea danelor și cheiurilor portului comercial	24.500.000	POR 2021-2027, Buget local, Alte surse de finanțare	2021-2027
61.	Dezvoltarea portului TEN-T Core Drobeta Turnu Severin prin construcția unui terminal intermodal	29.860.000	POR 2021-2027, Buget local, Alte surse de finanțare	2021-2027
62.	Reorganizarea circulației auto în zona istorică prin introducerea circulației în sens unic și organizarea spațiilor cu parcare permisă	500.000	POR 2021-2027, Buget local, Alte surse de finanțare	2021-2027
63.	Reabilitare infrastructură stradală în zonele defavorizate (Schela Cladovei, Gura Văii, Banovita)	4.000.000	POR 2021-2027, Buget local, Alte surse de finanțare	2021-2027



**Strategia Integrată de Dezvoltare Urbană 2021-2027**  
**Municipiul DROBETA TURNU SEVERIN**

<b>Nr. Crt.</b>	<b>PROIECT</b>	<b>Valoare Estimata (EURO)</b>	<b>Sursa de finanțare</b>	<b>Orizont de timp</b>
64.	Reabilitare drumuri Gura Văii, Municipiul Drobeta Turnu Severin, județul Mehedinți	698.592	POR 2021-2027, Buget local, Alte surse de finanțare	2021-2027
65.	Instituire benzi dedicate T.Vladimirescu, inclusiv măsuri și marcaje pentru creșterea siguranței circulației	500.000	POR 2021-2027, Buget local, Alte surse de finanțare	2021-2027
<b>D.1.2.2. Promovarea mobilității urbane durabile</b>				
66.	Îmbunătățirea performanțelor transportului public, prin creșterea cotei modale a călătorilor ce utilizează transportul în comun (inclusiv pod pe str. Walter Mărăcineanu)	2.450.000	PNRR, Buget local, Alte surse de finanțare	2021-2027
67.	Crearea unui nou coridor de mobilitate urbană și creșterea performanțelor transportului public prin investiții integrate în Municipiul Drobeta Turnu Severin	25.000.000	POR 2021-2027, Buget local, Alte surse de finanțare	2021-2027
68.	Achiziția de autobuze ecologice pentru dezvoltarea sistemului de transport public local - Etapa a II-a	4.000.000	PNRR, Buget local, Alte surse de finanțare	2021-2027
69.	Achiziția de autobuze ecologice pentru dezvoltarea sistemului de transport public pentru deservirea zonei metropolitane - Etapa a III-a	6.500.000	POR 2021-2027, Buget local, Alte surse de finanțare	2021-2027
70.	Extinderea transportului public în localitățile Zonei Metropolitane Drobeta: semnare nou CSP	30.000	POR 2021-2027, Buget local, Alte surse de finanțare	2021-2027
71.	Reorganizarea traseelor de transport public în municipiul Drobeta Turnu Severin: semnare nou CSP	30.000	POR 2021-2027, Buget local, Alte surse de finanțare	2021-2027
72.	Studiu de oportunitate privind delegarea și dezvoltarea sistemului de transport public local și la nivelul zonei metropolitane	50.000	POR 2021-2027, Buget local, Alte surse de finanțare	2021-2027
73.	Modernizare stații de transport public	2.000.000	POR 2021-2027, Buget local, Alte surse de finanțare	2021-2027
74.	Modernizarea stațiilor de transport public - etapa a II-a	1.633.000	POR 2021-2027, Buget local, Alte surse de finanțare	2021-2027
75.	Creșterea mobilității urbane în Municipiul Drobeta Trunu Severin prin implementarea de soluții sustenabile de transport	2.000.000	POR 2021-2027, Buget local, Alte surse de finanțare	2021-2027



**Strategia Integrată de Dezvoltare Urbană 2021-2027**  
**Municipiul DROBETA TURNU SEVERIN**

<b>Nr. Crt.</b>	<b>PROIECT</b>	<b>Valoare Estimata (EURO)</b>	<b>Sursa de finanțare</b>	<b>Orizont de timp</b>
76.	Regenerare urbană de-a lungul coridoarelor de mobilitate urbană integrat	30.000.000	POR 2021-2027, Buget local, Alte surse de finanțare	2021-2027
77.	Sisteme inteligente de transport cu caracter integrat la nivelul unei platforme unice în vederea reducerii emisiilor GES	2.000.000	PNRR, Buget local, Alte surse de finanțare	2021-2027
78.	Extindere Sistem Intelligent de Management al Traficului și Priorizare a Transportului Public (Mihai Viteazu, Coridor Nord - Sud, Cicero)	5.000.000	PNRR, POR 2021-2027, Buget local, Alte surse de finanțare	2021-2027
79.	Construirea unui Centru de Comandă și Control pentru SMT/CCTV și SIMT	1.000.000	POR 2021-2027, Buget local, Alte surse de finanțare	2021-2027
80.	Creșterea mobilității urbane prin infrastructura de transport alternativă în Municipiul Drobeta Turnu Severin	1.095.634	PNRR, Buget local, Alte surse de finanțare	2021-2027
81.	Coridor alternativ de mobilitate urbană în zona sud-est a Municipiului Drobeta Turnu Severin	2.000.000	POR 2021-2027, Buget local, Alte surse de finanțare	2021-2027
82.	Pistă velo Strada Traian	265.811	POR 2021-2027, Buget local, Alte surse de finanțare	2021-2027
83.	Pistă de biciclete Crihala	7.000.000	POR 2021-2027, Buget local, Alte surse de finanțare	2021-2027
84.	Pistă velo Parcul Aluniș	1.048.000	POR 2021-2027, Buget local, Alte surse de finanțare	2021-2027
85.	Conexiune velo Drobeta Turnu Severin - Ștrand cu apă termală	2.096.000	POR 2021-2027, Buget local, Alte surse de finanțare	2021-2027
86.	Pietonizare Str. Crisan - legatura Pietonală între Bd. Vladimirescu - Str. Horia, inclusiv pasaj pietonal subteran pentru traversarea Bd. Tudor Vladimirescu	2.309.041	POR 2021-2027, Buget local, Alte surse de finanțare	2021-2027
87.	Faleza Dunării - legatură pietonală între cele două cetăți, inclusiv pasaje pietonale peste CF și traseu pietonal și velo pe malul Dunării	6.297.958,11	POR 2021-2027, Buget local, Alte surse de finanțare	2021-2027
88.	Extindere trasee pietonale in zona centrală - Str. Smochinului, Str. Numa Pompiliu, Str. Piața Unirii, Str. Iuliu Cezar, Str. Al. Barcacila	2.161.417	POR 2021-2027, Buget local, Alte surse de finanțare	2021-2027



**Strategia Integrată de Dezvoltare Urbană 2021-2027**  
**Municipiul DROBETA TURNU SEVERIN**

<b>Nr. Crt.</b>	<b>PROIECT</b>	<b>Valoare Estimată (EURO)</b>	<b>Sursa de finanțare</b>	<b>Orizont de timp</b>
89.	Extindere trasee pietonale în zona centrală - Str. Aurelian, Str. Decebal, între parcurile Ștefan Cel Mare și I.H.Rădulescu	2.623.211	POR 2021-2027, Buget local, Alte surse de finanțare	2021-2027
90.	Restructurare circulației pe str. Chișinău - Horia - Rahovei, pentru incurajarea deplasărilor nemotorizate	2.027.079	POR 2021-2027, Buget local, Alte surse de finanțare	2021-2027
91.	Rețea de parcări de biciclete în zonele de locuire colectivă	2.750.000	POR 2021-2027, Buget local, Alte surse de finanțare	2021-2027
92.	Atractivitate pentru deplasări pietonale: dotarea spațiilor pietonale cu mobilier (inclusiv smart), sisteme informare publică, pergole pentru umbrire și înfrumusețare	2.000.000	POR 2021-2027, Buget local, Alte surse de finanțare	2021-2027
93.	Modernizarea zonei de promenadă centrul istoric	4.125.000	POR 2021-2027, Buget local, Alte surse de finanțare	2021-2027
94.	Centru intermodal de transport public în Municipiul Drobeta Turnu Severin	499.909,93	PNRR, Buget local, Alte surse de finanțare	2020-2027
95.	Hub Terminal intermodal - Autogara Drobeta Topolnitei	1.404.000	POR 2021-2027, Buget local, Alte surse de finanțare	2021-2027
96.	Stații de încărcare pentru autovehicule electrice	312.500	PNRR, Buget local, Alte surse de finanțare	2021-2027
97.	Stații de incarcare pentru autovehicule	200.000	AFM, Buget local, Alte surse de finanțare	2021-2027
98.	Politica de Parcare - ed. II-a	30.000	POR 2021-2027, Buget local, Alte surse de finanțare	2021-2027
<b>O.S.3. Dezvoltarea și promovarea soluțiilor SMART în toate domeniile în vederea creșterii calității vieții cetățenilor</b>				
<b>D.1.3.1. Dezvoltarea și promovarea soluțiilor SMART în toate domeniile în vederea creșterii calității vieții cetățenilor</b>				
99.	Platforme digitale pentru servicii publice	600.000	PNRR, Buget local, Alte surse de finanțare	2021-2027
100.	Centru Operațional de Management Integrat al utilităților publice (smart city platform)	5.000.000	POR 2021-2027, Buget local, Alte surse de finanțare	2021-2027
101.	Intervenții de tip smart-city pentru monitorizarea irigațiilor spațiilor verzi din Municipiului Drobeta Turnu Severin	500.000	POR 2021-2027, Buget local, Alte surse de finanțare	2021-2027



**Strategia Integrată de Dezvoltare Urbană 2021-2027**  
**Municipiul DROBETA TURNU SEVERIN**

<b>Nr. Crt.</b>	<b>PROIECT</b>	<b>Valoare Estimată (EURO)</b>	<b>Sursa de finanțare</b>	<b>Orizont de timp</b>
102.	Înlocuirea și diversificarea mobilierului urban prin adoptarea conceptului de smart city	600.000	PNRR, Buget local, Alte surse de finanțare	2021-2027
103.	Sistem inteligent de supraveghere video și avertizare automată în cazul situațiilor de urgență în municipiul Drobeta Turnu Severin	4.000.000	POR 2021-2027, Buget local, Alte surse de finanțare	2021-2027
104.	Sistem informatic centralizat de management și suport pentru parcurile publice din Municipiul Drobeta Turnu Severin	100.000	POR 2021-2027, Buget local, Alte surse de finanțare	2021-2027
105.	Ride Sharing - School Bus - Platformă de ride sharing pentru promovarea soluțiilor de transport în comun pentru elevi și studenți	2.500.000	PNRR, Buget local, Alte surse de finanțare	2021-2027
106.	Digitalbook Biblioteca Mehedinți	200.000	PNRR, POR 2021-2027, Buget CJ, Alte surse de finanțare	2021-2027
107.	Digitalizarea patrimoniului Muzeului Regiunii Porților de Fier	500.000	PNRR, POR 2021-2027, Buget CJ, Alte surse de finanțare	2021-2027
108.	Sistem Inteligent tip IoT de colectare proactivă a deșeurilor municipale și dezvoltarea unui centru de colectare gratuită a deșeurilor reciclabile (potențial parteneriat cu CJ)	3.500.000	Buget local, Alte surse de finanțare	2021-2027

*O.S.4. Dezvoltarea unei economii durabile, bazată pe tehnologii inovatoare, performante și creative, întreprinderi dinamice și o forță de muncă competitivă și de calitate*

*D.I.4.1. Sprijinirea mediului de afaceri, inclusiv prin creșterea competitivității și dezvoltarea competențelor pentru specializare inteligentă*

109.	Parc industrial - Facilitarea investițiilor tehnologice în IMM-uri, inclusiv tehnologii IT&C, IoT, automatizare, robotică, inteligență artificială, customizare de masă	1.000.000	POR 2021-2027, Buget local, Alte surse de finanțare	2021-2027
110.	Investiții productive la nivelul Consiliului Județean Mehedinți	300.000	POR 2021-2027, Buget CJ, Alte surse de finanțare	2021-2027
111.	Sprijin direct acordat agenților economici locali	3.000.000	Buget local, PPP, Alte surse de finanțare	2021-2027
112.	Mecanisme de susținere a economiei locale	120.000.000	Buget local, PPP, Alte surse de finanțare	2021-2027
113.	Crearea unei monede electronice locale în cadrul unui parteneriat pentru economia locală	300.000	Buget local, PPP, Alte surse de finanțare	2021-2027



**Strategia Integrată de Dezvoltare Urbană 2021-2027**  
**Municipiul DROBETA TURNU SEVERIN**

<b>Nr. Crt.</b>	<b>PROIECT</b>	<b>Valoare Estimata (EURO)</b>	<b>Sursa de finanțare</b>	<b>Orizont de timp</b>
<b>O.S.5. Creșterea calității vieții cetățenilor prin dezvoltarea sustenabilă în domeniul educației, sănătății și al serviciilor sociale și promovarea integrării și incluziunii sociale în toate domeniile</b>				
<b>D.I.5.1. Îmbunătățirea calității și eficienței sistemului educațional, inclusiv formarea profesională continuă</b>				
114.	Construire Campus Școlar universitar	10.000.000	PNRR, Buget local, Alte surse de finanțare	2021-2027
115.	Reabilitare și extindere licee si colegii centenare	10.000.000	POR 2021-2027, Buget local, Alte surse de finanțare	2021-2027
116.	Reabilitare infrastructură educațională	10.000.000	POR 2021-2027, Buget local, Alte surse de finanțare	2021-2027
117.	Reabilitarea curților unităților de educație si terenuri de sport	10.000.000	POR 2021-2027, Buget local, Alte surse de finanțare	2021-2027
118.	Dotarea sălilor de clasa din unitățile de învățământ preuniversitar si gimnazial	2.000.000	PNRR, Buget local, Alte surse de finanțare	2021-2027
119.	Modernizarea laboratoarelor de informatică din unitățile de învățământ tehnic (Colegiul Tehnic Lorin Sălăgean, Colegiul Tehnic de Transporturi Auto)	100.000	PNRR, Buget local, Alte surse de finanțare	2021-2027
120.	Modernizare și dotare cabinete școlare	3.500.000	Buget local, Alte surse de finanțare	2021-2027
121.	Modernizarea și echiparea Grădiniței nr. 21 din Municipiul Drobeta Turnu Severin	800.000	POR 2021-2027, Buget local, Alte surse de finanțare	2021-2027
122.	Modernizarea și echiparea Grădiniței nr. 22 din Municipiul Drobeta Turnu Severin	800.000	POR 2021-2027, Buget local, Alte surse de finanțare	2021-2027
123.	Modernizarea și echiparea Grădiniței nr. 20 din Municipiul Drobeta Turnu Severin	800.000	POR 2021-2027, Buget local, Alte surse de finanțare	2021-2027
124.	Modernizarea și echiparea Grădiniței nr. 2 din Municipiul Drobeta Turnu Severin	1.000.000	POR 2021-2027, Buget local, Alte surse de finanțare	2021-2027
125.	Modernizarea și echiparea Grădiniței nr. 7 din Municipiul Drobeta Turnu Severin	800.000	POR 2021-2027, Buget local, Alte surse de finanțare	2021-2027
126.	Construcție Grădiniță	2.000.000	POR 2021-2027, Buget local, Alte surse de finanțare	2021-2027



**Strategia Integrată de Dezvoltare Urbană 2021-2027**  
**Municipiul DROBETA TURNU SEVERIN**

<b>Nr. Crt.</b>	<b>PROIECT</b>	<b>Valoare Estimata (EURO)</b>	<b>Sursa de finanțare</b>	<b>Orizont de timp</b>
127.	Modernizarea unităților de învățământ și aducerea la standardul nZEB	3.000.000	PNRR, Buget local, Alte surse de finanțare	2021-2027
128.	Sistem integrat software si hardware de management a activității didactice, creștere a performanțelor și implicare a comunității, pentru școlile din învățământul general I-VIII din Drobeta Turnu Severin	4.500.000	POR 2021-2027, Buget local, Alte surse de finanțare	2021-2027
129.	Reabilitare Colegiul Tehnologic „Lorin Sălăgean” din Municipiul Drobeta Turnu Severin	1.000.000	POR 2021-2027, Buget local, Alte surse de finanțare	2021-2027
130.	Reabilitare Liceul Tehnologic „Domnul Tudor” din Municipiul Drobeta Turnu Severin	1.000.000	POR 2021-2027, Buget local, Alte surse de finanțare	2021-2027
131.	Reabilitare Liceul de Arte „I. St. Paulian” din Municipiul Drobeta Turnu Severin	1.000.000	POR 2021-2027, Buget local, Alte surse de finanțare	2021-2027
132.	Reabilitare Școala Postliceală Sanitară	3.500.000	POR 2021-2027, Buget local, Alte surse de finanțare	2021-2027
133.	Reabilitarea/modernizarea Școlii Gimnaziale Alice Voinescu	500.000	POR 2021-2027, Buget local, Alte surse de finanțare	2021-2027
134.	Reabilitarea/modernizarea Școlii Gimnaziale nr. 3	500.000	POR 2021-2027, Buget local, Alte surse de finanțare	2021-2027
135.	Reabilitarea/modernizarea Școlii Gimnaziale nr. 5	500.000	POR 2021-2027, Buget local, Alte surse de finanțare	2021-2027
136.	Reabilitarea/modernizarea Școlii Gimnaziale nr. 6	500.000	POR 2021-2027, Buget local, Alte surse de finanțare	2021-2027
137.	Reabilitarea/modernizarea Școlii Gimnaziale Constantin Negreanu	500.000	POR 2021-2027, Buget local, Alte surse de finanțare	2021-2027
138.	Reabilitarea/modernizarea Școlii Gimnaziale nr. 14	500.000	POR 2021-2027, Buget local, Alte surse de finanțare	2021-2027
139.	Reabilitarea/modernizarea Școlii Gimnaziale nr. 15	500.000	POR 2021-2027, Buget local, Alte surse de finanțare	2021-2027
140.	Reabilitare Liceul de Transporturi Auto din Municipiul Drobeta Turnu Severin	1.000.000	POR 2021-2027, Buget local, Alte surse de finanțare	2021-2027



**Strategia Integrată de Dezvoltare Urbană 2021-2027**  
**Municipiul DROBETA TURNU SEVERIN**

<b>Nr. Crt.</b>	<b>PROIECT</b>	<b>Valoare Estimata (EURO)</b>	<b>Sursa de finanțare</b>	<b>Orizont de timp</b>
141.	Reabilitare și extindere Colegiul Pedagogic „Stefan Odobleja” din Municipiul Drobeta Turnu Severin	1.000.000	POR 2021-2027, Buget local, Alte surse de finanțare	2021-2027
142.	Reabilitarea Colegiului Național Economic „Theodor Costescu” din Municipiul Drobeta Turnu Severin	1.000.000	POR 2021-2027, Buget local, Alte surse de finanțare	2021-2027
143.	Reabilitarea Colegiului National „Gheorghe Țițeica” din Municipiul Drobeta Turnu Severin	2.000.000	POR 2021-2027, Buget local, Alte surse de finanțare	2021-2027
144.	Reabilitarea Colegiului Național ”Traian” din Municipiul Drobeta Turnu Severin	800.000	POR 2021-2027, Buget local, Alte surse de finanțare	2021-2027
145.	File de istorie	15.000.000	POR 2021-2027, Buget local, Alte surse de finanțare	2021-2027
<b>D.1.5.2. Creșterea calității și accesibilității serviciilor medicale</b>				
146.	Dotarea și/sau modernizarea infrastructurii publice în care se furnizează servicii de asistență medicală școlară, inclusiv servicii de asistență stomatologică	500.000	POS, Buget local, Alte surse de finanțare	2021-2027
147.	Reabilitare, modernizare pentru creșterea eficienței energetice la Spitalul Județean de Urgență Drobeta Turnu Severin	6.300.000	POR 2021-2027, Buget local, Alte surse de finanțare	2021-2027
148.	Reabilitare/modernizare pentru creșterea eficienței energetice la Spitalul Județean de Urgență Drobeta Turnu Severin Pavilion Dermato-Venerice;	500.000	POR 2021-2027, Buget local, Alte surse de finanțare	2021-2027
149.	Reabilitare/modernizare pentru creșterea eficienței energetice la Spitalul Județean de Urgență Drobeta Turnu Severin Pavilion Psihiatrie I si II;	500.000	POR 2021-2027, Buget local, Alte surse de finanțare	2021-2027
150.	Reabilitare, modernizare si eficientizare energetica a clădirii fostei Maternități	1.600.000	PNRR, POR 2021-2027, Buget CJ, Alte surse de finanțare	2021-2027
151.	Reabilitare, modernizare pentru cresterea eficienței energetice la Pavilionul Administrativ	1.600.000	PNRR, POR 2021-2027, Buget CJ, Alte surse de finanțare	2021-2027
152.	Reabilitare, modernizare si eficientizare energetica a Pavilionului Balneologie si recuperare/, Judetul Mehedinti	1.600.000	PNRR, POR 2021-2027, Buget CJ, Alte surse de finanțare	2021-2027





**Strategia Integrată de Dezvoltare Urbană 2021-2027**  
**Municipiul DROBETA TURNU SEVERIN**

<b>Nr. Crt.</b>	<b>PROIECT</b>	<b>Valoare Estimată (EURO)</b>	<b>Sursa de finanțare</b>	<b>Orizont de timp</b>
153.	Reabilitare, modernizare și eficientizare energetică a Pavilionului Psihiatrie-Cronici-Gura Vaii, Județul Mehedinți	1.600.000	PNRR, POR 2021-2027, Buget CJ, Alte surse de finanțare	2021-2027
154.	Reabilitarea, modernizarea și eficientizarea energetică a Policlinicii (Ambulatoriu de Specialitate Spital) cu Centrala Termică	1.600.000	PNRR, POR 2021-2027, Buget CJ, Alte surse de finanțare	2021-2027
155.	Reabilitare, extindere și dotare UPU	1.500.000	POR 2021-2027, Buget local, Alte surse de finanțare	2021-2027
<b>D.I.5.3. Promovarea integrării și incluziunii sociale modernizarea și extinderea infrastructurii și creșterea accesibilității la aceasta</b>				
156.	Construire de locuințe pentru tineri care provin din grupuri/comunități vulnerabile	2.000.000	PNRR, Buget local, Alte surse de finanțare	2021-2027
157.	Modernizare și re-funcționalizare clădiri militare existente și transformare în locuințe sociale și centru de noapte - Zona ALUNIȘ. Centru MAMA și copilul	1.000.000	Buget local, Alte surse de finanțare	2021-2027
158.	Creșterea calității serviciilor sociale și asigurarea educației timpurii în Municipiul Drobeta Turnu Severin prin construcție și dotare creșă în zona Parcul Tineretului	3.418.484,97	CNI, Buget local, Alte surse de finanțare	2021-2027
159.	Creșterea calității serviciilor sociale și asigurarea educației timpurii în Municipiul Drobeta Turnu Severin prin construcție și dotare creșă în zona Serpentina Roșiori	2.449.53,96	CNI, Buget local, Alte surse de finanțare	2021-2027
160.	Creșterea calității serviciilor sociale și asigurarea educației timpurii în Municipiul Drobeta Turnu Severin prin construcție și dotare creșă în zona ANL (Sala Polivalentă)	1.700.000	PNRR, Buget local, Alte surse de finanțare	2021-2027
161.	Creșterea calității serviciilor sociale și asigurarea educației timpurii în Municipiul Drobeta Turnu Severin prin construcție și dotare creșă zona Banovița	1.500.000	PNRR, Buget local, Alte surse de finanțare	2021-2027
162.	Echipare și operaționalizare creșe în Municipiul Drobeta Turnu-Severin	2.000.000	PNRR, Buget local, Alte surse de finanțare	2021-2027
163.	Centru medico-social	1.500.000	POR 2021-2027, Buget local, Alte surse de finanțare	2021-2027



**Strategia Integrată de Dezvoltare Urbană 2021-2027**  
**Municipiul DROBETA TURNU SEVERIN**

<b>Nr. Crt.</b>	<b>PROIECT</b>	<b>Valoare Estimata (EURO)</b>	<b>Sursa de finanțare</b>	<b>Orizont de timp</b>
164.	Creare infrastructura sociala de dezvoltare multifunctionala	500.000	POR 2021-2027, Buget local, Alte surse de finanțare	2021-2027
165.	Îmbunătățirea alfabetizării digitale a populației din zonele marginalizate prin susținerea procesului de formare în cadrul rețelei PAPI	200.000	PPP, Buget local, Alte surse de finanțare	2021-2027
166.	Incluziune socială și reducerea numărului de persoane aparținând grupurilor vulnerabile prin furnizarea de servicii sociale / socio-profesionale / de formare profesională	90.000	PPP, Buget local, Alte surse de finanțare	2021-2027
167.	Creșterea calității sistemului de asistență socială prin diferite instrumente, proceduri, mecanisme și prin îmbunătățirea nivelului de competențe al profesioniștilor din sistem	120.000	PPP, Buget local, Alte surse de finanțare	2021-2027
168.	Creșterea numărului de persoane care beneficiază de servicii de asistență socială la nivelul comunității	170.000	PPP, Buget local, Alte surse de finanțare	2021-2027
169.	Aplicarea soluțiilor de tip TIC (e-asistență socială, serviciile electronice etc.) în furnizarea serviciilor sociale	400.000	PPP, Buget local, Alte surse de finanțare	2021-2027
170.	Creșterea numărului de asistenți maternali și sociali la nivelul comunității	200.000	PPP, Buget local, Alte surse de finanțare	2021-2027
171.	CLLD - Strategie de dezvoltare pentru zona defavorizată Gura Văii în vederea integrării în zona urbană dezvoltată	1.800.000	POR 2021-2027, Buget local, Alte surse de finanțare	2021-2027
172.	CLLD - Strategie de dezvoltare pentru zona defavorizată Schela Cladovei în vederea integrării în zona urbană dezvoltată	2.000.000	POR 2021-2027, Buget local, Alte surse de finanțare	2021-2027
173.	Înființarea unui CLLD la nivelul Microregiunii Ținutul Severinului	120.000	POR 2021-2027, Buget local, Alte surse de finanțare	2021-2027
<b>O.S.6. Promovarea dezvoltării turismului, valorificarea patrimoniului natural și a moștenirii cultural- istorice, precum și extinderea infrastructurii sportive și de agrement</b>				
<b>D.I.6.1. Dezvoltarea și conservarea patrimoniului turistic și cultural și de petrecere a timpului liber</b>				
174.	Revitalizarea și punerea în valoare a monumentelor istorice din centrul orașului	5.000.000	POR 2021-2027, Buget local, Alte surse de finanțare	2021-2027



**Strategia Integrată de Dezvoltare Urbană 2021-2027**  
**Municipiul DROBETA TURNU SEVERIN**

<b>Nr. Crt.</b>	<b>PROIECT</b>	<b>Valoare Estimata (EURO)</b>	<b>Sursa de finanțare</b>	<b>Orizont de timp</b>
175.	Reabilitarea și punerea în valoare a obiectivelor de patrimoniu de categorie A Piciorul Podului lui Traian și Castrul Roman din parcul arheologic al Muzeului Regiunii Porților de Fier și a Bisercii Medievale din complexul istoric-cultural Colegiului Național Traian din Drobeta Turnu Severin	2.000.000	POR 2021-2027, Buget CJ, Alte surse de finanțare	2021-2027
176.	Dezvoltarea patrimoniului turistic prin valorificarea sitului arheologic de la Schela	5.000.000	POR 2021-2027, Buget local, Alte surse de finanțare	2021-2027
177.	Reabilitarea și punerea în valoare a centrului urban vechi în Drobeta Turnu Severin	20.000.000	POR 2021-2027, Buget local, Alte surse de finanțare	2021-2027
178.	Conservarea și valorificarea patrimoniului construit	4.000.000	POR 2021-2027, Buget local, Alte surse de finanțare	2021-2027
179.	Construcție muzeul Dunării	3.500.000	POR 2021-2027, Buget local, Alte surse de finanțare	2021-2027
180.	Promovarea patrimoniului natural din municipiu	7.000.000	POR 2021-2027, Buget local, Alte surse de finanțare	2021-2027
181.	Realizare noi obiective patrimoniale în scopul valorificării turistice a acestora	15.000.000	Buget local	2021-2027
182.	Modernizare Cămin cultural Schela Cladovei	1.000.000	POR 2021-2027, Buget local, Alte surse de finanțare	2021-2027
183.	Realizarea unei zone pentru organizare evenimente și festivități în Municipiul Drobeta Turnu Severin	2.000.000	POR 2021-2027, Buget local, Alte surse de finanțare	2021-2027
184.	Modernizarea fântânilor publice din Municipiul Drobeta Turnu Severin	500.000	POR 2021-2027, Buget local, Alte surse de finanțare	2021-2027
185.	Reabilitarea drumurilor de acces către obiective și atracții turistice (Aleea Mioriței, acces spre Pădurea Crihala)	750.000	PNRR, Buget local, Alte surse de finanțare	2021-2027
186.	Înființarea de trasee noi pentru turiști	300.000	POR 2021-2027, Buget local, Alte surse de finanțare	2021-2027



**Strategia Integrată de Dezvoltare Urbană 2021-2027**  
**Municipiul DROBETA TURNU SEVERIN**

<b>Nr. Crt.</b>	<b>PROIECT</b>	<b>Valoare Estimată (EURO)</b>	<b>Sursa de finanțare</b>	<b>Orizont de timp</b>
187.	Construcția unui aerodrom pentru curse charter în arealul Municipiului Drobeta-Turnu Severin	70.000.000	POIM, Parteneriat public-privat	2021-2027
188.	Construcția unui port turistic în arealul Municipiului Drobeta-Turnu Severin în administrare locală	10.000.000	POR 2021-2027, Buget local, Alte surse de finanțare	2021-2027
189.	Amenajare spațiilor verzi, locuri de joacă, de recreere stradală în zonele defavorizate (Schela Cladovei, Gura Văii, Banovița)	200.000	POR 2021-2027, Buget local, Alte surse de finanțare	2021-2027
190.	Amenajare spații verzi, de recreere, locuri de joacă în zone defavorizate	4.000.000	POR 2021-2027, Buget local, Alte surse de finanțare	2021-2027
191.	Reabilitarea Parcului Dragalina	1.500.000	POR 2021-2027, Buget local, Alte surse de finanțare	2021-2027
192.	Reabilitare spații verzi	7.500.000	POR 2021-2027, Buget local, Alte surse de finanțare	2021-2027
193.	Reabilitare Parcul Gărzile Patriotice	4.000.000	POR 2021-2027, Buget local, Alte surse de finanțare	2021-2027
194.	Reabilitare ștranduri	6.000.000	POR 2021-2027, Buget local, Alte surse de finanțare	2021-2027
195.	Modernizare, extindere, amenajare cinematograf Porțile de Fier	2.000.000	POR 2021-2027, Buget local, Alte surse de finanțare	2021-2027
196.	Modernizare piețe agroalimentare (târg engros de legume-fructe)	3.000.000	Buget local, Alte surse de finanțare	2021-2027
197.	Amenajare piața obor	300.000	POR 2021-2027, Buget local, Alte surse de finanțare	2021-2027
198.	Amenajarea Stadionului Dr. Angelescu	1.700.000	PPP, Buget local, Alte surse de finanțare	2021-2027
199.	Adăpost pentru câini	100.000	Buget local, Alte surse de finanțare	2021-2027

*O.S.7. Promovarea soluțiilor de digitalizare și interoperabilitate a serviciilor publice, precum și a transparenței procesului decizional prin modernizarea managementului și administrației publice locale*

*D.I.7.1. Creșterea capacității administrative prin implementarea de soluții de digitalizare și interoperabilitate a serviciilor publice*



**Strategia Integrată de Dezvoltare Urbană 2021-2027**  
**Municipiul DROBETA TURNU SEVERIN**

<b>Nr. Crt.</b>	<b>PROIECT</b>	<b>Valoare Estimata (EURO)</b>	<b>Sursa de finanțare</b>	<b>Orizont de timp</b>
200.	Primăria Digitală - Proiect de digitalizare și implementare a unei platforme unice de gestiune integrată a proceselor din cadrul Primăriei Municipiului Drobeta Turnu Severin	10.000.000	POR 2021-2027, Buget local, Alte surse de finanțare	2021-2027
201.	Transpunerea PMUD și a modelului de transport în format electronic și GIS	83.200	PNRR, Buget local, Alte surse de finanțare	2021-2027
202.	Crearea unei infrastructuri solide IT pentru a permite accesul la baza de date a evidenței persoanelor și crearea de servicii TIC, inclusiv asigurarea unei cooperări între serviciile administrației publice locale și instituțiile publice	500.000	PNRR, POR 2021-2027, Buget CJ, Alte surse de finanțare	2021-2027
203.	Adoptarea tehnologiilor și a instrumentelor digitale în vederea dezvoltării bazei de date privind cercetarea biodiversității din Geoparcul Platoul Mehedinți	500.000	PNRR, POR 2021-2027, Buget CJ, Alte surse de finanțare	2021-2027
204.	Digitalizarea serviciilor de urbanism și amenajarea teritoriului în folosul cetățenilor și al mediului de afaceri - județul Mehedinți	500.000	PNRR, POR 2021-2027, Buget CJ, Alte surse de finanțare	2021-2027
205.	Realizarea Planurilor de Amenajare Zonală în Municipiul Drobeta Turnu Severin	150.000	PNRR, Buget local, Alte surse de finanțare	2021-2027
206.	Îmbunătățirea procesului de management în cadrul UAT Municipiul Drobeta Turnu Severin	84.963	POR 2021-2027, Buget local, Alte surse de finanțare	2021-2027
207.	Sistem informatic de cadastru general la nivelul Municipiului Drobeta Turnu Severin	400.000	POR 2021-2027, Buget local, Alte surse de finanțare	2021-2027

### **10.6.2. CRITERII DE PRIORITIZARE**

În vederea realizării unei prioritizări preliminare a intervențiilor incluse în portofoliul de proiecte al Strategiei Integrate de Dezvoltare Urbană, a fost realizată o analiză multicriterială, pe baza stabilirii unor indicatori de performanță, reprezentând parametrii în funcție de care măsurile propuse sunt evaluate și comparate între ele.

Fiecare indicator (criteriu) trebuie să măsoare un aspect relevant și nu trebuie să depindă de un alt criteriu. **Criteriile sunt**, în general, de două feluri: **cantitative și calitative**.

**Indicatorii propuși pentru evaluarea impactului măsurilor propuse** sunt următorii:



➤ **Impactul asupra mediului și eficienței energetice**

Proiectul primește un punctaj în funcție de impactul asupra mediului: eficiență energetică, adaptare la schimbări climatice, biodiversitate, poluare, mobilitate urbană (3 – impact mare; 2 – impact mediu; 1 – impact redus; 0 – fără impact);

➤ **Impactul asupra dezvoltării „inteligente”**

Proiectul primește un punctaj în funcție de impactul asupra dezvoltării „inteligente”: smart-city, digitalizare, inovare, CDI (3 – impact mare; 2 – impact mediu; 1 – impact redus; 0 – fără impact);

➤ **Impactul asupra calității vieții și incluziunii sociale**

Proiectul primește un punctaj în funcție de impactul estimat asupra calității vieții: sănătate, cultură, educație, sport, siguranță și incluziunii sociale (3 – impact mare; 2 – impact mediu; 1 – impact redus; 0 – fără impact);

➤ **Impactul asupra conectivității și atractivității**

Proiectul primește un punctaj în funcție de nivelul de importanță în opinia populației (3 – impact foarte mare; 2 – impact mare; 1 – impact mediu; 0 – impact nesemnificativ);

➤ **Corespondența cu nevoile și oportunitățile identificate**

Proiectul primește un punctaj în funcție de nivelul de corespondență cu nevoile și oportunitățile identificate (se acordă punctajul în funcție de nivelul de corespondență cu viziunea stabilită, precum și cu nevoile și oportunitățile identificate).

**Pentru prioritizarea măsurilor propuse în cadrul matricei, fiecărui indicator i-a fost alocată o anumită pondere.** Ponderea propusă pentru criteriile de prioritizare menționate anterior este următoarea:

<i>Indicator</i>	<i>Pondere</i>
<b><i>Impactul asupra mediului și eficienței energetice</i></b>	20%
<b><i>Impactul asupra dezvoltării „inteligente”</i></b>	20%
<b><i>Impactul asupra calității vieții și incluziunii sociale</i></b>	20%
<b><i>Impactul asupra conectivității și atractivității</i></b>	15%
<b><i>Corespondența cu nevoile și oportunitățile identificate</i></b>	25%



Indicator	Punctaj maxim (P <sub>max</sub> )	Pondere (p)	Valoare maximă din 10	Scor ponderat (Sc)
Impactul asupra mediului	3	20%	2	Punctaj x 0,67
Impactul asupra dezvoltării „inteligente”	3	20%	2	Punctaj x 0,67
Impactul asupra calității vieții și incluziunii sociale	3	20%	2,0	Punctaj x 0,67
Impactul în opinia populației	3	15%	1,5	Punctaj x 0,50
Corespondența cu nevoile și oportunitățile identificate	3	25%	2,5	Punctaj x 0,83

Formula utilizată pentru calcularea scorului ponderat al fiecărui criteriu de priorizare este următoarea:

$$Sp_i = p_i \times 10 / P_{max\ i}$$

unde:

**i** = criteriul de priorizare

**Sp<sub>i</sub>** = scor ponderat al criteriului **i**

**p<sub>i</sub>** = ponderea criteriului **i**

**P<sub>max i</sub>** = punctajul maxim al criteriului **i**.

Punctajul fiecărui proiect se calculează cu formula:

$$PP = \sum_{i=1}^5 PC_i \times Sp_i$$

unde:

**PP** = punctaj proiect

**Sp<sub>i</sub>** = scor ponderat al criteriului **i**

**PC<sub>i</sub>** = punctajul acordat pentru criteriul **i**.

Trebuie specificat că nivelul de prioritate al proiectelor este un factor dinamic, ce trebuie evaluat periodic și modificat, pe toată durata de acțiune a strategiei de față, în funcție de evoluția economiei la toate nivelurile, de oportunități noi pentru accesarea fondurilor europene sau de alți factori care vor conduce la modificarea situației actuale.

Prezentăm mai jos tabelul conținând proiectele în ordinea rezultată ca urmare a aplicării procedurii de monitorizare, pe baza elementelor cunoscute la momentul elaborării documentului strategic.

Prioritizarea proiectelor va fi actualizată de Comisia de monitorizare și actualizare a SIDU, după centralizarea rezultatelor consultării public (răspunsurile la chestionarul online) și stabilirea condițiilor de eligibilitate pentru finanțarea din fonduri europene.

În tabelul următor sunt incluse proiectele considerate drept prioritare, care au obținut un punctaj ponderat mai mare de 5,50 puncte.



**Strategia Integrată de Dezvoltare Urbană 2021-2027**  
**Municipiul DROBETA TURNU SEVERIN**

Tab. 10.4. Prioritizarea proiectelor

Denumire proiect	Impactul asupra mediului și eficienței energetice	Impactul asupra dezvoltării „inteligente”	Impactul asupra calității vieții și incluziunii sociale	Impactul asupra conectivității și atractivității	Correspondența cu nevoile și oportunitățile identificate	PUNCTAJ
Modernizare stații de transport public	3	3	2	3	3	9,33
Sisteme inteligente de transport cu caracter integrat la nivelul unei platforme unice în vederea reducerii emisiilor GES	3	3	2	3	3	9,33
Centru intermodal de transport public în Municipiul Drobeta Turnu Severin	3	3	2	3	3	9,33
Hub Terminal intermodal - Autogara Drobeta Topolnitei	3	3	2	3	3	9,33
Ride Sharing - School Bus - Platformă de ride sharing pentru promovarea soluțiilor de transport în comun pentru elevi și studenți	2	3	3	3	3	9,33
Crearea unui nou coridor de mobilitate urbană și creșterea performanțelor transportului public prin investiții integrate în Municipiul Drobeta Turnu Severin	3	2	2	3	3	8,67
Achiziția de autobuze ecologice pentru dezvoltarea sistemului de transport public local - Etapa a II-a	3	2	2	3	3	8,67
Creșterea mobilității urbane prin infrastructura de transport alternativă în Municipiul Drobeta Turnu Severin	3	2	2	3	3	8,67
Sistem informatic centralizat de management și suport pentru parcările publice din Municipiul Drobeta Turnu Severin	2	3	2	3	3	8,67
Platforme de precolectare a deșeurilor menajere și colectare selectivă	3	3	3	0	3	8,50
Creșterea eficienței energetice prin modernizarea sistemului de iluminat al clădirilor publice	3	2	3	1	3	8,33
Creșterea eficienței energetice în sistemul de iluminat	3	2	3	1	3	8,33
Înlocuirea și diversificarea mobilierului urban prin adoptarea conceptului de smart city	2	3	2	2	3	8,17
Sistem inteligent de supraveghere video și avertizare automată în cazul situațiilor de urgență în municipiul Drobeta Turnu Severin	2	3	2	2	3	8,17





**Strategia Integrată de Dezvoltare Urbană 2021-2027**  
**Municipiul DROBETA TURNU SEVERIN**

Denumire proiect	Impactul asupra mediului și eficienței energetice	Impactul asupra dezvoltării „inteligente”	Impactul asupra calității vieții și incluziunii sociale	Impactul asupra conectivității și atractivității	Corespondența cu nevoile și oportunitățile identificate	PUNCTAJ
Coridor alternativ de mobilitate urbană în zona sud-est a Municipiului Drobeta Turnu Severin	3	2	1	3	3	8,00
Sisteme ecologice de colectare a deșeurilor menajere și de colectare selectivă a materialelor reciclabile în Municipiul Drobeta Turnu Severin (potențial perteneriat cu CJ)	3	2	3	0	3	7,83
Realizare sistem de iluminat public în zona Aeroport – Veteranii de Război, inclusiv sistem de telemanagement	3	2	2	1	3	7,67
Extindere rețea iluminat pe strada Afinului	3	2	2	1	3	7,67
Platforme digitale pentru servicii publice	2	3	2	1	3	7,67
Centru Operațional de Management Integrat al utilităților publice (smart city platform)	2	3	2	1	3	7,67
Regenerarea urbană și crearea de sinergie de dezvoltare prin amenajarea Pădurii Crihala (amenajare oraș - zone tematice)	3	0	3	2	3	7,50
Stații de încărcare pentru autovehicule electrice	3	1	2	2	3	7,50
Stații de încărcare pentru autovehicule	3	1	2	2	3	7,50
Transpunerea PMUD și a modelului de transport în format electronic și GIS	1	3	1	3	3	7,33
Digitalbook Biblioteca Mehedinți	1	3	3	0	3	7,17
Dotarea și/sau modernizarea infrastructurii publice în care se furnizează servicii de asistență medicală școlară, inclusiv servicii de asistență stomatologică	2	2	3	0	3	7,17
Parc industrial - Facilitarea investițiilor tehnologice în IMM-uri, inclusiv tehnologii IT&C, IoT, automatizare, robotică, inteligență artificială, personalizare de masă	1	3	2	1	3	7,00
Investiții productive la nivelul Consiliului Județean Mehedinți	1	3	2	1	3	7,00
Reabilitare spații verzi în Parcul Aluniș 1	3	0	2	2	3	6,83
Reabilitare spații verzi în Parcul Rozelor, Parcul Gării și Parcul Dragalina	3	0	2	2	3	6,83



**Strategia Integrată de Dezvoltare Urbană 2021-2027  
Municipiul DROBETA TURNU SEVERIN**

Denumire proiect	Impactul asupra mediului și eficienței energetice	Impactul asupra dezvoltării „inteligente”	Impactul asupra calității vieții și incluziunii sociale	Impactul asupra conectivității și atractivității	Correspondența cu nevoile și oportunitățile identificate	PUNCTAJ
Reabilitare spații verzi în Parcul Gărzile Patriotice	3	0	2	2	3	6,83
Regenerare urbană în Municipiul Drobeta Turnu Severin	3	0	2	2	3	6,83
Extinderea rețelelor de apă și canalizare zona Bahna	3	0	3	0	3	6,50
Creșterea performanței energetice clădirilor rezidențiale în vederea îmbunătățirii eficienței energetice – Etapa I	3	0	3	0	3	6,50
Creșterea performanței energetice clădirilor rezidențiale în vederea îmbunătățirii eficienței energetice – Etapa II	3	0	3	0	3	6,50
Creșterea performanței energetice clădirilor publice în vederea îmbunătățirii eficienței energetice – Etapa I	3	0	3	0	3	6,50
Creșterea performanței energetice clădirilor publice în vederea îmbunătățirii eficienței energetice – Etapa II	3	0	3	0	3	6,50
Creșterea eficienței energetice a clădirilor publice	3	0	3	0	3	6,50
Modernizare și eficientizare energetică a Centrului de Afaceri Dunarene -Gura Vaii, Județul Mehedinți	2	2	2	0	3	6,50
Digitalizarea patrimoniului Muzeului Regiunii Porturilor de Fier	1	3	2	0	3	6,50
Modernizarea și echiparea Grădiniței nr. 21 din Municipiul Drobeta Turnu Severin	1	3	2	0	3	6,50
Modernizarea și echiparea Grădiniței nr. 22 din Municipiul Drobeta Turnu Severin	1	3	2	0	3	6,50
Modernizarea și echiparea Grădiniței nr. 20 din Municipiul Drobeta Turnu Severin	1	3	2	0	3	6,50
Modernizarea și echiparea Grădiniței nr. 2 din Municipiul Drobeta Turnu Severin	1	3	2	0	3	6,50
Modernizarea și echiparea Grădiniței nr. 7 din Municipiul Drobeta Turnu Severin	1	3	2	0	3	6,50
Modernizarea unităților de învățământ și aducerea la standardul nZEB	1	3	2	0	3	6,50
File de istorie	1	3	2	0	3	6,50
Crearea unei infrastructuri solide IT pentru a permite accesul la baza de date a evidenței persoanelor și crearea de servicii TIC, inclusiv asigurarea unei cooperări între serviciile administrației publice locale și instituțiile publice	1	3	2	0	3	6,50



**Strategia Integrată de Dezvoltare Urbană 2021-2027**  
**Municipiul DROBETA TURNU SEVERIN**

Denumire proiect	Impactul asupra mediului și eficienței energetice	Impactul asupra dezvoltării „inteligente”	Impactul asupra calității vieții și incluziunii sociale	Impactul asupra conectivității și atractivității	Corespondența cu nevoile și oportunitățile identificate	PUNCTAJ
Adoptarea tehnologiilor și a instrumentelor digitale în vederea dezvoltării bazei de date privind cercetarea biodiversității din Geoparcul Platoul Mehedinți	1	3	2	0	3	6,50
Digitalizarea serviciilor de urbanism și amenajarea teritoriului în folosul cetățenilor și al mediului de afaceri - județul Mehedinți	1	3	2	0	3	6,50
Modernizare Cămin cultural Schela Cladovei	1	1	3	1	3	6,33
Realizarea Planurilor de Amenajare Zonală în Municipiul Drobeta Turnu Severin	1	3	1	1	3	6,33
Realizarea unei zone pentru organizare evenimente și festivități în Municipiul Drobeta Turnu Severin	0	1	3	2	3	6,17
Modernizare sediu Poliția Municipiului Drobeta Turnu Severin	3	1	1	0	3	5,83
Modernizare sediu Serviciu Rutier Municipiului Drobeta Turnu Severin	3	1	1	0	3	5,83
Modernizare sediu Inspectoratul de Poliție al Județului Mehedinți	3	1	1	0	3	5,83
Modernizare sediu Serviciul Acțiuni Speciale	3	1	1	0	3	5,83
Modernizare clădiri administrative IPJ: C1 - C2, C13 - C14	3	1	1	0	3	5,83
Dotarea sălilor de clasa din unitățile de învățământ preuniversitar și gimnazial	0	3	2	0	3	5,83
Reabilitare Colegiul Tehnologic „Lorin Sălăgean” din Municipiul Drobeta Turnu Severin	1	2	2	0	3	5,83
Reabilitare Liceul Tehnologic „Domnul Tudor” din Municipiul Drobeta Turnu Severin	1	2	2	0	3	5,83
Reabilitare Liceul de Arte „I. St. Paulian” din Municipiul Drobeta Turnu Severin	1	2	2	0	3	5,83
Reabilitare Școala Postliceală Sanitară	1	2	2	0	3	5,83
Reabilitarea/modernizarea Școlii Gimnaziale Alice Voinescu	1	2	2	0	3	5,83
Reabilitarea/modernizarea Școlii Gimnaziale nr. 3	1	2	2	0	3	5,83
Reabilitarea/modernizarea Școlii Gimnaziale nr. 5	1	2	2	0	3	5,83



**Strategia Integrată de Dezvoltare Urbană 2021-2027  
Municipiul DROBETA TURNU SEVERIN**

Denumire proiect	Impactul asupra mediului și eficienței energetice	Impactul asupra dezvoltării „inteligente”	Impactul asupra calității vieții și incluziunii sociale	Impactul asupra conectivității și atractivității	Corespondența cu nevoile și oportunitățile identificate	PUNCTAJ
Reabilitarea/modernizarea Școlii Gimnaziale nr. 6	1	2	2	0	3	5,83
Reabilitarea/modernizarea Școlii Gimnaziale Constantin Negreanu	1	2	2	0	3	5,83
Reabilitarea/modernizarea Școlii Gimnaziale nr. 14	1	2	2	0	3	5,83
Reabilitarea/modernizarea Școlii Gimnaziale nr. 15	1	2	2	0	3	5,83
Reabilitare Liceul de Transporturi Auto din Municipiul Drobeta Turnu Severin	1	2	2	0	3	5,83
Reabilitare și extindere Colegiul Pedagogic „Stefan Odobleja” din Municipiul Drobeta Turnu Severin	1	2	2	0	3	5,83
Reabilitare Colegiul Național Economic „Theodor Costescu” din Municipiul Drobeta Turnu Severin	1	2	2	0	3	5,83
Reabilitarea Colegiului Național „Gheorghe Țițeica” din Municipiul Drobeta Turnu Severin	1	2	2	0	3	5,83
Reabilitarea Colegiului Național ”Traian” din Municipiul Drobeta Turnu Severin	1	2	2	0	3	5,83
Construire de locuințe pentru tineri care provin din grupuri/comunități vulnerabile	1	1	3	0	3	5,83
Creșterea calității serviciilor sociale și asigurarea educației timpurii în Municipiul Drobeta Turnu Severin prin construcție și dotare creșă în zona Parcul Tineretului	1	1	3	0	3	5,83
Creșterea calității serviciilor sociale și asigurarea educației timpurii în Municipiul Drobeta Turnu Severin prin construcție și dotare creșă în zona Serpentina Roșiori	1	1	3	0	3	5,83
Creșterea calității serviciilor sociale și asigurarea educației timpurii în Municipiul Drobeta Turnu Severin prin construcție și dotare creșă zona ANL (Sala Polivalentă)	1	1	3	0	3	5,83
Creșterea calității serviciilor sociale și asigurarea educației timpurii în Municipiul Drobeta Turnu Severin prin construcție și dotare creșă zona Banovița	1	1	3	0	3	5,83
Echipare și operaționalizare creșe în Municipiul Drobeta Turnu-Severin	1	1	3	0	3	5,83



**Strategia Integrată de Dezvoltare Urbană 2021-2027  
Municipiul DROBETA TURNU SEVERIN**

Denumire proiect	Impactul asupra mediului și eficienței energetice	Impactul asupra dezvoltării „inteligente”	Impactul asupra calității vieții și incluziunii sociale	Impactul asupra conectivității și atractivității	Corespondența cu nevoile și oportunitățile identificate	PUNCTAJ
Reabilitare, modernizare și eficientizare energetică a clădirii fostei Maternități	2	1	3	0	2	5,67
Reabilitare, modernizare pentru creșterea eficienței energetice la Pavilionul Administrativ	2	1	3	0	2	5,67
Reabilitare, modernizare și eficientizare energetică a Pavilionului Balneologie și recuperare/, Județul Mehedinți	2	1	3	0	2	5,67
Reabilitare, modernizare și eficientizare energetică a Pavilionului Psihiatrie-Cronici-Gura Văii, Județul Mehedinți	2	1	3	0	2	5,67
Reabilitarea, modernizarea și eficientizarea energetică a Policlinicii (Ambulatoriu de Specialitate Spital) cu Centrala Termică	2	1	3	0	2	5,67
Modernizarea clădirii administrative din strada Cicero Nr.12	2	0	2	1	3	5,67
Creșterea eficienței energetice a Muzeului Porților de Fier prin montarea unor pompe de căldură	2	0	2	1	3	5,67
Modernizare, extindere, amenajare cinematograf Porțile de Fier	1	1	2	1	3	5,67
Revitalizarea și punerea în valoare a monumentelor istorice din centrul orașului	1	1	1	2	3	5,50
Reabilitarea și punerea în valoare a obiectivelor de patrimoniu de categorie A Picioarul Podului lui Traian și Castrul Roman din parcul arheologic al Muzeului Regiunii Porților de Fier și a Bisercii Medievale din complexul istoric-cultural Colegiului Național Traian din Drobeta Turnu Severin	1	1	1	2	3	5,50
Modernizarea fântânilor publice din Municipiul Drobeta Turnu Severin	1	1	1	2	3	5,50
Reabilitare ștranduri	0	0	3	2	3	5,50
Intervenții de tip smart-city pentru monitorizarea irigațiilor spațiilor verzi din Municipiul Drobeta Turnu Severin	2	2	1	1	2	5,50



## **11. IMPLEMENTAREA, MONITORIZAREA ȘI EVALUAREA STRATEGIEI INTERGRATE DE DEZVOLTARE URBANĂ**

### **11.1. CONTEXTUL INSTITUȚIONAL DE IMPLEMENTARE A STRATEGIEI INTERGRATE DE DEZVOLTARE URBANĂ**

Implementarea presupune procesul de transformare a resurselor disponibile (materiale, financiare, umane) în rezultate calitative și cantitative, astfel încât să fie atinse toate obiectivele strategice definite și, prin intermediul acestora, la sfârșitul perioadei de planificare, misiunea asumată.

Totodată, este necesar să se ia în considerare faptul că însuși procesul de implementare induce schimbări, uneori deosebit de importante, ale parametrilor de stare aferenți mediului de manifestare economic și social, ca urmare a efectelor rezultate din implementarea noilor facilități operaționale rezultate. De aici imperativul parcurgerii unui proces de evaluare-reevaluare continuu, cu reveniri asupra cerințelor formulate inițial și ameliorarea/dezvoltarea acestor cerințe în conformitate cu situația economico-socială actualizată.

Implementarea SIDU, prin care se vor pune în aplicare programele și măsurile cuprinse în Planul de acțiune, se va realiza prin proiectele propuse în portofoliul de proiecte, respectându-se normele europene, legislația națională și reglementările locale în vigoare.

Punerea în aplicare în mod practic a *Planului de acțiune al SIDU* va porni de la cunoașterea, asigurarea și aplicarea următoarelor condiții:

- ✍ colaborarea transparentă dintre autoritățile publice locale/instituțiile/organizațiile/firmele din municipiul Drobeta Turnu Severin;
- ✍ identificarea și atragerea de surse de finanțare în completarea celor finanțate prin fonduri structurale;
- ✍ respectarea priorităților stabilite de *Autoritatea Urbană* în implementarea proiectelor, în acord cu necesitățile în evoluție ale municipiului și în stransă legătură cu strategiile la nivel județean, regional și național;
- ✍ corelarea tuturor proiectelor existente și viitoare în vederea asigurării unei dezvoltări social-economice armonioase, integrate la nivel regional.

În scopul implementării cu succes a *Strategiei Integrate de Dezvoltare Urbană 2021–2027 a Municipiului Drobeta Turnu Severin*, prin realizarea proiectelor cuprinse în Portofoliul de proiecte pentru perioada programatică avută în vedere și susținerea obiectivelor strategice stabilite pentru îndeplinirea viziunii și misiunii municipiului, au fost identificate o serie de activități, care pot fi clasificate după cum urmează:

⇒ *Acțiuni pregătitoare de implementare a strategiei*



**Strategia Integrată de Dezvoltare Urbană 2021-2027  
Municipiul DROBETA TURNU SEVERIN**

- ⇒ Acțiuni necesare pentru implementarea proiectelor
- ⇒ Acțiuni de monitorizare a stadiului de implementare a strategiei
- ⇒ Acțiuni corective în vederea actualizării strategiei în funcție de situația existentă la momentul respectiv
- ⇒ Acțiuni de pregătire a strategiei pentru următoarea perioadă programatică.

**11.2. INDICATORII DE MONITORIZARE ȘI EVALUARE A IMPLIMENTĂRII SIDU**

Activitățile care trebuie întreprinse - pe termen scurt, mediu și lung - în scopul atingerii obiectivului general al strategiei și al realizării acțiunilor prioritare identificate pentru fiecare domeniu de intervenție menționat în cadrul strategiei sunt prezentate în tabelul de mai jos. De asemenea, sunt prezentate și structurile responsabile pentru realizarea acțiunilor respective. Trebuie menționat faptul că structurile respective sunt responsabile, în primul rând, cu asigurarea demarării acțiunilor respective și cu monitorizarea realizării acestora, dar în faza de implementare a acțiunii se recomandă atragerea și colaborarea și cu alte entități, în scopul obținerii expertizei profesionale specifice necesare, cum ar fi: reprezentanți ai mediului de afaceri, parteneri din alte municipii, instituții de învățământ și cercetare, consultanți externi, evaluatori independenți etc.

<b>ACȚIUNE</b>	<b>RESPONSABILI</b>
<b>Acțiuni pe termen scurt (2021 – 2023)</b>	
<i>Aprobarea strategiei de către Consiliul Local al Municipiului Drobeta Turnu Severin prin Hotărâre de Consiliu Local</i>	<i>Consiliul Local al Municipiului Drobeta Turnu Severin</i>
<i>Înființarea unei „Comisii de monitorizare și actualizare a Strategiei Integrate de Dezvoltare Urbană a Municipiului Drobeta Turnu Severin, 2021 – 2027”, prin Dispoziție a Primarului Municipiului Drobeta Turnu Severin</i>	<i>Primarul Municipiului Drobeta Turnu Severin</i>
<i>Repartizarea proiectelor pe compartimentele de specialitate din cadrul Primăriei Municipiului Drobeta Turnu Severin</i>	<i>Comisia de monitorizare și actualizare a SIDU</i>
<i>Finalizarea proiectelor aflate în implementare</i>	<i>Comisia de monitorizare și actualizare a SIDU</i>
<i>Realizarea/actualizarea documentelor de fundamentare pentru fiecare domeniu prioritar stabilit prin Strategia de dezvoltare durabilă, conform nivelelor de prioritate stabilite</i>	<i>Comisia de monitorizare și actualizare a SIDU</i>
<i>Analiza rezultatelor și concluziilor documentelor de fundamentare pe fiecare domeniu prioritar, în scopul actualizării/corecției gradului de prioritate al proiectelor din portofoliu, precum și pentru analiza necesarului de resurse</i>	<i>Comisia de monitorizare și actualizare a SIDU</i>



**Strategia Integrată de Dezvoltare Urbană 2021-2027**  
**Municipiul DROBETA TURNU SEVERIN**

<b>ACȚIUNE</b>	<b>RESPONSABILI</b>
<i>(financiare, umane, logistică etc.) și stabilirea duratei estimative de implementare pentru fiecare proiect</i>	
<i>Identificarea și analizarea surselor de finanțare pentru proiectele propuse spre implementare prin strategia de dezvoltare, precum și a modului de accesare a surselor de finanțare respective</i>	<i>Comisia de monitorizare și actualizare a SIDU</i>
<i>Realizarea listei de proiecte prioritare</i>	<i>Comisia de monitorizare și actualizare a SIDU</i>
<i>Identificarea partenerilor publici și privați pentru dezvoltarea și implementarea proiectelor prioritare</i>	<i>Comisia de monitorizare și actualizare a SIDU</i>
<i>Realizarea de acorduri de parteneriat în scopul realizării proiectelor din portofoliu</i>	<i>Comisia de monitorizare și actualizare a SIDU</i>
<i>Planificarea multianuală a bugetului, pe baza analizelor realizate anterior și a consultărilor cu Comisia de monitorizare și actualizare a strategiei. Stabilirea graficului de derulare/implementare a proiectelor, prin includerea în buget a investițiilor stabilite ca fiind prioritare pentru perioada respectivă</i>	<i>Comisia de monitorizare și actualizare a SIDU</i>
<i>Pregătirea cadrului instituțional și a resurselor umane pentru implementarea proiectelor prioritare</i>	<i>Comisia de monitorizare și actualizare a SIDU</i>
<i>Evaluarea intermediară a strategiei (cel puțin anual)</i>	<i>Comisia de monitorizare și actualizare a SIDU</i>
<b>Acțiuni pe termen mediu (2024 – 2027)</b>	
<i>Continuarea activităților pe termen scurt care nu au fost finalizate</i>	<i>Comisia de monitorizare și actualizare a SIDU</i>
<i>Realizarea de parteneriate pentru dezvoltarea proiectelor prioritare de anvergură de la nivelul municipiului</i>	<i>Comisia de monitorizare și actualizare a SIDU</i>
<i>Implementarea proiectelor prioritare</i>	<i>Comisia de monitorizare și actualizare a SIDU</i>
<i>Promovarea rezultatelor proiectelor la nivel municipal, județean, regional, național și internațional</i>	<i>Comisia de monitorizare și actualizare a SIDU</i>
<i>Monitorizarea stadiului implementării proiectelor din portofoliu și realizarea unor rapoarte de progres</i>	<i>Comisia de monitorizare și actualizare a SIDU</i>
<i>Revizuirea portofoliului de proiecte, în scopul realizării de eventuale corecții/completări a elementelor cuprinse în acesta, inclusiv a gradului de prioritate, în funcție de stadiul de implementare la momentul respectiv și de concluziile rapoartelor de progres</i>	<i>Comisia de monitorizare și actualizare a SIDU</i>





**Strategia Integrată de Dezvoltare Urbană 2021-2027**  
**Municipiul DROBETA TURNU SEVERIN**

<b>ACȚIUNE</b>	<b>RESPONSABILI</b>
<i>Evaluarea intermediară periodică a strategiei (cel puțin anual)</i>	<i>Comisia de monitorizare și actualizare a SIDU</i>
<i>Revizuirea și actualizarea strategiei pe baza evaluării intermediare și luarea de măsuri corective, dacă este cazul (la maxim 2 ani)</i>	<i>Comisia de monitorizare și actualizare a SIDU</i>

<b>Acțiuni pe termen lung (2028 – 2030)</b>	
<i>Continuarea activităților pe termen mediu care nu au fost finalizate</i>	<i>Comisia de monitorizare și actualizare a SIDU</i>
<i>Revizuirea și actualizarea strategiei pe baza evaluării intermediare și luarea de măsuri corective, dacă este cazul (la maxim 2 ani)</i>	<i>Comisia de monitorizare și actualizare a SIDU</i>
<i>Finalizarea implementării proiectelor prioritare</i>	<i>Comisia de monitorizare și actualizare a SIDU</i>
<i>Promovarea rezultatelor proiectelor la nivel municipal, județean, regional, național și internațional</i>	<i>Comisia de monitorizare și actualizare a SIDU</i>
<i>Evaluarea finală a strategiei</i>	<i>Comisia de monitorizare și actualizare a SIDU</i>
<i>Pregătirea strategiei de dezvoltare a Municipiului Drobeta Turnu Severin pentru următoarele perioade de programare</i>	<i>Comisia de monitorizare și actualizare a SIDU</i>

Toate deciziile strategice privind implementarea SIDU revin organelor deliberative ale *Unității Administrativ Teritoriale Municipiul Drobeta Turnu Severin*. Aceasta are obligația de a asigura cadrul instituțional și mobilizarea reprezentanților autorităților publice din municipiul Drobeta Turnu Severin, în vederea implementării SIDU. Toate măsurile de coordonare și administrare a activităților de implementare a Planului de acțiune al SIDU sunt de competența structurii de implementare constituite la nivelul UAT Municipiul Drobeta turnu Severin.

După cum se observă, se propune **înființarea unei „Comisii de monitorizare și actualizare a Strategiei Integrate de Dezvoltare Urbană a Municipiului Drobeta Turnu Severin, 2021 – 2027”**, care va avea un rol principal în implementarea, monitorizarea gradului de implementare, planificarea și eventuala modificare a strategiei. Comisia respectivă trebuie să includă, alături de primar și viceprimar, membri ai compartimentelor și direcțiilor de specialitate din Primărie, a căror contribuție este absolut necesară pentru evaluarea strategiei și stabilirea nivelului de prioritate al proiectelor, un rol important avându-l, bineînțeles, Compartimentul Implementare Proiecte și Biroul Proiecte cu Finanțare Europeană.

**Structura de monitorizare și actualizare** va fi responsabilă de coordonarea și administrarea efectivă a procesului de implementare a SIDU, monitorizând activitățile echipelor de proiect.



**Strategia Integrată de Dezvoltare Urbană 2021-2027**  
**Municipiul DROBETA TURNU SEVERIN**

**Atribuțiile Structurii de monitorizare și actualizare:**

- ☒ urmărește implementarea Planului de acțiune al SIDU și a proiectelor din lista de proiecte prioritare;
- ☒ monitorizează încadrarea în graficul de implementare a SIDU;
- ☒ identifică surse de finanțare pentru proiectele cuprinse în SIDU;
- ☒ menține legătura cu Autoritățile contractante, prin intermediul ADR Sud-Vest Oltenia;
- ☒ coordonează și monitorizează activitatea echipelor de proiect;
- ☒ monitorizează și evaluează modul de implementare a SIDU.

**Structura de monitorizare și actualizare** va avea obligația de a elabora următoarele documente de planificare:

- **Planul anual al acțiunilor de implementare** a proiectelor prioritare și a celorlalte proiecte prevăzute în portofoliul de proiecte;
- **Planul anual financiar**, care se va întocmi pe baza planului anual al acțiunilor de implementare a proiectelor integrate prioritare. Planul financiar va indica fondurile necesare pentru realizarea proiectelor și sursele de proveniență ale acestora (bugete locale, bugetul de stat, programe europene, alte surse);
- **Situația anuală** privind gradul de implementare a SIDU.

După aprobarea *Strategiei Integrate de Dezvoltare Urbană*, respectiv a proiectelor incluse în portofoliul de proiecte, se vor constitui echipe individuale pentru implementarea fiecărui proiect, în funcție de specificul acestora.

Implementarea fiecărui proiect în parte va fi realizată de **echipele de proiect** constituite la nivelul **UAT Municipiul Drobeta Turnu Severin** pentru respectivul proiect. Persoanele care vor face parte din echipele de proiect vor fi desemnate prin dispoziție emisă de Primarul Municipiului Drobeta Turnu Severin. **Echipele de proiect** ce se vor constitui vor fi compuse din 3-5 persoane: manager de proiect, manager financiar, responsabil cu achizițiile publice, numărul membrilor echipelor de proiect variind în funcție de complexitatea proiectului. Echipele de proiect sunt responsabile de implementarea efectivă a proiectelor individuale incluse în SIDU.

**Responsabilitățile echipelor de proiect:**

- ⇒ întocmesc fișele de post pentru fiecare membru al echipei;
- ⇒ organizează și desfășoară activități de implementare a proiectului;
- ⇒ asigură managementul financiar și tehnic pentru activitățile de proiect;
- ⇒ întocmesc raportările de evaluare intermediare și finale solicitate de finanțator;
- ⇒ prezintă Structurii de Implementare a SIDU, la cererea acesteia, stadiul implementării proiectului;



**Strategia Integrată de Dezvoltare Urbană 2021-2027**  
**Municipiul DROBETA TURNU SEVERIN**

⇒ urmărește înscrierea în costuri, parametrii precum și în graficul de execuție a proiectului și a SIDU.

Este esențial ca aprobarea prezentei strategii de dezvoltare urbană să nu fie percepută ca punct final al unei elaborări tehnice și nici ca un document de fundamentare finalizat cu o listă de proiecte implementabile cu ajutorul instrumentelor de finanțare nerambursabile. *Strategia Integrată de Dezvoltare Urbană* reprezintă un instrument de guvernare a municipiului, flexibil și adaptabil în timp nevoilor în schimbare, care generează acțiuni publice și private cu valoare strategică pe termen lung pentru dezvoltarea competitivă a municipiului și pentru reducerea disparităților din interiorul acestuia.

Controlul rezultatelor implementării SIDU se va realiza ca un proces continuu, urmărindu-se planurile anuale de implementare a proiectelor, alocarea de fonduri și încadrarea în limitele stabilite prin planul financiar anual, gradul de implementare a strategiei.

Evaluările intermediare și finală ale succesului înregistrat în implementarea strategiei se vor face conform unor criterii clare, de către comisia amintită mai sus. Criteriile respective au un caracter dinamic, în sensul că pot fi modificate în cazul în care se constată că cele stabilite inițial nu oferă o imagine clară asupra stadiului de implementare.

Un set inițial de astfel de **criterii de evaluare** va conține cel puțin următoarele puncte:

- ✓ *Valoarea procentuală a totalului bugetelor proiectelor implementate sau în curs de implementare, în raport cu bugetul planificat inițial;*
- ✓ *Evaluarea impactului proiectelor implementate în raport cu rezultatele preconizate (succesul proiectelor individuale);*
- ✓ *Valoarea procentuală a fondurilor atrase din surse nerambursabile, în raport cu valoarea totală a proiectelor;*
- ✓ *Valoarea procentuală a fondurilor atrase din surse nerambursabile, în raport cu valoarea estimată a fi atrasă din astfel de surse.*

Evaluarea stadiului de implementare a strategiei va fi făcută cel puțin anual. O evaluare corectă și obiectivă va permite generarea de măsuri corective asupra eventualelor rezultate nesatisfăcătoare, precum și de măsuri care să preîntâmpine apariția unor astfel de situații în perioada următoare.

**Indicatorii de rezultat care vor fi utilizați pentru monitorizarea implementării *Strategiei Integrate de Dezvoltare Urbană și a proiectelor*** incluse în aceasta trebuie să fie în concordanță cu indicatorii stabiliți pentru accesarea fondurilor europene. Întrucât lista acestor indicatori nu este finalizată la momentul elaborării *Strategiei Integrate de Dezvoltare Urbană*, va fi necesară actualizarea indicatorilor propuși în tabelul următor la momentul cunoașterii acestora.



**Strategia Integrată de Dezvoltare Urbană 2021-2027  
Municipiul DROBETA TURNU SEVERIN**

Tab. 11.1. Indicatori de monitorizare a implementării Strategiei Integrate de Dezvoltare Urbană

<b>Obiectiv strategic 1</b>		
<b>ASIGURAREA UNEI DEZVOLTĂRI URBADE COMPLEXE ȘI INTEGRATE, CARE SĂ CONTRIBUIE LA ÎMBUNĂTĂȚIREA CALITĂȚII FACTORILOR DE MEDIU, A EFICIENȚEI ENERGETICE ȘI A INFRASTRUCTURII VERZI</b>		
<b>Direcția de intervenție</b>	<b>Acțiuni specifice</b>	<b>Indicatori de rezultate/monitorizare</b>
<i>D.I.1.1. Creșterea calității vieții cetățenilor prin extinderea, reabilitarea și modernizarea infrastructurii de utilități.</i>	Reabilitarea/dezvoltarea/extinderea și modernizarea rețelelor tehnico-edilitare	Lungime rețea reabilitată/modernizată (km)
	Extinderea, modernizarea și reabilitarea sistemului de alimentare, tratare și distribuție a apei potabile	Lungime rețea extinsă/reabilitată/modernizată (km)
	Extinderea, modernizarea și reabilitarea sistemului de canalizare și epurare a apelor uzate	Lungime rețea extinsă/reabilitată/modernizată (km)
<i>D.I.1.2. Creșterea eficienței energetice și reducerea emisiilor de gaze cu efect de seră</i>	Extinderea și modernizarea sistemului de iluminat public	Lungime sistem iluminat public extins/modernizat (km.)
	Îmbunătățirea performanței energetice a clădirilor publice și rezidențiale, prin modernizare energetică sustenabilă	Clădiri publice reabilite termic (nr.) Clădiri rezidențiale reabilite termic (nr.) Campanii de conștientizare desfășurate (nr.) Măsuri de creștere a performanței energetice implementate (nr.) Proiecte de producție a energiei din surse regenerabile (nr.) Campanii de conștientizare/promovare desfășurate (nr.)
	Achiziționarea și instalarea sistemelor inteligente pentru promovarea și gestionarea energiei electrice	Sisteme instalate (nr.)
<i>D.I.1.3. Protejarea naturii, biodiversității și a infrastructurii verzi în vederea reducerii poluării</i>	Promovarea investițiilor în infrastructura verde din zona urbană	Spații verzi realizate (mp) Proiecte regenerare urbană realizate (nr) Suprafețe regenerare (mp)
	Monitorizarea poluării și promovarea reducerii acesteia	Sisteme monitorizare implementate (nr.)
	Măsuri de îmbunătățire a calității apei, solului și a aerului	Măsuri implementate (nr.)



**Strategia Integrată de Dezvoltare Urbană 2021-2027  
Municipiul DROBETA TURNU SEVERIN**

	Îmbunătățirea sistemului de colectare a deșeurilor și extinderea colectării selective	Măsurile implementate (nr.) Deșeuri colectate selectiv (tone)
<b>Obiectiv strategic 2</b> <b>DEZVOLTAREA UNEI MOBILITĂȚI URBANE MULTIMODALE SUSTENABILE ÎN MUNICIPIUL DROBETA TURNU SEVERIN ȘI ÎN LOCALITĂȚILE COMPONENTE ALE ZONEI SALE FUNCȚIONALE CARE SĂ CONDUCĂ LA O DEZVOLTARE ECHILIBRATĂ A TUTUROR MODURILOR DE TRANSPORT, INCLUSIV LA ÎMBUNĂTĂȚIREA ACCESULUI LA TEN-T ȘI A MOBILITĂȚII TRANSFRONTALIERE</b>		
Direcția de intervenție	Ațiuni specifice	Indicatori de rezultate/monitorizare
D.1.2.1. Creșterea conectivității la toate nivelurile	Reabilitarea infrastructurii rutiere, cu prioritate pe sectoarele pe care circulă transportul public	Lungime rețea reabilitată/modernizată (km) Lungime bandă dedicată transport public realizată (km) Număr pasageri transport public (pasageri km/an, pasageri oră/an)
	Investiții integrate pentru creșterea calității serviciului de transport public local și promovarea utilizării acestuia, în defavoarea autovehiculului propriu, prin investiții integrate	Număr pasageri transport public (pasageri km/an, pasageri oră/an) Sisteme „smart” implementate Reducere emisii GES (tone CO2echiv/an) Vehicule achiziționate (nr.) Infrastructură pentru vehicule de transport public electrice realizată (nr.)
D.1.2.2. Promovarea mobilității urbane durabile	Investiții în infrastructura dedicată modurilor de deplasare alternative: mersul pe bicicletă și deplasările pietonale	Sisteme „smart” implementate Reducere emisii GES (tone CO2echiv/an) Piste biciclete realizate (km) Zone pietonale/shared-space realizate (kmp) Sisteme bike-sharing realizate (nr.)
	Implementarea de sisteme inteligente de transport, în vederea creșterii siguranței utilizatorilor infrastructurii rutiere și a eficientizării procesului de transport	Sisteme inteligente de transport extinse/implementate (nr.)
	Investiții pentru creșterea și promovarea intermodalității	Reducere emisii GES (tone CO2echiv/an) Puncte intermodale realizate (nr.) Parcări „smart”/intermodale realizate (nr.)



**Strategia Integrată de Dezvoltare Urbană 2021-2027**  
**Municipiul DROBETA TURNU SEVERIN**

		Campanii conștientizare/promovare realizate (nr.) Infrastructură pentru vehicule electrice realizată (nr.)
<b>Obiectiv strategic 3</b> <b>DEZVOLTAREA ȘI PROMOVAREA SOLUȚIILOR SMART ÎN TOATE DOMENIILE ÎN VEDEREA CREȘTERII CALITĂȚII</b> <b>VIEȚII CETĂȚENILOR</b>		
<b>Direcția de intervenție</b>	<b>Ațiuni specifice</b>	<b>Indicatori de rezultate/monitorizare</b>
<i>D.1.3.1. Dezvoltarea și promovarea soluțiilor SMART în toate domeniile în vederea creșterii calității vieții cetățenilor</i>	Promovarea conceptului de smart-city și realizarea de intervenții specifice în toate domeniile	Aplicații/sisteme „smart” implementate (nr.) Sisteme/soluții „smart” instalate (nr.)
<b>Obiectiv strategic 4</b> <b>DEZVOLTAREA UNEI ECONOMII DURABILE, BAZATĂ PE TEHNOLOGII INOVATOARE, PERFORMANTE ȘI CREATIVE, ÎNTREPRINDERI DINAMICE ȘI O FORȚĂ DE MUNCĂ COMPETITIVĂ ȘI DE CALITATE</b>		
<b>Direcția de intervenție</b>	<b>Ațiuni specifice</b>	<b>Indicatori de rezultate/monitorizare</b>
<i>D.1.4.1. Sprijinirea mediului de afaceri, inclusiv prin creșterea competitivității și dezvoltarea competențelor pentru specializare inteligentă</i>	Sprijin pentru dezvoltarea mediului de afaceri local, prin diversificarea și modernizarea infrastructurii de sprijin pentru afaceri	Infrastructură de sprijin realizată (centre de afaceri, incubatoare de afaceri, etc) (nr.)
	Sprijinirea dezvoltării mediului antreprenorial prin investiții în dezvoltarea IMM-urilor existente și prin sprijinirea creării de noi IMM	Măsuri de sprijin realizate (nr.) IMM-uri înființate (nr.)
	Impulsionarea și promovarea competitivității mediului de afaceri prin fructificarea avantajelor digitalizării și cercetării	Activități de susținere transfer tehnologic și colaborare realizate (nr.) Materiale de promovare realizate (nr.) Măsuri de sprijin/stimulare realizate (nr.)
	Pregătirea adecvată a pieței forței de muncă prin programe educaționale și de formare profesională	Participanți la cursuri de formare/perfecționare profesională (nr.) Centre de formare/perfecționare înființate (nr.)



**Strategia Integrată de Dezvoltare Urbană 2021-2027**  
**Municipiul DROBETA TURNU SEVERIN**

	Furnizarea de programe de formare profesională care să fie corelate cu cererea efectivă de pe piața forței de muncă	Programe de formare/perfecționare organizate (nr.) Centre de formare/ perfecționare înființate (nr.)
<b>Obiectiv strategic 5</b> <b>CREȘTEREA CALITĂȚII VIEȚII CETĂȚENILOR PRIN DEZVOLTAREA SUSTENABILĂ ÎN DOMENIUL EDUCAȚIEI, SĂNĂTĂȚII ȘI AL SERVICIILOR SOCIALE ȘI PROMOVAREA INTEGRĂRII ȘI INCLUZIUNII SOCIALE ÎN TOATE DOMENIILE</b>		
<b>Direcția de intervenție</b>	<b>Ațiuni specifice</b>	<b>Indicatori de rezultate/monitorizare</b>
<i>D.1.5.1. Îmbunătățirea calității și eficienței sistemului educațional, inclusiv formarea profesională continuă</i>	Realizarea, reabilitarea și modernizarea infrastructurii educaționale, precum și dotarea cu echipamente și materiale didactice de ultimă generație	Unități de învățământ reabilite/modernizate/ echipate cu infrastructură educațională (nr.) Unități de învățământ construite (nr.) Săli de sport construite (nr.)
<i>D.1.5.2. Creșterea calității și accesibilității serviciilor medicale</i>	Creșterea calității și accesibilității serviciului medical	Unități sanitare dezvoltate/modernizate/dotate cu echipamente (nr.) Documente/planuri strategice realizate (nr.) Centre înființate/realizate (nr.) Programe de formare/perfecționare organizate (nr.)
<i>D.1.5.3. Promovarea integrării și incluziunii sociale modernizarea și extinderea infrastructurii și creșterea accesibilității la aceasta</i>	Crearea, reabilitarea, amenajarea, extinderea și modernizarea infrastructurii serviciilor sociale	Unități sociale reabilite/modernizate/ dotate (nr.) Persoane beneficiare ale serviciilor sociale (nr.)
	Promovarea integrării și incluziunii sociale în toate aspectele vieții economice și sociale	Campanii de informare/ conștientizare realizate (nr.) Persoane beneficiare ale serviciilor sociale (nr.)
	Creșterea accesibilității la serviciile de asistență socială	Persoane beneficiare ale serviciilor sociale (nr.)



**Strategia Integrată de Dezvoltare Urbană 2021-2027**  
**Municipiul DROBETA TURNU SEVERIN**

<b>Obiectiv strategic 6</b> <b>PROMOVAREA DEZVOLTĂRII TURISMULUI, VALORIFICAREA PATRIMONIULUI NATURAL ȘI A MOȘTENIRII CULTURAL- ISTORICE, PRECUM ȘI EXTINDEREA INFRASTRUCTURII SPORTIVE ȘI DE AGREMENT</b>		
<b>Direcția de intervenție</b>	<b>Acțiuni specifice</b>	<b>Indicatori de rezultate/monitorizare</b>
<i>D.I.6.1. Dezvoltarea și conservarea patrimoniului turistic și cultural și de petrecere a timpului liber</i>	Dezvoltarea, conservarea și promovarea patrimoniului turistic și cultural	Clădiri de patrimoniu reabilitate/modernizate/ extinse (nr.) Măsurile de promovare realizate (nr.) Campanii de informare/conștientizare realizate (nr.)
	Dezvoltarea și reabilitarea infrastructurii sportive și de petrecere a timpului liber	Infrastructură sportivă și de petrecere a timpului liber dezvoltată/ reabilitată (nr.)
<b>Obiectiv strategic 7</b> <b>PROMOVAREA SOLUȚIILOR DE DIGITALIZARE ȘI INTEROPERABILITATE A SERVICIILOR PUBLICE, PRECUM ȘI A TRANSPARENȚEI PROCESULUI DECIZIONAL PRIN MODERNIZAREA MANAGEMENTULUI ȘI ADMINISTRAȚIEI PUBLICE LOCALE</b>		
<b>Direcția de intervenție</b>	<b>Acțiuni specifice</b>	<b>Indicatori de rezultate/monitorizare</b>
<i>D.I.7.1. Creșterea capacității administrative prin implementarea de soluții de digitalizare și interoperabilitate a serviciilor publice</i>	Creșterea calității și transparenței actului decizional	Documente strategice realizate (nr.) Sisteme/aplicații implementate (nr.) Utilizatori ai sistemelor/aplicațiilor (nr.)
	Consolidarea capacității administrative prin investiții în sisteme informatice integrate și în pregătirea unor resurse umane competente	Centre integrate/sisteme/aplicații „smart” implementate (nr.) Participanți la cursuri de instruire/perfecționare (nr.)





## **Monitorizarea implementării și îndeplinirii obiectivelor SIDU**

Controlul rezultatelor implementării SIDU se va realiza, în mod continuu, la toate nivelele structurilor organizatorice descrise, conform competențelor acestora. Se va urmări îndeplinirea **Planului anual al acțiunilor de implementare a proiectelor prioritare, Planul anual financiar și Situația privind gradul de implementare a SIDU**. Evaluarea rezultatelor implementării proiectelor se va face de către **Structura de implementare** și de echipele de proiect pentru fiecare proiect derulat.

În cadrul evaluării, se apreciază gradul de îndeplinire a obiectivelor și politicilor propuse în Strategia de dezvoltare, prin analiza efectelor pe care le au politicile și programele de dezvoltare asupra mediului de afaceri, economiei, infrastructurii, mediului social-cultural, și calității vieții populației din municipiul Drobeta Turnu Severin.

## **Monitorizarea implementării și îndeplinirii obiectivelor proiectelor**

Monitorizarea activităților din proiect intră în sarcina managerului echipei de proiect. Acesta va asigura, cu sprijinul echipelor de proiect, elaborarea rapoartelor de progres privind stadiul implementării, a raportului final, întocmirea cererilor de rambursare a cheltuielilor, elaborarea previziunilor privind fluxurile financiare pentru proiectele individuale.

Rapoartele de progres precum și rapoartele care însoțesc cererile de rambursare vor fi elaborate de echipa de proiect în colaborare cu consultantul care va asigura managementul proiectului.

**Monitorizarea continuă** se va realiza săptămânal prin întâlnirile echipei de proiect, evaluându-se activitatea membrilor echipei de proiect, gradul de implicare a fiecărui membru, îndeplinirea responsabilităților specifice și, dacă este cazul, făcându-se recomandări de îmbunătățire. Evaluarea continuă se va face și privind modul în care sunt consumate resursele implicate în proiect, înregistrarea în contabilitate a tuturor cheltuielilor efectuate așa cum a fost prevăzut în bugetul proiectului.

**Monitorizarea periodică** se va face la finalizarea fiecărei etape, evaluându-se măsura în care activitățile planificate s-au desfășurat conform planului de implementare, în mod eficient și eficace: s-a respectat data de începere și finalizare, s-au desfășurat toate sub-activitățile, s-au obținut rezultatele previzionate cantitativ și calitativ. Dacă va fi cazul și vor apărea factori perturbatori se vor lua măsuri de corecție pentru implementarea cu succes a proiectelor.

**Evaluarea finală se va realiza în ultima lună de proiect și va urmări modul în care s-a realizat** implementarea cu succes a proiectului: îndeplinirea obiectivelor, obținerea rezultatelor măsurabile, desfășurarea eficientă și eficace a activităților planificate, satisfacția grupului țintă, etc.



### **11.3. RISCURI ÎN IMPLEMENTAREA SIDU. MĂSURI DE ATENUARE**

Implementarea proiectelor poate fi afectată de o serie de riscuri legate de: planificarea proiectelor, management de proiect, de personal, riscuri de natură tehnică, etc.

#### **Riscuri legate de planificarea proiectului:**

- Indicatori supraestimați fac imposibilă atingerea lor (duce la retragerea finanțării);
- Timp insuficient pentru anumite operațiuni ale proiectului (prelungirea implementării parțiale sau totale a activităților peste limitele planificate);
- Resurse umane insuficiente pentru activitățile proiectului (duce la încărcarea timpului de muncă a resurselor umane deja implicate cu consecințe asupra calității activităților derulate și asupra perioadelor de timp în care se derulează activitățile).

#### **Măsuri de contracarare:**

- ▶ Întâlniri periodice ale echipei de proiect pentru identificarea și eliminarea acestor probleme ;
- ▶ Evaluarea permanentă a calendarului de activități, conștientizarea termenelor critice din graficele de implementare;
- ▶ Luarea în considerare a unor rezerve de timp;
- ▶ Replanificarea din timp a activităților astfel încât să fie prevazute și solicitările cu caracter urgent.

#### **Riscuri legate de personal:**

- Resurse umane sunt indisponibile atunci când este nevoie de ele (duce la încărcarea timpului de muncă a resurselor umane disponibile, la conflicte între membrii echipei de implementare, la sentimente de frustrare la nivelul celor care conștientizează importanța asigurării unei calități corespunzătoare pentru activitățile proiectului);
- Sub-contractorii nu-și îndeplinesc sarcinile potrivit cerințelor (duce la nerespectarea termenelor planificate, la afectarea calității implementării activităților).

#### **Măsuri de contracarare:**

- ▶ asigurarea de personal de rezervă în ce poate înlocui sau ajuta un membru al echipei de implementare în perioadele critice;
- ▶ reevaluarea în permanență a graficului de activități astfel încât să fie corelat cu modificările interne și externe de personal ale beneficiarului și furnizorilor din cadrul proiectului.

#### **Riscuri legate de managementul proiectului:**

- Nerespectarea termenelor de implementare a proiectelor (poate duce la neeligibilitatea cheltuielilor, transmiterea rapoartelor de progres incomplete către Autoritatea de management);



**Strategia Integrată de Dezvoltare Urbană 2021-2027  
Municipiul DROBETA TURNU SEVERIN**

- Nu exista încadrare în bugetul planificat pe categorii de cheltuieli și pe total buget (depășirea bugetului planificat duce la neeligibilitatea cheltuielilor);
- Ineficiența în utilizarea resurselor proiectului (duce la încărcarea costurilor proiectului în mod nejustificat).

**Măsuri de contracarare:**

- ▶ Diseminarea tuturor informațiilor legate de contractul de finanțare către toți membrii echipei de implementare a proiectului;
- ▶ Stabilirea responsabilităților exacte în ceea ce privește rapoartele întocmite.

**Riscuri de natură tehnică:**

- Întârzieri în execuția lucrărilor și depășirea graficului de lucrări;
- Neconcordanțe ce apar pe perioada executiei proiectului cu documentația tehnică care stă la baza proiectului;
- Neconcordanța între specificațiile tehnice ale materialelor și calitatea materialelor folosite la lucrări.

**Măsuri de contracarare:**

- ▶ Încheierea unor contracte de execuție ferme cu clauze bine stabilite: perceperea garanției de bună execuție, a garanției pentru plata avansului, garanții pentru rețineri, prevederea de penalități la plata executanților/ furnizorilor în caz de întârzieri în execuția contractului, etc;
- ▶ Prezentarea certificatelor de calitate ale materialelor achiziționate;
- ▶ Analiza și avizarea situațiilor de lucrări în vederea efectuării plăților;
- ▶ Colaborare strânsă cu echipa de experți tehnici, consultanți, diriginți de șantier, astfel încât să se realizeze monitorizarea foarte atentă a contractelor de lucrări.

#### **11.4. PROCEDURA DE PRIORITIZARE A PROIECTELOR SIDU**

Conform *Documentului Cadru de Implementare a Dezvoltării Urbane*, există mai multe etape care trebuie parcurse de către autoritățile publice, municipiile reședință de județ pentru a identifica lista de proiecte prioritare aferentă SIDU care vor fi implementate în perioada 2021-2027 cu finanțare din cadrul POR 2021-2027, respectiv alte axe prioritare POR, sau alte programe operaționale cu finanțare din fonduri europene.

#### **Selectarea din portofoliul de proiecte a SIDU a listei intermediare de proiecte (lista scurtă)**

Structura de implementare a SIDU, în colaborare cu parteneri relevanți la nivel local va elabora o listă intermediară de proiecte pentru perioada de implementare 2021-2027, pornind



de la portofoliul de proiecte aferent SIDU (ce include cel puțin lista de proiecte din scenariul selectat din PMUD).

Autoritatea publică locală poate utiliza diferite criterii în stabilirea acestei liste intermediare de proiecte, cum ar fi: perioada de implementare a proiectelor, prioritizarea investițiilor din proiecte în documentele strategice sectoriale, existența unor posibile surse de finanțare și condițiile de finanțare aferente, gradul de maturitate, raportul costuri operaționale/costuri de investiție, etc.).

În această etapă vor fi identificate și stabilite, din portofoliul de proiecte al SIDU, acele proiecte ce vizează solicitanții de drept public, indiferent de sursa de finanțare, care, orientativ, pot fi realizate în perioada de implementare a SIDU. Punctul de plecare îl constituie stabilirea bugetului operațional al municipiului Drobeta Turnu Severin pentru perioada de implementare 2021-2027. Pentru a avea un număr suficient de proiecte pentru procesul de prioritizare și selecție în etapa următoare, valoarea estimată a proiectelor (contribuția proprie a UAT-ului, inclusiv cheltuielile totale de operare și mentenanță) din lista intermediară sau portofoliul de proiecte SIDU, orientativ, va depăși valoarea bugetului operațional al municipiului reședință de județ.

Pentru a facilita procesul de selecție din etapa următoare, proiectele ce vor forma lista intermediară de proiecte din SIDU vor fi ordonate în 2 liste de proiecte după sursa de finanțare identificată, astfel:

- *Lista proiectelor finanțabile în cadrul axelor prioritare POR 2021-2027 sau alte Programe Operaționale;*
- *Lista proiectelor finanțabile din alte surse de finanțare (buget local, buget național, alți donatori, etc.).*

Pentru proiectele din lista intermediară de proiecte se vor elabora fișe de proiect completate în conformitate cu modelul prevăzute în ghidurile specifice.

### ***Prioritizarea și selectarea proiectelor prioritare pentru perioada de programare 2021-2027***

În cadrul acestei etape se va urmări stabilirea listei de proiecte prioritare pentru implementarea SIDU în perioada 2021-2027. Procesul de prioritizare și selecție a proiectelor prioritare pentru perioada de programare 2021-2027 se va realiza pornind de la lista intermediară (lista scurtă de proiecte), în funcție de sursa de finanțare și în baza fișelor de proiecte întocmite.

În urma parcurgerii acestui proces de prioritizare și selectare, va rezulta o listă de proiecte prioritare (100% din alocarea financiară disponibilă) și o listă de rezervă (suplimentar până la 100% din alocarea financiară disponibilă), organizată pe priorități de investiții.



Procesul de prioritizare și selectare a proiectelor cu finanțare din celelalte axe prioritare și alte surse de finanțare se va realiza în baza listei intermediare de proiecte și a fișelor de proiecte aferente. În procesul de prioritizare și selectare a proiectelor aferente altor axe prioritare POR 2021-2027/ PO și alte surse de finanțare se va ține cont și se vor include în aceste liste proiectele prestabilite și prioritizate de Autoritățile de Management/alte instituții, proiectele care au fost deja depuse la finanțare în anumite PO/alte Axe prioritare ale POR sau sunt în curs de elaborare în vederea depunerii, precum și proiectele aflate în implementare.

În urma parcurgerii etapelor de mai sus din procesul de prioritizare și selecție a proiectelor vor rezulta următoarele liste de proiecte prioritare pentru perioada 2021-2027 aferente SIDU:

- *Lista proiectelor prioritare finanțabile în cadrul axelor prioritare POR 2021-2027 sau alte Programe Operaționale;*
- *Lista proiectelor prioritare finanțabile din alte surse de finanțare (buget local, buget național, alți donatori, etc.).*

## **11.5. CADRUL PARTENERIAL PENTRU ELABORAREA ȘI IMPLEMENTAREA SIDU**

**Strategia Integrată de Dezvoltare Urbană** a fost elaborată respectând criteriile cheie de calitate utilizate în evaluarea documentelor strategice la nivel european: relevanță, eficacitate, eficiență, consecvență și coerență pragmatism, sustenabilitate și aranjamente de management și monitorizare.

### **Elaborarea SIDU presupune parcurgerea a trei etape principale:**

- ✍ *Etapa analizei contextului urban și identificarea principalelor probleme și nevoi;*
- ✍ *Etapa elaborării Strategiei Integrate de Dezvoltare Urbană;*
- ✍ *Etapa de consultare publică.*

**SIDU s-a realizat printr-un amplu proces participativ**, fiind antrenate și aducându-și aportul instituții, autorități publice și alți actori importanți din toate domeniile de analiză. Elaborarea SIDU s-a bazat pe un proces de consultare permanentă a principalilor actori locali, prin intermediul:

- ✓ *atelierelor de lucru*
- ✓ *întâlnirilor în cadrul grupurilor de lucru organizate*
- ✓ *aplicării de chestionare pentru identificarea nevoilor și problemelor de dezvoltare a orașului.*

Astfel, în prima etapă a consultărilor publice a fost realizată o anchetă sociologică bazată pe un chestionar adresat unui număr de 1.000 de actori locali reprezentativi ai instituțiilor publice, sectorului privat și societății civile, prin aplicarea unui set de întrebări relevante. Ancheta sociologică a avut drept scop obținerea unor informații relevante, ce au acoperit o parte a procesului decizional de stabilire a obiectivelor strategiei. Răspunsurile la chestionare au fost



**Strategia Integrată de Dezvoltare Urbană 2021-2027**  
**Municipiul DROBETA TURNU SEVERIN**

centralizate și prelucrate, în scopul formulării unor concluzii relevante, ce au venit în sprijinul analizei situației existente.

În etapa următoare a consultării publice au fost planificate și realizate întâlniri în cadrul a 10 ateliere de lucru cu actori importanți din următoarele domenii:

- ❖ *Economie*
- ❖ *Infrastructură*
- ❖ *Transport*
- ❖ *Sănătate*
- ❖ *Educație*
- ❖ *Cultură și turism*
- ❖ *Social*
- ❖ *Administrație publică*
- ❖ *Mediu și schimbări climatice*
- ❖ *Smart City*

La evenimente au fost invitați factori interesați de elaborarea, aprobarea, avizarea și implementarea Strategiei Integrate de Dezvoltare Urbană: membri ai comunității locale, reprezentanți ai administrației publice locale și județene, printre care APM Mehedinți, Garda de Mediu, Consiliul Județea, Poliție, Primărie, Direcția Publică de Protecție Socială, etc. Rolul acestora a fost de a oferi o bază pentru stabilirea obiectivelor strategice, pe baza concluziilor consultării participative realizate în etapa anterioară.

În cadrul întâlnirilor de lucru tematice s-au identificat principalele probleme specifice fiecărui sector, oportunitățile de dezvoltare, s-au analizat posibilitățile de accesare a fondurilor europene pentru perioada 2021 -2027.

După realizarea variantei intermediare a documentului strategic, acesta a fost prezentat în cadrul a 5 grupuri de lucru pe domeniile economie și dezvoltare durabilă; social și zone marginalizate; mediu și schimbări climatice; educație și tineret; infrastructură și dezvoltare urbană, grupuri ce au inclus reprezentanți ai antreprenoriatului, grupurilor de producători, asociațiilor, ONG-urilor, instituțiilor culturale și de educație, tineret etc. Grupurile de lucru s-au întrunit în cadrul a 4 sesiuni de lucru, în care au fost vizate următoarele aspecte:

- ◆ Instruirea/informarea participanților cu privire la scopul și domeniul de analiză
- ◆ Prezentarea rezultatelor anchetelor și atelierelor de lucru
- ◆ Prezentarea propunerilor primite și revizuirea acestora
- ◆ Aprobarea și validarea variantei finale Strategiei Integrate de Dezvoltare Urbană.

Lista de proiecte din SIDU este un rezultat al analizelor realizate, consultărilor și întâlnirilor organizate pentru elaborarea acestui document și integrează liniile trasate în alte documente strategice locale, regionale și naționale, evidențiate în cadrul capitolelor anterioare, și în principal cu *Planul de Mobilitate Urbană Durabilă pentru Municipiul Drobeta Turnu Severin (PMUD) 2021-2027*.



**Strategia Integrată de Dezvoltare Urbană 2021-2027**  
**Municipiul DROBETA TURNU SEVERIN**

## **BIBLIOGRAFIE**

- ✓ Agenția Europeană de Mediu - <http://www.eea.europa.eu>
- ✓ Agenția pentru Protecția Mediului Mehedinți
- ✓ Anuarul Statistic al României, Institutul Național de Statistică, București – <http://statistici.insse.ro>
- ✓ Atlasul zonelor urbane marginalizate din România
- ✓ Lazăr, M. Lazăr, „Analiza statistico-economică”, Editura Economică, București;
- ✓ Comisia Națională de Prognoză- <http://www.cnp.ro/ro/prognoze>
- ✓ Comunicarea Comisiei privind o nouă politică de turism a Uniunii Europene
- ✓ <http://cimec.ro/scripts/monumente/biserici/>
- ✓ <http://dezvoltaredurabila.gov.ro>
- ✓ <http://ec.europa.eu>
- ✓ <http://www.anofm.ro>
- ✓ <http://www.eeagrants.ro>
- ✓ <http://www.finantare.ro/fonduri-structurale/pndr-2014-2020> - PNDR 2014-2020
- ✓ <http://www.fonduri-structurale.ro/>
- ✓ <http://www.fonduri-ue.ro>
- ✓ <http://www.mdrap.ro/comunicare/buletine/newsletter>
- ✓ <http://www.mdrap.ro/comunicare/presa/comunicate/strategia-nationala-a-locuirii>
- ✓ <http://www.mfinante.ro>
- ✓ <http://www.risco.ro>;
- ✓ [https://ec.europa.eu/programmes/horizon2020/sites/horizon2020/files/H2020\\_RO\\_KIO\\_213413RON.pdf](https://ec.europa.eu/programmes/horizon2020/sites/horizon2020/files/H2020_RO_KIO_213413RON.pdf)
- ✓ <https://listainstitutii.ro/ong-uri-din-mehedinti?act=1&localitate=asc&pag=3>
- ✓ <https://www.secom-mehedinti.ro/wp-content/uploads/2020/07/Binder1-1.pdf>
- ✓ <https://dasdts.ro/wp-content/uploads/2021/02/RAPORT-ACTIVITATE-2020-DAS-FINAL-7-converted.pdf>
- ✓ <http://www.dgaspcmh.ro/newsite/proiecte-implementate/>
- ✓ <https://mfe.gov.ro/investitii-por-mehedinti/>
- ✓ <https://www.clientsolutions.ro/firme-de-agricultura-din-judetul-mehedinti/>
- ✓ <https://mehedinti.insse.ro/produse-si-servicii/statistici-judetene/educatie/>
- ✓ <https://mh.politiaromana.ro/ro/ipj-mehedinti>
- ✓ <http://sdtr.ro/upload/RAPOARTE%20SI%20ANALIZE/Zone%20de%20influenta%20urbana/Raport%20de%20expertiza%20Zone%20de%20influenta%20urbane%20v2.pdf>
- ✓ <https://committeeoftheregions.liveblog.pro/lb-committeeoftheregions/blogs/6159e3517e3005f4a3bffa78/index.html>
- ✓ [https://www.meteoblue.com/ro/vreme/historyclimate/climatemodelled/drobeta-turnu-severin\\_rom%C3%A2nia\\_678817](https://www.meteoblue.com/ro/vreme/historyclimate/climatemodelled/drobeta-turnu-severin_rom%C3%A2nia_678817)



**Strategia Integrată de Dezvoltare Urbană 2021-2027**  
**Municipiul DROBETA TURNU SEVERIN**

- ✓ <https://mehedinti.insse.ro/despre-noi/despre-judetul-mehedinti/geografie-si-statistici/>
- ✓ Institutul de Memorie Culturală, baza de date: Muzeu și Colecții din România;
- ✓ Ministerul Dezvoltării Regionale și Administrației Publice, Direcția de dezvoltare teritorială
- ✓ Ministerului Muncii, Familiei, Protecției Sociale și Persoanelor Vârstnice
- ✓ Pagina oficială Facebook – Drobeta Turnu Severin  
[https://www.facebook.com/primariadrobeta/?ref=page\\_internal](https://www.facebook.com/primariadrobeta/?ref=page_internal)
- ✓ [https://www.secom-mehedinti.ro/wp-content/uploads/2018/03/2018\\_Fisa\\_Prezentare.pdf](https://www.secom-mehedinti.ro/wp-content/uploads/2018/03/2018_Fisa_Prezentare.pdf)
- ✓ [https://www.dspmh.ro/data\\_files/content-static/rapoarte-activitate/raport-activitate-2016.pdf](https://www.dspmh.ro/data_files/content-static/rapoarte-activitate/raport-activitate-2016.pdf)
- ✓ <https://www.secom-mehedinti.ro/>
- ✓ [https://www.primariaorsova.ro/ArhitectSef/Anul\\_2015/31.08.2015/VOL%20I\\_Memoriu%20general%20Orsova\\_final.pdf](https://www.primariaorsova.ro/ArhitectSef/Anul_2015/31.08.2015/VOL%20I_Memoriu%20general%20Orsova_final.pdf)
- ✓ [http://apmmh-old.anpm.ro/upload/26604\\_2006\\_anuar-mh.pdf](http://apmmh-old.anpm.ro/upload/26604_2006_anuar-mh.pdf)
- ✓ [https://cjmehedinti.ro/documents/20119/152607/1.+PJGD\\_MEHEDIN%C8%9AI\\_2019-2025.pdf/e764659f-3519-8aea-0ee6-bb327a74713e?t=1625465884414](https://cjmehedinti.ro/documents/20119/152607/1.+PJGD_MEHEDIN%C8%9AI_2019-2025.pdf/e764659f-3519-8aea-0ee6-bb327a74713e?t=1625465884414)
- ✓ Planul de Amenajare a Teritoriului Județean (PATJ) Mehedinți 2019
- ✓ Planul de Amenajare a Teritoriului Național (PATN), Rețeaua de localități, legea 351/2001
- ✓ Planul de amenajare a teritoriului național. Secțiunea a V-a – Zone de risc natural
- ✓ Planul de amenajare a teritoriului național. Secțiunea I – Rețele de transport
- ✓ Planul de amenajare a teritoriului național. Secțiunea I – Rețele de transport. A – Direcții de dezvoltare a rețelei de căi ferate
- ✓ Planul de amenajare a teritoriului național. Secțiunea I – Rețele de transport. A – Direcții de dezvoltare a rețelei de căi navigabile (Anexa nr. VII)
- ✓ Planul de amenajare a teritoriului național. Secțiunea I – Rețele de transport. A – Direcții de dezvoltare a rețelei de căi rutiere (Anexa nr. III)
- ✓ Planul de Dezvoltare Regională Sud-Vest Oltenia 2021– 2027
- ✓ Planul de Mobilitate Urbană Durabilă al municipiului Drobeta Turnu Severin 2021-2027
- ✓ Planul Național de Acțiune pentru Eficiență Energetică
- ✓ Planul Național de Relansare și Reziliență (draft septembrie 2021) - <https://mfe.gov.ro/pnrr/>
- ✓ Planul Regional de Acțiune pentru Învățământ Sud-Vest Oltenia 2016-2025
- ✓ Planul Urbanistic General al municipiului Drobeta Turnu Severin
- ✓ PRAI al Regiunii de Dezvoltare Sud–Vest Oltenia 2016-2025, actualizat 2017
- ✓ Prognoza în profil teritorial 2015 – 2019, decembrie 2016, Comisia Națională de Prognoză
- ✓ Programul Operațional Regional Sud-Vest Oltenia-vers-septembrie-2021
- ✓ Raport Centrul Român de Politici Europene – Dezvoltare urbană
- ✓ Raport comisie – forța de muncă





**Strategia Integrată de Dezvoltare Urbană 2021-2027**  
**Municipiul DROBETA TURNU SEVERIN**

- ✓ Recensământul Populației și al Locuințelor 2011 – Institutul Național de Statistică, anul 2011
- ✓ Regulamentul Parlamentului European și al Consiliului privind dispoziții specifice pentru obiectivul de cooperare teritorială europeană (Interreg) - <https://eur-lex.europa.eu/legal-content/>
- ✓ Site-ul oficial al Primăriei Municipiului Drobeta Turnu Severin - <https://primariadrobeta.ro/>
- ✓ Spitalul Județean de Urgență Drobeta Turnu Severin - Regulament de Organizare și Functionare
- ✓ Strategia de Dezvoltare a Județului Mehedinți, 2014-2020
- ✓ Strategia de Dezvoltare Teritorială a României – Studiu Formarea și dezvoltarea sistemelor de localități
- ✓ Strategia Integrată de Dezvoltare Urbană a Municipiului Drobeta Turnu Severin 2014-2020
- ✓ Strategia Națională de Sănătate 2021-2027
- ✓ Strategia Națională pentru Dezvoltarea Durabilă a României 2030
- ✓ Strategia Națională privind Schimbările Climatice 2013 – 2020
- ✓ Strategia pentru consolidarea administrației publice 2020
- ✓ Strategia pentru Specializare Inteligentă în regiunea Sud-Vest Oltenia 2021-2027
- ✓ Strategia Națională pentru Dezvoltare Durabilă a României. Orizonturi 2013-2020-2030
- ✓ Studiul "Consumatorul in 2020 - Citeste semnele" elaborat de Deloitte
- ✓ World Economic Forum (2020), The Global Risks Report 2020 (Raport privind riscurile globale pe 2020, Forumul Economic Mondial, 2020)



Proiect cofinanțat din Fondul Social European prin  
Programul Operațional Capacitate Administrativă 2014-  
2020

***Consolidarea capacității instituționale și eficientizarea activității  
la nivelul Municipiului Drobeta Turnu Severin***

***Cod SMIS 135982***

**Primăria Municipiului Drobeta Turnu Severin**

Conținutul acestui material nu reprezintă în mod obligatoriu poziția  
oficială a Uniunii Europene sau a Guvernului României