



SC MEALONICERA SRL
Str.Mică, nr 25, sc E, ap 17, Brașov
Telefon: 0766-366399
e-mail: mealonicera@yahoo.com

**STUDIU DE EVALUAREA ADECVATĂ A
EFECTELOR POTENȚIALE ASUPRA ARIILOR
NATURALE PROTEJATE DE INTERES COMUNITAR
DIN CADRUL**

**AMENAJAMENTULUI SILVIC AL FONDULUI
FORESTIER PROPRIETATE PUBLICĂ ȘI PRIVATĂ
APARTINÂND COMUNEI NADEȘ, JUDEȚUL MUREȘ**

U.P. I COMUNA NADEȘ

Autor:

ing.Cătană Cătălina – *specialist Managementul Ecosistemelor Forestiere (persoană fizică înscrisă în Lista Expertilor care elaborează studii de mediu)*

STUDIU DE EVALUARE ADECVATA
pentru amenajamentul silvic UP I COMUNA NADEȘ

STUDIU DE EVALUARE ADECVATA
pentru amenajamentul silvic UP I COMUNA NADEȘ

Cuprins

	Pagina
A. INFORMAȚII PRIVIND PLANUL SUPUS APROBĂRII	7
1. Informații privind planul (amenajamentul silvic)	7
1.1. Denumirea planului	7
1.2. Descrierea planului (proiectului)	7
1.3. Obiectivele planului	8
1.4. Informații privind producția care se va realiza	8
1.5. Informații despre materiile prime, substanțele saupreparatele chimice utilizate	12
2. Localizarea geografică și administrativă	12
2.1. Localizarea geografică și administrativă	12
2.2 Coordonatele Stereo 70	13
3. Modificările fizice ce decurg din plan	13
4. Resurse naturale necesare implementării planului	14
5. Resurse naturale ce vor fi exploatate din cadrul ariilor naturale protejate de interes comunitar pentru a fi utilizate la implementarea planului	14
6. Emisii și deșeuri generate de plan și modalitateade eliminare	15
7. Cerințe legate de utilizarea terenului, necesare pentru execuția planului	18
8. Serviciile suplimentare solicitate de implementarea planului	19
9. Durata construcției, funcționării planului și eșalonarea perioadei de implementarea planului	20
10. Activități care vor fi generate ca rezultat al implementării planului	20
11. Descrierea proceselor tehnologice ale planului	20
12. Caracteristicile proiectelor existente, propuse sau aprobate, ce pot genera impact cumulativ cu planul care este în procedura de evaluare și care poate afecta aria naturală protejată de interes comunitar	21
13. Alte informații solicitate de către autoritatea competentă pentru protecția mediului	21
B. INFORMAȚII PRIVIND ARIILE NATURALE PROTEJATE DE INTERES COMUNITAR AFECTATE DE IMPLEMENTAREA AMENAJAMENTULUI SILVIC	23
1. Date privind ariile naturale protejate de interes comunitar: suprafața, tipuri de ecosisteme, tipuri de habitate și speciile care pot fi afectate prin implementarea planului	23
1.1. Aria de protecție specială avifaunistică ROSPA0028 Dealurile Târnavelor și Valea Nirajului	23
1.1.1. Suprafața sitului	23

STUDIU DE EVALUARE ADECVATA
pentru amenajamentul silvic UP I COMUNA NADEȘ

1.1.2. Specii de păsări întâlnite în cuprinsul ariei	26
2. Date despre prezența, localizarea, populația și ecologia speciilor și/sau habitatelor de interes comunitar prezente pe suprafața planului, menționate în formularul standard al ariei naturale de interes comunitar	28
2.1. Situl de importanță comunitară	30
2.2. Speciile de păsări vulnerabile sau dependente de sit	54
3. Descrierea funcțiilor ecologice ale speciilor și habitatelor de interes comunitar afectate și a relației acestora cu ariile naturale protejate de interes comunitar învecinate și distribuția acestora	54
4. Statutul de conservare a speciilor și habitatelor de interes comunitar	57
5. <i>Date privind structura și dinamica populațiilor de specii afectate</i>	57
6. Relațiile structurale și funcționale care creează și mențin integritatea ariei naturale protejate de interes comunitar	58
7. <i>Obiectivele de conservare a ariilor naturale protejate de interes comunitar, acolo unde au fost stabilite prin planuri de management</i>	59
8. <i>Descrierea stării actuale de conservare a ariilor naturale protejate de interes comunitar, inclusiv evoluții/schimbări care se pot produce în viitor</i>	90
9. <i>Alte informații relevante privind conservarea ariei naturale protejate de interes comunitar, inclusiv posibile schimbări în evoluția naturală a ariilor naturale protejate de interes comunitar</i>	94
10. <i>Alte aspecte relevante pentru aria naturală protejată de interes comunitar</i>	95
C. IDENTIFICAREA ȘI EVALUAREA IMPACTULUI	60
1. <i>Identificarea impactului</i>	60
1.1. Impactul prognozat prin implementarea planului asupra factorilor de mediu	115
1.2. Impactul direct și indirect	116
1.3. Impactul pe termen scurt și lung	126
1.4. Impactul din faza de aplicare a activităților generate de lucrările silvice	127
1.5. Impactul rezidual	127
1.6. Impactul cumulativ	127
2. <i>Evaluarea semnificației impactului</i>	128
2.1. Procentul din suprafața habitatului ce va fi pierdut prin implementarea planului	128
2.2. Procentul ce va fi pierdut din suprafața habitatelor folosite pentru necesitățile de hrană, odihnă și reproducere ale speciilor de interes comunitar	128

STUDIU DE EVALUARE ADECVATA
pentru amenajamentul silvic UP I COMUNA NADEȘ

2.3.Fragmentarea habitatelor de interes comunitar	129
2.4.Durata sau persistenta fragmentarii	129
2.5.Durata sau persistenta perturbarii speciilor de interes comunitar	129
2.6. Schimbari in densitatea populatiei	129
2.7. Scara de timp pentru inlocuirea speciilor/habitatelor afectate de implementarea planului	129
2.8.Identificatori chimici cheie care pot determina modificari legate de resursele de apa sau de alte resurse naturale, care pot determina modificarea functiilor ecologice ale unei arii naturale protejate de interes comunitar	130
3. EVALUAREA IMPACTULUI CAUZAT PRIN IMPLEMENTAREA PLANULUI FARA A LUA IN CONSIDERARE MASURILE DE REDUCERE A IMPACTULUI	130
3.1.Impactul asupra speciilor de interes comunitar	130
4. EVALUAREA IMPACTULUI CAUZAT PRIN IMPLEMENTAREA PLANULUI CU LUAREA IN CONSIDERARE A MASURILOR DE REDUCERE A IMPACTULUI	131
4.1. Impactul asupra speciilor de interes comunitar dupa aplicarea masurilor de reducere	131
4.2. Evaluarea impactului rezidual care va ramane dupa implementarea masurilor de reducere a impactului	131
4.3. Evaluarea impactului cumulativ cu alte planuri	131
D. MĂSURI DE REDUCERE A IMPACTULUI	132
1. Identificarea și descrierea măsurilor de reducere care vor fi implementate pentru fiecare specie și/sau tip de habitat afectat de plan și modul în care acestea vor reduce/elimina impactul negativ asupra ariei naturale protejate de interes comunitar	136
2. Măsuri de minimizare a impactului asupra speciilor de păsări	137
3. Măsuri necesare a se implementa în cazul calamităților	140
3.1.Protejarea împotriva doborâturilor și rupturilor produse de vânt și zăpadă	141
3.1.1. Măsuri de protejare împotriva doborâturilor și rupturilor produse de vânt și zăpadă	141
3.2. Protecția împotriva incendiilor	142
3.3. Protecția împotriva dăunătorilor și bolilor	143
3.4. Protejarea împotriva uscărilor anormale a arborilor pe picior	143

STUDIU DE EVALUARE ADECVATA
pentru amenajamentul silvic UP I COMUNA NADEȘ

4. Măsuri propuse pentru a preveni, reduce și compensa orice efect advers asupra mediului al implementării amenajamentului silvic	144
4.1. Măsuri de reducere a impactului asupra biodiversității	144
4.2. Măsuri de reducere a impactului produs de zgomot și vibrații	146
4.3. Măsuri de diminuare a impactului asupra factorului de mediu apă	146
4.4. Măsuri de diminuare a impactului asupra solului	147
4.5. Măsuri de diminuare a impactului asupra aerului	147
4.6. Măsuri de diminuare a impactului asupra factorului de mediu sănătatea umană	148
4.7. Măsuri de diminuare a impactului asupra factorului social – economic (populația)	148
4.8. Măsuri de diminuare a impactului asupra mediului produs de zgomot și vibrații	148
4.9. Măsuri de diminuare a impactului asupra peisajului	149
5. MONITORIZAREA IMPLEMENTĂRII MĂSURILOR PROPUSE ÎN PREZENTUL STUDIU	149
6. SOLUTIILE ALTERNATIVE	155
6.1. Alternativa zero – varianta în care nu s-ar aplica prevederile Amenajamentului Silvic	155
6.2. Alternativa unu – varianta în care s-ar aplica prevederile Amenajamentului Silvic ținându-se cont de recomandările acestei evaluări de mediu	157
6.3. Evaluarea soluțiilor alternative	159
E. MASURI COMPENSATORII	160
F. METODE UTILIZATE PENTRU CULEGEREA INFORMATIILOR PRIVIND SPECIILE SI HABITATELE DE INTERES COMUNITAR AFECTATE	161
G. CONCLUZII	168
H. INDEX DE TERMENI TEHNICI	171
I. BIBLIOGRAFIE	177

STUDIU DE EVALUARE ADECVATA
pentru amenajamentul silvic UP I COMUNA NADEȘ

A. INFORMAȚII PRIVIND PLANUL SUPUS APROBĂRII

1. Informații privind planul (amenajamentul silvic)

1.1. Denumirea planului

Amenajamentul Silvic proprietate publică și privată aparținând Comunei Nadeș, județul Mureș, UP I Nadeș, din cadrul OS Sighisoara și OS Sovata, intrat în vigoare la 01.01.2018.

1.2. Descrierea planului (proiectului)

Amenajarea pădurilor sau amenajamentul este știința și practica organizării și conducerii structural - funcționale a pădurilor în conformitate cu sarcinile complexe social - ecologice și economice ale silviculturii. Aceasta se bazează pe conceptul dezvoltării durabile, cu respectarea următoarelor principii:

a. Principiul continuității

Potrivit acestui principiu, prin amenajament se asigură condiții necesare pentru o **gestionare durabilă a pădurilor** (adică administrarea și utilizarea ecosistemelor forestiere, astfel încât să li se mențină și să îmbunătățească biodiversitatea, productivitatea, capacitatea de regenerare, vitalitatea, sănătatea și să li se asigure pentru prezent și viitor capacitatea de a exercita funcții multiple ecologice, economice și sociale la nivel local, regional și mondial, fără a genera prejudicii altor sisteme), astfel încât acestea să ofere societății, permanent produse lemnoase și de altă natură, precum și servicii de protecție și sociale cât mai mari și de calitate superioară.

Acest principiu se referă, atât la continuitatea în sens progresiv a funcțiilor de producție, cât și la permanența și ameliorarea funcțiilor de protecție și sociale vizând nu numai interesele generației actuale, dar și pe cele de perspectivă ale societății. În condițiile amenajării pădurilor ca sisteme cibernetice, în care fiecare componentă depinde de toate celelalte, iar acestea de întregul sistem, și invers, principiul continuității primește o interpretare teoretică și practică în viziune sistemică, izvorâtă din principiul de funcționare a sistemelor cu conexiune inversă.

Ideea de continuitate este inclusă în însăși noțiunea de sistem cibernetic, care, odată creat, nu numai că se menține, din principiu, permanent în funcțiune, dar este și într-o continuă adaptare, tinzând prin conexiunea inversă spre starea optimă. Astfel, principiul continuității capătă mobilitatea necesară pentru a putea corespunde oricăror împrejurări. El implică, așadar, atât păstrarea neștirbită a pădurii ca întreg, cât și cultivarea, organizarea, modelarea și conducerea ei într-o perspectivă a dezvoltării durabile și fiabile.

b. Principiul eficacității funcționale

Acest principiu exprimă preocuparea permanentă pentru creșterea capacității de producție și protecție a pădurilor, precum și pentru valorificarea optimă a produselor acestora. Se urmărește creșterea productivității pădurilor și a calității produselor, ameliorarea funcțiilor de protecție ale arboretelor, vizând realizarea unei eficiențe economice a gospodăririi pădurilor, precum și asigurarea unui echilibru corespunzător între aspectele de ordin ecologic, economic și social, cu cele mai mici costuri.

STUDIU DE EVALUARE ADECVATA **pentru amenajamentul silvic UP I COMUNA NADEȘ**

c. Principiul conservării și ameliorării biodiversității

Prin acest principiu se urmărește conservarea și ameliorarea biodiversității la cele patru niveluri ale acesteia (intraspecifică, interspecifică, ecosistemică și a peisajelor) în scopul maximizării stabilității și a potențialului polifuncțional al pădurilor.

1.3. Obiectivele planului

În amenajament problemele se tratează în concepție sistemică, **urmărindu-se integrarea amenajării pădurilor în acțiunile mai cuprinzătoare de amenajarea mediului**, cu luarea în considerare a condițiilor ecologice, economice și sociale din zonă.

Pădurea, prin natura ei, este un sistem organizat, dar nu în scopuri social economice, ci în vederea **autoconservării**. Aceasta trebuie să fie reorganizată și adaptată, sub aspect structural, la funcția sau funcțiile economice ori sociale ce i s-au atribuit. Schimbarea structurii unei păduri nu se poate face decât în procesul gospodăririi ei, prin tăieri și regenerări sistematice și consecvente.

Caracterul sistematic al acestora este asigurat prin amenajament (proiect), care stabilește obiectivele de atins și structura de realizat, planifică lucrările de exploatare și cultură ce se impun, cât și prin studii de evaluare a impactului asupra biodiversității generat de aplicarea lucrărilor silvotehnice.

Obiectivele social economice și ecologice ale pădurii reflectă cerințele societății față de produsele și serviciile oferite de natură.

Obiectivele social-economice și ecologice avute în vedere la elaborarea amenajamentului sunt:

- crearea și menținerea unui aspect peisagistic și de recreere din jurul localitatilor
- protejarea speciilor de păsări din aria de protecție avifaunistică **ROSPA0028 Dealurile Târnavelor și Valea Nirajului**
- obținerea de masă lemnoasă de calitate ridicată, valorificabilă industrial (lemn pentru cherestea)
- satisfacerea nevoilor locale de lemn de foc și construcție
- valorificarea durabilă a tuturor resurselor nelemnoase disponibile

1.4. Informații privind producția care se va realiza

Pentru aceasta unitate de producție au fost elaborate planuri decenale ce cuprind arboretele din care urmează să fie recoltată posibilitatea anuală de masă lemnoasă astfel:

- prin planul decenal de **produse principale** (masă lemnoasă rezultată în urma aplicării tratamentelor de regenerare) se va extrage o posibilitate anuală de **956 m³/an**;
- prin planul decenal de **produse secundare** (masă lemnoasă rezultată în urma aplicării lucrărilor de îngrijire curățiri + rărituri) se va extrage o posibilitate anuală de **184 m³/an**;
- prin **tăieri de igienă** se va extrage un volum de masă lemnoasă de **180 m³/an**.

Volumul de recoltat prin tăieri de produse principale

Produsele principale rezultă în urma efectuării tăierilor de regenerare aplicate arboretelor ce au atins vârsta exploatabilității, potrivit tratamentelor silvice aplicate.

Tratamentele fixate reprezintă principalele căi prin care arboretele pot fi dirijate spre structura optimă. Acestea sunt considerate ca un ansamblu de măsuri silvotehnice de regenerare, conducere, protecție și de exploatare, indicate a se aplica în sistem integrat de-a

STUDIU DE EVALUARE ADECVATA
pentru amenajamentul silvic UP I COMUNA NADEȘ

lungul existenței arboretelor în scopul creării celor mai bune condiții ecologice și structurale pentru ca pădurile să-și poată îndeplini funcțiile atribuite cu maximum de randament și eficiență.

Volumul de recoltat prin tăieri de produse principale pe tratamente și specii este prezentat tabelar astfel:

Tabelul 1.4.1. Suprafața de parcurs și volumul de extras pe tratamente și specii

Tratamentul	Suprafața de parcurs -ha-		Volumul de extras -m ³ -		Posibilitatea pe specii -m ³ -				
	Totală	Anuală	Total	Anual	CA	GO	FA	SC	DT
Tăieri progresive	50,2	5,0	6906	691	210	360	109	-	12
Tăieri in crâng	12,0	1,2	2654	265	5	-	-	258	2
TOTAL	62,2	6,2	9560	956	215	360	109	258	14

Concluzii

Tratamentul tăierilor progresive se va aplica în gorunete și goruneto-făgete; perioadele de regenerare adoptate sunt de 10-20 ani, în funcție de caracteristicile arboretelor.

La aplicarea tratamentului *tăierilor progresive*, la care regenerarea se realizează sub masiv, se va ține seama de intensitatea și ritmul tăierilor în raport cu evoluția procesului de regenerare, precum și de temperamentul speciilor pentru care se urmărește obținerea regenerării naturale. Prin aplicarea tăierilor se va urmări evitarea dezgolirii solului și asigurarea permanenței pădurii. Diametrul ochiurilor de regenerare nu va depăși 1,0 înălțimi de arbore (H) atunci când se îndepartează total arboretul matur și 2,0 H când se procedează la o rărire uniformă a acestuia. Se va urmări de asemenea corelarea tăierilor cu anii de fructificație și executarea lor în raport cu instalarea și dezvoltarea semințșului viabil din speciile de valoare care se promovează (gorunul, fagul).

Prin aplicarea tăierilor progresive, semințșurile instalate sunt puse în lumină, tăierile înaintând progresiv. Pe măsura ce ochiurile se largesc treptat, marginile lor se apropie, după care se execută tăierile de racordare prin care se înlătură restul arboretului matur. În vederea ajutorării regenerării se vor realiza lucrări de mobilizare a solului. Este necesar ca în porțiunile regenerare să se execute și lucrări de îngrijire a tinereturilor, potrivit stadiului de dezvoltare (în amenajament sunt prevăzute lucrări de îngrijire a semințșului). Pentru protejarea semințșurilor utilizabile, în timpul recoltării materialului lemnos se va adopta tehnologia de exploatare a „părților de arbori”, cu secționarea la cioată. De asemenea se vor respecta epocile de tăiere și colectare a lemnului (în special iarna, când există strat de zăpadă).

Dacă pe parcursul aplicării tratamentului se constată dificultăți la instalarea semințșului și la dezvoltarea ulterioară a acestuia, se vor aplica lucrări de ajutorare, precum și lucrări de completare a regenerării naturale cu specii corespunzătoare.

Un aspect foarte important îl constituie necesitatea ținerii în frâu a diverselor specii pioniere de valoare economică redusă, în situația în care acestea au pondere mare (10% din total).

Tăieri in crâng se vor executa în salcâmete și vor fi urmate de provocarea drajonării doar în cazul în care se vor constata deficiențe în procesul de regenerare vegetativă.

STUDIU DE EVALUARE ADECVATA
pentru amenajamentul silvic UP I COMUNA NADEȘ

Volumul de recoltat și suprafața de parcurs cu lucrări de îngrijire și tăieri de igiena

Produsele secundare rezultă în urma efectuării lucrărilor de îngrijire și conducere a arboretelor (curățiri și rărituri).

Scopul lucrărilor de îngrijire și conducere a arboretelor planificate de amenajament este acela de a favoriza formarea de structuri optime arboretelor sub raport ecologic și genetic în vederea creșterii eficacității funcționale multiple a pădurilor, atât în ceea ce privește efectele de protecție cât și de producție lemnoasă și nelemnoasă.

Posibilitatea de produse secundare repartizată pe natură de lucrări și specii este prezentată tabelar astfel:

Tabel nr. 1.4.3. Suprafața de parcurs și volumul de extras pe natură de lucrări și specii

Specifi- cări	Tip funcț.	Suprafața -ha-		Volum -m ³ -		Posibilitatea anuală pe specii -m ³ -										
		Totală	Anuală	Total	Anual	CA	GO	FA	SC	DU	MO	ST	DR	DT	DM	
Degajări	VI	4,9	0,5	-	-	-	-	-	-	-	-	-	-	-	-	-
Curățiri	IV-VI	13,0	1,3	19	2	-	-	-	2	-	-	-	-	-	-	-
Rărituri	IV-VI	54,1	5,4	1819	182	35	8	-	1	79	29	2	21	4	3	
Produse secundare	IV-VI	67,1	6,7	1838	184	35	8	-	3	79	29	2	21	4	3	
Tăieri de igienă	II	31,7	31,7	31	3	2	-	-	1	-	-	-	-	-	-	-
	IV-VI	175,7	175,7	1770	177	54	48	55	11	-	-	2	-	6	1	
	Total	207,4	207,4	1801	180	56	48	55	12	-	-	2	-	6	1	

În legătură cu aplicarea lucrărilor de îngrijire și conducere a arboretelor prevăzute în amenajament se fac următoarele precizări:

-suprafețele de parcurs cu lucrări de îngrijire a arboretelor și volumele de extras corespunzătoare acestora, planificate prin amenajament au un caracter orientativ;

-organul de execuție va analiza situația concretă a fiecărui arboret și în raport de această analiză va stabili suprafața de parcurs și volumul de extras anual;

-pot fi parcurse cu lucrări de îngrijire și alte arborete decât cele prevăzute inițial prin amenajament, dacă acestea îndeplinesc condițiile necesare aplicării lucrărilor respective;

-la executarea lucrărilor de îngrijire a arboretelor, o atenție deosebită se va acorda arboretelor din prima clasă de vârstă, respectiv curățirilor, de executarea lor depinzând stabilitatea și eficacitatea funcțională a viitoarelor păduri. Aceste lucrări se vor executa indiferent de eficiența economică de moment;

-cu tăieri de igienă se vor parcurge eșalonat și periodic toate pădurile după necesitățile impuse de starea arboretelor, indiferent dacă au fost sau nu parcurse în anul anterior cu lucrări de îngrijire normale (curățiri și rărituri).

Produse accidentale datorate unor calamități naturale

Pe parcursul aplicării prevederilor amenajamentului, arboretele pot fi afectate, în diferite grade de intensitate, de factori destabilizatori biotici și abiotici: incendii, doborâturi de vânt, rupturi de zăpadă, inundații, secetă, atacuri de dăunători, uscure anormală etc.

STUDIU DE EVALUARE ADECVATA **pentru amenajamentul silvic UP I COMUNA NADEȘ**

În vederea gospodăririi durabile a fondului forestier este necesară extragerea materialului lemnos și valorificarea acestuia. Recoltarea materialului lemnos se va realiza cu respectarea prevederilor legislației silvice în vigoare și va consta în:

- "extragerea integrală a materialului lemnos" - în arboretele afectate integral de factori biotici și abiotici și în cele care, prin extragerea arborilor afectați, se determină încadrarea arboretelor în urgența I de regenerare;

- "extragerea arborilor afectați" - în arboretele afectate parțial de factori biotici și abiotici.

Volumul rezultat se va încadra ca:

-*produse accidentale I* - arborii dintr-un arboret afectați integral de factori biotici și/sau abiotici, arborii dintr-un arboret cu vârsta mai mare de ½ din vârsta exploatabilității tehnice, afectați parțial de factori biotici și/sau abiotici sau arbori/arborete pentru care sunt aprobări legale de defrișare;

-*produse accidentale II* - arborii dintr-un arboret cu vârsta mai mică de ½ din vârsta exploatabilității tehnice, afectați parțial de factori biotici și abiotici.

Masa lemnoasă care se recoltează ca produse accidentale I se precomptează ca produse principale, numai dacă aceasta provine din subunități de gospodărire pentru care se reglementează procesul de producție, celelalte produse accidentale I, precum și produsele accidentale II, nu se precomptează.

În condițiile în care cuantumul volumului rezultat se încadrează sub nivelul pentru care legislația stabilește modificarea prevederilor amenajamentului, acesta poate fi recoltat ca produse accidentale, după întocmirea și aprobarea actelor de punere în valoare.

Condițiile actuale pentru care este necesară întocmirea unei documentații de derogare de la prevederile amenajamentului, se regăsesc în ORD. 3814/06.11.2012 al M.M.P. modificat și completat prin Ordinul Ministrului pentru Ape, Păduri și Piscicultură nr. 670/2014, sunt următoarele:

-volumul arborilor afectați însumează peste 20% din volumul arboretului existent la data apariției fenomenului și nu poate fi extras prin lucrările silvotehnice prevăzute prin amenajament. Excepție fac rășinoasele din afara arealului lor natural care se vor autoriza la exploatare în termen de 15 zile de la data aprobării actului de punere în valoare;

-arborii afectați sunt concentrați pe o suprafață mai mare de 0,50 ha;

-prin extragerea arborilor afectați se determină încadrarea arboretelor în urgența I de regenerare;

În cazul în care arborii afectați de factori destabilizatori, biotici sau abiotici, dintr-un arboret sunt concentrați pe o suprafață mai mare de 0,50 ha sau în situația în care extragerea arborilor afectați de factori destabilizatori, biotici sau abiotici, determină încadrarea arboretelor în urgența I de regenerare, este necesară subparcelarea suprafețelor forestiere afectate de factori destabilizatori și împădurirea acestora, în vederea refacerii structurii fondului forestier și menținerii statutului de conservare favorabilă a speciilor și habitatelor de interes comunitar.

Compozițiile de regenerare pentru suprafețele forestiere afectate de factori destabilizatori și propuse pentru împădurire, rezultate în urma extragerii integrale a produselor accidentale, se stabilesc după cum urmează:

-pe baza de studii pedostaționale, avizate de comisia tehnică de avizare pentru silvicultură din cadrul autorității publice centrale care răspunde de silvicultură, pentru suprafețe mai mari de 3,00 ha;

STUDIU DE EVALUARE ADECVATA **pentru amenajamentul silvic UP I COMUNA NADEȘ**

-conform tipului natural fundamental de pădure sau, la solicitarea șefului ocolului silvic pe baza studiilor pedostaționale, pentru suprafețe mai mici de 3,00 ha.

Regenerarea naturală cu specii forestiere corespunzătoare tipului natural fundamental de pădure, a suprafețelor forestiere afectate de factori destabilizatori, în vederea refacerii structurii fondului forestier, va fi prioritară regenerării artificiale a acestora, prin împădurire.

Documentația de derogare, însoțită de avizul favorabil al conducătorului structurii teritoriale de specialitate a autorității publice centrale care răspunde de silvicultură precum și de actul administrativ emis de autoritatea teritorială pentru protecția mediului, se va înainta spre aprobarea autorității publice centrale.

Alte resurse naturale ce se pot exploata de pe teritoriul suprafeței studiate sunt speciile de vânat (căprior, mistreț, iepure), fructele de pădure, ciupercile comestibile, plante medicinale.

1.5. Informații despre materiile prime, substanțele sau preparatele chimice utilizate

Singurele substanțe chimice utilizate la implementarea planului sunt combustibilii folosiți de utilajele cu care se realizează recoltarea, colectarea și transportul masei lemnoase. Emisiile în atmosferă de către aceste utilaje de agenți poluanți pot fi considerate ca nesemnificative deoarece utilajele acționează pe intervale scurte la intervale relativ mari de timp. Se poate afirma deci că valoarea concentrațiilor de poluanți atmosferici proveniți din activitățile specifice de gospodărire a pădurilor se încadrează în limitele admise.

2. Localizarea geografică și administrativă

2.1. Localizarea geografică și administrativă

UP I Comuna Nadeș , are o suprafață de 370,40 ha si face parte din Ocolul Silvic Sighisoara si Ocolul Silvic Sovata .

Din punct de vedere geomorfologic, teritoriul studiat este situat in subunitatea de interfluviu Mureș -Târnava Mică a Podișului Târnavelor, pe partea stângă a Târnavei Mici, in treimea ei mijlocie

Suprafața analizată este localizată pe raza unității administrativ-teritoriale Nadeș din județul Mureș și a făcut parte anterior retrocedării către actualul proprietar, din punct de vedere al administrației silvice de stat (pentru suprafața de 323,1 ha) din cadrul O. S. Sighișoara – U.P. I Nadeș și O.S. Sovata - U.P. XVII Vețca.

Fondul forestier studiat este localizat in zona Podișului Târnavelor, de-o parte si de alta a drumului național 13 (Sighișoara - Târgu Mureș), in apropierea localităților Nadeș, Măgheruș si Țigmandru.

2.2. Coordonatele Stereo 70

STUDIU DE EVALUARE ADECVATA
pentru amenajamentul silvic UP I COMUNA NADEȘ

Coordonatele Stereo 70 pentru limitele fondului forestier sunt prezentate mai jos:

X	Y
477324,7562	536097,0615
482656,7209	533309,2346
479469,8026	536488,1686
480016,7822	536515,5861
477731,8174	532513,24
480067,6367	538266,9403
480299,6951	538893,3461
481121,8832	532657,2539
480069,0643	539434,2775
476185,4665	532116,2868
481399,175	532300,205
479421,4333	540026,6447
479652,5994	538998,5125
481677,3896	538840,9229
481426,3468	539704,0959
480557,4756	539644,9053
475990,3206	533259,8985
476040,8756	532492,6857
481706,2735	533008,3548
476887,2947	536894,0275
477111,4432	536754,9721
477289,8508	536329,1068
477331,0653	536187,1729
477421,9253	533420,7666
477304,768	534077,6219
476976,4927	535568,9155
476872,9944	536304,6578

3. Modificările fizice ce decurg din plan

Elaborarea proiectului de amenajare presupune parcurgerea următoarelor etape:

- I. Studiu stațiunii și al vegetației forestiere
- II. Definirea stării normale a pădurii
- III. Planificarea lucrărilor de conducere a procesului de normalizare a pădurii

I. Studiul stațiunii și al vegetației forestiere se face în cadrul lucrărilor de teren și al celor de redactare a amenajamentului și are ca scop determinarea și valorificarea informațiilor care contribuie la:

-cunoașterea condițiilor naturale de vegetație, a caracteristicilor arboretului actual, a potențialului productiv al stațiunii și a capacității de producție și protecție a arboretului;

-stabilirea măsurilor de gospodărire în acord cu condițiile ecologice și cu cerințele social-ecologice;

-realizarea controlului prin amenajament privind exercitarea de către pădure în ansamblu și de către fiecare arboret în parte a funcțiilor ce i-au fost atribuite.

STUDIU DE EVALUARE ADECVATA
pentru amenajamentul silvic UP I COMUNA NADEȘ

Amenajamentul conține studii pentru caracterizarea condițiilor staționale și de vegetație, cuprinzând evidențe cu date statistice, caracterizări, diagnoze, precum și măsuri de gospodărire corespunzătoare condițiilor respective.

II. Conducerea pădurii prin amenajament spre starea normală presupune:

- stabilirea funcțiilor pe care trebuie să le îndeplinească pădurile (în raport de obiectivele ecologice, economice și sociale);
- stabilirea caracteristicilor fondului de producție normal, adică a bazelor de amenajare.

III. Prin planificarea recoltelor se urmăresc două obiective:

- recoltarea produselor pădurii
- îndrumarea fondului de producție spre starea normală.

Acest fapt face ca în procesul de planificare a recoltelor să apară distinct următoarele preocupări:

- stabilirea posibilității;
- întocmirea planului de recoltare.

În timpul realizării tratamentelor silvice propuse prin prezentul plan de amenajament silvic, se vor produce modificări fizice ale terenului, de mica amploare, cauzate de doborârea arborilor și transportul acestora.

4. Resurse naturale necesare implementării planului

Pentru implementarea amenajamentului silvic al UP I Comuna Nadeș nu se folosesc resurse naturale.

5. Resurse naturale ce vor fi exploatate din cadrul ariilor naturale protejate de interes comunitar pentru a fi utilizate la implementarea planului

În cadrul planului, resursele naturale ce vor fi exploatate din cadrul ariilor naturale protejate de interes comunitar (**ROSPA0028 Dealurile Târnavelor și Valea Nirajului**) sunt:

- masa lemnoasă rezultată în urma tăierilor de regenerare, a lucrărilor de îngrijire (curățiri + rărituri) și a tăierilor de igienă;
- vânatul, fructele de pădure, ciupercile comestibile și plantele medicinale.

Sintetic, masa lemnoasă ce va fi exploatată din situl de interes comunitar **ROSPA0028 Dealurile Târnavelor și Valea Nirajului**, pe natură de lucrări este prezentată în tabelul 5.1.

Tabelul 5.1

Specificare	Produse din									Tăieri de cons.	
	Tăieri de regenerare		Dega-jări	Curățiri		Rărituri		Tăieri de igienă			
	ha	mc		ha	ha	mc	ha	mc	ha	mc	ha

STUDIU DE EVALUARE ADECVATA
pentru amenajamentul silvic UP I COMUNA NADEȘ

Sarcina anuală	6,2	956	0,5	1,3	2	5,4	182	207,4	180	0,2	6
Sarcina pe deceniul 2018-2027	62,2	9560	4,9	13,0	19	54,1	1819	207,4	1801	1,5	57

Alte resurse naturale ce se pot exploata din cadrul ariilor naturale protejate **ROSPA0028 Dealurile Târnavelor și Valea Nirajului** sunt reprezentate de ciuperci comestibile.

6. Emisii și deșeuri generate de plan și modalitate de eliminare a acestora

După cum s-a mai menționat și în paragrafele anterioare (paragraful 1.5.) singurele emisii sunt provocate de utilajele de tăiere, recoltare, colectare și transport al materialului lemnos.

Întreaga activitate de execuție a lucrărilor pentru realizarea planului analizat implică utilizarea unui număr restrâns de utilaje, pe o perioadă scurtă de timp, precum și o concentrare de efective umane. Toate aceste activități constituie surse potențiale de poluare a factorilor de mediu: apă, aer și sol.

În timpul realizării obiectivului și a intervențiilor de întreținere a amenajamentului pot exista surse temporare generatoare de poluanți în atmosferă, ca urmare a funcționării motoarelor cu ardere internă și a operațiunilor necesare realizării lucrărilor propuse prin prezentul amenajament silvic (emisii de praf), însă aceste emisii vor fi în limite admisibile, fără efecte semnificative asupra biodiversității. Astfel putem admite că emisiile de poluanți se vor produce doar pe o perioadă restrânsă de timp.

De asemenea singurul deșeu generat prin implementarea planului este rumegușul rezultat în procesul de fasonare a materialului lemnos. Cantitatea rezultată este însă foarte mică putând fi reintegrată în circuitul biologic al naturii fără a produce dezechilibre. Pe lângă rumeguș mai pot apărea și deșeuri menajere și petroliere care însă pot fi colectate corespunzător, eliminând astfel orice sursă de poluare.

În situația în care ocolul silvic vinde masa lemnoasă pe picior (în cele mai multe cazuri) atunci nu mai este cazul generării de emisii și deșeuri datorate amenajamentului, firmele de exploatare având obligația respectării legislației de mediu.

Emisii în apă – nu este cazul, deoarece se va evita trecerea mașinilor și utilajelor prin cursurile de apă permanente sau nepermanente.

Emisii în aer – se vor produce ca urmare a folosirii mașinilor și utilajelor la executarea lucrărilor silvotehnice prevăzute de amenajament. Ele se vor încadra în limitele admise prin folosirea unor mașini și utilaje performante, cu inspecțiile tehnice la zi. Conform legislației în vigoare, valorile limită pentru eventualii poluanți relevanți sunt:

- dioxid de sulf: - valoarea limită orară pentru sănătatea umană = 350μg/m;
- valoarea limită pentru protecția ecosistemelor (an calendaristic și iarna) = 20μg/m³;

STUDIU DE EVALUARE ADECVATA **pentru amenajamentul silvic UP I COMUNA NADEȘ**

- dioxid și oxizi de azot: - valoarea limită orară pentru sănătatea umană = 200μg/m³;
 - valoarea limită pentru protecția ecosistemelor (an calendaristic și iarna) = 30μg/m³;
- pulberi în suspensie (PM10): - valoarea limită orară pentru sănătatea umană = 50μg/m³;
- monoxid de carbon: - valoarea limită orară pentru sănătatea umană = 10 mg/m³;
- benzen: - valoarea limită orară pentru sănătatea umană = 5μg/m³;
- plumb: - valoarea limită orară pentru sănătatea umană = 0,5μg/m³.

Deșeurile rezultate în perioada de execuție a lucrărilor silvotehnice sunt de natură menajeră, provenind de la muncitori. Acestea vor fi colectate în saci de plastic și vor fi depozitate la sediul ocolului silvic, de unde vor fi predate unităților autorizate pentru valorificare sau eliminare. Evidența deșeurilor se va întocmi la ocolul silvic, respectându-se prevederile H.G. 856/2002. De asemenea, în urma procesului de fasonare a materialului lemnos, va rezulta rumeguș. Cantitatea rezultată este însă foarte mică putând fi reintegrată în circuitul biologic al naturii fără a produce dezechilibre.

Programul de prevenire și reducere a cantităților de deșuri generate

Vor fi respectate prevederile OUG nr. 92/2021 privind gestionarea deșeurilor publicată în M.O. nr. 820/26. aug. 2021 și H.G. 856/2002 privind evidența gestiunii deșeurilor și pentru aprobarea listei cuprinzând deșeurile. Vor fi respectate condițiile prevăzute în acordul de mediu. Aceste normative transpun Directiva cadru 75/442/CEE privind deșeurile, modificată prin directivele 91/156/CEE, 91/692/CEE și 96/350/CE.

Planul de gestionare a deșeurilor

În procesul de tăiere a arborilor și fasonarea lor în sortimente primare rezultă cantități nesemnificative de rumeguș și resturi lemnoase de mici dimensiuni (coajă, așchii, crăci) care se vor descompune pe loc îmbogățind solul cu substanțe organice.

Alimentarea cu carburanți și întreținerea utilajelor de la toate activitățile ce se vor desfășura în parchetele de exploatare a masei lemnoase se vor efectua în afara perimetrului, la sediul titularului de activitate sau la unități specializate din localitățile învecinate, astfel că nu vor rezulta pe amplasament deșuri de tipul deșuri metalice, anvelope uzate, ulei uzat, produse petroliere.

Gestionarea deșeurilor care pot ajunge pe solul aferent trupului de pădure, se face conf.:

- H.G. 856/2002, Anexa I (cap. 1 generarea deșeurilor, cap. 2 stocarea provizorie, tratarea și transportul deșeurilor, cap. 3 valorificarea deșeurilor, cap. 4 eliminarea deșeurilor) titularul având obligația ținerii acestor evidențe precum și raportarea acestora la organele abilitate,

- Directiva Consiliului 75/442/CEE privind gestionarea deșeurilor, modificată de Directiva 91/156/CEE, 91/692/CEE și 96/350/CE,

STUDIU DE EVALUARE ADECVATA
pentru amenajamentul silvic UP I COMUNA NADEȘ

- Regulamentul Parlamentului European și al Consiliului Europei nr. 2150/2002 privind statistica deșeurilor, modificat de Regulamentul Comisiei nr. 574/2004

Modul de gospodărire a deșeurilor în perioada de execuție a lucrărilor proiectate se prezintă sintetic în tabelul următor

Amplasament	Tip deseu	Mod de colectare/evacuare	Observatii
Organizarea de santier	Menajer sau asimilabil	In interiorul incintei se vor organiza puncte de colectare prevazute cu containere de tip pubela. Periodic acestea vor fi golite.	Se vor elimina la depozite de deseuri pe baza de contract cu firme specializate
	Deseuri metalice	Se vor colecta temporar in incinta santierului, pe platforme si/sau in containere specializate	Se valorifica obligatoriu prin unitati specializate
	Uleiuri uzate	Materiale cu potential asupra mediului inconjurator. Vor fi stocate si depozitate corespunzator, in vederea valorificarii. Se va pastra o evidenta stricta.	Vor fi predate unitatilor de recuperare specializate.
	Anvelope uzate	In cadrul spatiilor de depozitare pe categorii a deșeurilor va fi rezervata o suprafata a anvelopelor. Se recomanda ca in cadrul caietelor de sarcini, antreprenorului sa-i fie solicitata prezentarea cel puțin a unei solutii privind eliminarea acestor deseuri catre o unitate economica de valorificare	Deseuri tipice pentru organizarea de santier. Se recomanda interzicerea in mod expres prin avizul de mediu a arderii acestor materiale.
Parchet de exploatare	Deseuri din exploatare forestiere	La terminarea exploatareii parchetelor, resturile care pot sa fie valorificate vor fi scoase din parchet. Resturile de exploatare nefavorabile raman in padure si prin procesele de dezagregare si mineralizare naturale formeaza humusul, rezervorul organic al solului.	-

7.Cerințe legate de utilizarea terenului, necesare pentru execuția planului

Terenul folosit pentru plan are destinație forestieră cu următoarele categorii de folosință:

STUDIU DE EVALUARE ADECVATA
pentru amenajamentul silvic UP I COMUNA NADEȘ

CATEGORIE DE FOLOSINTA	SUPRAFATA (HA)		
	GRF. I	GRF. II	TOTAL
A - Paduri si terenuri destinate impaduririi sau reimpaduririi	219.4	149.6	369.0
A1 - Paduri si terenuri destinate impaduririi pentru care se reglementeaza recoltarea de produse principale	186.2	149.6	335.8
A11- Paduri inclusiv plantatii cu reusita definitiva	186.2	142.5	328.7
3 A 3 B 23 A 23 B 23 D 23 E 24 A 24 B 26 A 26 B 39 C 41 42 A 42 B 42 C			
42 D 43 A 43 B 43 C 44 A 44 B 45 A 45 C 46 47 B 48 A 48 B 48 C 49 A 51 A			
52 A 53 55 A 55 B 60 A 60 C 61 A 61 B 63 64 65 A148 A148 C148 D			
A12- Regenerari pe cale artificiala cu reusita partiala			
A13- Regenerari pe cale naturala cu reusita partiala		7.1	7.1
45 B 47 A148 B			
A14- Terenuri de reimpadurit in urma taierilor rase, a doboriturilor de vint sau a altor cauze			
A15- Poieni sau goluri destinate impaduririi			
A16- Terenuri degradate prevazute a se impadurii			
A17- Rachitarii naturale ori create prin culturi			
A2 - Paduri si terenuri destinate impaduririi pentru care nu se reglementeaza recoltarea de produse principale	33.2		33.2
A21 - Paduri inclusiv plantatii cu reusita definitiva	33.2		33.2
1 2 52 B			
A22 - Terenuri impadurite pe cale naturala sau artificiala cu reusita partiala			
A23 - Terenuri de reimpadurit in urma doboriturilor de vint sau a altor cauze			
A24 - Poieni sau goluri destinate impaduririi			
A25 - Terenuri degradate destinate impaduririi			
B - Terenuri afectate gospodarii silvice			1.4
B1 - Linii parcelare principale			
B2 - Linii de vatoare si terenuri pentru hrana vinatului			
B3 - Instalatii de transport forestier: drumuri, cai ferate si funiculare permanente			
B4 - Cladiri, curti si depozite permanente			
B5 - Pepinieri si plantatii seminciere			
B6 - Culturi de arbusti fructiferi, de plante medicinale si melifere, etc			
B7 - Terenuri cultivate pentru nevoile administratiei			
B8 - Terenuri cu fazanerii, pastravarii, centre de prelucrare a fructelor de padure, uscatorii de seminte, etc.			
B10 - Culoare pentru linii de inalta tensiune			1.4
40H			
C - Terenuri neproductive: stincarii, saraturi, mlastini, ravene, etc.			
D - Terenuri scoase temporar din fondul forestier			
D1 - Transmise prin acte normative in folosinta temporara a unor societati			
D2 - Detinute de persoane fizice sau juridice fara aprobarea legale necesare, ocupatii si litigii			
* TOTAL: A + B + C + D	219.4	149.6	370.4

Indicele de utilizare a fondului forestier este de 99.60%.

Schimbarea destinației acestor categorii de folosință, în timpul aplicării amenajamentului, se face numai cu aprobarea autorității publice centrale ce răspunde de silvicultură.

STUDIU DE EVALUARE ADECVATA
pentru amenajamentul silvic UP I COMUNA NADEȘ

8. Serviciile suplimentare solicitate de implementarea planului

Arboretele din cadrul U.P. I Comuna Nadeș sunt deservite de trei drumuri publice si un drum forestier, în lungime totală de 3,9 km.

Tabel 9.1.1 Instalații de transport

Nr. crt.	Indicativul drumului	Denumirea drumului	Lungime (km)			Suprafața deservită -ha-	Volumul deservit -m ³ -
			În pădure	În afara pădurii	Total		
Drumuri publice							
1.	DP001	Sighișoara - Bălăușeri (DN 13)	-	1,0	1,0	48,6	15457
2.	DP002	Nadeș - Pipea (DC 69)	-	1,0	1,0	47,3	1933
3.	DP003	Țigmandru - Măgheruș (DC 60)	-	1,5	1,5	20,0	1702
Total drumuri publice			-	3,5	3,5	115,9	19092
Drumuri forestiere							
4.	FE001	Dumitreani	-	0,4	0,4	43,8	8684
Total drumuri forestiere			-	0,4	0,4	43,8	8684
Total drumuri existente			-	3,9	3,9	159,7	27776
Drumuri forestiere necesare							
5.	FN001	Valea Domnilor	0,9	2,8	3,7	71,3	20120
6.	FN002	Valea Măgheruș	-	3,2	3,2	82,5	20950
7.	FN003	Valea Ciortos	-	4,0	4,0	55,5	13284
Total drumuri forestiere necesare			0,9	10,0	10,9	209,3	54354
Total U.P.			0,9	13,5	14,4	369,0	82130

Lungimea totală utilă a drumurilor ce deservește unitatea de producție I Comuna Nadeș este de 3,9 km.

Distanța medie față de drumurile existente este de 0,76 km.

Accesibilitatea actuală a fondului forestier este de 39% (au fost considerate accesibile toate arboretele cu o distanță de colectare de cel mult 1200 m).

Densitatea actuală a instalațiilor de transport este de 10,6 m/ha.

Prin construirea drumurilor forestiere FN001, FN002 și FN003 (în lungime cumulată de 10,9 km) vor fi accesibilizate 209,3 ha. Aceasta va duce la o accesibilitate de 96% și o densitate a instalațiilor de transport de 39,0 m/ha.

Starea actuală a drumurilor forestiere existente este în general bună, necesitând unele reparații curente.

STUDIU DE EVALUARE ADECVATA
pentru amenajamentul silvic UP I COMUNA NADEȘ

9. Durata construcției, funcționării planului și eșalonarea perioadei de implementarea planului

UP I Comuna Nades a intrat în vigoare la 1 ianuarie 2018, având o durată de aplicare de 10 ani, adică până la 31 decembrie 2027. Revizuirea acestuia se va efectua în ultimul an de aplicare, adică în 2027.

10. Activități care vor fi generate ca rezultat al implementării planului

Urmare a implementării planului în fondul forestier UP I Comuna Nades:

1. Activități de întreținere a drumurilor forestiere;
2. Activități de recoltare a posibilității de produse principale (prin tăieri progresive);
3. Activități de îngrijire și conducere a arboretelor (degajări, curățiri, rărituri, tăieri de igienă);
4. Activități de ajutorare a regenerărilor naturale și de împădurire;
5. Activități de valorificare a altor produse ale fondului forestier;
6. Activități de prevenire și stingere a incendiilor;
7. Activități de pază a fondului forestier.

11. Descrierea proceselor tehnologice ale planului

Recoltarea și colectarea masei lemnoase din parchete reprezintă principala activitate generată de implementarea planului. Ca urmare, pentru reducerea pe cât posibil a efectelor negative a acestei activități asupra pădurii trebuie să se aplice tehnologiile de exploatare prin care să se evite dezgolirea și degradarea solului și care să asigure o stare de sănătate corespunzătoare arboretelor, precum și regenerarea acestora în cele mai bune condiții.

Prin aplicarea celor mai indicate tehnologii de exploatare, în cadrul UP I Comuna Nades, se are în vedere:

- protejarea solului;
- protejarea arborilor care rămân în arboret.

În acest sens, personalul ocolului silvic are sarcina de a materializa pe teren limitele parchetelor, a punctelor de regenerare, a căilor de acces pentru scos-apropiat și a zonelor de protecție a arborilor.

În procesul de exploatare și colectare a masei lemnoase, se vor respecta următoarele:

- se vor exploata numai arborii marcați și predați spre exploatare;
- colectarea materialului lemnos se va face sub formă de părți de arbori;
- coroana arborilor, fracționată în bucăți, se va recolta separat, sub formă de lemn de steri, grămezi de crăci și lemn mărunt;
- colectarea se va face cu tractoare, numai pe trasee dinainte stabilite și materializate, fără să aducă prejudicii solului, semințșurilor utilizabile sau arborilor de limită ai acestor trasee;
- se vor utiliza numai căile de acces și cele de transport forestier existente;
- arborii uscați și iescarii se doboară și se fuzionează înainte de începerea exploatării parchetului;

STUDIU DE EVALUARE ADECVATA
pentru amenajamentul silvic UP I COMUNA NADEȘ

În perioada procesului de exploatare se vor efectua controale de către personalul silvic, pentru a se asigura respectarea regulilor silvice la exploatarea pădurilor.

Reprimirea parchetelor se va face la termen și în condițiile prevăzute prin autorizația de exploatare, numai după evacuarea completă a materialului lemnos și curățirea corespunzătoare a acestora.

12. Caracteristicile proiectelor existente, propuse sau aprobate, ce pot genera impact cumulativ cu planul care este în procedura de evaluare și care poate afecta aria naturală protejată de interes comunitar

Alte amenajamente silvice ale pădurilor din zonă nu generează impact cumulativ cu amenajamentul studiat.

13. Alte informații solicitate de către autoritatea competentă pentru protecția mediului

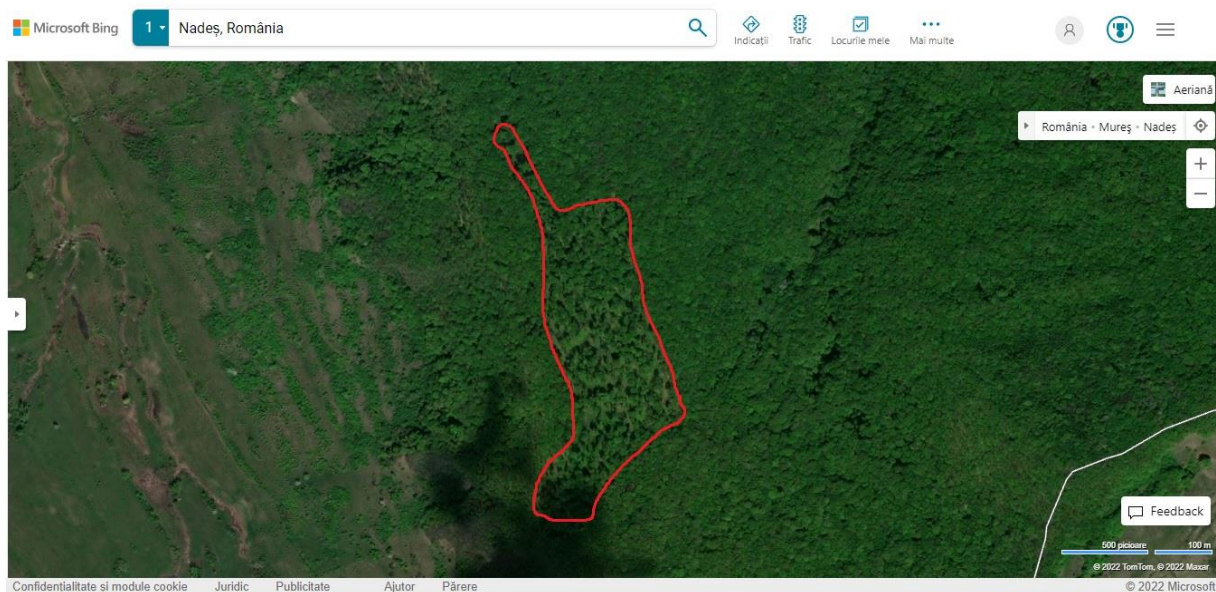
La încadrarea arboretelor în planurile de lucrări, proiectantul a analizat și aplicat prevederile Ordinului 3397/2012 privind stabilirea criteriilor și indicatorilor de identificare a pădurilor virgine și cvasivirgine în România, lucru consemnat și în procesul verbal al Conferinței a a II-a de amenajare.

În urma acestei analize **nu au fost identificate păduri virgine s-au cvasivirgine și nici alte păduri cu valoare ridicată a biodiversității**, în afara celor zonate ca atare în prezentul amenajament.

În urma analizei lucrărilor din planul decenal se observa ca în ua 26B s-au propus taieri progresive (racordare). Arboretul din amenajamentul silvic este format din 7GO2CA1DT de 120ani

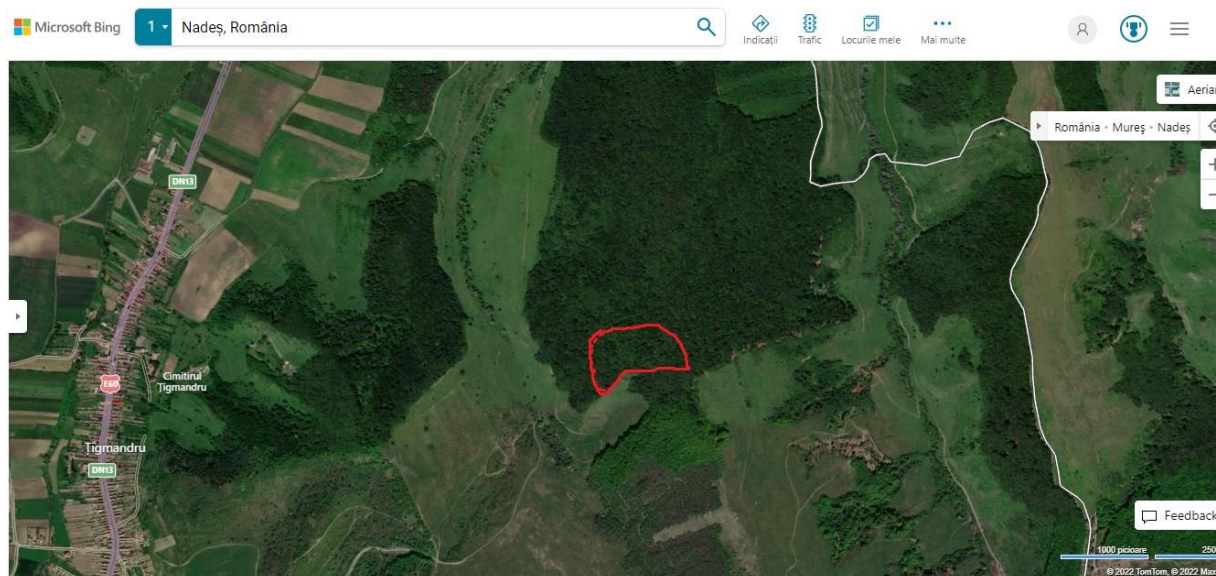
Pentru instalarea regenerării naturale valoroase se vor face lucrări de degajări/curățiri anual, pentru instalarea cvercineelor din sămânță, material genetic local, cerință de Natura 2000. Ulterior, spre finalul amenajamentului, se extrag din arborii rămași, dar 5 arbori de biodiversitate/ha rămân în arboret.

STUDIU DE EVALUARE ADECVATA pentru amenajamentul silvic UP I COMUNA NADEȘ



În ua 60A s-au propus taieri progresive (punere în lumină, racordare). Arboretul din amenajamentul silvic este format din 3GO2FA5CA de 130ani.

Pentru instalarea regenerării naturale valoroase se vor face lucrări de degajări/curățiri anual, pentru instalarea cvercineelor și fagului din sămânță, material genetic local, cerință de Natura 2000. Ulterior, spre finalul amenajamentului, se extrag din arborii rămași, dar 5 arbori de biodiversitate/ha rămân în arboret.



Pentru tăierile principale din amenajamentul silvic, ordinea orientativă de parcurs cu tăieri este următoarea: 60A (prima intervenție), 52A (prima intervenție), 48C (prima intervenție), 26B, 61B, 45C, 60A (a doua intervenție), 52A (a doua intervenție), 48C (a doua intervenție).

**B. INFORMAȚII PRIVIND ARIILE NATURALE PROTEJATE DE INTERES
COMUNITAR AFECTATE DE IMPLEMENTAREA
AMENAJAMENTULUI SILVIC**

**1. Date privind ariile naturale protejate de interes comunitar: suprafața, tipuri
de ecosisteme, tipuri de habitate și speciile care pot fi afectate prin
implementarea planului**

Aria naturala protejata care face parte din suprafața fondului forestier UP I Comuna Nadeș administrat de Ocolul Silvic Sighisoara si Ocolul Silvic Sovata este reprezentata de **ROSPA0028 Dealurile Târnavelor și Valea Nirajului**

Suprafața luată în studiu (370,40ha), se suprapune partial (217,90 ha-59%) cu **Aria de protecție specială avifaunistică ROSPA0028 Dealurile Târnavelor și Valea Nirajului** si reprezinta **0,2%** din intreaga suprafata a sitului.

**1.6. Aria de protecție specială avifaunistică ROSPA0028 Dealurile
Târnavelor și Valea Nirajului**

1.6.1. Suprafața ariei

Situl de importanta comunitara **ROSPA0028 Dealurile Târnavelor și Valea Nirajului**, in suprafata de 86073 ha, se intinde pe teritoriul judetelor Mures (87%) si Harghita (13%) si a fost desemnat in vederea conservarii a 56 de specii de pasari de interes comunitar.

Suprafata de 217,90ha din UP I Comuna Nadeș se afla inclusa in situl **ROSPA0028 Dealurile Târnavelor și Valea Nirajului**

Situl cuprinde un numar mare de habitate schimbate de diferite activitati antropice. Pe dealurile cu altitudini joase ale sitului gasim paduri de amestec stejar si carpen, dealurile mai inalte sunt acoperite de paduri de fag. In afara de aceste doua tipuri de paduri mai gasim si palcuri mici de pini si molid, acestea fiind arborete plantate. In sit nu exista molidis natural.

Terenurile agricole se gasesc in vaile majore ale sitului, in jurul localitatilor. De obicei parcelele sunt mici, aspectul zonelor agricole fiind mozaicat. Cele mai frecvente plante cultivate sunt porumbul, graul, cartoful si floarea soarelui. Este de mentionat faptul, ca procentul de culturi agricole abandonate este pe alocuri mare, acestea aflandu-se intr-o stare mai mult sau mai putin avansata de degradare. Pasiunile si fanatele reprezinta si ele un procentaj semnificativ, acestea aflandu-se mai ales intre zonele impadurite si terenurile arabile dar exista si parcele in sistemul mozaicat de parcele arabile. Livezile si viile sunt mai putin reprezentate in sit, majoritatea acestora sunt batrane, abandonate.

Aria a fost propusa ca sit Natura 2000 in special in vederea conservarii a unor specii de pasari din zone colinare. Este unul dintre cele mai importante situri din centrul tarii, care dispune de populatii semnificative a multor specii prioritare pentru Directiva Pasari. In sit se regasesc 40 de specii de pasari de importanta comunitara

STUDIUL DE EVALUARE ADECVATA pentru amenajamentul silvic UP I COMUNA NADEȘ

(cele mai importante sunt: *Aquila pomarina*, *Pernis apivorus*, *Crex crex*, *Caprimulgus europaeus*, *Dendrocopos medius*, *Lullula arborea*). In afara de acestea in sit sunt prezente si alte specii de importanta comunitara (mamifere, amfibieni, plante, etc.). Prin conservarea speciilor de pasari de importanta comunitara se doreste si asigurarea mentinerii populatiilor celorlalte specii.

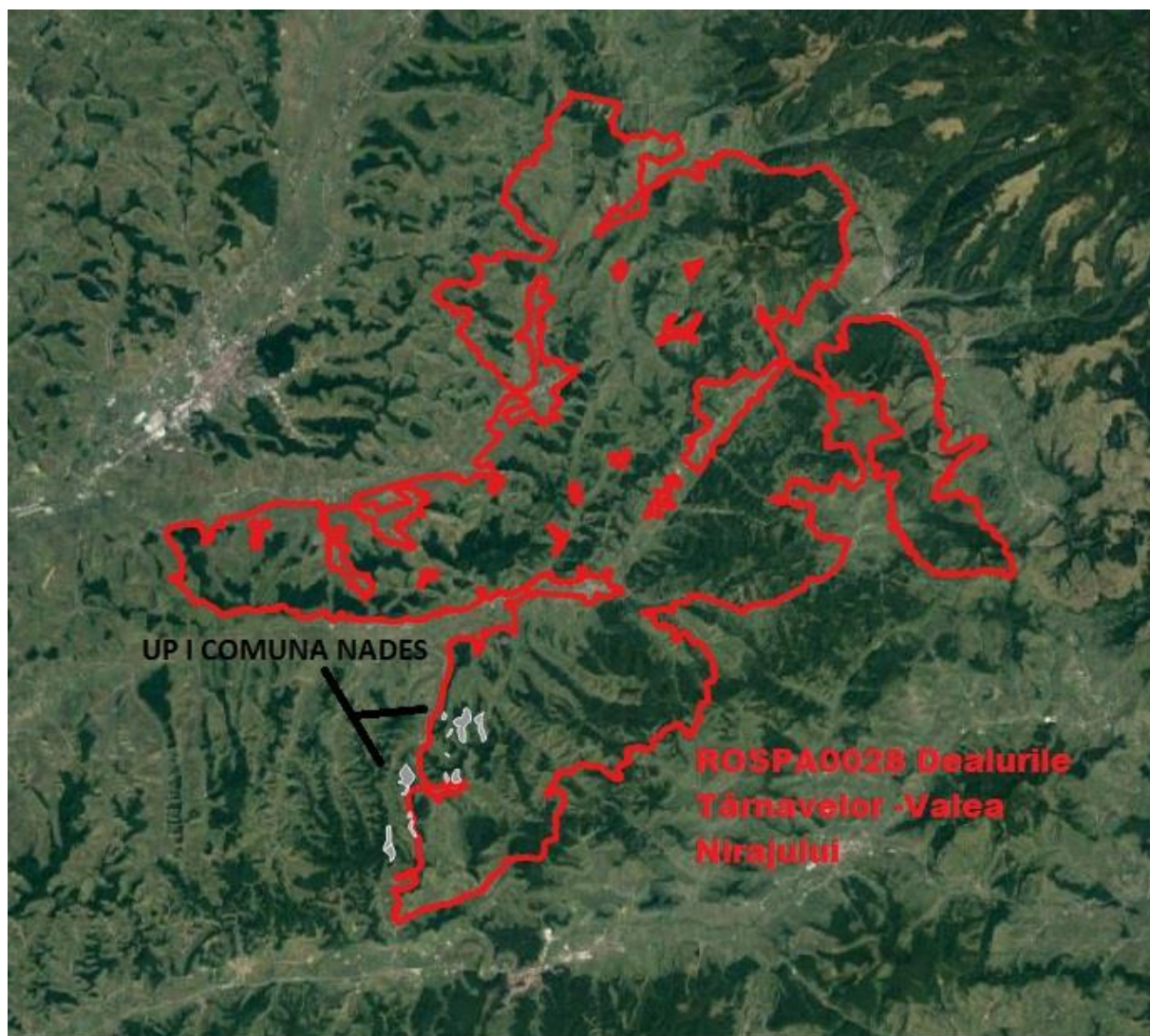
Setul de obiective specifice sitului a fost elaborat pe baza planului de management si pe baza studiului de fundamentare a planului de management. Pentru calificarea starii de conservare, planul de management a folosit urmatoarea terminologie: C - corespunzatoare, S - satisfacatoare, N - necorespunzatoare. Interpretarea acestora este, dupa cum urmeaza: Corespunzatoare - se mentine prin non-interventie sau prin acelasi tip de management ca pana in prezent, S - Satisfacatoare - imbunatatirea starii de conservare se poate face cu masuri de management fara a implica reconstructii ecologice, N - Necorespunzatoare - degradata din cauza unor interventii antropice, dar recuperabil cu minime interventii de reconstructie ecologica. Aceasta terminologie corespunde in totalitate sistemului.

Formularelor Standard pentru calificarea starii de conservare: A, B, C, dar difera de la abordarea raportarii pe Articolul 17 al Directivei Habitate, Favorabila, Nafavorabilainadecvata, Nefavorabila-rea, preluata de Metodologia SINCRON al evaluarii starii de conservare la nivel de sit. Studiul de fundamentare a folosit termenele Favorabila, Nefavorabila, Probabil favorabila, Probabil nefavorabila. Utilizarea modulatorului "probabil" se justifica prin lipsa unor date anterioare care ar face posibila identificarea tendintelor populationale, un indicator esential al starii de conservare. Totusi, pentru a avea un sistem unitar de calificative, in formularea obiectivelor de conservare au fost utilizate termenele favorabila si nefavorabila, in loc de probabil favorabila si probabil nefavorabila. Acordarea calificativelor va fi precizata in viitor, o data cu aparitia unor noi date / informatii. Utilizarea calificativului populational D din Formularul Standard, respectiv problematica speciilor cu aparitie accidentala in sit, au fost reinterpretate pe baza celor mai noi concepte, informatiile cuprinse in studiul de fundamentare al planului de management si ghidul Comisiei Europene pe obiective de conservare.

Situl mentionat este situat in regiunea biogeografica Alpina, la altitudinea cuprinsa intre 714 m si 1783 m.

STUDIU DE EVALUARE ADECVATA
pentru amenajamentul silvic UP I COMUNA NADEȘ

Foto.1 –Relatia fondului forestier din cadrul UP I Comuna Nades cu situl de importanta comunitara ROSPA0028 Dealurile Târnavelor și Valea Nirajului



STUDIUL DE EVALUARE ADECVATA
pentru amenajamentul silvic UP I COMUNA NADEȘ

1.6.2. Specii de păsări întâlnite în cuprinsul ariei

Tabelul 1.2.2.1 Specii de pasari enumerate in anexa I a Directivei Consiliului 2009/147/EC

Cod	Specie	Populatie	Rezidenta	Cuibarit	Iernat	Pasaj	Sit Pop	Conserv.	Izolare	Izolare
A091	<i>Aquila chrysaetos</i>	-	1-2 i	-	-	-	D			
A089	<i>Aquila pomarina</i>	-	-	51-65 p	-	-	B	C	C	C
A090	<i>Aquila clanga</i>	-	-	-	-	1-2i	C	B	C	C
A222	<i>Asio flammeus</i>	-	-	-	-	3-4i	C	B	C	B
A104	<i>Bonasa bonasia</i>	-	40-50p	-	-	-	C	B	C	B
A215	<i>Bubo bubo</i>	-	1-2p	-	-	-	C	B	C	B
A403	<i>Buteorufinus</i>	-	-	-	-	3-5i	D	-	-	-
A224	<i>Caprimulgus europaeus</i>	-	-	350-500p	-	-	B	B	C	B
A031	<i>Ciconia ciconia</i>	-	-	40-50p	-	-	C	B	C	B
A103	<i>Falco peregrinus</i>	-	-	-	3-4i	-	C	B	C	C
A098	<i>Falco columbarius</i>	-	-	-	30-40i	-	C	B	C	B
A321	<i>Ficedula albicollis</i>	-	-	3200-4000p	-	-	C	B	C	B
A320	<i>Ficedula parva</i>	-	-	700-750p	-	-	C	B	C	B
A092	<i>Hieraaetus pennatus</i>	-	-	1-2p	-	-	C	C	C	B
A022	<i>Ixobrychus minutus</i>	-	-	12-17p	-	-	C	B	C	C
A339	<i>Lanius minor</i>	-	-	120-180p	-	-	C	B	C	C
A338	<i>Lanius collurio</i>	-	-	8500-9000p	-	-	C	A	C	B
A246	<i>Lullula arborea</i>	-	-	3800-4200p	-	-	B	B	C	B
A023	<i>Nycticorax nycticorax</i>	-	-	-	-	200-300i	D	-	-	-
A072	<i>Pernis apivorus</i>	-	-	90-120p	-	-	B	C	C	B
A234	<i>Picus canus</i>	-	140-150p	-	-	-	C	B	C	B
A151	<i>Philomachus pugnax</i>	-	-	-	-	80-100i	D	-	-	-
A220	<i>Strix uralensis</i>	-	40-45p	-	-	-	C	C	C	B
A307	<i>Sylvia nisoria</i>	-	-	5-10p	-	200-300i	D	-	-	-
A166	<i>Tringa glareola</i>	-	-	-	-	30-40i	D	-	-	-
A229	<i>Alcedo atthis</i>	-	-	20-30p	-	-	C	C	C	C
A255	<i>Anthus campestris</i>	-	-	30-50p	-	-	C	B	C	B
A030	<i>Ciconia nigra</i>	-	-	4-6p	-	-	C	C	C	B
A080	<i>Circaetus gallicus</i>	-	-	1p	-	-	C	B	C	B
A081	<i>Circus aeruginosus</i>	-	-	2-3p	-	-	D	-	-	-
A084	<i>Circus pygargus</i>	-	-	-	20-30i	-	D	-	-	-
A082	<i>Circus cyaneus</i>	-	-	-	46-60i	-	C	B	C	B
A122	<i>Crex crex</i>	-	-	300-350p	-	-	C	B	C	B
A196	<i>Chlidonias hybridus</i>	-	-	-	-	200-300i	D	-	-	-
A238	<i>Dendrocopos medius</i>	-	580-650 p	-	-	-	B	C	C	B
A239	<i>Dendrocopos leucotos</i>	-	35-50 p	-	-	-	C	B	C	C
A429	<i>Dendrocopos syriacus</i>	-	55-65 p	-	-	-	C	B	C	C
A236	<i>Dryocopus martius</i>	-	65-70 p	-	-	-	C	B	C	C
A379	<i>Emberiza hortulana</i>	-	-	30-40 p	-	-	D	-	-	-

STUDIU DE EVALUARE ADECVATA
pentru amenajamentul silvic UP I COMUNA NADEȘ

A027	<i>Egreta alba</i>	-	-	-	-	2-10 i	D	-	-	-
------	--------------------	---	---	---	---	--------	---	---	---	---

Nota:

- populatia rezidenta: R-specie rara, V-specie foarte rara, C-specie comuna, P-semnifica prezenta speciei
- conservare: A-excelenta, B-buna, C-medie sau redusa
- global: A-valoare excelenta, B-valoare buna, C-valoare considerabila
- izolare: A-populatie aproape izolata, B-populatie neizolata, dar la limita ariei de distributie, C-populatie neizolata cu o arie de raspandire extinsa

STUDIU DE EVALUARE ADECVATA
pentru amenajamentul silvic UP I COMUNA NADEȘ

41	13,0	A	2-1B	0,9	50	Rarituri	5DU3CA1PI1GO	6DU2GO1PI1CA	artificial	Relativ-echien	Impact pozitiv ne semnificativ
42 A	3,9	A	2-1B	0,9	60	Rarituri/0,6s	4ST3GO2CA1PAM	5ST4GO1DT	Artificial	Relativ-echien	Impact pozitiv ne semnificativ
42 B	10,7	A	2-1B	0,9	50	Rarituri/0,8S	5DU3MO2CA	6DU3MO1DT	Artificial	Relativ-echien	Impact pozitiv ne semnificativ
42 C	6,4	A	2-1B	0,9	50	Rarituri/0,7S	7MO2CA1DT	8MO2DT	Artificial	Relativ-echien	Impact pozitiv ne semnificativ
42 D	9,6	A	2-1B	0,9	50	Rarituri	2PIS2PI4CA1GO1T E	3PIS3PI2GO1TE 1CA	Artificial	Relativ-echien	Impact pozitiv ne semnificativ
43 A	1,2	A	2-1B	0,8	5	Degajari, completari	3PAM3ST3CA1JU	5ST4PAM1DT	Artificial	echien	Impact pozitiv ne semnificativ
43 B	3,9	A	2-1B	0,9	40	Rarituri	5CA2LA2DU1SC	4LA3DU2CA1DT	Partial derivat	Relativ echien	Impact pozitiv ne semnificativ
43 C	1,9	A	2-1B	0,9	5	Curatiri	9SC1CA	9SC1DT	Artificial	Relativ echien	Impact pozitiv ne semnificativ
44 A	3,0	A	2-1B	0,8	60	T.Igieana(T. rase,benzi dec II)	6CA2SC1ST1FR	5ST3FR2PAM	Partial derivat	Relativ echien	Neutru
44 B	3,0	A	2-1B	0,7	5	Degajari,complet ari	5SC1GO2CA1DT1D M	7SC2CA1DT	Artificial	Relativ-echien	Impact pozitiv ne semnificativ
45 A	4,5	A	2-1B	0,8	5	Curatiri	6SC1PAM1ST2CA	7SC1PA,1ST1DT	Artificial	Relativ echien	Impact pozitiv ne semnificativ
45 B	1,6	A	2-1B	0,7	2	Ingrijirea semintisului	8SC2CA	8SC2DT	Artificial	echien	Impact pozitiv ne semnificativ
45 C	0,9	A	2-1B	0,8	55	Crang-taiere de jos	6SC3CA1DT	8SC2DT	Artificial	Relativ-echien	Impact pozitiv ne semnificativ
46	5,3	A	2-1B	0,8	95	T.Igieana(T. progres dec II)	6FA2GO2CA	7FA2GO1DT	Natural	Relativ plurien	Neutru
47 A	2,0	A	2-1B	0,6	2	Completari	9SC1DT	8SC2DT	Artificial	echien	Impact pozitiv ne semnificativ
47 B	10,1	A	2-1B	0,8	95	T.Igieana(T. progres dec II)	5GO4FA1CA	6GO4FA	Natural	Relativ plurien	Neutru
48 A	6,0	A	1-5N	0,9	50	Rarituri	7CA2PAM1GO	4PAM2GO4CA	Partial derivat	Relativ-echien	Impact pozitiv ne semnificativ
48 B	15,1	A	1-5N	0,8	75	T.Igiena	3GO6CA1FA	4GO2FA4CA	Partial derivat	Relativ-plurien	Neutru
48 C	4,8	A	1-5N	0,7	120	T.progres(insam, p.lum)	3GO1FA5CA1DT	6GO3FA1DT	Partial derivat	Relativ plurien	Impact pozitiv ne semnificativ

STUDIU DE EVALUARE ADECVATA
pentru amenajamentul silvic UP I COMUNA NADEȘ

49 A	8,1	A	1-5N	0,8	60	T.Igiena(T.rase, benzi dec II)	1GO8CA1DT	8GO2DT	Total derivat	Relativ-plurien	Neutru
51 A	14,4	A	2-1B	0,8	90	T.igiena	6FA2GO2CA	6FA3GO1CA	Natural	Relativ plurien	Impact pozitiv neseemnificativ
52 A	29,5	A	2-1B	0,8	140	T.Progresive(insa m.p.lum)	5GO3FA2CA	6GO3FA1DT	Natural	Relativ plurien	Impact pozitiv neseemnificativ
52 B	1,5	M	1-2A	0,8	120	T.conservare	6FA2GO1PLT1DT	6FA3GO2DT	Natural	Relativ-plurien	Impact pozitiv neseemnificativ
53	12,7	A	2-1B	0,8	80	T.igiena	4GO3FA3CA	5FA4GO1CA	Partial derivat	Relativ plurien	Neutru
55 A	21,0	A	1-5N	0,8	80	T.Igiena	3GO2FA4CA1ST	3GO3FA1ST3CA	Partial derivat	Relativ plurien	Neutru
55 B	0,5	A	1-5N	0,7	100	T.Igiena(T. progres dec II)	5GO2ST2CA1FA	6GO2ST1FA1DT	Natural	Relativ plurien	Neutru
60 A	3,9	A	1-5N	0,6	130	T.Progres(p.lum,r acord)	3GO2FA5CA	6GO3FA1DT	Partial derivat	Relativ plurien	Impact pozitiv neseemnificativ
60 C	1,5	A	1-5N	0,8	130	T.Igiena(T. progres dec II)	2GO3FA5CA	5GO4FA1DT	Partial derivat	Relativ plurien	Neutru
61 A	9,7	A	1-5N	0,8	80	T.igieana	3GO4FA3CA	4GO4FA2CA	Partial derivat	Relativ plurien	Neutru
61 B	22,2	A	1-5N	0,9	35	Crang- Taiere/0.5s	10SC	9SC1DT	Artificial	Relativ echien	Impact pozitiv neseemnificativ
63	1,1	A	1-5N	0,7	100	T.igiena(progres dec II)	1ST5GO2CA1PI1FA	6GO2FA1ST1DT	Natural	Relativ-plurien	Neutru
64	4,3	A	1-5N	1,0	5	Curatiri	10SC	10SC	Artificial	echien	Impact pozitiv neseemnificativ
65 A	1,1	A	1-5N	0,8	75	T.IGIENA	8FA1GO1DT	8FA1GO1DT	Natural	Relativ plurien	Neutru
148 A	0,5	A	2-1B	0,7	5	Ingrijirea culturilor	4PAM2ST4SC	5PAM3ST2DT	Artificial	echien	Impact pozitiv neseemnificativ
148 B	3,5	A	2-1B	0,6	2	Completari	9SC1DT	8SC2DT	Artificial	echien	Impact pozitiv neseemnificativ
148 C	0,7	A	2-1B	0,7	5	Degajari	4PAM2ST2CA2SC	6PAM3ST1DT	Artificial	echien	Impact pozitiv neseemnificativ
148 D	2,3	A	2-1B	0,9	10	Curatiri	9SC1DT	9SC1DT	Artificial	Relativ-echien	Impact pozitiv neseemnificativ

STUDIU DE EVALUARE ADECVATA
pentru amenajamentul silvic UP I COMUNA NADEȘ

2.1. Aria de protecție specială avifaunistică ROSPA0028 Dealurile Târnavelor și Valea Nirajului

Pe baza observațiilor din teren, a analizei informațiilor din literatura de specialitate și prin preluarea informațiilor din planurile de management al ariilor protejate confruntarea cu hărțile cu distribuția speciilor s-au identificat speciile de interes comunitar care sunt regasite în arealul de implementare a planului de amenajare a padurilor analizat. Astfel s-a putut constata ca o parte dintre specii cu toate ca sunt prezente în ariile protejate nu se regasesc în suprafața studiată din amenajamentul UP I Comuna Nadeș, în acest sector al ariilor neexistând habitate corespondente care sa asigure o favorabilitate

Situl este important pentru populațiile speciilor următoare:

- **Acvila țipătoare mică (*Aquila pomarina*):**

Habitat, biologie Specie migratoare, vulnerabilă, formând populații importante din specii amenințate la nivelul Uniunii Europene.

Dintre acvile este specia cea mai frecvent întâlnită, migratoare de origine europeană, care cuibărește la noi. Perechile clocitoare sunt dispersate în ținuturile păduroase din Carpați și din zona dealurilor înalte, mai puțin în pădurile de șes.

Oaspete de vară (lunile III-X) și de pasaj. Cea mai mare densitate de păsări clocitoare este în Podișul Transilvaniei.



Foto Acvila țipătoare mică (*Aquila pomarina*)

Biotopul speciei este reprezentat de păduri mari, mai ales de foioase, situate adesea în apropierea zonelor umede. Se hrănește în terenurile deschise, pășuni, fânețe și terenuri agricole cu un procent ridicat al vegetației naturale. Folosește suprafețe mari ca teritorii de hrănire. Spectrul trofic al speciei include, în mod special, rozătoarele și în mod secundar șopârle. Indivizii observă prada de la înălțime și de la sol. Pentru ca suprafața de teren să ofere șanse ridicate de capturare a prăzii, aceasta trebuie să fie ocupată de vegetație de înălțime redusă, pentru ca prada să fie ușor vizibilă.

STUDIU DE EVALUARE ADECVATA pentru amenajamentul silvic UP I COMUNA NADEȘ

Preferă pentru cuibărit pădurile mai mici din vecinătatea zonelor umede aflate la diferite altitudini. Cuibul și-l instalează în arbori bătrâni înalți, la înălțimi variabile (4-29 m, însă niciodată pe vârf), preferând marginea pădurii sau a unor poieni mai întinse

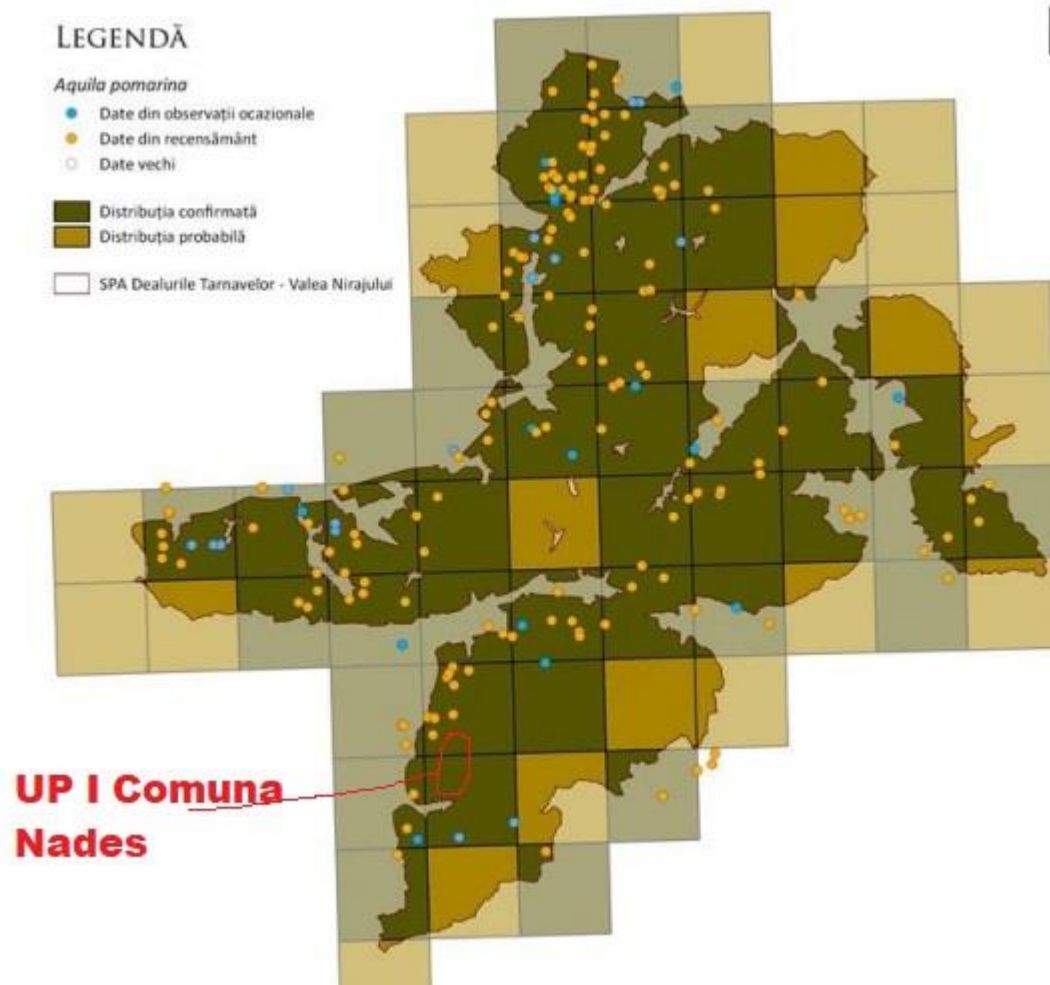
Presiuni și amenințări Deteriorarea condițiilor de existență, atât a celor de cuibărit (tăierea arborilor bătrâni în care cuibăresc de obicei răpitoarele, distrugerea cuiburilor), cât mai ales a celor de hrănire (agricultură intensivă, intoxicarea cu pesticide, reducerea resurselor trofice) au cauzat declinul speciei.

Măsuri de protecție necesare Depistarea cuiburilor și paza lor efectivă în perioada de reproducere. Creșterea artificială a puilor eliminați din cuib pentru repopulare ulterioară. În cazul tuturor răpitoarelor care cuibăresc în arbori, este esențială măsura de menținere a arborilor mari și bătrâni, mai ales a celor situați în apropierea lizierelor, care sunt locurile de predilecție pentru cuibărit.

Relevanța sitului pentru specie

Specia are o stare bună de conservare a trăsăturilor habitatelor importante pentru acvilă țipătoare mică, populația din sit nu este izolată, având o arie de răspândire extinsă.

Harta distribuției spațiale pentru *Aquila pomarina*



STUDIU DE EVALUARE ADECVATA
pentru amenajamentul silvic UP I COMUNA NADEȘ

- **Viesparul (*Pernis apivorus*)**

(în păduri de foioase, în care se găsesc arbori în vârstă; preferă păduri cu coronament deschis):



Foto.Viesparul (*Pernis apivorus*)

Habitat, biologie Specie migratoare, vulnerabilă, formând populații importante din specii amenințate la nivelul Uniunii Europene.

Cuibărește în păduri de foioase și conifere în care găsește copaci în vârstă. Cuibul și-l construiește exclusiv pe copaci. Hrana și-o procură din pădure sau lizieră, poieni, pajiști și alte terenuri deschise, cu condiția existenței aphidelor și a altor insecte de sol.

Presiuni și amenințări : Deteriorarea condițiilor de existență, atât a celor de cuibărit (tăierea arborilor bătrâni în care cuibăresc de obicei răpitoarele, distrugerea cuiburilor), cât mai ales a celor de hrănire (agricultură intensivă, intoxicarea cu pesticide, reducerea resurselor trofice) au cauzat declinul speciei

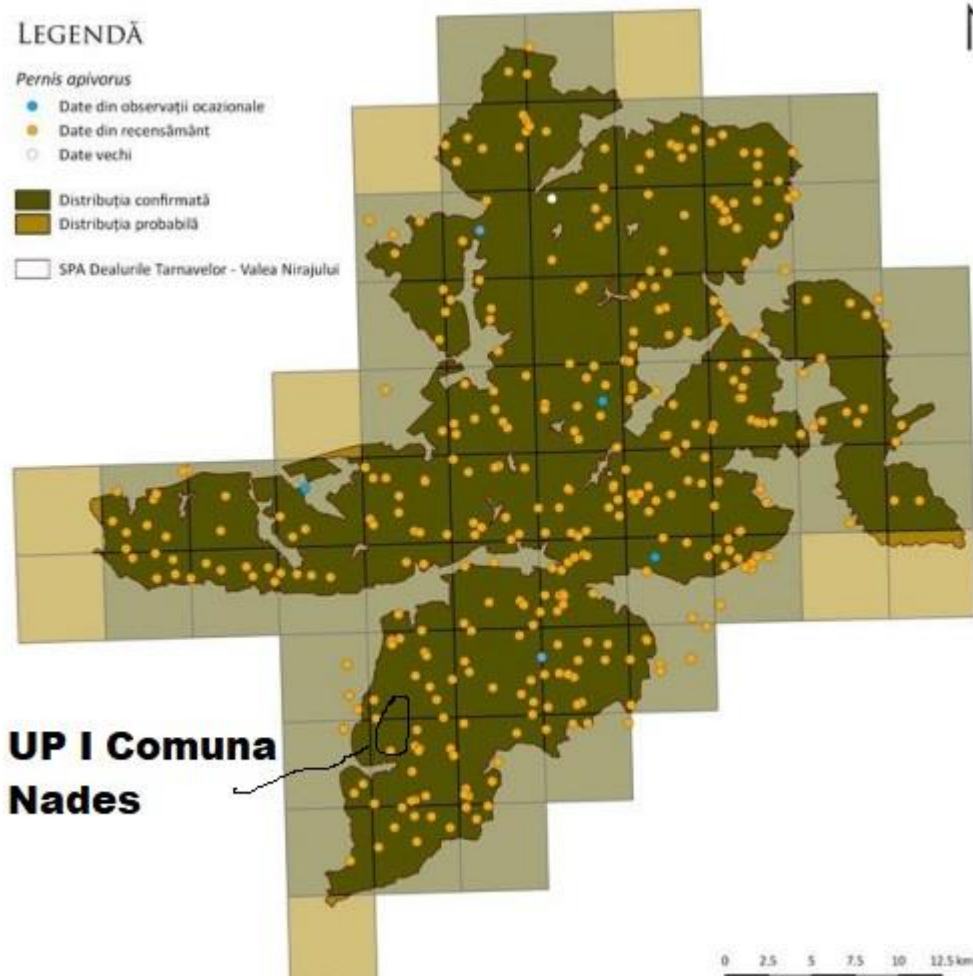
Măsuri de protecție necesare În cazul tuturor răpitoarelor care cuibăresc în arbori, este esențială măsura de menținere a arborilor mari și bătrâni, mai ales a celor situați în apropierea lizierelor, care sunt locurile de predilecție pentru cuibărit.

Relevanța sitului pentru specie

Populațiile au o conservare bună, au arie de răspândire extinsă și valoare bună din punct de vedere al evaluării sitului pentru conservarea speciei.

STUDIU DE EVALUARE ADECVATA pentru amenajamentul silvic UP I COMUNA NADEȘ

Harta distribuției spațiale pentru *Pernis apivorus*



Bufnita (*Bubo bubo*):

Habitat, biologie Specie sedentară, buha pretinde un biotop format din păduri mari și dese, cu zone de stâncării sau maluri surpate înalte, în general, departe de așezările omenești.

Cuibărește pe stânci sau copaci bătrâni (de cele mai multe ori brazi), sau ocazional în balastiere părăsite.

Caprimulgul (*Caprimulgus europaeus*)

Habitat, biologie Specie migratoare ce iernează în zonele tropicale și de est ale Africii, sosește la noi pentru clocit. Migrează noaptea în grupuri mici, Dobrogea și zona litorală reprezentând un important culoar de trecere. Are nevoie de păduri pentru cuibărit și de terenuri agricole, cu vegetație naturală pentru hrănit. Este frecvent întâlnit în pădurile rare, cu poieni și arbori seculari, dar și pe terenuri cu vegetație de stepă, cu tufișuri sau copaci mici sau lângă păduri tinere. Evită trupurile mari de pădure, compacte. Cuibărește pe sol făcându-și câte o mică scobitură, adesea lângă un trunchi

STUDIU DE EVALUARE ADECVATA
pentru amenajamentul silvic UP I COMUNA NADEȘ

de copac căzut la pământ. Zboară mai ales în crepuscul hrănindu-se cu insecte crepusculare, îndeosebi lepidoptere.

Relevanța sitului pentru. Habitatele din acest sit sunt foarte prielnice acestei specii.

Ciocănițoare de stejar (*Dendrocopos medius*)

Habitat, biologie Specie rezidentă în România și specie amenințată la nivel european. Specie sedentară care este dependentă de păduri, parcuri sau pășuni împădurite, cu exemplare bătrâne de stejar sau gorun (*Quercus* sp.), dar și cu arbori din esență moale în care își construiește cuibul. Evită pădurile de rășinoase, fiind întâlnită de la câmpie până la altitudinea de 600 m. Efective din România Cele mai semnificative populații cuibăritoare pot fi găsite în zonele colinare din Podișul Transilvaniei, respectiv în gorunetele din Dobrogea, dar specia apare în majoritatea zonelor unde habitatele descrise sunt bine reprezentate.



Foto Ciocănițoare de stejar
(*Dendrocopos medius*)



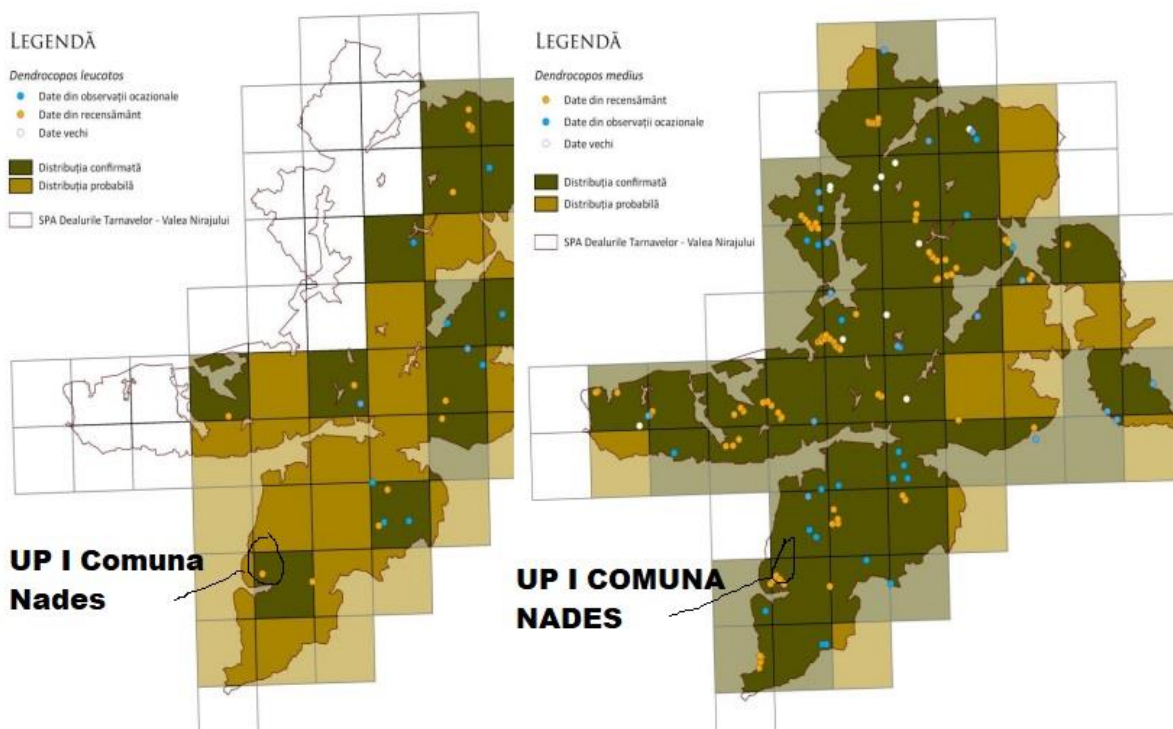
Foto. Ghionoaie sura (*Picus canus*)

Presiuni și amenințări : Nu este favorizată de silvicultura modernă, deoarece preferă arbori bătrâni, cu crengi uscate. Nici tăierile pe suprafețe întinse nu favorizează menținerea constantă a efectivelor.

Măsuri de protecție necesare Menținerea pădurilor cu structură heterogenă ca și compoziție și vârstă, menținerea în arboret a arborilor bătrâni și scorburoși.

STUDIU DE EVALUARE ADECVATA pentru amenajamentul silvic UP I COMUNA NADEȘ

Harta distribuției spațiale pentru *Dendrocopos medius* și *Dendrocopos leucotos*



Ciocănițoare cu spatele alb (*Dendrocopos leucotos*): în pădurile de foioase și de amestec, cu luminișuri și arbori bătrâni și putrezi, în special fag

Deși nu s-au făcut studii detaliate de cartare a populațiilor acestor specii, în U.P. I. Comuna Nadeș se apreciază că starea de conservare a acestora este favorabilă.

Faptul că într-o parte din arborete se urmărește conservarea deosebită (în care intervențiile silviculturale se fac mai rar și cu intensitate mai redusă și arborii sunt menținuți până aproape de limita longevității fiziologice) constituie premisa menținerii aceluiași parametri de stare ai habitatelor acestor specii.

Ansamblul lucrărilor silvice propuse pentru fondul productiv va contribui la realizarea acestui deziderat, în special, prin planificarea tăierilor de regenerare în spiritul continuității recoltelor pe durata de 110 ani.

Ghionoaie sura (*Picus canus*)

Specie sedentară. Sperioasă și prudentă.

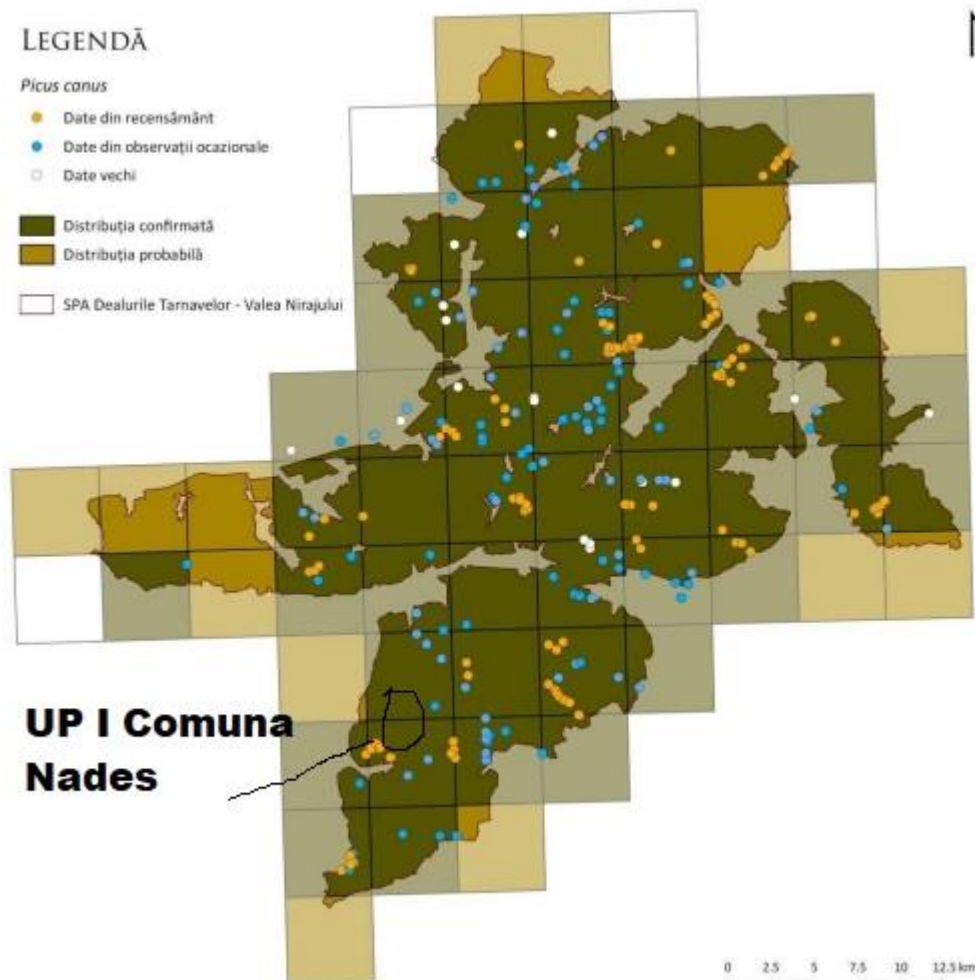
Primăvara este depistată pe baza sunetelor emise, dar vara este greu de observat, iar iarna apare în localități și la hrănitorile artificiale. Perioada de reproducere poate începe devreme, în luna martie, iar depunerea ouălor are loc începând cu luna aprilie. Clocesc ambele sexe (masculul noaptea).

Păsările cuibăresc izolat, teritoriul unei perechi poate varia în funcție de calitatea habitatului (în special disponibilitatea de hrană). Cuiburile sunt amplasate în scorburi excavate în trunchiul arborilor înalți morți (sau cu lemn moale).

STUDIU DE EVALUARE ADECVATA pentru amenajamentul silvic UP I COMUNA NADEȘ

Culege hrana și de pe sol, dar nu consumă preferențial furnici, precum ghionoaia verde, hrănindu-se cu insecte pe care le prinde pe copaci
Pasăre sedentară care clocește în scorburile arborilor din pădurile de foioase.

Harta distribuției spațiale pentru *Picus canus*



Bonasa bonasia (Ierunca)

Descriere. Ierunca este o specie sedentara, larg raspandita in nordul Asiei, respectiv in Rusia, si pe tot cuprinsul Europei, preferand habitatele de padure de conifere din regiunile muntoase. Culoarea specifica a penajului este maro-cenusiu, diferenta dintre mascul si femela fiind foarte mica. Masculul, se deosebeste de femela numai prin pata neagra de sub barbie. Cand pasarea este in alerta, motul prezent pe capul acesteia se strange, penele lipindu-se de ceafa. Cand se ridica in zbor, partea inferioara a spatelui si coada apar de un gri-albastru uniform. Se hranesc in general cu seminte si material vegetal, cules de obicei la nivelul solului, iar in perioada de cuibarit captureaza si insecte. Lungimea corpului este de 35-39 cm, iar anvergura aripilor este de 55-70 cm, cu o masa corporala de 300-450 g.

STUDIU DE EVALUARE ADECVATA **pentru amenajamentul silvic UP I COMUNA NADEȘ**

Longevitatea maxima atinsa in salbaticie este de 10-11 ani.

Locatie si comportament. Specia este sedentara si reprezentativa padurilor de conifere sau amestec din zonele montane ale Asiei si Europei. Cuibareste in special pe versantii si pe povarnisurile cu orientare sudi - ca ai masivilor muntosi, in Romania fiind intalnita cu precadere in Carpatii Orientali si Carpatii de Curbura. Nefiind o specie migratoare, ierunca este prezenta pe tot parcursul anului atat in teritoriile de hranire, cat si in cele de cuibarit. Coboara adesea in sezonul de vara pana in padurile de foioase, unde se hraneste cu alune, amenti si muguri pe care ii culege la nivelul solului. Este o specie monogama, perechile formandu-se inca din toamna, dar imperecherea se desfasoara din luna martie pana spre jumatatea lui aprilie. Cuibarul consta dintr-o adancitura rudimentara, captusita cu fire de iarba, muschi si frunze uscate ascuns sub trunchiuri de copaci doborati de vreme, ferigi, tufe sau pietre mai mari. Gainusa nu se ridica de pe cuib in caz de primejdie decat in momentul cand dusmanul este foarte aproape. Simuleaza ranirea lasandu-si o aripa in jos pentru a atrage dusmanul dupa ea, apoi revine in zbor cotit la cuib. Hrana este in mare parte vegetala, dar in sezonul de cuibarit consuma si insecte, moluste sau alte nevertebrate. Cocosul de ierunca are nevoie de un teritoriu de pana la 15 ha pe care il apara cu indarjire de alti masculi. Pasarile devin active pentru reproducere de la varsta de 2 ani.

Populatia. Populatia europeana este relativ mare, pana la 2500000-3100000 de perechi cuibaritoare, populatia ramanand stabila in perioada 1970-1990. Cu toate ca populatia a scazut in unele tari in perioada 1990-2000, aceasta a fost compensata prin cresterea ei in regiunile de baza din Rusia, astfel populatia a crescut per total. In Romania populatia atinge aproximativ 10000-13000 de perechi.

Amenintari si conservare. Multi factori au contribuit la restrangerea habitatului si a reducerii efectivelor in Romania, cele mai frecvente fiind extinderea exploatarilor forestiere, dezvoltarea turismului si extinderea infrastructurii turistice in habitatele specifice, pasunatul intensiv, haitele de caini semisalbaticiti, braconajul. Ca masuri de conservare se impun micșorarea numarului de caini la stanele de oi, precum si inchiderea acestora pe timp de noapte in staule, interzicerea exploatarilor forestiere in habitatele speciei cel putin pe perioada de martie-septembrie a anului, interzicerea extinderilor infrastructurii turistice pe pantele sudice ale masivelor muntoase

Ciconia ciconia - barza alba

Aspecte privind ecologia speciei: barza alba este singura specie de pasare de talie mare din Romania care habiteaza aproape in exclusivitate in apropierea omului. Barza alba este oaspete de vara, revine la cuib la sfarsitul lunii martie, inceputul lunii aprilie. Masculul adult se intoarce de regula la acelasi cuib si se va imperechea cu prima femela sosita. Femela depune 2-7 oua. Masculul si femela

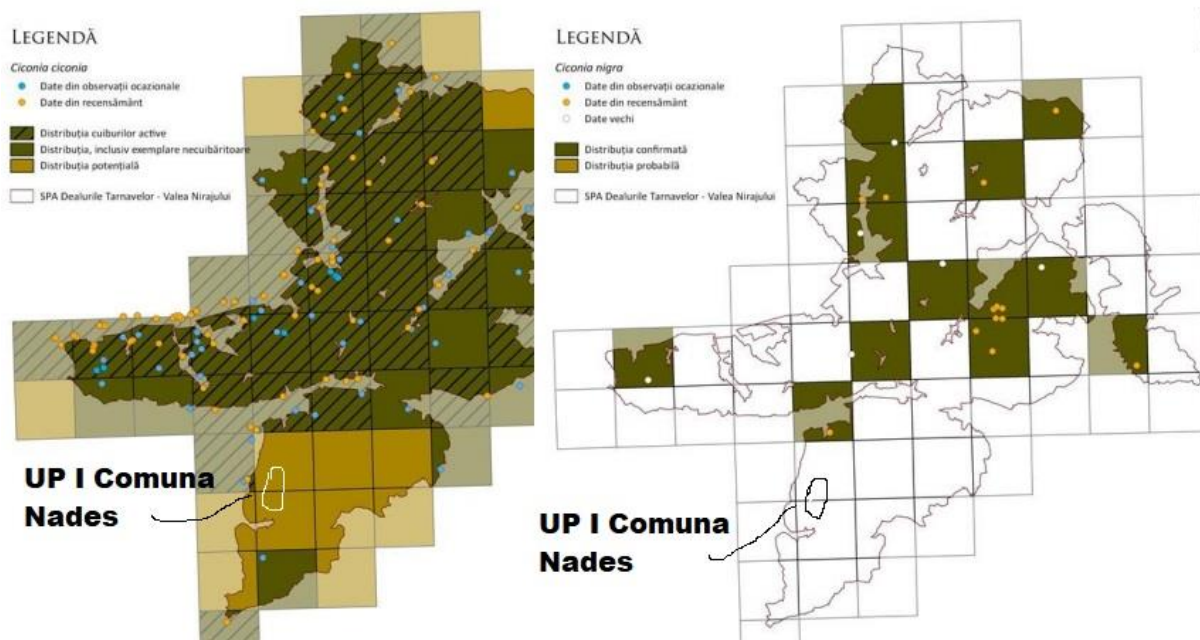
STUDIU DE EVALUARE ADECVATA pentru amenajamentul silvic UP I COMUNA NADEȘ

clocesc alternativ, iar schimbul acestora la cuib este precedat de o ceremonie însoțită de clampanit.

Habitate caracteristice: Specia cuibărește aproape în exclusivitate în zone antropizate, pe stalpi de joasă tensiune, pe acoperișurile și cosurile clădirilor, etc. Supraviețuirea pe termen lung a speciei depinde de menținerea în stare cât mai naturală a locurilor de hranit preferate de berze (zone umede, fanete și pășuni din apropierea locurilor de cuibarit).

Baza trofică a speciei constă în broaște, șopârle, serpi, rozătoare, insecte și rame.

.Harta distribuției spațiale pentru *Ciconia ciconia* și *Ciconia nigra*



Ciconia nigra (barza neagra)

Distribuție

Specia cuibărește în tot Paleartical, din Spania și până în Orientul îndepărtat (China). În nord este răspândită până în țările baltice și sudul Siberiei. Iernează în sudul continentului African.

Fenologie

Specia cuibărește în România, fiind prezentă la noi doar în perioade de cuibarit. Sosește începând cu luna martie și pleacă înapoi în cartierele de iernare la sfârșitul lui septembrie - începutul lui octombrie.

Habitate

Este o specie evazivă, retrasă, cuibărind în habitate nederanjate. Preferă pădurile deschise, bătrâne, care au în apropiere surse acvatice (bălți, mlaștini, pâraie). Este mai abundentă în pădurile bătrâne din zonele joase, de luncă.

STUDIU DE EVALUARE ADECVATA
pentru amenajamentul silvic UP I COMUNA NADEȘ

Hrană

Este o specie preponderent ihtiofagă, consumă o gamă foarte largă de pești. Suplimentar, se hrănește și cu alte viețuitoare: micromamifere (șoareci, chițcani), șopârle, șerpi, amfibieni, păsări de talie mică (în special pui, uneori și ouă), insecte de talie mare, nevertebrate acvatice (moluște, crustacee).

Alte informații

Este o specie mult mai rară și mai retrasă, comparativ cu barza albă. Evită complet prezența umană, astfel că și cele mai mici intervenții (în special activități în zona cuibului) la începutul perioadei de reproducere (dar nu numai), pot avea efecte catastrofale asupra succesului de cuibărit.

POPULAȚIE

Populația globală este estimată la 24 000 - 44 000 de indivizi. Cea europeană cuibăritoare este estimată la 9 800 - 13 900 de perechi. În România, estimările arată o populație de aproximativ 415 - 800 de perechi cuibăritoare. Deocamdată, datorită unui teritoriu de răspândire imens, specia este clasificată ca "Risc scăzut". Tendința populațională în Europa este necunoscută. Și în România tendința populațională este necunoscută.

REPRODUCERE

Perioada de reproducere începe la sfârșitul lunii martie / începutul lunii aprilie. Femela depune de obicei 3-4 ouă. Incubarea durează 32-38 de zile. Puii devin zburători la 63-71 de zile. Perechile cuibăresc izolat. Cuiburile sunt de dimensiuni mari, construite din crengi și căptușite cu iarbă și mușchi. Cuiburile sunt refolosite (adesea de către aceiași pereche) ani la rândul. Uneori ocupă cuiburi de mari dimensiuni ale păsărilor răpitoare. Cuiburile sunt amplasate pe arbori bătrâni și înalți, deseori la o înălțime considerabilă (10-20 de metri), stânci sau alte suporturi similare (polițe în cariere abandonate)

Ficedula albicollis (Muscar gulerat)

Descriere. Muscarul gulerat este caracteristic padurilor de foioase, parcurilor și grădinilor. Are lungimea corpului de 12 - 13,5 cm, cu o greutate de circa 12,7 g. Anvergura aripilor este de 22 cm. Penajul masculului este alb cu negru și se diferențiază de muscarul negru prin gulerul alb, proeminent din jurul gâtului. Femela este maronie pe spate, cu pete albe pe aripi, iar abdomenul este alb. Au ochii închisi

STUDIU DE EVALUARE ADECVATA pentru amenajamentul silvic UP I COMUNA NADEȘ

la culoare, iar ciocul și picioarele sunt negre. Se hrănește cu insecte și cu fructe de pădure.

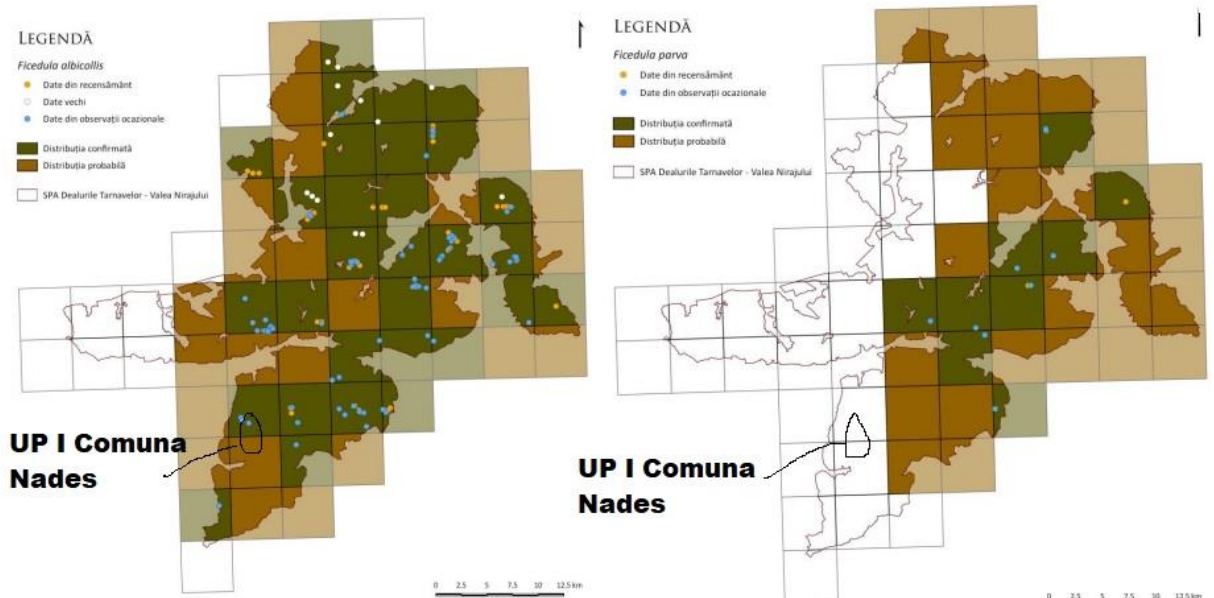
Localizare și comportament. Este o specie răspândită în centrul și estul continentului european. Prinde insecte pe care le prinde de pe crengi, din zbor sau de pe sol. Preferă pentru cuibarit copacii maturi și scorburoși. Cuibărește și în cuiburi artificiale. Specia este în general monogamă, însă masculii din regiunile cu o densitate mică a perechilor, pot căuta un nou teritoriu după depunerea ouălor de către femela și atragerea altor femele. Iernează în Africa.

Longevitatea maximă cunoscută este de 9 ani și 8 luni.

Populație. Populația europeană este mare și cuprinsă între 1400000 - 2400000 perechi. S-a menținut stabilă între 1970 - 1990. În perioada 1990 - 2000, în ciuda unui declin înregistrat în unele țări, populația s-a menținut stabilă în cea mai mare parte a continentului.

Amenințări și măsuri de conservare. Degradarea habitatelor și managementul comercial al pădurilor au un impact semnificativ. Pastrarea pădurilor mature cu mult lemn mort, amplasarea de cuiburi artificiale și un deranj redus contribuie la conservarea speciei

Harta distribuției spațiale pentru *Ficedula albicollis* și *Ficedula parva*



STUDIUL DE EVALUARE ADECVATA
pentru amenajamentul silvic UP I COMUNA NADEȘ

Ficedula parva (muscar mic)

Este o specie răspândită în nord-estul și centrul continentului european. Este teritorială și monogamă. Preferă pădurile bătrâne de peste 100 de ani cu mult lemn mort și cu un strat de arbuști redus, evitând pădurile tinere de sub 44 de ani. Cuibul, situat de obicei în scorbura unui copac sau în scobitura unei clădiri și mai rar amplasat în tufișuri este alcătuit din mușchi, iarbă și frunze. Este construit la o înălțime de 1-4 m, în cele mai multe cazuri de către femelă. Atinge maturitatea sexuală după un an. Iernează în sudul Asiei și în Africa.

POPULAȚIE

Populația europeană este mare, cuprinsă între 3200000-4600000 de perechi. S-a menținut stabilă între 1970-1990. În perioada 1990-2000, în ciuda unui declin înregistrat în unele țări, populația s-a menținut stabilă în cea mai mare parte a continentului.

REPRODUCERE

Sosește din cartierele de iernare în aprilie. Femela depune în mod obișnuit 4-7 ouă. Incubația durează în jur de 12-15 zile și este asigurată de către femelă, care este hrănită în tot acest timp de către mascul. Puii sunt hrăniți de ambii părinți și devin zburători după 11-15 zile. Este depusă o singură pontă pe an și de obicei perechea folosește același teritoriu de cuibărit mai mulți ani.

***Lanius minor* – sfrâncioc cu frunte neagră**

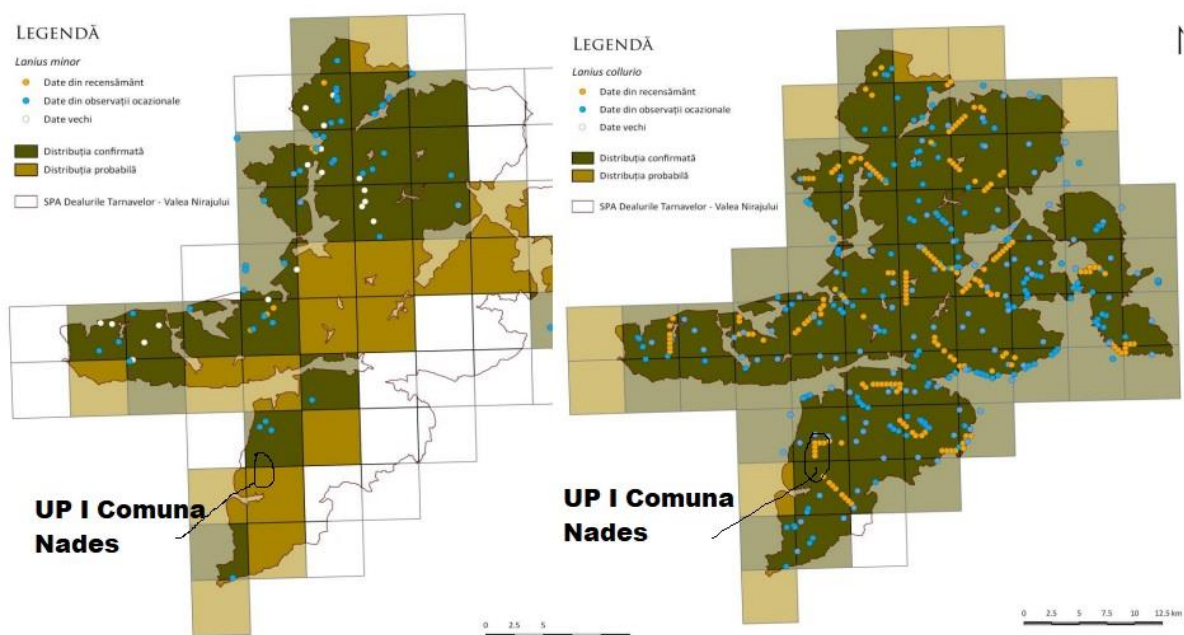
Ambele sexe au coloritul relativ similar: capul și spatele gri, obrajii albi, coada neagră, pieptul are o nuanță deschisă de roz, banda neagră din zona ochilor este lată și se continuă și pe frunte, aripile sunt negre, cu o pată albă în zona centrală. Lungimea corpului este de 19-21 cm și are o greutate medie de 41-61 g. Anvergura aripilor este cuprinsă între 32-34 cm.

Iernează în sudul continentului African, sosește de obicei începând cu sfârșitul lunii aprilie/începutul lunii mai pentru cuibărit și pleacă înapoi spre locurile de iernare spre sfârșitul lunii august. Cuibul este construit de ambii parteneri din crenguțe și rădăcini, fiind căptușit cu frunze și flori de plante aromatice (*Thymus* sp., *Menta* sp.), iar la interior este căptușit cu fire de păr de la animalele domestice în amestec cu pene. El este construit la aproximativ 4-6 m de la sol, pe o ramificație a crengilor în salcâmi, duzi, plopi sau pomi fructiferi. Clocitul este asigurată de ambii părinți, însă mai ales de către femelă, care este hrănită în tot acest timp de mascul. Puii sunt hrăniți de ambii părinți. Este posibilă depunerea unei ponte de înlocuire atunci când prima pontă a fost distrusă.

STUDIU DE EVALUARE ADECVATA pentru amenajamentul silvic UP I COMUNA NADEȘ

Vânează pândind din locuri ce oferă o bună vizibilitate, cu o înălțime de până la 6 m. Adeseori stă pe firele electrice care traversează habitatele caracteristice. Este o specie omnivoră, dar se hrănește preponderat cu insecte precum coleoptere, fluturi, molii, muște și cosași. Mai consumă și melci, miriapode, dar și șopârle, șoareci și chiar păsări de mici dimensiuni. Capturează prada din aer sau de pe sol. obișnuiește să captureze mai mult decât poate consuma, surplusul de pradă fixându-l în spinii arbuștilor, pentru a-l folosi în zilele cu vreme ploioasă, când hrana este mai puțin disponibilă. Masculul hrănește mai întâi femela și numai după aceea începe să facă provizii.

Harta distribuției spațiale pentru *Lanius minor* și *Lanius collurio*



Sfranciocul rosiatic (*Lanius collurio*)

este o pasare comuna la noi in tara care prefera zonele deschise cu palcuri de arbusti si copaci. Si in Europa este o pasare foarte des intalnita, cu exceptia zonelor extreme nordice, a Angliei, unde este o prezenta rara si a Peninsulei Iberice. Sfranciocul rosiatic este o pasare migratoare care ne paraseste toamna, de regula in luna septembrie si revine primavara, in luna aprilie.

Masculul are un colorit mult mai frumos decat al femelei. Capul este sur pe crestet si crem in partea inferioara. In dreptul ochilor putem observa o banda de culoare neagra. Spatele si aripile sunt roscate - caramizii iar coada este sura la baza si bruna-inchis spre varf. Pieptul si burta are culoare cenusie cu nuante de roz. Ciocul este gros, puternic si de culoare neagra. Femela nu are nuante de cenusiu si negru in penaj iar ca semn distinctiv se poate observa modelul reticulat de pe gusa si laterale. Lungimea corpului este de 16-18 cm, anvergura aripilor de 24-27 cm iar greutatea de 25-30 g.

STUDIU DE EVALUARE ADECVATA **pentru amenajamentul silvic UP I COMUNA NADEȘ**

Hrana sfranciocului rosiatic este alcatuita aproape exclusiv din insecte mari. De obicei sta la panda pe o creanga, cu fata catre o zona larg deschisa, de unde plonjeaza catre prada sa pe care o captureaza din zbor. Cand are ocazia, sfranciocul roaiatic consuma si soparle si rozatoare mici. Atunci cand hrana este excedentara, are obiceiul sa infiga capturile in spinii copacilor.

Sfranciocul rosiatic isi construiește cuibul in palcurile de arbusti sau in copacii mici de inaltime. In luna mai, femela depune 5-6 oua. Ambii parinti au grija de pui.

***Lullula arborea* – ciocârlie de pădure**

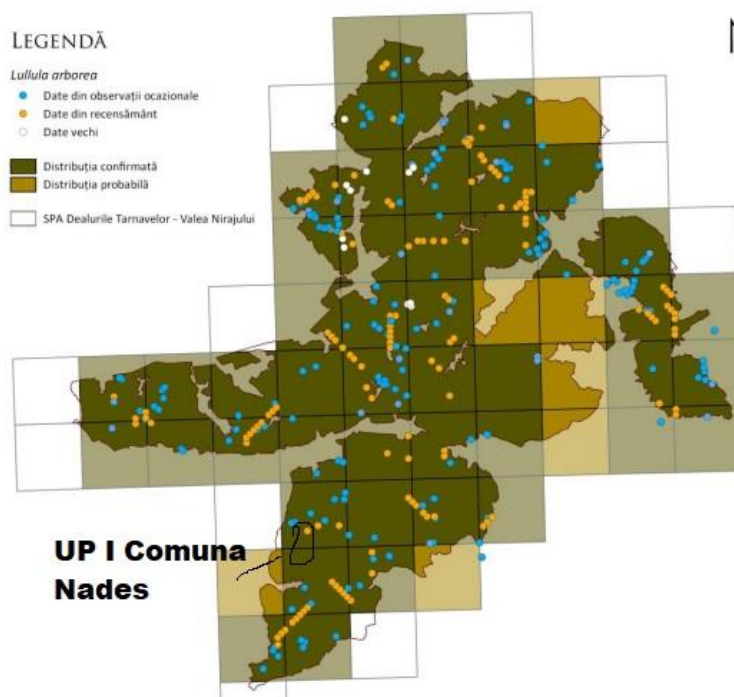
Penajul este maroniu și se distinge de celelalte ciocârlii prin benzile albe de deasupra ochilor ce se unesc pe creștet. Penajul este similar la ambele sexe. Lungimea corpului este de 13,5-15 cm, iar greutatea de 23-35 g. Cântă mai ales în zori și seara, iar în iunie (când depune a doua pontă), chiar la miezul nopții.

lernează în Orientul Mijlociu. După iernare, masculii revin de obicei la aceleași locuri de cuibărit, femelele nemanifestând un atașament față de acestea. Teritoriul este marcat prin cântec, acesta fiind efectuat dimineața devreme și seara. Ambii parteneri cântă, atât în zbor, cât și așezați pe un suport sau chiar pe sol. Este o specie monogamă. Cuibul este construit de către femelă pe sol, în locuri cu iarbă mai înaltă sau tufișuri. Baza cuibului este o adâncitură rotundă în sol, ascunsă sub o tufă, iar ca materiale de construcție sunt folosite rădăcini fine, mușchi și crenguțe subțiri, la final, cuibul fiind căptușit la interior cu păr de cal, frunze și fire de iarbă mai fine. Femela alternează perioadele de clocire cu scurte perioade de hrănire și adăpare. Puii sunt hrăniți de ambii părinți exclusiv cu insecte. Dacă este depusă o a doua pontă, masculul hrănește puii din prima generație. Aceștia rămân pe teritoriul părinților până când și a doua pontă este îngrijită, iar la sfârșitul cuibăritului părinții împreună cu cele două rânduri de pui zburători formează un stol mic. Poate exista și o a treia pontă într-un sezon de reproducere, dacă există condiții favorabile de mediu și hrană suficientă.

În timpul cuibăritului consumă mai ales insecte (gândaci, muște, fluturi de zi și molii), pe care le prinde pe sol, în proximitatea cuibului (la maximum 100 m de acesta). În migrație și în timpul iernării consumă în special semințe de diverse plante.

STUDIU DE EVALUARE ADECVATA pentru amenajamentul silvic UP I COMUNA NADEȘ

Harta distribuției spațiale pentru *Lullula arborea*



Sylvia nisoria – silvie porumbacă

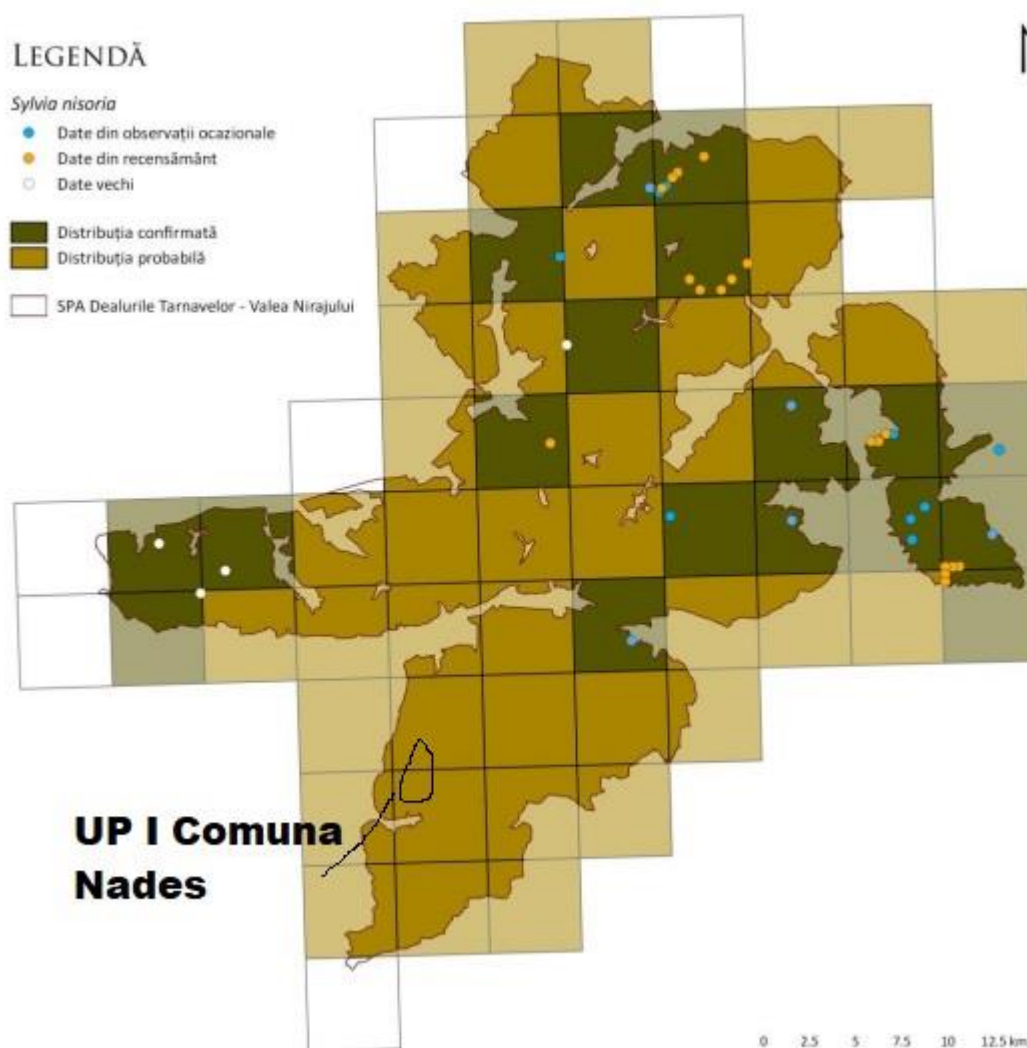
Adultul are striuri cenușii, fine, transversale pe partea ventrală (nu sunt întotdeauna ușor vizibile în teren) și ochi galben-deschiși. Este cea mai mare dintre speciile de silvie și are lungimea corpului de 15,5-17 cm. Greutatea variază între 22-36 g, masculul fiind cu puțin mai mic decât femela. Anvergura aripilor este de 23-27 cm.

Înnează în Africa, dar revin în luna mai anul următor. Masculul construiește o platformă nefinisată pentru cuibărit. După constituirea perechii, femela folosește materialul acestei platforme pentru a construi un cuib mai elaborat, care este amplasat de obicei într-un arbust cu spini, de obicei la o înălțime de maximum 1 m de la sol. Cuibul este de obicei construit în vecinătatea unui de sfrâncioc roșiatic, fiind cunoscut în literatură faptul că speciile obișnuiesc să cuibărească împreună, astfel rezultând un număr mai mare de pui ce zboară de la cuib din ambele specii, comparativ cu perechile care aleg să cuibărească izolat. Acest lucru se explică prin agresivitatea ridicată a ambelor specii față de prădători, beneficiind astfel mutual de pe urma acestui tip de comportament. După depunerea ouălor este posibil ca masculul să abandoneze femela și pona și să caute un nou teritoriu pentru atragerea altei femele. O parte dintre masculii aleg să rămână cu prima femelă și în această situație se formează o relație monogamă.

Se hrănește culegând hrana de pe sol, în zbor sau de pe frunzele și tulpinile arbuștilor. Este o specie omnivoră, dar consumă predominant nevertebrate precum muște, furnici, păianjeni și coleoptere mici. Din dieta sa vegetală fac parte în special murele și boabele de soc, acestea din urmă fiind consumate în special la sfârșitul verii.

STUDIU DE EVALUARE ADECVATA
pentru amenajamentul silvic UP I COMUNA NADEȘ

Harta distribuției spațiale pentru *Sylvia nisoria*



***Anthus campestris* – fâsă de câmp**

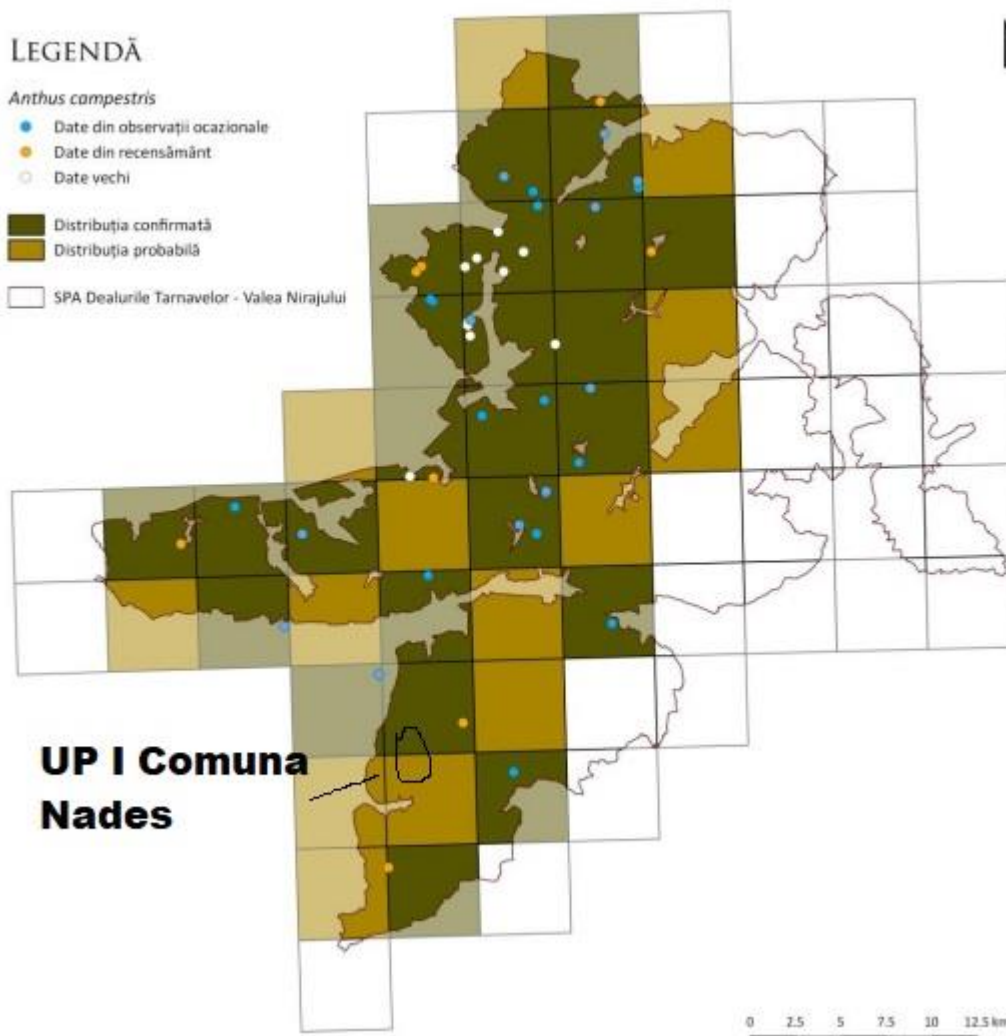
Are un colorit cenușiu-nisipiu, cu striuri șterse atât pe spate, cât și ventral, dimensiuni mari, care o diferențiază între celelalte fâse din Europa. Lungimea corpului este de 15,5-18 cm și are o greutate medie de 29,5 g pentru mascul și 28 g pentru femelă.

Este o specie migratoare comună ce ierneză în Africa, în Valea Nilului, dar cuibărește în Podișul Nord Dobrogean în zonele deschise, aride și nisipoase cu vegetație joasă, pe sol, în scobituri, la adăpostul tufișurilor sau sub smocuri de iarbă. Cuibul este construit de femelă și căptușit cu iarbă și lână. Este o specie teritorială și monogamă. În afara perioadei de cuibărit partenerii devin solitari și tăcuți, dar în timpul ritualului nupțial se ridică cântând, până la 30 m și descriu cercuri sau zboară ondulat.

STUDIU DE EVALUARE ADECVATA pentru amenajamentul silvic UP I COMUNA NADEȘ

Se hrănește de pe pământ, predominant cu insecte sau cu alte nevertebrate, precum și cu semințe; mai rar poate consuma și vertebrate mici (reptile). Longevitatea maximă cunoscută este de cinci ani.

Harta distribuției spațiale pentru *Anthus campestris*



***Circus aeruginosus* – erete de stuf**

Lungimea corpului este de 43 – 55 cm și greutate de 500 – 700 g, femelele fiind mai mari. Anvergura aripilor este cuprinsă între 115 – 140 cm, fiind cel mai mare dintre ereti. Masculul are vârful aripilor negre, aripile și coada gri-argintiu, iar abdomenul ruginiu. Femela este maro – ciocolatiu închis, cu capul și gâtul alb-gălbui.

Este o specie migratoare ce iernează în Africa și Peninsula Arabă. Perechea formată poate rezista împreună mai multe sezoane. Ritualul nupțial este spectaculos, masculul zburând în cercuri deasupra teritoriului de cuibărit, după care plonjează spre pământ, rostogolindu-se în aer. Uneori femela îl însoțește în zbor și se

STUDIU DE EVALUARE ADECVATA pentru amenajamentul silvic UP I COMUNA NADEȘ

rostogolesc împreună în aer, având ghearele împreunate. De asemenea, se poate observa cum masculul oferă hrană în aer, femeii. Atunci când are posibilitatea, masculul se împerechează cu 2 – 3 femele.

Cuibul, ce poate atinge dimensiunea de 80 cm în diametru, este alcătuit de către femelă, din crengi, stuf și este căptușit la interior cu iarbă. Clocitul este asigurat de ambii părinți.

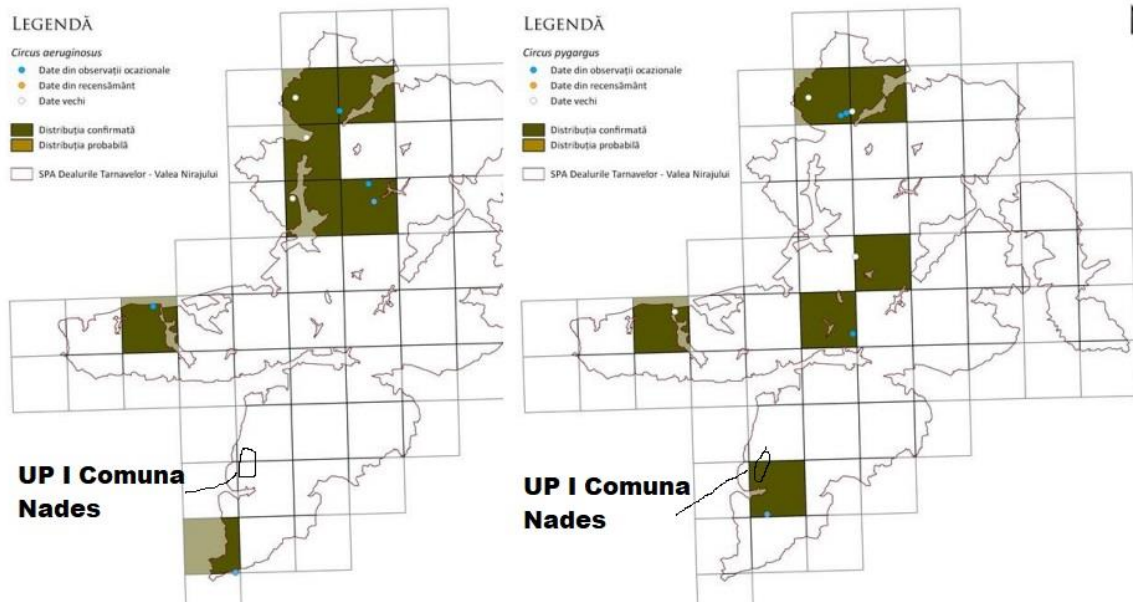
Se hrănește cu păsări și ouă, pui de iepuri, rozătoare mici, broaște, insecte mai mari și uneori pești. Când vânează, zboară la o înălțime cuprinsă între 2 – 6 m de la sol și plonjează brusc când identifică hrana.

Presiunile/amenințările

În prezent specia este afectată de activități antropice precum agricultura intensivă, schimbarea culturilor, pășunatul intensiv, utilizarea substanțelor chimice în practicile agricole, managementul neadecvat al fondului forestier, falconerie, toate acestea ducând la modificarea, fragmentare și reducerea habitatului de hrănire și de cuibărit, precum și la deranjul speciei.

Amenințările principale sunt continuarea gestionării neadecvate a pădurii, construirea de parcuri eoliene care pot produce moartea prin coliziune, folosirea intensiva a substanțelor chimice în practicile agricole, monoculturile

Harta distribuției spațiale pentru *Cyrus aeruginosus* și *Cyrus pygargus*



STUDIU DE EVALUARE ADECVATA pentru amenajamentul silvic UP I COMUNA NADEȘ

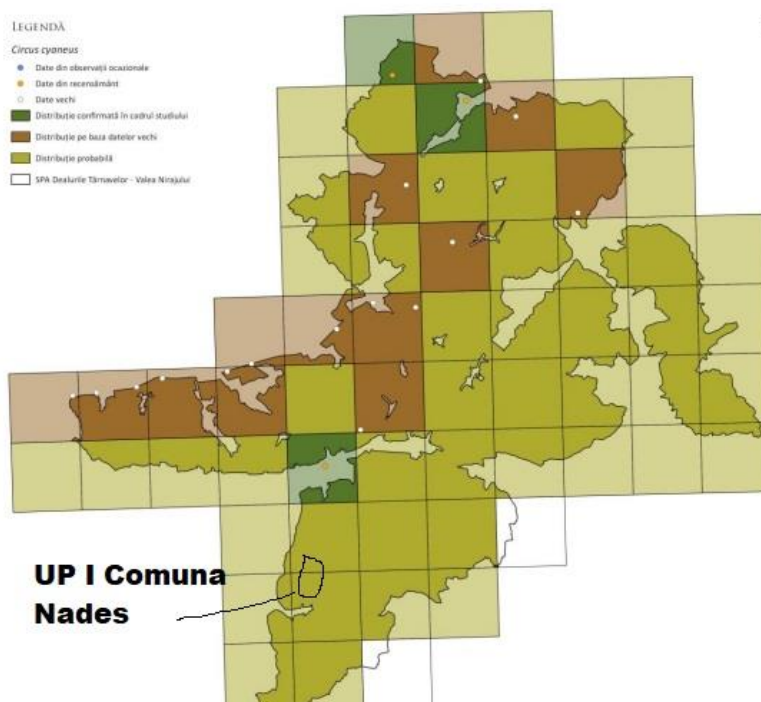
***Circus cyaneus* – erete vânăt, erete de câmp**

Lungimea corpului este de 45 – 55 cm și greutate de 290 – 400 g pentru mascul și 370 – 708 g pentru femelă. Anvergura aripilor este cuprinsă între 97 – 118 cm. Este o pasăre zveltă, de mărime medie, coada este lungă și o pată albă caracteristică la baza cozii apare la ambele sexe. Masculul este gri pe spate, iar vârfurile aripilor sunt negre. Femela este maro pe spate și maro cu alb sub aripi.

Este o specie migratoare ce ierneză în partea centrală și estică a continentului și în Africa și ajung în Podișul Nord Dobrogean pentru cuibărit în aprilie. Ritualul nupțial este efectuat de mascul și este un adevărat dans pe cer, spectaculos, cu înălțări rapide, spirale, rostogoliri însoțite de sunete multiple. O pereche se poate menține mai multe sezoane. În mod frecvent la această specie masculul se împerechează cu mai multe femele. În afara perioadei de cuibărit, se adună pentru înnoptare uneori în număr mare. Înnoptază în copaci și chiar pe sol. Cuibul este așezat pe sol, de multe ori în apropierea apei, în vegetația deasă și înaltă. Construcția cuibului este începută de ambii părinți, însă femela contribuie mai mult. Este alcătuit din crengi, iarbă și căptușit la interior cu pene. Clocitul este asigurat de femelă, care este hrănită de mascul în tot acest timp.

Se hrănește cu mamifere mici, păsări, reptile, broaște, insecte și uneori cu leșuri. Când vânează, alunecă în zbor cu viteză redusă, la înălțime mică de pământ. Spre deosebire de alți ereți se bazează mult pe sunet în detectarea prăzii ascunse în vegetație, deși se folosește și de văz

Harta distribuției spațiale pentru *Circus cyaneus*



Crex crex(cristel de camp)

Distribuție

Specia are o distribuție Palearctică largă, cuibărind la latitudini medii din Europa până în Asia estică. În Europa este distribuită pe întreg continentul la latitudini medii (fragmentat în vest și mai continuu în est), lipsind în nordul Scandinaviei și regiunea Mediteraneană. La noi cuibărește pe aproape întreg teritoriul, cu excepția zonelor joase din sud, sud-est și vest, din zonele colinare până în zonele sub-montane. Migratoare pe distanță foarte lungă, iernează în jumătatea sudică a Africii.

Fenologie

Specia cuibărește în România, fiind migratoare. Sosește în țară în perioada aprilie - mai și pleacă înapoi spre zonele de iernare la sfârșitul verii.

Habitat

Este un specialist de pajiști umede, cu iarbă înaltă. Preferă habitatele deschise sau semi-deschise. Suplimentar poate cuibări și în habitate agricole mozaicate (culturi diverse pe suprafețe mici care alternează cu zone de pajiști).

Hrană

Preponderent carnivor, consumând o largă gamă de nevertebrate (insecte, viermi, melci, arahnide), dar ocazional poate consuma și amfibieni, mici reptile, chiar și mamifere mici sau pui de păsări. Consumă suplimentar și hrană vegetală, precum muguri, semințe etc.

Alte informații

Este o specie foarte activă noaptea, vocalizarea metalică și zgomotoasă având loc și de 20 000 de ori la începutul sezonului, cu un maxim între miezul nopții și ora 3 A.M. Migrația are loc de asemenea strict pe timpul nopții, stolurile oprindu-se în zone de odihnă pe timpul zilei (adesea sute de indivizi agregați în aceste locuri).

Populațiile locale cuibăritoare pot fluctua foarte mult de la an la an, în funcție de cantitatea de precipitații; în anii ploioși, dacă iarba este suficient de înaltă la sosirea păsărilor din migrație în mai, pot rămâne la cuibărit mai multe păsări; dacă a fost un an secetos și iarba e mică, păsările își continuă migrația spre alte zone.

POPULAȚIE

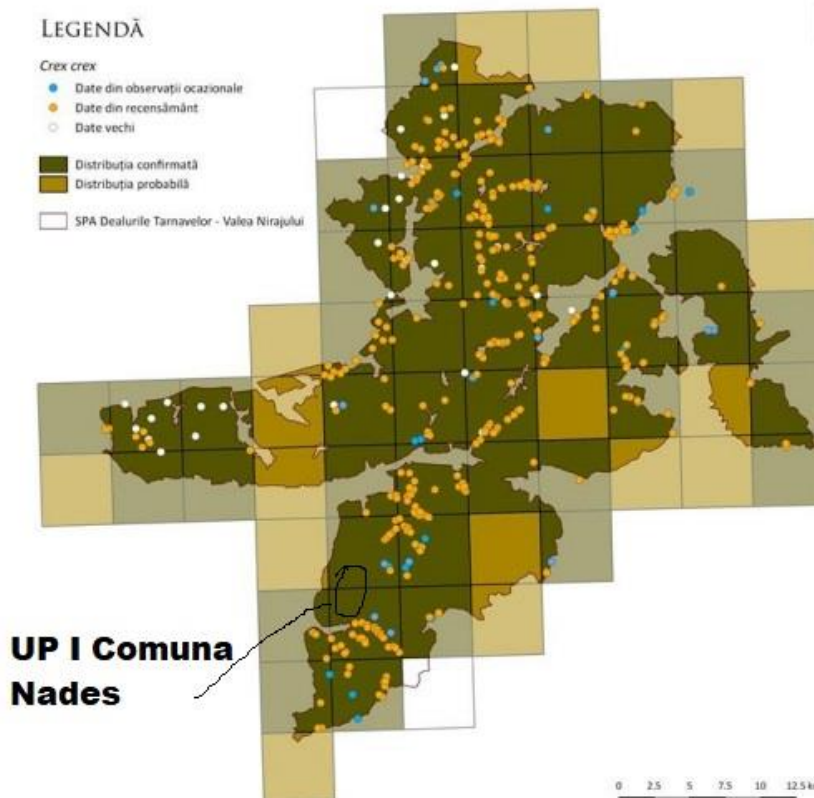
Populația globală a speciei este estimată la 3 600 000 - 6 700 000 de indivizi. Populația europeană este estimată la 1 290 000 - 2 120 000 de masculi teritoriali, tendința populațională la nivel european fiind stabilă în prezent (însă a suferit un declin semnificativ în trecut, în special în vestul Europei). Populația din România este estimată la 16 300 - 21 527 de masculi teritoriali, tendința populațională fiind deocamdată necunoscută.

STUDIU DE EVALUARE ADECVATA pentru amenajamentul silvic UP I COMUNA NADEȘ

REPRODUCERE

Perioada de reproducere se desfășoară începând cu luna mai. Ponta este formată din 8 - 12 ouă, clocite de femele pentru 16 - 19 zile. Puii părăsesc cuibul aproape imediat după eclozare și sunt capabili de zbor după 34 - 38de zile. Cuibărește direct pe sol, cuibul fiind construit din crenguțe și tulpini de plante ierboase, căptușit cu frunze sau alte materiale vegetale.

60.Harta distribuției spațiale pentru *Crex crex*



Dendrocopos syriacus – ciocănitoare de grădini

Penajul celor două sexe este asemănător, fiind o combinație de alb, negru și roșu. La mascul se observă și o pată roșie în partea din spate a creștetului capului. Lungimea corpului este de 23-25 cm și are o greutate de 66-79 g. Anvergura aripilor este de circa 34-39 cm.

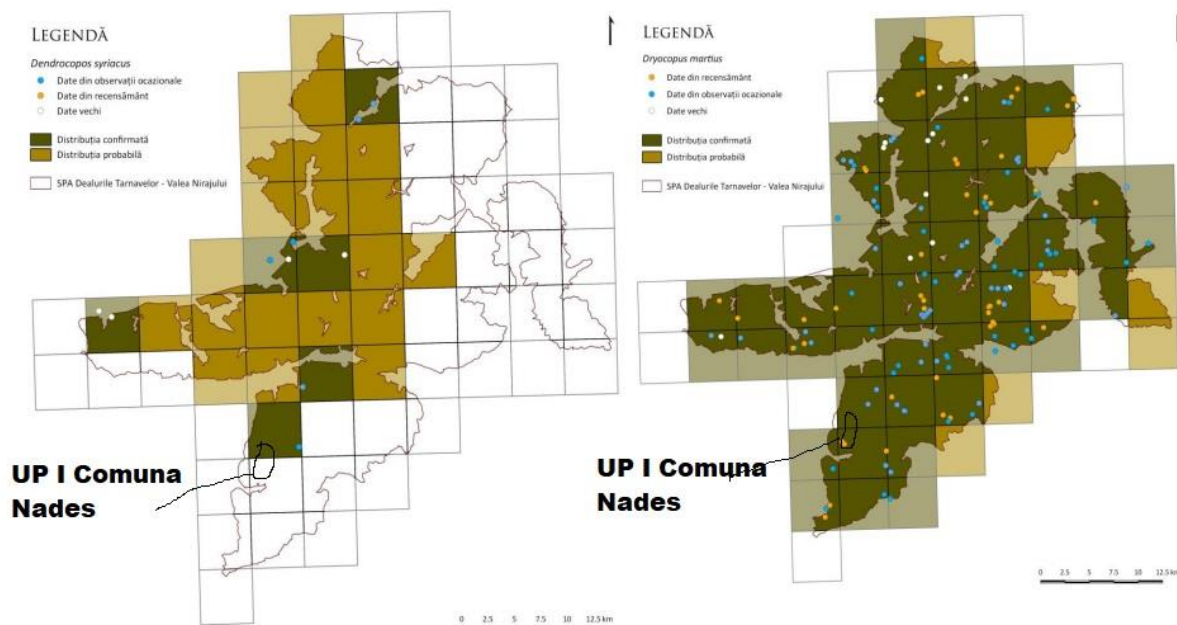
Este specie sedentară, monogamă, perechea menținându-se câțiva ani, deși sunt solitare în afara perioadei de cuibărit. În perioada de curtare se înregistrează adevărate duete ale partenerilor. Ambele sexe bat darabana. Manifestă un ritual de curtare ce include mișcări ale capului și corpului însoțite de urmăriri și răsuciri în zbor, acompaniate de sunete puternice. Ambii parteneri participă la excavarea cuibului. Cuiburile sunt localizate la înălțimi cuprinse între unu și șase metri, însă cel mai adesea sunt întâlnite la o înălțime de circa doi metri. Intrarea este rotundă și are un

STUDIU DE EVALUARE ADECVATA pentru amenajamentul silvic UP I COMUNA NADEȘ

diametru de circa cinci centimetri. Adâncimea cuibului în interiorul copacului variază între 10 și 25 cm. În general își construiește un cuib nou în fiecare an, deși uneori poate folosi și un cuib mai vechi atunci când hrana este abundentă.

Se hrănește cu insecte, fructe și semințe fiind considerată una dintre ciocănitorele omnivore. Dintre toate speciile de ciocănitore se hrănește cel mai mult cu fructe și semințe

Harta distribuției spațiale pentru *Dendrocopos syriacus* și *Dryocopus martius*



Dryocopus martius – ciocănitorea neagră

Caracteristici: Este cea mai mare specie de ciocănitore din Europa, având lungimea corpului de 40-46 cm și are o greutate medie de 250-370 g. Anvergura aripilor este cuprinsă între 67-73 cm. Coloritul este negru complet, masculul având o pată roșie care se întinde pe tot creștetul și ceafă, la femelă pata roșie fiind mai redusă, prezentă doar în partea posterioară a creștetului și ceafă. Spre deosebire de celelalte specii de ciocănitore ce au zborul ondulatoriu, zborul ei este continuu, asemănător cu al gaiței.

Specie sedentară ce cuibărește în arbori bătrâni și uscați. Preferă pentru cuibărit habitate cu abundență de arbori, dar poate cuibări și în arbori izolați sau aliniamente, inclusiv zăvoaie.

Fiind preponderent insectivoră, consumă specii care sunt prezente sub scoarța arborilor și în lemn, pe care le colectează îndepărtând scoarța și excavând găuri masive, astfel că, pe lângă faptul că protejează copacii prin controlul populațiilor de

**STUDIUL DE EVALUARE ADECVATA
pentru amenajamentul silvic UP I COMUNA NADEȘ**

insecte, găurile excavate sunt folosite de alte specii ca spații de cuibărit. Ocazional consumă și melci sau vegetale, în special fructe.

**Specii de interes comunitar (Anexa II a Directivei Consiliului 92/43/CEE)
identificate pe suprafața studiată (suprapunerea amenajamentului cu
ROSPA0028 Dealurile Târnavelor și Valea Nirajului)**

Specia	Prezent/absent in zona de suprapunere a planului	
	Prezent	Absent
<i>Aquila chrysaetos</i>		A
<i>Aquila pomarina</i>	P	
<i>Aquila clanga</i>		A
<i>Asio flammeus</i>		A
<i>Bonasa bonasia</i>		A
<i>Bubo bubo</i>		A
<i>Buteorufinus</i>		A
<i>Caprimulgus europaeus</i>		A
<i>Ciconia ciconia</i>		A
<i>Falco peregrinus</i>		A
<i>Falco columbarius</i>		A
<i>Ficedula albicollis</i>		A
<i>Ficedula parva</i>		A
<i>Hieraaetus pennatus</i>		A
<i>Ixobrychus minutus</i>		A
<i>Lanius minor</i>		A
<i>Lanius collurio</i>	P	
<i>Lullula arborea</i>	P	
<i>Nycticorax nycticorax</i>		A
<i>Pernis apivorus</i>	P	
<i>Picus canus</i>	P	
<i>Philomachus pugnax</i>		A
<i>Strix uralensis</i>		A
<i>Sylvia nisoria</i>		A
<i>Tringa glareola</i>		A
<i>Alcedo atthis</i>		A
<i>Anthus campestris</i>		A
<i>Ciconia nigra</i>		A
<i>Circaetus gallicus</i>		A
<i>Circus aeruginosus</i>		A
<i>Circus pygargus</i>	P	
<i>Circus cyaneus</i>		A
<i>Crex crex</i>	P	
<i>Chlidonias hybridus</i>		A
<i>Dendrocopos medius</i>	P	
<i>Dendrocopos leucotos</i>	P	
<i>Dendrocopos syriacus</i>		A
<i>Dryocopus martius</i>	P	
<i>Emberiza hortulana</i>		A
<i>Egreta alba</i>		A

STUDIUL DE EVALUARE ADECVATA
pentru amenajamentul silvic UP I COMUNA NADEȘ

2.2. Speciile de păsări vulnerabile sau dependente de sit

Legat de măsurile de management pentru speciile de păsări vulnerabile sau dependente de pădure (specializate) posibil a fi întâlnite în zona Amenajamentului silvic se fac următoarele precizări ce trebuie avute în vedere de administrația silvică ce va implementa planul de amenajament:

-la periferia ariei protejate, în punctele de acces, se vor instala panouri indicatoare care să cuprindă date asupra rezervației și măsurile care trebuie respectate;

-se va anunța agenția pentru Protecția Mediului asupra oricăror incidente care ar apărea în perimetrul ariei protejate.

3. Descrierea funcțiilor ecologice ale speciilor și habitatelor de interes comunitar afectate și a relației acestora cu ariile naturale protejate de interes comunitar învecinate și distribuția acestora

Amenajamentul silvic al U.P. I Comuna Nadeș are la bază principiile științifice moderne ale gospodăririi și dezvoltării durabile, de aceea este imperios necesar ca amenajamentul să facă parte integrantă din planul de management al ariilor naturale protejate din zonă (conform prevederilor Legii 46 / 2008 – Codul Silvic).

Acesta și pentru că amenajamentul pune accent pe rolul mediogen remarcabil pe care îl îndeplinesc pădurile în totalitate (fie că fac parte din arii naturale protejate, fie că sunt limitrofe sau nu acestora) și totodată contribuie fundamental la menținere și îmbunătățirea biodiversității și stării de conservare a întregului fond forestier din zonă.

217,9 ha(59%) din suprafața totală de pădure (370,4 ha) din amenajamentul silvic este inclusă în aria naturală protejată situl Natura 2000 ROSPA 0028-Dealurile Tarnavei-Valea Nirajului.

Funcțiile ecologice se referă la relațiile dintre organisme și mediul lor de viață, alcătuit din ansamblul factorilor de mediu (abiotici și biotici), precum și structura, funcția și productivitatea sistemelor biologice supraindividuale (populații, biocenoze) și a sistemelor mixte (ecosisteme).

Pentru definirea funcțiilor ecologice se studiază în principal:

- Relațiile dintre vietuitoare (plante și animale) cu mediul lor
- Raporturile dintre organisme și mediul inconjurator
- Relațiile ce se stabilesc între organisme și diverse comunități

Asa cum s-a menționat anterior, prevederile amenajamentului silvic nu va reduce suprafața habitatelor și nici efectivele populațiilor speciilor de interes comunitar.

STUDIU DE EVALUARE ADECVATA pentru amenajamentul silvic UP I COMUNA NADEȘ

Primul factor care conditioneaza raspandirea padurii este temperatura, iar apoi resursele de umiditate. Astfel, padurile se pot forma incepand cu zonele unde se inregistreaza cel puțin 60 de zile pe an cu temperaturi medii zilnice mai mari de 10°C. Intre aceste limite, repartizarea padurilor depinde de bilantul hidric din sol, respectiv de repartizarea cantitatii anuale a precipitatiilor. De exemplu, in conditiile climatului temperat-continental din Romania, raspandirea padurilor va urmări izohietele anuale de 500 mm. (Bran F. & al., 2004).

Ecosistemul forestier manifesta o tendinta de maximizare a stabilitatii prin optimizarea structurii biocenozei, cresterea complexitatii relatiilor biocenotice si a diversitatii genetice a populatiilor din cadrul fiecărei comunitati de viata, intarirea controlului exercitat de biocenoza asupra biotopului, sporirea eficientei ecologice a sistemului (Giurgiu, V., 1989).

Legile generale de organizare si functionare a padurii sunt (dupa Stanescu V. & al., 1982): existenta etajelor complex alcatuite, in care se asociaza plante si animale care se dezvoltă sub influenta a numerosi factori – climatici, edafici, geomorfologici; rolul preponderent, sub aspect fizionomic si functional, al arborilor in viata padurii; 116 existenta ansamblului integrat, unitar al plantelor, animalelor si conditiilor de viata ale padurii, in cadrul caruia au loc permanent interferente, influente reciproce.

Etajele de vegetatie, care formeaza adevarate subsisteme de viata interconditionate functional (straturi ecologice), sunt reprezentate de: arboret (etajul arborilor, al coronamentului), cu rol fundamental in transferul de substanta si energie, intrucat asigura intrările energetice pentru intregului ecosistem; subarboretul si patura erbacee. La acestea se adauga litiera si solul, in care predomina componentele anorganice. Totodata, existenta unor conditii ecologice particulare determina formarea a numeroase microcenoze (consortii) (Bran F., 2002)

Coronamentele arborilor constituie o suprafata activa de reglare a unor factori de biotop – calitatea si intensitatea luminii, cuantumul caldurii si precipitatiilor, viteza si intensitatea vantului etc

La nivelul solului, intreprunderea si etajarea accentuata a sistemelor de inradacinare a vegetatiei influenteaza disponibilitatea substantelor minerale si a apei. Raportul intre productia de biomasa si consumul acesteia este unitar, deoarece au loc in permanenta procese de crestere, ca o rezultanta a sintezelor si consumului metabolic, precum si procese de diminuare a masei vegetale active prin eliminarea naturala, pierderi intamplatoare etc., pe baza legilor echilibrului dinamic si ale mecanismelor de autoreglare.

Functionalitatea ecosistemului forestier este completata cu participarea directa a zoocenozei, fauna inregistrand informatia habitatului pe cale trofica si contribuind, prin influenta exercitata, la mentinerea echilibrului ecologic (Bran F., 2002).

In raport de acest context local dar si in functie de contextul national o padure poate avea functia de protectie, de productie sau ambele.

STUDIU DE EVALUARE ADECVATA **pentru amenajamentul silvic UP I COMUNA NADEȘ**

Funcția de protecție devine prioritară când echilibrul ecologic al unei zone este periclitat. Funcția de producție și protecție se realizează simultan în zonele în care nu apar pericole evidente de rupere a echilibrului ecologic.

Padurea a exercitat din totdeauna ambele funcții, în prezent acestea sunt puse în opera prin amenajamentele silvice care stabilesc funcția pe care trebuie să o îndeplinească o pădure și măsurile de gestionare durabilă astfel ca funcția stabilită să se realizeze la un nivel optim.

Prima împărțire a avut loc în 1954 în HCM nr. 114. În conformitate cu acest HCM și cu tehnicile elaborate în 1968 avem două mari grupe de păduri: păduri de protecție și păduri de producție și protecție.

Padurile de protecție ocupă 50% din fondul forestier crescând pe măsură ce dezechilibrele ecologice se accentuează. Această grupare asigură un echilibru între funcția de producție și cea de protecție.

Padurea reprezintă nu numai un simplu ecosistem ci și una dintre cele mai importante resurse regenerabile. Deci se poate afirma că pădurea reprezintă o componentă majoră foarte importantă pt. așa numitul capital natural ce trebuie utilizat întotdeauna în concepția dezvoltării și gestionării durabile. Acceptând acest principiu vom avea garanția că acest capital natural va avea o utilizare continuă atât în beneficiul generațiilor actuale cât și viitoare.

Toate marile tipuri de vegetație forestieră și îndeosebi subdiviziunile lor sunt influențate de evoluția climii și a factorilor de mediu. La rândul ei pădurea influențează mediul în care se dezvoltă, îmbunătățindu-și permanent condițiile de viață, până când își realizează un echilibru natural între condițiile ecologice pe care le-a modificat și stadiul ei de evoluție. Padurile sunt caracterizate ca fiind formațiuni vegetale cu un grad foarte ridicat de evoluție. Pentru a exista și o a evolua ele au nevoie de anumite condiții ecologice, climatice și edafice, determinanți fiind, în general, factorii climatici dar și intervenția omului.

Există, permanent, o foarte strânsă legătură între climă și pădure.

În ceea ce privește funcțiile biologice, padurile și zonele umede reprezintă locuri de reproducere, de adăpost și de hrană pentru un număr foarte mare de animale.

Funcțiile ecologice ale padurilor sunt considerate fundamentale, ca instrumente reglatoare ale regimului apelor și habitatelor florei și faunei caracteristice și mai ales, ale pasarilor silvice.

Prin implementarea prevederilor amenajamentului silvic propus de titular nu va fi afectat semnificativ mediul din zonă în care acesta este amplasat. Implementarea prevederilor amenajamentului silvic contribuie la îmbunătățirea condițiilor de mediu din amplasament, cu condiția respectării recomandărilor din raportul de mediu.

STUDIU DE EVALUARE ADECVATA
pentru amenajamentul silvic UP I COMUNA NADEȘ

4. Statutul de conservare a speciilor și habitatelor de interes comunitar

Corespunzător obiectivelor social-economice, amenajamentul precizează funcțiile pe care trebuie să le îndeplinească pădurile. Repartizarea arboretelor pe grupe, subgrupe și categorii funcționale s-a realizat prin zonarea funcțională, ținând seamă funcția prioritară, pe care o îndeplinește fiecare arboret.

Situația detaliată a grupelor, subgrupelor și categoriilor funcționale este prezentată în tabelul 4.1.:

Tabelul 4.1

Grupa, subgrupa și categoria funcțională		Suprafata	
Cod	Denumire	ha	%
<i>Grupa I Păduri cu funcții speciale de protecție</i>			
1.2A	Păduri situate pe terenuri cu înclinare mai mare de 35 grade (T _{II})	1,5	-
1.2E	Plantații forestiere executate pe terenuri degradate	31,7	9
1.5N	Păduri incluse în ROSPA0028 Dealurile Târnavelor și Valea Nirajului (T _{IV})	186,2	50
<i>Total I</i>		<i>219,4</i>	<i>59</i>
<i>Grupa a II-a Păduri cu funcții de producție și protecție</i>			
2.1B	Păduri destinate să producă, în principal, arbori groși de calitate superioară pentru lemn de cherestea (T _{VI})	149,6	41
<i>Total II</i>		<i>149,6</i>	<i>41</i>
Total U.P.		369,0	100

* În cadrul unității de protecție și producție analizate categoria funcțională 1.5.N se suprapune și cu categoria funcțională 1.2.E.

5. Date privind structura și dinamica populațiilor de specii afectate

Specii de pasari prezente în situl ROSPA0028 Dealurile Târnavelor -Valea Nirajului

Speciile care au fost identificate pe suprafața pentru care a fost realizat amenajamentul forestier U.P. I Comuna Nades sunt prezentate pe larg în tabelul din capitolul B *Informații privind aria naturală protejată de interes comunitar afectată de implementarea PP*

Distribuția speciilor de interes conservativ de pe teritoriul sitului este figurată în hărțile din studiu.

Speciile a căror prezență a fost identificată în amplasament, pe baza observațiilor din teren, sau a informațiilor bibliografice sunt menționate în tabelul de mai jos.

STUDIU DE EVALUARE ADECVATA
pentru amenajamentul silvic UP I COMUNA NADEȘ

Cod	Specie	Populatie	Rezidenta	Cuibarit	Iernat	Pasaj	Observatii	Starea actuala		
								C	S	N
A089	<i>Aquila pomarina</i>	-	-	51-65 p	-	-	B		*	
A338	<i>Lanius collurio</i>	-	-	8500-9000p	-	-	C			*
A246	<i>Lullula arborea</i>	-	-	3800-4200p	-	-	B			*
A072	<i>Pernis apivorus</i>	-	-	90-120p	-	-	B		*	
A234	<i>Picus canus</i>	-	140-150p	-	-	-	C			*
A084	<i>Circus pygargus</i>	-	-	-	20-30i	-	D			*
A122	<i>Crex crex</i>	-	-	300-350p	-	-	C	*		
A238	<i>Dendrocopos medius</i>	-	580-650 p	-	-	-	B	*		
A239	<i>Dendrocopos leucotos</i>	-	35-50 p	-	-	-	C			*
A236	<i>Dryocopus martius</i>	-	65-70 p	-	-	-	C			
A379	<i>Emberiza hortulana</i>	-	-	30-40 p	-	-	D		*	

*C - Corespunzatoare - se mentine prin non-interventie sau prin acelasi tip de management ca pana in prezent

*S - Satisfacatoare - imbunatatirea starii de conservare se poate face cu masuri de management fara a implica reconstructii ecologice

*N - Necorespunzatoare - degradata din cauza unor interventii antropice, dar recuperabil cu minime interventii de reconstructie ecologica

Analizand criteriile ce definesc starea de conservare a speciilor de pasari si caracterizarea generala a arboretelor luate in studiu, se poate concluziona ca starea de conservare a acestora, pe suprafata pentru care a fost realizat amenajamentul forestier, este favorabila

6. Relațiile structurale și funcționale care creează și mențin integritatea ariei naturale protejate de interes comunitar

Custodele, prin planul de management, veghează permanent pentru menținerea integrității și conservării biodiversității ariilor naturale protejate.

Amenajamentul va fi integrat în planul de management al ariilor naturale protejate de interes comunitar.

În conformitate cu bunele practici europene și naționale de protecție și conservare a valorilor naturale, Planul de management promovează dezvoltarea durabilă, integrând strategiile economice și sociale ale comunităților cu principiile, practicile și acțiunile de protecție și conservare a naturii în condițiile respectării tradițiilor și culturii zonale și regionale. Obiectivele asumate de amenajamentul silvic, susțin integritatea ariilor naturale protejate de interes comunitar și conservarea pe termen lung a habitatelor forestiere de interes comunitar din zona analizată.

Activitatea desfășurată în realizarea și operarea planului este la scară restrânsă și nu va afecta integritatea și stabilitatea siturilor naturale, dacă se vor respecta măsurile propuse prin amenajamentul silvic, cât și a recomandărilor

STUDIU DE EVALUARE ADECVATA **pentru amenajamentul silvic UP I COMUNA NADEȘ**

propușe prin prezentul studiu de evaluare adecvată, respectiv respectarea legislației în vigoare.

7. Obiectivele de conservare a ariilor naturale protejate de interes comunitar, acolo unde au fost stabilite prin planuri de management

Pentru aria de protecție specială avifaunistică **ROSPA0028 Dealurile Tarnavelor și Valea Nirajului** există planuri de management aprobate.

În conformitate cu cerințele social-economice, ecologice și informaționale, amenajamentul silvic studiat îmbină strategia ecosistemelor forestiere din zonă cu strategia dezvoltării societății.

Cea mai importantă direcție în care s-a acționat o constituie creșterea protecției mediului înconjurător, creșterea calității factorilor de mediu (aer, apă, sol, floră și faună) și ridicarea calității vieții individuale și sociale a locuitorilor din zonă.

Pentru pădurile din cadrul UP I Comuna Nades obiectivele social economice și ecologice avute în vedere la reglementarea modului de gospodărire a acestora, detaliate prin stabilirea țăelurilor de producție ori de protecție la nivelul unităților de amenajament (parcelă, subparcelă, etc.), sunt următoarele:

- crearea și menținerea unui aspect peisagistic și de recreere din jurul comunei

- protejarea speciilor de păsări din aria de protecție avifaunistică **ROSPA0028 Dealurile Tarnavelor și Valea Nirajului**

- obținerea de masă lemnoasă de calitate ridicată, valorificabilă industrial (lemn pentru cherestea)

- satisfacerea nevoilor locale de lemn de foc și construcție

- valorificarea durabilă a tuturor resurselor nelemnoase disponibile

Obiectivele asumate de amenajamentul silvic susțin integritatea ariilor naturale protejate de interes comunitar din zonă și conservarea pe termen lung a habitatelor forestiere de interes comunitar din zonă.

Integritatea ariei naturale protejate de interes comunitar este posibil afectată dacă planul poate:

1. să reducă suprafața habitatelor și/sau numărul exemplarelor speciilor de interes comunitar;

2. să ducă la fragmentarea habitatelor de interes comunitar;

3. să aibă impact negativ asupra factorilor care determină menținerea stării favorabile de conservare a ariei naturale protejate de interes comunitar;

4. să producă modificări ale dinamicii relațiilor care definesc structura și/sau funcția ariei naturale protejate de interes comunitar.

Pentru situl de interes comunitar **ROSPA0028 Dealurile Tarnavelor și Valea Nirajului** a fost elaborat plan de management și au fost stabilite obiectivele de conservare ale ariei naturale protejate.

Directiva "Habitat" cuprinde o serie de cerințe pentru Statele Membre cu privire la implementarea măsurilor de conservare pentru habitatele și speciile de interes comunitar. Obiectivul general al acestor măsuri ar fi atingerea scopului

STUDIU DE EVALUARE ADECVATA **pentru amenajamentul silvic UP I COMUNA NADEȘ**

general al acestei Directive, mentionat in articolul 2(1) "de a contribui la asigurarea biodiversitatii prin conservarea habitatelor naturale precum si a faunei si florei salbatice pe teritoriul european al Statelor Membre la care Tratatul se aplica". Articolul 2(2) mentioneaza ca "masurile luate in baza prezentei Directive vizeaza mentinerea sau restabilirea, intr-o stare favorabila de conservare, a habitatelor naturale si a speciilor din fauna si flora salbatica de interes comunitar", iar la punctul 3 al aceluiasi articol se arata ca "masurile luate in baza prezentei Directive tin seama de exigentele economice, sociale si culturale ca si de particularitatile regionale si locale."

Subliniem faptul ca prevederile amenajamentului silvic tin cont de statutul de aria protejata de interes national si comunitar ale sitului ROSPA0028 Dealurile Tarnavelor si Valea Nirajului, suprapuse cu acesta si se incadreza in prevederile planului de management.

In procesul de realizare al amenajamentului si studiului de evaluare adecvata, amenajistii si evaluatorul s-au consultat in permanenta, raportand prevederile amenajamentului silvic la prevederile incluse in planul de management. Consideram astfel, ca amenajamentul analizat se incadreaza perfect in prevederile legistatei referitoare la ariile de importanta comunitara si in prevederile planului de management

Planul de Management Integrat al siturilor Natura 2000 ROSPA0028 Dealurile Tarnavelor si Valea Nirajului, prin Ordinul 1553/2016 avand in vedere starea valorilor din aria protejata, nivelul si tendintele presiunilor si amenintarilor identificate la adresa acestora, scopul declararii ariilor protejate si viziunea impartasita a Administratiei si factorilor interesati, au fost stabilite sase programe de management care cuprind principalele directii de management ce pot duce in mod direct sau pot contribui la realizarea obiectivelor de conservare.

Programul 1 – Conservarea biodiversitatii

Obiectiv: Mentinerea/refacerea starii favorabile de conservare a habitatelor si speciilor de interes conservativ, prin aplicarea si imbunatatirea masurilor de management, in colaborare cu proprietarii/administratorii de terenuri si resurse naturale.

Subprogramul 1.1. Managementul habitatelor forestiere

Obiectiv specific: Refacerea/mentinerea, prin lucrari silvice responsabile, a starii favorabile de conservare a habitatelor forestiere de interes conservativ din cadrul si din afara fondului forestier si asigurarea conditiilor necesare speciilor de interes conservativ.

Subprogramul 1.2. Managementul pajistilor

Obiectiv specific: Mentinerea pajistilor permanente, prin masuri active de management astfel incat sa se asigure conditii optime, pentru speciile de interes conservativ dependente de aceste habitate.

Subprogramul 1.3. Managementul habitatelor acvatice

Obiectiv specific: Mentinerea / refacerea naturalitatii raurilor sau cel putin a conectivitatii si reducerea poluarii apelor pentru a se asigura conditii favorabile speciilor acvatice si a celor dependente de habitate ripariene.

STUDIU DE EVALUARE ADECVATA
pentru amenajamentul silvic UP I COMUNA NADEȘ

Subprogramul 1.4: Asigurarea conectivitatii ecologice

Obiectiv specific: Asigurarea conectivitatii functionale a habitatelor prin lucrari de reconstructie si prin conditionarea investitiilor / lucrarilor care pot duce la fragmentare, astfel incat miscarea speciilor sa nu fie ingradita.

Subprogramul 1.5: Managementul speciilor de interes comunitar

Obiectiv specific: Asigurarea starii favorabile de conservare a speciilor de interes comunitar, prin masuri de management specifice si prin mentinerea in stare optima a habitatelor acestora.

Subprogramul 1.6: Managementul speciilor invazive

Obiectiv specific: Asigurarea pastrarii starii naturale specifice a ecosistemelor autohtone prin prevenirea introducerii, stoparea extinderii si inlaturarea speciilor invazive.

Subprogramul 1.7: Masuri generale de conservare

Obiectiv: Asigurarea unui cadru legal optim pentru managementul valorilor ariilor protejate prin revizuirea limitelor si a Formularelor Standard ale acestora.

Programul 2 – Relatia cu comunitatile locale

Obiectiv: Sprijinirea comunitatilor locale in identificarea si implementarea unei abordari integrate si durabile asupra dezvoltarii locale, prin acordarea de asistenta si sprijin tehnic.

Programul 3 – Managementul vizitatorilor si promovarea turistica a valorilor ariilor protejate

Obiectiv: Asigurarea dezvoltarii sectorului turistic din ariile protejate, in acord cu regimul de conservare al acestora, printr-o planificare strategica intergata, in vederea conservarii biodiversitatii si sustinerii dezvoltarii durabile a comunitatilor locale.

Programul 4 – Informare, constientizare si educatie ecologica

Obiectiv: Cresterea gradului de acceptare a regimului de conservare al ariilor protejate din zona in randul comunitatilor locale si al celorlalti factori interesati, prin informarea, constientizarea si implicarea activa a acestora, precum si prin desfasurarea de programe educative.

Programul 5 – Administrarea ariilor protejate

Obiectiv: Asigurarea unui management eficient al ariilor protejate, prin sustinerea functionarii optime a unui sistem de management adecvat, pe inteaga durata de valabilitate a planului de management.

Subprogramul 5.1.Reglementare

Obiectiv specific: Asigurarea conservarii valorilor siturilor, prin implicarea in reglementarea activitatilor din cadrul si din vecinatatea siturilor, conform legii.

Subprogramul 5.2.Control

Obiectiv specific: Asigurarea functionalitatii masurilor de management, prin verificarea modului de implementare al acestora, in parteneriat cu institutiile abilitate.

STUDIU DE EVALUARE ADECVATA
pentru amenajamentul silvic UP I COMUNA NADEȘ

Subprogramul 5.3. Resurse umane, financiare, materiale

Obiectiv specific: Garantarea implementarii masurilor de management prin asigurarea resurselor financiare, tehnice si umane pentru buna desfasurare a procesului de management.

Subprogramul 5.4. Managementul activitatilor curente

Obiectiv specific: Asigurarea mijloacelor necesare si a bunului mers al activitatilor curente in vederea garantarii unui management eficient al siturilor.

Programul 6 – Monitorizare si evaluarea eficientei managementului

Obiectiv: Eficientizarea managementului, prin monitorizarea permanenta si evaluarea eficientei acestuia, astfel incat sa fie posibila o abordare adaptativa.

Obiectivele de conservare din planul de management pentru speciile de pasari

A089 - *Aquila pomarina* (Acvila tipatoare mica)

Populatia acestei specii in aria naturala protejata este estimata la 43-56 de perechi cuibaritoare. Starea de conservare a speciei este **favorabila** (probabil favorabila conform studiului de fundamentare, corespunzatoare conform planului de management). Obiectivul de conservare specific sitului pentru aceasta specie este **mentinerea starii de conservare**, definit prin urmatoorii parametri si valori tinta:

Parametru	Unitatea de masura	Valoare tinta	Informatii suplimentare
Marimea populatiei cuibaritoare	Numar perechi	Cel putin 56	Numarul perechilor observate a fost estimat la 54 (numai perechile certe) – 68 (inclusiv perechile posibile). Dintre acestia 8 perechi certe si 4 posibile cuibaresc foarte probabil in afara limitelor sitului, iar alte 3 perechi certe pot cuibari atat in interiorul limitelor, cat si in exterior. Prin urmare, numarul perechilor teritoriale in SPA Dealurile Tarnavelor- Valea Nirajului este estimat la 43-56. Acesta corespunde unei densitati de 5-6.5 perechi/100 km ² calculat pe toata suprafata zonei de studiu. Ca urmare a activitatilor din proiectul Life, in perioada 2009- 2014 au fost identificate in total 16 cuiburi active. In zona deschisa dintre Hodosa– Mitresti– Grausorul– Damieni au fost prezente in timpul recensamantului, pe langa perechile locale, si mai multe exemplare imature, neteritoriale.

STUDIUL DE EVALUARE ADECVATA
pentru amenajamentul silvic UP I COMUNA NADEȘ

Densitate a populației	Numar perechi / 100 km ²	Cel puțin 5,75	Conform informatiilor din studiul de fundamentare al planului de management este de 5-6.5 perechi/100 km ² . Comparand cu datele de densitate existente din alte tari cu efective semnificative (Polonia in zonele cu densitate ridicata 5 perechi/100 km ² – Rodziewicz, 1996, Lituania in medie 2.2 perechi/100 km ² – Drobelis, 1996), se poate concluda ca este unadintre densitatile cele mai ridicate in Europa. Protectia acvilei tipatoare mici este una dintreprioritatile de conservare ale sitului.
Tendinta marimii populației	Schimbare %	Stabila sau in crestere	Populatia din sit a fost monitorizata in cadrul unui proiect Life, monitorizarea trebuie continuata anual.
Tipar de distributie	Tipar spatial si temporal, intensitatea utilizarii habitatelor	Fara scadere semnificativa decat cele rezultate din variatii naturale	In cursul recensamantului, acvila tipatoare mica a fost prezenta pe 67/131 puncte de observatie. Din cele 65 de cvadrate (5 x5 km) prezenta specie estecerta in 43 cvadrate si probabila in 22. Acvila tipatoare mica este distribuita in acele zone ale sitului unde in apropierea padurilor exista habitatedeschise intinse, cu relief mai puțin accidentat. Astfelabundenta speciei este cea mai mare in zona Vaii Nirajului si de-a lungul Vaii Tarnavei Mici, dar cuibareste si in zona vailor Nades, Solocma si Cusmed. Lipseste din zonele mai inalte, zonele mai impadurite si zonele cu vai stramte ale sitului, cu exceptia marginilor acestor zone, unde sunt invecinate cu habitate deschise mai intinse. Astfel, specia lipseste din cea mai mare parte a urmatoarelor regiuni: Beheci, zona mai impadurita dintre Magherani-Silea Nirajului-Sarateni-Abud, zona Vaii Gheghesului, cea mai mare parte a dealurilor aflate lasud-est de Tarnava Mica.
Suprafata habitatului potential de hranire	ha	Trebuie definit in termen de2 ani	Conform FS, suprafata potentiala de hranire este de aproximativ 17.000 de hectare, aceasta suprafata fiind constituit din pasuni si pajisti naturale, fanatele, lucerna, parcelele abandonate si fasiile intre parcele sunt una dintre cele mai preferate habitate. Acvilele folosesc o mare varietate de tipuri de habitate si suntcapabile sa treaca de la un tip la celalalt de-a lungul perioadei de cuibarit, precum si in conditii meteorologice diferite. Diferenta intre perechi este atat de mare, incat, nu se poate deduce o concluzie ferma, ca specia ar prefera un anumit tip de habitat.

STUDIU DE EVALUARE ADECVATA
pentru amenajamentul silvic UP I COMUNA NADEȘ

Suprafata habitatului de cuibarit	ha	Trebuie cartat detaliat in termen de 2 ani	Conform Ghidului pentru managementul corespunzator al habitatului acvilei tipatoare mici in Romania, acvila tipatoare mica prefera pentru cuibarit padurile de foioase, arborete in varsta din clasa V-VI (80-100 ani, 100-120 ani), unde exista arbori maturi si batrani, de minim 35 cm diametrul trunchiului, dar nu in interiorul padurilor compacte, ci in apropierea marginii padurilor.
Proportia padurilor batrane	%	Cel putin 40	Conform planului de management, la nivelul intregului sit va fi mentinut o proportie de cel putin 40% a padurilor batrane. Sunt considerate paduri batrane, cele in care diametrul mediu, masurat la inaltimea pieptului (la inaltime de 130 cm), a quercineelor sau a fagului, este de cel putin 25 cm, iar a carpenilor de cel putin 20 cm, iar padurea contine cel putin 10 quercinee si/sau fagi de peste 40cm pe ha.
Arbori de retentie / Arbori de biodiversitate	Numar arbori maturi / ha	Cel putin 3	La taierea finala se vor pastra cel putin 3 arbori maturi/ha. Daca exista deja preexistenti, arborii pastrati vor fi selectati dintre acestia, daca nu, vor fi desemnate arbori cu diametru de peste 40 cm (preferabil peste 50 cm), care vor deveni preexistenti la taierile ulterioare. Arborii pastrati pot fi de valoare economica redusa. In cazul in care un preexistent moare, va fi desemnat alta in locul lui.

A104 – Bonasa bonasia (Ierunca)

Populatia acestei specii in sit este estimata la 0-15 de perechi cuibaritoare. Rezultatele studiului sugereaza ca specia este prezenta in sit intr-un numar foarte mic, in prima versiune a formularului standard populatia a fost supraestimata. Exista cateva observatii mai recente din zona Vizerdő - Ocna de Jos – Firtus. Pe baza acestor observatii nu poate fi exclusa prezenta speciei nici pe Muntele Biches, unde se gasesc habitate asemanatoare, posibil adecvate pentru ierunca. Starea de conservare a speciei este necunoscuta (nu a putut fi evaluata datorita raritatii). Obiectivul de conservare specific sitului pentru aceasta specie este mentinerea sau imbunatatirea starii de conservare, in functie de rezultatele studiilor care vizeaza clarificarea starii de conservare in termen de 3 ani, definit prin urmatoorii parametri si valori tinta:

STUDIUL DE EVALUARE ADECVATA
pentru amenajamentul silvic UP I COMUNA NADEȘ

Parametru	Unitatea de masura	Valoare tinta	Informatii suplimentare
Marimea populatiei cuibaritoare	Numar perechi	Cel putin 15	In cursul studiilor de fundamentare a planului de management, specia nu a fost identificata, totusi nu se recomanda eliminarea din formularul standard intrucat specia a fost semnalata in sit. Din cauza raritatii speciei, in studiul de fundamentare nu a existat o activitate separata pentru evaluarea sa, datele fiind colectate in cursul celorlalte iesiri pe teren, in special in cursul celor efectuate in habitate forestiere pentru alte specii dependente de acestea. In formularul standard efectivele sunt estimate la 0-15 perechi, categoria corespunzatoare populatiei este „D”.
Suprafata habitatului potential de hranire si cuibarit	ha	Trebuie definit in termen de 3 ani	Studi pentru fundamentarea planului de management sugereaza ca specia s-ar putea regasi pe Muntele Biches, undese gasesc habitate posibil adecvate pentru ierunca. Suprafata habitatului potential va fi definita prin studii in termen de trei ani.
Proportia padurilor batrane	%	Cel putin 40	Conform planului de management, la nivelul intregului sit va fi mentinut o proportie de cel putin 40% a padurilor batrane. Sunt considerate paduri batrane, cele in care diametrul mediu, masurat la inaltimea pieptului (la inaltime de 130 cm), a quercineelor sau a fagului, este de cel putin 25 cm, iar a carpenilor de cel putin 20 cm, iar padurea contine cel putin 10 quercinee si/sau fagi de peste 40 cm pe ha.
Arbori de retentie / Arbori de biodiversitate	Numar arbori maturi / ha	Cel putin 3	La taierea finala se vor pastra cel putin 3 arbori maturi/ha. Daca exista deja preexistenti, arborii pastrati vor fi selectati dintre acestia, daca nu, vor fi desemnate arbori cu diametru de peste 40 cm (preferabil peste 50 cm), care vor deveni preexistenti la taierile ulterioare. Arborii pastrati pot fi de valoare economica redusa. In cazul in care un preexistent moare, va fi desemnat alta in locul lui.

A031 *Ciconia ciconia* (Barza alba)

Populatia acestei specii in aria naturala protejata este estimata la 58 de perechi cuibaritoare, Conform planului de management, starea de conservare a speciei este **favorabila** (corespunzatoare conform planului de management). Obiectivul de conservare specific sitului pentru aceasta specie este **mentinerea starii de conservare**, definit prin urmasorii parametri si valori tinta:

STUDIU DE EVALUARE ADECVATA
pentru amenajamentul silvic UP I COMUNA NADEȘ

Parametru	Unitatea de masura	Valoare tinta	Informatii suplimentare
Marimea populatiei	Numar perechi Numar indivizi juvenili in stoluri pe perioada de cuibarit	Cel putin 58	In formularul standard al sitului SPA Dealurile Tarnavelor-Valea Nirajului specia figureaza cu efective de 40-60 perechi. Numarul perechilor din sit a fost 58, conform rezultatelor obtinute. Astfel se considera ca efectivele din formularul standard sunt estimate corect si nu trebuie schimbate. Valorile de referinta pentru viitoarele analize vor fi 58 de perechi pentru efective si prezenta in 46/97 localitati pentru distributie. Marea majoritate a cuiburilor se afla pe stalp electric. Se prevede montarea de suporturi pentru toate cuiburile fara suport si izolarea, in sit si la periferia sitului, la nivelul stalpilor, liniile de medie tensiune cu izolatori de pe stalpi orientati in sus. In masura posibilitatilor, alte alternative (linii subterane) vor fi preferate izolarii.
Densitatea populatiei	Numar perechi/100 km2	Cel putin 5,32	Numarul total al perechilor cuibaritoare era de 53 cu ocazia evaluarii. 5 cuiburi erau ocupati de perechi necuibaritoare, 5 de berze solitare, 14 cuiburi au fost neocupate. Prin urmare, numarul perechilor in zona de studiu in 2014 era 58. Densitatea populatiei este de 5.32 perechi /100 km2. Valoarea de referinta pentru viitoarele analize este prezenta in 46/97 localitati.
Prezenta cuiburilor / Structuri cruciale pentru specie	Numar cuiburi Numar locatii cu arbori de innoptare / Numar arbori	Cel putin 77 Trebuie definita in termen de 2 ani	Au fost identificate in total 77 de cuiburi sau ramasite de cuiburi (inclusiv cele nefolosite in prezent de berze). In urmatoarele localitati nu au fost gasite cuiburi de berze: Abud, Adrianu Mare, Atia, Bara, Bedeni, Bereni, Bezid, Bezidu Nou, Bolintineni, Bordosiu, Calimanesti, Candu, Ceie, Chiheru de Sus, Cibu, Corbesti, Cusmed, Damieni, Drojdii, Dumitreni, Ghinesti, Hetiur, Inlaceni, Jacodu, Jacu, Lotu, Marculeni, Mosuni, Nades, Pipea, Rigmani, Roua, Salasuri, Sansimion, Solocma, Suveica, Sardu Nirajului, Siclod, Torba, Vadu, Vadas si Vetca. Dintre acestea doar 9 cuiburi se afla in interiorul SPA-ului. Dintre cele 77 de cuiburi sau ramasite de cuiburi identificate, 71 erau construite pe stalp electric (92.20%), 4 pe cos (5.19%), si 2 pe copac (2.59%). 45 din cuiburile de pe stalpi aveau suport metalic pentru cuib. Populatia de berze albe consta pe de o parte din populatia cuibaritoare, pe de alta parte din stoluri ale indivizilor necuibaritoare care pot fi de ordinul a catevasute si contribuie in mare parte la populatia de berze si dinamica populatiei, multi indivizi putand sa devina cuibaritoare in anii care urmeaza. Prezenta stolurilor necuibaritoare este tipica pentru partea estica a Transilvaniei, in conexie cu prezenta fanetelor. Marimee, distributia si habitatele importante pentru aceste stoluri va fi studiata in termen de 2 ani.
Tendinta marimii populatiei	Schimbar e %	Stabila sau in crestere	Trebuie continuata monitorizarea anuala a populatiei de berze cuibaritoare si completata cu monitorizarea populatiei necuibaritoare.

STUDIU DE EVALUARE ADECVATA
pentru amenajamentul silvic UP I COMUNA NADEȘ

Tipar de distributie	Tipar spatial si temporal, intensitate a utilizarii habitatelor	Fara scaderi semnificative altele decat cele rezultate din variatii naturale	Conform informatiilor din planul de management al ariei naturale protejate, din cele 65 de cvadrate (5km/5km) prezenta speciei este certa in 45 cvadrate si probabila in 18. Valorile de referinta pentru viitoarele analize vor fi 46/97 localitati pentru distributie.
Suprafata habitatului de hranire	ha	Trebuie definita in termen de 2 ani	Conform FS, habitatele potentiale de cuibarit si de hranire au o suprafata de aproximativ 31.200 de hectare, aceste suprafete fiind terenuri arabile, mlastinisi turbarii si pajisti. Fanetele reprezinta un habitat crucial pentru specie. Aceste habitate trebuie cartate detaliat in termen de 2 ani.

A321 - Ficedula albicollis (Muscar gulerat)

Populatia acestei specii in aria naturala protejata este de 10000-21000 perechi cuibaritoare, Conform planului de management, starea de conservare a speciei este necunoscuta (necunoscuta conform studiului de fundamentare, satisfacatoare conform planului de management). Obiectivul de conservare specific sitului pentru aceasta specie este mentinerea sau imbunatatirea starii de conservare, in functie de rezultatele investigatiilor care vizeaza clarificarea starii de conservare in termen de 3 ani, definit prin urmasorii parametri si valori tinta:

Parametru	Unitatea de masura	Valoare tinta	Informatii suplimentare
Marimea populatiei	Numar perechi cuibaritoare	Cel putin 21000	Au fost observate in total 79 exemplare de muscari gulerati de pe cele 140 puncte de observatie, adica $0.57 \pm 0.9SD$ exemplare/punct. Specia a fost prezenta pe 49/139 puncte. Densitatea estimata este 46 (interval de confidenta 95%: 31-68) masculi/km ² . Extrapoland rezultatele pe suprafata padurilor, obtinem o estimare de 14340 (9790-21096) masculi (perechi) in zona studiului.
Suprafata habitatului de cuibarit si de hranire	ha	Trebuie definit in termen de 3 ani	Cuibareste destul de frecvent in padurile de foioase cu poieni si subarboret, in gradini, livezi si parcuri cu vegetatie densa. Prefera padurile destejar, fag, tei, frasin si mestecan, in Transilvania ocupand in primul rand padurile defag. Suprafata padurilor de foioase din sit este de 31230 de hectare, conform FS.
Densitatea	Numar exemplare / punct de monitorizare	Cel putin 0.57 ± 0.90 SD	Conform studiilor care au fundamentat planul de management al ariei naturale protejate, valorile de referinta pentru determinarea starii favorabile de conservare vor fi $0.57 \pm 0.90SD$ exemplare/punct in cea ce priveste efectivele, respectiv prezenta pe 49/139 puncte in cea ce priveste distributia.

STUDIU DE EVALUARE ADECVATA
pentru amenajamentul silvic UP I COMUNA NADEȘ

			<p>In recensamantul muscarilor tipul padurii a fost notat pe 134 de puncte, unde a fost observat un numar de 79 exemplare de muscari gulerati: 53 pe cele 55 puncte dominate de fag, 18 pe cele 25 puncte cu fag, dar dominate de alte specii, respectiv 8 pe cele 54 puncte fara fag. Densitatea speciei a putut fi calculata numai pentru padurile de fag, pentru care a fost obtinuta o valoare de 59(interval de confidenta 95%: 42-84) masculi/km2. Asumand o detectabilitate similara si in celelalte doua tipuri de paduri (detectabilitatea este foarte probabil similara), putem estima densitatile si pentru celelalte doua tipuri folosind pe de o parte estimarea obtinuta pentru padurile dominate de fag, pe de alta parte numarul medie de exemplare observate pe punct cu tipul respectiv de padure.</p> <p>Astfel densitatea din padurile cu fag, dar dominate de alte specii ar fi 44 (32-63) masculi/km2, iar pentru cele fara fag 9 (7-13)masculi/km2.</p>
Tendinta marimii populatiei	Schimbare %	Stabila sau in crestere	Trebuie continuat programul de monitorizare.
Tipar de distributie	Tipar spatial si temporal, intensitatea utilizarii habitatelor	Fara scaderi semnificative altele decat cele rezultate din variatii naturale	<p>Conform informatiilor din planul de management al ariei naturale protejate, din cele 65 de cvadrate (5km/5km) prezenta specie este confirmata in 30 cvadrate si este probabila in 25 de cvadrate.</p> <p>Muscarul gulerat este distribuit in cea mai mare parte a zonei de studiu. Singura zona unde nu a fost identificata este portiunea aflata la vest de linia Roteni-Fantanele, unde padurile sunt in cea mai mare parte lipsite de fag. Specia poate fi prezenta si in aceasta zona, dar intr-o densitate foarte mica.</p> <p>Analiza habitatului din punctul de vedere a speciei (abundenta fagului in paduri) a fost efectuata pe baza a 348 puncte: in 145 de puncte (41.67%) padurea a fost dominata de fag, in 53 depuncte (15.23%) padurea a continut fag, dar a fost dominata de alte specii, iar pe 150 de puncte (43.10%) padurea nu a avut fag in compozitie.</p>
Proportia padurilor batrane	%	Cel putin 40	<p>Conform planului de management, la nivelul intregului sit va fi mentinut o proportie de cel putin 40% a padurilor batrane. Sunt considerate paduri batrane, cele in care diametrul mediu, masurat la inaltimea pieptului (la inaltime de 130cm), a quercineelor sau a fagului, este de cel putin 25 cm, iar a carpenilor de cel putin 20 cm, iar padurea contine cel putin 10 quercinee si/sau fagi de peste 40 cm pe ha.</p>
Arbori de retentie / Arbori de biodiversitate	Numar arbori maturi / ha	Cel putin 3	<p>La taierea finala se vor pastra cel putin 3 arbori maturi/ha.</p> <p>Daca exista deja preexistenti, arborii pastrati vorfi selectati dintre acestia, daca nu, vor fi desemnate arbori cudiametru de peste 40 cm (preferabil peste 50 cm),care vor devein preexistenti la taierile ulterioare. Arborii pastratipot fi de valoare economica redusa. In cazul in care unpreexistent moare, va fi desemnat alta in locul lui.</p>

STUDIU DE EVALUARE ADECVATA
pentru amenajamentul silvic UP I COMUNA NADEȘ

Lemn mort	Volum m3/ha in paduri de fag si mixte cu fag (paduri mature)	Cel putin 50	<p>Trebuie asigurat un volum de cel putin 50 m3 de lemn mort/ha in padurile de fag si mixte cu fag, iar 25 m3 de lemn mort/ha in celelalte tipuri de paduri. Acest volum poate fi asigurat prin interzicerea scoaterii lemnului mort din paduri. Speciile de ciocanitori.</p> <p>Trebuie asigurate cel putin 2 arbori/ha morti pe picioare cu un diametru la inaltimea pieptului de cel putin 20 cm, respectiv 1 arbore/ha mort pe piciorcu un diametru la inaltimea pieptului de cel putin 40 cm. <i>Columba oenas, Dendrocopos medius, Dendrocopos leucotos, Dryocopus martius, Picuscanus, Ficedula parva, Ficedula albicollis, Strix uralensis.</i></p> <p>Volumul actual al lemnului mort trebuie evaluat in termen de 3-5 ani, inclusiv tipurile de lemn mort, si valorile tinta vor fi precizate in functie derezultatele acestei evaluari.</p>
	Volum m3/ha in celelalte tipuri de paduri (paduri mature)	Cel putin 25	
	Numar arbori/ha lemn mort pe picior	Cel putin 2in arborete tinere (diametru de cel putin 20 cm)	
		Cel putin 1in arborete mature (diametru de cel putin 40 cm)	

A320 – *Ficedula parva* (Muscar mic)

Populatia acestei specii in aria naturala protejata este de 400-1200 perechi cuibaritoare, Conform planului de management, starea de conservare a speciei este necunoscuta (necunoscuta conform studiului de fundamentare, satisfacatoare conform planului de management). Obiectivul de conservare specific sitului pentru aceasta specie este imbunatatirea starii de conservare si este definit prin urmatorii parametri si valori tinta:

STUDIUL DE EVALUARE ADECVATA
pentru amenajamentul silvic UP I COMUNA NADEȘ

Parametru	Unitatea de masura	Valoare tinta	Informatii suplimentare
Marimea populatiei	Numar perechi cuibaritoare	Cel putin 1200	In cursul recensamantului au fost observate numai 3 exemplare de muscar mic pe 3 puncte diferite, adica 0.02 ± 0.15 SD exemplare/punct. Numarul observatiilor este prea mic pentru a permite prelucrarea datelor cu metoda „distance sampling”. Astfel putem numai specula asupra efectivelor prezente. Daca presupunem o detectabilitate similara a speciei cu muscarul gulerat, pe baza raportului exemplarelor observate ale celor doua specii (1:26.3), am putea presupune prezenta a 372-802 perechi in zona de studiu. Numarul mic de detectari insa poate conduce usori de greseli importante, in acest caz de exemplu observatiile ocazionale (din afara recensamantului) sugereaza, ca specia poate fi usor mai abundenta. Din aceasta cauza estimam efectivele la 350-1200 perechi (echivalent unei densitati de 1.13-3.86 masculi/km ²).
Suprafata habitatului de cuibarit si de hranire	ha	Trebuie definit in termen de 3 ani	Cuibareste in padurile de foioase sau de amestec, cu vegetatie luxurianta, umbroase, cu subarboret des, preferand portiunile de paduri cu copaci inalti. Favorizeaza zonele mai abrupte si mai umede ale padurilor, si de cele mai multe ori il intalnim in apropierea paraielor sau izvoarelor. Muscarul mic este o specie rara, care in regiunea noastra cuibareste aproape exclusiv in fagete. Distributia sa urmareste, deci, distributia fagetelor. Suprafata habitatului favorabil pentru cuibarit trebuie definita prin studii in termen de trei ani.
Densitatea	Numar exemplare / punct de monitorizare	Cel putin 0.02 ± 0.15 SD	Conform studiilor care au fundamentat planul de management al ariei naturale protejate, valorile de referinta pentru determinarea starii favorabile de conservare vor fi 0.02 ± 0.15 SD exemplare/punct in cea ce priveste efectivele, respectiv prezenta pe 3/139 in cea ce priveste distributia.
Tendinta marimii populatiei	Schimbare %	Stabila sau in crestere	Trebuie continuat programul de monitorizare.
Tipar de distributie	Tipar spatial si temporal, intensitatea utilizarii habitatelor	Fara scaderi semnificative altele decat cele rezultate din variatii naturale Cel putin 3/139 puncte de monitorizare	Conform informatiilor din planul de management al ariei naturale protejate, din cele 65 de cvadrate (5km/5km) prezenta speciei este confirmata in 9 cvadrate si este probabila in 28 de cvadrate. Valorile de referinta pentru determinarea starii favorabile de conservare vor fi 0.02 ± 0.15 SD exemplare/punct in cea ce priveste efectivele, respectiv prezenta pe 3/139 in cea ce priveste distributia.

STUDIU DE EVALUARE ADECVATA
pentru amenajamentul silvic UP I COMUNA NADEȘ

Proportia padurilor batrane	%	Cel putin 40	Conform planului de management, la nivelul intregului sit va fi mentinut o proportie de cel putin 40% a padurilor batrane. Sunt considerate paduri batrane, cele in care diametrul mediu, masurat la inaltimea pieptului (la inaltime de 130 cm), a quercineelor sau a fagului, este de cel putin 25 cm, iar a carpenilor de cel putin 20 cm, iar padurea contine cel putin 10 quercinee si/sau fagi de peste 40 cm pe ha.
Arbori de retentie / Arbori de biodiversitate	Numar arbori maturi / ha	Cel putin 3	La taierea finala se vor pastra cel putin 3 arbori maturi/ha. Daca exista deja preexistenti, arborii pastrati vor fi selectati dintre acestia, daca nu, vor fi desemnate arbori cu diametru de peste 40 cm (preferabil peste 50 cm), care vor deveni preexistenti la taierile ulterioare. Arborii pastrati pot fi de valoare economica redusa. In cazul in care un preexistent moare, va fi desemnat alta in locul lui.
Lemn mort	Volum m3/ha in paduri de fag si mixte cu fag (paduri mature) Volum m3/ha in celelalte tipuri de paduri (paduri mature) Numar arbori/ha lemn mort pe picior	Cel putin 50 Cel putin 25 Cel putin 2 in arborete tinere (diametru de cel putin 20 cm) Cel putin 1 in arborete mature (diametru de cel putin 40 cm)	Trebuie asigurat un volum de cel putin 50 m3 de lemn mort/ha in padurile de fag si mixte cu fag, iar 25 m3 de lemn mort/ha in celelalte tipuri de paduri. Acest volum poate fi asigurat prin interzicerea scoaterii lemnului mort din paduri. Speciile de ciocanitori. Trebuie asigurate cel putin 2 arbori/ha morti pe picioare cu un diametru la inaltimea pieptului de cel putin 20 cm, respectiv 1 arbore/ha mort pe picior cu un diametru la inaltimea pieptului de cel putin 40 cm. <i>Columba oenas, Dendrocopos medius, Dendrocopos leucotos, Dryocopus martius, Picus canus, Ficedula parva, Ficedula albicollis, Strix uralensis.</i> Volumul actual al lemnului mort trebuie evaluat in termen de 3-5 ani, inclusiv tipurile de lemn mort, si valorile tinta vor fi precizate in functie de rezultatele acestei evaluari.

A338 - Lanius collurio (Sfrancioc rosatic)

Populatia acestei specii in aria naturala protejata este de 30000-63000 perechi, Conform planului de management, starea de conservare a speciei este favorabila (probabil favorabila conform studiului de fundamentare, corespunzatoare conform planului de management). Obiectivul de conservare specific sitului pentru aceasta specie este mentinerea starii de conservare, definit prin urmatorii parametri si valori tinta:

STUDIUL DE EVALUARE ADECVATA
pentru amenajamentul silvic UP I COMUNA NADEȘ

Parametru	Unitatea de masura	Valoare tinta	Informatii suplimentare
Marimea populatiei	Numar perechi	Cel putin 46500	Populatia acestei specii in aria naturala protejata este estimata conform studiilor la 30.000-63.000 perechi.
Suprafata habitatului cuibarit si hranire	ha	Trebuie stabilit	Cuibareste in regiuni deschise sau semideschise, de ex. pajisti sau terenuri agricole cu tufisuri spinoase (maces, porumbar, paducel). Poate cuibari si in gradini sau livezi.
Densitatea populatiei	Numar exemplare / punct de monitorizare	Cel putin 1.46±1.66 SD	Densitatea din SPA Dealurile Tarnavelor-Valea Nirajului a fost mult mai ridicata decat oricare dintre studiile mentionate, posibil una dintre cele mai ridicate din Romania si Europa pe o suprafata atat de mare. Cu toate ca si numarul medie a exemplarelor observate pe punct de observatie a fost considerabil mai mare decat in Muntii Trascau (aprox. 1.3x), diferenta dintre densitati este mult mai ridicata (2x). Acest aspect sugereaza o posibila problema la nivelul prelucrării datelor cu programul Distance, asupra caruia nu avem control. Din acest motiv recomandam folosirea unui interval usor mai ridicat la prezentarea efectivelor de 30000-63000 perechi. Conform studiului de fundamentare, valorile de referinta pentru determinarea starii favorabile de conservare vor fi 1.46±1.66SD exemplare/punct in cea ce priveste efectivele, respectiv prezenta pe 179/271 puncte in cea ce priveste distributia.
Tendinta marimii populatiei	Schimbare %	Stabila sau in crestere	Trebuie continuat programul de monitorizare.
Tipar de distributie	Tipar spatial si temporal, intensitatea utilizarii habitatelor Numar prezenta pe puncte de monitorizare	Fara scaderi semnificative altele decat cele rezultate din variatii naturale Cel putin 179/271	Studiul pentru fundamentarea planului de management al riei naturale protejate a confirmat prezenta speciei in 56 dintre cele 65 cvadrate (5km/5km). Prezenta speciei este probabila in alte 8 cvadrate. Valoarea de referinta pentru viitoarele analize vafi: prezenta pe 179/271 puncte.

A246 - *Lullula arborea* (Ciocarie de padure)

Populatia acestei specii in aria naturala protejata este estimata la 3200-7500 de perechi cuibaritoare, conform planului de management. Starea de conservare a speciei este nefavorabila (probabil nefavorabila conform studiului de fundamentare, satisfacatoare conform planului de management). Obiectivul de conservare specific sitului pentru aceasta specie este imbunatatirea starii de conservare, definit prin urmatoorii parametri si valori tinta:

STUDIUL DE EVALUARE ADECVATA
pentru amenajamentul silvic UP I COMUNA NADEȘ

Parametru	Unitatea de masura	Valoare tinta	Informatii suplimentare
Marimea populatiei cuibaritoare	Exemplare	Trebuie definita in termen de 3 ani in urma monitorizarii	Ciocarlia de padure apare in prima versiune a formularului standard cu efective de 3800–4200 perechi. Aceasta valoare este numai o estimare care nu a fost precedata de studii sistematice. Studiile de pe teren au dat un rezultat similar, dar cu o limita de confidenta mailarga. Propunem folosirea rezultatului recensamantului prezent in formularul standard, pentru ca este mai corect din punct de vedere statistic. Prin urmare recomandam modificarea efectivelor la 3200-7500 perechi.
Densitatea populatiei	Exemplare / punct de monitorizare	Cel putin 0.55 ± 0.76 SD in prima etapa Cel putin 0.31 ± 0.75 SD in etapa a doua	Conform informatiilor din studiul intocmit pentru fundamentarea planului de management al ariei naturale e protejate, valoarea limita a starii favorabile de conservare este: 0.55 ± 0.76 SD exemplare/punct in prima etapa, iar 0.31 ± 0.75 SD exemplare/punct in etapa a doua. Consideram, ca densitatea speciei este in general mare comparativ cu multe zone ale tarii, dar cel mai probabil exista zone cu densitati mai ridicate (de ex. in Dobrogea). In general se pare, ca efectivele speciei au fost supraestimate in multe SPA-uri, in unele chiar foarte tare (de ex. SPA Podisul Hartibaciului, SPA Piemontul Fagaras), astfel importanta sitului intre SPA-urile desemnate pentru ciocarlia de padure in Romania pe baza efectivelor este greu de determinat cu exactitate. Putem afirma insa, ca SPA Dealurile Tarnavelor-Valea Nirajului se situeaza intre primii 3, daca nu chiar pe primul loc in ceea ce priveste marimea populatiei cuibaritoare. Astfel protejarea speciei in sit trebuie sa fie prioritară.
Tendinta marimii populatiei	Schimbare %	Stabila sau in crestere	Trebuie continuat programul de monitorizare.
Tipar de distributie	Tipar spatial si temporal, intensitatea utilizarii habitatelor	Fara scadere semnificativa altele decat cele rezultate din variatii naturale prezenta pe 74/185 puncte in prima etapa, iar 59/271 in cea de a doua	In cazul acestei specii propunem utilizarea valorii mediei numarului de exemplare identificate/punct de observatie pentru efective, respectiv numarul de puncte cu prezenta pentru distributie. Prin urmare valorile de referinta pentru determinarea starii favorabile de conservare vor fi 0.55 ± 0.76 SD exemplare/punct in prima etapa, iar 0.31 ± 0.75 SD exemplare/punct in etapa a doua, in ceea ce priveste efectivele, respectiv prezenta pe 74/185 puncte in prima etapa, iar 59/271 in cea de a doua, in ceea ce priveste distributia. Ciocarlia de padure este distribuita in mod uniform in toate habitatele deschise si semideschise din zona de studiu. Abundenta speciei variaza mai ales pe scara mica, in functie de tipul habitatului (evita petele mici saufasiile inguste de pajisti, pajistile plate, terenurile arabile). Pe scara mai larga singura zona cu densitate diferita (mai mica) poate fi identificata regiunea mai impadurita din zona Sovata-Siclod-Ceie-Bezidu Nou.

STUDIU DE EVALUARE ADECVATA
pentru amenajamentul silvic UP I COMUNA NADEȘ

Suprafata habitatului potential de hranire si cuibarit	ha	Trebuie definita in termen de 3 ani	Ciocarlia de padure este o specie relativ comuna a zoneide studiu, care cuibareste in pajistile cu arbori si tufisuri. Prefera pajistile scurte, astfel pasunatul sau cositul sunt necesare mentinerii habitatului speciei. Abundenta speciei a avut variatii mai ales pe scara mica, specia preferand pajistile mai mari semideschise, aflate pepanta, fata de pajistile plate, pajistile fara vegetatie arboricola, pajistile de dimensiuni mici si terenurilearabile.
--	----	-------------------------------------	--

A072 – Pernis apivorus (Viespar)

Populatia acestei specii in aria naturala protejata este de 150-210 perechi. Starea de conservare a speciei este **favorabila** (probabil favorabila conform studiului de fundamentare, corespunzatoare conform planului de management). Obiectivul de conservare specific sitului pentru aceasta specie este **mentinerea starii de conservare**, definit prin urmatorii parametri si valori tinta:

Parametru	Unitatea de masura	Valoare tinta	Informatii suplimentare
Marimea populatiei	Numar perechi cuibaritoare	Cel putin 180	In cursul recensamantului viesparul a fost prezent pe 127/131 puncte de observatie si au fost vazute in total 430-455 exemplare. Media si deviatia standard a numarului minim de exemplare observate pe punct a fost $3.28 \pm 2.15SD$, iar a perechilor estimate $1.90 \pm 1.21SD$. Dupa analiza distributiei exemplarelor si eliminarea observatiilor duble, numarul perechilor observate a fost estimat la 210 (numai perechile certe) – 224 (inclusiv perechile posibile). Dintre acestia 14 perechi certe cuibaresc foarte probabil in afara limitelor sitului, iar alte 10 perechi certe pot cuibari atat in interiorul limitelor, cat si in exterior. Prin urmare numarul perechilor teritoriale in SPA Dealurile Tarnavelor-Valea Nirajului este estimat la 186-210. Acesta corespunde unei densitati de 21.6-24.4 perechi/100 km ² calculat pe toata suprafata zonei de studiu. Datorita problemelor legate de estimarea populatiei, studiul de fundamentare propune folosirea unui interval mai larg de 150-210 perechi in formularul standard.
Suprafata habitatului de cuibarit	ha	Trebuie definit in termen de 3 ani	Este o specie, care cuibareste in densitate cea mai mare in regiunile cu relativ multe padure (in mod ideal probabil acoperire de 40-70%). Astfel este usor de inteles de ce densitatea este mai scazuta in partea nord-vestica a sitului, unde acoperirea suprafetei cu padure este relativ scazuta. Suprafata padurilor de foioase din sit este de 31230 de hectare, conform FS. Suprafata habitatului favorabil pentru cuibarit trebuie definita prin studii in termen de trei ani.

STUDIUL DE EVALUARE ADECVATA
pentru amenajamentul silvic UP I COMUNA NADEȘ

Suprafata habitatului potential de hranire	ha	Trebuie definit in termen de 3 ani	Isi cauta hrana in zone deschise si semideschise, dar nu necesita atat de mult habitat deschis pentru cautarea hranei, ca de exemplu acvila tipatoare mica. Suprafata habitatului potential de hranire trebuie definita prin studii in termen de trei ani.
Densitatea speciei	Numar exemplare / punct de monitorizare	Cel putin $3.28 \pm 2.15SD$ (toate punctele) sau Cel putin $3.39 \pm 2.29SD$ (punctele propuse pentru monitorizare)	Conform studiului intocmit pentru fundamentarea planului de management al sitului, valorile de referinta pentru determinarea starii favorabile de conservare vor fi $3.28 \pm 2.15 SD$ exemplare/punct (toate punctele) sau $3.39 \pm 2.29 SD$ exemplare/punct (pe punctele propuse pentru monitorizare) in ceea ce priveste efectivele, respectiv prezenta pe 127/131 puncte (toate punctele), sau pe 65/66 puncte (pe punctele propuse pentru monitorizare) in ceea ce priveste distributia..
Tendinta marimii populatiei	Schimbare %	Stabila sau in crestere	Trebuie continuat programul de monitorizare.
Tipar de distributie	Tipar spatial si temporal, intensitatea utilizarii habitatelor	Fara scaderi semnificative altele decat cele rezultate din variatii naturale	Viesparul are distributie uniforma in sit. Densitatea speciei era mai scazuta in partea nord-vestica a sitului, in zona Nirajului Mare si al Nirajului Mic. Ozona cu densitate mai scazuta pare sa existe si in regiunea Vizerdó-Atia-Firtos. In rest densitatea speciei era relativ uniforma. Conform informatiilor din planul de management al ariei naturale protejate, din cele 65 de cvadrate (5km/5km) prezenta speciei este confirmata in 57 cvadrate si este probabila in restul de 8.
Habitate/structuri cruciale pentru cuibarit sau reproducere	Numar arbori batrani / ha	Cel putin 4	Se va stabili prin studii in termen de trei ani.
Proportia padurilor batrane	%	Cel putin 40	Conform planului de management, la nivelul intregului sit va fi mentinut o proportie de cel putin 40% a padurilor batrane. Sunt considerate paduri batrane, cele in care diametrul mediu, masurat la inaltimea pieptului (la inaltime de 130 cm), a quercineelor sau a fagului, este de cel putin 25 cm, iar a carpenilor de cel putin 20 cm, iar padurea contine cel putin 10 quercinee si/sau fagi de peste 40cm pe ha.
Arbori de retentie / Arbori de biodiversitate	Numar arbori maturi / ha	Cel putin 3	La taierea finala se vor pastra cel putin 3 arbori maturi/ha. Daca exista deja preexistenti, arborii pastrati vor fi selectati dintre acestia, daca nu, vor fi desemnate arbori cu diametru de peste 40 cm (preferabil peste 50 cm), care vor deveni preexistenti la taierile ulterioare. Arborii pastrati pot fi de valoare economica redusa. In cazul in care un preexistent moare, va fi desemnat alta in locul lui.

STUDIUL DE EVALUARE ADECVATA
pentru amenajamentul silvic UP I COMUNA NADEȘ

A234 – *Picus canus* (Gheonoaie sura)

Populatia acestei specii in aria naturala protejata este de 440-920 perechi cuibaritoare. Starea de conservare a speciei este **favorabila** (probabil favorabila conform studiului de fundamentare, corespunzatoare conform planului de management). Obiectivul de conservare specific sitului pentru aceasta specie este **mentinerea starii de conservare**, definit prin urmatorii parametri si valori tinta:

Parametru	Unitatea de masura	Valoare tinta	Informatii suplimentare
Marimea populatiei	Numar perechi cuibaritoare	Cel putin 689	Ghionoiaia sura este o specie comuna in zona de studiu. Pe baza recensamantului am primit o estimare minima a efectivelor de 903 (699-1107) exemplare. Specia este destul de vocala, deci si observatiile spontane erau relativ frecvente. A reactionat bine si la stimularea vocala. Totusi problemele generale legate de detectabilitate raman valabile si in cazul acestei specii, astfel consideram, ca detectabilitatea reala a speciei s-a situat intre 60-80%. Prin urmare efectivele reale din paduri sunt estimate la 1290 (874-1845) exemplare, adica 645 (437-923) perechi.
Suprafata habitatului de cuibarit si de hranire	ha	Trebuie definita in termen de 3 ani	Specia este considerata ca una specializata pe padurile de foioase din regiuni colinare si muntoase. Este prezenta in special in paduri dominate de fag saustejar, rareori in paduri de <i>Larix</i> . Preferand portiunile de paduri mai umede de multe ori cuibareste in apropierea paraielor si populatii semnificative pot cuibari in paduri de lunca. Cuibareste in primul rand in paduri deschise si la marginea padurilor, deoarece de multe ori isi procura hrana din zone semideschise. Suprafata padurilor de foioase din sit este de 31230 de hectare, conform FS. Pasunile impadurite pot fi considerate ca habitat secundar pentru specie.
Densitatea	Numar exemplare / punct de monitorizare	Cel putin 0.65 ± 0.97 SD	Conform studiilor care au fundamentat planul de management al ariei naturale protejate, valorile de referinta pentru determinarea starii favorabile de conservare vor fi 0.65 ± 0.97 SD exemplare / punct in ceea ce priveste efectivele, respectiv prezenta pe 88/215 puncte in ceea ce priveste distributia.
Tendinta marimii populatiei	Schimbar e%	Stabila sau in crestere	Trebuie continuat programul de monitorizare.

STUDIU DE EVALUARE ADECVATA
pentru amenajamentul silvic UP I COMUNA NADEȘ

Tipar de distributie	Tipar spatial si temporal, intensitate a utilizarii habitatelor Prezenta pe punctele de monitorizare	Fara scaderi semnificative altele decat cele rezultate din variatii naturale Cel putin 88/215 puncte	Ghionoaia sura este distribuita in mod uniform in zona de studiu Conform informatiilor din planul de management alariei naturale protejate, din cele 65 de cvadrate (5km/5km) prezenta specie este confirmata in 48 cvadrate si este probabila in 13 de cvadrate.
Proportia padurilor batrane	%	Cel putin 40	Conform planului de management, la nivelul intregului sit va fi mentinut o proportie de cel putin 40% a padurilor batrane. Sunt considerate paduri batrane, cele in care diametrul mediu, masurat la inaltimea pieptului (la inaltime de 130 cm), a quercineelor sau a fagului, este de cel putin 25 cm, iar a carpenilor de cel putin 20 cm, iar padurea contine cel putin 10 quercinee si/sau fagi de peste 40cm pe ha.
Arbori de retentie / Arbori de biodiversitate	Numar arbori maturi / ha	Cel putin 3	La taierea finala se vor pastra cel putin 3 arbori maturi/ha. Daca exista deja preexistenti, arborii pastrati vor fi selectati dintre acestia, daca nu, vor fi desemnate arbori cu diametru de peste 40 cm (preferabil peste 50 cm), care vor deveni preexistenti la taierile ulterioare. Arborii pastrati pot fi de valoare economica redusa. In cazul in care un preexistent moare, va fi desemnat alta in locul lui.

A220 - *Strix uralensis* (Huhurez mare)

Populatia acestei specii in aria naturala protejata este de 260-550 perechi cuibaritoare. Conform studiului de fundamentare a planului de management, starea de conservare a speciei este favorabila (probabil favorabila conform studiului de fundamentare, corespunzatoare conform planului de management). Obiectivul de conservare specific sitului pentru aceasta specie este mentinerea starii de conservare si este definit prin urmasorii parametri si valori tinta:

Parametru	Unitatea de masura	Valoare tinta	Informatii suplimentare
Marimea populatiei	Numar perechi cuibaritoare	Cel putin 405	In urma studiului pentru fundamentarea planului de management al sitului , precum si conform datelor din formularul standard, in sit sunt 260-550 perechi cuibaritoare.

STUDIUL DE EVALUARE ADECVATA
pentru amenajamentul silvic UP I COMUNA NADEȘ

Suprafata habitatului de cuibarit	ha	Trebuie definit in termen de 3 ani	In Romania specia prefera padurile de foioase, cu precadere cele de fag, fiind insa intalnit si in cele de amestec pana la altitudini de 1600 m. Cuibareste in gauri formate in trunchiul rupt al copacilor, in scorburi naturale sau artificiale, respectiv in cuiburile pasarilor rapitoare de zi. Suprafata padurilor de foioase din sit este de 31230 de hectare, conform FS.
Suprafata habitatului potential de hranire	ha	Trebuie definit in termen de 3 ani	Vaneaza in zone deschise, pe poieni, in apropierea marginii padurii. Suprafata trebuie stabilita in urma unor studii in urmatoari trei ani
Densitatea	Numar exemplare teritoriale / punct de monitorizare	Cel putin 0.79 ± 0.86 SD	Conform studiilor care au fundamentat planul de management al ariei naturale protejate, pentru aceasta specie au rezultat densitati de 3.03-6.34 teritorii/10 km ² , calculat pe intreaga suprafata a zonei de studiu, incluzand toate habitatele, respectiv unei densitati de 8.11-16.95 teritorii/10 km ² , calculat pe habitatele forestiere. Iar valorile de referinta pentru determinarea starii favorabile de conservare vor fi 0.79 ± 0.86 SD teritorii in interiorul limitelor sitului/punct in cea ce priveste efectivele, respectiv prezenta pe 108/150 puncte in cea ce priveste distributia.
Tendinta marimii populatiei	Schimbare %	Stabila sau in crestere	Trebuie continuat programul de monitorizare.
Tipar de distributie	Tipar spatial si temporal, intensitatea utilizarii habitatelor Numar prezenta pe punctele de monitorizare	Fara scaderi semnificative altele decat cele rezultate din variatii naturale Cel putin 108/150	Conform informatiilor din planul de management al ariei naturale protejate, din cele 65 de cvadrate (5km/5km) prezenta specie este confirmata in 50 cvadrate si este probabila in 6 de cvadrate.
Habitat/structuri cruciale pentru cuibarit sau reproducere	Numar arbori batrani / ha	Cel putin 4	Trebuie introdus un program de monitorizare in termen de 3 ani.
Proportia padurilor batrane	%	Cel putin 40	Conform planului de management, la nivelul intregului sit va fi mentinut o proportie de cel putin 40% a padurilor batrane. Sunt considerate paduri batrane, cele in care diametrul mediu, masurat la inaltimea pieptului (la inaltime de 130 cm), a quercineelor sau a fagului, este de cel putin 25 cm, iar a carpenilor de cel putin 20 cm, iar padurea contine cel putin 10 quercinee si/sau fagi de peste 40cm pe ha.

STUDIUL DE EVALUARE ADECVATA
pentru amenajamentul silvic UP I COMUNA NADEȘ

Arbori de retentie / Arbori de biodiversitate	Numar arbori maturi / ha	Cel puțin 3	La taierea finala se vor pastra cel puțin 3 arbori maturi/ha. Daca exista deja preexistenti, arborii pastrati vor fi selectati dintre acestia, daca nu, vor fi desemnate arbori cu diametru de peste 40 cm (preferabil peste 50 cm), care vor deveni preexistenti la taierile ulterioare. Arborii pastrati pot fi de valoare economica redusa. In cazul in care un preexistent moare, va fi desemnat alta in locul lui.
---	--------------------------------	-------------	---

A307 - Sylvia nisoria (Silvie porumbaca)

Populatia acestei specii in aria naturala protejata este estimata intre 1800-8400 de perechi cuibaritoare. Starea de conservare a speciei este favorabila (probabil favorabila conform studiului de fundamentare, corespunzatoare conform planului de management). Obiectivul de conservare specific sitului pentru aceasta specie este mentinerea starii de conservare, definit prin urmatoorii parametri si valori tinta:

Parametru	Unitatea de masura	Valoare tinta	Informatii suplimentare
Marimea populatiei cuibaritoare	Numar perechi	Cel puțin 5100	Populatia speciei a fost subestimata in prima versiune a formularului standard cu efective de 5- 10 perechi in cuibarit si 200-300 exemplare in migratie. Evaluarea detaliata arata ca efectivele reale sunt considerabil mai ridicate, astfel este necesara corectarea efectivelor la 1800-8400 perechi. Studiul de fundamentare recomanda scoaterea efectivelor migratoare din formularul standard pentru ca populatia care foloseste situl numai in perioada de migratie nu poate fi determinata.
Suprafata habitatului potential de cuibarit side hranire	ha	Trebuie definita in termen de 3 ani	Cuibareste in regiuni semideschise (pasuni, fanete, taieri ras etc.) cu tufarisuri dense sau in luminisuri cu tufisuri (soc). Nu este o specie de padure, dar cateodata este prezent pe marginile padurilor sau in paduri cu arboret rar, dar cu vegetatie densa pe nivelul inferior. Poate cuibarisi in parcuri, livezi, pe marginile drumurilor, sauchiar si in stufarisuri cu tufe de salcie. In general poate fi intalnit in acelasi habitate ca sfranciculrosiatic si silvia de camp, dar prefera zonele cu acoperire mai mare cu tufaris Conform FS, suprafetele potentiale de cuibarit side hranire pentru acesta specie este de aproximativ 31 200 de hectare, aceste suprafete fiind terenuri agricole, pasuni si pajisti naturale.

STUDIUL DE EVALUARE ADECVATA
pentru amenajamentul silvic UP I COMUNA NADEȘ

Densitatea populatiei	Numar exemplare / punct de monitorizare	Cel putin $0.10 \pm 0.44SD$	Conform studiului de fundamentare a planului de management al sitului, specia are o distributie relativ uniforma in zona de studiu, insa cu diferente mari intre regiuni in densitati. Densitatea cea mai ridicata a fost observata in dealurile inalte din nord-est (Beheci, Siclod- Atia-Firtos). De aici densitatea scade drastic spre vest si sud-vest, astfel la vest de raul Nirajul Mare, respectiv la sud-vest de linia Bezid-Sangeogriu de Padure-Troita silvia porumbaca devine foarte rara, sau in unele zone chiar absenta. Valorile de referinta pentru determinarea starii favorabile de conservare vor fi $0.10 \pm 0.44SD$ exemplare/punct in ceea ce priveste efectivele, respectiv prezenta pe 18/271 puncte in ceea ce priveste distributia.
Tendinta marimii populatiei	Schimbare %	Stabila sau in crestere	Trebuie continuat programul de monitorizare.
Tipar de distributie	Tipar spatial si temporal, intensitatea utilizarii habitatelor Numar prezenta / punct de monitorizare	Fara scadere semnificativ a altelor decat cele rezultate din variatii naturale Cel putin 18/271 puncte	Silvia porumbaca in cursul studiului a fost observata numai in jumatatea nord-estica a sitului. Date mai vechi exista insa si din sud- vest. Cu toate ca datele nu arata acest lucru, consideram ca specia are o distributie relativ uniforma in zona de studiu, insa cu diferente mari intre regiuni in densitati. Densitatea cea mai ridicata a fost observata in dealurile inalte din nord-est (Beheci, Siclod-Atia-Firtos). De aici densitatea scade drastic spre vest si sud- vest, astfel la vest de raul Nirajul Mare, respectiv la sud-vest de linia Bezid-Sangeogriu de Padure-Troita silvia porumbaca devine foarterara, sau in unele zone chiar absenta. Conform informatiilor din planul de management al ariei naturale protejate, din cele 65 de cvadrate (5km/5km) prezenta specie este certa in 18 cvadrate si probabila in 40.

A030 - *Ciconia nigra* (Barza neagra)

Populatia acestei specii in aria naturala protejata este de 1-3 perechi cuibaritoare, Conform planului de management, starea de conservare a speciei este **nefavorabila** (posibil nefavorabila conform studiului de fundamentare). Obiectivul de conservare specific sitului pentru aceasta specie este **imbunatatirea starii de conservare**, definit prin urmatorii parametri si valori tinta:

STUDIUL DE EVALUARE ADECVATA
pentru amenajamentul silvic UP I COMUNA NADEȘ

Parametru	Unitatea de masura	Valoare tinta	Informatii suplimentare
Marimea populatiei	Numar perechi cuibaritoare Numar medie a exemplarelor pe puncte de monitorizare	Cel putin 3 0.099 ± 0.389 SD exemplare / punct	Pe baza analizei distributiei observatiilor, respectiv eliminarea perechilor observate de pe mai multe puncte a fost identificat o singura pereche certa, in zona Vailor Solocma si Ceia. Langa Sacadate a fost observat un exemplare, care pe baza spuselor unui cioban local, a fost vazut acolo aproape zilnic. Acesta sugereaza prezenta unei perechi si in aceasta zona, insa acesta poate cuibari si in afara sitului, in Muntii Gurghiu. Prezenta unei perechi este posibila si in zona Firtos, dar pe baza unei singure observatii acesta nu poate fi afirmat cu siguranta. Pasarile observate la Dumitreni, respectiv la Vargata-Mitresti, pe baza comportamentului, au fost considerate pasari neteritoriale. Prin urmare efectivele din SPA sunt estimate la 1-3 perechi.
Suprafata habitatului actual si potential	ha	Trebuie definit in termen de 3 ani	Traieste in principal in paduri intinse, mlastinoase cu caracter mozaicat, cu rauri, brate moarte, paraie, lacuri, pajisti umede etc. O putem intalni de la campie pana la muntii josi. Suprafata padurilor de foioase din sit este de 31230 de hectare, conform FS. Isi cauta hrana in zone nederanjate, de obicei pe malul lacurilor, raurilor, paraielor, in zona inundabila a raurilor, pe pajisti umede, dar cateodata poate fi observata hranindu-se si in habitate mai uscate.
Tendinta marimii populatiei	Schimbare %	Stabila sau in crestere	Trebuie continuat programul de monitorizare.
Tipar de distributie	Tipar spatial si temporal, intensitatea utilizarii habitatelor Numar prezenta pe puncte de monitorizare	Fara scaderi semnificative altele decat cele rezultate din variatii naturale Prezenta pe 9/131 puncte	Conform informatiilor din planul de management al ariei naturale protejate, din cele 65 de cvadrate (5km/5km) prezenta speciei este confirmata in 13 cvadrate. In cursul recensamantului barza neagra a fost prezenta pe 9/131 puncte, iar au fost observate in total 13-14 exemplare (inclusiv exemplarele observate de pe mai multe puncte). Media si deviatia standard a numarului minim de exemplare observate pe punct era 0.099 ± 0.389 SD.
Habitat / structuri cruciale pentru cuibarit	Numar arbori batrani / ha	Cel putin 4	Cuibul este construit pe arbori mari si batrani si de obicei este folosit timp de mai multi ani. De multe ori ocupa cuiburile parasite ale raptoarelor de zi. Valoarea actuala se va stabili prin studii in termen de trei ani.
Proportia padurilor batrane	%	Cel putin 40	Conform planului de management, la nivelul intregului sit va fi mentinut o proportie de cel putin 40% a padurilor batrane. Sunt considerate paduri batrane, cele in care diametrul mediu, masurat la inaltimea pieptului (la inaltime de 130cm), a quercineelor sau a fagului, este de cel putin 25 cm, iar a carpenilor de cel putin 20 cm, iar padurea contine cel putin 10 quercinee si/sau fagi de peste 40 cm pe ha.

STUDIUL DE EVALUARE ADECVATA
pentru amenajamentul silvic UP I COMUNA NADEȘ

Arbori de retentie / Arbori de biodiversitate	Numar arbori maturi / ha	Cel putin 3	La taierea finala se vor pastra cel putin 3 arbori maturi/ha. Daca exista deja preexistenti, arborii pastrati vor fi selectati dintre acestia, daca nu, vor fi desemnate arbori cu diametru de peste 40 cm (preferabil peste 50 cm), care vor deveni preexistenti la taierea ulterioara. Arborii pastrati pot fi de valoare economica redusa. In cazul in care un preexistent moare, va fi desemnat alta in locul lui.
---	-----------------------------	-------------	--

A082 - Circus cyaneus (Erete vanat)

Populatia acestei specii in aria naturala protejata este de 10-50 indivizi la iernat. Conform studiului de fundamentare, starea de conservare este **nefavorabila** (probabil nefavorabila conform studiului de fundamentare, satisfacatoare conform planului de management). Obiectivul de conservare specific sitului pentru aceasta specie este **imbunatatirea starii de conservare**, definit prin urmatoorii parametri si valori tinta:

Parametru	Unitatea de masura	Valoare tinta	Informatii suplimentare
Marimea populatiei la iernat	Numar indivizi	Cel putin 9	Numarul exemplarelor observate pe traseele de monitorizare intr-o sesiune a variat intre 0-9 exemplare, iar intr-o iarna a variat intre 2-11 exemplare. Traseele de monitorizare acopera foarte bine habitatele cele mai adecvate speciei, dar o parte a observatiilor provin din afara limitelor sitului. Pe baza acestor date consideram ca numarul exemplarelor prezente de odata in SPA este de 2-15 exemplare. Daca tinem cont si de faptul, ca in timpul iernii exista o oarecare miscare a exemplarelor intre teritoriul SPA-ului si zonele adiacente, respective de fluctuatia anuala naturala, putem concluda ca efectivele dintr-o iarna variaza probabil intre 10-50 exemplare. Valoarea de referinta a marimii populatiei conform studiului de fundamentare este de 9 exemplare
Densitatea populatiei	Numar exemplare/ km ²	Trebuie stabilita in termen de 3 ani	Conform datelor din programul de monitorizare nationala derulat incepand cu iarna anului 2006/2007, utilizate si pentru evaluarea starii de conservare a speciei in aria naturala protejata, densitatile medii in dec. 2006-2013 sunt: 0,043 +/- 0,021 SD; feb. 2007-2014 sunt 0,051 +/- 0,012 SD. Astfel, pe o lungime totala de traseu de monitorizare, densitatea totala a speciei a fost evaluata la 0,051 exemplare/km ² (+/- 0,012 SD).
Tendinta marimii populatiei	Schimbare %	Stabila sau in crestere	Trebuie continuat programul de monitorizare.

STUDIUL DE EVALUARE ADECVATA
pentru amenajamentul silvic UP I COMUNA NADEȘ

Tipar de distributie	Tipar spatial si temporal, intensitatea utilizarii habitatelor	Fara scaderi semnificative altele decat cele rezultate din variatii naturale	Conform informatiilor din studiul pentru fundamentarea planului de management al ariei naturale protejate, din cele 65 de cvadrate (5km/5km) prezenta speciei este confirmata in 3 cvadrate, conform unor date mai vechi specia este semnalata in alte 13 cvadrate, este probabila in toate cele 65 cvadrate. Valoarea de referinta va fi stabilita conform studiului de fundamentare, pe baza a inca doua sesiuni de monitorizare.
Suprafata habitatului de hranire si odihna	ha	Trebuie stabilita in termen de 3 ani	Ocupa mai multe tipuri de habitate fara arbori. Prefera mai ales terenuri uscate, pasuni gospodarite extensiv, fanete si culturi agricole.

A122 - Crex crex (Cristel de camp)

Populatia acestei specii in aria naturala protejata este de 150-500 perechi. Starea de conservare a speciei este nefavorabila (posibil nefavorabila conform studiului de fundamentare, satisfacatoare conform planului de management). Obiectivul de conservare specific sitului pentru aceasta specie este imbunatatirea starii de conservare, definit prin urmatoorii parametri si valori tinta:

Parametru	Unitatea de masura	Valoare tinta	Informatii suplimentare
Marimea populatiei	Numar perechi	Cel putin 150	Efectivele din sit sunt estimate la 364-379 masculi. Acesta corespunde unei densitati de 0.66-0.69 masculi/km ² (calculat pe suprafata habitatelor deschise si semideschise). SPA Dealurile Tarnavelor-Valea Nirajului, datorita densitatii medii pe o suprafata mare cu multe habitate neadecvate, poate fi considerata foarte importanta pe plan European din punctul de vedere a conservarii speciei. In 2014 primavara a fost relativ ploioasa, prin urmare in mai, cand s-au intors cristeii, a existat habitat adecvat cu vegetatie inalta in multe zone. Cu toate ca nu detinem informatii cu privire la abundenta speciei in acest an comparativ cu alti ani, consideram ca a fost un an bun pentru specie, iar numarul teritoriilor a fost relativ mare. Din acest motiv recomandam folosirea unui numar minim de 150 masculi la efective (calculat pe baza valorii dintr-un an slab din Podisul Hartibaciului, o zona similara).
Suprafata habitatului cuibareste si hranire	ha	Trebuie definita in termen de 2 ani	Prefera locurile umede, racoroase cu vegetatie ierboasa densa. De multe ori cuibareste si pe terenuri agricole, in lanuri de cereale sau de lucerna. In Romania cuibareste preponderent in fanete, insa in unele zone este prezent si in pasuni sau pe terenuri agricole.

**STUDIUL DE EVALUARE ADECVATA
pentru amenajamentul silvic UP I COMUNA NADEȘ**

Densitatea populației	Masculi /punct de monitorizare	Cel puțin $0.77 \pm 1.18 S D$ masculi/punct (toate punctele) sau $0.76 \pm 1.13 S D$ masculi/punct (pe punctele propuse pentru monitorizare)	In cursul evaluării specifice au existat 324 de detectări de cristel de câmp, adică $0.77 \pm 1.18 S D$ masculi/punct de observație. Specia a fost prezentă pe 166/423 de puncte. Acesta corespunde unei densități de 0.66-0.69 masculi/km ² (calculat pe suprafața habitatelor deschise și semideschise și după aplicarea unor corecții) Valoarea de referință pentru viitoarele analize va fi: $0.77 \pm 1.18 S D$ masculi/punct (toate punctele) sau $0.76 \pm 1.13 S D$ masculi/punct (pe punctele propuse pentru monitorizare). Au fost identificate mai multe zone cu densitate ridicată, zona văilor Nirajul Mare (Sambrias - Damieni - Miercurea Nirajului) și Nirajul Mic (Eremieni - Magherani - Silea Nirajului - Marculeni - Bereni), Valea Nirajului dintre Miercurea Nirajului-Galateni, Valea Gheghes (Abud-Viforoasa), zona văii Tarnavei Mici dintre Sarateni-Sangeorgiu de Padure, zona Nades-Pipea-Hetiur, zona Sangeorgiu de Padure - Bordosiu - Vetca - Cibu - Roua, zona Atid - Solocma - Siclod.
Tendința mărimii populației	Schimbare %	Stabilă sau în creștere	Trebuie continuat programul de monitorizare.
Tipar de distribuție	Tipar spațial și temporal, intensitatea utilizării habitatelor Număr puncte de monitorizare cu prezența speciei	Fără scăderi semnificative altele decât cele rezultate din variații naturale Cel puțin 166/423 puncte (toate punctele) sau 86/211 puncte (punctele propuse spre monitorizare)	Studiul pentru fundamentarea planului de management al râii naturale protejate a confirmat prezența speciei în 48 dintre cele 65 cvadrate (5km/5km). Prezența speciei este probabilă în alte 15 cvadrate. Valoarea de referință pentru viitoarele analize va fi: prezența pe 166/423 puncte (toate punctele), sau pe 86/211 puncte (pe punctele propuse pentru monitorizare).

A239 - Dendrocopos leucotus (Ciocanitoare cu spate alb)

Populația acestei specii în aria naturală protejată este de 130-150 perechi cuibăritoare. Starea de conservare a speciei este nefavorabilă (probabil nefavorabilă conform studiului de fundamentare, satisfăcătoare conform planului de management). Obiectivul de conservare specific sitului pentru această specie este îmbunătățirea stării de conservare, definit prin următorii parametri și valori țintă:

STUDIU DE EVALUARE ADECVATA
pentru amenajamentul silvic UP I COMUNA NADEȘ

Parametru	Unitatea de masura	Valoare tinta	Informatii suplimentare
Marimea populatiei	Numar perechi cuibaritoare	Cel putin 252	<p>Pe baza recensamantului, efectivele minime a ciocanitorii cu spatele alb in zona de studiu au fost estimate la 252 (102 - 402) exemplare. Pe langa problemele de detectabilitate descrise la metode, la aceasta specie detectabilitatea a fost influentata negativ si de reactia moderata a speciei la stimularea vocala, de comportamentul relativ tacut (adeseori pasarile sau apropiat, dar au tacut sau au vocalizat foarte putin, astfel probabil o parte nu au fost detectate de observator) respectiv de dificultatile de identificare, datorita vocii similare celorlalte specii. Astfel consideram, ca detectabilitatea exemplarelor prezente in raza de 250 m a punctului de observatie era in realitate intre 40- 70%. Prin urmare efectivele reale sunt estimate la 458 (146-1003) exemplare, respectiv 229 (73-502) perechi. Valoarea minima a acestui interval pare ireal de scazuta. In cursul diferitelor activitati de teren au fost observati cel putin 26 diferite teritorii de ciocanitoare cu spate alb in SPA. Fiind vorba despre o specie cu comportament ascuns, consideram ca este exclus sa fie detectati peste o treime din populatie, deci numarul minim de perechi este subestimat. Consideram, ca putem asuma cu siguranta ca nu am detectat mai mult de 20% a perechilor, astfel valoarea minima estimata va fi 130 de perechi. Trebuie sa mentionam, ca aceasta estimare a efectivelor reale este una speculativa, astfel poate fi usor gresita, deci trebuie tratata cu mare grija.</p>
Suprafata habitatului de cuibarit si hranire	ha	Trebuie definit in termen de 3 ani	Distributia si abundenta relativa a ciocanitorii cu spatele alb din sit urmareste distributia si abundenta relativa al fagului. Specia este mai comuna in zona fagetelor, iar abundenta sa scade treptat spre vest, odatacu scaderea abundentei fagului in compozitia padurilor, si probabil lipseste in totalitate din carpineto-gorunetele din vest si nord-vest.
Densitatea	Numar exemplare / punct de monitorizare	Cel putin 0.10 ± 0.3 8 SD	Conform studiilor care au fundamentat planul de management al ariei naturale protejate, valorile de referinta pentru determinarea starii favorabile de conservare vor fi $0.10 \pm 0.38SD$ exemplare/punct in ceea ce priveste efectivele, respectiv prezenta pe 16/215 puncte in ceea ce priveste distributia. Inspectia vizuala a celor 31 de date existente sugereaza, ca ciocanitoarea cu spate alb este mai abundenta in zona Biches – Vizerdö – padurile aflate la sud-est de Tarnava Mica pana la Valea Vetca, iar densitatea este mai mica in restul zonelor, unde specia este prezenta.
Tendinta marimii populatiei	Schimbare %	Stabila sau in crestere	Trebuie continuat programul de monitorizare.

STUDIU DE EVALUARE ADECVATA
pentru amenajamentul silvic UP I COMUNA NADEȘ

Tipar de distributie	Tipar spatial si temporal, intensitatea utilizarii habitatelor	Fara scaderi semnificative altele decat cele rezultate din variatii naturale	Ciocanitoarea cu spate alb este distribuita mai ales pe Muntele Biches si in padurile aflate la sud-est de raul Tarnava Mica, dar exista observatii si din dealurile dintre Tarnava Mica si linia Nirajul Mic-Valea Gheghes. Conform informatiilor din planul de management alariei naturale protejate, din cele 65 de cvadrate (5km/5km) prezenta specie este confirmata in 15 cvadrate si este probabila in 29 de cvadrate.
Proportia padurilor batrane	%	Cel putin 40	Conform planului de management, la nivelul intregului sit va fi mentinut o proportie de cel putin 40% a padurilor batrane. Sunt considerate paduri batrane, cele in care diametrul mediu, masurat la inaltimea pieptului (la inaltime de 130 cm), a quercineelor sau a fagului, este de cel putin 25 cm, iar a carpenilor de cel putin 20cm, iar padurea contine cel putin 10 quercinee si/sau fagi de peste 40 cm pe ha.
Arbori de retentie / Arbori de biodiversitate	Numar arbori maturi / ha	Cel putin 3	La taierea finala se vor pastra cel putin 3 arbori maturi/ha. Daca exista deja preexistenti, arborii pastrati vor fi selectati dintre acestia, daca nu, vor fi desemnate arbori cu diametru de peste 40 cm (preferabil peste 50 cm), care vor deveni preexistenti la taierea ulterioara. Arborii pastrati pot avea valoare economica redusa. In cazul in care un preexistent moare, va fi desemnat alta in locul lui.
Lemn mort	Volum m3/ha in paduri de fag si mixte cu		Trebuie asigurat un volum de cel putin 50 m3 de lemn mort/ha in padurile de fag si mixte cu fag, iar 25 m3 de lemn mort/ha in celelalte tipuri de paduri. Acest volum
	fag (paduri mature) Volum m3/ha in celelalte tipuri de paduri (paduri mature) Numar arbori/ha lemn mort pe picior	Cel putin 50 Cel putin 25 Cel putin 2 in arborete tinere (diametru de cel putin 20 cm) Cel putin 1 in arborete mature (diametru de cel putin 40 cm)	poate fi asigurat prin interzicerea scoaterii lemnului mort din paduri. Speciile de ciocanitori. Trebuie asigurate cel putin 2 arbori/ha morti pe picioare cu un diametru la inaltimea pieptului de cel putin 20 cm, respectiv 1 arbore/ha mort pe picior cu un diametru la inaltimea pieptului de cel putin 40 cm. <i>Columba oenas, Dendrocopos medius, Dendrocopos leucotos, Dryocopos martius, Picus canus, Ficedula parva, Ficedula albicollis, Strix uralensis.</i> Volumul actual al lemnului mort trebuie evaluat in termen de 3-5 ani, inclusiv tipurile de lemn mort, si valorile tinta vor fi precizate in functie de rezultatele acestei evaluari.

STUDIU DE EVALUARE ADECVATA
pentru amenajamentul silvic UP I COMUNA NADEȘ

A238 – Dendrocopos medius (Ciocanitoare de stejar)

Populatia acestei specii in aria naturala protejata este de 880-1890 perechi cuibaritoare, Conform planului de management, starea de conservare a speciei este nefavorabila (probabil nefavorabila conform studiului de fundamentare, satisfacatoare conform planului de management). Obiectivul de conservare specific sitului pentru aceasta specie este imbunatatirea starii de conservare, definit prin urmatorii parametri si valori tinta:

Parametru	Unitatea de masura	Valoare tinta	Informatii suplimentare
Marimea populatiei	Numar perechi cuibaritoare	Cel putin 1316	Ciocanitoarea de stejar era a doua cea mai abundenta speciede ciocanitoare in zona de studiu dupa ciocanitoarea pestritamare (Dendrocopos major). Pe baza recensamantului am primit o estimare minima a efectivelor de 1842 (1418-2267)exemplare. Ciocanitoarea de stejar a raspuns foarte bine la stimularea vocala, astfel consideram, ca detectabilitatea speciei a fost relativ buna, comparativ cu alte specii. Totusi, din cauza, ca femelele au raspuns mult mai rar, decat masculii, si din cauza factoruluiide distanta descrisa la metode, consideram ca detectabilitatea speciei se situeaza undeva intre 60-80%. Astfel efectivele reale sunt estimate la 2632 (1772–3779) exemplare, respectiv 1316 (886–1889) perechi. Trebuie sa mentionam, ca aceasta estimare a efectivelor reale este una speculativa, astfel poate fi usor gresita, deci trebuie tratata cumare grija.
Suprafata habitatului	ha	Trebuie definit in termen de 3 ani	Suprafata padurilor de foioase din sit este de 31230 de hectare, conform FS. dar specia arata o preferinta clara fatade quercinete, cu arbori de peste 30 cm diametru la inaltimeapieptului. Traieste si in paduri mixte de stejar/gorun cu carpen, frasin, fag, chiar si de molid. Cateodata cuibareste si in habitate fara quercinee, ca livezile sau zavoaiete de lunca.Suprafata habitatului trebuie cartografiata in termen de 2 ani.
Densitatea	Numar exemplare / punct de monitorizare	Cel putin 0.52±0.89 SD	Conform studiilor care au fundamentat planul de management al ariei naturale protejate, valorile de referinta pentru determinarea starii favorabile de conservare vor fi 0.52±0.89SD exemplare/punct in cea ce priveste efectivele, respectiv prezenta pe 68/215 puncte in cea ce priveste distributia. Aceste valori pot fi folosite numai daca se respecta metodologia de monitorizare propusa pentru specie.
Tendinta marimii populatiei	Schimbare %	Stabila sau in crestere	Trebuie continuat programul de monitorizare.
Tipar de distributie	Tipar spatial si temporal, intensitatea utilizarii habitatelor	Fara scaderi semnificative altele decat cele rezultate dinvariatii naturale	Conform informatiilor din planul de management al ariei naturale protejate, din cele 65 de cvadrate (5km / 5km) prezenta specie este confirmata in 43 cvadrate si este probabila in 12 de cvadrate.

STUDIU DE EVALUARE ADECVATA
pentru amenajamentul silvic UP I COMUNA NADEȘ

Proportia padurilor batrane	%	Cel putin 40	Conform planului de management, la nivelul intregului sit vafi mentinut o proportie de cel putin 40% a padurilor batrane. Sunt considerate paduri batrane, cele in care diametrul mediu, masurat la inaltimea pieptului (la inaltime de 130 cm), a quercineelor sau a fagului, este de cel putin 25 cm, iara carpenilor de cel putin 20 cm, iar padurea contine cel putin 10 quercinee si/sau fagi de peste 40 cm pe ha.
Arbori de retentie / Arbori de biodiversitate	Numar arbori maturi / ha	Cel putin 3	La taierea finala se vor pastra cel putin 3 arbori maturi/ha. Daca exista deja preexistenti, arborii pastrati vor fi selectati dintre acestia, daca nu, vor fi desemnate arbori cu diametru de peste 40 cm (preferabil peste 50 cm), care vor deveni preexistenti la taierile ulterioare. Arborii pastrati pot fi de valoare economica redusa. In cazul in care un preexistent moare, va fi desemnat alta in locul lui.
Lemn mort	Volum m ³ /ha in paduri de fag si mixte cu fag (paduri mature) Volum m ³ /ha in celelalte tipuri de paduri (paduri mature) Numar arbori/ha lemn mort pe picior	Cel putin 50 cel putin 25 Cel putin 2 in arborete tinere (diametru de cel putin 20 cm) Cel putin 1 in arborete mature (diametru de cel putin 40 cm)	Trebuie asigurat un volum de cel putin 50 m ³ de lemn mort/ha in padurile de fag si mixte cu fag, iar 25 m ³ de lemn mort/ha in celelalte tipuri de paduri. Acest volum poate fi asigurat prin interzicerea scoaterii lemnului mort din paduri. Speciile de ciocanitori. Trebuie asigurate cel putin 2 arbori/ha morti pe picioare cu un diametru la inaltimea pieptului de cel putin 20 cm, respectiv 1 arbore/ha mort pe picior cu un diametru la inaltimea pieptului de cel putin 40 cm. <i>Columba oenas, Dendrocopos medius, Dendrocopos leucotos, Dryocopus martius, Picus canus, Ficedula parva, Ficedula albicollis, Strix uralensis.</i> Volumul actual al lemnului mort trebuie evaluat in termen de 3-5 ani, inclusiv tipurile de lemn mort, si valorile tinta vorfi precizate in functie de rezultatele acestei evaluari.

A236 – Dryocopus martius (Ciocanitoare neagra)

Populatia acestei specii in aria naturala protejata este de 30-90 perechi cuibaritoare, Conform planului de management, starea de conservare a speciei este necunoscuta. Obiectivul de conservare specific sitului pentru aceasta specie este mentinerea sau imbunatatirea starii de conservare, in functie de rezultatele investigatiilor care vizeaza clarificarea starii de conservare in termen de 3 ani, definit prin urmatorii parametri si valori tinta:

STUDIU DE EVALUARE ADECVATA
pentru amenajamentul silvic UP I COMUNA NADEȘ

Parametru	Unitatea de masura	Valoare tinta	Informatii suplimentare
Marimea populatiei	Perechi cuibaritoare	Cel putin 270	Ciocanitoarea neagra este o specie relativ comuna in zonade studiu, cu o distributie si abundenta uniforma. Pe baza recensamantului am primit o estimare minima a efectivelor de 312 (213-411) exemplare. Totusi problemele generale legate de detectabilitate raman valabile si in cazul acestei specii, astfel consideram, cadetectabilitatea reala a speciei s-a situat intre 50-80%. Astfel efectivele reale sunt estimate la 480 (266-822) exemplare, respectiv 240 (133-411) perechi.
Suprafata habitatului de cuibarit si de hranire	ha	Trebuie definit in termen de 3 ani	Specia este favorizata de prezenta padurilor batrane cu lemn mort, dar, datorita teritoriului relativ mare, respectiv faptului ca isi poate completa hrana din surse alternative (in special furnici), este mai putin sensibila la efectele negative antropice, care afecteaza padurile. Suprafata habitatului favorabil pentru cuibarit trebuie definita prin studii in termen de trei ani.
Tendinta marimii populatiei	Schimbare %	Stabila sau in crestere	Trebuie continuat programul de monitorizare.
Densitatea	Numar exemplare / punct de monitorizare	Cel putin 0.25 ± 0.51 SD	Conform studiilor care au fundamentat planul de management al ariei naturale protejate, valorile de referinta pentru determinarea starii favorabile de conservare vor fi 0.25 ± 0.51 SD exemplare/punct in cea ce priveste efectivele, respectiv prezenta pe 46/215 puncte in cea ce priveste distributia.
Ponderea padurilor batrane	% din suprafata totala	Cel putin 40	Specia este favorizata de prezenta padurilor batrane cu lemn mort, dar datorita teritoriului relativ mare, respectiv faptului ca isi poate completa hrana din surse alternative (in special furnici), este mai putin sensibila la efectele negative antropice, care afecteaza padurile. Acest lucru este suportat si de faptul, ca desi doua specii de ciocanitori care pot fi considerati indicatori buni (ciocanitoarea de stejar si ciocanitoarea cu spatele alb), au indicat o calitate mai redusa a habitatelor forestiere in zona de studiu, decat in Podisul Hartibaciului, densitatea ciocanitorii negre este foarte similara in cele doua zone (0.50 ± 0.06 ex/km ² in Podisul Hartibaciului, Kovács et al, 2013a).
Lemn mort	Volum m ³ /ha in paduri de fag si mixte cu fag (paduri mature)	Cel putin 50 Cel putin 25	Trebuie asigurat un volum de cel putin 50 m ³ de lemn mort/ha in padurile de fag si mixte cu fag, iar 25 m ³ de lemn mort/ha in celelalte tipuri de paduri. Acest volum poate fi asigurat prin interzicerea scoaterii lemnului mort din paduri. Speciile de ciocanitori. Trebuie asigurate cel putin 2 arbori/ha

STUDIU DE EVALUARE ADECVATA
pentru amenajamentul silvic UP I COMUNA NADEȘ

	Volum m ³ /ha in celelalte tipuri de paduri (paduri mature)	Cel putin 2 in arborete tinere (diametru de cel putin 20 cm)	morti pe picioare cu un diametru la inaltimea pieptului decel putin 20 cm, respectiv 1 arbore/ha mort pe picior cu un diametru la inaltimea pieptului de cel putin 40 cm. <i>Columba oenas, Dendrocopos medius, Dendrocopos leucotos, Dryocopus martius, Picus canus, Ficedulaparva, Ficedula albicollis, Strix uralensis.</i>
	Numar arbori/ha lemn mort pe picior	Cel putin 1 in arborete mature (diametru de cel putin 40 cm)	Volumul actual al lemnului mort trebuie evaluat in termende 3-5 ani, inclusiv tipurile de lemn mort, si valorile tinta vor fi precizate in functie de rezultatele acestei evaluari.
Tendinta marimii populatiei	Schimbare %	Stabila sau in crestere	Trebuie introdus un program de monitorizare in termen de 3 ani.
Tipar de distributie	Tipar spatial si temporal, intensitatea utilizarii habitatelor Numar puncte prezenta	Fara scaderi semnificative altele decat cele rezultate din variatii naturale Cel putin 46/215	Conform informatiilor din planul de management al ariei naturale protejate, din cele 65 de cvadrate (5km/5km) prezenta specie este confirmata in 47 cvadrate si este probabila in 7 de cvadrate. Valorile de referinta pentru determinarea starii favorabile de conservare vor fi $0.25 \pm 0.51SD$ exemplare/punct in cea ce priveste efectivele, respectiv prezenta pe 46/215 puncte in cea ce priveste distributia.
Proportia padurilor batrane	%	Cel putin 40	Conform planului de management, la nivelul intregului sit va fi mentinut o proportie de cel putin 40% a padurilor batrane. Sunt considerate paduri batrane, cele in care diametrul mediu, masurat la inaltimea pieptului (la inaltime de 130 cm), a quercineelor sau a fagului, este de cel putin 25 cm, iar a carpenilor de cel putin 20 cm, iar padurea contine cel putin 10 quercinee si/sau fagi de peste 40 cm pe ha.
Arbori de retentie / Arbori de biodiversitate	Numar arbori maturi / ha	Cel putin 3	La taierea finala se vor pastra cel putin 3 arbori maturi/ha. Daca exista deja preexistenti, arborii pastrati vor fi selectati dintre acestia, daca nu, vor fi desemnate arbori cu diametru de peste 40 cm (preferabil peste 50 cm), care vor deveni preexistenti la taierile ulterioare. Arborii pastrati pot fi de valoare economica redusa. In cazul in care un preexistent moare, va fi desemnat alta in locul lui.

8.Descrierea stării actuale de conservare a ariilor naturale protejate de interes comunitar, inclusiv evoluții/schimbări care se pot produce în viitor

Starea actuală a arboretelor din ariile naturale protejate de interes comunitar este bună deoarece în raza amenajamentului silvic studiat nu au fost semnalate fenomene de uscare în masă, atacuri de insecte sau agenți criptogamici.

Stabilitatea ecosistemelor forestiere din raza amenajamentului silvic la diverși factori perturbatori (vânt, zăpadă, alunecări, înmlăștinări, eroziuni etc.) este relativ bună aceasta datorită modului de gospodărire din trecut până în prezent realizat în conformitate cu prevederile amenajamentului, care prin

STUDIU DE EVALUARE ADECVATA
pentru amenajamentul silvic UP I COMUNA NADEȘ

managementul de calitate promovat a dus la menținerea integrității pădurilor și a biodiversității naturale a acestora.

Putem deci aprecia că **rolul amenajamentului este unul benefic**, pentru menținerea stării favorabile de conservare a habitatelor și speciilor, atât la nivelul întregului fond păduros, cât și la nivelul arboretelor din ariile naturale protejate din zonă, și că fără reglementările pe care le implementează (împreună cu alte acte legislative ale sectorului silvic) anumite componente și conexiuni ale ecosistemelor protejate ar putea fi grav perturbate.

Tab.Evaluarea stării favorabile de conservare (extras din Stăncioiu et al. 2008)

Indicatorul supus evaluării	Mod de exprimare	Valoarea indicatorului	
		Normală	Pragul acceptabil
1. Suprafața			
1.1. Suprafața minimă	hectare	≥ 1 la arboretele pure	Minim 1
		≥ 3 la arboretele amestecate	Minim 3
1.2. Dinamica suprafeței	% de diminuare (privită ca distrugere atât a biotopului cât și a biocenozei) din suprafața subparcelei	0	Maxim 5
2. Etajul arborilor			
2.1. Compoziția	% de participare a speciilor principale de baza în compoziția arboretului, potrivit tipului natural fundamental de pădure	80 – 100 în cazul arboretelor pure sau constituite doar din specii principale de baza	Minim 60
		50 – 70 în cazul arboretelor de amestec dintre specii principale de baza și alte specii	Minim 40
2.2. Specii alohtone	% din compoziția arboretului	0	Maxim 20
2.3. Mod de regenerare	% de arbori regenerați din sămânță din total arboret	100	minim 60
2.4. Consistența - cu excepția arboretelor în curs de regenerare	% de închidere a coronamentului la nivel de arboret	80 – 100 în cazul habitatelor de pădure	Minim 70
		30 – 50 în cazul habitatelor de rariște	Minim 20
2.5. Numărul de arbori uscați pe picior (cu excepția arboretelor sub 20 ani)	Număr de arbori la hectar	4 – 5 în arborete de până la 80 ani	Minim 3
		2 – 3 în arborete de peste 80 ani	Minim 1
2.6. Numărul de arbori aflați în curs de descompunere pe sol (cu excepția arboretelor sub 20 ani)	Număr de arbori la hectar	4 – 5 în arborete de până la 80 ani	Minim 3
		2 – 3 în arborete de peste 80 ani	Minim 1
3. Seminișul (doar în arboretele sau terenurile în curs de regenerare)			
3.1. Compoziția	% de participare a speciilor principale de bază în compoziția arboretului, potrivit tipului natural fundamental de pădure	80 – 100 în cazul arboretelor pure sau constituite doar din specii principale de bază	Minim 60
		50 - 70 în cazul arboretelor de amestec dintre specii principale de bază și alte specii	Minim 40
3.2. Specii alohtone	% de acoperire pe care îl realizează speciile alohtone din total subparcelă	0	Maxim 20

STUDIU DE EVALUARE ADECVATA
pentru amenajamentul silvic UP I COMUNA NADEȘ

3.3. Mod de regenerare	% de acoperire pe care îl realizează exemplarele regenerare din sămânță din total semințis	100	minim 70 %
3.4. Grad de acoperire	% de acoperire pe care îl realizează semințisului plus arborii bătrâni (unde există - în cazul arboretelor în care se aplică tratamente bazate pe regenerare sub masiv) din total arboret	≥ 80 în cazul habitatelor de pădure	Minim 70
		> 30 în cazul habitatelor de rariște	Minim 20
4. Subarboretul (doar în arboretele cu vârstă de peste 30 ani)			
4.1. Compoziția floristică	% de participare a speciilor corespunzătoare tipului natural fundamental de pădure	0	minim 70
4.2. Specii alohtone	% de acoperire din suprafața arboretului	0	Maxim 20
5. Stratul ierbos (doar în arboretele cu vârstă de peste 30 ani)			
5.1. Compoziția floristică	% de participare a speciilor corespunzătoare tipului natural fundamental de pădure	0	minim 70
5.2. Specii alohtone	% de acoperire din suprafața arboretului	0	Maxim 20
6. Perturbări			
6.1. Suprafața afectată a etajului arborilor	% din suprafața arboretului pe care existența etajului arborilor este pusă în pericol	0	Maxim 10
6.2. Suprafața afectată a semințisului	% din suprafața arboretului pe care existența semințisului este pusă în pericol	0	Maxim 20
6.3. Suprafața afectată a subarboretului	% din suprafața arboretului pe care existența subarboretului este pusă în pericol	0	Maxim 20
6.4. Suprafața afectată a stratului ierbos	% din suprafața arboretului pe care existența stratului ierbos este pusă în pericol	0	Maxim 20

În ceea ce privește indicatorii prezentați în tabel se impun următoarele clarificări (Stăncioiu et al. 2008):

Suprafața habitatului. Chiar dacă nu există limite de suprafață impuse de Rețeaua Natura 2000, în general, atunci când habitatul în cauză ocupă suprafețe prea mici, întrucât menținerea integrității și a continuității acestuia sunt dificil de asigurat, se recomandă fie să i se mărească suprafața (dacă acest lucru este posibil), fie suprafața respectivă să fie considerată „fără cod Natura 2000”;

Dinamica suprafeței. Trebuie reținut faptul că acest indicator se referă strict la diminuarea suprafeței pe care există habitatul de importanță comunitară (pentru care a fost declarat situl). În plus, chiar și pentru cazurile în care diminuarea suprafeței este sub pragul maxim admis prezentat în tabel, se vor lua

STUDIU DE EVALUARE ADECVATA **pentru amenajamentul silvic UP I COMUNA NADEȘ**

măsurile de revenire cel puțin la suprafața inițială (fie prin refacere pe vechiul amplasament, fie prin extindere într-o altă zonă).

Compoziția arboretului. În arboretele tinere trebuie privită ca grad de acoperire al coronamentului, iar în cele mature ca indice de densitate (ponderare în volum).

Modul de regenerare al arboretului. Trebuie subliniat faptul că Rețeaua Ecologică Natura 2000 nu impune regenerarea exclusiv din sămânță a habitatelor forestiere¹. Cu toate acestea, având în vedere efectele negative ale regenerării repetate din lăstari, este de preferat ca regenerarea generativă (sau cea din drajoni, atunci când cea din sămânță este dificil de realizat) să fie promovată ori de câte ori este posibil. Regenerarea generativă include și plantațiile (dar cu puișii obținuți din sămânță de proveniență corespunzătoare – locală sau din ecotip similar).

Arbori uscați în arboret. Rețeaua Ecologică Natura 2000 nu impune prezența lemnului mort (arbori uscați pe picior sau căzuți la sol). Cu toate acestea, prezența acestora în arboret denotă o biodiversitate crescută și ca atare existența lor trebuie promovată. La evaluarea acestui indicator se vor inventaria arborii de acest fel de dimensiuni medii la nivel de arboret. În plus, în arboretele tinere (sub 20 ani), în care eliminarea naturală este foarte activă, acești indicatori nu au relevanță.

Gradul de acoperire al semintisului. Acest indicator nu se va estima în primii 2 ani după executarea unei tăieri de regenerare (mai ales în cazul celor cu caracter de însămânțare).

Compoziția floristică a subarboretului și păturii erbacee. La evaluare se va ține seama de stadiul de dezvoltare al arboretului. În plus, în cazul păturii erbacee este de dorit ca evaluarea să surprindă atât aspectul vernal cât și cel estival.

Perturbări. Se includ aici suprafețe de pe care minim 50 % din exemplarele unui etaj al arboretului sunt vătămate (înțelegând prin aceasta că la nivel de fito-individ intensitatea distrugerilor reprezintă cel puțin 50 % din suprafața asimilatoare); nu vor face obiectul evaluării etajele care asigură o acoperire mai mică de 10%. Evaluarea se face la nivelul fiecărui etaj, nu se cumulează suprafețele afectate de la mai multe etaje. Factorii de stres/situațiile limitative care pot avea un impact major asupra habitatelor forestiere din sit sunt în general:

- ✓ **de natură abiotică:** doborâturi/rupturi produse de vânt și/sau de zăpadă, viituri/revărsări de ape, depuneri de materiale aluvionare, etc.;
- ✓ **de natură biotică:** vătămări produse de insecte, ciuperci, plante parazite, microorganisme, faună etc.;
- ✓ **de natură antropică:** tăieri ilegale, incendieri, poluare, exploatarea resurselor (rocă, nisip, pietriș etc.), eroziunea și reducerea stabilității terenului,

STUDIU DE EVALUARE ADECVATA
pentru amenajamentul silvic UP I COMUNA NADEȘ

pășunatul etc.

Totuși chiar dacă anumite perturbări (pășunatul și trecerea animalelor prin habitat, incendiile de litieră etc.) nu au un efect imediat și foarte vizibil asupra etajului arborilor, suprafața afectată de acestea nu trebuie să depășească 20 % din suprafața totală a arboretului.

9. Alte informații relevante privind conservarea ariei naturale protejate de interes comunitar, inclusiv posibile schimbări în evoluția naturală a ariilor naturale protejate de interes comunitar

Baza legislativă pentru înființarea rețelei Natura 2000 o constituie Directivele 79/409/EC („Directiva Pasari”) și 92/43/EEC („Directiva Habitate”). Conform Directivei Habitate, scopul rețelei Natura 2000 este de a stabili un „statut de conservare favorabil” pentru habitatele și speciile considerate a fi de interes comunitar.

Deoarece Statele Membre le revine responsabilitatea de a stabili măsurile concrete de conservare și posibilele restricții în utilizarea siturilor Natura 2000, condițiile locale reprezintă factorul decisiv în managementul fiecărui sit.

Conceptul de exploatare multi-funcțională a pădurii se află în centrul strategiei UE de exploatare a pădurii și este recunoscut pe scară largă în Europa. Acest concept integrează toate beneficiile importante pe care pădurea le aduce societății (funcția ecologică, economică, de protecție și socială).

La nivel european, cadrul legal pentru implementarea Rețelei Natura 2000 îl reprezintă două directive ale Comisiei Europene: Directiva 79/409/CEE privind conservarea pasărilor salbatice, cunoscută sub numele de „Directiva Pasari” (adoptată la 2 aprilie 1979) și Directiva 92/43/CEE referitoare la conservarea habitatelor naturale, a florei și a faunei salbatice, cunoscută sub numele de „Directiva Habitate” (adoptată la 21 mai 1992). Aceste directive conțin în anexe listele cu speciile și tipurile de habitate care fac obiectul Rețelei Natura 2000.

Pentru România, autoritatea responsabilă pentru implementarea Rețelei Natura 2000 este Guvernul României, prin Ministerul Mediului, Apelor și Pădurilor, conform obligațiilor asumate în cadrul negocierilor de aderare la Uniunea Europeană pentru Capitolul 22 Mediu, sectorul protecția naturii. Din punct de vedere legal, cele două directive europene au fost transpuse inițial în legislația românească prin Legea 462/2001, pentru aprobarea Ordonanței de Urgență a Guvernului nr. 236/2000 privind regimul ariilor naturale protejate, conservarea habitatelor naturale, a florei și faunei salbatice. Ulterior, au fost promulgate H.G. nr. 1284/2007 privind declararea ariilor de protecție avifaunistică, ca parte integrantă a rețelei ecologice europene Natura 2000 în România și O.M. nr. 1964/2007 privind instituirea regimului de arie naturală protejată pentru siturile de importanță comunitară, ca parte integrantă a rețelei ecologice europene Natura 2000 în România. În luna iunie a anului 2007 a fost promulgată Ordonanța de

STUDIU DE EVALUARE ADECVATA
pentru amenajamentul silvic UP I COMUNA NADEȘ

Urgenta nr. 57/2007 privind regimul ariilor naturale protejate, conservarea habitatelor naturale, a florei si faunei salbatice care, in comparatie cu actele anterioare, contine prevederi mai detaliate referitoare atat la constituirea rețelei Natura 2000 cat si la administrarea siturilor si exercitarea controlului aplicării reglementarilor legale instituite pentru acestea (preluat dupa Stanciou & al, 2008; Pop & Florescu 2008)

În viitor, nu se prevăd schimbări negative în evoluția naturală a ariilor naturale protejate de interes comunitar existente în limitele teritoriale ale amenajamentului silvic.

Amenintările majore privind speciile si habitatele siturilor specificate in Formularele Standard Natura 2000 sunt:

- Vânătoare ilegală (braconajul, otrăvirea si capcanele)
- Defrișările necontrolate
- Depozitarea deșeurilor menajere

Alte activități cu impact negativ asupra speciilor si habitatelor din siturile Natura 2000: focul, pradarea stațiunilor florisitice, utilizarea pesticidelor, impactul generat de turismul dezorganizat

10. Alte aspecte relevante pentru aria naturală protejată de interes comunitar

Nu există alte aspecte relevante pentru ariile naturale protejate de interes comunitar.

C.IDENTIFICAREA ȘI EVALUAREA IMPACTULUI

1. Identificarea impactului

Obiectul prezentului studiu este analiza impactului aplicării amenajamentului silvic asupra ecosistemelor forestiere existente în ariile naturale protejate **ROSPA0028-Dealurile Tarnavelor-Valea Nirajului.**

Impactul generat de modul în care vor fi implementate soluțiile tehnice stabilite în amenajament, nu face obiectul prezentului studiu, analiza făcându-se cu premisa că modul de aplicare a lucrărilor silvice se va face cu un impact minim. În procesul de evaluare a impactului s-a urmărit efectele generate de soluțiile tehnice asupra criteriilor ce definesc starea favorabilă de conservare a habitatelor și speciilor prezentate în suprafața studiată.

În cazul unui habitat forestier, starea de conservare este dată de totalitatea factorilor ce acționează asupra sa și asupra speciilor tipice și care îi poate afecta pe termen lung răspândirea, structura și funcțiile, precum și supraviețuirea speciilor tipice. Această stare se consideră „favorabilă” când sunt îndeplinite condițiile (Directiva 92/43/CEE, Comisia Europeană 1992):

- arealul natural al habitatului și suprafețele pe care le acoperă în cadrul acestui areal sunt stabile sau în creștere;
- habitatul are structura și funcțiile specifice necesare pentru conservarea sa pe termen lung, iar probabilitatea menținerii acestora în viitorul previzibil este mare;
- speciile care îi sunt caracteristice se află într-o stare de conservare favorabilă.

Evaluarea impactului lucrărilor silvice asupra ecosistemelor forestiere s-a realizat prin analiza efectelor acestora asupra:

- Suprafeței și dinamicii ei;
- Stratului arborescent cu luarea în considerare a următoarelor elemente: compoziției, prezenței speciilor alohtone, modului de regenerare, consistenței, numărul de arbori uscați pe picior, numărului de arbori căzuți pe sol;
- Semințișului cu luarea în considerare a compoziției, prezenței speciilor alohtone, modului de regenerare, gradului de acoperire;
- Subarboretului cu luarea în considerare a compoziției, prezenței speciilor alohtone;
- Stratului ierbos și subarbustiv cu luarea în considerare a compoziției, prezenței speciilor alohtone.

Ținând cont de aceste criterii precum și de scopul și obiectivele fiecărei lucrări silvotehnice

STUDIU DE EVALUARE ADECVATA
pentru amenajamentul silvic UP I COMUNA NADEȘ

Ținând cont de aceste criterii precum și de scopul și obiectivele fiecărei lucrări silvotehnice (specificate la paragraful 1.4. *Informații privind producția care se va realiza*) pentru evaluarea impactului s-a utilizat următoarea scară:

- impact negativ semnificativ
- impact negativ nesemnificativ
- neutru
- impact pozitiv nesemnificativ
- impact pozitiv semnificativ

UP	Unitatea amenajistica	Suprafata (ha)	Gr funct.	Lucrari propuse	Impactul lucrărilor propuse prin amenajament
I Comuna Nades	1	22,20	1-2E5N	T.igiena	Neutru
	2	9,5	1-2E5N	T.igiena	Neutru
	3 A	7,8	1-5N	T.igiena(T.rase, benzi decII)	Neutru
	3 B	7,8	1-5N	Rarituri /0,8s	Impact pozitiv nesemnificativ
	23 A	1,4	1-5N	T.igiena	Neutru
	23 B	8,5	1-5N	T.igiena	Neutru
	23 D	6,6	1-5N	T.Igieana(T. progres dec II)	Neutru
	23 E	8,5	1-5N	T.Igieana(T. progres dec II)	Neutru
	24 A	6,7	1-5N	t.igiena	Neutru
	24 B	25,7	1-5N	T.Igieana(T. progres dec II)	Neutru
	26 A	1,9	1-5N	T.igiena	Neutru
	26 B	12,0	1-5N	T.progresive(racordare)	Impact pozitiv nesemnificativ
	39 C	5,0	2-1B	T.Igieana(T. progres dec II)	Neutru
	40R	1,4	-	-	-
	41	13,0	2-1B	Rarituri	Impact pozitiv nesemnificativ
	42 A	3,9	2-1B	Rarituri/0,6s	Impact pozitiv nesemnificativ
	42 B	10,7	2-1B	Rarituri/0,8S	Impact pozitiv nesemnificativ
	42 C	6,4	2-1B	Rarituri/0,7S	Impact pozitiv nesemnificativ
	42 D	9,6	2-1B	Rarituri	Impact pozitiv nesemnificativ
	43 A	1,2	2-1B	Degajari, completari	Impact pozitiv nesemnificativ
	43 B	3,9	2-1B	Rarituri	Impact pozitiv nesemnificativ
	43 C	1,9	2-1B	Curatiri	Impact pozitiv nesemnificativ
	44 A	3,0	2-1B	T.Igieana(T. rase,benzi dec II)	Neutru
	44 B	3,0	2-1B	Degajari,completari	Impact pozitiv nesemnificativ
	45 A	4,5	2-1B	Curatiri	Impact pozitiv nesemnificativ
	45 B	1,6	2-1B	Ingrijirea semintisului	Impact pozitiv nesemnificativ
	45 C	0,9	2-1B	Crang-taiere de jos	Impact pozitiv nesemnificativ

STUDIU DE EVALUARE ADECVATA
pentru amenajamentul silvic UP I COMUNA NADEȘ

	46	5,3	2-1B	T.Igieana(T. progres dec II)	Neutru
	47 A	2,0	2-1B	Completari	Impact pozitiv nesemnificativ
	47 B	10,1	2-1B	T.Igieana(T. progres dec II)	Neutru
	48 A	6,0	1-5N	Raritari	Impact pozitiv nesemnificativ
	48 B	15,1	1-5N	T.Igiena	Neutru
	48 C	4,8	1-5N	T.progres(insam,p.lum)	Impact pozitiv nesemnificativ
	49 A	8,1	1-5N	T.Igiena(T.rase, benzi dec II)	Neutru
	51 A	14,4	2-1B	T.igiena	Impact pozitiv nesemnificativ
	52 A	29,5	2-1B	T.Progresive(insam,p.lum)	Impact pozitiv nesemnificativ
	52 B	1,5	1-2A	T.conservare	Impact pozitiv nesemnificativ
	53	12,7	2-1B	T.igiena	Neutru
	55 A	21,0	1-5N	T.Igiena	Neutru
	55 B	0,5	1-5N	T.Igiena(T. progres dec II)	Neutru
	60 A	3,9	1-5N	T.Progres(p.lum,racord)	Impact pozitiv nesemnificativ
	60 C	1,5	1-5N	T.Igiena(T. progres dec II)	Neutru
	61 A	9,7	1-5N	T.igieana	Neutru
	61 B	22,2	1-5N	Crang-Taiere/0.5s	Impact pozitiv nesemnificativ
	63	1,1	1-5N	T.igiena(progres dec II)	Neutru
	64	4,3	1-5N	Curatiri	Impact pozitiv nesemnificativ
	65 A	1,1	1-5N	T.IGIENA	Neutru
	148 A	0,5	2-1B	Ingrijirea culturilor	Impact pozitiv nesemnificativ
	148 B	3,5	2-1B	Completari	Impact pozitiv nesemnificativ
	148 C	0,7	2-1B	Degajari	Impact pozitiv nesemnificativ
	148 D	2,3	2-1B	Curatiri	Impact pozitiv nesemnificativ

Din tabelul de mai sus se observa ca lucrarile propuse nu afecteaza in mod semnificativ negativ nici unul dintre parametrii care definesc starea favorabila de conservare a habitatelor care fac obiectul conservarii sitului Natura 2000.

Sintetizand informatiile din tabelul de mai sus s-a ajuns la concluzia ca lucrarile propuse nu afecteaza negativ semnificativ starea de conservare a habitatelor forestiere de interes comunitar pe termen mediu si lung.

Se poate concluziona ca:

- aplicarea prevederilor amenajamentului silvic nu conduc la pierderi de suprafata din habitatele de interes comunitar. Anumite lucrari precum completarile, curatirile, rariturile au un caracter ajutator in mentinerea sau imbunatatirea dupa caz a starii de conservare.

STUDIU DE EVALUARE ADECVATA pentru amenajamentul silvic UP I COMUNA NADEȘ

- modificarile pe termen scurt ale conditiilor de mediu la nivel local ca urmare a realizarii lucrarilor propuse in amenajament nu sunt diferite de cel ce au loc in mod natural in cadrul unei paduri, cu conditia respectarii masurilor de reducere a impactului recomandate in raportul de mediu.

Analizand prevederile amenajamentului silvic, se observa ca, acestea promoveaza mentinerea si chiar imbunatatirea starii actuale de conservare prin: aplicarea unui un ciclu de productie de 110 de ani si o varsta medie a exploatabilitatii de 92 ani

Obiectivele de conservare a habitatelor de interes comunitar au un caracter general ținând cont de multitudinea tipurilor de habitate, însă putem concluziona că obiectivele asumate de Amenajamentul Silvic pentru pădurile studiate sunt conforme și susțin integritatea rețelei Natura 2000 și conservarea pe termen lung a habitatelor forestiere identificate în zona studiată. Obiectivele asumate urmează a fi concretizate prin stabilirea măsurilor de management (lucrări silvice), în funcție de realitatea din teren, aspectul, vârsta, compoziția, consistența și funcțiile pe care le îndeplinesc arboretele.

Pentru a putea fi estimat impactul acestor măsuri de management (lucrărilor silvice) asupra ariei protejate de interes comunitar vor trebui prezentate principiile, specificul și tehnicile de aplicare a lucrărilor silvotehnice prevăzute în amenajamentele silvice pentru arboretele studiate. Se disting mai multe tipuri de măsuri de management – lucrări silvice:

Principii de bază în îngrijirea și conducerea arboretelor:

Prin aplicarea lucrărilor de îngrijire se ține seama de capacitatea arborilor de a reacționa favorabil la schimbarea mediului după ce s-a aplicat selecția artificială în loc de cea naturală. In executarea lucrărilor de îngrijire se tine seama de variabilitatea individuală, dinamica competiției intra-si inter specifice si neuniformitatea condițiilor de mediu, ceea ce face sa se promoveze speciile valoroase ele fiind susținute de condițiile mediului respectiv.

Pentru reducerea la maximum a pagubelor care se pot produce la exploatare este necesara armonizarea cerințelor biologice cu cele a gospodăririi pădurii cultivate. In acest sens trebuiesc cunoscute mijloacele materiale, soluțiilor tehnice si procesele tehnologice de adoptat.

În plus trebuiesc urmărite eficiența economica imediata a fiecărei lucrări executate cat si rentabilitatea globala. Sunt necesare aplicarea lucrărilor de îngrijire si conducere a pădurii prin care se introduc in circuitul economic până la 50% din volumul lemnos recoltat la atingerea momentului exploatării, cantitate care s-ar pierde in urma procesului de eliminare naturala. Eficienta economica de perspectiva (rentabilitatea globala) rezulta prin reglarea raporturilor inter și intraspecifice, ameliorarea condițiilor sanitare de vegetație si prin promovarea celor mai bune exemplare sub raport cantitativ și valoric.

STUDIU DE EVALUARE ADECVATA **pentru amenajamentul silvic UP I COMUNA NADEȘ**

Obiectivele urmărite prin efectuarea lucrărilor de îngrijire și conducere a arboretelor sunt:

- păstrarea și ameliorarea stării de sănătate a arboretelor;
- creșterea gradului de stabilitate și rezistență a arboretelor la acțiunea factorilor externi și interni destabilizatori (vânt, zăpadă, boli și dăunători);
- creșterea productivității arboretelor, precum și îmbunătățirea calității lemnului produs;
- mărirea capacității de fructificare a arborilor și ameliorarea condițiilor de regenerare;
- recoltarea biomasei vegetale în vederea valorificării ei.

În plan pentru fiecare arboret în parte s-a indicat natura lucrărilor preconizate și numărul intervențiilor necesare în deceniu, cu luarea în considerare atât a stării și structurii actuale, cât și evoluția previzibilă a stadiului de dezvoltare. Numărul intervențiilor poate fi modificat de către organele de execuție funcție de dinamica stadiului de dezvoltare a arboretului, menționându-se faptul că vor fi introduse în planurile anuale. În scopul asigurării unei producții cantitativ și calitativ optime, corespunzătoare țelului de gospodărire propus, în funcție de compoziția și starea arboretelor de amplasarea teritorială și destinația lor, arboretele din fondul forestier se vor parcurge conform situațiilor din amenajament cu următoarele lucrări:

I. Lucrări de îngrijire și conducere

Lucrările de îngrijire și conducere a pădurii implică intervenția activă în viața arborilor individuali, a arboretului în ansamblu, cât și a pădurii ca ecosistem. Prin efectuarea acestor lucrări se realizează reducerea gradată a numărului de exemplare arborescente fapt care determină o serie de schimbări în desfășurarea proceselor fiziologice la arborii rămași, precum și modificarea caracteristicilor structurale și funcționale ale arboretului. Astfel se pot diferenția două grupe mari de efecte ale operațiunilor culturale: de natură *bioecologică*, respectiv *economică*.

a. Degajări

Degajări se vor executa pe o suprafață totală de 4,9 ha

Până la realizarea stării de masiv puietii pot fi considerați ca sisteme individuale. După realizarea acestora apar interacțiuni între indivizi și se diferențiază astfel integralitatea specifică a arboretului ca bioecosistem. Exemplarele speciilor arborescente trec de la existența izolată specifică fazei de semințș la existența gregară (în grup), constituind un nou arboret, cu toate atributele și funcțiile sale specifice. Ca atare lupta contra factorilor de stress exteriori se face acum la nivelul întregului ecosistem și nu la nivel individual

În același timp apare concurența inter și intraspecifică, concurență ce se manifestă atât pe plan nutrițional cât și sub cel al desfășurării spațiale având ca efect direct o diferențiere între indivizi mai accentuată la nivel interspecific, în general speciile mai repede crescătoare având o dezvoltare în înălțime mult mai

STUDIU DE EVALUARE ADECVATA **pentru amenajamentul silvic UP I COMUNA NADEȘ**

activă manifestându-se o tendință de eliminare a celor cu o capacitate de creștere, în primele faze, mai redusă. În arboretele amestecate, unele specii, datorită vigoriei sporite de creștere în tinerețe, tind să le copleșească pe celelalte. Astfel începe să se manifeste între specii o concurență intensă pentru spațiu și hrană, atât în sol, cât și în atmosferă. În mod natural, fără intervenția omului, din această concurență nu ies întotdeauna învingătoare speciile cele mai valoroase din punct de vedere ecologic/economic. De aceea este necesar să se intervină în procesul natural de autoreglare a arboretului, prin înlăturarea parțială sau integrală a speciilor sau exemplarelor copleșitoare care nu au potențial economic sau care intervin negativ în reglarea echilibrului arealului respectiv.

Lucrările de rărire a arboretului prin care se realizează acest obiectiv se numesc **degajări**. Acestea au un caracter de selecție în masă și se execută în *faza de desiş*, având ca scop salvarea de copleșire și promovarea exemplarelor valoroase ca specie și conformare.

În arboretele pure, regenerate pe cale naturală și excesiv de dese, aflate în aceeași fază de dezvoltare, se execută **depresaje** (lucrări de selecție negativă și educație colectivă), prin care se urmărește răirirea convenabilă a acestora, precum și dirijarea raporturilor dintre exemplarele sănătoase, viabile și cele preexistente, vătămate sau provenite din lăstari.

Cele două genuri de lucrări se pot executa în pădurile nou întemeiate, regenerate pe cale naturală sau artificială, după constituirea stării de masiv pe întreaga suprafață sau numai pe anumite porțiuni. Aplicarea lor durează până când începe producerea elagajului natural (operație de îndepărtare a crăcilor din partea inferioară a tulpinii arborilor, aplicată în exploatarea forestieră) și arboretul trece în *faza de nuieliș*.

În cazuri speciale, dacă s-a întârziat cu executarea degajărilor, se poate recurge la intervenții și la începutul fazei de nuieliș, caz în care sunt denumite **degajări întârziate**.

Obiectivele urmărite prin aplicarea degajărilor pot fi, în funcție de situația concretă din teren, următoarele:

- dirijarea competiției intraspecifice, prin ținerea în frâu sau înlăturarea din masiv a preexistențelor, a lăstarilor, a exemplarelor vătămate și promovarea exemplarelor viabile și sănătoase;
- ameliorarea compoziției și desimii arboretului precum și crearea unor condiții mai favorabile de creștere și dezvoltare a desişului din specia sau speciile de valoare;
- ameliorarea mediului intern specific;
- menținerea integrității structurale a arboretului ($k > 0,8$). Pădurea capătă, astfel, o avansată integritate structurală și funcțională, este capabilă de autoreglare, autoorganizare și autoregenerare și dispune de o capacitate sporită de contracarare a acțiunilor perturbatoare ale factorilor de mediu.

Referitor la **tehnica de lucru** și perioada de execuție, prima degajare se execută la puțin timp după constituirea stării de masiv a noului arboret.

În cazul aplicării unor tratamente cu regenerare sub adăpostul arboretului matur (parental), degajările pot începe, cu caracter parțial, în porțiunile cu starea de masiv deja realizată. Aceste lucrări pot începe, uneori, chiar înaintea încheierii recoltării ultimilor arbori remanenți.

STUDIU DE EVALUARE ADECVATA **pentru amenajamentul silvic UP I COMUNA NADEȘ**

În funcție de ritmul creșterii și dezvoltării arboretului, până la trecerea în stadiul de nuieliș, în vederea atingerii obiectivelor propuse, se aplică o serie de lucrări de intervenție:

- în cazul foioaselor, pentru a slăbi producerea lăstarilor și a nu modifica mediul natural al arboretului, vârfurile exemplarelor copleșitoare se frâng sau se taie de la o înălțime astfel aleasă încât cel puțin jumătate din înălțimea arboretului de protejat să rămână liberă;
- în cazul rășinoaselor, exemplarele de extras se taie de jos;
- aceeași metodă se recomandă și în situația degajărilor întârziate.

Prin degajări nu se intervine asupra speciilor de amestec și arbuștilor, dacă aceștia se mențin sub vârful exemplarelor valoroase și nu împiedică executarea lucrărilor, Totodată nu se intervine asupra speciilor de amestec și arbuștilor unde speciile de valoare lipsesc.

În arboretele din amenajamentele silvice, se vor executa degajări mecanice, realizate fie manual, fie folosind unelte tăietoare ușoare: cosoare, topoare, foarfeci de grădină, foarfeci cu amplificatoare de forță pentru arbori cu diametre până la 40-45 mm pe întreaga suprafață sau parțial (pe suprafețe reduse), acestea executându-se numai pe anumite coridoare sau benzi, cu lățime de 1-3 m, în jurul rândurilor sau pâlcurilor cu semințiș al speciilor principale de bază (fag, molid, paltin, pin, etc)

Sezonul de executare a degajărilor: 15 august - 30 septembrie se consideră ca perioada optimă, totuși este de preferat ca lucrările să se execute diferențiat în funcție de particularitățile fiecărui arboret. Astfel, în arboretele amestecate, degajările se recomandă să se aplice doar în timpul sezonului de vegetație, când arborii sunt înfrunziți și speciile se pot recunoaște mai ușor.

Intensitatea degajărilor se exprimă prin raportul dintre numărul exemplarelor înlăturate (N_e) și numărul de exemplare din arboretul inițial (N_i), exprimat în procente:

$$I_n = N_e/N_i * 100$$

Periodicitatea (intervalul de timp) după care se intervine cu o nouă degajare pe aceeași suprafață, depinde de:

- natura speciilor
- condițiile staționare
- starea și structura pădurii.

În general, periodicitatea degajărilor variază între 1-3 ani, fiind mai mică în arboretele constituite din specii repede crescătoare, cu temperament de lumină, ca și în amestecurile situate în condițiile staționare cele mai prielnice.

Executarea degajărilor și depresajelor trebuie făcută cu muncitori cunoscători ai tehnicii de lucru. Instruirea forței de muncă se recomandă a se face în suprafețe demonstrative, în general de 1000mp, de către specialiști cu o bună pregătire și experiență în domeniu.

STUDIU DE EVALUARE ADECVATA **pentru amenajamentul silvic UP I COMUNA NADEȘ**

b. Curățiri

Trecerea arboretelor din faza de desiş în faza de nuieliş-prăjiniş este marcată de apariția unor fenomene specific biologice ce se manifestă cu o intensitate ridicată.

În acest stadiu, cauza principală a procesului de eliminare naturală este concurența pentru spațiul de nutriție și dezvoltare.

Curățirile sau lămuririle reprezintă intervenții repetate aplicate în pădurea cultivată în fazele de nuieliş și prăjiniş, în vederea înlăturării exemplarelor necorespunzătoare ca specie și conformare

Scopul curățirilor este înlăturarea din arboret a exemplarelor copleșitoare din speciile de valoare economică redusă, precum și a celor necorespunzătoare, indiferent de specie.

Obiective urmărite prin executarea curățirilor:

- continuarea ameliorării compoziției arboretului, în concordanță cu compoziția țel fixată. Această cerință este realizată prin înlăturarea exemplarelor copleșitoare din speciile nedorite;
- îmbunătățirea stării fitosanitare a arboretului prin eliminarea treptată a exemplarelor uscate, rupte, vătămate, defectuoase, preexistente, a lăstarilor, etc., având grijă să nuse întrerupă în nici un punct starea de masiv;
- reducerea desimii arboretelor pentru a permite regularizarea creșterii în grosime și în înălțime, precum și a configurației coroanei;
- ameliorarea mediului intern al pădurii, cu efecte favorabile asupra capacității productive și protectoare, ca și asupra stabilității generale a acesteia;
- menținerea integrității structurale (consistența $K > 0,8$).

Pentru aplicarea curățirilor este necesară identificarea și alegerea exemplarelor de extras din fiecare tip de arboret.

Prima curățire se execută la cca. 3-5 ani după ultima degajare când arboretul se găsește în faza de nuieliş-păriş iar înălțimea sa medie nu depășește, în general, 3 m.

Elementele de arboret care fac obiectul extragerii prin curățiri sunt:

- exemplarele uscate, atacate, rănite, bolnave (în special cele cu boli infecțioase evolutive gen cancere);
- preexistenți (adesea considerați ca primă urgență de extragere, datorită vătămarilor produse arborilor remanenți la doborâre);
- exemplarele speciilor copleșitoare, nedorite și neconforme cu compoziția țel, dacă sunt situate în plafonul superior al arboretului;
- exemplarele din lăstari, provenite de pe cioate îmbătrânite sau din arborete cu proveniență mixtă, care pot copleși exemplarele mai valoroase din sămânță;
- exemplarele din specia dorită, chiar de bună calitate, dar grupate în pâlcurile preadese.

Se vor realiza curățiri mecanice, prin tăierea de jos a arborilor nevaloroși,

STUDIU DE EVALUARE ADECVATA **pentru amenajamentul silvic UP I COMUNA NADEȘ**

respectiv secuirea (inelarea arborilor) preexistenților, utilizând diferite utilaje tăietoare, în general motoferăstraie sau motounelte specifice.

Sezonul de execuție al curățirilor depinde, ca și în cazul degajărilor, de speciile existente precum și de condițiile de vegetație. Astfel, în arboretele amestecate, se recomandă ca grifarea (însemnarea) arborilor de extras să se realizeze doar în perioada de vegetație, această restricție eliminându-se în molidișurile pure sau amestecurile cu puține specii, când lucrarea se poate realiza și în repaosul vegetativ, primăvara devreme, înaintea apariției frunzelor, sau toamna târziu, după căderea acestora.

Intensitatea curățirilor se stabilește numai pe teren, în suprafețe de probă instalate în porțiuni reprezentative ale arboretului. În general, intensitatea se exprimă procentual:

- ca raport între numărul de arbori extrași (N_e) și cel existent (N_i) în arboret înainte de intervenție

$$IN = N_e/N_i \times 100$$

- ca raport între suprafața de bază a arborilor extrași (G_e) și suprafața de bază a arboretului înainte (G_i) de curățire

$$IC = G_e/G_i \times 100$$

După intensitatea intervenției (pe suprafața de bază), curățirile se împart în:

- slabe ($IC < 5\%$)
- moderate ($IC = 6-15\%$)
- puternice (forte) ($IC = 16-25\%$)
- foarte puternice ($IC > 25\%$).

În situația analizată, intensitatea curățirilor se recomandă a fi moderată. În cazuri excepționale, când condițiile de arboret o reclama, pot fi și forte, dar cu condiția ca, în nici un punct al arboretului, consistența să nu se reducă după intervenție sub 0,8.

Periodicitatea curățirilor variază, în general, între 3-5 ani, în funcție de natura speciilor, de starea arboretului, de condițiile staționare și de lucrările executate anterior.

În general, în pădurile noastre aflate în faza de nuieliș-prăjiniș, se recomandă să se execute între 2 și 3 curățiri/arboret, numărul acestora fiind redus chiar și la o singură intervenție în cazul regenerărilor artificiale.

De calitatea punerii în practică a degajărilor și curățirilor depinde, în mare măsură, calitatea viitoarelor păduri.

c. Rărituri

Răriturile sunt lucrări executate repetat în *fazele de păriș, codrișor și codru mijlociu* și care se preocupă de îngrijirea individuală a arborilor, în scopul de a contribui cât mai activ la ridicarea valorii productive și protectoare a pădurii cultivate.

Răriturile sunt considerate lucrări de selecție individuală pozitivă, preocuparea de bază fiind îndreptată asupra arborilor valoroși care rămân în

STUDIU DE EVALUARE ADECVATA **pentru amenajamentul silvic UP I COMUNA NADEȘ**

arboret până la termenul exploatării și nu asupra celor extrași prin intervenția respectivă.

Răriturile sunt cele mai pretențioase, mai complexe și mai intensive operațiuni culturale, cu efecte favorabile atât asupra generației existente, cât și asupra viitorului arboret.

Cele mai importante **obiectivele urmărite** prin aplicarea răriturilor sunt:

- ameliorarea calitativă a arboretelor, mai ales sub raportul compoziției, al calității tulpinilor și coroanelor arborilor, al distribuției lor spațiale, precum și al însușirilor tehnologice ale lemnului acestora;
- ameliorarea structurii genetice a populației arborescente;
- activarea creșterii în grosime a arborilor valoroși (cu rezultat direct asupra măriiivolumului) ca urmare a răririi treptate a arboretului, fără însă a afecta creșterea în înălțime și producerea elagajului natural (operație de îndepărtare a crăcilor din partea inferioară a tulpinii arborilor, aplicată în exploatățile forestiere);
- luminarea mai pronunțată a coroanelor arborilor de valoare din speciile de bază pentru a crea condiții mai favorabile pentru fructificație și pentru regenerarea naturală a pădurii;
- mărirea rezistenței pădurii la acțiunea vătămătoare a factorilor biotici și abiotici cu menținerea unei stări fitosanitare cât mai bune și a unei stări de vegetație cât mai active a arboretului rămas.

d. Lucrări de igienă

Adesea denumite și tăieri de igienă, aceste lucrări urmăresc asigurarea unei stări fitosanitare corespunzătoare a arboretelor, obiectiv care se poate realiza prin extragerea arborilor uscați sau în curs de uscare, căzuți, ruți sau doborâți de vânt sau zăpadă, puternic atacați de insecte, precum și a arborilor-cursă și de control folosiți în lucrările de protecție a pădurilor, fără ca prin aceste lucrări să se restrângă biodiversitatea pădurilor

În pădurile parcurse sistematic cu operațiuni culturale, în special rărituri, precum și cu tratamente nu este necesară planificarea lucrărilor de igienă deoarece arborii care se extrag în prima urgență prin astfel de intervenții sunt tocmai cei uscați sau în curs de uscare, ruți, doborâți, etc, igienizarea realizându-se astfel concomitent.

Tăierea arborilor care fac obiectul lucrărilor de igienă se poate face tot timpul anului fiind încadrată în categoria – tăiere fără restricții. Fac excepție rășinoaselor afectate de gândaci de scoarță care este de preferat să se extragă înainte de zborul adulților.

Intensitatea (volumul de extras) lucrărilor de igienă este determinată de starea de fapt a arboretelor. Astfel, pe baza observațiilor de teren, se pot diferenția următoarele situații:

- dacă se constată că numărul arborilor de extras este mic și prin intervenția asupra lor nuse dereglează starea de masiv, se procedează la recoltarea acestora într-o singură repriză;
- dacă proporția arborilor de extras este mare, aceștia se vor extrage în 2-3 reprize, la interval de 2-3 (4) ani, pentru a nu se întrerupe dintr-o dată și exagerat de mult starea de masiv;

STUDIU DE EVALUARE ADECVATA **pentru amenajamentul silvic UP I COMUNA NADEȘ**

- În situația în care, prin recoltarea arborilor vătămați, consistența arboretului s-ar reduce sub 0,7 în arboretele tinere și sub 0,6 în cele mature și bătrâne (deci acestea ar deveni exploatabile după stare), este de preferat să se procedeze la refacerea lor prin tehnici specifice.

Masa lemnoasă de extras prin lucrări de igienă este inclusă în categoria produselor accidentale neprecomptabile (care nu depășesc 5 m³/an/ha, raportat la suprafața unității de producție din care fac parte arboretele parcurse, micșorată cu mărimea suprafeței periodice în rând a arboretelor în care se va interveni cu tratamente în deceniul următor).

Dacă volumul de extras prin lucrările de igienă depășește valoarea menționată, acesta este inclus în categoria produselor lemnoase precomptabile și se scade din posibilitatea de produse secundare - rărituri.

II. Tratamente silvice

Tratamentul definește structura arboretelor din punctul de vedere al repartiției arborilor pe categorii dimensionale și al etajării populațiilor de arbori și arbuști.

În mod practic, gospodărirea unei păduri în cadrul unui regim se poate realiza prin mai multe modalități, ceea ce a condus la apariția noțiunii de **tratament**.

În sens larg, tratamentul include întregul ansamblu de măsuri culturale, prin care aceasta este condusă de la întemeiere până la exploatare și regenerare. Aceste măsuri culturale includ lucrările prin care, procedând consecvent, vreme îndelungată, se realizează regenerarea sau reîntinerirea, educarea, protecția, exploatarea tuturor arborilor care constituie o pădure.

În sens restrâns, prin tratament se înțelege modul special cum se face exploatarea și se asigură regenerarea unei păduri în cadrul aceluiași regim, în vederea atingerii unui scop.

Masa lemnoasă care rezultă prin aplicarea tratamentelor este încadrată în grupa *produselor principale*, iar tăierea prin care se realizează poartă numele de *tăiere de produse principale*.

a. Tăieri progresive

Acesta consistă în aceea că se urmărește obținerea regenerării naturale sub masiv prin aplicarea de tăieri repetate neuniforme, concentrate în anumite ochiuri împrăștiate neregulat în cuprinsul pădurii, în funcție de mersul instalării și dezvoltării semințișului ce va constitui noul arboret

Tehnica tratamentului. În principiu, tăierile progresive urmăresc realizarea obiectivului regenerării naturale sub masiv prin două modalități:

1. Punerea treptată în lumină a semințișurilor utilizabile existente, precum și a celor instalate artificial prin semănături sau plantații sub masiv sau în margine de masiv;
2. Provocarea însămânțării naturale prin răirea sau deschiderea arboretului acolo unde încă nu s-a produs.

STUDIU DE EVALUARE ADECVATA pentru amenajamentul silvic UP I COMUNA NADEȘ

Pentru realizarea acestor obiective, teoreticianul tratamentului tăierilor progresive adiferențiat trei genuri de tăieri: (1) *de deschidere a ochiurilor*, (2) *de lărgire și luminare a ochiurilor*, precum și (3) *de racordare a ochiurilor*.

Dacă însă unele arborete exploatabile nu au fost suficient rărite, trebuie executate în prealabil tăieri preparatorii, care urmăresc să nu întrerupă prea mult starea de masiv (consistența după tăiere 0,8).

Tăierile de deschidere a ochiurilor urmăresc să asigure fie dezvoltarea semințișului preexistent utilizabil deja instalat fie instalarea unuia nou, acolo unde încă nu există. Pentru realizarea acestui scop se pornește de la porțiunile (ochiurile) existente, în care s-au instalat deja semințișuri utilizabile și numai apoi se trece la crearea de noi ochiuri. Acolo unde semințișul preexistent este neutilizabil, acesta se indică să fie extras într-un an de fructificație, când se pot executa și lucrări de mobilizare a solului pentru pregătirea acestuia în vederea declanșării regenerării naturale.

Principalele probleme care trebuie rezolvate la aplicarea tăierilor de deschidere a ochiurilor se referă la repartizarea, forma, mărimea, orientarea și numărul ochiurilor, precum și la intensitatea tăierii în fiecare ochi.

Repartizarea ochiurilor se face ținând seama de starea arboretului, de mersul regenerării și de posibilitățile de scoatere a materialului. Astfel, tăierile trebuie să înceapă în porțiunile mai rărite, cu arbori mai bătrâni și cu stare mai slabă de vegetație. Pentru a se ușura transportul și protejarea semințișului instalat este indicat ca deschiderea ochiurilor să înceapă din interiorul suprafeței de regenerat spre drumurile de scoatere cele mai apropiate. Pe versanți, ochiurile se deschid începând de sus în jos spre drumul de scoatere a lemnului care este în general *de vale*. Ochiurile se vor împrăștia la distanțe destul de mari, în general cuprinse între 1 și 2 înălțimi medii ale arboretului, astfel încât în cadrul fiecărui ochi regenerarea să se desfășoare independent de ochiurile alăturate.

Forma ochiurilor poate fi, după caz, circulară, ovală, eliptică sau, cel mai adesea, neregulată ("mai mult lungă decât rotundă, adesea cu colțuri sau, în formă de amoebă"). Forma ochiurilor se alege astfel încât să se poată asigura semințișului umiditatea, căldura și lumina necesare pentru instalare și dezvoltare iar pe de altă parte să-l protejeze contra unor eventuale vătămări. Pentru a se alege o formă optimă s-a pornit de la maniera în care se desfășoară regenerarea naturală sub masiv. Astfel, s-a observat că, în regiunile călduroase și uscate, semințișul natural apare de preferință în partea sudică, unde are asigurată umbrirea și umiditatea necesară. În schimb, în regiunile înalte sau umbrite, răcoroase și umede, semințișul se instalează și se dezvoltă mai bine în partea nordică a ochiului, unde primește căldură suficientă. Pornind de la aceste constatări practice, se recomandă să se deschidă ochiuri de formă eliptică, orientate cu axa mare pe direcția est-vest, în regiunile calde și uscate, în timp ce în regiunile reci și umede sunt preferate cele eliptice orientate nord-sud.

Mărimea ochiurilor și intensitatea rării în ochiuri a arboretului bătrân depind în primul rând de exigențele față de lumină ale speciilor care se urmărește să fie regenerate. Astfel, la speciile de umbră cu semințiș sensibil la înghețuri sau

STUDIU DE EVALUARE ADECVATA **pentru amenajamentul silvic UP I COMUNA NADEȘ**

secetă (fag, brad), care au nevoie de protecție de sus și laterală, ochiurile au mărimi de la suprafața proiecției a 2-3 arbori până la 0,5H sau chiar 0,75 H (H este înălțimea medie a arboretului). În plus, în aceste ochiuri nu se intervine cu tăieri rase ci se procedează la rădirea arboretului în jurul arborilor seminceri care se păstrează în ochi. În arboretele din specii de lumină (stejar, gorun), care necesită doar protecție laterală și creșterea în lumină plină de sus (*Stejarului îi place să crească "în blană însă cu capul descoperit"*), ochiurile vor fi mai mari, ajungând la 1-1,5 H la gorun și chiar 2H la stejar. Pentru a se da de la început lumină suficientă celor două specii se recomandă fie ca, în ochi, arborii să se extragă integral ori consistența să se reducă până la valori de 0,4-0,5 (0,6).

Numărul ochiurilor, care nu se poate fixa cu anticipație ci rezultă pe teren, depinde de mărimea acestora și de intensitatea tăierilor aplicate în fiecare ochi. Cu cât ochiurile sunt mai mari și tăierea în ochi mai intensă, ca la gorun sau stejar, cu atât numărul lor poate fi mai mic. Din contră, în arborete cu specii de umbră (fag, brad), unde ochiurile deschise și intensitatea tăierii în ochi sunt mici, și numărul acestora este mai numeros (Negulescu, în Negulescu și Ciurac, 1959). Oricum, este necesar să se urmărească atent, din aproape în aproape, volumul de masă lemnoasă pus în valoare în ochiurile care se deschid iar lucrarea să fie sistată atunci când s-a constatat că fost atins volumul dorit, pentru a nu se depăși posibilitatea anuală fixată prin amenajament.

În ochiuri se recomandă să fie extrași arborii cu coroanele cele mai mari care, recoltați ulterior, ar putea provoca vătămări grave semințișului instalat. În plus, trebuie extrase integralsubetajul arborescent și subarboretul, pentru a permite luminii să pătrundă la sol (Dămăceanu, 1984). Tot cu ocazia tăierii de deschidere a ochiurilor dar numai dacă se constată existența unor arbori uscați, ruptți, doborâți etc. se intervine și în afara ochiurilor cu lucrări de igienă.

După ce s-a constatat că semințișul s-a instalat în ochiurile deschise se trece la **tăierile delărgire și luminare a ochiurilor**, ale căror obiective sunt clar definite prin denumirea menționată.

Luminarea ochiurilor deja create, care se corelează cu ritmul de creștere și nevoile de lumină ale semințișului, se face moderat și repetat (prin mai multe tăieri) la speciile de umbră (brad sau fag), respectiv printr-o tăiere intensă sau chiar eliminarea integrală a acoperișului la cele de lumină (gorun, stejar).

Tăierea de lărgire a ochiului se realizează fie după ce în afara acestuia s-a instalat deja semințiș utilizabil fie într-un an cu fructificație abundentă.

Principial, lărgirea ochiurilor se poate realiza prin benzi *concentrice* (în optimul de vegetație al speciilor de valoare) sau *excentrice*, numai în *marginea* lor *fertilă*, unde regenerarea progresa activ datorită condițiilor ecologice favorabile. În mod practic, ochiurile eliptice se lărgesc spre nord în zonele cu deficit de căldură, unde s-au deschis ochiuri orientate N-S, sau spre sud în regiunile cu deficit de umiditate, unde au fost instalate ochiuri orientate E-V.

În general, lățimea benzii variază după natura speciei și mersul regenerării. În general, ea nu depășește o înălțime medie de arboret (20-30 m), dar poate fi mai mică la speciile de umbră sau când regenerarea este anevoioasă și mai mare (2-3H) la cele de lumină sau în condiții de regenerare foarte favorabile. Dacă însă regenerarea, cu toate că tăierea de lărgire a ochiului s-a aplicat corect într-un an de fructificație, decurge anevoios, este necesar să se execute lucrări de favorizare a instalării semințișului sau lucrări de asigurare a dezvoltării acestuia (extragerea semințișului neutilizabil și a subarboretului,

STUDIU DE EVALUARE ADECVATA **pentru amenajamentul silvic UP I COMUNA NADEȘ**

receperea semințișului de foioase vătămat, descopleșiri, completarea zonelor neregenerate etc).

Atunci când ochiurile, precum și porțiunea dintre ele, sunt destul de bine regenerate și apropiate între ele, se poate recurge la **tăierea de racordare**, care constă din eliminarea printr-o singură tăiere a ultimelor exemplare rămase din vechiul arboret între ochiurile regenerate. Ca și la tăierile succesive, se recomandă ca această lucrare să fie aplicată când semințișul, ajuns la independență biologică, ocupă cel puțin 70% din suprafață și are o înălțime de 30-80 cm. În gorunetele și stejăretele de la noi, din rațiuni legate de necesitatea reducerii la maximum a vătămarilor produse cu ocazia tăierilor de racordare, se recomandă ca acestea să se aplice înainte ca semințișul să atingă 0,5 m înălțime.

Dacă însă regenerarea este îngreunată sau semințișul instalat este puternic vătămat, tăiereade racordare se poate executa însă este urmată imediat de completări în porțiunile neregenerate.

La aplicarea tratamentului tăierilor progresive, *posibilitatea* fixată pe volum poate fi realizată din orice parte a suprafeței periodice în rând. Pentru recoltarea acesteia, în anii cu fructificație se intervine cu tăieri de deschidere și de lărgire a ochiurilor iar în cei lipsiți de fructificație cu celelalte feluri de tăieri (preparatorii, de luminare a ochiurilor sau de racordare).

În arboretele parcurse cu acest tratament din România, *perioada generală de regenerare* a fost adoptată la 20 de ani însă tratamentul s-ar putea aplica fie în varianta cu *perioadă normală* (15- 20 ani ca la gorun) fie cu *perioadă lungă* (30 de ani ca la brad și fag) de regenerare. Mai importantă pentru succesul regenerării este *perioada specială de regenerare* a fiecărui ochi în care a fost declanșată regenerarea. Ținând cont de capacitatea de rezistență sub masiv a speciilor importante conduse cu tăieri în ochiuri (2-3 ani la stejar, 4-6 ani la gorun), se recomandă ca perioada specială de regenerare să nu depășească 2-4 ani la stejar, 5-7 ani la gorun, respectiv 8-12 ani la fag și brad.

B) Tratamentul tăierilor în crâng

Tratamentul tăierilor în crâng se caracterizează prin recoltarea integrală a arboretului exploatabil de pe o anumită suprafață, printr-o singură tăiere. Se va aplica în arboretele de salcâm, în varianta tăiere de jos, iar în câteva arborete în care salcâmul este la a treia generație de lăstari și cioatele nu mai au capacitatea de lăstărire/drajonare s-a prevăzut tăiere în crâng cu împăduriri. Mărimea parchetelor este limitată la 1,0 ha (în cazul suprafețelor din situri Natura 2000), cu reguli stricte de alăturare (apropiere în spațiu și timp) a acestora.

În cazul aplicării tăierilor în crâng, după extragerea arboretului matur, se vor executa lucrări de stimularea drajonării sau împăduriri, în funcție de situația concretă a fiecărei unități amenajistice, astfel încât să se asigure regenerarea în condiții cât mai bune a suprafețelor exploatate.

Alăturarea parchetelor se va face în raport cu durata de realizare a stării de masiv și intensitatea funcțiilor de protecție atribuite, la intervale de minim 2-3 ani. În arboretele din tipul II de categorii funcționale (S.U.P. "M") în scopul menținerii sau îmbunătățirii stării fitosanitare, de asigurare a permanenței pădurii, spre a putea exercita cât mai bine funcțiile de protecție ce li s-au atribuit, se vor executa tăieri de conservare.

Tehnica aplicării tratamentelor este cea prevăzută în "Norme tehnice pentru alegerea și aplicarea tratamentelor" în vigoare.

III. Lucrări de ajutorarea regenerarilor naturale și de împădurire

a. Lucrări necesare pentru asigurarea regenerării naturale se constituie ca o componentă indispensabilă și se integrează armonios în sistemul lucrărilor de îngrijire necesare în vederea producerii și conducerii judicioase a regenerării pădurii cultivate.

Obiectivele acestor lucrări sunt:

- crearea condițiilor corespunzătoare favorizării instalării semințșului natural, format din specii proprii compoziției de regenerare;
- realizarea lucrărilor de reîmpădurire și împădurire;
- consolidarea regenerării obținute; asigurarea compoziției de regenerare;
- selecționarea puieților corespunzători calitativ;
- consolidarea regenerării obținute;
- asigurarea compoziției de regenerare;
- remedierea prejudiciilor produse prin procesul de recoltare a masei lemnoase.

Asigurarea unei regenerări naturale de calitate presupune de multe ori completarea aplicării intervențiilor (*tăieri de regenerare, tratamente*) prin care se urmărește instalarea sau dezvoltarea semințșului cu anumite *lucrări speciale, ajutătoare*, care încetează o dată cu realizarea stării de masiv și constau din:

1. Lucrări pentru favorizarea instalării semințșului

Aceste lucrări se execută numai în porțiunile din arboret în care instalarea semințșului din speciile de bază prevăzute în compoziția de regenerare este imposibilă sau îngreunată de condițiile grele de sol și constau din:

Mobilizarea solului, când acesta este tasat sau acoperit cu un strat gros de humus brut (ca în molidișuri și făgete acidofile), care împiedică sămânța să ia contact cu solul mineral. Lucrarea se execută în anii de fructificație, precum și înainte de fructificație (înainte de diseminarea semințșelor), de regulă în benzi alterne sau în ochiuri de regenerare.

2. Lucrări pentru asigurarea dezvoltării semințșului

Aceste lucrări se pot executa în semințșurile naturale din momentul instalării lor până ce arboretul realizează starea de masiv și constau din:

STUDIU DE EVALUARE ADECVATA **pentru amenajamentul silvic UP I COMUNA NADEȘ**

Descopleșirea seminișului. Prin această lucrare se urmărește protejarea seminișului imediat după instalarea acestuia, împotriva buruienilor care îi pun în pericol existența sau care pot să-i împiedice dezvoltarea. Descopleșirea se efectuează o dată sau de două ori pe an, prima intervenție făcându-se la o lună de la începerea sezonului de vegetație (pentru ca puieții să se fortifice înainte de venirea perioadei cu arșiță), iar cea de-a doua în septembrie, dacă există pericolul ca buruienile să determine la căderea zăpezii, prin înălțimea lor, culcarea puieților.

b. Lucrări de regenerare - Impăduriri

Regenerarea arboretelor, ca proces de asigurare a continuității arboretelor, a perenității pădurilor, se poate realiza prin două metode: *regenerarea naturală și regenerarea artificială.*

Este în majoritate acceptată ideea că regenerarea naturală asigură constituirea unor arborete foarte valoroase, cu o productivitate ridicată și un înalt grad de stabilitate, ce își exercită cu maximă eficiență funcțiile atribuite. În baza acestei concepții, principiile de gospodărire rațională a pădurilor recomandă, în mod justificat, aplicarea tăierilor bazate pe regenerarea naturală în toate cazurile în care acest lucru este posibil.

Totuși, sunt anumite cazuri care reclamă folosirea regenerării artificiale ca ultimă posibilitate de perpetuare a generațiilor de arbori. În continuare vor fi prezentate aceste cazuri care, prin diverse condiții staționale, fizico-geografice sau chiar prin particularități socio-economice, impun ca regenerarea pădurii să se realizeze printr-o metodă mai puțin agreată, mai precis prin regenerarea artificială.

În general, regenerarea artificială e cel mai des utilizată în cazul arboretelor cărora li s-a aplicat tratamentul tăierilor rase care reclamă intervenția cu reîmpăduriri cât mai urgentă. Tăierile rase pot fi preferate uneori din punct de vedere economic, datorită faptului că tăierile concentrate implică costuri de exploatare mai mici dar câteodată pot avea și o justificare de ordin silvicultural: în molidșuri, de exemplu, se dorește să nu se extragă treptat arboretul pentru a nu l expune doborâturilor provocate de vânt. Regenerarea artificială a acestor arborete permite pădurii să revină rapid în vechiul amplasament pentru a-și exercita funcțiile eco-protective.

Intervenții la fel de rapide se impun și în cazul arboretelor calamitate natural prin incendii, doborâturi provocate de vânt sau rupturi cauzate de zăpadă, atacuri de insecte etc. În ambele din cele două cazuri mai sus amintite regenerarea artificială este singura alternativă aflată la îndemâna silvicultorilor și care oferă posibilitatea reintroducerii rapide a pădurii pe terenul pe care ea a mai existat dar a dispărut în urma unei intervenții artificiale de exploatare sau naturale cu caracter de calamitate.

În vederea creșterii productivității arboretelor se acționează pe foarte multe căi. Una din primele astfel de modalități privește principiul potrivit căruia un arboret, prin asortimentul de specii, trebuie să valorifice complet potențialul

STUDIU DE EVALUARE ADECVATA **pentru amenajamentul silvic UP I COMUNA NADEȘ**

productiv al stațiunii. În baza acestui fapt, o mare importanță se acordă regenerărilor artificiale ce vizează arboretele degradate, brăcuite, derivate, care nu corespund din punctul de vedere al cantității și calității producției lor.

Regenerarea naturală a acestor arborete este foarte greu de realizat (datorită consistenței scăzute, înțelenirii solului, vitalității scăzute etc.) iar uneori nici nu este dorită păstrarea aceluiași asortiment de specii care și-a dovedit incapacitatea productivă. Regenerarea artificială este facilă și permite introducerea de noi specii care să valorifice la maxim potențialul stațiunii și să ofere o producție cantitativ și calitativ superioară.

Intervenția artificială poate uneori să aibă un caracter parțial, regenerarea în ansamblu având, în acest caz, un caracter mixt.

Putem vorbi despre un caracter parțial al regenerării artificiale atunci când se intervine într-un arboret care a fost supus tăierilor specifice regenerării naturale, în scopul realizării desimii optime pe întreaga suprafață. De asemenea, în același context, intervenția ce urmărește reglarea structurii compoziției viitorului arboret folosind regenerarea artificială are un caracter parțial.

Un ultim aspect legat de acest caracter parțial vizează posibilitatea introducerii artificiale într-un arboret regenerat natural a unor specii deosebite, care să ridice valoarea arboretului.

În aceste cazuri prezentate anterior, regenerarea artificială, chiar dacă nu este folosită integral pe toată suprafața ci doar parțial în zonele în care se dorește a se interveni, completează, ajută și ridică valoarea regenerării naturale, totul în scopul obținerii unui arboret care să corespundă exigențelor stațiunii și să valorifice cât mai bine potențialul ei productiv.

În concluzie folosirea regenerării artificiale este motivată de cazuri în care alte soluții sunt imposibil sau dificil de realizat din cauze de ordin silvicultural, stațional sau economic. De asemenea, atunci când reușita regenerării impune realizarea acesteia cât mai urgent sau când se dorește schimbarea asortimentului de specii a unui arboret, regenerarea artificială va putea fi luată în considerare în mod complet justificat.

Potrivit normelor tehnice în vigoare *terenurile de împădurit sau reîmpădurit* se încadrează în una din următoarele categorii:

A) terenuri lipsite de vegetație lemnoasă și anume:

- poieni și goluri neregenerate din cuprinsul pădurii;
- terenuri preluate în fondul forestier, destinate împăduririi;
- terenuri fără vegetație lemnoasă ca urmare a unor calamități (incendii, rupturi și doborâți de vânt, zăpadă, uscării în masă ș.a.);
- suprafețe (parchete) rezultate în urma exploatării prin tăieri rase.

B) terenuri ocupate de arborete necorespunzătoare silvo-biologic și/sau economic ce urmează a fi împădurite:

- suprafețe acoperite de arborete derivate provizorii (mestecănișuri, plopișuri de ploptremurător, arțărete, cărpinete, teișuri ș.a.)
- terenuri cu arborete slab productive ce nu se pot regenera natural;

STUDIU DE EVALUARE ADECVATA **pentru amenajamentul silvic UP I COMUNA NADEȘ**

- suprafețe cu arborete în care sunt necesare lucrări de ameliorare în scopul îmbunătățirii compoziției și/sau consistenței

C) terenuri pe care regenerarea naturală este incompletă:

- suprafețe ocupate cu arborete parcurse cu lucrări de regenerare sub adăpost având porțiuni neregenerate sau regenerate cu specii neindicate în compoziția de regenerare, cu semințis neutilizabil, vătămat etc;
- teritorii ocupate cu arborete parcurse cu tăieri de crâng simplu, cu porțiuni neregenerate în care este indicată introducerea unor specii valoroase.

D) alte terenuri și anume:

- terenuri în care sunt necesare completări în plantații, semănături și butășiri directe;
- terenuri aflate în folosință temporară la alți deținători și reprimite în fondul forestier spre a fi împădurite (terenuri decopertate de stratul de sol, halde industriale, menajere etc).

Încadrarea suprafețelor ce necesită intervenții pentru instalarea culturilor pe categorii de terenuri de împădurit, reîmpădurit este necesară, pentru că trebuie luate în considerare în stabilirea diferențiată a lucrărilor de pregătire a terenului și a solului, de alegere a speciilor, a metodelor de instalare a noului arboret, de îngrijire a culturilor până la realizarea stării de masiv.

Spre exemplu, pentru împădurirea terenurilor lipsite de vegetație forestieră sau a celor pe care s-au executat tăieri rase, pregătirea terenului și a solului se recomandă a se face pe întreaga suprafață la câmpie și/sau parțial la coline sau munte. Reîmpăduririle în completarea regenerării naturale executate, în urma aplicării tratamentelor cu regenerare naturală sub adăpost sau pentru ameliorarea arboretelor se realizează, de regulă, pe 10-40% din suprafață unității amenajistice. Dacă reîmpădurirea cuprinde suprafețe compacte, mai mari de 0,5 ha acestea se vor constitui ca unități de cultură forestieră separate ce vor deveni noi unități amenajistice.

c. Lucrări de completări în arborete care nu au închis starea de masiv

Sunt lucrări de împădurire ce se execută în regenerările naturale aflate în fazele de dezvoltare de semințis-desiș, deci curând după înlăturarea arboretului parental, la adăpostul căruia s-a instalat noua generație și înainte ca solul să-și piardă însușirile tipic forestiere.

De asemenea, această lucrare se realizează în cazul plantațiilor efectuate recent însă cu reușită nesatisfăcătoare, în vederea completării golurilor din care puietii s-au uscat, au dispărut sau au fost afectați de diverși factori dăunători. Completările în regenerări naturale constituie categoria de lucrări de împăduriri cea mai frecvent aplicată în practica silvică, cu perspectiva creșterii

STUDIU DE EVALUARE ADECVATA **pentru amenajamentul silvic UP I COMUNA NADEȘ**

ponderii acestora în măsura în care arboretele sunt optim structurate, corespunzătoare echilibrului ecologic.

În urma intervenției cu lucrări de împădurire rezultă arborete cu origine combinată (naturală și artificială), caracterul natural sau artificial al ecosistemului respectiv fiind imprimat în mare măsură de ponderea în suprafață a uneia sau alteia din cele două modalități de regenerare a pădurii.

Operațiunea devine oportună pentru regenerarea punctelor (locurilor) unde regenerarea naturală nu s-a produs sau semințișul natural instalat este neviabil, a fost grav vătămat și nu mai poate fi valorificat, aparține speciilor nedorite în viitoarea pădure, sau provine din lăstari în cazul unei regenerări mixte. Completările se vor face numai după evaluarea corectă (în fiecare an) a stării, desimii și suprafeței ocupate de semințișurile naturale. Pe această bază se va estima și prognoza cantitatea de material de împădurire necesară, sursa de aprovizionare, metoda, schema și dispozitivul de împădurire preferabil, perioada optimă de executare în teren.

IV. Lucrări de îngrijire a culturilor tinere

În perioada de la instalare până la atingerea reușitei definitive, culturile forestiere au de înfruntat acțiunea multor factori dăunători, dintre care pe prim plan se situează concurența vegetației erbacee și a lăstarilor copleșitori, seceta și insolația: atacurile de insecte și bolile criptogamice, efectivele de vânat etc.

Vulnerabilitatea culturilor în această perioadă, îndeosebi în cazul folosirii puietilor cu rădăcină nudă, este agravată și de șocul transplantării, la care se adaugă schimbarea de mediu, deosebit de însemnata, mai cu seamă în cazul folosirii unor specii în afara arealului tor natural între momentul plantării (semănării) și al închiderii masivului, concurența intra și inter-specifică între puietii este aproape inexistentă, dezvoltarea fiecărui exemplar fiind condiționată de propriul fond genetic, de caracteristicile fenotipice inițiale și de mediul de viață, care prezintă diferențieri de la un loc la altul, ca urmare a eterogenității însușirilor solului, a microclimatului local, a compoziției și densității covorului erbaceu etc. Datorită acestor factori, curând după înființare, în culturile forestiere se manifestă tendința ierarhizării exemplarelor în raport cu poziția lor relativă. Eterogenitatea condițiilor de mediu și a potențialului genetic al plantelor influențează în sens pozitiv sau negativ procesul creșterilor curente individuale, putând conduce în scurt timp la o pronunțată diferențiere dimensională a puietilor și chiar la dispariția unui număr însemnat de exemplare. Fenomenul se poate solda cu consecințe negative în ceea ce privește uniformitatea închiderii masivului, în unele situații prelungind exagerat atingerea reușitei definitive.

În scopul diminuării efectelor negative ale factorilor de mediu, pentru evitarea pierderilor, crearea și menținerea unor condiții de creștere și dezvoltare favorabile tuturor puietilor, culturile forestiere sunt parcurse după instalare cu *lucrări speciale de îngrijire*, constând în înlăturarea unor defecțiuni și omogenizarea condițiilor de vegetație la nivelul întregii populații.

În funcție de natura și scopul urmărit prin aplicare, lucrările se repetă în fiecare an, însă cu frecvență tot mai redusă pe măsură ce cultura se dezvoltă, este mai puțin vulnerabilă și prin caracteristicile ei se apropie de reușita definitivă.

Principalele lucrări de îngrijire aplicate în culturi forestiere tinere constau în *receperea puietilor, reglarea desimii, întreținerea solului și combaterea*

STUDIU DE EVALUARE ADECVATA **pentru amenajamentul silvic UP I COMUNA NADEȘ**

vegetației dăunătoare, precum și din executarea unor lucrări cu caracter special cum ar fi: fertilizarea și irigarea culturilor, elagajul artificial, tăierile de formare și stimulare, combaterea bolilor și dăunătorilor ș.a.

1.1. Impactul prognozat prin implementarea planului asupra factorilor de mediu

Formele de impact prognozate a se produce în urma implementării proiectului analizatsunt următoarele:

- impactul asupra calității factorilor de mediu: apa, aer, sol, zgomot;
- impactul asupra biodiversității locale;
- impactul asupra mediului social și economic.

Impactul asupra calității aerului

Prin implementarea amenajamentului silvic propus, vor rezulta emisii de poluanți în aer în limite admisibile. Acestea vor fi:

- emisii din surse mobile (oxid de carbon, oxizi de azot, oxizi de sulf, poluanți organici persistenti și pulberi) de la mijloacele de transport care vor deservi amenajamentului silvic.

Cantitatea de gaze de eșapare este în concordanță cu mijloacele de transport folosite și de durata de funcționare a motoarelor acestora în perioada cât se află pe amplasament;

- emisii din surse mobile (oxid de carbon, oxizi de azot, oxizi de sulf, poluanți organici persistenti și pulberi) de la utilajele care vor deservi activitatea din amenajamentului silvic;

- emisii din surse mobile (oxid de carbon, oxizi de azot, oxizi de sulf, poluanți organici persistenti și pulberi) de la mijloacele de tăiere (drujbe) care vor fi folosite în activitatea de exploatare a amenajamentului silvic;

- pulberi (particule în suspensie) rezultate în urma activităților de doborâre, curățare, transport și încărcare masă lemnoasă. Emisiile de suspensii rezultate pe durata lucrărilor în cadrul unui amenajament silvic sunt greu de cuantificat deoarece natura lucrărilor, mijloacele auto folosite precum și condițiilor meteorologice din perioada de exploatare pot influența cantitatea de pulberi (particule în suspensii) în zona de impact. Cantitatea de particule în suspensie este proporțională cu aria terenului pe care se desfășoară lucrările.

Impactul asupra poluării aerului în faza de execuție a planului este de tip:

- direct negativ - emisii datorate activităților de implementare a amenajamentului silvic care pot afecta speciile de floră și faună a zonelor învecinate datorită sedimentării acestora;

- indirect negativ – posibile efecte negative asupra sănătății umane.

STUDIU DE EVALUARE ADECVATA
pentru amenajamentul silvic UP I COMUNA NADEȘ

Aceste efecte pot fi evitate/atenuate prin: măsuri operatorii – personalul operator va fi dotat cu echipament de protecție și măști cu filtru de hârtie, pentru a preveni inhalarea pulberilor.

Se poate afirma, totuși, că nivelul acestor emisii este scăzut și că nu depășește limite maxime admise și că efectul acestora este anihilat de vegetația din pădure.

Impactul asupra calității solului prin implementarea proiectului

În activitățile de exploatare forestieră pot apărea situații de poluare a solului datorită:

- eroziunii de suprafață în urma transportului necorespunzător (prin târâire sau semi-târâire) a buștenilor;
- tasarea solului datorită deplasării utilajelor pe căile de acces;
- alegerea inadecvată a traseelor căilor provizorii de acces;
- pierderi accidentale de carburanți și/sau lubrifianți de la utilajele și/sau mijloacele auto care deservește activitatea de exploatare forestieră;
- depozitarea și/sau stocarea temporară necorespunzătoare a deșeurilor.

Prin implementarea planului în zona propusă se va genera un potențial impact asupra factorului de mediu sol de tip:

- Direct — impact fizic negativ asupra solului, incluzând modificarea echilibrului existent al solului și impactul datorat lucrărilor propuse prin amenajamentul silvic. În timp ce ambele tipuri de impact sunt inevitabile, ambele sunt reversibile în aceeași măsură;

- Indirect – impact fizic negativ datorat eroziunii și alterării subsolului în urma lucrărilor executate în cadrul amenajamentului silvic, însă după terminarea lucrărilor zonele afectate se vor regenera rapid, având în vedere specificul zonei.

1.2. Impactul direct și indirect

Impactul direct este manifestat asupra habitatelor forestiere identificate pe suprafața de aplicare a Amenajamentelor Silvice din cadrul sitului ROSPA0028-Dealurile Tarnavei -Valea Nirajului . Asupra speciilor de interes comunitar din cadrul siturilor se va exercita un efect redus și indirect. Impactul lucrărilor silvice asupra habitatelor s-a realizat prin analiza efectelor acestora asupra criteriilor ce definesc starea favorabilă de conservare pentru fiecare tip de habitat

Impact negativ semnificativ
Impact negativ nesemnificativ
Neutru
Impact pozitiv nesemnificativ
Impact pozitiv semnificativ

STUDIU DE EVALUARE ADECVATA
pentru amenajamentul silvic UP I COMUNA NADEȘ

Analiza impactului prevederilor amenajamentului silvic asupra speciilor depasari pentru care a fost declarat situl Natura
2000 ROSPA0028 Dealurile Tarnavelor – Valea Niraiului

Indicator supus evaluarii	Lucrari prevazute in amenajamentul silvic							
	Ingrijirea semintisului	Impaduriri/ Completari	Taieri rase	Curatiri	Rarituri	Taieri igiena	Taieri Progressive/ Succesive	Taieri de conservare
Suprafata minima	Fara schimbari	Fara schimbari	Fara schimbari	Fara schimbari	Fara schimbari	Fara schimbari	Fara schimbari	Fara schimbari
Dinamica suprafetei	Fara schimbari	Fara schimbari	Fara schimbari	Fara schimbari	Fara schimbari	Fara schimbari	Fara schimbari	Fara schimbari
Compozitia	Fara schimbari	Fara schimbari	Fara schimbari	Impact pozitiv generat prin nerecoltarea intotalitate a trunchiurilor de lemn si mentinerea in zona a unor exemplare de arbori batranisi scorburosi	Impact pozitiv generat prin nerecoltarea intotalitate a trunchiurilor de lemn si mentinerea in zona a unor exemplare de arbori batrani si scorburosi	Fara schimbari	Impact pozitiv prin pastrarea mentinerea unor arbori uscati (4-8 exemplare peha)	Impact pozitiv prin pastrarea mentinerea unor arbori uscati (4-8 exemplare peha)
Specii nedorite	Fara schimbari	Fara schimbari	Fara schimbari	Fara schimbari	Fara schimbari	Fara schimbari	Fara schimbari	Fara schimbari
Consistent a arboretelor	Fara schimbari	Fara schimbari	Fara schimbari	Fara schimbari	Fara schimbari	Fara schimbari	Fara schimbari	Fara schimbari
Lemn mort	Fara schimbari	Fara schimbari	Fara schimbari	Impact pozitiv generat prin nerecoltarea intotalitate a trunchiurilor de lemn si mentinerea in zona a unor exemplare de arbori batrani si scorburosi	Impact pozitiv generat prin nerecoltarea intotalitate a trunchiurilor de lemn si mentinerea in zona a unor exemplare de arbori batrani si scorburosi	Fara schimbari	Impact pozitiv prin mentinerea unor arbori uscati (4- 8 xemplare pe ha)	Impact pozitiv prin mentinerea unor arbori uscati (4- 8 xemplare pe ha)
Grosime a litierei	Fara schimbari	Fara schimbari	Fara schimbari	Fara schimbari	Fara schimbari	Fara schimbari	Fara schimbari	Fara schimbari
Regenerarea	Fara schimbari	Fara schimbari	Fara schimbari	Fara schimbari	Fara schimbari	Fara schimbari	Fara schimbari	Fara schimbari
Evaluare impact pe categorii	Neutru	Neutru	Neutru	Pozitiv nesemnificativ	Pozitiv nesemnificativ	Neutru	Pozitiv nesemnificativ	Pozitiv nesemnificativ

STUDIU DE EVALUARE ADECVATA
pentru amenajamentul silvic UP I COMUNA NADEȘ

Ca urmare efectul eventualelor lucrari silvotehnice asupra populatiilor acestor specii este aproape nul, acestea reusind sa se pastreze la nivelul siturilor Natura 2000 din zona intr-o stare buna de conservare.

Impactul negativ direct pentru speciile de pasari a caror prezenta a fost semnalata in zona de studiu sunt strans legate de zona analizata. Aceste specii se vor refugia odata cu inceperea lucrarilor de implementare a obiectivelor prevazute in amenajamentul silvic din zona de exploatare fiind afectate de zgomot, de vibratii prin urmare eventualele pierderi diminuandu-se.

Impactul negativ indirect poate fi prognozat printr-o „restrangere a habitatelor” cauzate de lucrarile temporare care e vor efectua in cadrul amenajamentului silvic, cu efectin deplasare a speciilor de pasari catre zonele din jur cu habitate care ofera conditii mai bune de hranire si reproducere, numite habitate „receptori”.

Impact pozitiv – Exista si o influenta pozitiva prin mentinerea unor arbori uscati (4 -8 exemplare pe hectar) pentru speciile de ciocanitori identificate in zona de interes a proiectului.

STUDIU DE EVALUARE ADECVATA
pentru amenajamentul silvic UP I COMUNA NADEȘ

Impactul asupra speciilor de păsări pentru care au fost declarate
ariile protejate, prevăzute la articolul 4 din Directiva 2009/147/CE

Speciile de păsări sunt sensibile la deranjare, dar lucrările silvotehnice preconizate prin prezentul amenajament nu vor duce la modificări ale populațiilor de păsări existente în zonă.

Principalele amenințări la adresa păsărilor din păduri sunt reprezentate de pierderea adăposturilor, în special cele din scorburi. O altă amenințare este reprezentată de utilizarea insecticidelor, care afectează populațiile de păsări atât direct, cât și indirect, prin scăderea resurselor de hrană. Structura coronamentului influențează păsările care se hrănesc în pădure. Speciile migratoare sunt afectate și de distrugerea pădurilor de luncă situate de-a lungul rutei lor de migrație. Îndepărtarea arborilor uscați, sau în curs de uscare, are drept efect reducerea biodiversității, reducând astfel resursa trofică și reduce habitatele de cuibărit prin eliminarea scorburilor în care își amplasează cuiburile pentru muscarii, ciocănitore și ghionoaia. Amenințarea este prezentă și în cazul habitatelor forestiere din suprafața inclusă în amenajamentul U.P. I Comuna Nades ce se suprapune cu ariile naturale protejate ROSPA0028- Dealurile Tarnavelor – Valea Nirajului”, însă prin aplicarea corectă a lucrărilor propuse în amenajament această amenințare va fi redusă la minim, în sensul că se vor menține grupe de arbori bătrâni, scorburoși sub forma de pălcuri de minim 3-5 arbori (chiar și în cazul tăirilor definitive), se vor proteja cuiburile de păsări.

Activitățile forestiere, în general, deși la nivel de subactivități au parțial un impact mediu negativ nu sunt în măsură să genereze presiuni negative semnificative asupra speciilor de păsări pentru care au fost declarate ariile naturale protejate ROSPA0028- Dealurile Tarnavelor – Valea Nirajului”.

Gestionarea și utilizarea pădurii din U.P. I Comuna Nades se realizează corespunzător, cu respectarea prevederilor normelor silvice și a legislației, decâtre ocolul silvic., care are obținută certificarea forestieră (management forestier certificat) pentru pădurile pe care le administrează și în consecință printre măsurile ce trebuie respectate se numără și cele legate de conservarea și protejarea speciilor de păsări *”menținerea unor grupe de arbori bătrâni, scorburoși, protejarea cuiburilor de păsări, etc”*, Structura pe clase de vârstă a arboretelor este una mozaicată, corespunzător menținerii unor populații viabile ale speciilor de păsări pentru care au fost declarate ariile naturale protejate ROSPA0028- Dealurile Tarnavelor – Valea Nirajului” astfel:

- ✓ 16 % din arboreta sunt în clasa a VI-a de vârstă și peste (>100 ani);
- ✓ 21 % din arboreta sunt în clasa a V-a de vârstă (81 -100 ani);
- ✓ 22 % din arboreta sunt în clasa a IV-a de vârstă (61 - 80 ani);
- ✓ 16 % din arboreta sunt în clasa a III-a de vârstă (41 - 60 ani);
- ✓ 7 % din arboreta sunt în clasa a II-a de vârstă (21 - 40 ani);
- ✓ 18 % din arboreta sunt în clasa I de vârstă (1 - 20 ani).

STUDIU DE EVALUARE ADECVATA
pentru amenajamentul silvic UP I COMUNA NADEȘ

Repartiția arboretelor pe clase de vârstă situate în arii naturale protejate –sit Natura 2000

U.P.		Clasa de vârstă							Ciclul (ani)	
		I	II	III	IV	V	>VI	Total		Normală
I Comuna Nades	ha	43,8	22,2	14,1	66,5	40,6	30,7	217,9	39,6	110
	%	20	10	6	31	19	14	100	18	

Se observă reprezentarea bună a arboretelor cu vârste ce depășesc 80 de ani (clasa V), dar clasa de vârstă VI ce reprezintă încă valoare mare pentru biodiversitate, este puțin redusă. În viitor gospodărirea pădurilor va avea în vedere uniformizarea claselor de vârstă, îndeosebi cele peste 80 de ani.

În concluzie aplicarea amenajamentului silvic nu va avea un impact asupra speciilor de păsări pentru care au fost declarate ariile naturale protejate ROSPA0028- Dealurile Tarnavelor – Valea Nirajului”, lucrările silvice nefiind în măsură să genereze presiuni negative semnificative.

Luând în considerare măsurile de reducere a impactului propuse în capitolul D și informațiile privind prezența speciilor și efectivele populaționale, rezultă un impact nesemnificativ asupra speciilor de păsări pentru care au fost declarate ariile naturale protejate, ROSPA0028- Dealurile Tarnavelor – Valea Nirajului”.

**STUDIU DE EVALUARE ADECVATA
pentru amenajamentul silvic UP I COMUNA NADEȘ**

24 B	25,7	1-5N	A	T.Igieana(T. progres dec II)	Neutru	P P	P P	P P	P P	P P	P P	P P	P P	P P		<p>pieptului, la înălțime de 130 cm, a quercineelor sau a fagului, este de cel puțin 35 cm, iar a carpenilor de cel puțin 25 cm</p> <p>- La nivelul trupurilor de pădure cu o suprafață de peste 30 ha se va menține, dacă există, un procent de cel puțin 10% de păduri bătrâne. Suprafața minimă a unui arboret bătrân trebuie să fie cel puțin 3 ha, dar ar fi preferabil menținerea unei suprafețe minime de 10 ha</p> <p>- La tăierea finală se vor păstra cel puțin 3 arbori maturi/ha. Dacă există deja</p>	Pozitiv reduș
26 A	1,9	1-5N	A	T.Igiena	Neutru	P P	P P	P P	P P	P P	P P	P P	P P	P P			Pozitiv reduș
26 B	12,0	1-5N	A	T.progresive(rac ordare)	Impact pozitiv ne semnificativ	P P	P P	P P	P P	P P	P P	P P	P P	P P			Pozitiv reduș
39 C	5,0	2-1B	A	T.Igieana(T. progres dec II)	Neutru	-	-	-	-	-	-	-	-	-			-
40R	1,4	-	-	-	-	-	-	-	-	-	-	-	-	-			-
41	13,0	2-1B	A	Rarituri	Impact pozitiv ne semnificativ	-	-	-	-	-	-	-	-	-			-
42 A	3,9	2-1B	A	Rarituri/0,6s	Impact pozitiv ne semnificativ	-	-	-	-	-	-	-	-	-			-
42 B	10,7	2-1B	A	Rarituri/0,8S	Impact pozitiv ne semnificativ	-	-	-	-	-	-	-	-	-			-
42 C	6,4	2-1B	A	Rarituri/0,7S	Impact pozitiv ne semnificativ	-	-	-	-	-	-	-	-	-			-
42 D	9,6	2-1B	A	Rarituri	Impact pozitiv ne semnificativ	-	-	-	-	-	-	-	-	-			-
43 A	1,2	2-1B	A	Degajari, completari	Impact pozitiv ne semnificativ	-	-	-	-	-	-	-	-	-			-
43 B	3,9	2-1B	A	Rarituri	Impact pozitiv ne semnificativ	-	-	-	-	-	-	-	-	-			-
43 C	1,9	2-1B	A	Curatiri	Impact pozitiv ne semnificativ	-	-	-	-	-	-	-	-	-			-

**STUDIU DE EVALUARE ADECVATA
pentru amenajamentul silvic UP I COMUNA NADEȘ**

44 A	3,0	2-1B	A	T.Igieana(T. rase,benzi dec II)	Neutru	-	-	-	-	-	-	-	-	-	-	preexistenți, arborii păstrați vor fi selectați dintre aceștia, dacă nu, vor fi desemnați arbori cu diametru de peste 40 cm, sau mai mult, care vor deveni preexistenți la tăierile ulterioare. Arborii păstrați pot fi de valoare economică redusă. - Menținerea plopilor, cireșilor, sălciilor și a altor specii de arbori cu lemn moale, cu excepția mesteacănului - Interzicerea tăierii lemnului mort pe picior și a arborilor aflați în curs de uscare, în special în pădurile de gorun și cele mixte cu stejar. ,	-
44 B	3,0	2-1B	A	Degajari,complete tari	Impact pozitiv nesemnificativ	-	-	-	-	-	-	-	-	-	-		-
45 A	4,5	2-1B	A	Curatiri	Impact pozitiv nesemnificativ	-	-	-	-	-	-	-	-	-	-		-
45 B	1,6	2-1B	A	Ingrijirea semintisului	Impact pozitiv nesemnificativ	-	-	-	-	-	-	-	-	-	-		-
45 C	0,9	2-1B	A	Crang-taiere de jos	Impact pozitiv nesemnificativ	-	-	-	-	-	-	-	-	-	-		-
46	5,3	2-1B	A	T.Igieana(T. progres dec II)	Neutru	-	-	-	-	-	-	-	-	-	-		-
47 A	2,0	2-1B	A	Compleitari	Impact pozitiv nesemnificativ	-	-	-	-	-	-	-	-	-	-		-
47 B	10,1	2-1B	A	T.Igieana(T. progres dec II)	Neutru	-	-	-	-	-	-	-	-	-	-		-
48 A	6,0	1-5N	A	Rarituri	Impact pozitiv nesemnificativ	P	P	P	P	P	P	P	P	P	P		P
48 B	15,1	1-5N	A	T.Igiena	Neutru	P	P	P	P	P	P	P	P	P	P	P	Pozitiv redus
48 C	4,8	1-5N	A	T.progres(insam ,p.lum)	Impact pozitiv nesemnificativ	P	P	P	P	P	P	P	P	P	P	P	Pozitiv redus
49 A	8,1	1-5N	A	T.Igiena(T.rase,benzi dec II)	Neutru	P	P	P	P	P	P	P	P	P	P	P	Pozitiv redus

**STUDIU DE EVALUARE ADECVATA
pentru amenajamentul silvic UP I COMUNA NADEȘ**

51 A	14,4	2-1B	A	T.igiena	Impact pozitiv nesemnificativ	-	-	-	-	-	-	-	-	-	-	-Trebuie păstrați cel puțin 3 arbori morți pe picior, la hectar, cu un diametru la înălțimea pieptului de cel puțin 20 cm	Pozitiv reduc
52 A	29,5	2-1B	A	T.Progresive(ins am,p.lum)	Impact pozitiv nesemnificativ	-	-	-	-	-	-	-	-	-	-		Pozitiv reduc
52 B	1,5	1-2A	M	T.conservare	Impact pozitiv nesemnificativ	-	-	-	-	-	-	-	-	-	-		Pozitiv reduc
53	12,7	2-1B	A	T.igiena	Neutru	-	-	-	-	-	-	-	-	-	-		Pozitiv reduc
55 A	21,0	1-5N	A	T.igiena	Neutru	P P	P P	P P	P P	P P	P P	P P	PP PP	PP PP	PP PP		Pozitiv reduc
55 B	0,5	1-5N	A	T.igiena(T. progres dec II)	Neutru	P P	P P	P P	P P	P P	P P	P P	PP PP	PP PP	PP PP		Pozitiv reduc
60 A	3,9	1-5N	A	T.Progres(p.lum ,racord)	Impact pozitiv nesemnificativ	P P	P P	P P	P P	P P	P P	P P	PP PP	PP PP	PP PP		Pozitiv reduc
60 C	1,5	1-5N	A	T.igiena(T. progres dec II)	Neutru	P P	P P	P P	P P	P P	P P	P P	PP PP	PP PP	PP PP		Pozitiv reduc
61 A	9,7	1-5N	A	T.igieana	Neutru	P P	P P	P P	P P	P P	P P	P P	PP PP	PP PP	PP PP		Pozitiv reduc
61 B	22,2	1-5N	A	Crang- Taiere/0.5s	Impact pozitiv nesemnificativ	P P	P P	P P	P P	P P	P P	P P	PP PP	PP PP	PP PP		Pozitiv reduc
63	1,1	1-5N	A	T.igiena(progres dec II)	Neutru	P P	P P	P P	P P	P P	P P	P P	PP PP	PP PP	PP PP		Pozitiv reduc
64	4,3	1-5N	A	Curatiri	Impact pozitiv nesemnificativ	P P	P P	P P	P P	P P	P P	P P	PP PP	PP PP	PP PP		Pozitiv reduc
65 A	1,1	1-5N	A	T.IGIENA	Neutru	P P	P P	P P	P P	P P	P P	P P	PP PP	PP PP	PP PP		Pozitiv reduc

**STUDIU DE EVALUARE ADECVATA
pentru amenajamentul silvic UP I COMUNA NADEȘ**

148 A	0,5	2-1B	A	Ingrijirea culturilor	Impact pozitiv neseemnificativ	-	-	-	-	-	-	-	-	-	-	-	-	-
148 B	3,5	2-1B	A	Completari	Impact pozitiv neseemnificativ	-	-	-	-	-	-	-	-	-	-	-	-	-
148 C	0,7	2-1B	A	Degajari	Impact pozitiv neseemnificativ	-	-	-	-	-	-	-	-	-	-	-	-	-
148 D	2,3	2-1B	A	Curatiri	Impact pozitiv neseemnificativ	-	-	-	-	-	-	-	-	-	-	-	-	-

STUDIU DE EVALUARE ADECVATA **pentru amenajamentul silvic UP I COMUNA NADEȘ**

În urma analizei lucrărilor silvotehnice care se propun a fi realizate în cadrul amenajamentului silvic, la nivel de unitate amenajistică, prin raportare la obiectivele de conservare specifice ale Ariei de protecție ROSPA0028 și ale fiecărei specii de pasari, rezultă un impact nesemnificativ al lucrărilor silvice

Odată cu aplicarea tratamentelor, a lucrărilor de îngrijire a arboretelor, împăduririlor și a tăierilor de igienă are loc extragerea totală (cazul tăierilor de racordare din cadrul tratamentului tăierilor progresive) sau parțială a arborilor din cuprinsul arboretelor prevăzute cu astfel de lucrări.

Aceste procese, deși par că ar avea un impact negativ asupra ariei de protecție, în realitate, efectele pe termen mediu și lung asupra pădurii în ansamblu sunt pozitive.

Așa cum s-a menționat în capitolele anterioare, ansamblul de măsuri silviculturale propuse prin prezentul amenajament silvic are rolul și scopul de a îndruma și conduce structura actuală a pădurilor spre o structură optimă din punct de vedere al eficacității funcționale, al conservării și ameliorării biodiversității.

Ca urmare a aplicării măsurilor silviculturale menționate, speciile nu vor fi perturbate decât într-o mică măsură și pentru scurtă durată. În activitatea de exploatare se vor evita terenurile umede, astfel încât suprafețele habitatelor folosite pentru necesitățile de hrană, odihnă și reproducere a speciilor de interes comunitar nu vor fi afectate și nici nu se vor diminua. Având în vedere faptul că prin aplicarea tratamentelor vor fi înlocuite arboretele mature cu arborete tinere cu structuri cât mai apropiate de pădurea normală, ori arborete care se pretează la condițiile climatice și pedologice din zona analizată, nu poate fi vorba de înlocuirea unor specii sau habitate. Dimpotrivă arboretele tinere pot oferi mai multe surse de hrană și locuri de adăpost decât cele mature

1.3. Impactul pe termen scurt și lung

Impactul activităților pe termen scurt, este reprezentat de perioada de efectuare a lucrărilor silvice. Astfel pe termen scurt lucrările silvice prevăzute contribuie la modificarea microclimatului local, respectiv al condițiilor de biotop, datorită, modificărilor structurilor orizontale și verticale (retenție diferită a apei pluviale, regim de lumină diferențiat, circulația diferită a aerului).

Aceste modificări au loc de obicei și în natură, prin prăbușirea arborilor foarte bătrâni, apariția iescarilor, atac al daunătorilor fitofagi, doborâturi de vânt etc..

După această perioadă, datorită dinamicii naturale a habitatelor, zona tinde să se refacă.

Prevederile amenajamentelor silvice în ce privește dinamica arboretelor pe termen lung, susținute de un ciclu de producție de 110 de ani, indică păstrarea caracteristicilor actuale ale habitatelor sau îmbunătățirea lor.

Astfel se estimează:

- i. menținerea diversității structurale – atât pe verticală (structuri relativ pluriene) cât și pe orizontală (structură mozaicată – existența de arborete în faze de dezvoltare diferită),
- ii. menținerea compoziției conform specificului ecologic al zonei.

STUDIU DE EVALUARE ADECVATA **pentru amenajamentul silvic UP I COMUNA NADEȘ**

Concluzionăm că lucrările propuse nu afectează negativ semnificativ starea de conservare a habitatelor forestiere de interes comunitar pe termene scurt și lung.

1.4. Impactul din faza de aplicare a activităților generate de lucrările silvice

Lucrările propuse se desfășoară periodic conform prevederilor amenajamentului silvic, pe o durată scurtă respectându-se Ordinului nr. 1.540 din 3 iunie 2011 – Normele privind stabilirea termenelor, modalitatilor și perioadelor de exploatare a masei lemnoase din Unitățile de Protecție și Producție constituite din fond forestier și vegetației forestieră din afara fondului forestier.

În perioada de aplicare a activităților generate de lucrările silvice impactul este direct, pe termen scurt, limitat la durata executiei, nu este rezidual și nu se cumulează în zona studiată cu impactul generat de alte activități existente, datorită suprafețelor întinse pe care se aplică lucrările.

Nu se poate cumula de exemplu zgomotul produs de lucrările de exploatare forestieră dintr-un parchet de exploatare (doborârea, fasonarea arborilor) cu zgomotul generat de transportul materialului lemnos rezultat (zgomotul produs de camioanele forestiere), datorită distanței care le separă.

După finalizarea lucrărilor silvice impactul asupra ariei protejate are componente pozitive pe termen lung.

Impactul nu este rezidual, lucrările silvice menținând sau refăcând starea de conservare favorabilă a habitatelor.

1.5. Impactul rezidual

Impactul rezidual este minim, acesta fiind datorat modificărilor microclimatului local, respectiv al condițiilor de biotop, datorită, modificărilor structurilor orizontale și verticale (retenție diferită a apei pluviale, regim de lumină diferențiat, circulația diferită a aerului), care se va reface în zona, în condițiile succesiunii normale.

1.6. Impactul cumulativ

Din punct de vedere morfostructural (după Geografia fizică a României) teritoriul analizat face parte din unitatea morfostructurală de orogen (I), unitatea depresiunii intracarpatică a Transilvaniei (C), subunitatea Podișului Transilvaniei (b), sectorul central al domurilor (2), subdiviziunea Podișul Târnavelor (Dumbrăveni).

Din punct de vedere geomorfologic, teritoriul studiat este situat în subunitatea de interfluviu Mureș -Târnavă Mică a Podișului Târnavelor, pe partea stângă a Târnavei Mici, în treimea ei mijlocie.

Aria de evaluare a impactului cumulativ a fost stabilită ca fiind suprafața sitului de importanță comunitară **ROSPA0028- Dealurile Târnavelor – Valea Nirajului 86073** ha.

Amenajamentul Silvic ce face obiectul memoriului tehnic se suprapune cu situl de importanță comunitară **ROSPA0028- Dealurile Târnavelor – Valea Nirajului** (se suprapune pe 0,25% din suprafața sitului),

Zona studiată pentru stabilirea impactului cumulativ este alcătuită în proporție de 99,6% din păduri, gestionate în baza unui amenajament silvic.

STUDIU DE EVALUARE ADECVATA **pentru amenajamentul silvic UP I COMUNA NADEȘ**

Conform legislației din România, toate amenajamentele silvice se realizează în baza unor norme silvice de amenajare a pădurilor ce stabilesc cadrul în care se stabilesc funcțiile pădurii, respectiv obiectivele de protecție sau producție. Normele silvice stabilesc de asemenea și cadrul tehnic în care soluțiile tehnice pot fi stabilite.

În condițiile în care amenajamentele vecine au fost realizate în conformitate cu normele tehnice și ținând cont de realitățile existente în teren, putem estima că impactul cumulat al acestor amenajamente asupra integrității sitului **ROSPA0028-Dealurile Tarnavelor – Valea Nirajului** este de asemenea nesemnificativ.

2.Evaluarea semnificației impactului

2.1. Procentul din suprafața habitatului ce va fi pierdut prin implementarea planului

Amenajamentele silvice mențin sau refac starea de conservare favorabilă a habitatelor naturale, prin gospodărirea durabilă a pădurilor. Așadar prin implementarea prezentului amenajament silvic nu se afectează suprafața habitatelor de interes comunitar, drept urmare nu există impact negativ semnificativ asupra unor specii sau habitate de interes comunitar.

2.2. Procentul ce va fi pierdut din suprafața habitatelor folosite pentru necesitățile de hrană, odihnă și reproducere ale speciilor de interes comunitar

Pentru realizarea condițiilor necesare asigurării stării de conservare favorabilă a speciilor (toate condițiile necesare acestora atât pentru reproducere dar și pentru hrănire, camuflare, protecție termică, etc.) este necesar un ansamblu de structuri (adică nu doar pădure bătrână, arbori de dimensiuni mari, scorburoși, etc.), ca urmare, mozaicul structural al arboretelor creat prin aplicarea prevederilor amenajamentului este benefic.

Astfel, existența populațiilor viguroase ale unor specii de interes comunitar în pădurile cu rol de producție (supuse managementului forestier activ), subliniază posibilitatea menținerii stării de conservare favorabilă a speciilor respective cu aplicarea regimului silvic (ansamblul de norme tehnice, economice și juridice) transpus în amenajamentul silvic.

Concluzionând, prin aplicarea prevederilor amenajamentului silvic nu se va pierde din suprafața habitatelor folosite pentru necesitățile de hrană, odihnă și reproducere ale speciilor de interes comunitar.

2.3. Fragmentarea habitatelor de interes comunitar

Fragmentarea habitatelor este un proces prin care un areal natural continuu este redus ca suprafata si divizat in mai multe fragmente.

Habitatele fragmentate sunt diferite de habitatele originale prin doua caracteristici:

- Fragmentele contin habitate de liziera mai mari decat habitatul initial;
- Centrul fragmentului de habitat este mai aproape de liziera decat la habitatele naturale.

Prin implementarea planului nu se fragmentează niciun habitat de interes comunitar, dimpotrivă măsurile propuse conduc la realizarea permanenței pădurii prin conservarea habitatelor de interes comunitar și a speciilor existente.

2.4. Durata sau persistenta fragmentarii

Neexistând o fragmentare a habitatelor de interes comunitar nu se poate vorbi de o durata a fragmentării a acestora.

2.5. Durata sau persistenta perturbarii speciilor de interes comunitar

Perturbarea speciilor de interes comunitar este punctiformă ca întindere, fiind de scurtă durată și suprapunându-se cu durata necesară efectuării lucrărilor silvice conform Ordinului nr. 1.540 din 3 iunie 2011 pentru aprobarea Instrucțiunilor privind termenele, modalitățile și perioadele de colectare, scoatere și transport al materialului lemnos, fără a avea însă un impact semnificativ.

3.6. Schimbari in densitatea populatiei

Nu se prevăd modificări în densitatea populațiilor prin implementarea amenajamentului silvic.

3.7. Scara de timp pentru inlocuirea speciilor/habitatelor afectate de implementarea planului

Nu este cazul.

3.8. Identicatori chimici cheie care pot determina modificari legate de resursele de apa sau de alte resurse naturale, care pot determina modificarea functiilor ecologice ale unei arii naturale protejate de interes comunitar

Prin implementarea amenajamentului silvic nu se genereaza poluanți care să poată determina modificări legate de resursele de apa sau alte resurse naturale, astfel nu necesită stabilirea unor indicatori chimici-cheie.

Prin urmare, prin măsurile propuse în planul luat în studiu nu se realizează un impact negativ asupra ariilor naturale protejate.

Măsurile propuse conduc la realizarea permanenței pădurii, prin conservarea habitatelor de interes comunitar și a speciilor existente.

4. EVALUAREA IMPACTULUI CAUZAT PRIN IMPLEMENTAREA PLANULUI FARA A LUA IN CONSIDERARE MASURILE DE REDUCERE A IMPACTULUI

Pe baza indicatorilor-cheie cuantificabili, impactul produs asupra ariiei protejate ROSPA0028 se sintetizeaza in:

3.1.Impactul asupra speciilor de interes comunitar

Ecosistemele naturale trebuie privite ca sisteme dinamice. Chiar și în cazul celor care au durată de viață îndelungată, cum sunt pădurile, anumite evenimente produc schimbări radicale în compoziția și structura acestora și implicit influențează dezvoltarea lor viitoare. În astfel de situații, perioada necesară reînălțării aceluiași tip de pădure este variabilă, în funcție de amploarea perturbării și de capacitatea de reziliență a ecosistemului (capacitatea acestuia de a reveni la structura inițială după o anumită perturbare – Larsen 1995).

Rețeaua Ecologică Natura 2000 urmărește menținerea sau refacerea stării de conservare favorabilă a habitatelor forestiere și a speciilor de interes comunitar pentru care a fost desemnat un sit.

Așa cum reiese și din lucrarea de față, în fiecare caz în parte, măsurile de gospodărire au fost direct corelate cu funcția prioritară atribuită pădurii

Bineînțeles, că acolo unde a fost cazul, acestea s-au adaptat necesităților speciale de conservare ale speciilor de interes comunitar pentru care siturile au fost desemnate. Ca urmare, eventualele restricții în gospodărire se datorează unor cerințe speciale privind conservarea speciilor de interes comunitar. Aceste restricții au fost atent analizate pentru a nu crea tensiuni între factorii interesați și mai ales pentru a nu cauza pierderi inutile proprietarilor de terenuri.

4. EVALUAREA IMPACTULUI CAUZAT PRIN IMPLEMENTAREA PLANULUI CU LUAREA IN CONSIDERARE A MASURILOR DE REDUCERE A IMPACTULUI

4.1. Impactul asupra speciilor de interes comunitar dupa aplicarea masurilor de reducere

Masurile prevăzute în studiu pentru minimizarea impactului asupra speciilor de interes comunitar din zona de implementare a amenajamentului silvic sunt prezentate în capitolul D.

4.2. Evaluarea impactului rezidual care va ramane dupa implementarea masurilor de reducere a impactului

Impactul rezidual este minim, acesta fiind datorat modificarea microclimatului local, respectiv al condițiilor de biotop, datorită, modificărilor structurilor orizontale și verticale (retenție diferită a apei pluviale, regim de lumină diferențiat, circulația diferită a aerului), care se va reface in zona, in conditiile succesiunii normale.

4.3. Evaluarea impactului cumulativ cu alte planuri

În condițiile în care amenajamentele silvice vecine au fost realizate în conformitate cu normele tehnice și ținând cont de realitățile existente în teren, putem estima că impactul cumulat al acestor amenajamente asupra integrității sitului Leaota, este de asemenea nesemnificativ.

STUDIU DE EVALUARE ADECVATA
pentru amenajamentul silvic UP I COMUNA NADEȘ

D.MĂSURI DE REDUCERE A IMPACTULUI

Conform Comisiei Europene, Directoratul General pentru Mediu, Unitatea Natură și Biodiversitate, Secția Păduri și Agricultură, 2003, Natura 2000 și pădurile - Provocări și oportunități, se disting următoarele măsuri conform obiectivelor:

Obiectiv: Menținerea sănătății și vitalității ecosistemelor de pădure

Practicile de gospodărire a pădurilor trebuie să utilizeze cât mai bine structurile și procesele naturale și să folosească măsuri biologice preventive ori de câte ori este posibil. Existența unei diversități genetice, specifice și structurale adecvate întărește stabilitatea, vitalitatea și rezistența pădurilor la factori de mediu adversi și duce la întărirea mecanismelor naturale de reglare. Se vor utiliza practici de gospodărire a pădurilor corespunzătoare ca reîmpădurirea și împădurirea cu specii și proveniențe de arbori adaptate sitului precum și tratamente, tehnici de recoltare și transport care să reducă la minim degradarea arborilor și/sau a solului. Scurgerile de ulei în cursul operațiunilor forestiere sau depozitarea nereglementară a deșeurilor trebuie strict interzise

Obiectiv: Menținerea și încurajarea funcțiilor productive ale pădurii (lemnoase și nelemnoase)

Operațiunile de regenerare, îngrijire și recoltare trebuie executate la timp și în așa fel încât să nu scadă capacitatea productivă a sitului, de exemplu prin evitarea degradării arboretului și arborilor rămași, ca și a solului și prin utilizarea sistemelor corespunzătoare. Recoltarea produselor, atât lemnoase cât și nelemnoase, nu trebuie să depășească un nivel durabil pe termen lung iar produsele recoltate trebuie utilizate în mod optim, urmărindu-se rata de reciclare a nutrienților. Se va proiecta, realiza și menține o infrastructură adecvată (drumuri, căi de scos-apropiat sau poduri) pentru a asigura circulația eficientă a bunurilor și serviciilor și în același timp a asigura reducerea la minimum a impactului negativ asupra mediului.

Obiectiv: Menținerea, conservarea și extinderea diversității biologice în ecosistemele de pădure

Planificarea gospodăririi pădurilor trebuie să urmărească menținerea, conservarea și sporirea biodiversității ecosistemice, specifice și genetice, ca și menținerea diversității peisajului.

Amenajamentul silvic, inventarierea terestră și cartarea resurselor pădurii trebuie să includă biotopurile forestiere importante din punct de vedere ecologic și să țină seama de ecosistemele forestiere protejate, rare, sensibile sau reprezentative ca suprafețele ripariene și zonele umede, arii ce conțin specii endemice și habitate ale speciilor amenințate ca și resursele genetice in situ periclitare sau protejate.

Se va prefera regenerarea naturală cu condiția existenței unor condiții adecvate care să asigure cantitatea și calitatea resurselor pădurii și ca soiurile indigene existente să aibă calitatea necesară sitului.

Pentru împăduriri și reîmpăduriri vor fi preferate specii indigene și proveniențe locale bine adaptate la condițiile sitului.

STUDIU DE EVALUARE ADECVATA
pentru amenajamentul silvic UP I COMUNA NADEȘ

Practicile de management forestier trebuie să promoveze, acolo unde este cazul, diversitatea structurilor, atât orizontale cât și verticale, ca de exemplu arboretul de vârste inegale, și diversitatea speciilor, arboret mixt, de pildă. Unde este posibil, aceste practici vor urmări menținerea și refacerea diversității peisajului.

Infrastructura trebuie proiectată și construită așa încât afectarea ecosistemelor să fie minimă, mai ales în cazul ecosistemelor și rezervelor genetice rare, sensibile sau reprezentative, și acordându-se atenție speciilor amenințate sau altor specii cheie - în mod special modelelor lor de migrare.

Arborii uscați, căzuți sau în picioare, arborii scorburoși, pâlcuri de arbori bătrâni și specii deosebit de rare de arbori trebuie păstrate în cantitatea și distribuția necesare protejării biodiversității, luându-se în calcul efectul posibil asupra sănătății și stabilității pădurii și ecosistemelor înconjurătoare.

Biotopurile cheie a pădurii ca de exemplu surse de apă, zone umede, aflorimente și ravine trebuie protejate și, dacă este cazul, refăcute în cazul în care au fost degradate de practicile forestiere.

Obiectiv: Menținerea și îmbunătățirea funcțiilor de protecție prin gospodărirea pădurii (mai ales solul și apa)

Se va acorda o atenție sporită operațiunilor silvice desfășurate pe soluri sensibile/instabile sau zone predispuse la eroziune ca și celor efectuate în zone în care se poate provoca o eroziune excesivă a solului în cursurile de apă.

Se va acorda o atenție deosebită practicilor forestiere din zonele forestiere cu funcție de protecție a apei, pentru evitarea efectelor adverse asupra calității și cantității surselor de apă.

Se va evita de asemenea utilizarea necorespunzătoare a chimicalelor sau a altor substanțe dăunătoare ori a practicilor silviculturale neadecvate ce pot influența negativ calitatea apei.

Masuri propuse pentru gospodărirea durabila a habitatelor și speciilor de interes comunitar din perimetrul amenajamentului

Extragerea masei lemnoase de pe cuprinsul unui parchet, corespunzătoare anului de producție, se poate face în perioada cuprinsă între data de începere a anului forestier (1 septembrie anterior începerii anului de producție) și ultima zi a anului de producție în care este prevăzută a se face exploatarea (31 decembrie).

Lucrarea		Epoci de executie
1. Taieri de regenerare		
a	Codru cu taieri rase	01.09 - 31.08
b	Codru cu taieri succesive	
	taieri de insamantare in afara anului de fructificatie abundenta sau mijlocie	01.09 - 31.08
	taieri de insamantare in anul de fructificatie	01.10 - 31.03
	Taieri de dezvoltare și taieri definitive	01.09. - 15.04
	Codru cu taieri progresive	
	quercinee și amestecuri de diferite foioase:	

STUDIU DE EVALUARE ADECVATA
pentru amenajamentul silvic UP I COMUNA NADEȘ

	taieri de insamantare in afara anului de fructificatie abundenta sau mijlocie	01.09 - 31.08
	taieri de insamantare in anul de fructificatie	01.10 - 31.03
	taieri de largire si taieri de racordare	01.09 - 31.03
c	rasinoase si amestecuride rasinoase cu foioase:	
	taieri de insamantare	01.09 - 31.08
	taieri de largire si taieri de racordare	01.09 - 15.04
	codru cu taieri de transformare gradinarit: in arborete cu semintis sub 25% din suprafata in arborete cu semintis peste 25% din suprafata	01.09 - 31.08 15.09 - 15.04
2. Taieri de ingrijire		
a	curatiri la rasinoase	01.09 - 1.05 15.06 - 31.08
b	curatiri la foioase	01.09 - 31.08
c	rarituri la gorunete, stejarete, sleauri	01.09 - 31.08
3. Taieri de produse accidentale si taieri de igiena		
a	in arboretele fara regenerare	in tot cursul anului
b	cand se urmareste regenerarea partiala din lastari sau semintisul existent (sau cand urmeaza a fi facute semanaturi direct sub masiv)	15.09-31.0.3

Administratorii padurilor vor urmari recomandarile de mai jos pentru pastrarea biodiversitatii la nivelul unitatii administrate:

- pastrarea arborilor cu scorburi ce pot fi utilizate ca locuri de cuibarit de catre pasari si mamifere mici - in toate unitatile amenajistice;
- arboretele ce au fost identificate ca fiind arborete cu stare nefavorabila sau partial favorabila, in care au fost propuse lucrari de curatiri sau rarituri, vor fi conduse pentru a asigura imbunatatirea starii de conservare. Aceste arborete necesita interventii pentru reconstructie ecologica, prin promovarea speciilor specifice habitatului, aflate diseminat sau in proportie redusa in arborete – in toate arboretele in care s-au propus rarituri sau curatiri;
- compozitiile tel si compozitiile de regenerare vor fi adaptate pentru a asigura compozitia tipica a habitatelor – in unitatile amenajistice propuse pentru completari, impaduriri sau promovarea regenerarii naturale;
- pastrarea a minim 10 arbori maturi, uscati sau in descompunere pe hectar, pentru a asigura un habitat potrivit pentru ciocanitori, pasari de prada, insecte si numeroase plante inferioare (fungi, ferigi, briofite, etc) – in toate unitatile amenajistice;
- adaptarea periodizarii operatiunilor silviculturale si de taiere asa incat sa se evite interferenta cu sezonul de reproducere al speciilor animale sensibile, in special cuibaritul de primavara si perioadele de imperechere ale pasarilor de padure – in toate unitatile amenajistice;
- mentinerea baltilor, paraielor, izvoarelor si a altor corpuri mici de apa, mlastini, smarcuri, intr-un stadiu care sa le permita sa isi exercite rolul in ciclul de reproducere al pestilor, amfibienilor, insectelor etc. prin evitarea fluctuatiilor excesive ale nivelului apei, degradarii digurilor naturale si poluarii apei – in toate unitatile amenajistice;
- mentinerea terenurilor pentru hrana vanatului si a terenurilor administrative la stadiul actual evitandu-se impadurirea acestora;

STUDIU DE EVALUARE ADECVATA **pentru amenajamentul silvic UP I COMUNA NADEȘ**

- reconstrucția terenurilor a caror suprafață a fost afectată (invelisul vegetal) la finalizarea lucrărilor de exploatare și redarea terenurilor folosințelor inițiale;
- valorificarea la maximum a posibilităților de regenerare naturală din samanta, a fagului.
- conducerea arboretelor numai în regimul codru.
- executarea la timp a lucrărilor de îngrijire și conducere, iar în cazul arboretelor în care nu s-a intervenit de mult timp, să se aplice intervenții de intensitate redusă dar mai frecvente;
- evitarea la maximum a rănirii arborilor remanenti cu ocazia recoltării masei lemnoase;
- conducerea arboretelor, cu o pondere excesivă a foiașelor sau / și a speciilor pioniere, către o compoziție apropiată de cea a tipului natural de pădure (fie prin extragerea treptată a speciilor necorespunzătoare, în cazul arboretelor în care acestea au o proporție de peste 20%, fie prin substituirea speciilor necorespunzătoare în momentul ajungerii la vârsta exploatabilității – și împadurirea cu specii corespunzătoare, în cazul arboretelor constituite în proporție de cel puțin 80% din rasinoase sau / și specii pioniere);
- folosirea în cazul regenerărilor artificiale numai de puieți produși cu material seminologic de origine locală;
- respectarea regulilor de recoltare a masei lemnoase și evitarea la maximum a rănirii arborilor remanenti;
- eliminarea tăierilor în delict;
- evitarea pasunatului în pădure și reducerea la minim a trecerii turmelor de animale prin arborețe;
- respectarea măsurilor de identificare și prognoza a evoluției populațiilor principalelor insecte daunătoare și agenți fitopatogeni, combaterea promptă (pe cât posibil pe cale biologică sau integrată) în caz de necesitate, executarea tuturor măsurilor fitosanitare necesare prevenirii înmulțirii în masă a insectelor daunătoare și a proliferării agenților fitopatogeni;
- evitarea colectării concentrate și pe o durată lungă a arborilor prin tărare, pe linia de cea mai mare pantă, pe terenurile cu înclinare mare, evitarea menținerii fără vegetație forestieră, pentru o perioadă îndelungată, a terenurilor înclinate, intervenția operativă în cazul apariției unor semne de torentialitate.

Pentru speciile de plante și animale sălbatice terestre, acvatice și subterane, cu excepția speciilor de păsări, inclusiv cele prevăzute în anexele nr. 4 A (specii de interes comunitar) și 4 B (specii de interes național) din OUG 57/2007, precum și speciile incluse în lista roșie națională și care trăiesc atât în ariile naturale protejate, cât și în afara lor, sunt interzise:

- orice formă de recoltare, capturare, ucidere, distrugere sau vătămare a exemplarelor aflate în mediul lor natural, în oricare dintre stadiile ciclului lor biologic;
- perturbarea intenționată în cursul perioadei de reproducere, de creștere, de hibernare și de migrație;
- deteriorarea, distrugerea și/sau culegerea intenționată a cuiburilor și/sau oualor din natură;
- deteriorarea și/sau distrugerea locurilor de reproducere ori de odihnă;
- depozitarea necontrolată a deșeurilor menajere și din activitățile specifice. Se

STUDIU DE EVALUARE ADECVATA
pentru amenajamentul silvic UP I COMUNA NADEȘ

va amenaja un loc special pentru depozitarea deșeurilor și se va asigura transportul acestor cat mai repede pentru a nu constitui un pericol pentru fauna din zona.

Conform Obiectivelor de conservare ale ariei au fost stabilite măsuri de conservare pentru habitatele forestiere identificate în zona sitului, măsuri de conservare destinate speciilor de amfibieni și nevertebrate.

Deși impactul negativ potențial datorat executării lucrărilor silvice din planul decenal este nesemnificativ asupra ariei protejate, s-a propus un set de măsuri specifice suplimentare, în completarea reglementărilor tehnice în vigoare, pentru protejarea componentelor de interes comunitar care pot fi disturbate punctual, pe termen scurt, de executarea unor lucrări silvice din planul decenal.

1. Identificarea și descrierea măsurilor de reducere care vor fi implementate pentru fiecare specie și/sau tip de habitat afectat de plan și modul în care acestea vor reduce/elimina impactul negativ asupra ariei naturale protejate de interes comunitar

Aplicarea corespunzătoare a lucrărilor de îngrijire și a tratamentelor este condiționată de efectuarea tăierilor în perioade (epoci) favorabile, perioade în care intervențiile respective se fac cu influențe ecologice negative minime asupra arboretelor. În domeniul forestier, pentru o bună adoptare a lucrărilor silvotehnice la necesitățile de gospodărire a pădurii, se utilizează anul forestier, an care este cuprins între 1 septembrie și 31 august și care se suprapune de fapt peste un sezon de repaus vegetativ și un sezon de vegetație. Extragerea masei lemnoase de pe cuprinsul unui parchet, corespunzătoare anului de producție, se poate face în perioada cuprinsă între data de începere a anului forestier (1 septembrie anterior începerii anului de producție) și ultima zi a anului de producție în care este prevăzută a se face exploatarea (31 decembrie).

La întocmirea amenajamentului silvic s-a avut în vedere conservarea biodiversității conform următoarelor niveluri:

- intraspecifice;
- interspecifice;
- ecosistemic;
- peisajul.

Prin amenajament silvic se reglementează faptul că este interzisă tăierea arborilor în totalitate ajunși la vârsta exploatabilității, ceea ce ar fi dus la un dezechilibru al biodiversității, au fost excluse tratamentele cu tăieri rase sau în crâng. Tratamentele ce urmează a se aplica sunt cele cu regenerare sub masiv (regenerări naturale), tratamentul tăierilor progresive și tratamentul tăierilor de conservare. Tratamentele menționate, mențin starea de conservare a biodiversității și sunt menționate și în O.U.G. 57/2007, aprobat și modificat prin Legea 49/2011.

Agreearea acestor tratamente este menținută de faptul că regenerarea în

STUDIU DE EVALUARE ADECVATA **pentru amenajamentul silvic UP I COMUNA NADEȘ**

ochiuri este continuată de procesul de regenerare naturală a pădurii.

Pentru conservare și menținerea într-o stare favorabilă a biodiversității se respectă următoarele :

- menținerea a 5-10 arbori morți /ha unde se găsește cea mai mare biodiversitate în toate parcelele, lucru ce se realizează cu ocazia parcurgerii arboretelor cu lucrări de îngrijire, conducere și exploatare.
- subarboretul este foarte important de aceea acesta se va menține, excepția fiind acolo unde este afectată regenerarea, unde se va interveni în mod profesional în funcție de cerințele concrete din teren;
- este interzisă colectarea materialului lemnos pe cursuri de apă;
- promovarea tipului fundamental de pădure se asigură prin biogrupe cu un număr mare de specii cu rol bine definit în ecosistemul forestier;

Nu există impact negativ semnificativ asupra efectivelor populațiilor de mamifere, amfibieni, nevertebrate și pești de interes comunitar având în vedere principiile, măsurile de protecție precum și suprafața ariei naturale protejate de interes comunitar - aceasta este mare și poate asigura menținerea pe termen lung a acestor specii și habitate.

2. Măsuri de minimizare a impactului asupra speciilor de păsări

Măsuri Minime De Conservare Pentru Speciile De Păsări Din Aria De Protecție Specială Avifaunistică ROSPA0028- Dealurile Tarnavelor – Valea Nirajului

Administratorul pădurii va urmări recomandările de mai jos pentru păstrarea biodiversității la nivelul unității administrate:

- Prezența arborilor maturi/bătrâni în habitatele de păduri
- menținerea a 2-4 arbori morți doborâți/cazuți din motive naturale /ha și 8 arbori morți pe picior din categoria arborilor putregaiosi, arbori groși, putregaiosi, scorburoși, parțial uscați.
- valoarea țintă cel puțin 40%-proporția pădurilor cu vârste de peste 80 de ani –
- Menținerea unor sisteme naturale prin limitarea introducerii, eradicarea și după caz limitarea extinderii arealelor de distribuție a speciilor de floră și faună invazive/alotone
- menținerea unor ecosisteme naturale viabile prin limitarea introducerii, eradicarea și după caz limitarea extinderii arealelor de distribuție a speciilor de floră și faună invazive/alotone;
- compozițiile țel și compozițiile de regenerare vor fi adaptate pentru a asigura

STUDIU DE EVALUARE ADECVATA **pentru amenajamentul silvic UP I COMUNA NADEȘ**

compoziția tipică a habitatelor – în unitățile amenajistice propuse pentru completări, împăduriri sau promovarea regenerării naturale.

- menținerea bălților, pâraielor, izvoarelor și a altor corpuri mici de apă, mlaștini, smârcuri, într-un stadiu care să le permită să își exercite rolul în ciclul de reproducere al peștilor, amfibienilor, insectelor etc. prin evitarea fluctuațiilor excesive ale nivelului apei, degradării digurilor naturale și poluării apei – în toate unitățile amenajistice
- adaptarea periodizării operațiunilor silviculturale și de tăiere așa încât să se evite interferența cu sezonul de reproducere al speciilor animale sensibile, în special cuibăritul de primăvară și perioadele de împerechere ale păsărilor de pădure – în toate unitățile amenajistice
- menținerea terenurilor pentru hrana vânatului și a terenurilor administrative la stadiul actual evitându-se împădurirea acestora; arboretele ce au fost identificate ca fiind arborete cu stare nefavorabilă sau parțial favorabilă, în care au fost propuse lucrări de curățiri sau rărituri, vor fi conduse pentru a asigura îmbunătățirea stării de conservare. Aceste arborete necesită intervenții pentru reconstrucție ecologică, prin promovarea speciilor specifice habitatului, aflate diseminat sau în proporție redusă în arborete – în toate arboretele în care s-au propus rărituri sau curățiri;
- se va evita colectarea concentrată și pe o durată lungă a arborilor prin tarare, pe linia de cea mai mare pantă, respectiv pe terenuri cu înclinare mare
- Se vor valorifica la maxim posibilitățile de regenerare naturală din samanta și a speciilor principale
- Lucrările silvice prevăzute în amenajament se vor efectua în mod corect și conform calendarului de execuție, pentru a evita degradarea solului și ranirea semintisului
- se vor asigura controlul și prevenirea incendiilor
- respectarea normelor silvice în ceea ce privește stabilirea formulelor de împădurire în cadrul lucrărilor de regenerare artificială sau completarea regenerării naturale astfel încât să nu fie introduse specii din afara arealului, ce nu corespund tipurilor naturale de pădure
- interzicerea pasunatului în pădure acest fapt având ca efect negativ compactarea solului și îngreunarea regenerării naturale sau artificiale

Măsuri de reducere a impactului asupra speciilor de pasări

Specii dependente de păduri: viesparul - *Pernis apivorus*, acvila tipătoare mică - *Aquila pomarina*, ciocanitoarea cu spate alb - *Dendrocopos leucotos*, ciocanitoarea neagră - *Dryocopus martius*, *Dendrocopos syriacus*, muscarul gulerat - *Ficedula albicollis*, și muscarul mic - *Ficedula parva*.

Egalizarea în timp a suprafețelor de pădure pe categorii de vârstă, la nivel de unitate de producție, prin management activ;

STUDIU DE EVALUARE ADECVATA
pentru amenajamentul silvic UP I COMUNA NADEȘ

- mentinerea terenurilor pentru hrana vanatului si a terenurilor administrative la stadiul actual evitandu-se impadurirea acestora;
- Pastrarea tipului natural fundamental de padure;
- La sfarsitul exploatarei, in fiecare parcela, se vor pastra minim 3 arbori morti la Hectar;
- La taierea finala se vor pastra cel putin 3 arbori maturi/ha, izolat si in palcuri, cu diametrul minim egal cu diametrul mediu al arboretului;
- Pentru lucrarile de exploatare in perioada 1 aprilie –1 august se vor emite autorizatii de exploatare doar pentru un singur parchet de exploatare pentru fiecare formatie de exploatare, la nivel de ocol silvic;
- Exploatarea postatei urmatoare, in parchete, doar dupa reprimirea celei precedente.
- In cazul gradatiilor se vor folosi combateri aviochimice doar dupa ce metodele mecanice si chimice noninvazive-tamponarea pontelor, nu au dat rezultate.
Insecticidele folosite vor fi doar biologice si se vor folosi doar dupa aprobarea Consiliului Stiintific;
- Interzicerea pasunatului in padure;
- Recoltarea fructelor de padure, ciupercilor comestibile si plantelor medicinale, din fond forestier, de catre agenti economici, doar in conformitate cu prevederile legale, cu obtinerea tuturor avizelor si aprobarilor necesare;
- Derularea de actiuni pentru ecarisarea cainilor si pisicilor fara stapan;
- Prezenta animalelor domestice in fond forestier este permisa doar cu autorizatie de la Ocolul Silvic si doar pentru tranzit temporar sau acces la sursa de apa.

STUDIU DE EVALUARE ADECVATA
pentru amenajamentul silvic UP I COMUNA NADEȘ

3. Măsuri necesare a se implementa în cazul calamităților

În cazul apariției unor calamități naturale (doborâturi de vânt, rupturi de vânt și zăpadă, incendii, uscare în masă, atacuri de dăunători, etc.) în care intensitatea fenomenelor depășește prevederile amenajamentului, efectele neputând fi înlăturate prin aplicarea lucrărilor propuse în prezentul amenajament, se vor aplica prevederile „*Ordinului nr. 766 din 23.08.2018 pentru aprobarea Normelor tehnice privind elaborarea amenajamentelor silvice, modificarea prevederilor acestora și schimbarea categoriei de folosință a terenurilor din fondul forestier și a Metodologiei privind aprobarea depășirii posibilității/posibilității anuale în vederea recoltării produselor accidentale I*”. În cazul în care apar modificări legislative în ceea ce privește apariția unor calamități se vor respecta prevederile legale în vigoare de la data apariției fenomenului.

Principalele soluții/măsuri optime, care se pot lua în cazul apariției unor calamități naturale (doborâturi de vânt, rupturi de vânt și zăpadă, incendii, uscare în masă, atacuri de dăunători, etc.), în vederea eliminării cât mai rapide a efectelor negative a acestora și a stopării extinderii fenomenelor, sunt următoarele:

- În cazul fenomenelor dispersate este necesară inventarierea cât mai rapidă a arborilor afectați în vederea determinării volumului rezultat, pentru a stabili dacă este necesară modificarea prevederilor amenajamentului (dacă volumul arborilor afectați este mai mare de 20% din volumul arboretului existent la data apariției fenomenului);

- În cazul fenomenelor concentrate este necesară determinarea cât mai rapidă și exactă a suprafeței afectate pentru a stabili dacă este necesară modificarea prevederilor amenajamentului (dacă arborii afectați, dintr-un arboret sunt concentrați pe o suprafață de peste 5.000 m²);

În cazul în care este necesară modificarea prevederilor amenajamentului se impun următoarele:

- Convocarea, cât mai rapidă a persoanelor care trebuie să participe la efectuarea analizei în teren: șeful ocolului silvic care asigură administrarea sau serviciile silvice, șeful de proiect și expertul C.T.A.P., un reprezentant al structurii teritoriale de specialitate a autorității publice centrale care raspunde de silvicultură, un reprezentant al structurii de administrare/custodelui ariei naturale protejate, un reprezentant al autorității teritoriale pentru protecția mediului;

- Întocmirea cât mai rapidă, de către ocolul silvic care asigură administrarea sau serviciile silvice, a documentației necesare în conformitate cu prevederile ordinului 766/23.08.2018 (sau a legislației în vigoare la data apariției fenomenului);

- Punerea în valoare a arborilor afectați;

- Extragerea arborilor afectați cât mai repede cu putință pentru a evita extinderea fenomenelor s-au apariția altor fenomene (ex: în cazul arborilor de rășinoase, afectați de doborâturi, neextragerea acestora cât mai urgent posibil poate duce la deprecierea lemnului și apariția atacurilor de ipidae, etc.);

- Împădurirea suprafețelor afectate cu specii aparținând tipului natural

STUDIU DE EVALUARE ADECVATA **pentru amenajamentul silvic UP I COMUNA NADEȘ**

fundamental de pădure;

- Stabilirea, eventual schimbarea, compozițiilor țel de regenerare sau de împădurire, astfel încât viitoarele arborete să prezinte o rezistență mai ridicată la factorii destabilizatori ce au condus la afectările respective;
- Măsuri de protecție pe lizierele deschise, perimetrare doborâturilor de vânt și rupturi în masă pentru preîntâmpinarea atacurilor de ipide și combaterea acestora;
- Pentru volumul recoltat din calamități se vor face precomptări necesare în sensul opririi de la tăierea unui volum echivalent de produse principale din planul decenal.

Pentru creșterea eficacității funcționale a pădurilor, prin amenajamente s-au prevăzut măsuri pentru asigurarea stabilității ecologice a fondului forestier, iar în cazul constatării unor importante deteriorări, acțiuni de reconstrucție ecologică. S-au avut în vedere: -protecția împotriva doborâturilor și rupturilor produse de vânt și zăpadă;

- protecția împotriva incendiilor;
- protecția împotriva bolilor și dăunătorilor;
- măsuri de gospodărire a pădurilor cu fenomene de uscare anormală.

În funcție de particularitățile pădurilor amenajate, s-au făcut analize și recomandări referitoare și la alte daune ce sunt sau pot fi aduse fondului forestier prin: fenomene torențiale; înmlăștinări și inundații; înghețuri târzii; geruri excesive; procese necorespunzătoare de recoltare a lemnului și rășinii, pășunat nerațional, efective supradimensionate de vânat etc.

3.1. Protejarea împotriva doborâturilor și rupturilor produse de vânt și zăpadă

3.1.1. Măsuri de protejare împotriva doborâturilor și rupturilor produse de vânt și zăpadă

Cu ocazia lucrărilor de teren, în U.P. I Comuna Nades nu au fost semnalate doborâturi de vânt și rupturi de zăpadă, produse în deceniul anterior.

Creșterea rezistenței arboretelor se poate realiza prin:

- ✓ înnobilarea arboretelor pure cu specii de amestec în urma tăierilor de regenerare și împăduriri;
- ✓ executarea la timp a lucrărilor de îngrijire, urmărindu-se prin aceste lucrări promovarea speciilor principale de amestec;
- ✓ intensificarea acțiunii de igienizare a pădurilor, astfel, ca prin lucrări de igienă să se extragă imediat arborii uscați, rupți, deperisați;
- ✓ crearea unor margine de masiv nepenetrabile de vânt;
- ✓ recurgerea la tratamente mai intensive bazate pe regenerare naturală.
- ✓ menținerea sau refacerea structurilor diversificate spațial;

STUDIU DE EVALUARE ADECVATA **pentru amenajamentul silvic UP I COMUNA NADEȘ**

- ✓ executarea sistematică a tăierilor de îngrijire;
 - ✓ igienizarea permanentă a arboretelor prin tăieri de igienă și conservare;
 - ✓ introducerea speciilor de amestec în arborete tinere cu structura echienă sau relativ echienă;
 - ✓ compoziții - țel apropiate de cele ale tipului natural - fundamental, incluzând și forme genetice caracterizate printr-o mare capacitate de rezistență la vânt și zăpadă. În acest scop sesubliniează necesitatea promovării proveniențelor locale care au format biocenoze stabilele adversități;
 - ✓ constituirea de benzi de protecție formate din specii rezistente (de pildă, benzi de larice în zone puternic periclitate, în molidișuri);
 - ✓ împădurirea tuturor golurilor formate în arborete și împlinirea consistenței arboretelor cu densități subnormale, folosind specii mai rezistente la vânt și zăpadă (fag, brad, paltin ș.a., în molidișuri);
 - ✓ aplicarea de tratamente care să asigure menținerea sau formarea de arborete cu structuri rezistente la adversități (tratamentul tăierilor în margine de masiv, tăieri rase în benzi înguste, alăturate succesiv, în molidișuri etc.);
 - ✓ deschideri de linii de izolare între grupe de arborete;
 - ✓ formarea de margini de masiv rezistente;
 - ✓ corelarea posibilității de produse principale cu particularitățile tratamentelor prescrise;
 - ✓ parcurgerea arboretelor cu lucrări de îngrijire adecvate (degajări și curățiri puternice în tinerețe; rărituri slabe în arboretele trecute de 40 de ani, dar neparcurse anterior cu lucrări de îngrijire corespunzătoare etc.);
 - ✓ diminuarea pagubelor pricinuite de vânat, pășunat, recoltarea lemnului, astfel încât să se reducă proporția arborilor cu rezistență scăzută la adversități etc.;
 - ✓ efectuarea de împăduriri cu material de împădurire genetic ameliorat pentru rezistența lor la
 - ✓ adversități și folosind scheme mai rare;
 - ✓ în molidișuri se vor proiecta succesiuni de tăieri, orientate împotriva direcției vânturilor frecvente și periculoase, prevăzându-se concomitent toate măsurile de consolidare arătate mai sus.
- Pâlcurile de arbori rămași în arboretele vătămate de vânt vor fi menținute în vederea diversificării structurii.
- În vecinătatea golurilor alpine și în zonele frecvent afectate de vânturi puternice, se vor păstra permanent benzi de pădure de lățimi variate (50-300 m), funcție de relief și de structura arboretelor respective, în scopul protejării arboretelor.

3.2. Protecția împotriva incendiilor

Arboretele din cuprinsul unității studiate nu au suferit incendieri. Pentru prevenire, ca măsuri eficiente se propun:

- efectuarea unor benzi ce permite executarea unor șanțuri de minim sanitar pe

STUDIU DE EVALUARE ADECVATA
pentru amenajamentul silvic UP I COMUNA NADEȘ

trupuri, culmi late, etc dar și propaganda vizuală, materializată prin tăblițe de avertizare, panouri de instruire.

- Supravegherea pădurii în perioada critică trebuie intensificată.
- În vederea evitării incendiilor personalul de teren trebuie să efectueze instructaje muncitorilor care participă la diferite lucrări.
- De asemenea, se vor amenaja mai multe locuri de fumat, în punctele mai intens circulate și se vor amplasa mai multe tăblițe de avertizare P.S.I..

3.3. Protecția împotriva dăunătorilor și bolilor

În urma lucrărilor din teren nu s-au semnalat atacuri de dăunatori. În scopul protecției fondului forestier împotriva bolilor și dăunătorilor se impun următoarele acțiuni:

- cojirea arborilor doborâți pentru a evita înmulțirea gândacilor de scoarță; - urmărirea pe teren de către personalul silvic a apariției unor eventuale focare;
- depistarea arborilor infestați pe picior, precum și a tuturor arborilor cu vătămări mecanice și extragerea lor în cadrul operațiunilor culturale de igienă;
- interzicerea pășunatului, cu precădere în arboretele tinere;
- menținerea arboretelor la densități normale;
- împădurirea golurilor;
- să se planteze numai puiți proveniți din sămânță recoltată din rezervațiile de semințe, cărora li s-au făcut analizele și tratamentele ce se impuneau;
- aplicarea măsurilor de carantină în transferul puiților;
- stivuirea materialului lemnos se va face în locuri izolate, lipsite de umiditate, bine curățate și tratate în prealabil;
- evitarea îngrămădirii materialului lemnos pe firul apelor.

3.4. Protejarea împotriva uscărilor anormale a arborilor pe picior

Din observațiile făcute pe teren cu ocazia executării descrierii parcelare ,pe raza acestei unități nu s-au semnalat fenomene de uscure în masă, la nivel de arborete, apar doar exemplare izolate cu început de uscure sau chiar uscate (u.a. 1,2,23 B, 48B, 48C), fără însă a depăși limitele normalului.

Măsurile de gospodărire a acestor arborete sunt diferențiate de la un arboret la altul, în funcție de intensitatea fenomenului și de funcțiile prioritare pe care le îndeplinesc. Ca măsuri de stopare a fenomenului de uscure se impun următoarele:

- executarea rapidă și în bune condiții a tuturor lucrărilor de igienizare a

STUDIU DE EVALUARE ADECVATA pentru amenajamentul silvic UP I COMUNA NADEȘ

arboretelor în cauză, executarea lucrărilor de îngrijire, etc.;

- menținerea arboretelor în stare de consistență plină;
- promovarea tăierilor de produse principale cu regenerare naturală;
- combaterea bolilor și dăunătorilor în arboretele afectate numai prin metode biologice și integrate, excluzând în totalitate substanțele chimice ce afectează echilibrul ecologic;
- împădurirea tuturor golurilor create în arborete, prin extragerea arborilor uscați, cu specii corespunzătoare tipului natural de pădure.

Urmărirea în continuare a evoluției fenomenului de uscăre este o obligație permanentă a personalului silvic cu respectarea strictă a prevederilor normelor și îndrumărilor tehnice emise de M.M.A.P.

4. Măsuri propuse pentru a preveni, reduce și compensa orice efect advers asupra mediului al implementării amenajamentului silvic

Rezolvarea problemelor de mediu identificate ca fiind relevante și atingerea obiectivelor propuse pot fi realizate doar prin aplicarea unor măsuri concrete care să asigure prevenirea, diminuarea și compensarea cât mai eficientă a potențialelor efecte adverse asupra mediului identificate ca fiind semnificative pentru planul analizat. În continuare se prezintă măsurile propuse pentru prevenirea, reducerea și compensarea oricărui posibil efect advers asupra mediului datorită implementării planului de amenajare propus precum și măsuri menite să accentueze efectele pozitive asupra mediului. Măsurile propuse se referă numai la factori de mediu asupra cărora s-a considerat prin evaluare că implementarea proiectului ar putea avea un impact potențial.

4.1. Măsuri de reducere a impactului asupra biodiversității

Conservarea și ameliorarea biodiversității la cele patru niveluri ale acesteia (intraspecifică, interspecifică, ecosistemică și al peisajelor) este una din legitățile care stau la baza întocmirii proiectului de amenajarea pădurilor.

Principala lucrare silvotehnică reglementată de amenajamentul silvic care ar putea duce la o diminuare sau pierdere a biodiversității o reprezintă extragerea integrală a arborilor ajunși la o vârstă înaintată, vârstă care nu mai permite exercitarea rolului de protecție decâtre aceștia, ca urmare a aplicării tratamentelor silviculturale.

Acesta este motivul pentru care arboretele, ajunse la vârsta exploatabilității, din cadrul UP I Comuna Nades vor fi parcurse într-o proporție mare cu tratamentul tăierilor progresive. Acest tratament răspunde din punct de vedere al biodiversității genetice actualelor și viitoarelor cerințe, de asemenea posedă aptitudini pentru conservarea și ameliorarea structurii pe specii a arboretelor (diversitate

STUDIU DE EVALUARE ADECVATA
pentru amenajamentul silvic UP I COMUNA NADEȘ

ecosistemică). Calitatea deosebită a acestui tratament rezidă din faptul că ideea regenerării în ochiuri este preluată din procesul de regenerare a pădurii naturale.

Există și câteva situații, în afara sitului de importanță comunitară, în care aplicarea tratamentului tăierilor rase de substituție pe suprafețe mici nu a putut fi evitată. Partea negativă a acestor tratamente constă în aceea că prin aplicarea lor va fi afectată pentru scurt timp stabilitatea și polifuncționalitatea pădurii. Partea bună în cazul tratamentului tăierilor rase este aceea că prin efortul silvicultorului se creează arborete amestecate cu specii corespunzătoare tipului natural fundamental de pădure.

De asemenea, pentru păstrarea biodiversității se vor respecta următoarele:

- păstrarea a minim 5 arbori morți (pe picior și la sol) în toate unitățile amenajistice cu ocazia efectuării tăierilor de regenerare și a lucrărilor de îngrijire și conducere;
- menținerea luminișurilor, poienilor și terenurilor pentru hrana faunei sălbatice în vederea conservării biodiversității păturii ierbacee, respectiv păstrarea unei suprafețe mozaicate;
- nu se va extrage subarboretul cu prilejul efectuării intervențiilor silvotehnice (cu excepția situațiilor în care se afectează mersul regenerării în arboretele curpinse în planul decenal de recoltare a produselor principale);
- evitarea amplasării rampelor în vecinătatea malurilor și interzicerea depozitării rumegușului de-a lungul apelor;
- evitarea transportului materialului lemnos peste cursul de apă;
- menținerea unui amestec bogat de specii la nivelul fiecărui arboret prin promovarea tuturor speciilor adaptate condițiilor staționale locale, potrivit tipului natural fundamental de pădure, în proporții corespunzătoare ecologic și economic ce păstrează, din punct de vedere al bogăției de specii, caracterul natural al ecosistemelor;
- arboretele exploatabile vor fi parcurse cu tăieri de produse principale specificate în planurile decenale cu respectarea perioadei de liniște din timpul cuibăritului;
- lucrările silvotehnice efectuate în perioada de cuibărit se vor realiza numai cu respectarea unei zone tampon în jurul acestora în care activitățile umane sunt interzise, în funcție de biologia fiecărei specii, 150 - 1000 m;
- interzicerea recoltării arborilor dacă există instalate în aceștia cuiburi de păsări;
- menținerea luminișurilor, poienilor și terenurilor pentru hrana faunei sălbatice în vederea conservării biodiversității păturii ierboase și păstrarea unei suprafețe mozaicate;

În ceea ce privește diminuarea efectivelor populațiilor de mamifere, reptile, amfibieni, pești de interes comunitar s-a constatat că nu există un impact negativ semnificativ, suprafața ariilor naturale protejate de interes comunitar fiind suficient de mare pentru a asigura menținerea pe termen lung a tuturor speciilor.

STUDIU DE EVALUARE ADECVATA
pentru amenajamentul silvic UP I COMUNA NADEȘ

4.2.Măsuri de reducere a impactului produs de zgomot și vibrații

Zgomotul și vibrațiile sunt generate de funcționarea motoarelor sculelor (drujbelor), utilajelor și a mijloacelor auto. Datorită numărului redus al acestora, soluțiilor constructive și al nivelului tehnic superior de dotare, cantitatea și nivelul zgomotului și al vibrațiilor se vor situa în limite acceptabile. Totodată mediul în care acestea se produc (pădure cu multă vegetație) va contribui direct la atenuarea lor și la reducerea distanței de propagare.

Nivelul de zgomot variază funcție de tipul și intensitatea operațiilor, tipul utilajelor în funcțiune, regim de lucru, suprapunerea numărului de surse și dispunerea pe suprafața orizontală și/sau verticală, prezența obstacolelor naturale sau artificiale cu rol de ecranare. Datorită faptului că planul se afla într-o zonă deschisă, efectul acestora va fi mult diminuat și limitat la zona de activitate.

Cele mai afectate de zgomotul produs de utilaje sunt păsările mai ales în perioada de împerechere și cuibărit. Trebuie precizat faptul că tăierile progresive (tăierile de punere în lumină și racordare) au restricția (prin lege) de a se executa doar în afara sezonului de vegetație evitându-se în acest fel perioadele de împerechere și cuibărit a păsărilor. În cazul tăierilor progresive de însămânțare, ce nu au restricția menționată se recomandă evitarea tăierilor în perioada de împerechere și cuibărit atunci când speciile de păsări sunt vulnerabile.

În restul timpului ținând cont de faptul că aceste tăieri se execută pe intervale scurte și la intervale mari de timp și că păsările au o mobilitate ridicată având la dispoziție și numeroase habitate receptor în arie, impactul produs de zgomotul și vibrațiile utilajelor va fi minim.

4.3.Măsuri de diminuare a impactului asupra factorului de mediu apă

Pentru diminuarea impactului asupra factorului de mediu apă se impun următoarele măsuri:

- este interzisă depozitarea masei lemnoase în albiile cursurilor de apă;
- stabilirea căilor de acces provizorii la o distanță minimă de 1,5 m față de orice curs de apă;
- depozitarea resturilor de lemne și frunze rezultate și a rumegușului nu se va face în zone cu potențial de formare de torenți, albiile cursurilor de apă sau în locuri expuse unor posibile viituri care pot apărea în urma unor precipitații abundente căzute într-un interval scurt de timp;
- eliminarea imediată a posibilelor efecte produse de pierderi accidentale de carburanți și lubrifianți;
- este interzisă executarea de lucrări de întreținere a motoarelor mijloacelor

STUDIU DE EVALUARE ADECVATA **pentru amenajamentul silvic UP I COMUNA NADEȘ**

auto sau a utilajelor folosite la exploatarea fondului forestier în zone situate în pădure, albiile cursurilor de apă;

- este interzisă alimentarea cu carburanți a mijloacelor auto sau a utilajelor folosite la exploatarea fondului forestier în zone situate în pădure, în albiile cursurilor de apă;

- evitarea traversării cursurilor de apă de către utilajele și mijloacele auto care deserveșc activitatea de exploatare;

- menținerea bălților, pâraielor, izvoarelor și a altor corpuri mici de apă, mlaștini, smâncuri, într-un stadiu care să le permit să își exercite rolul în ciclul de reproducere al peștilor, amfibienilor, insectelor etc. prin evitarea fluctuațiilor excesive ale nivelului apei, degradării digurilor natural și poluării apei;

4.4. Mășuri de diminuare a impactului asupra solului

În vederea diminuării impactului lucrărilor de exploatare forestieră asupra solului se recomandă luarea unor măsuri precum:

- alegerea de trasee ale căilor provizorii de scoatere a masei lemnoase care să parcurgă distanțe cât se poate de scurte;

- dotarea utilajelor care deserveșc activitatea de exploatare forestieră cu anvelope de lățime mare care să aibă ca efect reducerea presiunii pe sol și implicit reducerea fenomenului de tasare;

- refacerea portanței solului (prin nivelarea terenului) pe traseele căilor provizorii de scoatere a masei lemnoase, dacă s-au format șanțuri sau șleauri;

- platformele pentru depozitarea provizorie a masei lemnoase vor fi alese în zone care să prevină posibilele poluări ale solului (drumuri forestiere, platforme asfaltate situate limitrof în zonă, etc.);

- drumurile destinate circulației autovehiculelor, inclusiv locurile de parcare vor fi selectate să fie în sistem impermeabil.

- pierderile accidentale de carburanți și/sau lubrifianti de la utilajele și/sau mijloacele auto care deserveșc activitatea de exploatare forestieră vor fi îndepărtate imediat prin decopertare. Pământul infestat, rezultat în urma decopertării, va fi depozitat temporar pe suprafețe impermeabile de unde va fi transportat în locuri specializate în decontaminare

4.5. Mășuri de diminuare a impactului asupra aerului

În activitatea de exploatare forestiera nu se folosesc utilaje ale căror emisii de noxe să ducă la acumulări regionale cu efect asupra sănătății populației locale și a animalelor din zonă. Pentru diminuarea impactului asupra factorului de mediu aer se impun o serie de măsuri precum:

- folosirea de utilaje și mijloace auto dotate cu motoare termice care să respecte normele de poluare EURO 3 – EURO 5;

- efectuarea la timp a reviziilor și reparațiilor a motoare termice din dotarea

STUDIU DE EVALUARE ADECVATA
pentru amenajamentul silvic UP I COMUNA NADEȘ

utilajelor și a mijloacelor auto;

- etapizarea lucrărilor silvice cu distribuirea desfășurării lor pe suprafețe restrânse (1 — 2 ha) de pădure;
- folosirea unui număr de utilaje și mijloace auto de transport adecvat fiecărei activități și evitarea supradimensionării acestora;
- evitarea funcționării în gol a motoarelor utilajelor și a mijloacelor auto;
- este interzisă utilizarea chimice neagreate de organisme comunității europene de combatere a dăunătorilor pădurii, precum și evitarea folosirii acestora în perioada de cuibărită păsărilor și creșterea puilor;

**4.6.Măsuri de diminuare a impactului asupra factorului de mediu
sănătatea umană**

Amenajamentul silvic nu stabilește procesul tehnologic al exploatarei masei lemnoase prevăzută a se recolta în următorii 10 ani. Activitățile de exploatare a masei lemnoase – organizarea de șantier, utilajele folosite, numărul de oameni implicați, etc. – fiind în atribuția firmelor de exploatare atestate pentru acest tip de activități corespunzător legislației în vigoare. Amenajamentul silvic nu impune și nu prevede lucrători în pădure, care să necesite organizare de șantier.

**4.7.Măsuri de diminuare a impactului asupra factorului social – economic
(populația)**

În ceea ce privește factorul social – economică măsurile vor avea drept scop dezvoltarea capacității administrației locale de a planifica și a utiliza adecvat terenurile din zonă afectată de implementarea planului.

**4.8.Măsuri de diminuare a impactului asupra mediului produs de zgomot
și vibrații**

Zgomotul și vibrațiile sunt generate de funcționarea motoarelor, sculelor (drujbelor), utilajelor și a mijloacelor auto. Datorită numărului redus al acestora, soluțiilor constructive și al nivelului tehnic superior de dotare cantitatea și nivelul zgomotului și al vibrațiilor se vor situa în limite acceptabile. Totodată mediul în care acestea se produc (pădure cu multă vegetație) va contribui direct la atenuarea lor și la reducerea distanței de propagare. Ca măsură de diminuare a impactului asupra mediului se propune limitarea vitezei de deplasare a autovehiculelor implicate în transportul tehnologic.

STUDIU DE EVALUARE ADECVATA
pentru amenajamentul silvic UP I COMUNA NADEȘ

4.9.Măsuri de diminuare a impactului asupra peisajului

Nu este cazul, prin implementarea planurilor nu vor rezulta modificari fizice ale amplasamentului. Amenajamentul silvic menține sau reface starea de conservare favorabilă a habitatelor naturale, prin gospodărirea durabilă a pădurilor, astfel spus va avea un impact cumulativ neutru asupra peisajului.

5. MONITORIZAREA IMPLEMENTĂRII MĂSURILOR PROPUSE ÎN PREZENTUL STUDIU

Monitorizarea se efectuează prin raportarea la un set de indicatori care să permită măsurarea impactului pozitiv sau negativ asupra mediului. Acești indicatori trebuie să fie astfel stabiliți încât să faciliteze identificarea modificărilor induse de implementarea planului.

Amploarea aspectelor pe care le vizează amenajamentul silvic al a condus la stabilirea unor indicatori care să permită, pe de o parte, monitorizarea măsurilor pentru protecția factorilor de mediu, iar pe de altă parte, monitorizarea calității factorilor de mediu.

Monitorizarea implementării planului:

Monitorizarea Amenajamentului silvic se va efectua obligatoriu de administratorul fondului forestier, sub supravegherea administratorilor de arii naturale protejate.

Monitorizarea va avea ca scop:

- monitorizarea permanentă a măsurilor propuse pentru reducerea impactului asupra habitatelor și speciilor de interes comunitar, în vederea aplicării lor corecte și la timp;
- monitorizarea modului în care se respectă prevederile amenajamentului;
- monitorizarea respectării legislației de mediu.

Pentru asigurarea monitorizării efectelor asupra speciilor și habitatelor de interes comunitar se stabilesc un set de indicatori de mediu (în corelare cu indicatori naționali de monitorizare a mediului), iar prin criteriul de evaluare propus se cuantifică eficiența măsurilor de implementare a amenajamentului:

Obiective relevante de mediu (OR)	Indicatori propuși	Ținte	Frecvența de monitorizare/ Competența
OR. 1. Protecția fondului forestier	Indicatori de calitate fond forestier -Tăieri de masă lemnoasă (mc/an, inclus tăieri principale, secundare,	- Respectarea prevederilor amenajamentului silvic referitoare la cantitățile de masă lemnoasă de exploatat din pădure	ANUAL / Ocolul silvic - DS Mureș sau alt

STUDIU DE EVALUARE ADECVATA
pentru amenajamentul silvic UP I COMUNA NADEȘ

	<p>inclusiv igienă, tăieri speciale de conservare)</p> <p>-Regenerări, împăduriri (ha/an)</p> <p>-Prevenirea ilegalităților din fondul forestier (transport materiale lemnoase, circulație vehicule cu motor)</p>	<p>- Respectarea prevederilor amenajamentului silvic referitoare la regenerarea pădurilor</p> <p>- Respectarea legislației privind circulația pe drumurile forestiere, reducerea deranjului ecosistemului de pădure.</p>	<p>administrator de fond forestier</p> <p>ANUAL / Ocolul silvic - DS Mureș sau alt administrator de fond forestier</p>
<p>OR.2 Menținerea stării favorabile/refacerea stării favorabile de conservare specii și habitate de interes comunitar</p>	<p>-Număr și enumerare măsuri respectate din planul de management arie naturală protejată inclusă la capitolul biodiversitate din amenajamentul silvic.</p> <p>- Modul de implementare păstrare 5 arbori de biodiversitate** (raportare număr arbori rămași în picioare în parchete după finalizare tratamente de regenerare – cu <u>vârstă și diametre</u>)</p>	<p>- Specii și habitate în stare favorabilă de conservare:</p> <p>-asigurarea arborilor pentru biodiversitate - asigurarea structurii naturale a pădurilor</p>	<p>ANUAL / Ocolul silvic - DS Mureș sau alt administrator de fond forestier</p> <p>Administratorul ariei naturale protejate</p>

** Arborii păstrați pentru biodiversitate, se vor marca cu vopsea galbenă cu inițialele B (biodiversitate), vor fi cartajați prin înregistrarea locațiilor geografice, iar lista cu aceste locații se va înainta **semestrial** către APM Mureș și Serviciul Teritorial Județean al ANANP.

Programul de monitorizare a efectelor asupra mediului însoțește documentația înaintată autorității competente pentru protecția mediului, în vederea obținerii avizului de mediu și face parte integrantă din acesta. Rapoartele de monitorizare anuală se vor transmite anual, în primul trimestru al anului următor către APM Mureș și se publică pe pagina de internet a Direcției Silvice Mureș.

STUDIU DE EVALUARE ADECVATA
pentru amenajamentul silvic UP I COMUNA NADEȘ

Planul de monitorizare al activitatilor

Monitorizarea Amenajamentului fondului forestier proprietate publica apartinand Comunei Nades se va realiza conform urmatorului program de monitorizare.

Obiective relevante de mediu	Indicatori propusi	Tinte	Metoda	Frecvent a de monitoriz are / competenta
Obiectiv relevant 1. Protectia fondului forestier :				
1. Monitorizarea lucrarilor de ajutorare a regenerarilor naturale	A. Suprafata anuala parcursa cu lucrari de ajutorare a regenerarilor naturale	- respectarea prevederilor din Planul lucrarilor de regenerare si impadurire din amenajamentul silvic	Controlul anual al regenerarilor	Anual/Ocolul Silvic, D.S. Mures
2. Monitorizarea suprafetelor regenerare	A. Suprafata regenerata anual, din care: - Regenerari naturale - Regenerari artificiale	- respectarea prevederilor din Planul lucrarilor de regenerare si impadurire din amenajamentul silvic	Controlul anual al regenerarilor	Anual/Ocolul Silvic, D.S. Mures
3. Monitorizarea lucrarilor de ingrijire si conducere a arboretelor tinere	A. Suprafata anuala parcursa cu degajari	- respectarea prevederilor din Planul lucrarilor de ingrijire si conducere a arboretelor din amenajamentul silvic	Raportarea statistica SILV 3	Anual/Ocolul Silvic , D.S. Mures
	B. Suprafata anuala parcursa cu curatiri		Raportarea statistica SILV 3	Anual/Ocolul Silvic, D.S. Mures
	C. Volumul de masa lemnoasa recoltat prin aplicarea curatirilor		Raportarea statistica SILV 3	
	D. Suprafata anuala parcursa cu rarituri		Raportarea statistica SILV 3	
	E. Volumul de masa lemnoasa recoltat prin aplicarea rariturilor		Raportarea statistica SILV 3	
4. Monitorizarea lucrarilor speciale de conservare	A. Suprafata anuala parcursa cu lucrari de conservare	- respectarea prevederilor din Planul lucrarilor de conservare din amenajamentul silvic	Raportarea statistica SILV 3	Anual/Ocolul Silvic, D.S. Mures
	B. Volumul de masa lemnoasa recoltat prin aplicarea lucrarilor de conservare		Raportarea statistica SILV 3	

STUDIU DE EVALUARE ADECVATA
pentru amenajamentul silvic UP I COMUNA NADEȘ

Obiective relevante de mediu	Indicatori propusi	Tinte	Metoda	Frecventa de monitorizare / competenta
5. Monitorizarea taierilor de igienizare a padurilor	A. Suprafata anuala parcursa cu taieri de igiena	- respectarea prevederilor din Planul lucrarilor de ingrijire si conducere a arboretelor din amenajamentul silvic	Raportarea statistica SILV 3	Anual/Ocolul Silvic, D.S. Mures
6. Monitorizarea starii de sanatate a arboretelor	A. Suprafete infestate cu daunatori.	- evitare aparitiei cazurilor dovedite de gradatii sau defolieri cu caracter de atac de masa	Statistica si prognoza anuala a daunatorilor	Anual/Ocolul Silvic, D.S. Mures
7. Monitorizarea impactului presiunii antropice asupraarboretelor	A. Volumul de masa lemnoasa taiata ilegal.	- reducerea la minim a taierilor ilegale	Controale de fond / evidenta taierilor ilegale	Anual/Ocolul Silvic, D.S. Mures
Obiectiv relevant 2. Protectia habitatelor naturale de pasari din cadrul ariei naturale protejate ROSPA 0028 Dealurile Tarnavelor – Valea Nirajului				
1. Protectia speciilorde pasari de importanta comunitara din cadrul ariilor naturale protejate ROSPA 0028 Dealurile Tarnavelor – ValeaNirajului si a habitatelor acestora	C. Stabilirea unei zone tampon injurul cuiburilor si limitarea/controlul activitatilor forestiere in zona tampon, in perioada de cuibarit pentru protectia speciilor de rapitoare dezi;	- Pentru speciile <i>Hieraaetus pennatus</i> si <i>Pernis apivorus</i> , se va verifica daca exista cuiburi, in toate unitatile amenajistice in care a fost idetificata speciasa daca vor fi identificate, in perimetrul cuiburilor identificate se va institui o zona tampon cu diametrude 300 m, respectiv cu raza de 150 de metri in care lucrarea nu se va efectua in perioada de cuibarit, respectiv 15 martie-15 august;	Consultare rapoarte de monitorizare ale administratorilor ariilor naturale protejate sau, dupa caz, autoritatii responsabilesi factori interesati.	Anual/Ocolul Silvic, D.S. Mures (Autorizare expl. forestiera in afara perioadei de cuibarit)

STUDIU DE EVALUARE ADECVATA
pentru amenajamentul silvic UP I COMUNA NADEȘ

<p>D. Mentinerea lemnului mort si a arborilor batrani pentru asigurarea conditiilor specifice de habitat pentru speciile de ciocanitori si pasari comune;</p>	<p>- Se vor pastra minim 3-5 arbori/ha batrani cu scorburi pentru cuibarire si adapostire in toate unitatile amenajistice in care a fost idetificata specia; - Se vor pastra minim 5 arbori/hectar maturi, uscatisau in descompunere (lemn mort), pe picior sau la sol, in toate unitatile amenajistice in care a fost idetificata specia</p>	<p>Consultare evidentalemn mort in documentatia partizilor</p>	<p>Anual/Ocolul Silvic, D.S. Mures</p>
<p>E. Limitarea activitatilor forestiere in perioada de cuibaritpentru speciile de ciocanitori si pasari comune;</p>	<p>- Lucrarile nu se va efectua in perioada de cuibarit,perioada prezentata pentru fiecare speci SEA</p>	<p>Consultare termen de exploatare specificat in autorizatii de exploatare</p>	<p>Anual/Ocolul Silvic, D.S. Mures</p>
<p>F .Interzicerea aplicarii degajarilor si curatarilor chimicein padurile din aria naturala protejata</p>	<p>- Nu se vor realiza curatiri si degajari chimice;</p>	<p>Consultare evidentelucrari executate</p>	<p>Anual/Ocolul Silvic, D.S. Mures</p>
<p>G.Interzicerea aplicarii tratamente chimice</p>	<p>- Nu se vor aplica tratamente chimice, cu exceptia cazurilor dovedite de gradatii sau defolieri si doar in cazul ineficientei sau imposibilitatii aplicarii altortipuri de tratamente (biologice, integrate etc.)</p>	<p>Consultare evidentelucrari executate</p>	<p>Anual/Ocolul Silvic, D.S. Mures</p>

STUDIU DE EVALUARE ADECVATA
pentru amenajamentul silvic UP I COMUNA NADEȘ

Obiective relevante de mediu	Indicatori propusi	Tinte	Metoda	Frecventa de monitorizare / competenta
Obiectiv relevant 3. Factori de mediu:				
1. AER / Minimizare a impacturilor asupra calitatii aerului	A. Emisii de poluanti in atmosfera	- Emisii de poluanti sub valorile limita impuse de legislatia de mediu	Consultare rapoarte de monitorizare ale administratorilor ariilor naturale protejate sau, dupa caz, autoritatii responsabile si factori interesati.	Anual/Ocolul Silvic, D.S. Mures
2. APA/ Limitarea poluarii apei subterane	A. Calitatea apei	- Asigurarea stabilitatii padurilor ripariene prin neinterventia in imediata vecinatate a cursului deapa	Consultare evidente documentatii partizi; Consultare rapoarte de monitorizare ale administratorilor ariilor naturale protejate sau, dupa caz, autoritatii responsabile si factori interesati.	Anual/Ocolul Silvic, D.S. Mures
3. SOLUL	A. Protectia solului	- Nu sunt constatate fenomene de degradare a solului in urma operatiunilor forestiere	Centralizare observatii controale fond, PV reprimire partizi; Consultare rapoarte de monitorizare ale administratorilor ariilor naturale protejate sau, dupa caz, autoritatii responsabile si factori interesati.	Anual/Ocolul Silvic, D.S. Mures
4. MANAGEMENTUL DESEURILOR	A. Gestionarea deseurilor conform HG 856/2002	- La finalizarea operatiunilor forestiere nu sunt lasate deseuri in padure.	Centralizare observatii controale fond, PV reprimire partizi; Consultare rapoarte de monitorizare ale administratorilor ariilor naturale protejate sau, dupa caz, autoritatii responsabile si factori interesati.	Anual/Ocolul Silvic, D.S. Mures

STUDIU DE EVALUARE ADECVATA
pentru amenajamentul silvic UP I COMUNA NADEȘ

Monitorizarea va avea ca scop:

- urmărirea modului în care sunt respectate prevederilor Amenajamentului Silvic;
- urmărirea modului în care sunt respectate recomandările prezentei evaluări adecvate;
- urmărirea modului în care sunt puse în practică prevederilor Amenajamentului Silvic corelate cu recomandările prezentei evaluări adecvate;
- urmărirea modului în care sunt respectate prevederilor legislației de mediu cu privire la evitarea poluărilor accidentale și intervenția în astfel de cazuri.

Stabilirea responsabilităților aplicării prevederilor Amenajamentului Silvic și a punerii în practică a recomandărilor prezentei evaluări adecvate revine proprietarului.

În condițiile în care acesta va contracta cu terți diverse lucrări care se vor executa în cadrul Amenajamentului Silvic este direct răspunzător de respectarea de către aceștia a prevederilor Amenajamentului Silvic și a recomandărilor prezentei evaluări adecvate.

6. SOLUTIILE ALTERNATIVE

Vom face o analiză comparativă a situației în care se află sau s-ar afla zona studiată în doua cazuri distincte și anume:

6.1. Alternativa zero – varianta în care nu s-ar aplica prevederile Amenajamentului Silvic

6.2. Alternativa unu – varianta în care s-ar aplica prevederile Amenajamentului Silvic ținându-se cont de recomandările acestui raport de mediu.

6.1. Alternativa zero – varianta în care nu s-ar aplica prevederile Amenajamentului Silvic

Strategia de Silvicultură pentru Uniunea Europeană realizată de Comisia Europeană pentru coordonarea tuturor activităților legate de utilizarea pădurilor la nivel UE cuprinde cadrul pentru activitatea Comunității în acest domeniu. În secțiunea privind „Conservarea biodiversității pădurii” preocupările la nivelul biodiversității sunt clasificate în trei categorii: conservare, utilizare durabilă și beneficii echitabile ale folosirii resurselor genetice ale pădurii. Utilizarea durabilă se referă la menținerea unei balanțe stabile între funcția socială, cea economică și serviciul adus de pădure diversității biologice. Interzicerea de principiu a executării lucrărilor silvice datorită prezentei unui sit Natura 2000 poate avea un efect negativ, deoarece, silvicultura face

STUDIU DE EVALUARE ADECVATA pentru amenajamentul silvic UP I COMUNA NADEȘ

parte din peisajul rural, iar dezvoltarea durabila a acestuia este esentiala. Obiectivele comune si anume acela al conservarii padurilor naturale, dezvoltarea fondului forestier, conservarea speciilor de flora si fauna din ecosistemele forestiere, vor fi imposibil de atins in lipsa unei colaborari intre comunitate, autoritatile locale, silvicultori, cercetatori. Rolul silviculturii este extrem de important tinând cont de faptul ca o mare parte a diversitatii biologice din România se afla în ecosistemele forestiere, iar administrarea de zi cu zi a acestor ecosisteme din arii protejate, inclusiv situri Natura 2000, se face conform legislatiei în vigoare de catre silvicultori prin structuri special constituite.

Atât din studiile silvice existente cât și din cercetările care au stat la baza întocmirii prezentei evaluări de mediu a rezultat faptul că neaplicarea unor lucrări silvice cuprinse in Amenajamentul Silvic ar genera efecte negative asupra dezvoltării atât a pădurii (arbori și celelalte speciilor de plante) cât și a speciilor de animale și păsări care trăiesc și se dezvoltă acolo.

În situația neimplementării planurilor, si implicit in neexecutarea lucrărilor de îngrijire, pot aparea următoarele efecte:

- menținerea în arboret a unor specii nerepresentative,
- menținerea unei structuri orizontale și verticale atipice situații în care starea de conservare rămâne nefavorabilă sau parțial favorabilă.

Neimplementarea prevederilor Amenajamentului Silvic, poate duce la următoarele fenomene negative cu implicații puternice în viitor:

- dezechilibre ale structuri pe clase de vârstă care afectează continuitatea pădurii; degradarea stării fitosanitare a acestor arborete precum si a celor învecinate; menținerea unei structuri simplificate, monotone, de tip continuu;
- scăderea calitativa a lemnului si a resurselor genetice a viitoarelor generații de pădure, datorita neefectuării lucrărilor silvice;
- anularea competiției interspecifice,
- forțarea regenerărilor artificiale în dauna celor naturale cu repercursiuni negative în ceea ce privește caracterul natural al arboretului
- dificultatea accesului în zonă și presiunea antropica asupra arboretelor accesibile din punctul de vedere al posibilităților de exploatare în condițiile inexistenței unor surse alternative;
- pierderi economice importante

În această situație nu se propune nici un fel de lucrare, în U.P. I Comuna Nades pădurile fiind gospodărite în regim natural.

STUDIU DE EVALUARE ADECVATA pentru amenajamentul silvic UP I COMUNA NADEȘ

Această variantă, însă, nu poate fi aplicată, din mai multe considerente:

a) biodiversitate: disparitia unor suprafate variabile din habitatele existente si a populatiilor speciilor de interes conservativ, dezechilibre ale structuri pe clase de vârstă care afectează continuitatea pădurii, avansarea stadiului de degradare a starii fitosanitare a arboretelor, dereglarea compoziției optime aferente tipului natural fundamental de pădure prin mărirea procentului apariției de specii invazive și alohtone

b) legal: Legea nr. 46 din 2008 - Codul silvic, modificată și republicată, prevede: "Art. 17., alin. 2: Proprietarii fondului forestier au următoarele obligații în aplicarea regimului silvic: **a)** să asigure elaborarea și să respecte prevederile amenajamentelor silvice și să asigure administrarea/serviciile silvice pentru fondul forestier aflat în proprietate, în condițiile legii; ... Art. 20., alin. 2: Întocmirea de amenajamente silvice este obligatorie pentru proprietățile de fond forestier mai mari de 10 ha." Astfel, proprietarul are obligația să asigure întocmirea de amenajamente silvice pentru pădurile din posesie, amenajamente care trebuie să respecte o serie de norme și normative, cu privire la lucrările propuse a se executa în aceste păduri.

c) economic: Având în vedere suprafața considerabilă de pădure, cuprinsă în U.P. I Comuna Nades 370,4 ha, aceasta constituie o sursă importantă de venit la bugetul **Comunei Nades.**, acoperind, printre altele, și cheltuielile cu asigurarea integrității fondului forestier (paza pădurii, serviciile silvice, etc.)

d) social: Se are în vedere nevoia de lemn (de lucru, de foc)

6.2. Alternativa unu – varianta în care s-ar aplica prevederile Amenajamentului Silvic ținându-se cont de recomandările acestei evaluări de mediu

Ca urmare a faptului ca la data elaborarii Amenajamentului Silvic proiectantul – **NITOI SILVA- AMENAJARI S.R.L.** Brasov, a cunoscut statul de arie protejata a zonei analizate, acesta a tinut cont de corelarea între starea actuală de conservare a habitatelor din fiecare unitate amenajistica a Amenajamentului Silvic cu lucrările propuse prin acesta și cu cerințele asigurării condițiilor normale de conservare și dezvoltare a habitatelor si speciilor de interes local și comunitar. Aceasta a presupus corelarea între compoziția actuală a arboretelor din fiecare unitate amenajistica a amenajamentului silvic și:

- Problemele de mediu existente la momentul începerii implementării amenajamentului silvic
- Tipul de habitat existent în fiecare parcelă
- Stare de conservare actuala a habitatelor

STUDIU DE EVALUARE ADECVATA
pentru amenajamentul silvic UP I COMUNA NADEȘ

□ Stare de conservare actuala a speciilor de interes comunitar

Alternativa 1 reprezinta varianta SEA, aceasta stand la baza documentului prin care a fost initiata procedura pentru obtinerea avizului de mediu. Prima varianta aSEA a fost aprobata de catre CTE (Conferinta a-II-a de amenajare) al Ministerului Mediului, Apelor si Padurilor.

Au fost prevazute urmatoarele:

- desfasurarea lucrarilor silviculturale in mod gradual pe toata suprafata propusaamenajarii silvice;
- impartirea activitatilor de exploatare si transport, precum si a celor conexe deconstructii edilitare pe mai multe sezoane reci, in care activitatea biologica este redusa;
- amplasarea lucrarilor silviculturale in concordanta cu mentinerea unei anumite distante si protectii fata de anumite zone speciale in care s-a mentionat prezentaexemplarelor din speciile de pasari protejate;
- aplicarea in principal, a lucrarilor de conservare in astfel de zone si luarea de masuri speciale de protectie a arborilor si zonelor destinate cuibaritului pentru acestespecii;
- adoptarea de masuri speciale la instalarea retelei de cai de acces, de colectare si transport al masei lemnoase, pentru evitarea declansarea fenomenelor erozionale sau aaltor fenomene de natura abiotica si biotica care pot pune in pericol stabilitateaecosistemelor forestiere din zona;
- luarea de masuri speciale de protectie impotriva declansarii incendiilor sau a doboraturilor de vant, fenomenele cele mai drastice ce pot declansa distrugerea partialasau aproape totala a ecosistemelor analizate.

La aceasta alternativa s-au adaugat si sugestiile si propunerile Grupului de Lucru.

Biotopurile specifice interiorului padurii se caracterizeaza prin conditii mai uniforme de mediu, care faciliteaza mentinerea populatiilor de pasari. Totusi, mentinerea consistentei arboretului la valori 0,8 - 0,9, cu o singura clasa de varsta a arborilor (de obicei mai mare de 80 de ani) si imposibilitatea dezvoltarii subarboretului si paturierbacee reduce puternic abundenta numerica a indivizilor si numarul de specii. Aceste biotopuri nu confera conditii optime pentru cuibarit, adapost sau hranire pentru multe dintre speciile de pasari.

Masurile SEA se refera tocmai la mentinerea la un nivel optim a indivizilor din cadrul fiecarei specii si implicit a dinamicii relatiilor interspecifice, prin:

-executarea de taieri pe suprafete mici (in ochiuri) sau rarituri care sa reduca consistenta si densitatea arboretului si sa ofere conditiile instalarii noului arboret (taierile progresive) sau subarboretului;

-amplasarea in perimetrul suprafetelor exploatate de cuiburi artificiale pentru pasarile insectivore ; aceste cuiburi vor fi amplasate si in lungul liniilor parcelare in cazul parcelelor in care subarboretul este putin dezvoltat.

-promovarea diversitatii specifice vegetale care sa asigure diversificarea conditiilor de habitat;

-amplasarea relativ uniforma a suprafetelor parcurse cu taieri in fondul forestier;

-exceptarea de la taiere, a unui numar de 2 - 4/ha arbori varstnici (preexistenti de stejar, paltin, frasin), care repezinta biotop de cuibarire, hranire si puncte de observatie pentru speciile de pasari.

In vederea cresterii calitatii habitatelor forestiere pentru pasari se propun

STUDIU DE EVALUARE ADECVATA **pentru amenajamentul silvic UP I COMUNA NADEȘ**

urmatoarele masuri cuprinse in SEA:

-conducerea arboretelor prin lucrarile silvotehnice catre structuri amestecate, plurietajate, pluriene care ofera conditii optime de existenta unui numar mai mare de specii de pasari, comparativ cu arboretele monospecifice, monoetajate si echiene;

-plantarea sau favorizarea dezvoltarii prin lucrari silviculturale a unor specii de arbori/arbusti de talie medie sau mica (cires, corn, sanger, soc, lemn canesc, porumbar, paducel, maces, etc;) care fructifica abundent, asigurand habitatele de cuibarit, protectie si hranire pentru speciile de paseriforme;

-la tufe si subarboret se vor face taieri periodice, daca este cazul, astfel incat sa se stimuleze o crestere a lujerilor in manunchi, creandu-se astfel locuri propice pentru constructia cuiburilor;

-mentinerea, la marginea masivului, a 2 - 4 arbori scorburosi, batrani ca puncte de hranire pentru speciile de pasari care consuma insecte sau larve ce traiesc sub scoarta sau in trunchiurile acestora;

-mentinerea cuiburilor artificiale in zonele limitrofe celor in care se executa lucrari sau in care s-au incheiat lucrarile.

In concluzie, masurile SEA vor viza urmatoarele obiective prioritare privind prevenirea, reducerea si compensarea cat de complet posibil a orice efect advers asupra mediului conform implementarii SEA, al implementarii planului de amenajare a padurii:

- conservarea arborilor varstnici (80 – 100 ani) in grupuri de 2 - 4 arbori la hectarin parcele parcurse de lucrari de exploatare.

pastrarea unui numar de 2 - 4/ha arbori batrani, scorburosi, la marginea masivului, in vederea conservarii siturilor de cuibarit si hrana din perimetrul protejat. Prin aceasta masura se va evita disparitia unor specii de pasari rare printre care si rapitoarele denoapte (ordinul Strigiformes);

- lucrarile de ingrijire si exploatare forestiera se vor realiza cu luarea in considerare a perioadelor de cuibarit si crestere a puilor si a zonelor specifice de cuibarit;

Diminuarea activitatilor de exploatare forestiera in perioada migratiei de primavara a pasarilor (martie-aprilie) si a migratiei de toamna (15 septembrie - 31 octombrie), in zona culoarelor de migrare.

- Conservarea vegetatiei arbustive din poieni, parchete exploatate si mai ales de la liziera padurii. Se vor conserva indeosebi macesul (*Rosa canina*) si alte specii arbustive cuspini pentru protejarea locurilor de cuibarit

6.3. Evaluarea solutiilor alternative

Evaluarea alternativelor a fost efectuata in raport cu impactul potential generat asupra mediului. Singura componenta de mediu asupra careia impactul direct, asociat celor trei alternative ale planului, este diferit, este reprezentata de starea si structura ecosistemelor forestiere desemnate ca habitate in cadrul siturilor Natura 2000 prezente.

Prin intermediul modificarilor survenite in structura acestor ecosisteme forestiere, pot fi afectate uneori pana la extinctie, viata si dezvoltarea exemplarelor din speciile din avifauna protejate si nu numai.

Alternativa 1 este cea mai in masura sa conduca la rezultate acceptabile din

STUDIU DE EVALUARE ADECVATA
pentru amenajamentul silvic UP I COMUNA NADEȘ

punct de vedere silvicultural, de mentinere intr-o structura optima arboretele analizate (habitatul speciilor protejate), precum si din punct de vedere tehnologic, prin executarea lucrarilor deexploatare si transport in termenii si conditiile impuse de SEA, avand un control mai riguros asupra operatiilor efectuate si al impactului asupra factorilor de mediu.

Din analiza comparativa a rezultatelor evaluarii alternativelor s-a ajuns la concluzia ca Alternativa 1 de realizare a obiectivelor SEA este cea mai favorabila din punctul de vedere al impactului asupra structurii ecosistemelor forestiere, fiind selectata pentru elaborare.

E.MĂSURILE COMPENSATORII

Nu este cazul.

F. METODE UTILIZATE PENTRU CULEGEREA INFORMATIILOR PRIVIND SPECIILE SI HABITATELE DE INTERES COMUNITAR AFECTATE

1. HABITATE FORESTIERE

Identificarea habitatelor de interes comunitar din cadrul U.P. I Comuna Nades s-a făcut în perioada iunie 2017 – noiembrie 2017.

Studiul stațiunii și al vegetației forestiere se face în cadrul lucrărilor de teren și al celor de redactare a amenajamentului și are ca scop determinarea și valorificarea tuturor informațiilor care contribuie la:

- cunoașterea condițiilor naturale de vegetație, a caracteristicilor arboretului actual, a potențialului productiv al stațiunii și a capacității actuale de producție și protecție a arboretului;

- stabilirea măsurilor de gospodărire în acord cu condițiile ecologice și cu cerințele ecologice și social-economice;

- realizarea controlului prin amenajament privind exercitarea de către pădure în ansamblu și de către fiecare arboret în parte a funcțiilor ce le-au fost atribuite.

Descrierea unităților amenajistice se execută obligatoriu prin parcurgerea terenului, iar datele se determină prin măsurători și observații.

De asemenea, ca material ajutător de orientare s-au folosit ortofotoplanuri. Datele de teren s-au consemnat în fișa unității amenajistice și în fișa privind condițiile staționale, prin coduri și denumiri oficializate, ele constituind documentele primare ale sistemului informatic al amenajării pădurilor.

Amenajamentul conține studii pentru caracterizarea condițiilor staționale și de vegetație, cuprinzând evidențe cu date statistice, caracterizări, diagnoze, precum și măsuri de gospodărire corespunzătoare condițiilor respective.

Acest studiu s-a realizat cu luarea în considerare a zonării și regionării ecologice a pădurilor din România, cu precizarea regiunii, subregiunii și sectorului ecologic.

De asemenea, s-a avut în vedere clasificările oficializate privind: clima, solurile, flora indicatoare, tipurile de stațiuni și de ecosisteme forestiere.

STUDIU DE EVALUARE ADECVATA
pentru amenajamentul silvic UP I COMUNA NADEȘ

a) Lucrări pregătitoare

Lucrările de teren pentru amenajarea pădurilor s-au desfășurat pe baza unei documentări prealabile și a unei recunoașteri generale.

Documentarea prealabilă s-a realizat prin consultarea următoarelor materiale de lucru: amenajamentul și hărțile amenajistice anterioare, lucrări de cercetare și proiectare executate în teritoriul studiat, studii de sinteză referitoare la diferite aspecte ale gospodăririi pădurilor, alte lucrări cu implicații în gospodărirea fondului forestier, harta geologică (scara 1:200.000) și harta pedologică (scara 1:200.000) pentru teritoriul studiat, zonarea și regionarea ecologică a pădurilor din România, tema de proiectare pentru amenajarea pădurilor din ocolul silvic respectiv, evidențe privind aplicarea amenajamentului anterior.

Amplasarea profilelor de sol a fost corelată cu punctele rețelei de monitoring forestier național (4x4 km), urmărindu-se respectarea densității canevasului profilelor de sol corespunzătoare scării la care sa întocmit studiul stațional.

Recunoașterea generală a terenului s-a făcut înainte începerii lucrărilor de teren propriu-zise și a avut ca scop o primă informare privind: geologia, formele specifice de relief, particularitățile climatice, principalele tipuri de sol, etajele fitoclimatice, stațiunile intra și extrazonale, tipurile naturale fundamentale de pădure, tipurile de floră indicatoare, condițiile de regenerare naturală, starea fitosanitară a pădurilor, intensitatea proceselor de degradare a terenurilor etc. Această recunoaștere a servit, de asemenea, și la organizarea cât mai eficientă a lucrărilor de teren.

b) Informații de teren privind studiul stațiunii

Lucrările de teren privind condițiile staționale au avut ca scop elaborarea de studii staționale la scară mijlocie (1:50.000). Studiile staționale s-au întocmit de colectivele de amenajști, concomitent cu lucrările de amenajare, cu participarea specialiștilor în domeniu. Datele de caracterizare a stațiunilor forestiere s-au înscris în fișele unităților amenajistice și fișele staționale și se referă la:

factorii fizico-geografici (substrat litologic, forma de relief, configurația terenului, înclinare, expoziție, altitudine, particularități climatice);

caracteristicile solului (litiera, orizonturile diagnostice, grosimea și culoarea lor; tipul, subtipul și conținutul de humus; pH; textura; conținutul de schelet; structura; compactitatea; drenajul; conținutul în CaCO₃ și săruri solubile; procese de degradare; grosimea fiziologică, volumul edafic util, regimul hidrologic și de umiditate, adâncimea apei freactice; tipul, subtipul și varietatea de sol; potențialul productiv; tendința de evoluție);

tipul natural fundamental de pădure, tipul de floră indicatoare și tipul de stațiune;

alte caracteristici specifice.

STUDIU DE EVALUARE ADECVATA
pentru amenajamentul silvic UP I COMUNA NADEȘ

c) Informații de teren privind vegetația forestieră

Descrierea vegetației forestiere se referă cu precădere la arboret. Acesta reprezintă partea biocenozei (ecosistemului forestier) constituite, în principal, din populațiile de arbori și arbuști.

Studiul și descrierea arboretului cuprinde determinarea și înregistrarea caracteristicilor de ordin ecologic, dendrometric, silvotehnic și fitosanitar, de interes amenajistic, precum și indicarea măsurilor necesare în deceniul următor pentru fiecare unitate amenajistică, ținându-se seama de starea arboretului și de funcțiile atribuite acestuia. Stabilirea caracteristicilor de mai sus s-a făcut pe etaje și elemente de arboret, precum și pe ansamblul arboretului în baza sondajelor.

De asemenea, se fac determinări și asupra subarboretului și semințișului, precum și pentru alte componente ale biocenozei forestiere, la nevoie, se fac determinări suplimentare cu înscrierea informațiilor la "date complementare".

Măsurarea și înregistrarea caracteristicilor respective, inclusiv inventarierea arboretelor, s-a făcut folosind instrumente și aparate performante, bazate pe tehnologia informației, care să asigure precizie ridicată, precum și stocarea și transmiterea automată a informațiilor, în vederea prelucrării lor în sistemul informatic al amenajării pădurilor.

S-au făcut determinări asupra următoarelor caracteristici: **Tipul fundamental de pădure.**

S-a determinat după sistematica tipurilor de pădure în vigoare.

Caracterul actual al tipului de pădure.

S-a folosit următoarea clasificare: natural fundamental de productivitate superioară, natural fundamental de productivitate mijlocie și natural fundamental de productivitate inferioară; natural fundamental subproductiv; parțial derivat; total derivat; artificial (de productivitate: superioară, mijlocie, inferioară); arboret tânăr - nedefinit sub raportul tipului de pădure.

Tipul de structură. Sub raportul vârstelor se deosebesc următoarele tipuri: echien, relativ echien, relativ plurien și plurien, iar din punct de vedere al etajării, structuri unietajate și bietajate.

Elementul de arboret este format din totalitatea arborilor dintr-o unitate amenajistică, de aceeași specie, din aceeași generație și constituind rezultatul aceluiași mod de regenerare (din sămânță, lăstari, plantații); elementele de arboret s-au constituit diferențiat, în raport cu etajul din care fac parte.

STUDIU DE EVALUARE ADECVATA
pentru amenajamentul silvic UP I COMUNA NADEȘ

S-au constituit atatea elemente de arboret cate specii, generații și moduri de regenerare (proveniențe) s-au identificat în cadrul unei subparcele.

Constituirea în elemente, în raport cu criteriile menționate, s-a facut în toate cazurile în care cunoașterea structurii, conducerea și regenerarea arboretului a reclamat acest lucru. Elementele de arboret nu s-au constitui, de regulă, în cazul în care ponderea lor a fost sub limita de 5% din volumul etajului din care face parte. Elementul de arboret care nu îndeplinește condiția menționată s-a înscris la date complementare.

În cazul arboretelor pluriene, elementele de arboret s-au constituit numai în raport cu specia.

Ponderea elementelor de arboret s-a estimat în raport cu suprafața ocupată de element în cadrul subparcele și s-a exprimat în procente, din 5 în 5.

Ponderea speciilor, respectiv participarea acestora în compoziția arboretului, s-a stabilit prin însumarea ponderilor elementelor de arboret de aceeași specie, pe etaje sau pe întregul arboret, după caz. La plantațiile care n-au realizat încă reușita definitivă, proporția speciilor s-a determinat conform " Normelor tehnice pentru compozițiile, scheme și tehnologii de regenerare a pădurilor".

Amestecul exprimă modul de repartizare a speciilor în cadrul arboretului și poate fi: intim, grupat (în buchete, în grupe, în pâlcuri, în benzi) sau mixt. Vârsta.

S-a determinat pentru fiecare element de arboret și pe arboretul întreg.

Pe elemente de arboret, toleranța de determinare a vârstei este de aproximativ 5% . Vârsta arboretului s-a stabilit în raport cu vârsta elementului în raport cu care se stabilesc măsurile de gospodărire.

În cazul când în cadrul arboretului nu s-a putut defini un astfel de element, sa înregistrat vârsta elementului majoritar. În cazul arboretelor etajate, vârsta arboretului în ansamblu este reprezentată de vârsta care caracterizează etajul ce formează obiectul principal al gospodăriei.

Pentru arboretele pluriene s-a estimat vârsta medie a arborilor din categoria de diametre de referință (50 cm). Diametrul mediu al suprafeței de bază (dg) s-a determinat pentru fiecare element de arboret, prin luarea în considerare a diametrelor măsurate pentru calculul suprafeței de bază măsurat, cu o toleranță de +/- 10 % . În cazul arboretelor pluriene s-a înscris diametrul mediu corespunzător categoriei de diametre de referință. Suprafața de bază a arboretului (G) s-a determinat prin procedeul Bitterlich.

Înălțimea medie (hg) s-a determinat prin măsurători pentru fiecare element de arboret cu o toleranță de +/- 5 % pentru arboretele care intră în rând de tăiere în următorul deceniu și de +/- 7 % la celelalte. La arboretele pluriene s-a determinat înălțimea indicatoare, măsurată pentru categoria arborilor de referință.

STUDIUL DE EVALUARE ADECVATA
pentru amenajamentul silvic UP I COMUNA NADEȘ

Clasa de producție.

Clasa de producție relativă s-a determinat pentru fiecare element de arboret în parte, prin intermediul graficelor de variație a înălțimii în raport cu vârsta, la vârsta de referință. La arboretele pluriene tratate în grădinărit, clasa de producție s-a determină cu ajutorul graficelor corespunzătoare arboretelor cu structuri pluriene. Cu ocazia prelucrării datelor, s-a determinat automat și clasa de producție absolută în raport cu înălțimea la vârsta de referință.

Clasa de producție a întregului arboret este cea a elementului sau grupei de elemente preponderente.

În cazul în care nu s-a putut defini un element preponderent, clasa de producție pe întregul arboret s-a stabilit a fi cea a elementului majoritar.

În cazul arboretelor etajate, clasa de producție a arboretului în ansamblu este reprezentată de clasa de producție care caracterizează etajul ce formează obiectul principal al gospodăriei.

Volumul.

Se stabilește atât pentru fiecare element de arboret și etaj, cât și pentru întregul arboret. Creșterea curentă în volum s-a stabilit atât pentru fiecare element de arboret, cât și pentru arboretul întreg.

În raport cu importanța arboretelor și posibilitățile de realizare, s-au aplicat următoarele procedee:

- compararea volumelor determinate la etape diferite, cu luarea în considerare a volumului extras între timp
- se aplică de regulă la arboretele tratate în grădinărit;
- procedeul tabelor de producție sau al ecuațiilor de regresie echivalente.

În cazul arboretelor afectate de factori destabilizatori, creșterea curentă în volum determinată a fost diminuată corespunzător intensității cu care s-a manifestă fenomenul.

Clasa de calitate.

S-a stabilit prin măsurători pentru fiecare element de arboret identificat și s-a exprimat prin clasa de calitate a fiecărui element de arboret.

STUDIU DE EVALUARE ADECVATA
pentru amenajamentul silvic UP I COMUNA NADEȘ

Elagajul.

S-a estimat pentru fiecare element de arboret și s-a exprimat în zecimi din înălțimea arborilor.

Consistența s-a determinat pentru etajul care constituie obiectul gospodăririi și s-a redat prin următorii indici:

- indicele de desime, în cazul semințișurilor, lăstărișurilor sau plantațiilor fără starea de masiv încheiată;

- indicele de închidere a coronamentului (de acoperire);

- indicele de densitate, determinat în raport cu suprafața de bază, pentru fiecare element de arboret, acolo unde s-a determinat suprafața de bază prin procedee simplificate. Indicele de densitate servește la stabilirea elementelor biometrice, cel de acoperire este necesar pentru stabilirea măsurilor silviculturale cu referire specială la lucrările de îngrijire și conducere a arboretelor, precum și pentru aplicarea tratamentelor.

Indicele de desime se are în vedere la stabilirea lucrărilor de completări, îngrijire a semințișurilor și a culturilor tinere. Indicii respectivi s-au înscris obligatoriu în amenajament, în raport cu scopurile urmărite. În cazul arboretelor etajate, consistența se s-a stabilit și pe etaje.

Modul de regenerare s-a determinat pentru fiecare element de arboret și poate fi: naturală din sămânță, din lăstari (din cioată, din scaun) sau din drajoni; artificială din sămânță sau din plantație.

Vitalitatea. S-a stabilit pentru fiecare element de arboret după aspectul majorității arborilor și poate fi: foarte viguroasă, viguroasă, normală, slabă, foarte slabă.

Starea de sănătate. S-a stabilit pe arboret, prin observații și măsurători, în raport cu vătămările cauzate de animale, insecte, ciuperci, factori abiotici, factori antropici etc. Subarboretul. S-au consemnat speciile componente de arbuști, indicându-se desimea, răspândirea și suprafața ocupată. Semințișul (starea regenerării).

S-a descris atât semințișul utilizabil, cât și cel neutilizabil, pentru fiecare dintre acestea indicându-se speciile componente, vârsta medie, modul de răspândire, desimea și suprafața ocupată.

Cu ocazia descrierii parcelare s-a insistat, pe cât posibil, asupra diversității genetice intraspecifice și asupra diversității la nivelul speciilor și al ecosistemelor (arboretelor) respective.

Este de importanță deosebită semnalarea diverselor forme genetice, a tuturor speciilor forestiere existente (indiferent de proporția lor în arboret), a speciilor arbustive,

STUDIU DE EVALUARE ADECVATA **pentru amenajamentul silvic UP I COMUNA NADEȘ**

a speciilor de plante erbacee, a unor particularități privind fauna, precum și a caracteristicilor de ansamblu ale arboretelor (amestec, structură verticală etc.).

Lucrările executate. Se referă la natura și cantitatea lucrărilor executate în cursul deceniului expirat. Datele corespunzătoare se înscriu pe baza constatărilor din teren și luând în considerare evidențele aplicării amenajamentului și alte evidențe și documente tehnice deținute de unitățile silvice.

Lucrări propuse. Se referă la natura și cantitatea tuturor lucrărilor necesare pentru deceniul următor, inclusiv la indicii de recoltare pentru produse principale și secundare, în raport cu prevederile normelor tehnice de specialitate și cerințele fiecărui arboret.

Datele complementare. S-au arătat în termeni concisi toate detaliile ce nu au putut fi înregistrate la punctele anterioare, dar necesare caracterizării de ansamblu sau de detaliu sub raportul stațiunii și al arboretului, al folosinței terenului și funcțiilor pădurii. Tot aici s-a mai consemnat date în legătură cu preexistenții, cu tineretul din arboretele grădinate, cu defectele arborilor, cu starea cioatelor și altele.

S-a menționat, de asemenea, aspecte referitoare la neomogenitatea arboretelor sub raportul consistenței, compoziției, existenței unor goluri, dacă porțiunile în cauză nu au putut fi constituite ca subparcele separate.

Se fac aprecieri asupra efectului măsurilor aplicate în deceniul expirat, asupra provenienței materialului de împădurire, existenței arborilor plus și orice elemente informative referitoare la biodiversitate.

PĂSĂRI

În vederea analizei speciilor de păsări existente în aria de protecție specială avifaunistică ROSPA0028, au fost luate în considerare următoarele perioade de monitorizare:

- a. Ciocănitori: 1-20 aprilie (orele 6,00 – 11, 00);
- b. Răpitoare de zi (*Pernis apivorus*, *Caprimulgus europaeus* etc.) 15 iunie – 25 august (orele 10,00 – 12,00, 15,00 – 16,30);
- c. Specii cuibăritoare, cântătoare (*Picus canus*, *Bonasa bonasia*, *Ficedula albicollis*, *Ficedula parva*, *Lullula arborea* etc.,): 15 aprilie – 15 mai; 16 mai – 15 iunie

S-au ales și delimitat zone punctuale (4 puncte stabilite strict aleatoriu în cadrul suprafeței de 370,4 ha) și transecte vizuale pentru identificarea speciilor de păsări.

G.CONCLUZII

Ecosistemele forestiere trebuie privite ca ecosisteme dinamice. Chiar și în cazul celor care durată de viață îndelungată, cum sunt pădurile, anumite evenimente produc schimbări radicale în compoziția și structura acestora și implicit influențează dezvoltarea lor viitoare. În astfel de situații, perioada necesară reînălării aceluiași tip de pădure este variabilă, în funcție de amploarea perturbării și de capacitatea de reziliență a ecosistemului. Rețeaua ecologică Natura 2000 urmărește menținerea sau refacerea stării de conservare favorabilă a habitatelor forestiere de interes comunitar pentru care a fost desemnat un sit.

Așa cum reiese și din lucrarea de față, în fiecare caz în parte, măsurile de gospodărire au fost direct corelate cu funcția prioritară atribuită pădurii (care poate fi de producție sau de protecție). Bineînțeles, că acolo unde a fost cazul, acestea s-au adaptat necesităților speciale de conservare ale speciilor de interes comunitar pentru care siturile au fost desemnate. Ca urmare, eventualele restricții în gospodărire se datorează unor cerințe speciale privind conservarea speciilor de interes comunitar. Aceste restricții au fost atent analizate pentru a nu crea tensiuni între factorii interesați și mai ales pentru a nu cauza pierderi inutile proprietarilor de terenuri.

Prevederile amenajamentului silvic în ce privește dinamica arboretelor pe termen lung, susținute de un ciclu de producție de 110 de ani (SUP A codru regulat) și o vârstă medie a exploatabilității de 92 ani (SUP A codru regulat). Astfel se estimează:

- i. menținerea diversității structurale – atât pe verticală (structuri relativ pluriene) cât și pe orizontală (structură mozaicată – existența de arborete în faze de dezvoltare diferită),
- ii. creșterea consistenței medii a arboretelor de la 0,80 în 2018, la 0,81 în anul 2028 și 0,82 în anul 2038
- iii. menținerea compoziției conform specificului ecologic al zonei.

Din analiza obiectivelor amenajamentului silvic, tragem concluzia că acestea coincid cu obiectivele generale ale rețelei Natura 2000, respectiv cu obiectivele de conservare a speciilor de interes comunitar. În cazul habitatelor, planul de amenajament are ca obiectiv asigurarea continuității pădurii, promovarea tipurilor fundamentale de pădure, menținerea funcțiilor ecologice și economice ale pădurii așa cum sunt stabilite ele prin încadrarea în grupe funcționale și subunități de producție/protecție.

Obiectivele asumate de amenajamentul silvic pentru pădurile studiate sunt conforme și susțin integritatea rețelei Natura 2000 și conservarea pe termen lung a habitatelor forestiere identificate în zona studiată.

STUDIU DE EVALUARE ADECVATA
pentru amenajamentul silvic UP I COMUNA NADEȘ

Lucrările propuse nu afectează negativ semnificativ starea de conservare a habitatelor forestiere de interes comunitar pe termen lung.

Prevederile amenajamentului silvic nu conduc la pierderi de suprafață din habitatele de interes comunitar.

Anumite lucrări precum completările, curățirile, răriturile au un caracter ajutător în menținerea sau îmbunătățirea după caz a stării de conservare.

Soluțiile tehnice alese contribuie la modificarea **pe termen scurt** a microclimatului local, respectiv al condițiilor de biotop, datorită, modificărilor structurilor orizontale și verticale (retenție diferită a apei pluviale, regim de lumină diferențiat, circulația diferită a aerului).

Având în vedere etologia speciilor și regimul trofic specific nu se poate afirma ca gospodărirea fondului forestier poate cauza schimbări fundamentale în ceea ce privește starea de conservare a populațiilor de carnivore.

Managementul forestier adecvat, propus în amenajament, este în măsură să conserve suprafețele ocupate la ora actuală de pădure și pășune, ca tipuri majore de ecosisteme, precum și păstrarea conectivității în cadrul habitatelor ce vor putea asigura perpetuarea în timp a biocenozelor naturale.

Amenajamentul Silvic are ca bază următoarele principii:

- Principiul continuității exercitării funcțiilor atribuite pădurii;
- Principiul exercitării optime și durabile a funcțiilor multiple de producție ori protecție;
- Principiul valorificării optime și durabile a resurselor pădurii;
- Principiul conservării și ameliorării biodiversității;
- Principiul estetic, etc.

Din cele expuse în capitolele anterioare, putem concluziona că, măsurile de gospodărire a pădurilor, prescrise de Amenajamentul Silvic propus coroborate cu măsurile de reducere a impactului propuse de prezentul studiu de evaluare adecvată, sunt în spiritul administrării durabile a acestor resurse, fiind acoperitoare pentru asigurarea unei stări favorabile de conservare atât a habitatelor forestiere luate în studiu, cât și a speciilor de interes comunitar ce se regăsesc în suprafața cuprinsă de el

STUDIU DE EVALUARE ADECVATA
pentru amenajamentul silvic UP I COMUNA NADEȘ

Măsuri de reducere a impactului asupra speciilor / habitatelor de interes comunitar

nr. crt.	Măsura	Cantitatea (ha)	Observații
1	Proporția pădurilor cu vârste de peste 80 de ani – valoarea țintă cel puțin 40%	217,9	Impusă prin obiectivele de conservare ROSPA0028
2	Prezența arborilor maturi/bătrâni în habitatele de păduri - valoarea țintă cel puțin 4	217,9	Impusă prin obiectivele de conservare ROSPA0028
3	Prezența arborilor bătrâni cu scorburi în fondul forestier	217,9	Impusă prin obiectivele de conservare ROSPA0028
4	Menținerea unei structuri forestiere mozaicate, prin păstrarea de pâlcuri de 3-5 arbori bătrâni (peste 80 ani) la ha în zonele de recoltar	217,9	Impusă prin obiectivele de conservare ROSPA0028
5	Interzicerea aplicării tratamentelor chimice, cu excepția cazurilor dovedite de gradații sau defolieri și doar în cazul inficienței sau imposibilității aplicării altor tipuri de tratamente (biologice, integrate etc.)	217,9	Impusă prin obiectivele de conservare ROSPA0028
6	Interzicerea aplicării degajărilor și curățirilor chimice în pădurile din sit	217,9	Impusă prin obiectivele de conservare ROSPA0028
7	Verificarea existenței de cuiburi, și dacă vor fi identificate, în perimetrul cuiburilor identificate se va institui o zonă tampon cu rază de 300 de metri în care în perioada 15 martie – 15 august vor fi interzise activitățile legate de silvicultură;	217,9	Impusă prin obiectivele de conservare ROSPA0028

Prin urmare, prin măsurile propuse în planul luat în studiu nu se realizează un impact negativ asupra ariei naturale protejate ROSPA0028 Dealurile Târnavelor și Valea Nirajului. Măsurile propuse conduc la realizarea permanenței pădurii, prin conservarea habitatelor de interes comunitar și a speciilor existente.

STUDIU DE EVALUARE ADECVATA **pentru amenajamentul silvic UP I COMUNA NADEȘ**

H. INDEX DE TERMENI TEHNICI

A

Administrarea pădurilor - totalitatea activităților cu caracter tehnic, economic și juridic desfășurate de ocoalele silvice, de structurile de rang superior sau de Regia Națională a Pădurilor - Romsilva în scopul asigurării gestionării durabile a pădurilor, cu respectarea regimului silvic

Amenajament silvic - documentul de bază în gestionarea pădurilor, cu conținut tehnico-organizatoric și economic, fundamentat ecologic

Amenajarea pădurilor - ansamblul de preocupări și măsuri menite să asigure aducerea și păstrarea pădurilor în stare corespunzătoare din punctul de vedere al funcțiilor ecologice, economice și sociale pe care acestea le îndeplinesc

Arboret - porțiunea omogenă de pădure atât din punctul de vedere al populației de arbori, cât și al condițiilor staționale

Arboretum - suprafața de teren pe care este cultivată, în scop științific sau educațional, o colecție de arbori și arbuști

Arbori de biodiversitate - arbori, cu diametrul mediu cel puțin egal cu diametrul mediu al arboretului, ce vor fi menținuți pe suprafața parchetelor după finalizarea tăierilor definitive și/sau rase

accident ecologic - evenimentul produs ca urmare a unor neprevăzute deversări/emisii de substanțe sau preparate periculoase/poluante, sub formă lichidă, solidă, gazoasă ori sub formă de vapori sau de energie, rezultate din desfășurarea unor activități antropice necontrolate/bruste, prin care se deteriorează ori se distrug ecosistemele naturale și antropice;

acte de reglementare - aviz de mediu, acord de mediu, aviz Natura 2000, autorizație de mediu, autorizație integrată de mediu, autorizație privind emisiile de gaze cu efect de seră, autorizație privind activități cu organisme modificate genetic;

arie de protecție specială avifaunistică - arie naturală protejată a cărei scopuri sunt conservarea, menținerea și, acolo unde este cazul, refacerea la o stare de conservare favorabilă a speciilor de păsări și a habitatelor specifice, desemnate pentru protecția de păsări migratoare;

arie specială de conservare - situl de importanță comunitară desemnat printr-un act statutar, administrativ și/sau contractual în care sunt aplicate măsurile de conservare necesare menținerii sau de refacere la o stare de conservare favorabilă a habitatelor naturale și/sau a populațiilor speciilor de interes comunitar pentru care situl este desemnat;

arie naturală protejată - zonă terestră și/sau acvatică în care există specii de plante și animale sălbatice, elemente și formațiuni biogeografice, peisagistice, geologice, paleontologice, speologice sau de altă natură, cu valoare ecologică, științifică ori culturală deosebită, care are un regim special de protecție și conservare, stabilit conform prevederilor legale;

C

Circulația materialelor lemnoase - acțiunea de transport al materialelor lemnoase între două locații, folosindu-se în acest scop orice mijloc de transport, și/sau transmiterea proprietății asupra materialelor lemnoase

Compoziție-țel - combinația de specii urmărită a se realiza de un arboret care îmbină în mod optim, atât prin proporție, cât și prin gruparea lor, exigențele biologice cu obiectivele multiple, social-economice ori ecologice

STUDIU DE EVALUARE ADECVATA **pentru amenajamentul silvic UP I COMUNA NADEȘ**

Consistența - gradul de spațiere a arborilor în cadrul arboretului. Consistența, în funcție de gradul de dezvoltare a arboretului, se exprimă prin următorii indici:

- a) indicele de desime - în cazul semințișurilor, lăstărișurilor sau plantațiilor fără starea de masiv încheiată;
- b) indicele de densitate - determinat în raport cu suprafața de bază sau cu volumul;
- c) indicele de închidere a coronamentului

Control de fond - totalitatea acțiunilor efectuate în fondul forestier, în condițiile legii, de către personalul care asigură administrarea pădurilor și serviciile silvice, în scopul:

- a) verificării stării limitelor și bornelor amenajistice;
- b) verificării suprafeței de pădure în scopul identificării, inventarierii și evaluării valorice a arborilor tăiați în delict, a semințișurilor utilizabile distruse sau vătămate, a oricăror altor pagube aduse pădurii, precum și stabilirii cauzelor care le-au produs;
- c) verificării oportunității și calității lucrărilor silvice executate;
- d) identificării lucrărilor silvice necesare;
- e) verificării stării bunurilor mobile și imobile aferente pădurii respective;
- f) inventarierii stocurilor de produse ale pădurii existente pe suprafața acesteia;
- g) stabilirii pagubelor și/sau daunelor aduse pădurii, precum și propuneri de recuperare a acestora

D

Defrișare - acțiunea de înlăturare completă a vegetației forestiere, fără a fi urmată de regenerarea acesteia, incluzând scoaterea și îndepărtarea cioatelor arborilor și arbuștilor, cu schimbarea folosinței și/sau a destinației terenului

Deținător - proprietarul, administratorul, prestatorul de servicii silvice, transportatorul, depozitarul, custodele, precum și orice altă persoană fizică sau juridică în temeiul unui titlu legal de fond forestier sau de materiale lemnoase

Dispozitiv special de marcat - ciocanele silvice de marcat, instrumentele folosite de personalul silvic pentru marcarea arborilor, a cioatelor și a materialului lemnos

E

Ecosistem forestier - unitatea funcțională a biosferei, constituită din biocenoză, în care rolul predominant îl au populația de arbori și stațiunea pe care o ocupă aceasta

Exploatare forestieră - procesul de producție prin care se extrage din păduri lemnul brut în condițiile prevăzute de regimul silvic

G

Gestionarea durabilă a pădurilor - administrarea și utilizarea pădurilor astfel încât să își mențină și să își îmbunătățească biodiversitatea, productivitatea, capacitatea de regenerare, vitalitatea, sănătatea și în

STUDIU DE EVALUARE ADECVATA **pentru amenajamentul silvic UP I COMUNA NADEȘ**

așa fel încât să asigure, în prezent și în viitor, capacitatea de a exercita funcțiile multiple ecologice, economice și sociale permanente la nivel local, regional, național și global fără a crea prejudicii altor ecosisteme

M

Masă lemnoasă - totalitatea arborilor pe picior și/sau doborâți, întregi sau părți din aceștia, inclusiv cei aflați în diferite stadii de transformare și mișcare în cadrul procesului de exploatare forestieră

Materiale lemnoase - lemnul rotund sau despicat de lucru și lemnul de foc, cheresteaua, flancurile, traversele, lemnul ecarisat - cu secțiuni dreptunghiulară sau pătrată -, precum și lemnul cioplit. Această categorie cuprinde și arbori și arbuști ornamentali, pomi de Crăciun, răchită și puiet

Material forestier de reproducere - materialul biologic vegetal prin care se realizează reproducerea arborilor din speciile și hibridii artificiali, importanți pentru scopuri forestiere; aceste specii și acești hibridi se stabilesc prin lege specială

O

Obiectiv ecologic, economic sau social - Efectul scontat și fixat ca țel prin amenajarea unei păduri. El se poate referi atât la produsele, cât și la serviciile pădurii

Ocol silvic - unitatea constituită în scopul administrării pădurilor și/sau asigurării serviciilor silvice, indiferent de forma de proprietate asupra fondului forestier, având suprafața minimă de constituire după cum urmează:

- a) în regiunea de câmpie - 3.000 ha fond forestier;
- b) în regiunea de deal - 5.000 ha fond forestier;
- c) în regiunea de munte - 7.000 ha fond forestier

Ocupare temporară a terenului - schimbarea temporară a folosinței unui teren cu destinație forestieră în scopuri și pe perioade stabilite în condițiile legii

P

Precomptare - acțiunea de înlocuire a volumului de lemn prevăzut a fi recoltat din arboretele incluse în planurile decenale de recoltare a produselor principale cu volume rezultate din exploatarea masei lemnoase din arborete afectate integral de factori biotici sau abiotici ori din arborete cu vârsta peste 60 de ani, afectate parțial de factori biotici sau abiotici ori provenite din defrișări legale și tăieri ilegale

Parchet - suprafața de pădure în care se efectuează recoltări de masă lemnoasă în scopul realizării unei tăieri de îngrijire sau a unui anumit tratament

Perdele forestiere de protecție - formațiunile cu vegetație forestieră, amplasate la o anumită distanță unele față de altele sau față de un obiectiv cu scopul de a-l proteja împotriva efectelor unor factori dăunători și/sau pentru ameliorarea climatică, economică și estetică-sanitară a terenurilor

Perimetru de ameliorare - terenurile degradate sau neproductive agricol care pot fi ameliorate prin împădurire, a căror punere în valoare este necesară din punctul de vedere al protecției solului, al regimului apelor, al îmbunătățirii condițiilor de mediu și al diversității biologice

STUDIU DE EVALUARE ADECVATA **pentru amenajamentul silvic UP I COMUNA NADEȘ**

Plantaj - cultura forestieră constituită din arbori proveniți din mai multe clone sau familii, identificate, în proporții definite, izolată față de surse de polen străin și care este condusă astfel încât să producă în mod frecvent recolte abundente de semințe, ușor de recoltat

Posibilitate - volumul de lemn ce poate fi recoltat dintr-o pădure, în baza amenajamentului silvic, pe perioada de aplicare a acestuia

Posibilitate anuală - volumul de lemn ce poate fi recoltat dintr-o pădure, rezultat ca raport dintre posibilitate și numărul anilor de aplicabilitate a amenajamentului silvic

Prejudiciu adus pădurii - efectul unei acțiuni umane, prin care este afectată integritatea pădurii și/sau realizarea funcțiilor pe care aceasta ar trebui să le asigure. Aceste acțiuni pot afecta pădurea: a) în mod direct, prin acțiuni desfășurate ilegal;

b) în mod indirect, prin acțiuni al căror efect asupra pădurii poate fi cuantificat în timp. Se încadrează în acest tip efectele produse asupra acestora în urma poluării, realizării de construcții, exploatării de resurse minerale, cu identificarea relației cauză-efect certificate prin studii realizate de organisme abilitate, neamenajarea zonelor de limitare a propagării incendiilor, precum și neasigurarea dotării minime pentru intervenție în caz de incendiu

Prestație silvică - lucrările cu caracter tehnic silvic efectuate de ocoale silvice, pe bază de contract, în vegetația forestieră din afara fondului forestier național

Principiul teritorialității - efectuarea administrării și serviciilor silvice, după caz, pe bază de contract, de către ocolul silvic care deține majoritatea fondului forestier din raza unității administrativ-teritoriale respective

Produse accidentale I - volumul de lemn rezultat din exploatarea arboretelor afectate integral de factori biotici și abiotici, din exploatarea unor arbori din arborete cu vârste de peste 60 de ani, afectate parțial de factori biotici și abiotici, sau cel provenit din defrișări legal aprobate

Produse accidentale II - volumul de lemn rezultat din exploatarea unor arbori din arborete cu vârste de până la 60 de ani, afectate parțial de factori biotici și abiotici

Proveniența materialelor lemnoase - sursa localizată de unde au fost obținute materialele lemnoase, respectiv:

- a) fondul forestier național;
- b) vegetația forestieră din afara fondului forestier;
- c) centrele de sortare și prelucrare a lemnului;
- d) depozitele de materiale lemnoase;
- e) piețele, târgurile, oboarele și altele asemenea, autorizate pentru comercializarea materialelor lemnoase;
- f) import

Prețul mediu al unui metru cub de masă lemnoasă pe picior - prețul mediu de vânzare al unui metru cub de masă lemnoasă pe picior, calculată la nivel național pe baza datelor statistice din anul anterior

STUDIU DE EVALUARE ADECVATA **pentru amenajamentul silvic UP I COMUNA NADEȘ**

R

Regimul codrului - modul general de gospodărire a unei păduri, bazat pe regenerarea din sămânță

Regimul crângului - modul general de gospodărire a unei păduri, bazat pe regenerarea vegetativă

Regimul silvic - sistemul unitar de norme tehnice silvice, economice și juridice privind amenajarea, cultura, exploatarea, protecția și paza fondului forestier, în scopul asigurării gestionării durabile

S

Schimbarea categoriei de folosință - schimbarea folosinței terenului cu menținerea destinației forestiere, determinată de modificarea prevederilor amenajamentului silvic în scopul executării de lucrări, instalații și construcții necesare gestionării pădurilor

Scoatere definitivă din fondul forestier național - schimbarea definitivă a destinației forestiere a unui teren în altă destinație, în condițiile legii

Servicii silvice - totalitatea activităților cu caracter tehnic, economic și juridic desfășurate de ocoalele silvice, de structurile de rang superior sau de Regia Națională a Pădurilor - Romsilva în scopul asigurării gestionării durabile a pădurilor, cu respectarea regimului silvic, exceptând valorificarea masei lemnoase

Sezon de vegetație - perioada din an de la intrarea în vegetație a unui arboret până la repaosul vegetativ

Silvicultura - ansamblul de preocupări și acțiuni privind cunoașterea pădurii, crearea și îngrijirea acesteia, recoltarea și valorificarea rațională a produselor sale, prelucrarea primară a lemnului, precum și organizarea și conducerea întregului proces de gestionare

Spații de depozitare a materialelor lemnoase - spațiile delimitate, în care deținătorul materialelor lemnoase are dreptul să realizeze depozitarea acestora în vederea expedierii pentru transport, a prelucrării primare și industriale, a comercializării, precum și platformele primare de la locul de tăiere a masei lemnoase pe picior

Stare de masiv - stadiul din care o regenerare se poate dezvolta independent, ca urmare a faptului că exemplarele componente ale acesteia realizează o desime care asigură condiționarea lor reciprocă în creștere și dezvoltare, fără a mai fi necesare lucrări de completări și întrețineri

Structură silvică de rang superior - structura în a cărei subordine se pot afla, din punct de vedere tehnic, ocoalele silvice private

Subunitate de gospodărire - diviziunea unei unități de producție și/sau protecție, constituită ca urmare a grupării arboretelor din unitatea de producție și/sau protecție în funcție de țelul de gospodărire

T

Teren neproductiv - terenul în suprafață de cel puțin 0,1 ha, care nu prezintă condiții staționale care să permită instalarea și dezvoltarea unei vegetații forestiere

Terenuri degradate - terenurile care prin eroziune, poluare sau acțiunea distructivă a unor factori antropici și-au pierdut definitiv capacitatea de producție agricolă, dar pot fi ameliorate prin împădurire, și anume:

a) terenurile cu eroziune de suprafață foarte puternică și excesivă;

b) terenurile cu eroziune de adâncime - ogașe, ravene, torenți;

STUDIU DE EVALUARE ADECVATA
pentru amenajamentul silvic UP I COMUNA NADEȘ

- c) terenurile afectate de alunecări active, prăbușiri, surpări și scurgeri noroioase;
- d) terenurile nisipoase expuse erodării de către vânt sau apă;
- e) terenurile cu aglomerări de pietriș, bolovăniș, grohotiș, stâncării și depozite de aluviuni torențiale;
- f) terenurile cu exces permanent de umiditate;
- g) terenurile sărăturate sau puternic acide;
- h) terenurile poluate cu substanțe chimice, petroliere sau noxe;
- i) terenurile ocupate cu halde miniere, deșeuri industriale sau menajere, gropi de împrumut;
- j) terenurile neproductive, dacă acestea nu se constituie ca habitate naturale;
- k) terenurile cu nisipuri mobile, care necesită lucrări de împădurire pentru fixarea acestora;
- l) terenurile din oricare dintre categoriile menționate la lit. a)-k), care au fost ameliorate prin plantații silvice și de pe care vegetația a fost înlăturată

U

Unitate de producție și/sau protecție - suprafața de fond forestier pentru care se elaborează un amenajament silvic. La constituirea unei unități de protecție și de producție se au în vedere următoarele principii:

- a) se constituie pe bazine sau pe bazinete hidrografice, în cadrul aceluiași ocol silvic;
- b) delimitarea se realizează prin limite naturale, artificiale permanente sau pe limita proprietății forestiere, după caz. Se includ într-o unitate de producție și/sau protecție proprietăți întregi, nefragmentate; proprietățile se pot fragmenta numai dacă suprafața acestora este mai mare decât suprafața maximă stabilită de normele tehnice pentru o unitate de producție și/sau protecție

Urgență de regenerare - Ordinea indicată pentru regenerarea arboretelor exploatabile, în raport cu vârsta exploatabilității și starea lor

V

Vegetație forestieră din afara fondului forestier național - vegetația forestieră situată pe terenuri din afara fondului forestier național, care nu îndeplinește unul sau mai multe criterii de definire a pădurii, fiind alcătuită din următoarele categorii:

- a) plantațiile cu specii forestiere de pe terenuri agricole;
- b) vegetația forestieră de pe pășuni cu consistență mai mică de 0,4;
- c) fânețele împădurite;
- d) plantațiile cu specii forestiere și arborii din zonele de protecție a lucrărilor hidrotehnice și de îmbunătățiri funciare;

STUDIU DE EVALUARE ADECVATA
pentru amenajamentul silvic UP I COMUNA NADEȘ

e) arborii situați de-a lungul cursurilor de apă și canalelor;

f) zonele verzi din intravilan, altele decât cele definite ca păduri;

g) parcurile dendrologice și arboreturile, altele decât cele cuprinse în păduri;

h) aliniamentele de arbori situate de-a lungul căilor de transport și comunicație

Vârsta exploatabilității - Vârsta la care un arboret devine exploatabil în raport cu funcțiile multiple atribuite

Z

Zonă deficitară în păduri - județul în care suprafața pădurilor reprezintă mai puțin de 16% din suprafața totală a acestuia

STUDIU DE EVALUARE ADECVATA
pentru amenajamentul silvic UP I COMUNA NADEȘ

I. BIBLIOGRAFIE

- Doniță N., Biriș I. A., Filat M., Roșu C., Petrilă M. 2008. Ghid de bune practici Pentru managementul pădurilor din lunca dunării, Editura Tehnică-Silvică, București, 86 p.
- Doniță N., Popescu A., Paucă-Comănescu M., Mihăilescu S., Biriș I. A. 2005(a). Habitatele din România, Editura Tehnică-Silvică, București, 496 p.
- Doniță N., Popescu A., Paucă-Comănescu M., Mihăilescu S., Biriș I. A. 2005(b). Habitatele din România – Modificări conform amendamentelor propuse de România și Bulgaria la Directiva Habitate (92/43/EEC), Editura Tehnică-Silvică, București, 95 p.
- Doniță N., Biriș I. A. 2007. Pădurile de luncă din România – trecut, prezent, viitor.
- Florescu I. I. 1991. Tratamente silviculturale, Editura Ceres, București, 270 p. Florescu I. I., Nicolescu N. V. 1998. Silvicultură, Vol. II – Silvotehnica, Editura Universității Transilvania din Brașov, 194 p.
- Giurgiu, V. 1988. Amenajarea pădurilor cu funcții multiple, Editura Ceres, București,
- Haralamb A. M. 1963. Cultura speciilor forestiere (ediția a II-a, revizuită și adăugită), Editura Agro-Silvică de Stat, București, 778 p.
- Horodnic S. 2006. XI Exploatarea lemnului, în: Milescu I., Cartea Silvicultorului, Editura Universității Suceava, p. 592 – 639.
- Lazăr G., Stăncioiu P. T., Tudoran Gh. M., Șofletea N., Candrea Bozga Șt. B., Predoiu Gh., Doniță N., Indreica A., Mazăre G. 2007. Habitate forestiere de interes comunitar incluse în planul LIFE05 NAT/RO/000176: "Habitate prioritare alpine, subalpine și forestiere din România" – Amenințări Potențiale, Editura Universității Transilvania din Brașov, 200 p.
- Lazăr G., Stăncioiu P. T., Tudoran Gh. M., Șofletea N., Candrea Bozga Șt. B., Predoiu Gh., 2008. Habitate forestiere de interes comunitar incluse în planul LIFE05 NAT/RO/000176: "Habitate prioritare alpine, subalpine și forestiere din România" – Măsuri de gospodărire, Editura Universității Transilvania din Brașov, 184 p.
- Leahu I. 2001. Amenajarea Pădurilor, Editura Didactică și Pedagogică, București, 616 p.
- Pașcovschi S. 1967. Succesiunea speciilor forestiere, Editura Agro-Silvică, București, 318 p.
- Pașcovschi S., Leandru V. 1958. Tipuri de pădure din Republica Populară Română, Institutul de Cercetări Silvice, Seria a II-a – Manuale, Referate, Monografii, Nr. 14, Editura Agro-Silvică de Stat, București, 458 p.
- Paucă-Comănescu M., Bîndiu C., Ularu F., Zamfirescu A. 1980. Ecosisteme terestre, în: Ecosistemele din România, editor Pârvu. C., Editura Ceres, București, 303 p.
- Schneider E., Drăgulescu C. 2005. Habitate și situri de interes comunitar, Editura Universității „Lucian Blaga” Sibiu, 167 p.
- Șofletea N., Curtu L. 2007. Dendrologie, Editura Universității „Transilvania”, Brașov, 540 p.
- Vlad I., Chiriță C., Doniță N., Petrescu L. 1997. Silvicultură pe baze eco-sistemice, Editura Academiei Române, București, 292 p.

STUDIU DE EVALUARE ADECVATA pentru amenajamentul silvic UP I COMUNA NADEȘ

*Comisia Europeană – Directiva 92/43/CEE privind conservarea habitatelor naturale și a speciilor de floră și faună sălbatice.

*Comisia Europeană 2003 – Interpretation Manual of European Union Habitats,

*Legea 1/2000 pentru reconstituirea dreptului de proprietate asupra terenurilor agricole și celor forestiere.

*Legea 46/2008 Codul Silvic.

*Ministerul Apelor, Pădurilor și Protecției Mediului 2000 – 2. Norme tehnice pentru îngrijirea și conducerea arboretelor, București, 212 p.

*Ministerul Apelor, Pădurilor și Protecției Mediului 2000 – 3. Norme tehnice privind alegerea și aplicarea tratamentelor, București, 86 p.

*Ministerul Apelor, Pădurilor și Protecției Mediului 2000 – 5. Norme tehnice pentru amenajarea pădurilor, 163 p.

*Ministerul Silviculturii 1986 a. Norme tehnice pentru îngrijirea și conducerea arboretelor, București, 166 p.

*Ministerul Silviculturii 1986 b. Norme tehnice pentru amenajarea pădurilor, București, 198p.

*Ministerul Silviculturii 1987. Îndrumări tehnice pentru compoziții, scheme și tehnologii de regenerare a pădurilor, București, 231 p.

*Ministerul Silviculturii 1988 a. Norme tehnice pentru alegerea și aplicarea tratamentelor, București, 98 p.

*Ordinul nr. 207 din 2006 pentru aprobarea Conținutului formularului standard Natura 2000 stabilit de Comisia Europeană prin Decizia 97/266/EC, prevăzut în anexa nr. 1 și manualul de completare al formularului standard.

*Ordinului nr. 1.540 din 3 iunie 2011 pentru aprobarea Normelor privind stabilirea termenelor, modalităților și perioadelor de exploatare a masei lemnoase din păduri și din vegetația forestieră din afara fondului forestier național.

*Ordonanța de Urgență nr. 11 din 2004 privind producerea, comercializarea și utilizarea materialelor forestiere de reproducere.

*Ordonanța de Urgență nr. 195 din 2005 privind protecția mediului.

*Ordonanța de Urgență nr. 57/2007 privind regimul ariilor naturale protejate, conservarea habitatelor naturale, a florei și faunei sălbatice.

*Plan Darwin 385 – 2005. "Întărirea capacității de gospodărire a pădurilor cu valoare ridicată de conservare din Estul Europei: România", Universitatea Transilvania Brașov, Facultatea de Silvicultură și Exploatare Forestiere.

* Manualul de aplicare a Ghidului privind evaluarea adecvată a impactului planurilor/ proiectelor asupra obiectivelor de conservare a siturilor Natura 2000

** , Catalogul habitatelor, speciilor și siturilor info Natura 2000 în România

***Amenajamentul silvic UP I Comuna Nades, 2018

STUDIU DE EVALUARE ADECVATA
pentru amenajamentul silvic UP I COMUNA NADEȘ

STUDIU DE EVALUARE ADECVATA
pentru amenajamentul silvic UP I COMUNA NADEȘ



Asociația Română de Mediu 1998
Comisia de atestare a persoanelor fizice și juridice care
elaborează studii de mediu



Certificat ISO14001 nr. 205340/A/0001/UK/RO



CERTIFICAT DE ATESTARE

Seria RGX nr. 152/10.03.2022

Valabil până la data de 10.03.2025 cu respectarea condițiilor înscrise pe verso⁽¹⁾

Se atestă doamna **Catalina Elena CATANA** cu domiciliul în Brașov, str.Mica, nr. 25, bl. 25, sc. E, AP 17, județul Brașov, CNP 2870502080055, ca **expert atestat - nivel principal** pentru elaborarea următoarelor studii de mediu în domeniile de atestare acordate de Comisia de atestare conform Procesului verbal nr. 15 din data 10.03.2022: **EA**-----



Președintele Comisiei de atestare,
Ioan GHERHEȘ

TIPUL DE STUDIU: (RIM) Raport privind impactul asupra mediului; (RA) Raport de amplasament; (RM) Raport de mediu; (RS) Raport de securitate; (BM) Bilant de mediu; (EA) Studiu de evaluare adecvată; (EGCA) Evaluarea și gestionarea calității aerului; (EGZA) Evaluarea și gestionarea zgomotului ambiental; (EGSC) Evaluarea și gestionarea schimbărilor climatice; (MB) Monitorizarea biodiversității

DOMENII DE ATESTARE: (1) Agricultură, silvicultură, piscicultură; (2) Industria extractivă; (3) Industria energetică; (4) Energie nucleară (5) Producerea și prelucrarea metalelor; (6) Industria mineralelor și a materialelor de construcții; (7) Industria chimică; (8) Industria alimentară; (9) Industria textilă, a pielăriei, a lemnului și hârtiei; (10) Industria cauciucului; fabricarea și tratarea produselor pe bază de elastomeri; (11-a) Infrastructura de transport (aerian, rutier, feroviar, naval - inclusiv porturi); (11-b) Infrastructura de gestionare a deșeurilor; (11-c) Infrastructura de gospodărire a apelor; (12) Turism și agrement; (13-a) Alte domenii - telecomunicații; (13-b) Alte domenii în care se dezvoltă proiectele enumerate la pct. 11 din anexa nr. 2 la Legea 292/2018

STUDIU DE EVALUARE ADECVATA
pentru amenajamentul silvic UP I COMUNA NADEȘ

STUDIU DE EVALUARE ADECVATA
pentru amenajamentul silvic UP I COMUNA NADEȘ

LISTA SEMNĂTURI SI CV-URI COLECTIV ELABORARE.

Denumirea proiectului:

STUDIU DE EVALUARE ADECVATĂ AMENAJAMENT SILVIC U.P. I COMUNA NADES

Beneficiar:

COMUNA NADEȘ

Data:

26.09.2022

Titularul proiectului confirma si isi asuma intreaga raspundere pentru datele de baza puse la dispozitia elaboratorului.

- **Responsabil proiect:** ing.Cătană Cătălina
- Elaborare studiu:**- ing.Cătană Cătălina
- Tehnoredactat:** - ing.Cătană Cătălina

STUDIU DE EVALUARE ADECVATA
pentru amenajamentul silvic UP I COMUNA NADEȘ

Curriculum vitae

Informații personale

Nume / Prenume	CĂTANĂ CĂTĂLINA ELENA
Adresă(e)	MICA nr 25, bl 25, sc E, ap 17, Brasov (Romania)
Telefon(oane)	0766366399
E-mail(uri)	Kata_0587@yahoo.com
Naționalitate(-tăți)	Romana
Data nașterii	2 mai 1987
Sex	Feminin

Experiența profesională

Perioada	2021-prezent
Funcția sau postul ocupat	Inginer proiectant
Activități și responsabilități principale	Intocmire documentatii Avize mediu
Numele și adresa angajatorului	S.C. MEALONICERA S.R.L. Mica,nr 25, bl 25 sc E,ap 17, Brasov (Romania)
Tipul activității sau sectorul de activitate	Agricultura si silvicultura
Perioada	1 octombrie 2012-prezent
Funcția sau postul ocupat	Inginer proiectant
Activități și responsabilități principale	Intocmire amenajamente si proiectare harti
Numele și adresa angajatorului	S.C. PATRIC RD S.R.L. Axente Banciu nr 5, Brasov (Romania)
Tipul activității sau sectorul de activitate	Agricultura si silvicultura
Perioada	29 iulie-5 august 2012
Funcția sau postul ocupat	Practica privind silvicultura si ingrijirea arborilor in Baden-Wurttemberg (Germania)
Activități și responsabilități principale	Inventariere, alegerea arborilor de viitor
Numele și adresa angajatorului	Johann Femming Heilbronn (Germania)
Tipul activității sau sectorul de activitate	Practica
Perioada	1iunie - 3septembrie 2012
Funcția sau postul ocupat	secretara
Activități și responsabilități principale	Specifice secretariatului
Numele și adresa angajatorului	SC NETGATE CABLE SRL Str. Oltului nr 5, Harman, Brasov
Tipul activității sau sectorul de activitate	Telecomunicatii
Perioada	1/10/2010-1/11/2011
Funcția sau postul ocupat	Inginer proiectant
Activități și responsabilități principale	Intocmire amenajamente si proiectare harti

STUDIUL DE EVALUARE ADECVATA
pentru amenajamentul silvic UP I COMUNA NADEȘ

Numele și adresa angajatorului	S.C. PATRIC RD S.R.L. Axente Banciu nr 5, Brasov (Romania)
Tipul activității sau sectorul de activitate	Agricultura si silvicultura
Perioada	2007 - 2012
Funcția sau postul ocupat	Membru al echipei de cercetare
Activități și responsabilități principale	Operator în activitățile de cercetare de teren cu diverse activități silvice
Numele și adresa angajatorului	Facultatea de Silvicultura si Exploatare Forestiere (supraveghetor: Prof.dr. Valeriu-Norocel Nicolescu)
Tipul activității sau sectorul de activitate	Cercetare in silvicultura
Educație și formare	
Perioada	1/10/2010 → 18/07/2012
Calificarea / diploma obținută	Managementul ecosistemelor forestiere - inginer silvic
Disciplinele principale studiate / competențe profesionale dobândite	Silvicultura speciala, Protectia padurilor, Genetica forestiera, Perdele forestiere
Numele și tipul instituției de învățământ / furnizorului de formare	Facultatea de Silvicultura si Exploatare forestiere (Master) Sirul Beethoven nr. 1, 500123 Brasov (Romania)
Perioada	16/10/2011-3/03/2012
Calificarea / diploma obținută	Certificat de cadru didactic nivel II
Disciplinele principale studiate / competențe profesionale dobândite	Educatie interculturala, didactica specialitatii, Managementul proiectelor educationale
Numele și tipul instituției de învățământ / furnizorului de formare	Facultatea de Psihologie si Stiintele educatiei -Departamentul pentru Pregatirea Personalului Didactic N. Balcescu nr. 56, Brasov (Romania)
Perioada	1/10/2006-15/07/2010
Calificarea / diploma obținută	Inginer silvic
Disciplinele principale studiate / competențe profesionale dobândite	- Silvicultura, Dendrometrie, Amenajare Padurilor. Genetica, Statistica, Impaduriri, Spatii verzi - Constructii forestiere, Geometrie descriptiva si desen tehnic, Transporturi forestiere, Mecanica si rezistenta materialelor
Numele și tipul instituției de învățământ / furnizorului de formare	Facultatea de Silvicultura si Exploatare Forestiere Sirul Beethoven nr. 1, 500123 Brasov (Romania)
Perioada	1/10/2006-10/06/2009
Calificarea / diploma obținută	Certificat de cadru didactic nivel I
Disciplinele principale studiate / competențe profesionale dobândite	Psihologia educatiei, Pedagogie, Managementul clasei
Numele și tipul instituției de învățământ / furnizorului de formare	Facultatea de Psihologie si Stiintele educatiei -Departamentul pentru Pregatirea Personalului Didactic N. Balcescu nr. 56, Brasov (Romania)

STUDIU DE EVALUARE ADECVATA
pentru amenajamentul silvic UP I COMUNA NADEȘ

Perioada	15/09/2002-19/07/2006
Calificarea / diploma obținută	Tehnician silvic
Disciplinele principale studiate / competențe profesionale dobândite	Silvicultura, Dendrologie, Ecologie, Dendrometrie
Numele și tipul instituției de învățământ / furnizorului de formare	Grup Scolar Silvic "Dr.Nicolae Rucareanu" Alexandru Petofi nr. 17, Brasov (Romania)
Informații suplimentare	<ul style="list-style-type: none">- certificat de Inscrisiere in Lista Expertilor care elaboreaza studii de mediu -2021 - atestare ca Sef de Proiect pentru lucrări de Amenajare a Pădurilor - 2019 - Locul I la Sesiunea Stiintifica Studenteasca cu lucrarea " Nucul comun: elagaj natural , elagaj artificial" – mai 2012- Participarea la tema de cercetare "Etude de la sylviculture appliquée à un peuplement de noyer noir (Juglans nigra L.) de 20 ani" publicata in Revista Padurii, Nr. 1/2011- Locul II la Sesiunea Stiintifica Studenteasca cu lucrarea "Silvicultura molidisurilor artificiale tinere – se poate si altfel? " –mai 2009- Participarea la tema de "Cercetari privind efectele aplicarii lucrarilor silvotehnice asupra arborilor tineri de cires salbatic (Prunus avium)" publicata in Revista Padurii, Nr. 3/2009

Experiența relevantă pentru tipurile de studii pentru protecția mediului solicitate

-Studiu de Evaluare adecvata si Raport de mediu pentru Amenajamentul Silvic aparținând Parohiilor Unitariene Rimetea, Coltesti si Aiud, Parohiei Romano-Catolice Coltesti si Parohiei Reformate Coltesti, judetul Alba

-Studiu de Evaluare adecvata si Raport de mediu pentru Amenajamentul Silvic aparținând Arieiscopiei Romano-Catolice Alba Iulia, județul Alba

-Studiu de Evaluare adecvata si Raport de mediu pentru Amenajamentul Silvic apartinand Composesoratului Rădăcina Țelna, județul Alba

-Studiu de Evaluare adecvata si Raport de mediu pentru Amenajamentul Silvic apartinand Composesoratului Geoagiu de Sus, județul Alba.

-Studiu de Evaluare adecvata si Raport de mediu pentru Amenajamentul Silvic apartinand Comunei Nades, județul Mures.