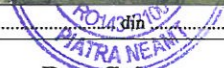





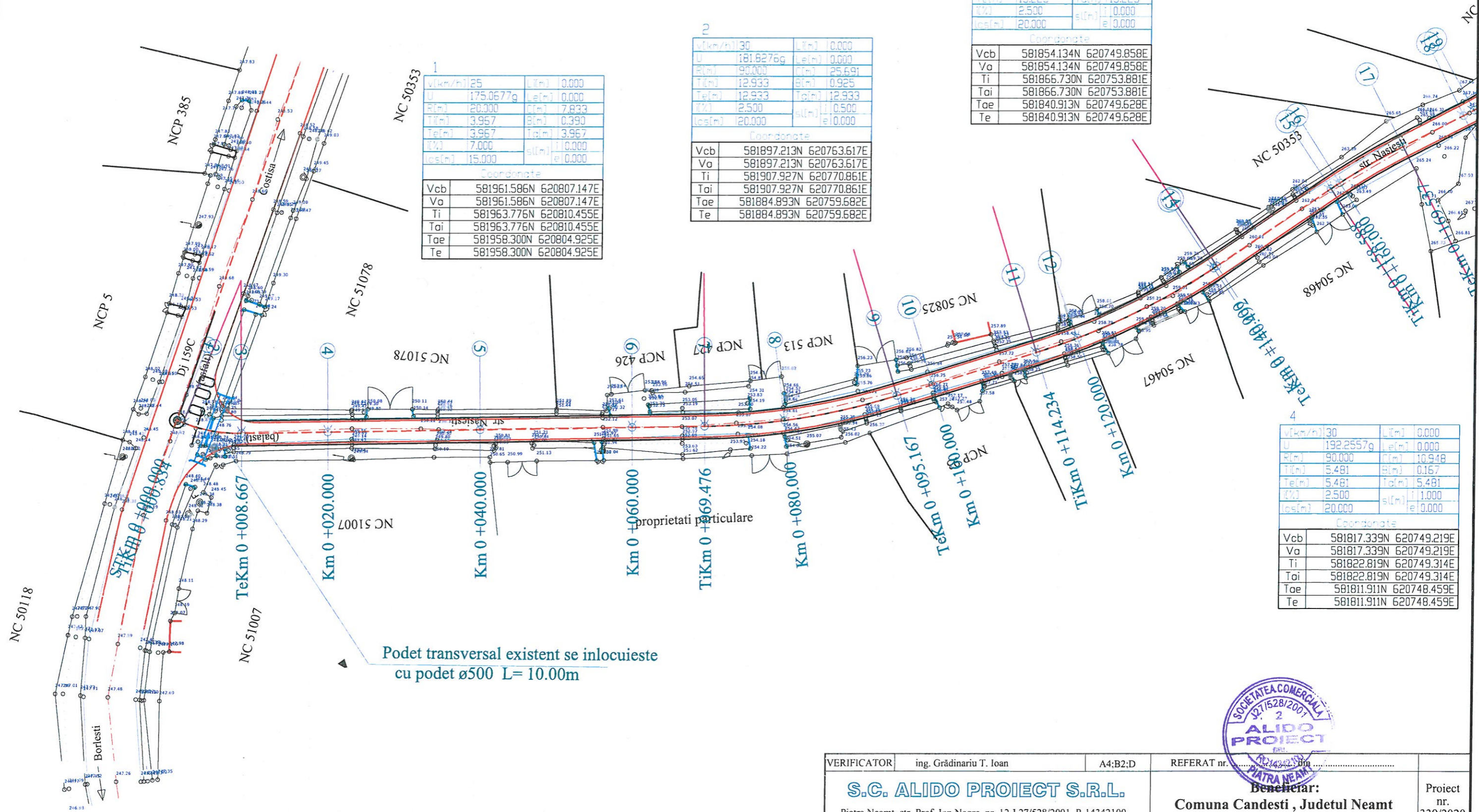


DRUM VICINAL 1 SAT VADURELE  
 DRUM VICINAL 2 SAT VADURELE  
 DRUM VICINAL 3 SAT VADURELE  
 DRUM VICINAL 4 SAT VADURELE  
 DRUM VICINAL 5 SAT VADURELE  
 DRUM VICINAL 6 SAT VADURELE  
 DRUM VICINAL 7 SAT VADURELE  
 DRUM VICINAL 8 SAT VADURELE  
 DRUM VICINAL 9 SAT VADURELE  
 DRUM VICINAL 10 SAT VADURELE  
 DRUM VICINAL 1 SAT CANDESTI  
 DRUM VICINAL 2 SAT CANDESTI  
 DRUM VICINAL 3 SAT CANDESTI  
 DRUM VICINAL 4 SAT CANDESTI  
 DRUM VICINAL 5 SAT CANDESTI  
 DRUM VICINAL 6 SAT CANDESTI  
 DRUM VICINAL 7 SAT CANDESTI  
 DRUM VICINAL 8 SAT CANDESTI  
 DRUM VICINAL 1 SAT BARCANESTI  
 DRUM VICINAL 2 SAT BARCANESTI  
 DRUM VICINAL 3 SAT BARCANESTI  
 DRUM VICINAL 4 SAT BARCANESTI  
 DRUM VICINAL 5 SAT BARCANESTI  
 DRUM VICINAL 6 SAT BARCANESTI  
 DRUM VICINAL 1 SAT DRAGOVA  
 DRUM VICINAL 2 SAT DRAGOVA  
 DRUM VICINAL 1 PADURENI  
 DRUM VICINAL 2 PADURENI  
 DRUM VICINAL 3 PADURENI  
 DRUM VICINAL 1 JARDENII MICI

VERIFICATOR	ing. Grădinaru T. Ioan	A4;B2;D	REFERAT nr. ....
<b>S.C. ALIDO PROIECT S.R.L.</b> Piatra Neamț, str. Prof. Ion Negre, nr. 12 J 27/528/2001, R 14342100		 <b>Beneficiar:</b> <b>Comuna Candesti, Judetul Neamt</b>	
Proiect nr.	339/2020	<b>Titlu proiect:</b> <b>"Modernizare drumuri de interes local în comuna Candesti, Judetul Neamt"</b>	
Proiect nr.	339/2020	<b>Titlu planșă:</b> <b>Plan de încadrare în zonă Comuna Căndești</b>	
Proiect nr.	0	<b>Faza</b> <b>Obținere avize</b>	
Proiect nr.	0	<b>Planșa nr.0</b>	

Specificatia	Numele si prenumele	Semnatura	Scara
SEF PROIECT	ing. Adrian NECULA		1:25000
PROIECTANT	ing. Ana-Maria URSACHE		Data 2020
PROIECTANT	ing. Claudiu UNGUREANU		
PROIECTANT	ing. Gabriel AMARIEI		
PROIECTANT	ing. Ana-Maria CHIRILA		



v(km/h)	25	L(m)	0.000
U	175.0677g	Le(m)	0.000
R(m)	20.000	l(m)	7.833
Ti(m)	3.957	l(m)	0.390
Toi(m)	3.957	l(m)	3.967
i(%)	7.000	s(lm)	10.000
lcs(m)	15.000	e(lm)	0.000
Coordonate			
Vcb	581961.586N	620807.147E	
Va	581961.586N	620807.147E	
Ti	581963.776N	620810.455E	
Toi	581963.776N	620810.455E	
Toe	581958.300N	620804.925E	
Te	581958.300N	620804.925E	

v(km/h)	30	L(m)	0.000
U	181.8276g	Le(m)	0.000
R(m)	90.000	l(m)	25.691
Ti(m)	12.933	l(m)	0.925
Toi(m)	12.933	l(m)	12.933
i(%)	2.500	s(lm)	0.500
lcs(m)	20.000	e(lm)	0.000
Coordonate			
Vcb	581897.213N	620763.617E	
Va	581897.213N	620763.617E	
Ti	581907.927N	620770.861E	
Toi	581907.927N	620770.861E	
Toe	581884.893N	620759.682E	
Te	581884.893N	620759.682E	

v(km/h)	30	L(m)	0.000
U	181.4263g	Le(m)	0.000
R(m)	90.000	l(m)	26.258
Ti(m)	13.223	l(m)	0.966
Toi(m)	13.223	l(m)	13.223
i(%)	2.500	s(lm)	10.000
lcs(m)	20.000	e(lm)	0.000
Coordonate			
Vcb	581854.134N	620749.858E	
Va	581854.134N	620749.858E	
Ti	581866.730N	620753.881E	
Toi	581866.730N	620753.881E	
Toe	581840.913N	620749.628E	
Te	581840.913N	620749.628E	

v(km/h)	30	L(m)	0.000
U	192.2557g	Le(m)	0.000
R(m)	90.000	l(m)	10.948
Ti(m)	5.481	l(m)	0.167
Toi(m)	5.481	l(m)	5.481
i(%)	2.500	s(lm)	1.000
lcs(m)	20.000	e(lm)	0.000
Coordonate			
Vcb	581817.339N	620749.219E	
Va	581817.339N	620749.219E	
Ti	581822.819N	620749.314E	
Toi	581822.819N	620749.314E	
Toe	581811.911N	620748.459E	
Te	581811.911N	620748.459E	

Podet transversal existent se inlocuieste cu podet ø500 L= 10.00m



VERIFICATOR	ing. Grădinaru T. Ioan	A4;B2;D	REFERAT nr. ....	Proiect nr. 339/2020	
<b>S.C. ALIDO PROIECT S.R.L.</b> Piatra Neamț, str. Prof. Ion Negre, nr. 12 J 27/528/2001, R 14342100			<b>Beneficiar:</b> Comuna Candesti, Judetul Neamt		
Specificatia	Numele si prenumele	Semnatura	<b>Titlu proiect:</b> "Modernizare drumuri de interes local in comuna Candesti, Judetul Neamt"  <b>Titlu planșă:</b> Plan de situatie - Drum vicinal 1 - Sat Candesti	Faza Obținere avize	
SEF PROIECT	ing. Adrian NECULA	<i>[Signature]</i>		Scara 1:500	Planșa nr. 1
PROIECTANT	ing. Ana-Maria URSACHE	<i>[Signature]</i>			
PROIECTANT	ing. Claudiu UNGUREANU	<i>[Signature]</i>			
PROIECTANT	ing. Gabriel AMARIEI	<i>[Signature]</i>			
PROIECTANT	ing. Ana-Maria CHIRILA	<i>[Signature]</i>	Data 2020		

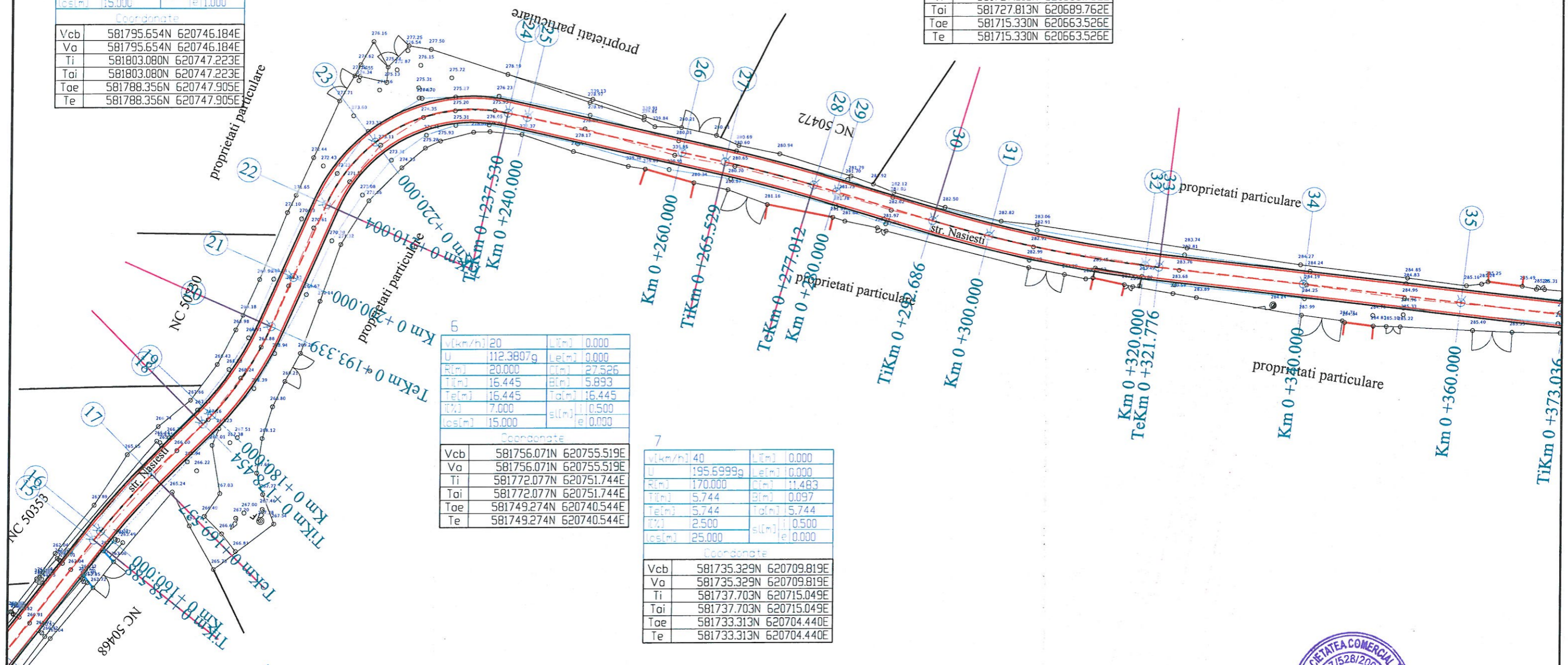
v[km/h]	25	L[m]	0.000
U	176.4052g	Le[m]	0.000
R[m]	40.000	C[m]	14.825
Ti[m]	7.499	B[m]	0.697
Te[m]	7.499	To[m]	7.499
i[%]	5.500	s[m]	1.000
lcs[m]	15.000	e	1.000
Coordonate			
Vcb	581795.654N	620746.184E	
Va	581795.654N	620746.184E	
Ti	581803.080N	620747.223E	
Toi	581803.080N	620747.223E	
Toe	581788.356N	620747.905E	
Te	581788.356N	620747.905E	

v[km/h]	40	L[m]	0.000
U	189.1064g	Le[m]	0.000
R[m]	170.000	C[m]	29.090
Ti[m]	14.581	B[m]	0.624
Te[m]	14.581	To[m]	14.581
i[%]	2.500	s[m]	0.500
lcs[m]	25.000	e	0.000
Coordonate			
Vcb	581722.697N	620676.109E	
Va	581722.697N	620676.109E	
Ti	581727.813N	620689.762E	
Toi	581727.813N	620689.762E	
Toe	581715.330N	620663.526E	
Te	581715.330N	620663.526E	

v[km/h]	20	L[m]	0.000
U	112.3807g	Le[m]	0.000
R[m]	20.000	C[m]	27.526
Ti[m]	16.445	B[m]	5.893
Te[m]	16.445	To[m]	16.445
i[%]	7.000	s[m]	0.500
lcs[m]	15.000	e	0.000
Coordonate			
Vcb	581756.071N	620755.519E	
Va	581756.071N	620755.519E	
Ti	581772.077N	620751.744E	
Toi	581772.077N	620751.744E	
Toe	581749.274N	620740.544E	
Te	581749.274N	620740.544E	

v[km/h]	40	L[m]	0.000
U	195.6999g	Le[m]	0.000
R[m]	170.000	C[m]	11.483
Ti[m]	5.744	B[m]	0.097
Te[m]	5.744	To[m]	5.744
i[%]	2.500	s[m]	0.500
lcs[m]	25.000	e	0.000
Coordonate			
Vcb	581735.329N	620709.819E	
Va	581735.329N	620709.819E	
Ti	581737.703N	620715.049E	
Toi	581737.703N	620715.049E	
Toe	581733.313N	620704.440E	
Te	581733.313N	620704.440E	

v[km/h]	30	L[m]	0.000
U	192.2557g	Le[m]	0.000
R[m]	90.000	C[m]	10.948
Ti[m]	5.481	B[m]	0.157
Te[m]	5.481	To[m]	5.481
i[%]	2.500	s[m]	1.000
lcs[m]	20.000	e	0.000
Coordonate			
Vcb	581817.339N	620749.219E	
Va	581817.339N	620749.219E	
Ti	581822.819N	620749.314E	
Toi	581822.819N	620749.314E	
Toe	581811.911N	620748.459E	
Te	581811.911N	620748.459E	



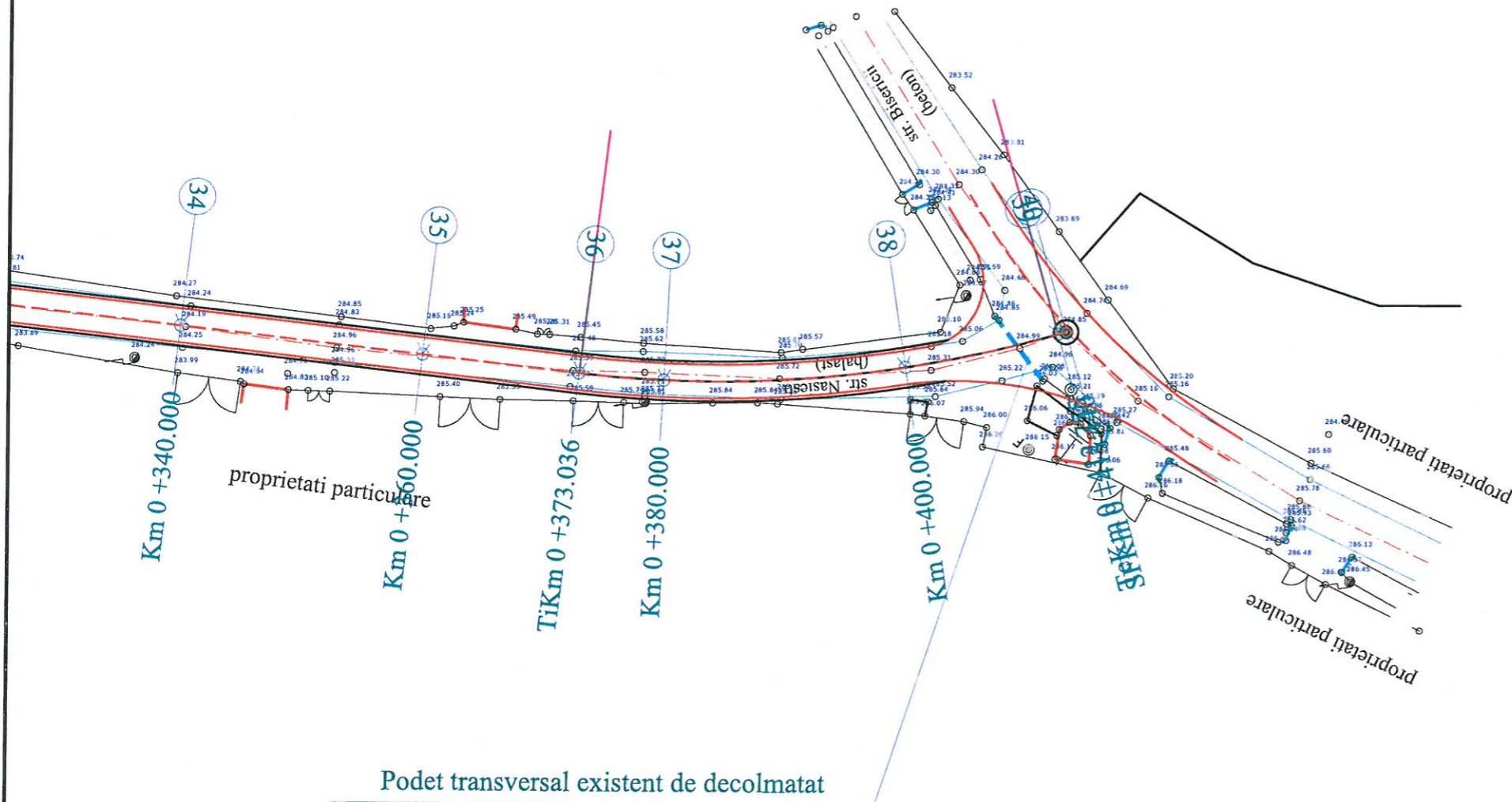
VERIFICATOR	ing. Grădinaru T. Ioan	A4;B2;D	REFERAT nr. ....	Proiect nr. 339/2020
<b>S.C. ALIDO PROIECT S.R.L.</b> Piatra Neamt, str. Prof. Ion Negre, nr. 12 J 27/528/2001, R 14342100			Beneficiar:	
			Comuna Candesti, Judetul Neamt	
Specificatia	Numele si prenumele	Semnatura	Titlu proiect:	Faza Obținere avize
SEF PROIECT	ing. Adrian NECULA	<i>[Signature]</i>	"Modernizare drumuri de interes local in comuna Candesti, Judetul Neamt"	Titlu planșă: Plan de situatie - Drum vicinal 1 - Sat Candesti
PROIECTANT	ing. Ana-Maria URSACHE	<i>[Signature]</i>		
PROIECTANT	ing. Claudiu UNGUREANU	<i>[Signature]</i>		
PROIECTANT	ing. Gabriel AMARIEI	<i>[Signature]</i>	Scara 1:500	Data 2020
PROIECTANT	ing. Ana-Maria CHIRLA	<i>[Signature]</i>		Plansa nr.2

9

v[km/m]	30	L[m]	0.000
U	174.7137g	Le[m]	0.000
R[m]	100.000	fl[m]	39.720
T[m]	20.125	B[m]	2.005
Tel[m]	20.125	Tol[m]	20.125
l[%]	2.500	al[m]	10.500
lcos[m]	20.000	el[m]	0.000

Coordonate

Vcb	581679.265N 620601.922E
Vo	581679.265N 620601.922E
Ti	581689.433N 620619.290E
Toi	581689.433N 620619.290E
Toe	581663.170N 620589.840E
Te	581663.170N 620589.840E



VERIFICATOR	ing. Grădinaru T. Ioan	A4;B2;D	REFERAT nr. ....	
<b>S.C. ALIDO PROIECT S.R.L.</b> Piatra Neamț, str. Prof. Ion Negre, nr. 12 J 27/528/2001, R 14342100			<b>Beneficiar:</b> <b>Comuna Candesti , Judetul Neamt</b>	Proiect nr. 339/2020
Specificatia	Numele si prenumele	Semnatura	Scara 1:500  Data 2020	<b>Titlu proiect:</b> <b>"Modernizare drumuri de interes local in comuna Candesti , Judetul Neamt"</b>  <b>Titlu planșă:</b> <b>Plan de situatie - Drum vicinal 1 - Sat Candesti</b>
SEF PROIECT	ing. Adrian NECULA	<i>[Signature]</i>		
PROIECTANT	ing. Ana-Maria URSACHE	<i>[Signature]</i>		
PROIECTANT	ing. Claudiu UNGUREANU	<i>[Signature]</i>		
PROIECTANT	ing. Gabriel AMARIEI	<i>[Signature]</i>		
PROIECTANT	ing. Ana-Maria CHIRILA	<i>[Signature]</i>	Faza Obținere avize  Plansa nr.3	

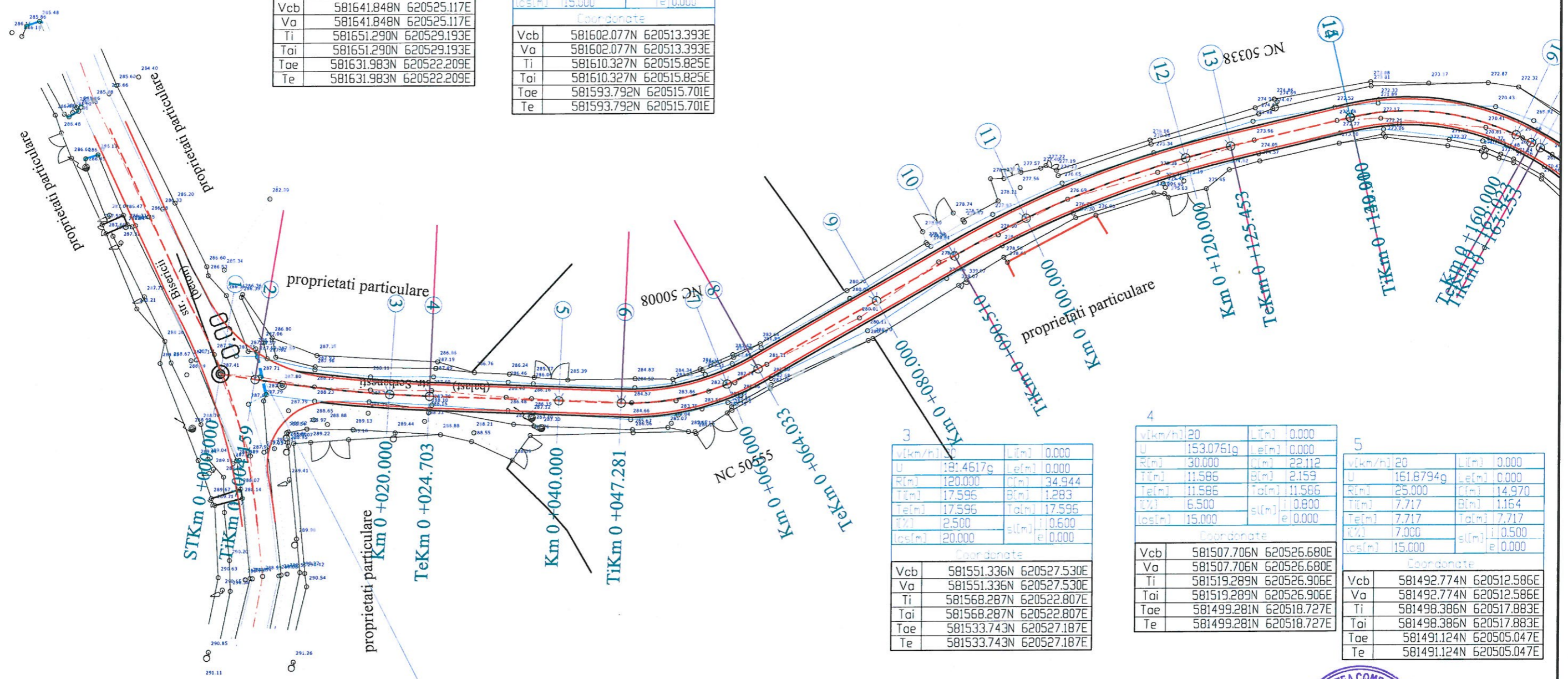
v[km/h]	40	L[m]	0.000
U	192.3066g	Le[m]	0.000
R[m]	170.000	C[m]	20.544
Ti[m]	10.285	B[m]	0.311
Te[m]	10.285	To[m]	10.285
i[%]	2.500	sl[m]	0.500
lcs[m]	25.000	e	0.000
Coordonate			
Vcb	581641.848N	620525.117E	
Va	581641.848N	620525.117E	
Ti	581651.290N	620529.193E	
Tai	581651.290N	620529.193E	
Toe	581631.983N	620522.209E	
Te	581631.983N	620522.209E	

v[km/h]	20	L[m]	0.000
U	154.4510g	Le[m]	0.000
R[m]	30.000	C[m]	15.752
Ti[m]	8.601	B[m]	1.209
Te[m]	8.601	To[m]	8.601
i[%]	6.500	sl[m]	0.500
lcs[m]	15.000	e	0.000
Coordonate			
Vcb	581602.077N	620513.393E	
Va	581602.077N	620513.393E	
Ti	581610.327N	620515.825E	
Tai	581610.327N	620515.825E	
Toe	581593.792N	620515.701E	
Te	581593.792N	620515.701E	

v[km/h]	30	L[m]	0.000
U	181.4617g	Le[m]	0.000
R[m]	120.000	C[m]	34.944
Ti[m]	17.596	B[m]	1.283
Te[m]	17.596	To[m]	17.596
i[%]	2.500	sl[m]	0.600
lcs[m]	20.000	e	0.000
Coordonate			
Vcb	581551.336N	620527.530E	
Va	581551.336N	620527.530E	
Ti	581568.287N	620522.807E	
Tai	581568.287N	620522.807E	
Toe	581533.743N	620527.187E	
Te	581533.743N	620527.187E	

v[km/h]	20	L[m]	0.000
U	153.0761g	Le[m]	0.000
R[m]	30.000	C[m]	22.112
Ti[m]	11.586	B[m]	2.159
Te[m]	11.586	To[m]	11.586
i[%]	6.500	sl[m]	0.800
lcs[m]	15.000	e	0.000
Coordonate			
Vcb	581507.706N	620526.680E	
Va	581507.706N	620526.680E	
Ti	581519.289N	620526.906E	
Tai	581519.289N	620526.906E	
Toe	581499.281N	620518.727E	
Te	581499.281N	620518.727E	

v[km/h]	20	L[m]	0.000
U	161.8794g	Le[m]	0.000
R[m]	25.000	C[m]	14.970
Ti[m]	7.717	B[m]	1.164
Te[m]	7.717	To[m]	7.717
i[%]	7.000	sl[m]	0.500
lcs[m]	15.000	e	0.000
Coordonate			
Vcb	581492.774N	620512.586E	
Va	581492.774N	620512.586E	
Ti	581498.386N	620517.883E	
Tai	581498.386N	620517.883E	
Toe	581491.124N	620505.047E	
Te	581491.124N	620505.047E	



Podet transversal existent de decolmatat



VERIFICATOR	ing. Grădinaru T. Ioan	A4;B2;D	REFERAT nr. ....	Proiect nr. 339/2020
<b>S.C. ALIDO PROIECT S.R.L.</b> Piatra Neamț, str. Prof. Ion Negre, nr. 12 J 27/528/2001, R 14342100			<b>Beneficiar:</b> <b>Comuna Candesti, Judetul Neamt</b>	
Specificatia	Numele si prenumele	Semnatura	<b>Titlu proiect:</b> <b>"Modernizare drumuri de interes local in comuna Candesti, Judetul Neamt"</b>	Faza Obținere avize
SEF PROIECT	ing. Adrian NECULA	<i>[Signature]</i>		
PROIECTANT	ing. Ana-Maria URSACHE	<i>[Signature]</i>		
PROIECTANT	ing. Claudiu UNGUREANU	<i>[Signature]</i>		
PROIECTANT	ing. Gabriel AMARIEI	<i>[Signature]</i>	<b>Titlu planșă:</b> <b>Plan de situatie - Drum vicinal 2 - Sat Candesti</b>	Planșa nr. 1
PROIECTANT	ing. Ana-Maria CHIRILA	<i>[Signature]</i>		

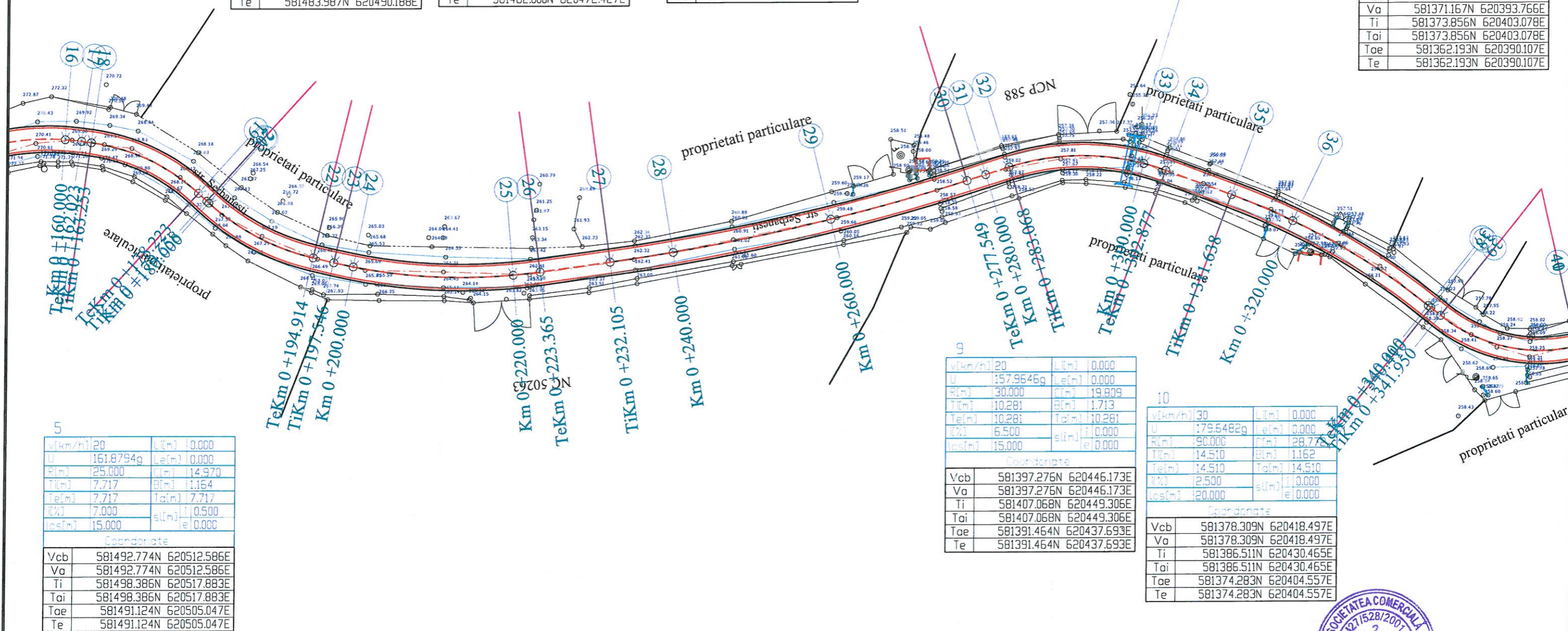
6			
v(km/h)	20	L(m)	0.000
U	157.5267g	Le(m)	0.000
R(m)	30.000	B(m)	15.256
Ti(m)	7.797	B(m)	0.997
Te(m)	7.797	To(m)	7.797
i(%)	6.500	s(m)	1.000
lcs(m)	15.000	e	0.000
Coordonate			
Vcb	581489.151N	620496.029E	
Va	581489.151N	620496.029E	
Ti	581490.817N	620503.645E	
Tai	581490.817N	620503.645E	
Tae	581483.987N	620490.188E	
Te	581483.987N	620490.188E	

7			
v(km/h)	30	L(m)	0.000
U	176.5193g	Le(m)	0.000
R(m)	70.000	B(m)	25.818
Ti(m)	13.058	B(m)	1.207
Te(m)	13.058	To(m)	13.058
i(%)	3.500	s(m)	1.000
lcs(m)	20.000	e	0.000
Coordonate			
Vcb	581473.594N	620478.433E	
Va	581473.594N	620478.433E	
Ti	581482.243N	620488.216E	
Tai	581482.243N	620488.216E	
Tae	581462.000N	620472.427E	
Te	581462.000N	620472.427E	

8			
v(km/h)	50	L(m)	0.000
U	189.2849g	Le(m)	0.000
R(m)	270.000	B(m)	45.444
Ti(m)	22.776	B(m)	0.959
Te(m)	22.776	To(m)	22.776
i(%)	2.500	s(m)	1.000
lcs(m)	30.000	e	0.000
Coordonate			
Vcb	581434.017N	620457.929E	
Va	581434.017N	620457.929E	
Ti	581454.240N	620468.406E	
Tai	581454.240N	620468.406E	
Tae	581412.324N	620450.988E	
Te	581412.324N	620450.988E	

Podet transversal existent se inlocuieste  
cu podet ø500 L= 10.00m

11			
v(km/h)	20	L(m)	0.000
U	142.5467g	Le(m)	0.000
R(m)	20.000	B(m)	18.049
Ti(m)	9.692	B(m)	2.224
Te(m)	9.692	To(m)	9.692
i(%)	7.000	s(m)	1.000
lcs(m)	15.000	e	0.000
Coordonate			
Vcb	581371.167N	620393.766E	
Va	581371.167N	620393.766E	
Ti	581373.856N	620403.078E	
Tai	581373.856N	620403.078E	
Tae	581362.193N	620390.107E	
Te	581362.193N	620390.107E	



5			
v(km/h)	20	L(m)	0.000
U	161.8794g	Le(m)	0.000
R(m)	25.000	B(m)	14.970
Ti(m)	7.717	B(m)	1.164
Te(m)	7.717	To(m)	7.717
i(%)	7.000	s(m)	0.500
lcs(m)	15.000	e	0.000
Coordonate			
Vcb	581492.774N	620512.586E	
Va	581492.774N	620512.586E	
Ti	581498.386N	620517.883E	
Tai	581498.386N	620517.883E	
Tae	581491.124N	620505.047E	
Te	581491.124N	620505.047E	

9			
v(km/h)	20	L(m)	0.000
U	157.9646g	Le(m)	0.000
R(m)	30.000	B(m)	19.809
Ti(m)	10.281	B(m)	1.713
Te(m)	10.281	To(m)	10.281
i(%)	6.500	s(m)	1.000
lcs(m)	15.000	e	0.000
Coordonate			
Vcb	581397.276N	620446.173E	
Va	581397.276N	620446.173E	
Ti	581407.068N	620449.306E	
Tai	581407.068N	620449.306E	
Tae	581391.464N	620437.693E	
Te	581391.464N	620437.693E	

10			
v(km/h)	30	L(m)	0.000
U	179.5482g	Le(m)	0.000
R(m)	90.000	B(m)	28.777
Ti(m)	14.510	B(m)	1.162
Te(m)	14.510	To(m)	14.510
i(%)	2.500	s(m)	1.000
lcs(m)	20.000	e	0.000
Coordonate			
Vcb	581378.309N	620418.497E	
Va	581378.309N	620418.497E	
Ti	581386.511N	620430.465E	
Tai	581386.511N	620430.465E	
Tae	581374.283N	620404.557E	
Te	581374.283N	620404.557E	

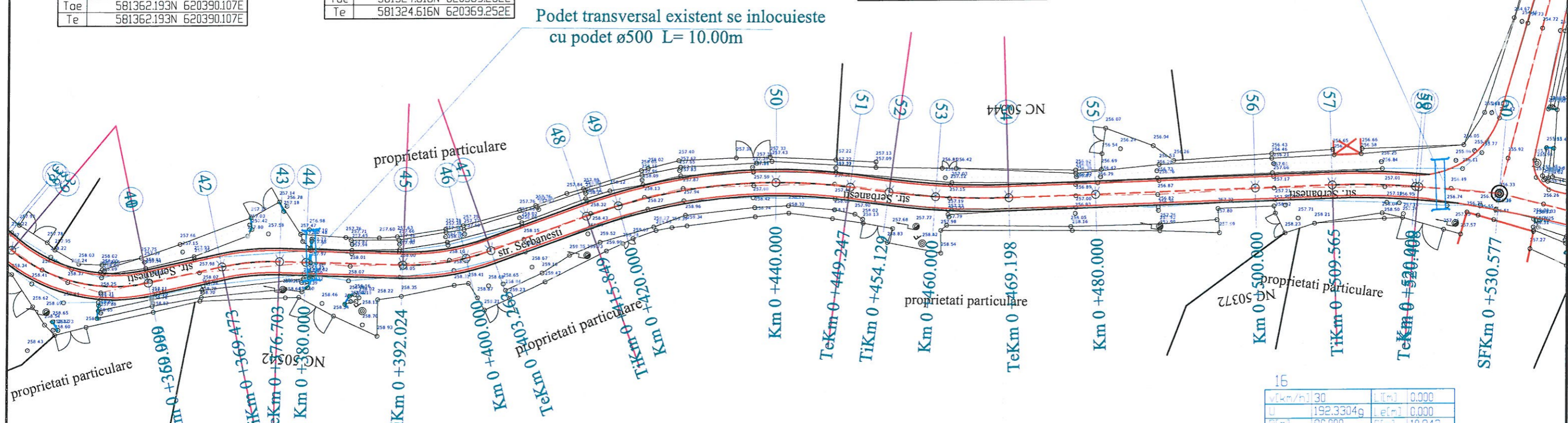


VERIFICATOR	ing. Grădinaru T. Ioan	A4;B2;D	REFERAT nr. ....	Beneficiar:	Proiect nr. 339/2020
S.C. ALIDO PROIECT S.R.L. Piatra Neamt, str. Prof. Ion Negre, nr. 12 J 27/528/2001, R 14342100			Comuna Candesti, Judetul Neamt		
Specificatia	Numele si prenumele	Semnatura	Scara 1:500	Titlu proiect: "Modernizare drumuri de interes local in comuna Candesti, Judetul Neamt"	Faza Obtinere avize
SEF PROIECT	ing. Adrian NECULA	<i>[Signature]</i>			
PROIECTANT	ing. Ana-Maria URSACHE	<i>[Signature]</i>			
PROIECTANT	ing. Claudiu UNGUREANU	<i>[Signature]</i>			
PROIECTANT	ing. Gabriel AMARIEI	<i>[Signature]</i>	Data 2020	Titlu planșă: Plan de situatie - Drum vicinal 2 - Sat Candesti	Planșa nr.2
PROIECTANT	ing. Ana-Maria CHIRILA	<i>[Signature]</i>			

v[km/h]	20	L[m]	0.000
U	142.5467g	Le[m]	0.000
R[m]	20.000	r[m]	18.049
T[m]	9.592	B[m]	2.224
Te[m]	9.692	To[m]	9.692
i[%]	7.000	s[m]	1.000
los[m]	15.000	e[m]	0.000
Coordonate			
Vcb	581371.167N	620393.766E	
Va	581371.167N	620393.766E	
Ti	581373.856N	620403.078E	
Toi	581373.856N	620403.078E	
Tae	581362.193N	620390.107E	
Te	581362.193N	620390.107E	

v[km/h]	20	L[m]	0.000
U	176.1495g	Le[m]	0.000
R[m]	30.000	r[m]	11.239
T[m]	5.686	B[m]	0.534
Te[m]	5.686	To[m]	5.686
i[%]	6.500	s[m]	1.000
los[m]	15.000	e[m]	0.000
Coordonate			
Vcb	581330.121N	620370.678E	
Va	581330.121N	620370.678E	
Ti	581334.721N	620374.020E	
Toi	581334.721N	620374.020E	
Tae	581324.616N	620369.252E	
Te	581324.616N	620369.252E	

v[km/h]	30	L[m]	0.000
U	189.3408g	Le[m]	0.000
R[m]	90.000	r[m]	15.069
T[m]	7.552	B[m]	0.316
Te[m]	7.552	To[m]	7.552
i[%]	2.500	s[m]	0.500
los[m]	20.000	e[m]	0.000
Coordonate			
Vcb	581274.015N	620342.168E	
Va	581274.015N	620342.168E	
Ti	581279.640N	620347.208E	
Toi	581279.640N	620347.208E	
Tae	581267.629N	620338.135E	
Te	581267.629N	620338.135E	



v[km/h]	20	L[m]	0.000
U	184.6592g	Le[m]	0.000
R[m]	30.000	r[m]	7.229
T[m]	3.632	B[m]	0.219
Te[m]	3.632	To[m]	3.632
i[%]	6.500	s[m]	1.000
los[m]	15.000	e[m]	0.000
Coordonate			
Vcb	581350.057N	620385.158E	
Va	581350.057N	620385.158E	
Ti	581353.420N	620386.530E	
Toi	581353.420N	620386.530E	
Tae	581347.118N	620383.024E	
Te	581347.118N	620383.024E	

v[km/h]	30	L[m]	0.000
U	169.6258g	Le[m]	0.000
R[m]	70.000	r[m]	33.398
T[m]	17.023	B[m]	2.040
Te[m]	17.023	To[m]	17.023
i[%]	3.500	s[m]	0.500
los[m]	20.000	e[m]	0.000
Coordonate			
Vcb	581295.953N	620361.826E	
Va	581295.953N	620361.826E	
Ti	581312.433N	620366.096E	
Toi	581312.433N	620366.096E	
Tae	581283.275N	620350.465E	
Te	581283.275N	620350.465E	

v[km/h]	30	L[m]	0.000
U	192.3304g	Le[m]	0.000
R[m]	90.000	r[m]	10.843
T[m]	5.428	B[m]	0.164
Te[m]	5.428	To[m]	5.428
i[%]	2.500	s[m]	0.500
los[m]	20.000	e[m]	0.500
Coordonate			
Vcb	581228.907N	620313.686E	
Va	581228.907N	620313.686E	
Ti	581233.497N	620316.584E	
Toi	581233.497N	620316.584E	
Tae	581224.699N	620310.257E	
Te	581224.699N	620310.257E	



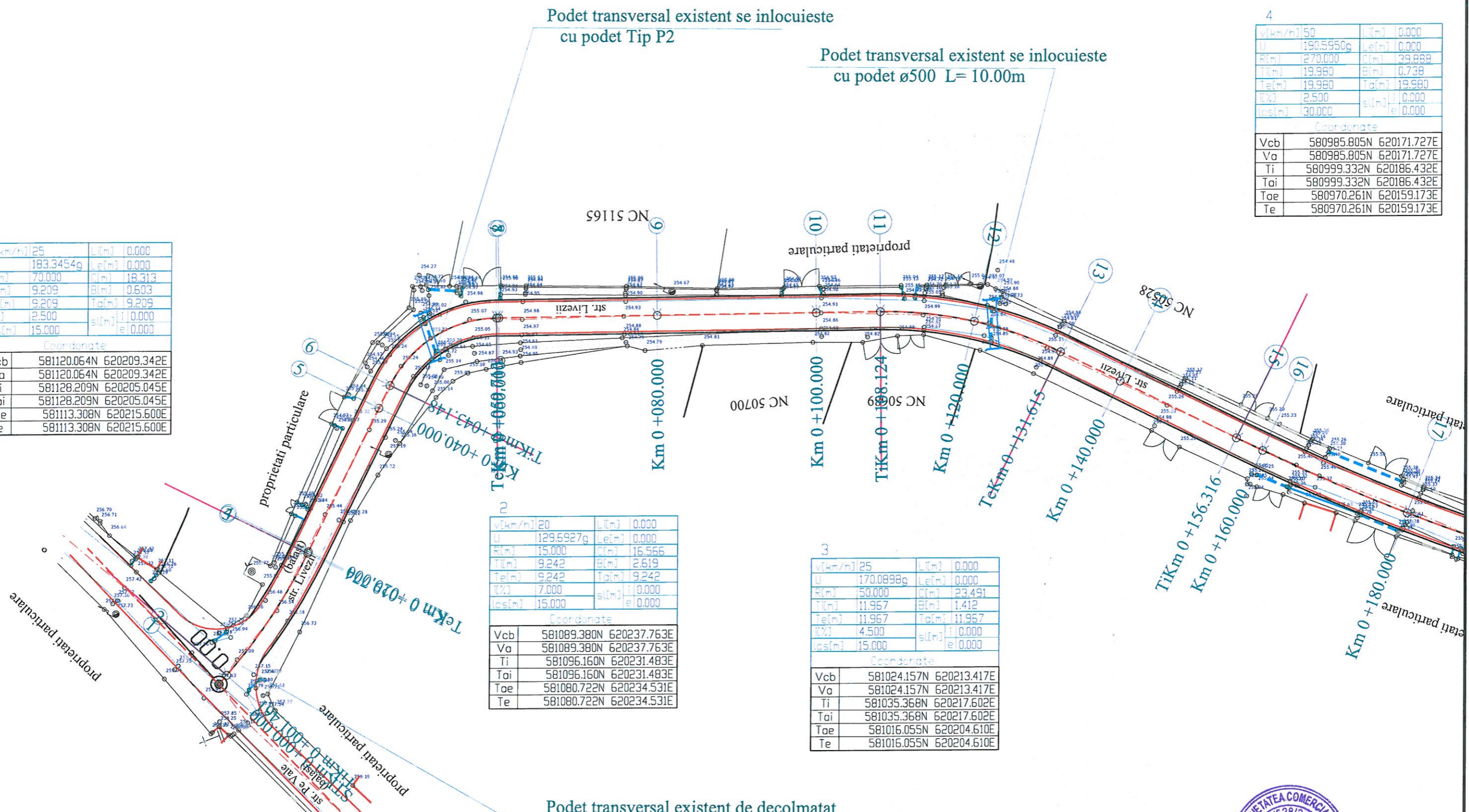
VERIFICATOR	ing. Grădinaru T. Ioan	A4:B2:D	REFERAT nr. ....	Proiect nr. 339/2020
<b>S.C. ALIDO PROIECT S.R.L.</b> Piatra Neamț, str. Prof. Ion Negre, nr. 12 J 27/528/2001, R 14342100			Beneficiar: <b>Comuna Candesti, Judetul Neamt</b>	
Specificatia	Numele si prenumele	Semnatura	Scara 1:500  Data 2020	Faza Obținere avize  Planșa nr.3
SEF PROIECT	ing. Adrian NECULA	<i>[Signature]</i>		
PROIECTANT	ing. Ana-Maria URSACHE	<i>[Signature]</i>		
PROIECTANT	ing. Claudiu UNGUREANU	<i>[Signature]</i>		
PROIECTANT	ing. Gabriel AMARIEI	<i>[Signature]</i>		
PROIECTANT	ing. Ana-Maria CHIRILA	<i>[Signature]</i>		
			Titlu proiect: <b>"Modernizare drumuri de interes local in comuna Candesti, Judetul Neamt"</b>	
			Titlu planșă: <b>Plan de situatie - Drum vicinal 2 - Sat Candesti</b>	

v[km/h]	50	L[m]	0.000
U	190.5950g	Le[m]	0.000
R[m]	270.000	B[m]	39.888
Ti[m]	19.980	B[m]	0.738
Te[m]	19.980	To[m]	19.980
i[%]	2.500	i	0.000
es[m]	30.000	e	0.000
Coordonate			
Vcb	580985.805N	620171.727E	
Va	580985.805N	620171.727E	
Ti	580999.332N	620186.432E	
Toi	580999.332N	620186.432E	
Tae	580970.261N	620159.173E	
Te	580970.261N	620159.173E	

v[km/h]	25	L[m]	0.000
U	183.3454g	Le[m]	0.000
R[m]	70.000	B[m]	18.313
Ti[m]	9.209	B[m]	0.603
Te[m]	9.209	To[m]	9.209
i[%]	2.500	i	0.000
es[m]	15.000	e	0.000
Coordonate			
Vcb	581120.064N	620209.342E	
Va	581120.064N	620209.342E	
Ti	581128.209N	620205.045E	
Toi	581128.209N	620205.045E	
Tae	581113.308N	620215.600E	
Te	581113.308N	620215.600E	

v[km/h]	20	L[m]	0.000
U	129.5927g	Le[m]	0.000
R[m]	15.000	B[m]	16.566
Ti[m]	9.242	B[m]	2.619
Te[m]	9.242	To[m]	9.242
i[%]	7.000	i	0.000
es[m]	15.000	e	0.000
Coordonate			
Vcb	581089.380N	620237.763E	
Va	581089.380N	620237.763E	
Ti	581096.160N	620231.483E	
Toi	581096.160N	620231.483E	
Tae	581080.722N	620234.531E	
Te	581080.722N	620234.531E	

v[km/h]	25	L[m]	0.000
U	170.0898g	Le[m]	0.000
R[m]	50.000	B[m]	23.491
Ti[m]	11.967	B[m]	1.412
Te[m]	11.967	To[m]	11.967
i[%]	4.500	i	0.000
es[m]	15.000	e	0.000
Coordonate			
Vcb	581024.157N	620213.417E	
Va	581024.157N	620213.417E	
Ti	581035.368N	620217.602E	
Toi	581035.368N	620217.602E	
Tae	581016.055N	620204.610E	
Te	581016.055N	620204.610E	



VERIFICATOR	ing. Grădinaru T. Ioan	A4;B2;D	REFERAT nr. .... din .....	Proiect nr. 339/2020
<b>S.C. ALIDO PROIECT S.R.L.</b> Piatra Neamt, str. Prof. Ion Negre, nr. 12 J 27/528/2001, R 14342100			Beneficiar:	
			Comuna Candesti, Judetul Neamt	
Specificatia	Numele si prenumele	Semnatura	Titlu proiect: "Modernizare drumuri de interes local in comuna Candesti, Judetul Neamt"	Faza Obținere avize
SEF PROIECT	ing. Adrian NECULA	<i>[Signature]</i>		
PROIECTANT	ing. Ana-Maria URSACHE	<i>[Signature]</i>		
PROIECTANT	ing. Claudiu UNGUREANU	<i>[Signature]</i>		
PROIECTANT	ing. Gabriel AMARIEI	<i>[Signature]</i>	Titlu planșă: Plan de situatie - Drum vicinal 3 - Sat Candesti	Plansa nr.1
PROIECTANT	ing. Ana-Maria CHIRILA	<i>[Signature]</i>		

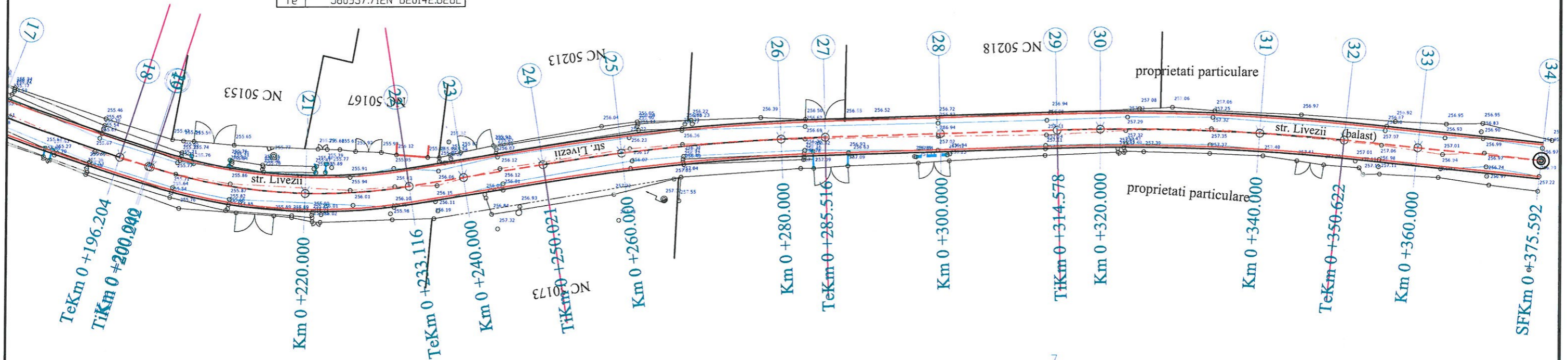


4

v[km/h]	50	L[m]	0.000
U	190.5950g	Le[m]	0.000
R[m]	270.000	C[m]	39.888
Ti[m]	19.980	B[m]	0.738
Te[m]	19.980	To[m]	19.980
i[%]	2.500	s[m]	0.000
lcs[m]	30.000	e	0.000
Coordonate			
Vcb	580985.805N	620171.727E	
Va	580985.805N	620171.727E	
Ti	580999.332N	620186.432E	
Toi	580999.332N	620186.432E	
Toe	580970.261N	620159.173E	
Te	580970.261N	620159.173E	

5

v[km/h]	25	L[m]	0.000
U	170.1028g	Le[m]	0.000
R[m]	70.000	C[m]	32.874
Ti[m]	16.745	B[m]	1.975
Te[m]	16.745	To[m]	16.745
i[%]	2.500	s[m]	0.600
lcs[m]	15.000	e	0.000
Coordonate			
Vcb	580954.091N	620146.115E	
Va	580954.091N	620146.115E	
Ti	580967.119N	620156.636E	
Toi	580967.119N	620156.636E	
Toe	580937.712N	620142.628E	
Te	580937.712N	620142.628E	



6

v[km/h]	50	L[m]	0.000
U	191.6309g	Le[m]	0.000
R[m]	270.000	C[m]	35.495
Ti[m]	17.773	B[m]	0.584
Te[m]	17.773	To[m]	17.773
i[%]	2.500	s[m]	0.000
lcs[m]	30.000	e	0.000
Coordonate			
Vcb	580903.794N	620135.409E	
Va	580903.794N	620135.409E	
Ti	580921.177N	620139.109E	
Toi	580921.177N	620139.109E	
Toe	580887.045N	620129.462E	
Te	580887.045N	620129.462E	

7

v[km/h]	50	L[m]	0.000
U	191.5015g	Le[m]	0.000
R[m]	270.000	C[m]	36.043
Ti[m]	18.048	B[m]	0.603
Te[m]	18.048	To[m]	18.048
i[%]	2.500	s[m]	0.000
lcs[m]	30.000	e	0.000
Coordonate			
Vcb	580842.650N	620113.698E	
Va	580842.650N	620113.698E	
Ti	580859.658N	620119.737E	
Toi	580859.658N	620119.737E	
Toe	580826.597N	620105.449E	
Te	580826.597N	620105.449E	

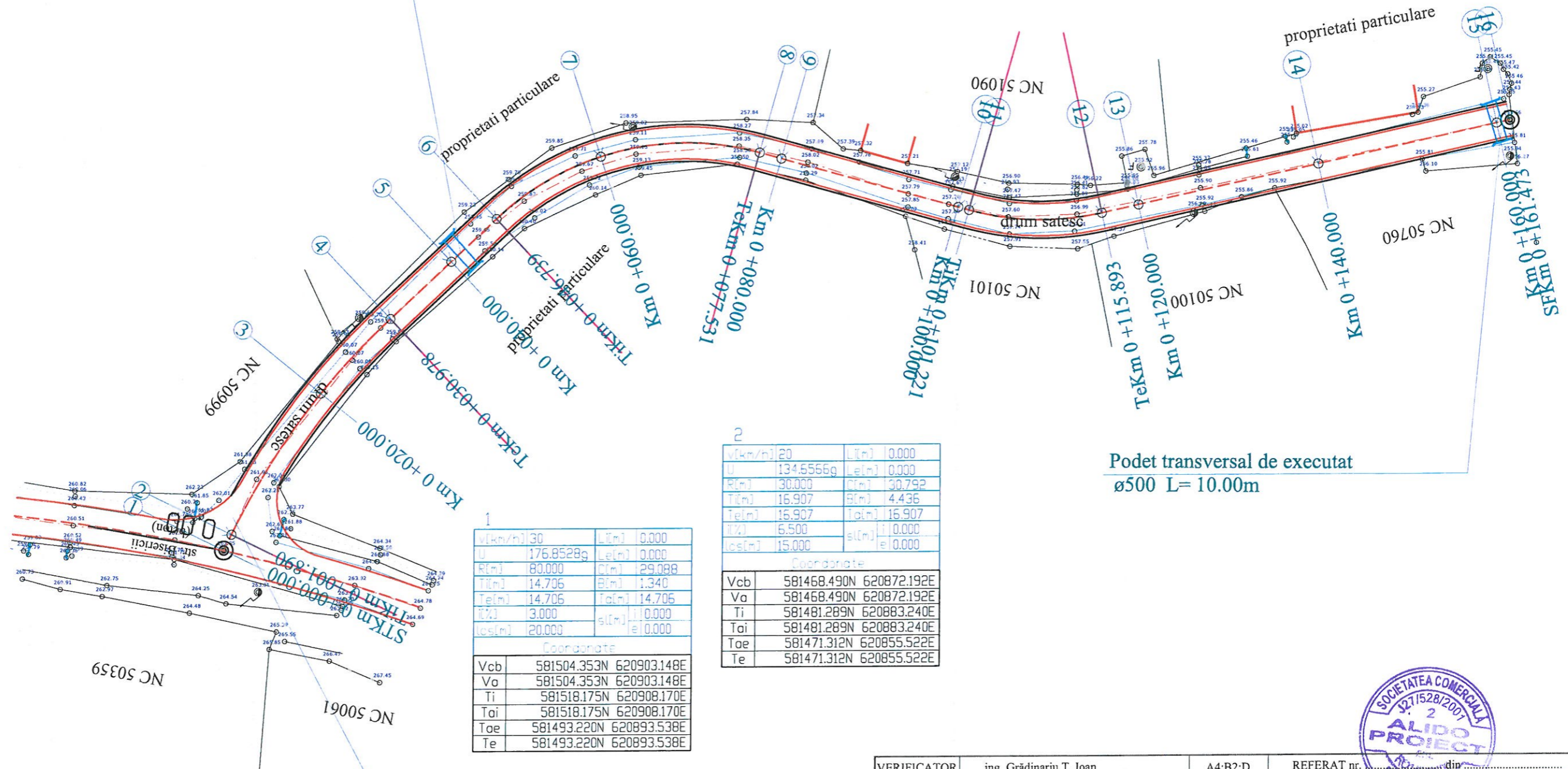


VERIFICATOR	ing. Grădinaru T. Ioan	A4;B2;D	REFERAT nr. ....	Beneficiar	Proiect nr. 339/2020
<b>S.C. ALIDO PROIECT S.R.L.</b> Piatra Neamț, str. Prof. Ion Negre, nr. 12 J 27/528/2001, R 14342100			<b>Comuna Candesti, Judetul Neamt</b>		
Specificatia	Numele si prenumele	Semnatura	Scara 1:500	<b>Titlu proiect:</b> <b>"Modernizare drumuri de interes local in comuna Candesti, Judetul Neamt"</b>	Faza Obținere avize
SEF PROIECT	ing. Adrian NECULA	<i>[Signature]</i>			
PROIECTANT	ing. Ana-Maria URSACHE	<i>[Signature]</i>	Data 2020	<b>Titlu planșă:</b> <b>Plan de situatie - Drum vicinal 3 - Sat Candesti</b>	Planșa nr.2
PROIECTANT	ing. Claudiu UNGUREANU	<i>[Signature]</i>			
PROIECTANT	ing. Gabriel AMARIEI	<i>[Signature]</i>			
PROIECTANT	ing. Ana-Maria CHIRILA	<i>[Signature]</i>			

3

v[km/h]	20	L[m]	0.000
U	168.8633g	e[m]	0.000
R[m]	30.000	c[m]	14.673
T[m]	7.486	B[m]	0.920
Te[m]	7.486	to[m]	7.486
i[%]	6.500	i	0.000
lcs[m]	15.000	sl[m]	e 0.000
Coordonate			
Vcb	581476.516N 620824.784E		
Vo	581476.516N 620824.784E		
Ti	581475.266N 620832.165E		
Toi	581475.266N 620832.165E		
Toe	581474.151N 620817.681E		
Te	581474.151N 620817.681E		

Podet transversal de executat  
ø500 L= 10.00m



2

v[km/h]	20	L[m]	0.000
U	134.5566g	e[m]	0.000
R[m]	30.000	c[m]	30.792
T[m]	16.907	B[m]	4.436
Te[m]	16.907	to[m]	16.907
i[%]	6.500	i	0.000
lcs[m]	15.000	sl[m]	e 0.000
Coordonate			
Vcb	581468.490N 620872.192E		
Vo	581468.490N 620872.192E		
Ti	581481.289N 620883.240E		
Toi	581481.289N 620883.240E		
Toe	581471.312N 620855.522E		
Te	581471.312N 620855.522E		

Podet transversal de executat  
ø500 L= 10.00m

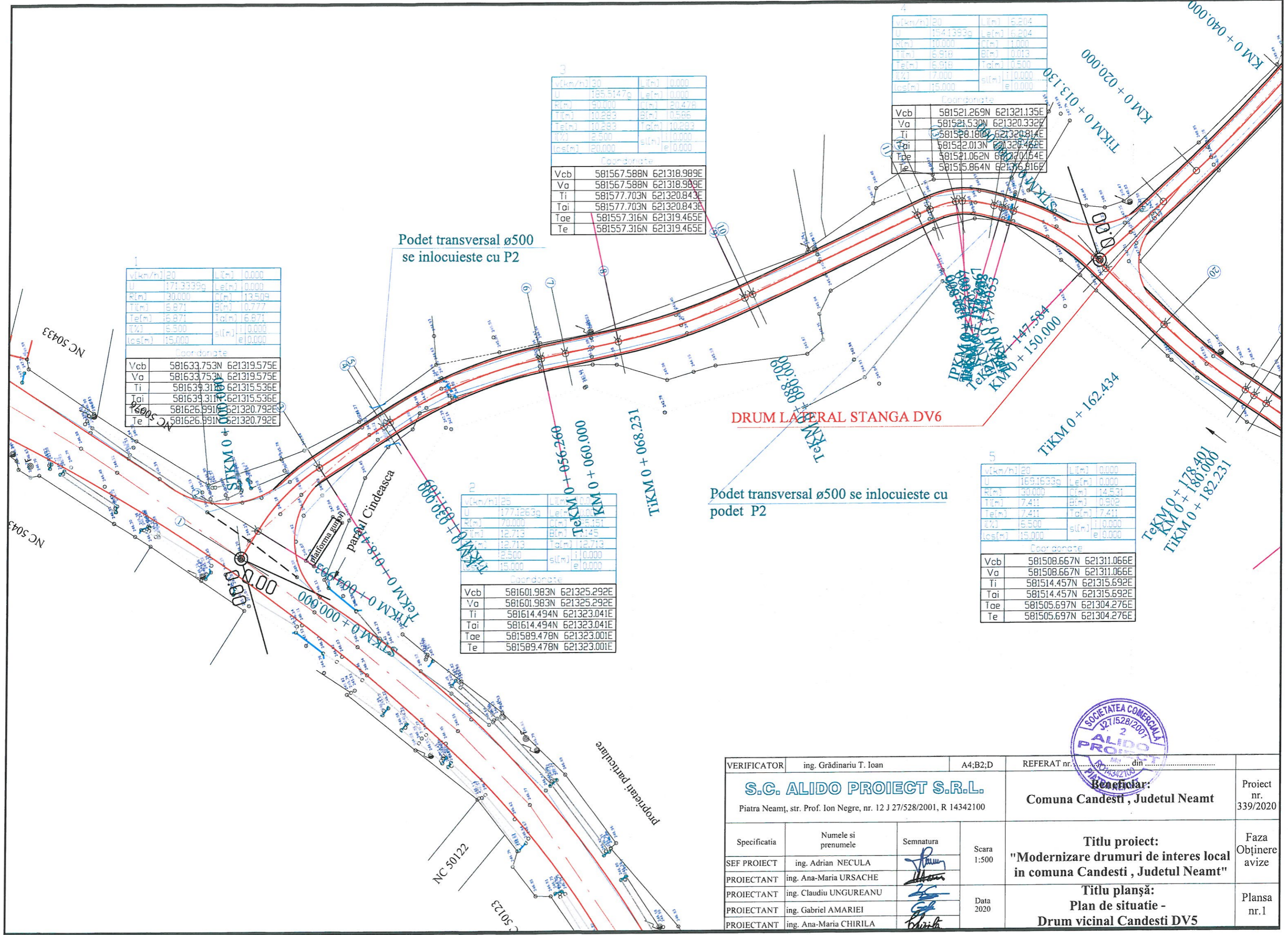
1

v[km/h]	30	L[m]	0.000
U	176.8528g	e[m]	0.000
R[m]	80.000	c[m]	29.088
T[m]	14.706	B[m]	1.340
Te[m]	14.706	to[m]	14.706
i[%]	3.000	i	0.000
lcs[m]	20.000	sl[m]	e 0.000
Coordonate			
Vcb	581504.353N 620903.148E		
Vo	581504.353N 620903.148E		
Ti	581518.175N 620908.170E		
Toi	581518.175N 620908.170E		
Toe	581493.220N 620893.538E		
Te	581493.220N 620893.538E		

Podet transversal existent de decolmatat



VERIFICATOR	ing. Grădinaru T. Ioan	A4;B2;D	REFERAT nr. ....	Beneficiar:	Comuna Candesti , Judetul Neamt	Proiect nr. 339/2020
<b>S.G. ALIDO PROIECT S.R.L.</b> Piatra Neamț, str. Prof. Ion Negre, nr. 12 J 27/528/2001, R 14342100			<b>Titlu proiect:</b> "Modernizare drumuri de interes local in comuna Candesti , Judetul Neamt"		Faza Obținere avize	
Specificatia	Numele si prenumele	Semnatura	Scara 1:500	<b>Titlu planșă:</b> Plan de situatie - Drum vicinal 4 - Sat Candesti		Plansa nr.1
SEF PROIECT	ing. Adrian NECULA	<i>[Signature]</i>	Data 2020			
PROIECTANT	ing. Ana-Maria URSACHE	<i>[Signature]</i>				
PROIECTANT	ing. Claudiu UNGUREANU	<i>[Signature]</i>				
PROIECTANT	ing. Gabriel AMARIEI	<i>[Signature]</i>				
PROIECTANT	ing. Ana-Maria CHIRILA	<i>[Signature]</i>				



v(km/h)	20	L(m)	0,000
U	171,3339g	Le(m)	0,000
R(m)	30,000	C(m)	13,509
Ti(m)	6,871	B(m)	0,777
Tef(m)	6,871	Ta(m)	6,871
l(%)	6,500	i	0,000
lcs(m)	15,000	sl(m)	0,000
Coordinate			
Vcb	581633,753N	621319,575E	
Va	581633,753N	621319,575E	
Ti	581639,311N	621315,536E	
Tai	581639,311N	621315,536E	
Tae	581626,991N	621320,792E	
Te	581626,991N	621320,792E	

v(km/h)	30	L(m)	0,000
U	165,6147g	Le(m)	0,000
R(m)	50,000	C(m)	20,478
Ti(m)	10,283	B(m)	0,585
Tef(m)	10,283	Ta(m)	10,283
l(%)	2,500	i	0,000
lcs(m)	20,000	sl(m)	0,000
Coordinate			
Vcb	581567,588N	621318,989E	
Va	581567,588N	621318,989E	
Ti	581577,703N	621320,843E	
Tai	581577,703N	621320,843E	
Tae	581557,316N	621319,465E	
Te	581557,316N	621319,465E	

v(km/h)	20	L(m)	6,204
U	154,1393g	Le(m)	16,204
R(m)	10,000	C(m)	1,000
Ti(m)	6,918	B(m)	0,013
Tef(m)	6,918	Ta(m)	6,900
l(%)	17,000	i	0,000
lcs(m)	15,000	sl(m)	0,000
Coordinate			
Vcb	581521,269N	621321,135E	
Va	581521,530N	621320,332E	
Ti	581528,180N	621320,814E	
Tai	581522,013N	621320,462E	
Tae	581521,062N	621320,154E	
Te	581515,864N	621316,816E	

v(km/h)	25	L(m)	0,000
U	177,1263g	Le(m)	0,000
R(m)	70,000	C(m)	5,451
Ti(m)	12,713	B(m)	1,145
Tef(m)	12,713	Ta(m)	12,713
l(%)	12,500	i	0,000
lcs(m)	15,000	sl(m)	0,000
Coordinate			
Vcb	581601,983N	621325,292E	
Va	581601,983N	621325,292E	
Ti	581614,494N	621323,041E	
Tai	581614,494N	621323,041E	
Tae	581589,478N	621323,001E	
Te	581589,478N	621323,001E	

v(km/h)	20	L(m)	0,000
U	169,1633g	Le(m)	0,000
R(m)	30,000	C(m)	14,531
Ti(m)	7,411	B(m)	0,902
Tef(m)	7,411	Ta(m)	7,411
l(%)	6,500	i	0,000
lcs(m)	15,000	sl(m)	0,000
Coordinate			
Vcb	581508,667N	621311,066E	
Va	581508,667N	621311,066E	
Ti	581514,457N	621315,692E	
Tai	581514,457N	621315,692E	
Tae	581505,697N	621304,276E	
Te	581505,697N	621304,276E	



VERIFICATOR	ing. Grădinaru T. Ioan	A4;B2;D	REFERAT nr. .... din .....	Proiect nr. 339/2020
<b>S.C. ALIDO PROIECT S.R.L.</b> Piatra Neamț, str. Prof. Ion Negre, nr. 12 J 27/528/2001, R 14342100			Beneficiar:	Comuna Candesti, Judetul Neamt
Specificatia	Numele si prenumele	Semnatura	Scara 1:500	Titlu proiect: "Modernizare drumuri de interes local in comuna Candesti, Judetul Neamt"
SEF PROIECT	ing. Adrian NECULA	<i>[Signature]</i>		
PROIECTANT	ing. Ana-Maria URSACHE	<i>[Signature]</i>		
PROIECTANT	ing. Claudiu UNGUREANU	<i>[Signature]</i>		
PROIECTANT	ing. Gabriel AMARIEI	<i>[Signature]</i>	Data 2020	Titlu planșă: Plan de situatie - Drum vicinal Candesti DV5
PROIECTANT	ing. Ana-Maria CHIRILA	<i>[Signature]</i>		

v[km/h]	20	L[m]	16.768
U	162.2948g	Le[m]	16.768
R[m]	30.000	B[m]	1.000
Ti[m]	17.634	B[m]	0.004
Te[m]	17.634	To[m]	0.500
i[%]	6.500	s[m]	0.000
lcs[m]	15.000	e[m]	0.000
Coordinate			
Vcb	581475.369N	621232.695E	
Va	581473.882N	621233.651E	
Ti	581480.165N	621249.664E	
Toi	581474.145N	621234.076E	
Toe	581473.604N	621233.235E	
Te	581461.916N	621221.293E	

v[km/h]	30	L[m]	0.000
U	186.4907g	Le[m]	0.000
R[m]	70.000	B[m]	14.865
Ti[m]	7.461	B[m]	0.396
Te[m]	7.461	To[m]	7.461
i[%]	3.500	s[m]	0.000
lcs[m]	20.000	e[m]	0.000
Coordinate			
Vcb	581385.483N	621148.653E	
Va	581385.483N	621148.653E	
Ti	581392.314N	621151.654E	
Toi	581392.314N	621151.654E	
Toe	581379.439N	621144.280E	
Te	581379.439N	621144.280E	

v[km/h]	25	L[m]	0.000
U	186.7878g	Le[m]	0.000
R[m]	50.000	B[m]	10.377
Ti[m]	5.207	B[m]	0.270
Te[m]	5.207	To[m]	5.207
i[%]	4.500	s[m]	0.000
lcs[m]	15.000	e[m]	0.000
Coordinate			
Vcb	581374.995N	621141.066E	
Va	581374.995N	621141.066E	
Ti	581379.214N	621144.118E	
Toi	581379.214N	621144.118E	
Toe	581370.238N	621138.948E	
Te	581370.238N	621138.948E	

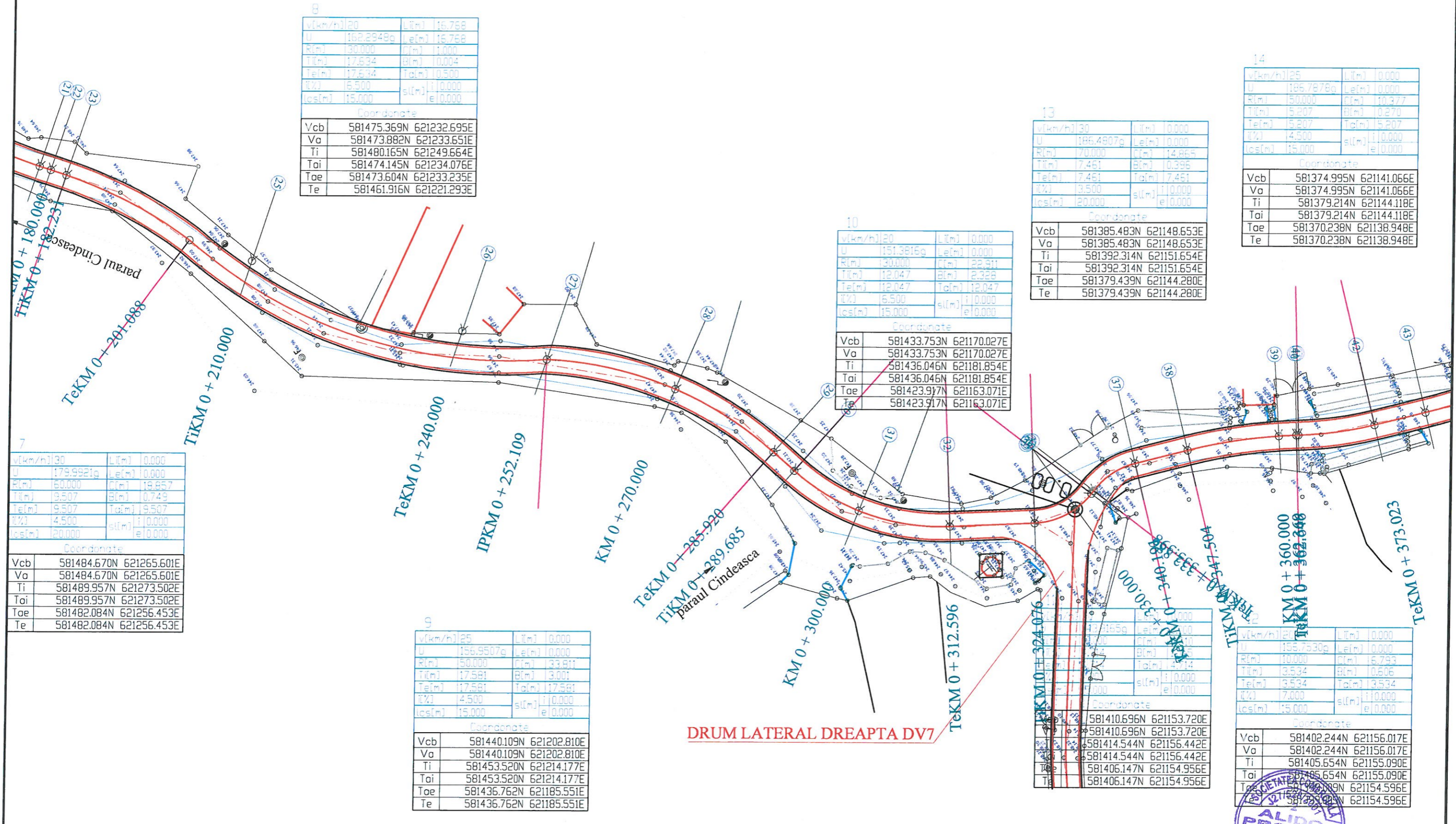
v[km/h]	20	L[m]	0.000
U	151.3816g	Le[m]	0.000
R[m]	30.000	B[m]	22.911
Ti[m]	12.047	B[m]	2.328
Te[m]	12.047	To[m]	12.047
i[%]	6.500	s[m]	0.000
lcs[m]	15.000	e[m]	0.000
Coordinate			
Vcb	581433.753N	621170.027E	
Va	581433.753N	621170.027E	
Ti	581436.046N	621181.854E	
Toi	581436.046N	621181.854E	
Toe	581423.917N	621163.071E	
Te	581423.917N	621163.071E	

v[km/h]	30	L[m]	0.000
U	179.9921g	Le[m]	0.000
R[m]	60.000	B[m]	19.857
Ti[m]	9.507	B[m]	0.749
Te[m]	9.507	To[m]	9.507
i[%]	4.500	s[m]	0.000
lcs[m]	20.000	e[m]	0.000
Coordinate			
Vcb	581484.670N	621265.601E	
Va	581484.670N	621265.601E	
Ti	581489.957N	621273.502E	
Toi	581489.957N	621273.502E	
Toe	581482.084N	621256.453E	
Te	581482.084N	621256.453E	

v[km/h]	25	L[m]	0.000
U	156.9507g	Le[m]	0.000
R[m]	50.000	B[m]	13.911
Ti[m]	17.581	B[m]	3.001
Te[m]	17.581	To[m]	17.581
i[%]	4.500	s[m]	0.000
lcs[m]	15.000	e[m]	0.000
Coordinate			
Vcb	581440.109N	621202.810E	
Va	581440.109N	621202.810E	
Ti	581453.520N	621214.177E	
Toi	581453.520N	621214.177E	
Toe	581436.762N	621185.551E	
Te	581436.762N	621185.551E	

v[km/h]	30	L[m]	0.000
U	173.165g	Le[m]	0.000
R[m]	70.000	B[m]	14.865
Ti[m]	7.461	B[m]	0.396
Te[m]	7.461	To[m]	7.461
i[%]	3.500	s[m]	0.000
lcs[m]	20.000	e[m]	0.000
Coordinate			
Vcb	581410.696N	621153.720E	
Va	581410.696N	621153.720E	
Ti	581414.544N	621156.442E	
Toi	581414.544N	621156.442E	
Toe	581406.147N	621154.956E	
Te	581406.147N	621154.956E	

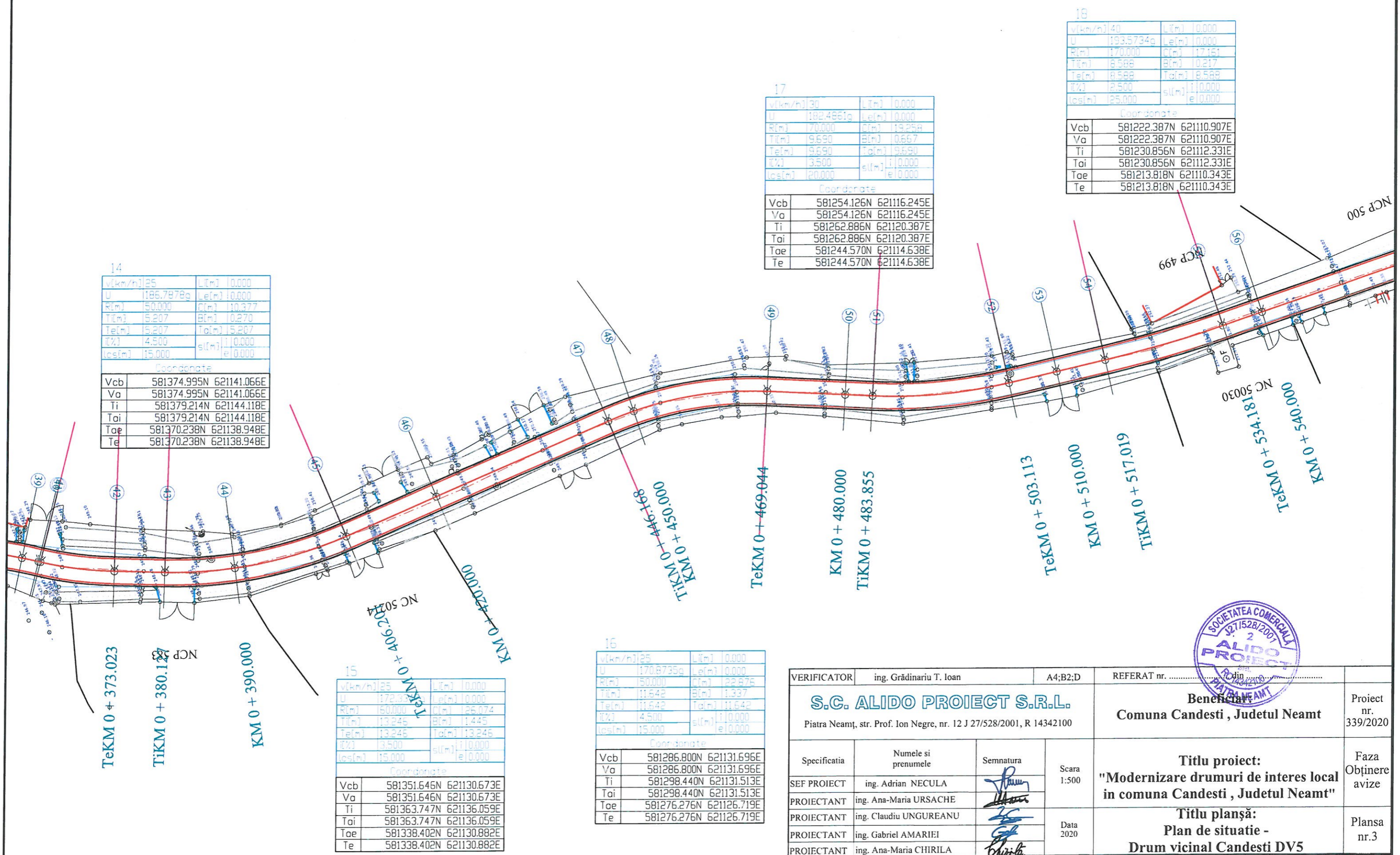
v[km/h]	25	L[m]	0.000
U	156.7530g	Le[m]	0.000
R[m]	50.000	B[m]	6.793
Ti[m]	3.534	B[m]	0.506
Te[m]	3.534	To[m]	3.534
i[%]	7.000	s[m]	0.000
lcs[m]	15.000	e[m]	0.000
Coordinate			
Vcb	581402.244N	621156.017E	
Va	581402.244N	621156.017E	
Ti	581405.654N	621155.090E	
Toi	581405.654N	621155.090E	
Toe	581399.099N	621154.596E	
Te	581399.099N	621154.596E	



**DRUM LATERAL DREAPTA DV7**

VERIFICATOR	ing. Grădinaru T. Ioan	A4:B2:D	REFERAT nr. ....	Proiect nr. 339/2020	
<b>S.C. ALIDO PROIECT S.R.L.</b> Piatra Neamț, str. Prof. Ion Negre, nr. 12 J 27/528/2001, R 14342100			Beneficiar		
			Comuna Candesti, Judetul Neamt		
Specificatia	Numele si prenumele	Semnatura	Titlu proiect: <b>"Modernizare drumuri de interes local in comuna Candesti, Judetul Neamt"</b>  Titlu planșă: <b>Plan de situatie - Drum vicinal Candesti DV5</b>	Faza Obținere avize	
SEF PROIECT	ing. Adrian NECULA	<i>[Signature]</i>		Scara 1:500  Data 2020	Planșa nr.2
PROIECTANT	ing. Ana-Maria URSACHE	<i>[Signature]</i>			
PROIECTANT	ing. Claudiu UNGUREANU	<i>[Signature]</i>			
PROIECTANT	ing. Gabriel AMARIEI	<i>[Signature]</i>			
PROIECTANT	ing. Ana-Maria CHIRILA	<i>[Signature]</i>			





14

v(km/h)	25	L(m)	0.000
U	186.7878g	Le(m)	0.000
R(m)	50.000	Cl(m)	10.377
Ti(m)	5.207	B(m)	0.270
Te(m)	5.207	To(m)	5.207
i(%)	4.500	s(m)	0.000
lcs(m)	15.000	e	0.000
Coordinate			
Vcb	581374.995N	621141.066E	
Va	581374.995N	621141.066E	
Ti	581379.214N	621144.118E	
Tai	581379.214N	621144.118E	
Toe	581370.238N	621138.948E	
Te	581370.238N	621138.948E	

17

v(km/h)	30	L(m)	0.000
U	182.4661g	Le(m)	0.000
R(m)	70.000	Cl(m)	19.254
Ti(m)	9.690	B(m)	0.667
Te(m)	9.690	To(m)	9.690
i(%)	3.500	s(m)	0.000
lcs(m)	20.000	e	0.000
Coordinate			
Vcb	581254.126N	621116.245E	
Va	581254.126N	621116.245E	
Ti	581262.886N	621120.387E	
Tai	581262.886N	621120.387E	
Toe	581244.570N	621114.638E	
Te	581244.570N	621114.638E	

18

v(km/h)	40	L(m)	0.000
U	193.5734g	Le(m)	0.000
R(m)	170.000	Cl(m)	17.151
Ti(m)	8.588	B(m)	0.217
Te(m)	8.588	To(m)	8.588
i(%)	2.500	s(m)	0.000
lcs(m)	25.000	e	0.000
Coordinate			
Vcb	581222.387N	621110.907E	
Va	581222.387N	621110.907E	
Ti	581230.856N	621112.331E	
Tai	581230.856N	621112.331E	
Toe	581213.818N	621110.343E	
Te	581213.818N	621110.343E	

15

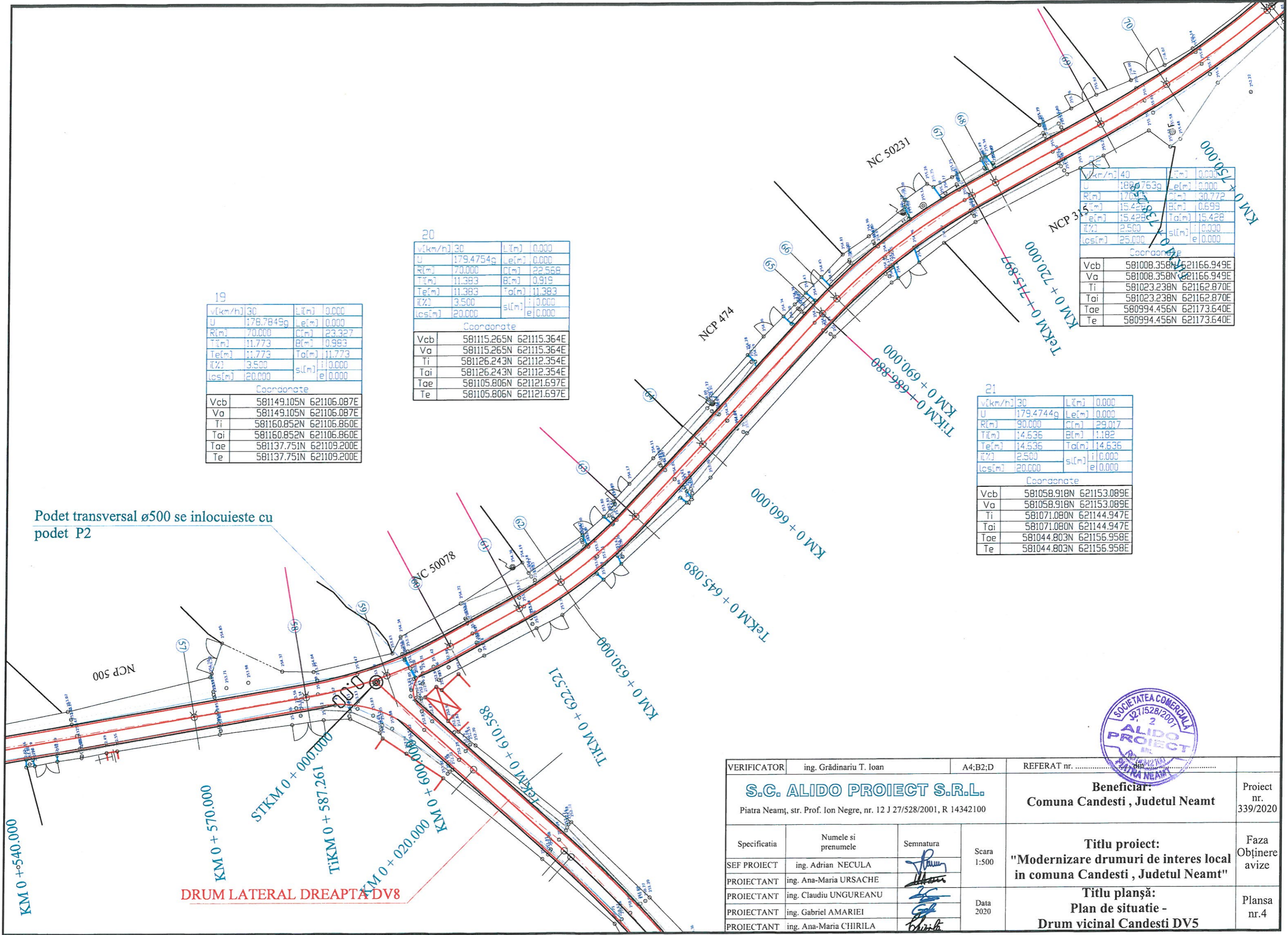
v(km/h)	25	L(m)	0.000
U	172.833g	Le(m)	0.000
R(m)	50.000	Cl(m)	25.074
Ti(m)	13.245	B(m)	1.445
Te(m)	13.245	To(m)	13.245
i(%)	3.500	s(m)	0.000
lcs(m)	15.000	e	0.000
Coordinate			
Vcb	581351.646N	621130.673E	
Va	581351.646N	621130.673E	
Ti	581363.747N	621136.059E	
Tai	581363.747N	621136.059E	
Toe	581338.402N	621130.882E	
Te	581338.402N	621130.882E	

16

v(km/h)	25	L(m)	0.000
U	170.8735g	Le(m)	0.000
R(m)	50.000	Cl(m)	22.976
Ti(m)	11.642	B(m)	1.337
Te(m)	11.642	To(m)	11.642
i(%)	4.500	s(m)	0.000
lcs(m)	15.000	e	0.000
Coordinate			
Vcb	581286.800N	621131.696E	
Va	581286.800N	621131.696E	
Ti	581298.440N	621131.513E	
Tai	581298.440N	621131.513E	
Toe	581276.276N	621126.719E	
Te	581276.276N	621126.719E	



VERIFICATOR	ing. Grădinaru T. Ioan	A4;B2;D	REFERAT nr. ....	Proiect nr. 339/2020	
<b>S.C. ALIDO PROIECT S.R.L.</b> Piatra Neamt, str. Prof. Ion Negre, nr. 12 J 27/528/2001, R 14342100			Beneficiar	Faza Obținere avize	
Specificatia SEF PROIECT PROIECTANT PROIECTANT PROIECTANT PROIECTANT			Numele si prenumele ing. Adrian NECULA ing. Ana-Maria URSACHE ing. Claudiu UNGUREANU ing. Gabriel AMARIEI ing. Ana-Maria CHIRILA	Semnatura 	Scara 1:500 Data 2020
			Titlu proiect: <b>"Modernizare drumuri de interes local in comuna Candesti, Judetul Neamt"</b>		
			Titlu planșă: <b>Plan de situatie - Drum vicinal Candesti DV5</b>	Plansa nr.3	



Podet transversal ø500 se inlocuieste cu podet P2

19

v[km/h]	30	L[m]	0.000
U	178.7849g	Le[m]	0.000
R[m]	70.000	C[m]	23.327
T[m]	11.773	B[m]	0.993
Te[m]	11.773	To[m]	11.773
i[%]	3.500	i	0.000
lcs[m]	20.000	s[m]	e 0.000
Coordinate			
Vcb	581149.105N	621106.087E	
Va	581149.105N	621106.087E	
Ti	581160.852N	621106.860E	
Toi	581160.852N	621106.860E	
Tae	581137.751N	621109.200E	
Te	581137.751N	621109.200E	

20

v[km/h]	30	L[m]	0.000
U	179.4754g	Le[m]	0.000
R[m]	70.000	C[m]	22.568
T[m]	11.383	B[m]	0.919
Te[m]	11.383	To[m]	11.383
i[%]	3.500	i	0.000
lcs[m]	20.000	s[m]	e 0.000
Coordinate			
Vcb	581115.265N	621115.364E	
Va	581115.265N	621115.364E	
Ti	581126.243N	621112.354E	
Toi	581126.243N	621112.354E	
Tae	581105.806N	621121.697E	
Te	581105.806N	621121.697E	

21

v[km/h]	30	L[m]	0.000
U	179.4744g	Le[m]	0.000
R[m]	90.000	C[m]	29.017
T[m]	14.536	B[m]	1.182
Te[m]	14.536	To[m]	14.536
i[%]	2.500	i	0.000
lcs[m]	20.000	s[m]	e 0.000
Coordinate			
Vcb	581058.918N	621153.089E	
Va	581058.918N	621153.089E	
Ti	581071.080N	621144.947E	
Toi	581071.080N	621144.947E	
Tae	581044.803N	621156.958E	
Te	581044.803N	621156.958E	

v[km/h]	40	L[m]	0.000
U	188.6753g	Le[m]	0.000
R[m]	170.000	C[m]	30.772
T[m]	15.428	B[m]	0.699
Te[m]	15.428	To[m]	15.428
i[%]	2.500	i	0.000
lcs[m]	25.000	s[m]	e 0.000
Coordinate			
Vcb	581008.358N	621166.949E	
Va	581008.358N	621166.949E	
Ti	581023.238N	621162.870E	
Toi	581023.238N	621162.870E	
Tae	580994.456N	621173.640E	
Te	580994.456N	621173.640E	



VERIFICATOR	ing. Grădinaru T. Ioan	A4;B2;D	REFERAT nr. ....	Proiect nr. 339/2020	
<b>S.C. ALIDO PROIECT S.R.L.</b> Piatra Neamț, str. Prof. Ion Negre, nr. 12 J 27/528/2001, R 14342100			<b>Beneficiar:</b> Comuna Candesti , Judetul Neamt		
Specificatia	Numele si prenumele	Semnatura	<b>Titlu proiect:</b> "Modernizare drumuri de interes local in comuna Candesti , Judetul Neamt"	Faza Obținere avize	
SEF PROIECT	ing. Adrian NECULA	<i>[Signature]</i>		<b>Titlu planșă:</b> Plan de situatie - Drum vicinal Candesti DV5	Planșa nr.4
PROIECTANT	ing. Ana-Maria URSACHE	<i>[Signature]</i>			
PROIECTANT	ing. Claudiu UNGUREANU	<i>[Signature]</i>			
PROIECTANT	ing. Gabriel AMARIEI	<i>[Signature]</i>			
PROIECTANT	ing. Ana-Maria CHIRILA	<i>[Signature]</i>			

v[km/h]	20	L[m]	0.000
U	169.5670g	Le[m]	0.000
R[m]	40.000	C[m]	20.944
Ti[m]	10.718	B[m]	1.411
Te[m]	10.718	To[m]	10.718
i[%]	5.500	s[m]	i 0.000
lcs[m]	15.000	e	e 0.000
Coordonate			
Vcb	580907.670N	621211.778E	
Va	580907.670N	621211.778E	
Ti	580913.998N	621203.127E	
Toi	580913.998N	621203.127E	
Tae	580897.865N	621216.106E	
Te	580897.865N	621216.106E	

v[km/h]	20	L[m]	0.000
U	169.7765g	Le[m]	0.000
R[m]	30.000	C[m]	14.242
Ti[m]	7.258	B[m]	0.865
Te[m]	7.258	To[m]	7.258
i[%]	6.500	s[m]	i 0.000
lcs[m]	15.000	e	e 0.000
Coordonate			
Vcb	580962.293N	621173.329E	
Va	580962.293N	621173.329E	
Ti	580969.334N	621175.093E	
Toi	580969.334N	621175.093E	
Tae	580955.225N	621174.979E	
Te	580955.225N	621174.979E	

v[km/h]	20	L[m]	0.000
U	154.7719g	Le[m]	0.000
R[m]	20.000	C[m]	14.209
Ti[m]	7.419	B[m]	1.332
Te[m]	7.419	To[m]	7.419
i[%]	7.000	s[m]	i 0.000
lcs[m]	15.000	e	e 0.000
Coordonate			
Vcb	580867.250N	621219.132E	
Va	580867.250N	621219.132E	
Ti	580874.664N	621219.385E	
Toi	580874.664N	621219.385E	
Tae	580861.794N	621214.104E	
Te	580861.794N	621214.104E	

v[km/h]	27	L[m]	7.996
U	171.3542g	Le[m]	7.996
R[m]	20.000	C[m]	1.000
Ti[m]	8.599	B[m]	0.006
Te[m]	8.599	To[m]	0.500
i[%]	7.000	s[m]	i 0.000
lcs[m]	15.000	e	e 0.000
Coordonate			
Vcb	580889.303N	621219.885E	
Va	580889.181N	621219.250E	
Ti	580897.170N	621216.413E	
Toi	580889.669N	621219.143E	
Tae	580888.687N	621219.332E	
Te	580880.710N	621219.591E	

v[km/h]	27	L[m]	0.000
U	154.8047g	Le[m]	0.000
R[m]	40.000	C[m]	28.397
Ti[m]	14.827	B[m]	2.659
Te[m]	14.827	To[m]	14.827
i[%]	5.500	s[m]	i 0.000
lcs[m]	15.000	e	e 0.500
Coordonate			
Vcb	580930.336N	621180.790E	
Va	580930.336N	621180.790E	
Ti	580944.774N	621177.419E	
Toi	580944.774N	621177.419E	
Tae	580921.583N	621192.757E	
Te	580921.583N	621192.757E	

v[km/h]	27	L[m]	0.000
U	154.8706g	Le[m]	0.000
R[m]	30.000	C[m]	20.819
Ti[m]	10.418	B[m]	1.901
Te[m]	10.418	To[m]	10.848
i[%]	6.500	s[m]	i 0.000
lcs[m]	15.000	e	e 0.000
Coordonate			
Vcb	580983.672N	621178.734E	
Va	580983.672N	621178.734E	
Ti	580993.648N	621174.029E	
Toi	580993.648N	621174.029E	
Tae	580973.349N	621176.098E	
Te	580973.349N	621176.098E	

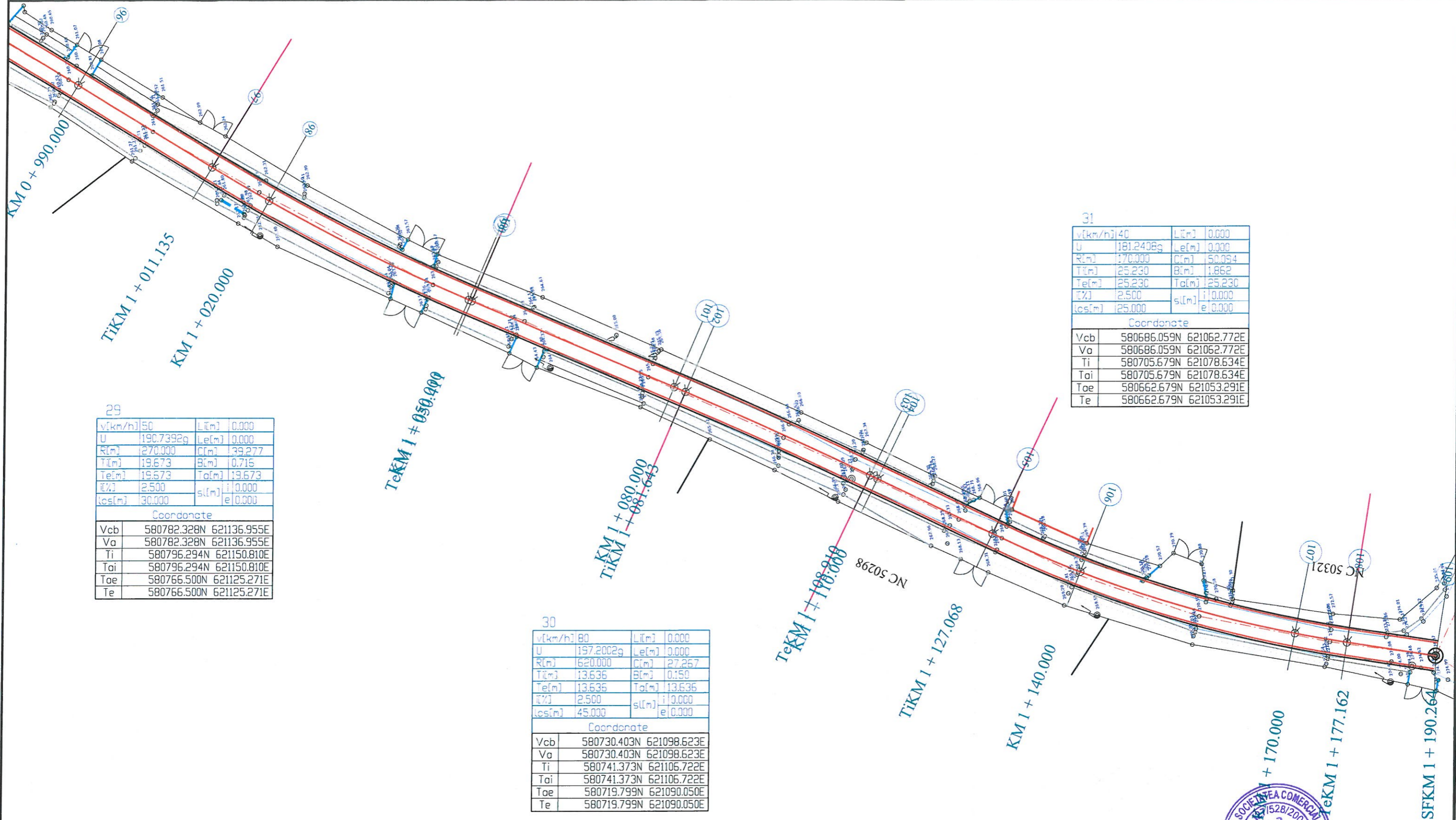
Podet transversal ø500 se inlocuieste cu podet P2

Podet transversal ø500 se inlocuieste cu podet P2

**DRUM LATERAL STANGA**  
Se amenajeaza pe o suprafata de 60. mp



VERIFICATOR	ing. Grădinaru T. Ioan	A4;B2;D	REFERAT nr. ....	Beneficiar:	Proiect nr. 339/2020
<b>S.C. ALIDO PROIECT S.R.L.</b> Piatra Neamț, str. Prof. Ion Negre, nr. 12 J 27/528/2001, R 14342100			<b>Comuna Candesti, Judetul Neamt</b>		
Specificatia	Numele si prenumele	Semnatura	Scara 1:500	Titlu proiect: "Modernizare drumuri de interes local in comuna Candesti, Judetul Neamt"	
SEF PROIECT	ing. Adrian NECULA	<i>[Signature]</i>			
PROIECTANT	ing. Ana-Maria URSACHE	<i>[Signature]</i>			
PROIECTANT	ing. Claudiu UNGUREANU	<i>[Signature]</i>			
PROIECTANT	ing. Gabriel AMARIEI	<i>[Signature]</i>	Data 2020	Titlu planșă: Plan de situatie - Drum vicinal Candesti DV5	
PROIECTANT	ing. Ana-Maria CHIRILA	<i>[Signature]</i>		Planșa nr.5	



29

v[km/h]	50	L[m]	0.000
U	190.7392g	Le[m]	0.000
R[m]	270.000	C[m]	39.277
Ti[m]	19.673	B[m]	0.716
Te[m]	19.673	To[m]	19.673
i[%]	2.500	i	0.000
lcs[m]	30.000	s[m]	e 0.000
Coordonate			
Vcb	580782.328N	621136.955E	
Va	580782.328N	621136.955E	
Ti	580796.294N	621150.810E	
Toi	580796.294N	621150.810E	
Toe	580766.500N	621125.271E	
Te	580766.500N	621125.271E	

30

v[km/h]	80	L[m]	0.000
U	197.2002g	Le[m]	0.000
R[m]	620.000	C[m]	27.257
Ti[m]	13.636	B[m]	0.150
Te[m]	13.636	To[m]	13.636
i[%]	2.500	i	0.000
lcs[m]	45.000	s[m]	e 0.000
Coordonate			
Vcb	580730.403N	621098.623E	
Va	580730.403N	621098.623E	
Ti	580741.373N	621106.722E	
Toi	580741.373N	621106.722E	
Toe	580719.799N	621090.050E	
Te	580719.799N	621090.050E	

31

v[km/h]	40	L[m]	0.000
U	181.2408g	Le[m]	0.000
R[m]	170.000	C[m]	50.094
Ti[m]	25.230	B[m]	1.862
Te[m]	25.230	To[m]	25.230
i[%]	2.500	i	0.000
lcs[m]	25.000	s[m]	e 0.000
Coordonate			
Vcb	580686.059N	621062.772E	
Va	580686.059N	621062.772E	
Ti	580705.679N	621078.634E	
Toi	580705.679N	621078.634E	
Toe	580662.679N	621053.291E	
Te	580662.679N	621053.291E	



VERIFICATOR	ing. Grădinaru T. Ioan	A4:B2:D	REFERAT nr. ....	
<b>S.C. ALIDO PROIECT S.R.L.</b> Piatra Neamț, str. Prof. Ion Negre, nr. 12 J 27/528/2001, R 14342100			<b>Beneficiar:</b> <b>Comuna Candesti, Judetul Neamt</b>	
Specificatia	Numele si prenumele	Semnatura	Scara 1:500	Titlu proiect: "Modernizare drumuri de interes local in comuna Candesti, Judetul Neamt"
SEF PROIECT	ing. Adrian NECULA	<i>[Signature]</i>		
PROIECTANT	ing. Ana-Maria URSACHE	<i>[Signature]</i>	Data 2020	Titlu planșă: Plan de situatie - Drum vicinal Candesti DV5
PROIECTANT	ing. Claudiu UNGUREANU	<i>[Signature]</i>		
PROIECTANT	ing. Gabriel AMARIEI	<i>[Signature]</i>		
PROIECTANT	ing. Ana-Maria CHIRILA	<i>[Signature]</i>		Faza Obținere avize
				Planșa nr.6



v[km/h]	50	L[m]	0.000
U	191.2735g	Le[m]	0.000
R[m]	270.000	C[m]	37.011
Ti[m]	18.534	B[m]	0.535
Te[m]	18.534	To[m]	18.534
i[%]	2.500	i	0.000
cs[m]	30.000	e	0.000

Coordonate	
Vcb	581475.233N 621314.212E
Va	581475.233N 621314.212E
Ti	581492.704N 621308.023E
Tai	581492.704N 621308.023E
Tae	581458.773N 621322.731E
Te	581458.773N 621322.731E

v[km/h]	30	L[m]	0.000
U	190.0148g	Le[m]	0.000
R[m]	90.000	C[m]	14.115
Ti[m]	7.073	B[m]	0.277
Te[m]	7.073	To[m]	7.073
i[%]	2.500	i	0.000
cs[m]	20.000	e	0.000

Coordonate	
Vcb	581350.559N 621354.997E
Va	581350.559N 621354.997E
Ti	581356.172N 621350.694E
Tai	581356.172N 621350.694E
Tae	581345.687N 621360.124E
Te	581345.687N 621360.124E

v[km/h]	20	L[m]	0.000
U	89.9794g	Le[m]	0.000
R[m]	12.000	C[m]	20.738
Ti[m]	14.055	B[m]	5.481
Te[m]	14.055	To[m]	14.055
i[%]	7.000	i	0.000
cs[m]	15.000	e	0.000

Coordonate	
Vcb	581412.054N 621304.331E
Va	581412.054N 621304.331E
Ti	581417.660N 621317.219E
Tai	581417.660N 621317.219E
Tae	581400.204N 621311.888E
Te	581400.204N 621311.888E

v[km/h]	20	L[m]	0.000
U	95.7150g	Le[m]	0.000
R[m]	8.000	C[m]	13.105
Ti[m]	8.557	B[m]	3.714
Te[m]	8.557	To[m]	8.557
i[%]	7.000	i	0.000
cs[m]	15.000	e	0.000

Coordonate	
Vcb	581427.170N 621339.085E
Va	581427.170N 621339.085E
Ti	581434.770N 621335.152E
Tai	581434.770N 621335.152E
Tae	581423.757N 621331.238E
Te	581423.757N 621331.238E

v[km/h]	25	L[m]	0.000
U	176.1918g	Le[m]	0.000
R[m]	50.000	C[m]	18.599
Ti[m]	9.460	B[m]	0.887
Te[m]	9.460	To[m]	9.460
i[%]	4.500	i	0.000
cs[m]	15.000	e	0.000

Coordonate	
Vcb	581382.020N 621323.483E
Va	581382.020N 621323.483E
Ti	581389.996N 621318.397E
Tai	581389.996N 621318.397E
Tae	581376.453N 621331.132E
Te	581376.453N 621331.132E

v[km/h]	25	L[m]	0.000
U	181.6918g	Le[m]	0.000
R[m]	70.000	C[m]	9.131
Ti[m]	10.135	B[m]	0.730
Te[m]	10.135	To[m]	10.135
i[%]	2.500	i	0.000
cs[m]	15.000	e	0.000

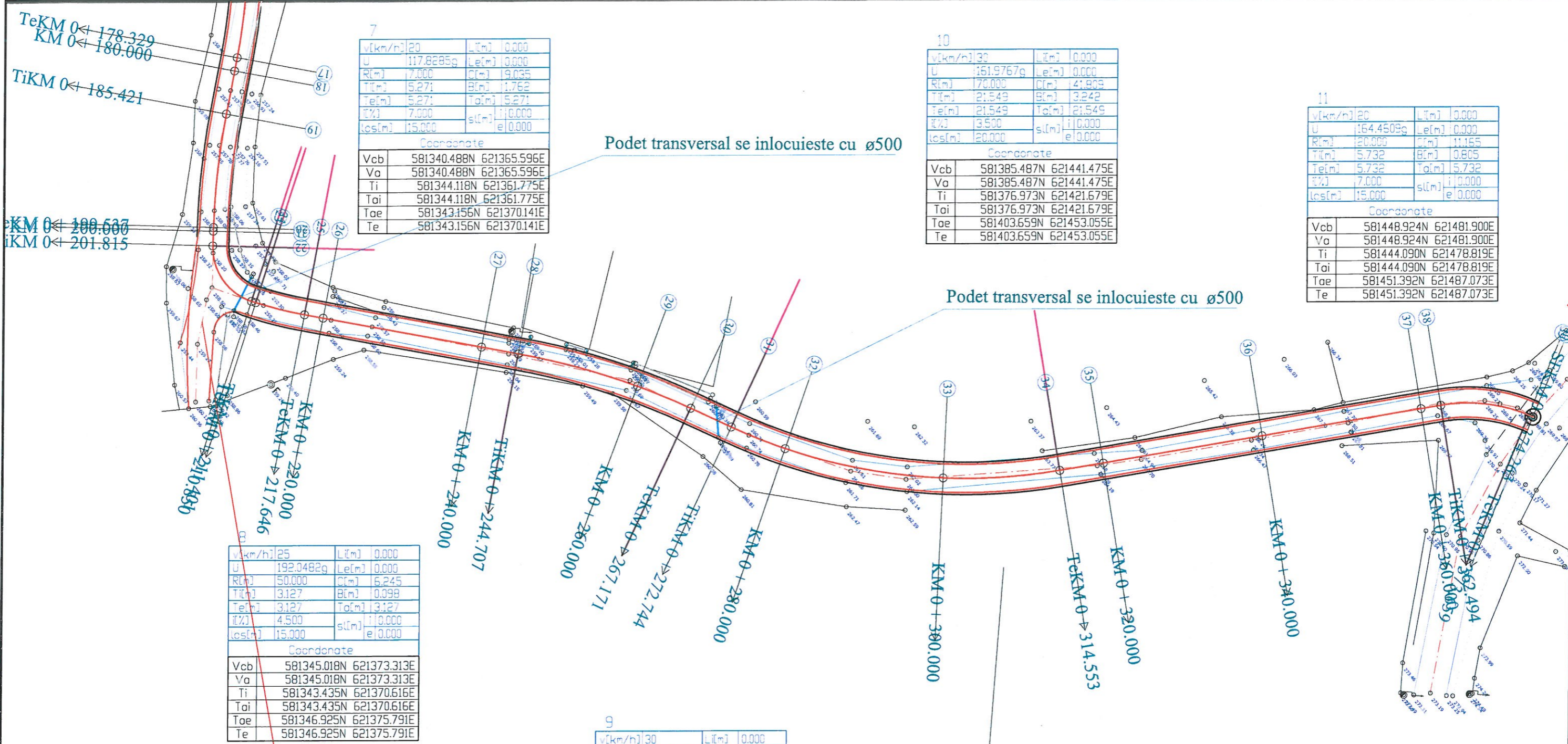
Coordonate	
Vcb	581369.844N 621340.213E
Va	581369.844N 621340.213E
Ti	581375.808N 621332.018E
Tai	581375.808N 621332.018E
Tae	581361.000N 621346.379E
Te	581361.000N 621346.379E

**DRUM LATERAL STANGA**  
Se amenajeaza pe o suprafata de 100. mp

**INTERSECTIE CU DV5**



VERIFICATOR	ing. Grădinaru T. Ioan	A4;B2;D	REFERAT nr. ....	Proiect nr. 339/2020
<b>S.C. ALIDO PROIECT S.R.L.</b> Piatra Neamț, str. Prof. Ion Negre, nr. 12 J 27/528/2001, R 14342100			Beneficiar <b>Comuna Candesti, Judetul Neamt</b>	
Specificatia	Numele si prenumele	Semnatura	Scara 1:500  Data 2020	Faza Obținere avize  Planșa nr.1
SEF PROIECT	ing. Adrian NECULA	<i>[Signature]</i>		
PROIECTANT	ing. Ana-Maria URSACHE	<i>[Signature]</i>		
PROIECTANT	ing. Claudiu UNGUREANU	<i>[Signature]</i>		
PROIECTANT	ing. Gabriel AMARIEI	<i>[Signature]</i>		
PROIECTANT	ing. Ana-Maria CHIRILA	<i>[Signature]</i>		
<b>Titlu proiect:</b> "Modernizare drumuri de interes local in comuna Candesti, Judetul Neamt"			<b>Titlu planșă:</b> Plan de situatie - Drum vicinal Candesti DV6	



v[km/h]	20	L[m]	0.000
U	117.8285g	Le[m]	0.000
R[m]	7.000	C[m]	9.035
Ti[m]	5.271	B[m]	1.762
Te[m]	5.271	To[m]	5.271
i[%]	7.000	s[m]	0.000
lcs[m]	15.000	e	0.000
Coordonate			
Vcb	581340.488N	621365.596E	
Va	581340.488N	621365.596E	
Ti	581344.118N	621361.775E	
Toi	581344.118N	621361.775E	
Toe	581343.156N	621370.141E	
Te	581343.156N	621370.141E	

v[km/h]	30	L[m]	0.000
U	161.9767g	Le[m]	0.000
R[m]	70.000	C[m]	41.909
Ti[m]	21.549	B[m]	3.242
Te[m]	21.549	To[m]	21.549
i[%]	3.500	s[m]	0.000
lcs[m]	20.000	e	0.000
Coordonate			
Vcb	581385.487N	621441.475E	
Va	581385.487N	621441.475E	
Ti	581376.973N	621421.679E	
Toi	581376.973N	621421.679E	
Toe	581403.659N	621453.055E	
Te	581403.659N	621453.055E	

v[km/h]	20	L[m]	0.000
U	164.4509g	Le[m]	0.000
R[m]	20.000	C[m]	11.165
Ti[m]	5.732	B[m]	0.805
Te[m]	5.732	To[m]	5.732
i[%]	7.000	s[m]	0.000
lcs[m]	15.000	e	0.000
Coordonate			
Vcb	581448.924N	621481.900E	
Va	581448.924N	621481.900E	
Ti	581444.090N	621478.819E	
Toi	581444.090N	621478.819E	
Toe	581451.392N	621487.073E	
Te	581451.392N	621487.073E	

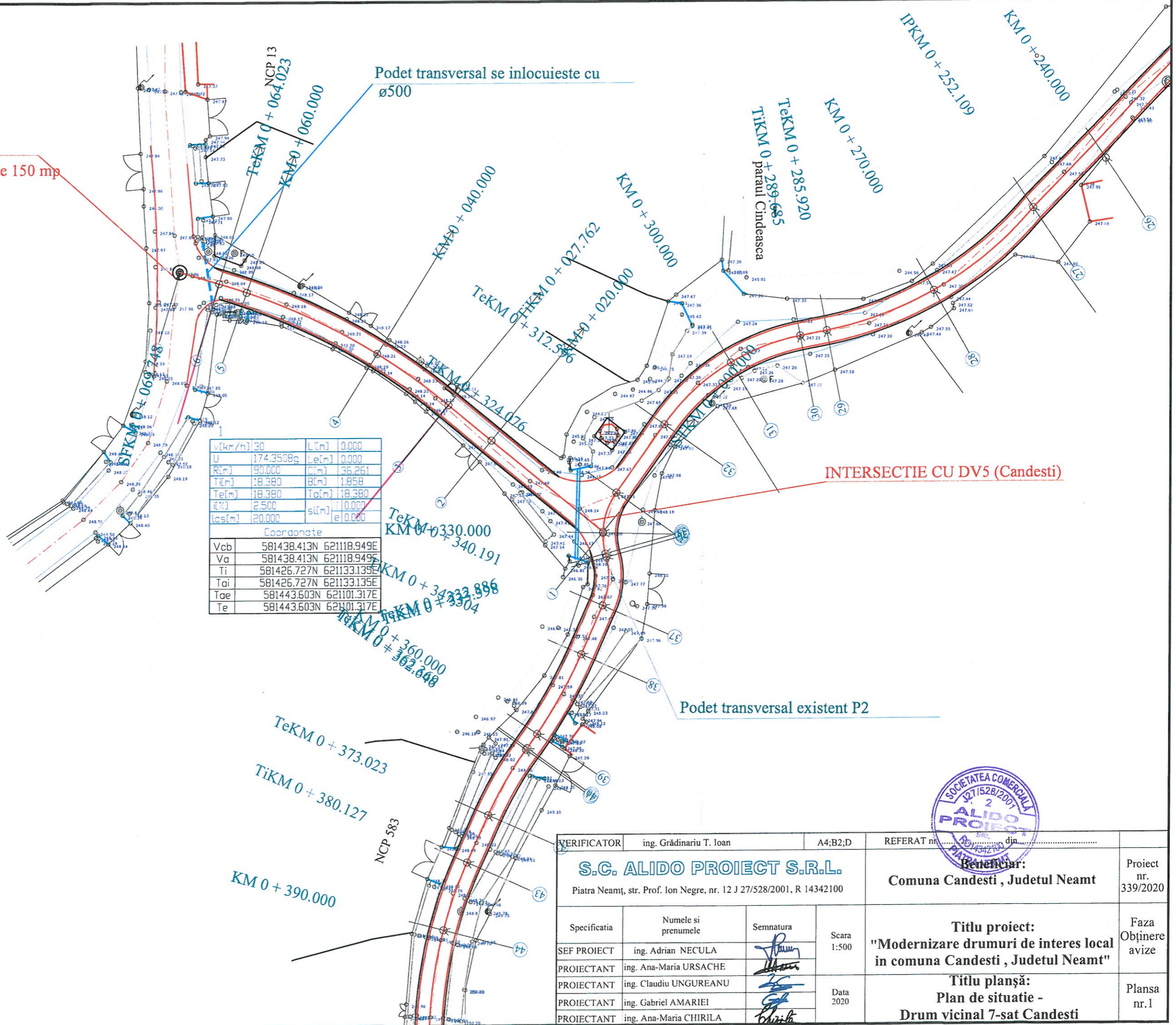
v[km/h]	25	L[m]	0.000
U	192.0482g	Le[m]	0.000
R[m]	50.000	C[m]	6.245
Ti[m]	3.127	B[m]	0.098
Te[m]	3.127	To[m]	3.127
i[%]	4.500	s[m]	0.000
lcs[m]	15.000	e	0.000
Coordonate			
Vcb	581345.018N	621373.313E	
Va	581345.018N	621373.313E	
Ti	581343.435N	621370.616E	
Toi	581343.435N	621370.616E	
Toe	581346.925N	621375.791E	
Te	581346.925N	621375.791E	

v[km/h]	30	L[m]	0.000
U	184.1102g	Le[m]	0.000
R[m]	90.000	C[m]	22.464
Ti[m]	11.291	B[m]	0.705
Te[m]	11.291	To[m]	11.291
i[%]	2.500	s[m]	0.000
lcs[m]	20.000	e	0.000
Coordonate			
Vcb	581370.310N	621406.187E	
Va	581370.310N	621406.187E	
Ti	581363.425N	621397.239E	
Toi	581363.425N	621397.239E	
Toe	581374.771N	621416.559E	
Te	581374.771N	621416.559E	

**DRUM LATERAL DREAPTA**  
Se amenajeaza pe o suprafata de 80. mp

VERIFICATOR	ing. Grădinaru T. Ioan	A4;B2;D	REFERAT nr. .... din .....	Beneficiar:	Comuna Candesti, Judetul Neamt	Proiect nr. 339/2020
<b>S.C. ALIDO PROIECT S.R.L.</b> Piatra Neamt, str. Prof. Ion Negre, nr. 12 J 27/528/2001, R 14342100			Titlu proiect: <b>"Modernizare drumuri de interes local in comuna Candesti, Judetul Neamt"</b>			Faza Obținere avize
Specificatia	Numele si prenumele	Semnatura	Scara 1:500	Titlu planșă:		Plansa nr.2
PROIECTANT	ing. Ana-Maria URSACHE	<i>[Signature]</i>	Data 2020	Plan de situatie -		Drum vicinal Candesti DV6
PROIECTANT	ing. Claudiu UNGUREANU	<i>[Signature]</i>		Drum vicinal Candesti DV6		
PROIECTANT	ing. Gabriel AMARIEI	<i>[Signature]</i>				
PROIECTANT	ing. Ana-Maria CHIRILA	<i>[Signature]</i>				

**INTERSECTIE**  
Se amenajeaza pe o suprafata de 150 mp

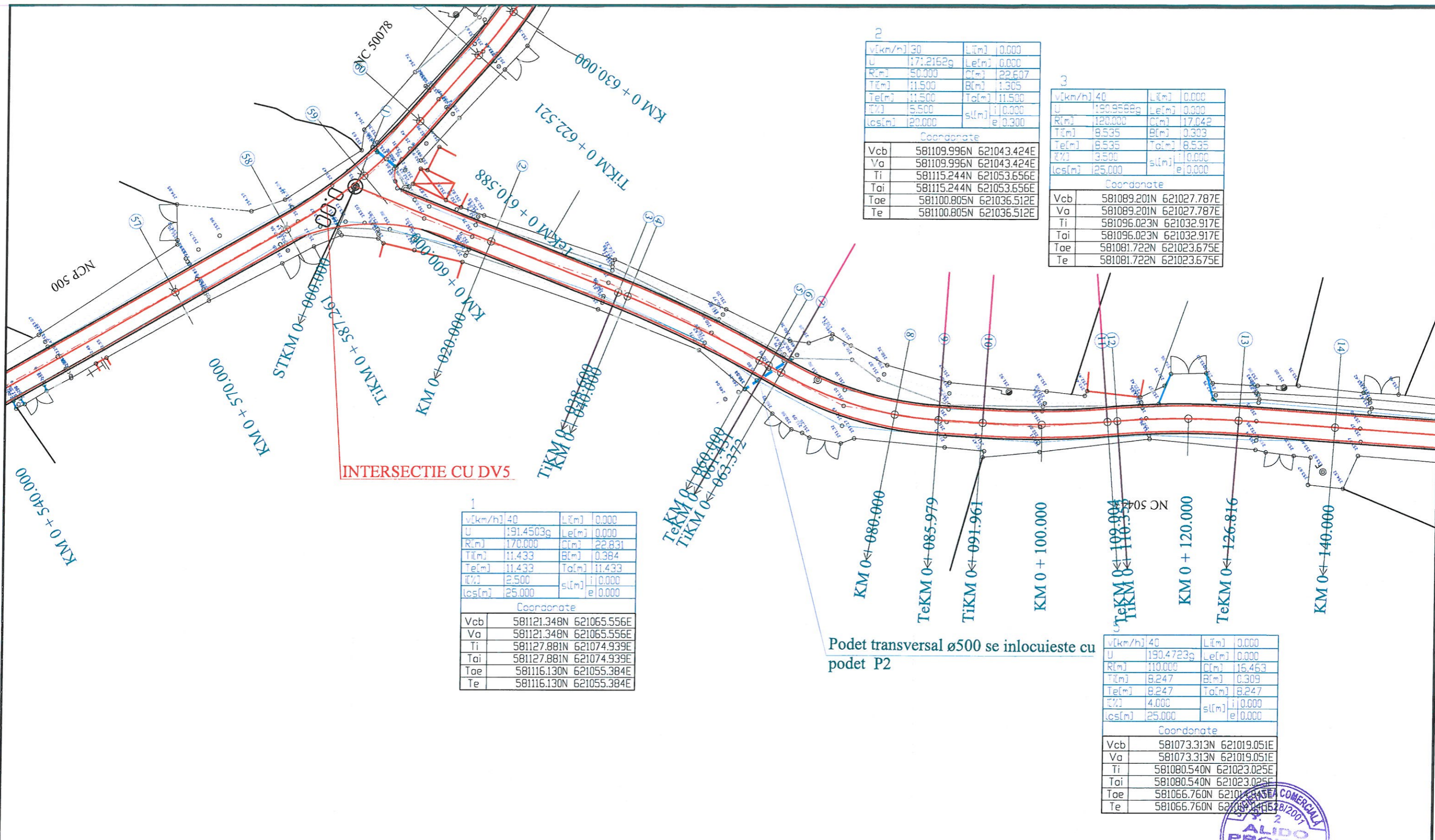


v[km/h]	30	L[m]	0.000
U	174.3508g	Le[m]	0.000
R[m]	90.000	C[m]	36.251
Ti[m]	18.380	B[m]	1.858
Te[m]	18.380	To[m]	18.380
i[%]	2.500	si[m]	0.000
lcs[m]	20.000	e	0.000

Coordonate	
Vcb	581438.413N 621118.949E
Va	581438.413N 621118.949E
Ti	581426.727N 621133.135E
Toi	581426.727N 621133.135E
Tae	581443.603N 621101.317E
Te	581443.603N 621101.317E

VERIFICATOR	ing. Grădinaru T. Ioan	A4;B2;D	REFERAT nr. .... din .....	Proiect nr. 339/2020
<b>S.C. ALIDO PROIECT S.R.L.</b> Piatra Neamț, str. Prof. Ion Negre, nr. 12 J 27/528/2001, R 14342100			Beneficiar:	Comuna Candesti, Judetul Neamt
Specificatia	Numele si prenumele	Semnatura	Scara 1:500	Titlu proiect: "Modernizare drumuri de interes local in comuna Candesti, Judetul Neamt"
SEF PROIECT	ing. Adrian NECULA	<i>[Signature]</i>		
PROIECTANT	ing. Ana-Maria URSACHE	<i>[Signature]</i>		
PROIECTANT	ing. Claudiu UNGUREANU	<i>[Signature]</i>		
PROIECTANT	ing. Gabriel AMARIEI	<i>[Signature]</i>		
PROIECTANT	ing. Ana-Maria CHIRILA	<i>[Signature]</i>	Data 2020	Titlu planșă: Plan de situatie - Drum vicinal 7-sat Candesti
				Faza Obținere avize
				Planșa nr. 1





v[km/h]	30	Li[m]	0.000
U	17.2162g	Le[m]	0.000
R[m]	50.000	C[m]	22.607
Ti[m]	11.500	B[m]	1.305
Te[m]	11.500	To[m]	11.500
i[%]	5.500	i	0.000
lcs[m]	20.000	s[m]	e 0.300
Coordonate			
Vcb	581109.996N	621043.424E	
Va	581109.996N	621043.424E	
Ti	581115.244N	621053.656E	
Toi	581115.244N	621053.656E	
Toe	581100.805N	621036.512E	
Te	581100.805N	621036.512E	

v[km/h]	40	Li[m]	0.000
U	190.9568g	Le[m]	0.000
R[m]	120.000	C[m]	17.042
Ti[m]	8.535	B[m]	0.303
Te[m]	8.535	To[m]	8.535
i[%]	3.500	i	0.000
lcs[m]	25.000	s[m]	e 0.000
Coordonate			
Vcb	581089.201N	621027.787E	
Va	581089.201N	621027.787E	
Ti	581096.023N	621032.917E	
Toi	581096.023N	621032.917E	
Toe	581081.722N	621023.675E	
Te	581081.722N	621023.675E	

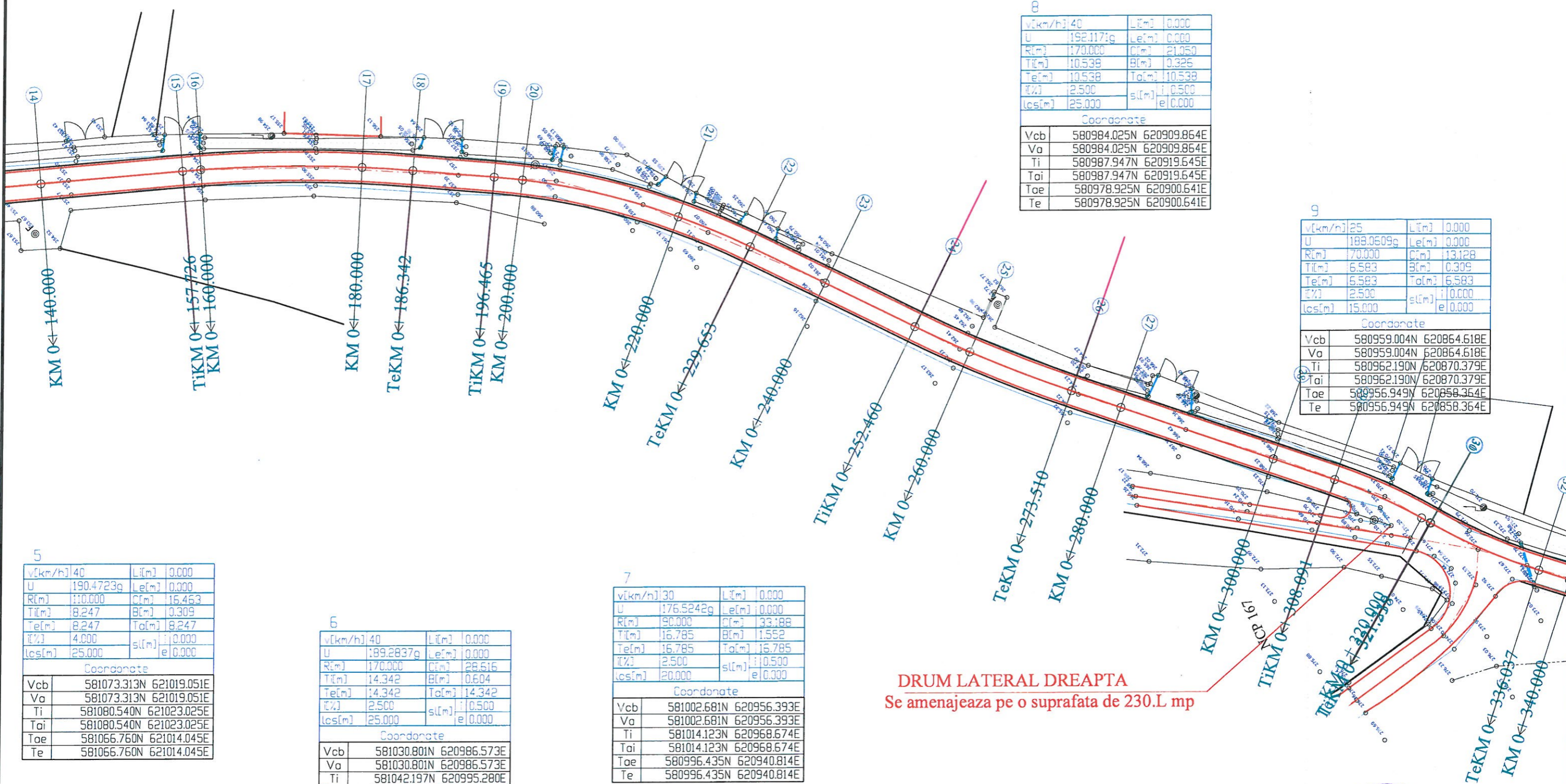
v[km/h]	40	Li[m]	0.000
U	191.4503g	Le[m]	0.000
R[m]	170.000	C[m]	22.831
Ti[m]	11.433	B[m]	0.384
Te[m]	11.433	To[m]	11.433
i[%]	2.500	i	0.000
lcs[m]	25.000	s[m]	e 0.000
Coordonate			
Vcb	581121.348N	621065.556E	
Va	581121.348N	621065.556E	
Ti	581127.881N	621074.939E	
Toi	581127.881N	621074.939E	
Toe	581116.130N	621055.384E	
Te	581116.130N	621055.384E	

v[km/h]	40	Li[m]	0.000
U	190.4723g	Le[m]	0.000
R[m]	110.000	C[m]	15.463
Ti[m]	8.247	B[m]	0.309
Te[m]	8.247	To[m]	8.247
i[%]	4.000	i	0.000
lcs[m]	25.000	s[m]	e 0.000
Coordonate			
Vcb	581073.313N	621019.051E	
Va	581073.313N	621019.051E	
Ti	581080.540N	621023.025E	
Toi	581080.540N	621023.025E	
Toe	581066.760N	621014.415E	
Te	581066.760N	621014.415E	

Podet transversal ø500 se inlocuieste cu podet P2



VERIFICATOR	ing. Grădinaru T. Ioan	A4;B2;D	REFERAT nr. ....	Proiect nr. 339/2020	
<b>S.C. ALIDO PROIECT S.R.L.</b> Piatra Neamt, str. Prof. Ion Negre, nr. 12 J 27/528/2001, R 14342100			Beneficiar:	Comuna Candesti, Judetul Neamt	
Specificatia	Numele si prenumele	Semnatura	Titlu proiect: "Modernizare drumuri de interes local in comuna Candesti, Judetul Neamt"	Faza Obținere avize	
SEF PROIECT	ing. Adrian NECULA	<i>[Signature]</i>		Titlu planșă: Plan de situatie - Drum vicinal Candesti DV8	Plansa nr.1
PROIECTANT	ing. Ana-Maria URSACHE	<i>[Signature]</i>			
PROIECTANT	ing. Claudiu UNGUREANU	<i>[Signature]</i>			
PROIECTANT	ing. Gabriel AMARIEI	<i>[Signature]</i>			
PROIECTANT	ing. Ana-Maria CHIRILA	<i>[Signature]</i>			



5

v[km/h]	40	L[m]	0.000
U	190.4723g	Le[m]	0.000
R[m]	110.000	C[m]	15.463
Ti[m]	8.247	B[m]	0.309
Te[m]	8.247	To[m]	8.247
i[%]	4.000	s[m]	0.000
lcs[m]	25.000	e	0.000
Coordinate			
Vcb	581073.313N	621019.051E	
Va	581073.313N	621019.051E	
Ti	581080.540N	621023.025E	
Tai	581080.540N	621023.025E	
Toe	581066.760N	621014.045E	
Te	581066.760N	621014.045E	

6

v[km/h]	40	L[m]	0.000
U	189.2837g	Le[m]	0.000
R[m]	170.000	C[m]	28.516
Ti[m]	14.342	B[m]	0.604
Te[m]	14.342	To[m]	14.342
i[%]	2.500	s[m]	0.500
lcs[m]	25.000	e	0.000
Coordinate			
Vcb	581030.801N	620986.573E	
Va	581030.801N	620986.573E	
Ti	581042.197N	620995.280E	
Tai	581042.197N	620995.280E	
Toe	581021.024N	620976.080E	
Te	581021.024N	620976.080E	

7

v[km/h]	30	L[m]	0.000
U	176.5242g	Le[m]	0.000
R[m]	90.000	C[m]	33.188
Ti[m]	16.785	B[m]	1.552
Te[m]	16.785	To[m]	16.785
i[%]	2.500	s[m]	0.500
lcs[m]	20.000	e	0.000
Coordinate			
Vcb	581002.681N	620956.393E	
Va	581002.681N	620956.393E	
Ti	581014.123N	620968.674E	
Tai	581014.123N	620968.674E	
Toe	580996.435N	620940.814E	
Te	580996.435N	620940.814E	

8

v[km/h]	40	L[m]	0.000
U	192.1171g	Le[m]	0.000
R[m]	170.000	C[m]	21.050
Ti[m]	10.538	B[m]	0.325
Te[m]	10.538	To[m]	10.538
i[%]	2.500	s[m]	0.500
lcs[m]	25.000	e	0.000
Coordinate			
Vcb	580984.025N	620909.864E	
Va	580984.025N	620909.864E	
Ti	580987.947N	620919.645E	
Tai	580987.947N	620919.645E	
Toe	580978.925N	620900.641E	
Te	580978.925N	620900.641E	

9

v[km/h]	25	L[m]	0.000
U	188.0609g	Le[m]	0.000
R[m]	70.000	C[m]	13.128
Ti[m]	6.583	B[m]	0.309
Te[m]	6.583	To[m]	6.583
i[%]	2.500	s[m]	0.000
lcs[m]	15.000	e	0.000
Coordinate			
Vcb	580959.004N	620864.618E	
Va	580959.004N	620864.618E	
Ti	580962.190N	620870.379E	
Tai	580962.190N	620870.379E	
Toe	580956.949N	620858.364E	
Te	580956.949N	620858.364E	

**DRUM LATERAL DREAPTA**  
 Se amenajeaza pe o suprafata de 230.L mp

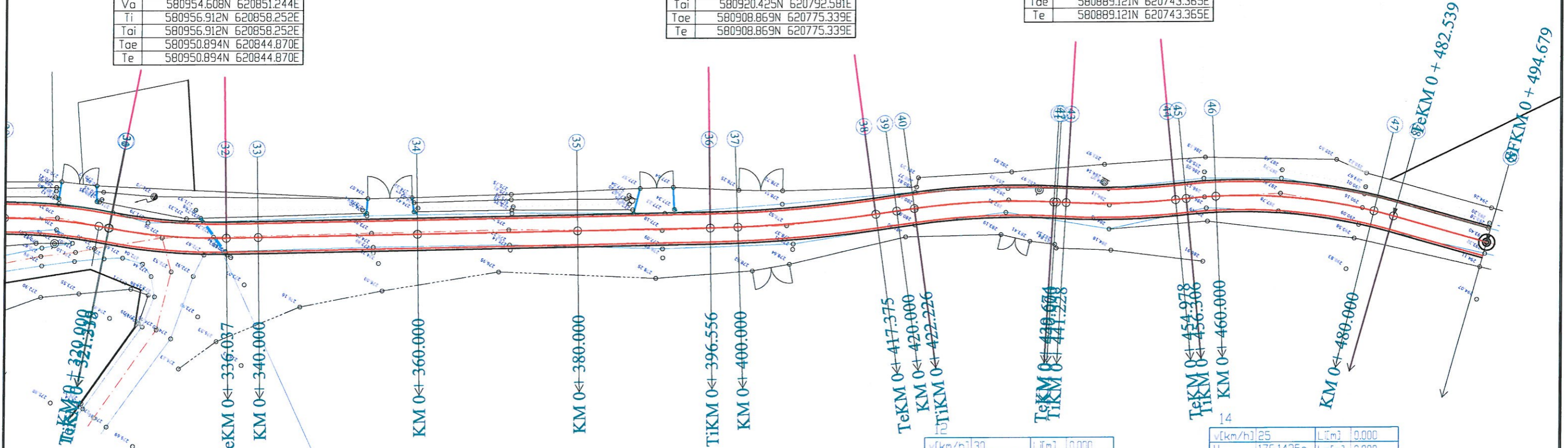


VERIFICATOR	ing. Grădinaru T. Ioan	A4;B2;D	REFERAT nr. .... din .....	Beneficiar	Proiect nr. 339/2020
<b>S.C. ALIDO PROIECT S.R.L.</b> Piatra Neamț, str. Prof. Ion Negre, nr. 12 J 27/528/2001, R 14342100			<b>Comuna Candesti, Judetul Neamt</b>		
Specificatia	Numele si prenumele	Semnatura	Scara 1:500	Titlu proiect: "Modernizare drumuri de interes local in comuna Candesti, Judetul Neamt"	Faza Obținere avize
SEF PROIECT	ing. Adrian NECULA	<i>[Signature]</i>			
PROIECTANT	ing. Ana-Maria URSACHE	<i>[Signature]</i>			
PROIECTANT	ing. Claudiu UNGUREANU	<i>[Signature]</i>			
PROIECTANT	ing. Gabriel AMARIEI	<i>[Signature]</i>	Data 2020	Titlu planșă: Plan de situatie - Drum vicinal Candesti DV8	Planșa nr.2
PROIECTANT	ing. Ana-Maria CHIRILA	<i>[Signature]</i>			

10				
v[km/h]	25	L[m]	0.000	
U	186.6314g	Le[m]	0.000	
R[m]	70.000	C[m]	14.700	
Ti[m]	7.377	B[m]	0.388	
Te[m]	7.377	Toi[m]	7.377	
i[%]	2.500	i	0.000	
lcs[m]	15.000	s[m]	e	0.000
Coordinate				
Vcb	580954.608N	620851.244E		
Va	580954.608N	620851.244E		
Ti	580956.912N	620858.252E		
Tai	580956.912N	620858.252E		
Tae	580950.894N	620844.870E		
Te	580950.894N	620844.870E		

11				
v[km/h]	40	L[m]	0.000	
U	192.2034g	Le[m]	0.000	
R[m]	170.000	C[m]	20.820	
Ti[m]	10.423	B[m]	0.319	
Te[m]	10.423	Toi[m]	10.423	
i[%]	2.500	i	0.500	
lcs[m]	25.000	s[m]	e	0.000
Coordinate				
Vcb	580915.178N	620783.576E		
Va	580915.178N	620783.576E		
Ti	580920.425N	620792.581E		
Tai	580920.425N	620792.581E		
Tae	580908.869N	620775.339E		
Te	580908.869N	620775.339E		

13				
v[km/h]	30	L[m]	0.000	
U	190.2734g	Le[m]	0.000	
R[m]	90.000	C[m]	13.751	
Ti[m]	6.889	B[m]	0.263	
Te[m]	6.889	Toi[m]	6.889	
i[%]	2.500	i	0.000	
lcs[m]	20.000	s[m]	e	0.000
Coordinate				
Vcb	580893.062N	620749.015E		
Va	580893.062N	620749.015E		
Ti	580896.097N	620755.199E		
Tai	580896.097N	620755.199E		
Tae	580889.121N	620743.365E		
Te	580889.121N	620743.365E		



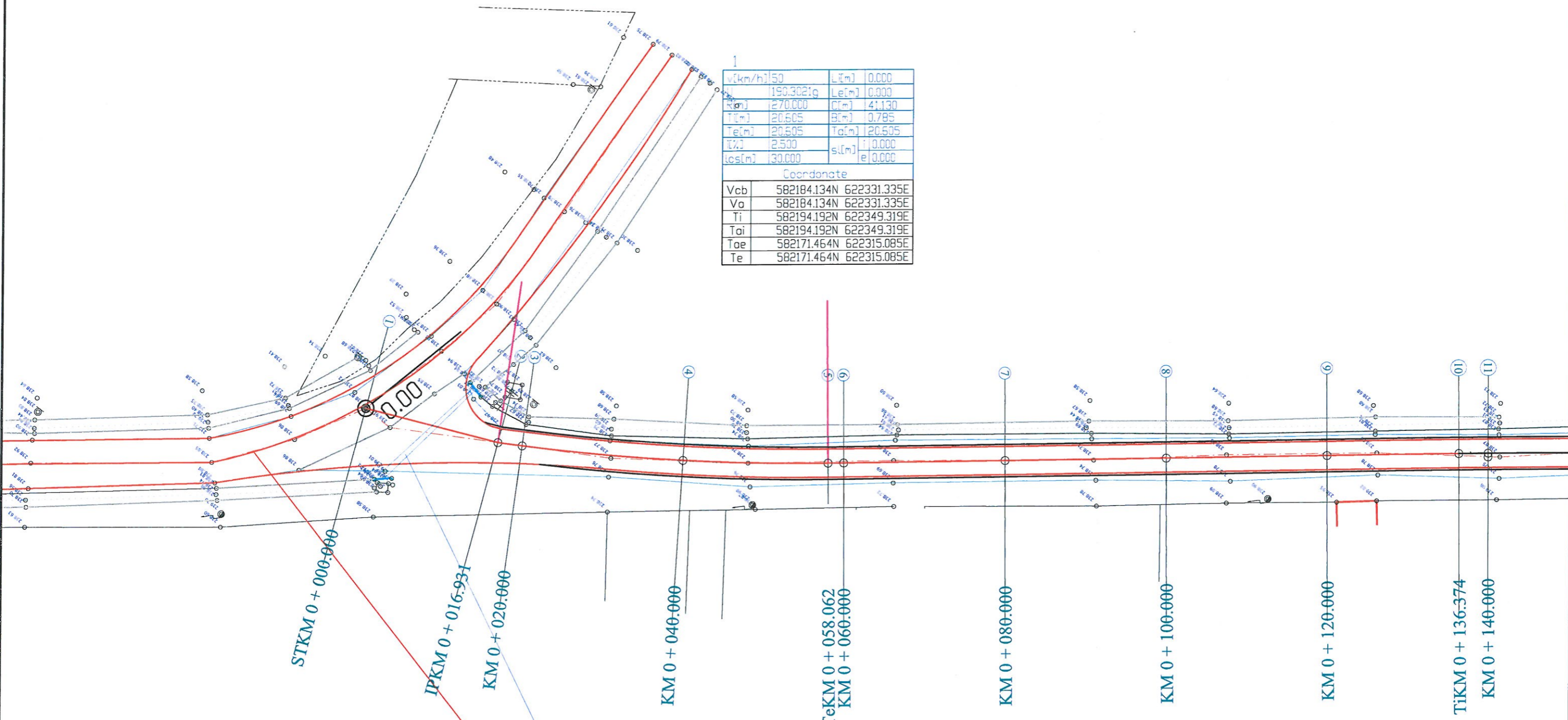
14				
v[km/h]	30	L[m]	0.000	
U	187.5587g	Le[m]	0.000	
R[m]	90.000	C[m]	17.447	
Ti[m]	8.751	B[m]	0.424	
Te[m]	8.751	Toi[m]	8.751	
i[%]	2.500	i	0.000	
lcs[m]	20.000	s[m]	e	0.000
Coordinate				
Vcb	580900.637N	620764.451E		
Va	580900.637N	620764.451E		
Ti	580905.933N	620771.417E		
Tai	580905.933N	620771.417E		
Tae	580896.781N	620756.595E		
Te	580896.781N	620756.595E		

14				
v[km/h]	25	L[m]	0.000	
U	176.1425g	Le[m]	0.000	
R[m]	70.000	C[m]	26.233	
Ti[m]	13.272	B[m]	1.247	
Te[m]	13.272	Toi[m]	13.272	
i[%]	2.500	i	0.000	
lcs[m]	15.000	s[m]	e	0.000
Coordinate				
Vcb	580880.770N	620731.390E		
Va	580880.770N	620731.390E		
Ti	580888.362N	620742.276E		
Tai	580888.362N	620742.276E		
Tae	580877.689N	620718.481E		
Te	580877.689N	620718.481E		



VERIFICATOR	ing. Grădinaru T. Ioan	A4;B2;D	REFERAT nr. ....	Proiect nr. 339/2020
<b>S.C. ALIDO PROIECT S.R.L.</b> Piatra Neamț, str. Prof. Ion Negre, nr. 12 J 27/528/2001, R 14342100			Beneficiar: <b>Comuna Candesti, Judetul Neamt</b>	
Specificatia	Numele si prenumele	Semnatura	Scara 1:500	Titlu proiect: "Modernizare drumuri de interes local in comuna Candesti, Judetul Neamt"
SEF PROIECT	ing. Adrian NECULA	<i>[Signature]</i>		
PROIECTANT	ing. Ana-Maria URSACHE	<i>[Signature]</i>		
PROIECTANT	ing. Claudiu UNGUREANU	<i>[Signature]</i>		
PROIECTANT	ing. Gabriel AMARIEI	<i>[Signature]</i>	Data 2020	Titlu planșă: Plan de situatie - Drum vicinal Candesti DV8
PROIECTANT	ing. Ana-Maria CHIRILA	<i>[Signature]</i>		

v[km/h]	50	L[m]	0.000
R[m]	190.3021g	Le[m]	0.000
Ra[m]	270.000	C[m]	41.130
Ti[m]	20.605	B[m]	0.785
Te[m]	20.605	To[m]	20.505
i[%]	2.500	s[m]	0.000
lcs[m]	30.000	e	0.000
Coordonate			
Vcb	582184.134N	622331.335E	
Vo	582184.134N	622331.335E	
Ti	582194.192N	622349.319E	
Toi	582194.192N	622349.319E	
Toe	582171.464N	622315.085E	
Te	582171.464N	622315.085E	



Podet transversal se inlocuieste cu podet ø500

**INTERSECTIE**  
Se amenajeaza pe o suprafata de 180 mp



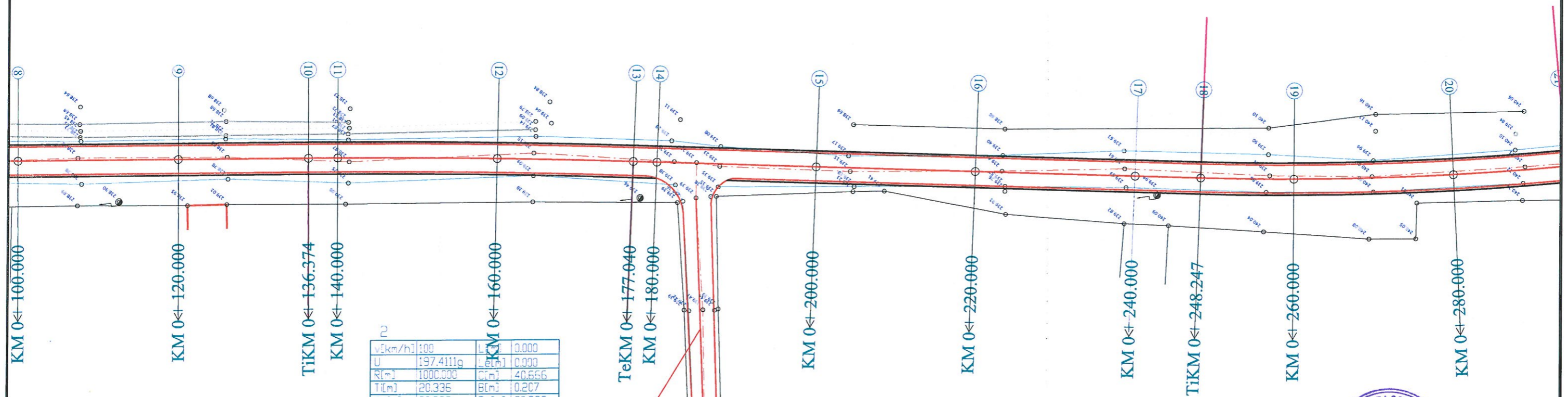
VERIFICATOR	ing. Grădinaru T. Ioan	A4;B2;D	REFERAT nr. ....	Proiect nr. 339/2020
<b>S.C. ALIDO PROIECT S.R.L.</b> Piatra Neamț, str. Prof. Ion Negre, nr. 12 J 27/528/2001, R 14342100			Beneficiar:	
			Comuna Candesti, Judetul Neamt	
Specificatia	Numele si prenumele	Semnatura	Titlu proiect: "Modernizare drumuri de interes local in comuna Candesti, Judetul Neamt"	Faza Obținere avize
SEF PROIECT	ing. Adrian NECULA	<i>[Signature]</i>		
PROIECTANT	ing. Ana-Maria URSACHE	<i>[Signature]</i>	Titlu planșă: Plan de situatie - Drum vicinal Candesti DV9	Plansa nr.1
PROIECTANT	ing. Claudiu UNGUREANU	<i>[Signature]</i>		
PROIECTANT	ing. Gabriel AMARIEI	<i>[Signature]</i>		
PROIECTANT	ing. Ana-Maria CHIRILA	<i>[Signature]</i>		

3

v[km/h]	60	L[m]	0.000
U	192.2944g	Le[m]	0.000
R[m]	380.000	C[m]	45.995
Ti[m]	23.026	B[m]	0.697
Te[m]	23.026	To[m]	23.025
i[%]	2.500	s[m]	0.000
lcs[m]	40.000	e	0.000
Coordonate			
Vcb	582044.091N	622144.151E	
Va	582044.091N	622144.151E	
Ti	582057.499N	622162.870E	
Toi	582057.499N	622162.870E	
Toe	582028.520N	622127.188E	
Te	582028.520N	622127.188E	

2

v[km/h]	100	L[m]	0.000
U	197.4111g	Le[m]	0.000
R[m]	1000.000	C[m]	40.6556
Ti[m]	20.336	B[m]	0.207
Te[m]	20.336	To[m]	20.336
i[%]	2.500	s[m]	0.200
lcs[m]	50.000	e	0.200
Coordonate			
Vcb	582110.807N	622237.290E	
Va	582110.807N	622237.290E	
Ti	582123.311N	622253.327E	
Toi	582123.311N	622253.327E	
Toe	582098.965N	622220.758E	
Te	582098.965N	622220.758E	



**DRUM LATERAL DREAPTA**  
Se amenajeaza pe o suprafata de 80mp



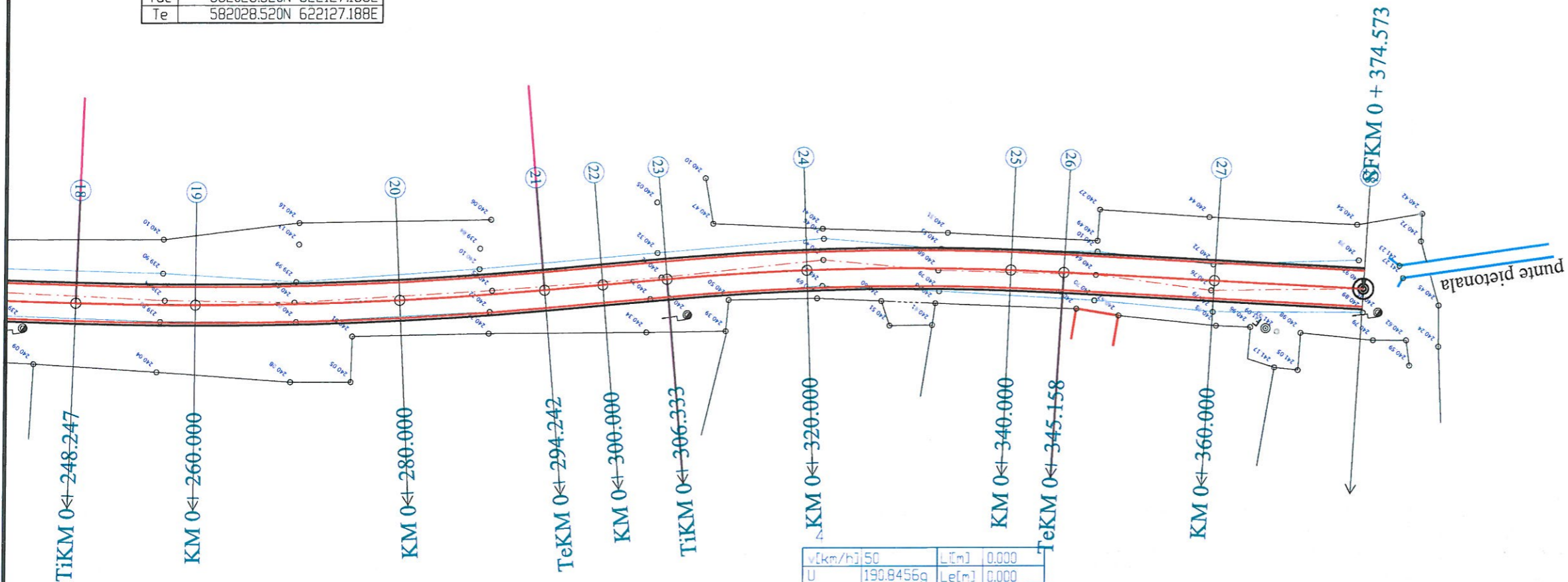
VERIFICATOR	ing. Grădinaru T. Ioan	A4;B2;D	REFERAT nr. ....	Proiect nr. 339/2020	
<b>S.C. ALIDO PROIECT S.R.L.</b> Piatra Neamt, str. Prof. Ion Negre, nr. 12 J 27/528/2001, R 14342100			Beneficiar <b>Comuna Candesti, Judetul Neamt</b>		
Specificatia	Numele si prenumele	Semnatura	Titlu proiect: <b>"Modernizare drumuri de interes local in comuna Candesti, Judetul Neamt"</b>	Faza Obținere avize	
SEF PROIECT	ing. Adrian NECULA	<i>[Signature]</i>		Titlu planșă: <b>Plan de situatie - Drum vicinal Candesti DV9</b>	Plansa nr.2
PROIECTANT	ing. Ana-Maria URSACHE	<i>[Signature]</i>			
PROIECTANT	ing. Claudiu UNGUREANU	<i>[Signature]</i>			
PROIECTANT	ing. Gabriel AMARIEI	<i>[Signature]</i>			
PROIECTANT	ing. Ana-Maria CHIRILA	<i>[Signature]</i>			



3

v[km/h]	60	L[m]	0.000
U	192.2944g	Le[m]	0.000
R[m]	380.000	C[m]	45.995
Ti[m]	23.026	B[m]	0.697
Te[m]	23.026	To[m]	23.026
i[%]	2.500	s[m]	0.000
los[m]	40.000	e	0.000

Coordinate	
Vcb	582044.091N 622144.151E
Va	582044.091N 622144.151E
Ti	582057.499N 622162.870E
Tai	582057.499N 622162.870E
Tae	582028.520N 622127.188E
Te	582028.520N 622127.188E

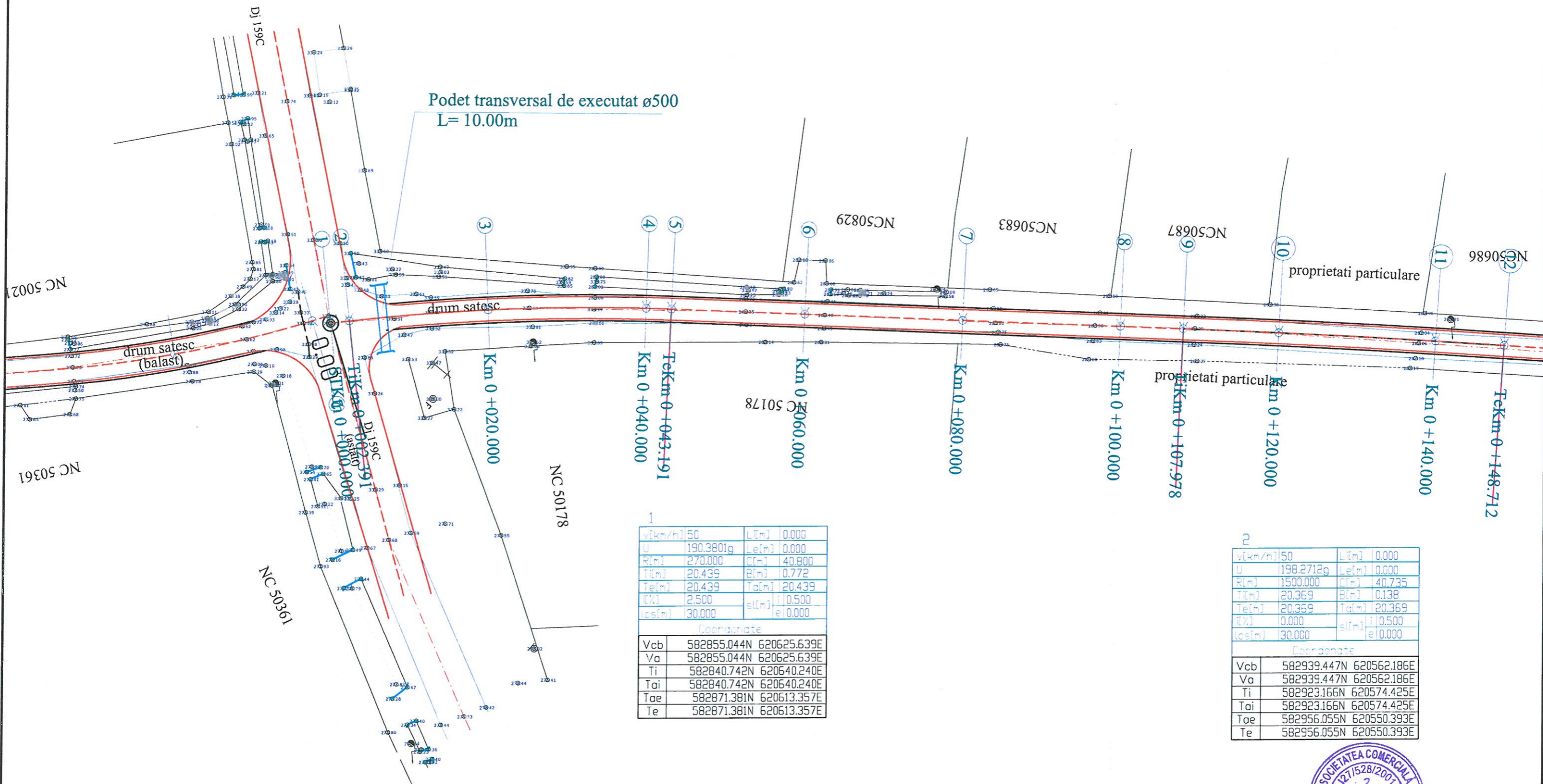


v[km/h]	50	L[m]	0.000
U	190.8456g	Le[m]	0.000
R[m]	270.000	C[m]	38.825
Ti[m]	19.446	B[m]	0.699
Te[m]	19.446	To[m]	19.446
i[%]	2.500	s[m]	0.000
los[m]	30.000	e	0.000

Coordinate	
Vcb	582007.194N 622103.955E
Va	582007.194N 622103.955E
Ti	582020.344N 622118.281E
Tai	582020.344N 622118.281E
Tae	581996.233N 622087.892E
Te	581996.233N 622087.892E



VERIFICATOR	ing. Grădinaru T. Ioan	A4;B2;D	REFERAT nr. ....	Proiect nr. 339/2020
<b>S.C. ALIDO PROIECT S.R.L.</b> Piatra Neamț, str. Prof. Ion Negre, nr. 12 J 27/528/2001, R 14342100			Beneficiar:	Comuna Candesti, Judetul Neamt
Specificatia	Numele si prenumele	Semnatura	Titlu proiect: "Modernizare drumuri de interes local in comuna Candesti, Judetul Neamt"	Faza Obținere avize
SEF PROIECT	ing. Adrian NECULA	<i>[Signature]</i>		
PROIECTANT	ing. Ana-Maria URSACHE	<i>[Signature]</i>		
PROIECTANT	ing. Claudiu UNGUREANU	<i>[Signature]</i>		
PROIECTANT	ing. Gabriel AMARIEI	<i>[Signature]</i>		
PROIECTANT	ing. Ana-Maria CHIRILA	<i>[Signature]</i>	Titlu planșă: Plan de situatie - Drum vicinal Candesti DV9	Planșa nr.3

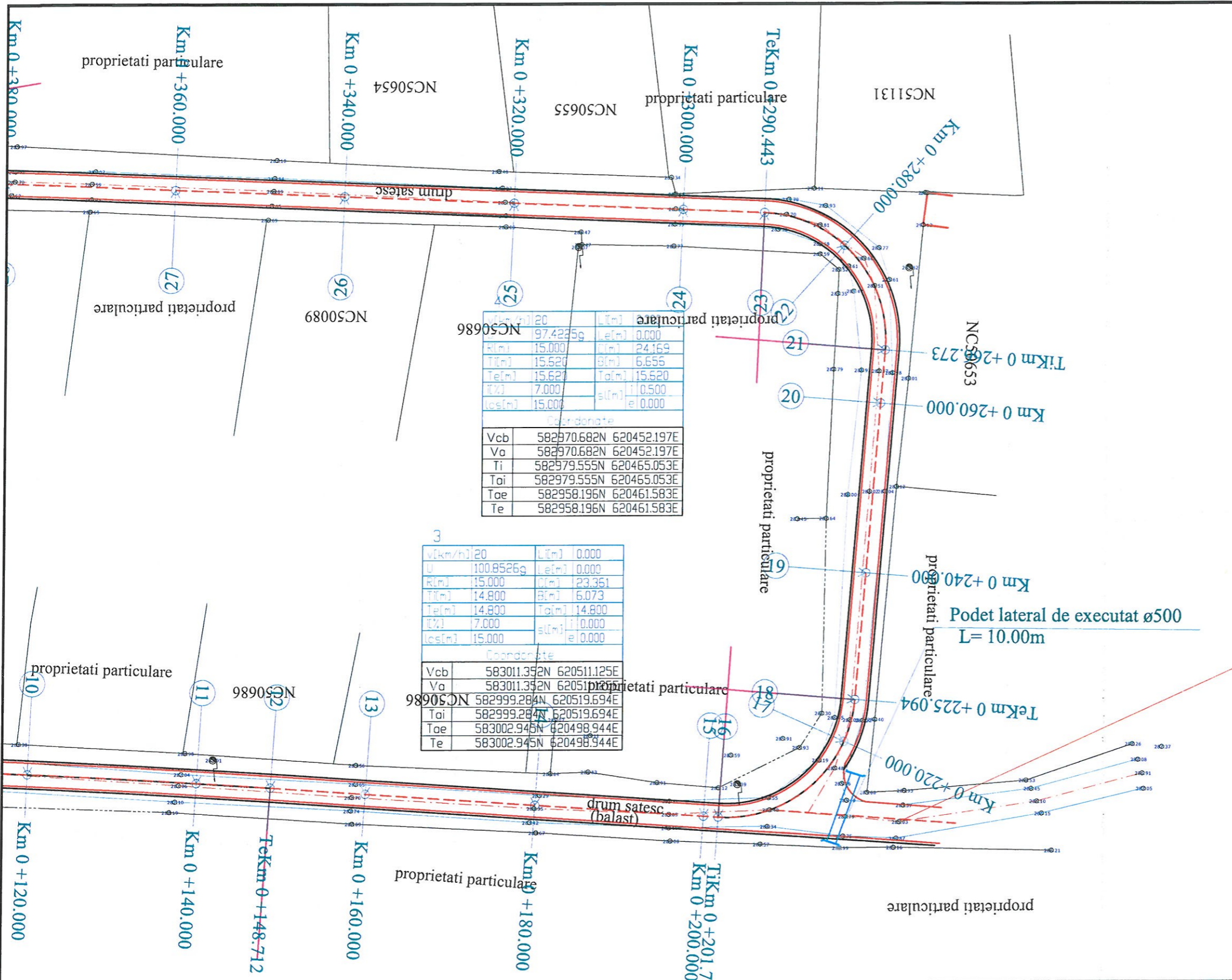


v[km/h]	50	L[m]	0.000
U	190.3801g	Le[m]	0.000
R[m]	270.000	C[m]	40.800
Ti[m]	20.439	B[m]	0.772
Te[m]	20.439	To[m]	20.439
i[%]	2.500	si[m]	0.500
lcs[m]	30.000	el[m]	0.000
Coordonate			
Vcb	582855.044N	620625.639E	
Vo	582855.044N	620625.639E	
Ti	582840.742N	620640.240E	
Toi	582840.742N	620640.240E	
Toe	582871.381N	620613.357E	
Te	582871.381N	620613.357E	

v[km/h]	50	L[m]	0.000
U	198.2712g	Le[m]	0.000
R[m]	1500.000	C[m]	40.735
Ti[m]	20.369	B[m]	0.138
Te[m]	20.359	To[m]	20.369
i[%]	0.000	si[m]	0.500
lcs[m]	30.000	el[m]	0.000
Coordonate			
Vcb	582939.447N	620562.186E	
Vo	582939.447N	620562.186E	
Ti	582923.166N	620574.425E	
Toi	582923.166N	620574.425E	
Toe	582956.055N	620550.393E	
Te	582956.055N	620550.393E	



VERIFICATOR	ing. Grădinaru T. Ioan	A4;B2;D	REFERAT nr. .... din .....	
<b>S.C. ALIDO PROIECT S.R.L.</b> Piatra Neamț, str. Prof. Ion Negre, nr. 12 J 27/528/2001, R 14342100			Beneficiar <b>Comuna Candesti, Judetul Neamt</b>	Proiect nr. 339/2020
Specificatia	Numele si prenumele	Semnatura	<b>Titlu proiect:</b> "Modernizare drumuri de interes local in comuna Candesti, Judetul Neamt"	Faza Obținere avize
SEF PROIECT	ing. Adrian NECULA			
PROIECTANT	ing. Ana-Maria URSACHE			
PROIECTANT	ing. Claudiu UNGUREANU			
PROIECTANT	ing. Gabriel AMARIEI		<b>Titlu planșă:</b> Plan de situatie - Drum vicinal 1 - Sat Vadurele	Plansa nr.1
PROIECTANT	ing. Ana-Maria CHIRILA			



**DRUM LATERAL**  
se amenajeaza pe o suprafata de 100 mp

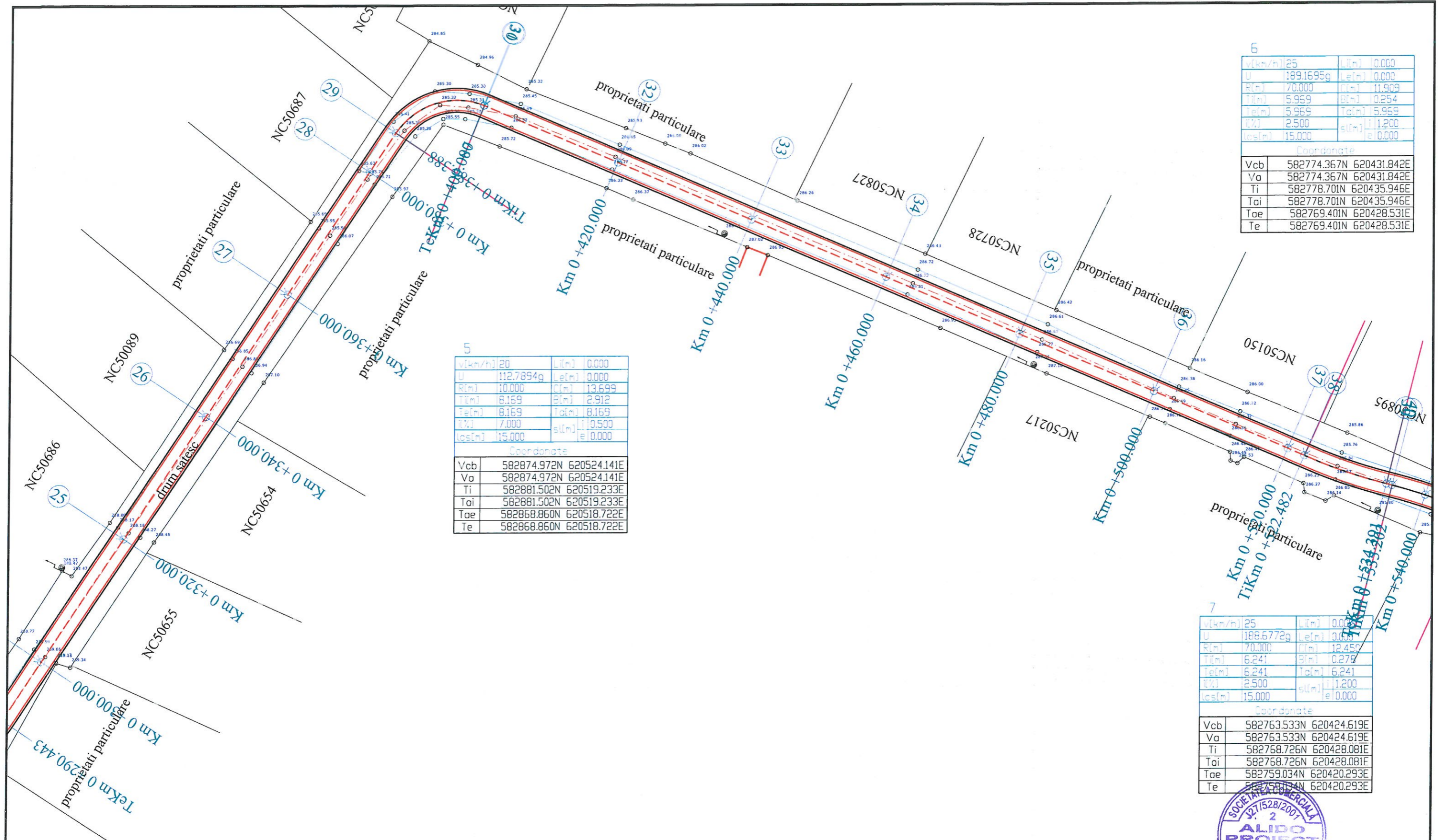
v[km/h]	U	R[m]	Ti[m]	Te[m]	i[%]	es[m]	Le[m]	l
20	97.4225g	15.000	15.620	15.620	7.000	15.000	0.000	24.169
Coordonate								
Vcb	582970.682N	620452.197E						
Vo	582970.682N	620452.197E						
Ti	582979.555N	620465.053E						
Toi	582979.555N	620465.053E						
Tae	582958.196N	620461.583E						
Te	582958.196N	620461.583E						

v[km/h]	U	R[m]	Ti[m]	Te[m]	i[%]	es[m]	Le[m]	l
20	100.8526g	15.000	14.800	14.800	7.000	15.000	0.000	23.351
Coordonate								
Vcb	583011.352N	620511.125E						
Vo	583011.352N	620511.125E						
Ti	582999.284N	620519.694E						
Toi	582999.284N	620519.694E						
Tae	583002.945N	620498.944E						
Te	583002.945N	620498.944E						

v[km/h]	U	R[m]	Ti[m]	Te[m]	i[%]	es[m]	Le[m]	l
50	198.2712g	1500.000	20.369	20.369	0.000	30.000	0.000	40.735
Coordonate								
Vcb	582939.447N	620562.186E						
Vo	582939.447N	620562.186E						
Ti	582923.166N	620574.425E						
Toi	582923.166N	620574.425E						
Tae	582956.055N	620550.393E						
Te	582956.055N	620550.393E						

VERIFICATOR	ing. Grădinaru T. Ioan	A4;B2;D	REFERAT nr. .... din .....	Proiect nr. 339/2020
<b>S.C. ALIDO PROIECT S.R.L.</b> Piatra Neamț, str. Prof. Ion Negre, nr. 12 J 27/528/2001, R 14342100			Beneficiar:	
			Comuna Candesti, Judetul Neamt	
Specificatia	Numele si prenumele	Semnatura	Scara 1:500  Data 2020	Faza Obținere avize  Planșa nr.2
SEF PROIECT	ing. Adrian NECULA	<i>[Signature]</i>		
PROIECTANT	ing. Ana-Maria URSACHE	<i>[Signature]</i>		
PROIECTANT	ing. Claudiu UNGUREANU	<i>[Signature]</i>		
PROIECTANT	ing. Gabriel AMARIEI	<i>[Signature]</i>		
PROIECTANT	ing. Ana-Maria CHIRILA	<i>[Signature]</i>		
			<b>Titlu proiect:</b> "Modernizare drumuri de interes local in comuna Candesti, Judetul Neamt"	
			<b>Titlu planșă:</b> Plan de situatie - Drum vicinal 1 - Sat Vadurele	





v(km/h)	20	L(m)	0.000
U	112.7894g	Le(m)	0.000
R(m)	10.000	C(m)	13.699
Ti(m)	8.169	B(m)	2.912
Te(m)	8.169	Ta(m)	8.169
W(%)	7.000	e(m)	0.500
lcs(m)	15.000	e	0.000
Coordonate			
Vcb	582874.972N	620524.141E	
Va	582874.972N	620524.141E	
Ti	582881.502N	620519.233E	
Toi	582881.502N	620519.233E	
Toe	582868.860N	620518.722E	
Te	582868.860N	620518.722E	

v(km/h)	25	L(m)	0.000
U	189.1695g	Le(m)	0.000
R(m)	70.000	C(m)	11.909
Ti(m)	5.959	B(m)	0.254
Te(m)	5.959	Ta(m)	5.959
W(%)	2.500	e(m)	1.200
lcs(m)	15.000	e	0.000
Coordonate			
Vcb	582774.367N	620431.842E	
Va	582774.367N	620431.842E	
Ti	582778.701N	620435.946E	
Toi	582778.701N	620435.946E	
Toe	582769.401N	620428.531E	
Te	582769.401N	620428.531E	

v(km/h)	25	L(m)	0.000
U	188.6772g	Le(m)	0.000
R(m)	70.000	C(m)	12.459
Ti(m)	6.241	B(m)	0.279
Te(m)	6.241	Ta(m)	6.241
W(%)	2.500	e(m)	1.200
lcs(m)	15.000	e	0.000
Coordonate			
Vcb	582763.533N	620424.619E	
Va	582763.533N	620424.619E	
Ti	582768.726N	620428.081E	
Toi	582768.726N	620428.081E	
Toe	582759.034N	620420.293E	
Te	582759.034N	620420.293E	

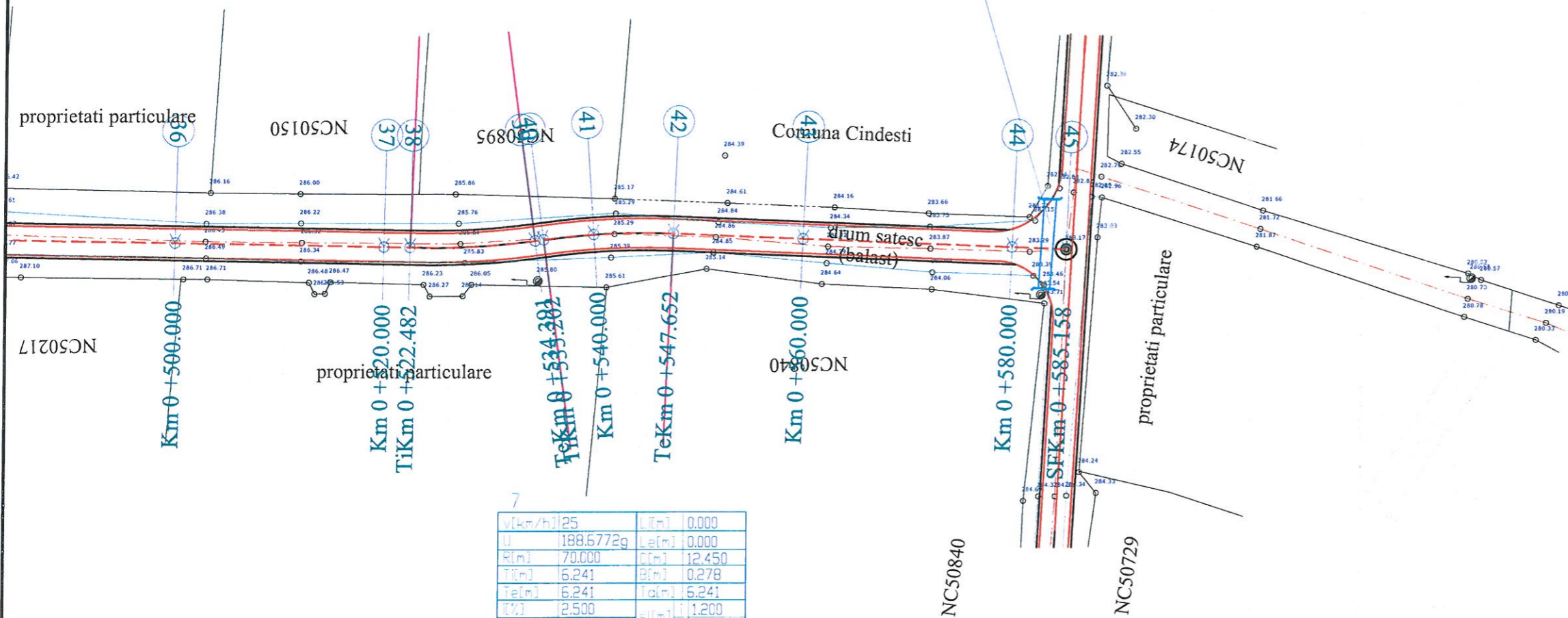


VERIFICATOR	ing. Grădinaru T. Ioan	A4;B2;D	REFERAT nr. ....	Proiect nr. 339/2020	
<b>S.C. ALIDO PROIECT S.R.L.</b> Piatra Neamț, str. Prof. Ion Negre, nr. 12 J 27/528/2001, R 14342100			Beneficiar		
			<b>Comuna Candesti , Judetul Neamt</b>		
Specificatia	Numele si prenumele	Semnatura	Scara 1:500  Titlu proiect: <b>"Modernizare drumuri de interes local in comuna Candesti , Judetul Neamt"</b>  Titlu planșă: <b>Plan de situatie - Drum vicinal 1 - Sat Vadurele</b>	Faza Obținere avize	
SEF PROIECT	ing. Adrian NECULA	<i>[Signature]</i>		Data 2020	Planșa nr.3
PROIECTANT	ing. Ana-Maria URSACHE	<i>[Signature]</i>			
PROIECTANT	ing. Claudiu UNGUREANU	<i>[Signature]</i>			
PROIECTANT	ing. Gabriel AMARIEI	<i>[Signature]</i>			
PROIECTANT	ing. Ana-Maria CHIRILA	<i>[Signature]</i>			

6

v[km/h]	25	L[m]	0.000
U	189.1695g	Le[m]	0.000
R[m]	70.000	Q[m]	11.909
Ti[m]	5.969	B[m]	0.254
Te[m]	5.969	Te[m]	5.969
i[%]	2.500	i	1.200
lcs[m]	15.000	s[m]	e 0.000
Coordonate			
Vcb	582774.367N	620431.842E	
Va	582774.367N	620431.842E	
Ti	582778.701N	620435.946E	
Tai	582778.701N	620435.946E	
Toe	582769.401N	620428.531E	
Te	582769.401N	620428.531E	

Podet transversal de executat ø500  
L= 10.00m



7

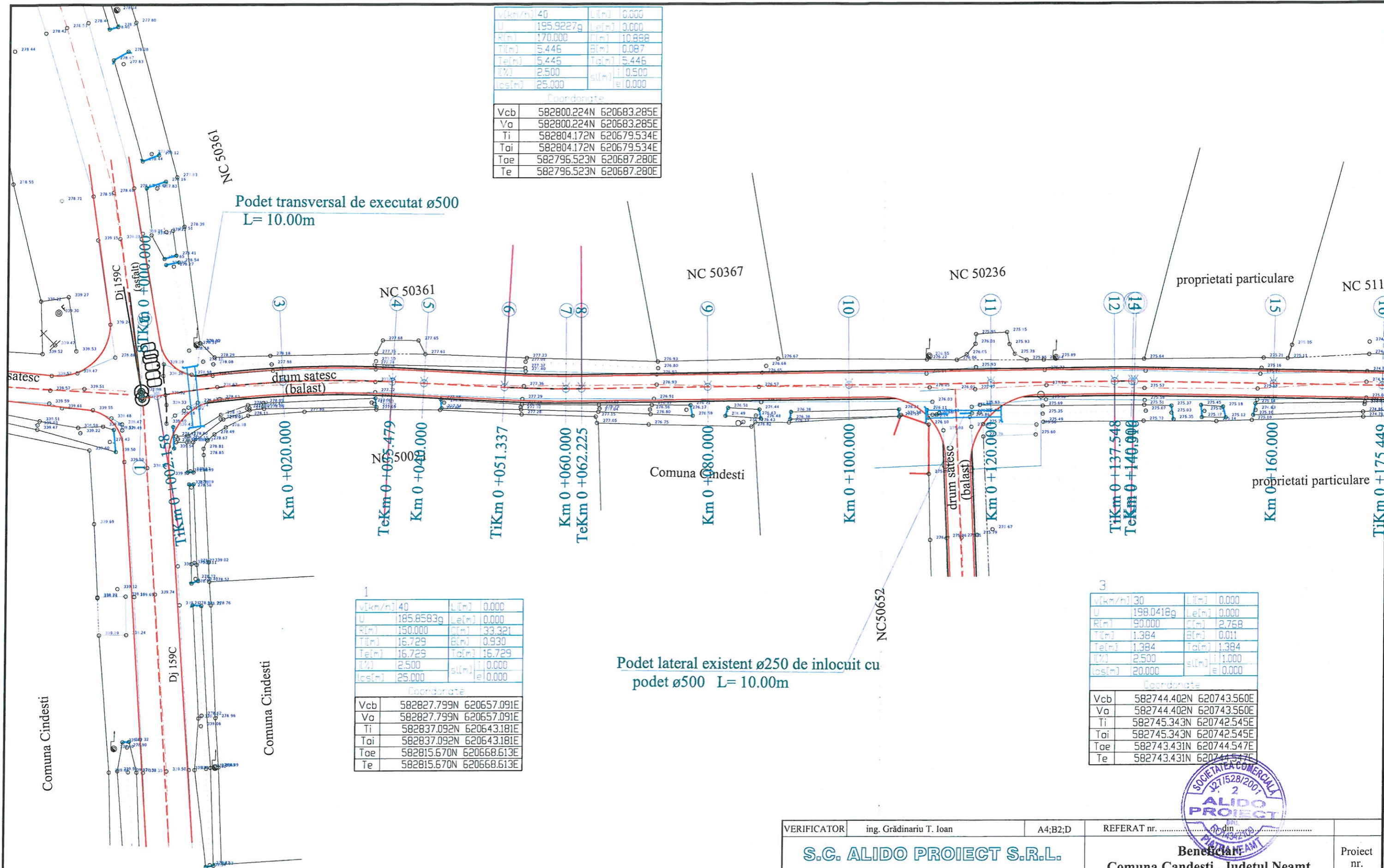
v[km/h]	25	L[m]	0.000
U	188.6772g	Le[m]	0.000
R[m]	70.000	Q[m]	12.450
Ti[m]	6.241	B[m]	0.278
Te[m]	6.241	Te[m]	6.241
i[%]	2.500	i	1.200
lcs[m]	15.000	s[m]	e 0.000
Coordonate			
Vcb	582763.533N	620424.619E	
Va	582763.533N	620424.619E	
Ti	582768.726N	620428.081E	
Tai	582768.726N	620428.081E	
Toe	582759.034N	620420.293E	
Te	582759.034N	620420.293E	



VERIFICATOR	ing. Grădinaru T. Ioan	A4;B2;D	REFERAT nr. .... din .....	Proiect nr. 339/2020
<b>S.C. ALIDO PROIECT S.R.L.</b> Piatra Neamt, str. Prof. Ion Negre, nr. 12 J 27/528/2001, R 14342100			Beneficiar	Faza Obținere avize
Titlu proiect: <b>"Modernizare drumuri de interes local in comuna Candesti, Judetul Neamt"</b>			Titlu planșă: Plan de situatie - <b>Drum vicinal 1 - Sat Vadurele</b>	Planșa nr.4
Specificatia	Numele si prenumele	Semnatura	Scara 1:500	
SEF PROIECT	ing. Adrian NECULA	<i>[Signature]</i>		
PROIECTANT	ing. Ana-Maria URSACHE	<i>[Signature]</i>		
PROIECTANT	ing. Claudiu UNGUREANU	<i>[Signature]</i>		
PROIECTANT	ing. Gabriel AMARIEI	<i>[Signature]</i>	Data 2020	
PROIECTANT	ing. Ana-Maria CHIRILA	<i>[Signature]</i>		

v[km/h]	40	L[m]	0.000
U	195.9227g	Le[m]	0.000
R[m]	170.000	f[m]	10.888
Ti[m]	5.446	B[m]	0.087
Te[m]	5.446	Ta[m]	5.446
l[%]	2.500	i	0.500
lcs[m]	25.000	sl[m]	0.000
Coordonate			
Vcb	582800.224N	620683.285E	
Va	582800.224N	620683.285E	
Ti	582804.172N	620679.534E	
Toi	582804.172N	620679.534E	
Toe	582796.523N	620687.280E	
Te	582796.523N	620687.280E	

Podet transversal de executat  $\varnothing 500$   
L= 10.00m



v[km/h]	40	L[m]	0.000
U	185.8583g	Le[m]	0.000
R[m]	150.000	f[m]	33.321
Ti[m]	16.729	B[m]	0.930
Te[m]	16.729	Ta[m]	16.729
l[%]	2.500	i	0.000
lcs[m]	25.000	sl[m]	0.000
Coordonate			
Vcb	582827.799N	620657.091E	
Va	582827.799N	620657.091E	
Ti	582837.092N	620643.181E	
Toi	582837.092N	620643.181E	
Toe	582815.670N	620668.613E	
Te	582815.670N	620668.613E	

Podet lateral existent  $\varnothing 250$  de inlocuit cu  
podet  $\varnothing 500$  L= 10.00m

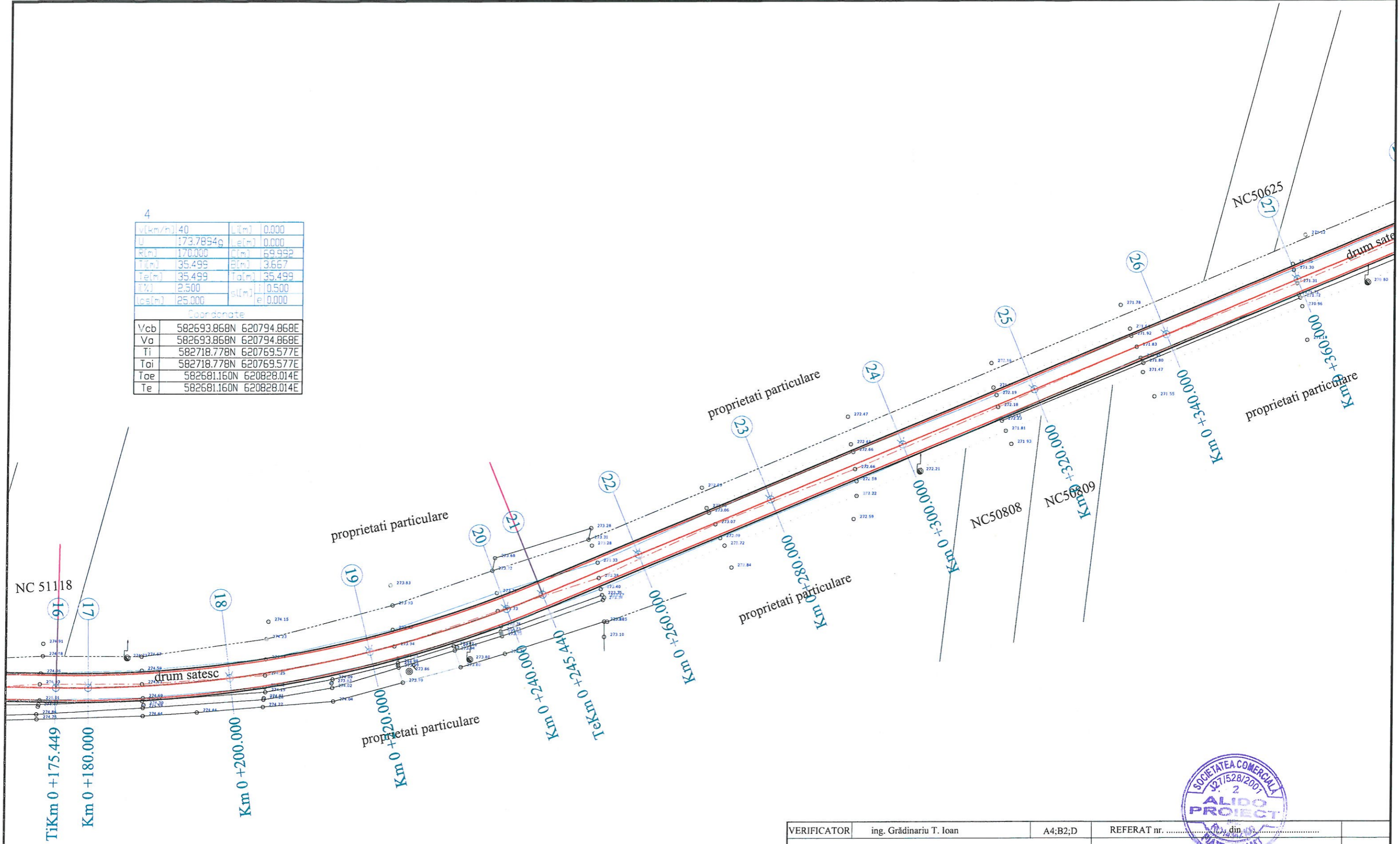
v[km/h]	30	L[m]	0.000
U	198.0418g	Le[m]	0.000
R[m]	90.000	f[m]	2.768
Ti[m]	1.384	B[m]	0.011
Te[m]	1.384	Ta[m]	1.384
l[%]	2.500	i	1.000
lcs[m]	20.000	sl[m]	0.000
Coordonate			
Vcb	582744.402N	620743.560E	
Va	582744.402N	620743.560E	
Ti	582745.343N	620742.545E	
Toi	582745.343N	620742.545E	
Toe	582743.431N	620744.547E	
Te	582743.431N	620744.547E	



VERIFICATOR	ing. Grădinaru T. Ioan	A4;B2;D	REFERAT nr. ....	Proiect nr. 339/2020
<b>S.C. ALIDO PROIECT S.R.L.</b> Piatra Neamț, str. Prof. Ion Negre, nr. 12 J 27/528/2001, R 14342100			Beneficiar	
			Comuna Candesti, Judetul Neamt	
Specificatia	Numele si prenumele	Semnatura	Titlu proiect: "Modernizare drumuri de interes local in comuna Candesti, Judetul Neamt"	Faza Obținere avize
SEF PROIECT	ing. Adrian NECULA	<i>[Signature]</i>		
PROIECTANT	ing. Ana-Maria URSACHE	<i>[Signature]</i>		
PROIECTANT	ing. Claudiu UNGUREANU	<i>[Signature]</i>		
PROIECTANT	ing. Gabriel AMARIEI	<i>[Signature]</i>		
PROIECTANT	ing. Ana-Maria CHIRILA	<i>[Signature]</i>	Titlu planșă: Plan de situatie - Drum vicinal 2 - Sat Vadurele	Plansa nr.1

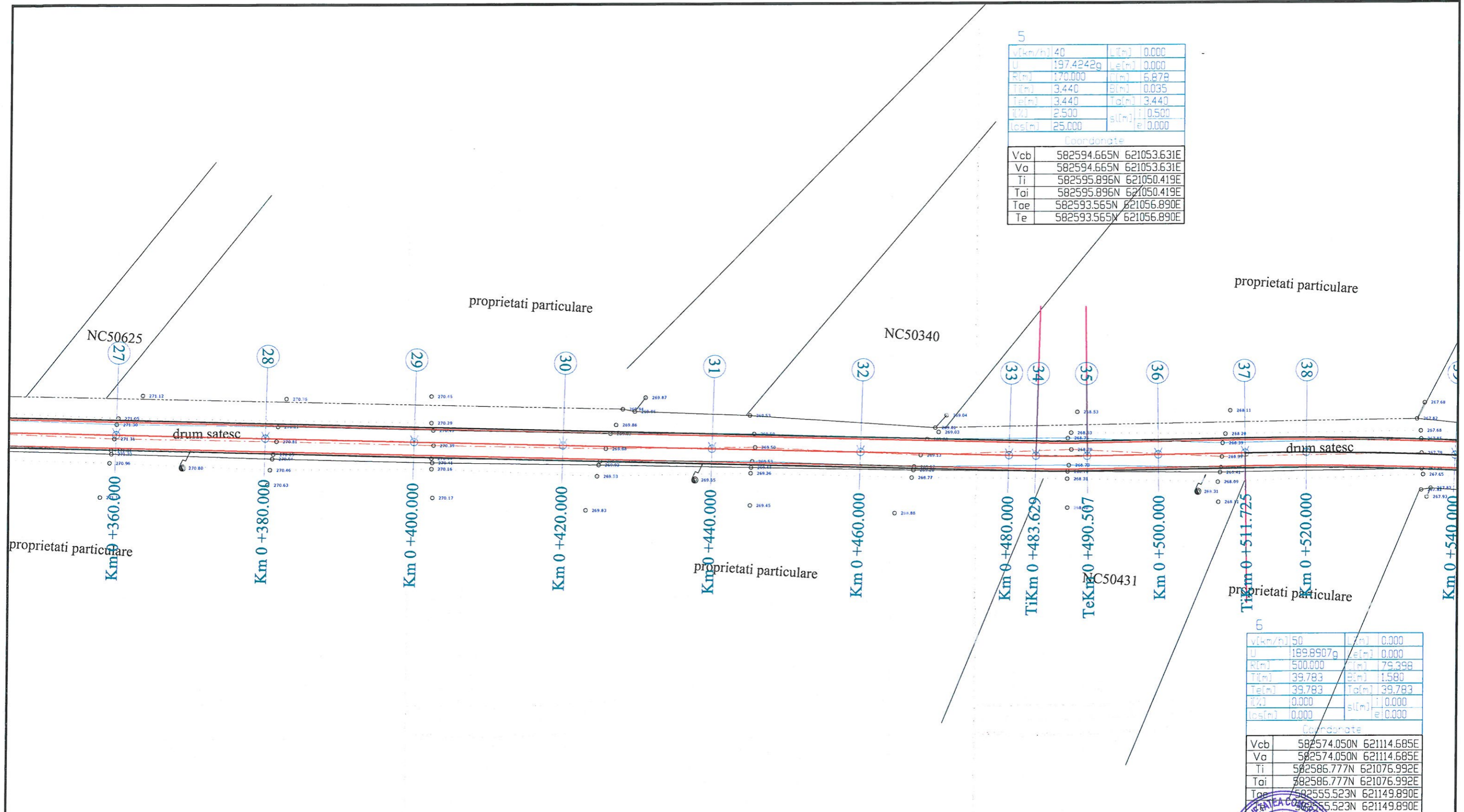
4

v[km/m]	40	L[m]	0.000
U	173.7894g	le[m]	0.000
R[m]	170.000	li[m]	69.992
Ti[m]	35.499	li[m]	3.667
Te[m]	35.499	li[m]	35.499
i[%]	2.500	si[m]	0.500
lcs[m]	25.000	se[m]	0.000
Coordinate			
Vcb	582693.868N	620794.868E	
Vo	582693.868N	620794.868E	
Ti	582718.778N	620769.577E	
Toi	582718.778N	620769.577E	
Toe	582681.160N	620828.014E	
Te	582681.160N	620828.014E	



VERIFICATOR	ing. Grădinaru T. Ioan	A4;B2;D	REFERAT nr. .... din .....	Proiect nr. 339/2020	
<b>S.C. ALIDO PROIECT S.R.L.</b> Piatra Neamț, str. Prof. Ion Negre, nr. 12 J 27/528/2001, R 14342100			Beneficiar <b>Comuna Candesti, Judetul Neamt</b>		
Specificatia	Numele si prenumele	Semnatura	Titlu proiect: <b>"Modernizare drumuri de interes local in comuna Candesti, Judetul Neamt"</b>	Faza Obținere avize	
SEF PROIECT	ing. Adrian NECULA	<i>[Signature]</i>		Titlu planșă: <b>Plan de situatie - Drum vicinal 2 - Sat Vadurele</b>	Planșa nr.2
PROIECTANT	ing. Ana-Maria URSACHE	<i>[Signature]</i>			
PROIECTANT	ing. Claudiu UNGUREANU	<i>[Signature]</i>			
PROIECTANT	ing. Gabriel AMARIEI	<i>[Signature]</i>			
PROIECTANT	ing. Ana-Maria CHIRILA	<i>[Signature]</i>	Scara 1:500	Data 2020	

v[km/h]	40	L[m]	0.000
U	197.4242g	e[m]	0.000
R[m]	170.000	r[m]	5.878
Ti[m]	3.440	B[m]	0.035
Tai[m]	3.440	To[m]	3.440
i[%]	2.500	s[m]	0.500
lcs[m]	25.000	e	0.000
Coordonate			
Vcb	582594.665N	621053.631E	
Vo	582594.665N	621053.631E	
Ti	582595.896N	621050.419E	
Toi	582595.896N	621050.419E	
Toe	582593.565N	621056.890E	
Te	582593.565N	621056.890E	



v[km/h]	50	L[m]	0.000
U	189.8907g	e[m]	0.000
R[m]	500.000	r[m]	79.398
Ti[m]	39.783	B[m]	1.580
Tai[m]	39.783	To[m]	39.783
i[%]	0.000	s[m]	0.000
lcs[m]	0.000	e	0.000
Coordonate			
Vcb	582574.050N	621114.685E	
Vo	582574.050N	621114.685E	
Ti	582586.777N	621076.992E	
Toi	582586.777N	621076.992E	
Toe	582555.523N	621149.890E	
Te	582555.523N	621149.890E	

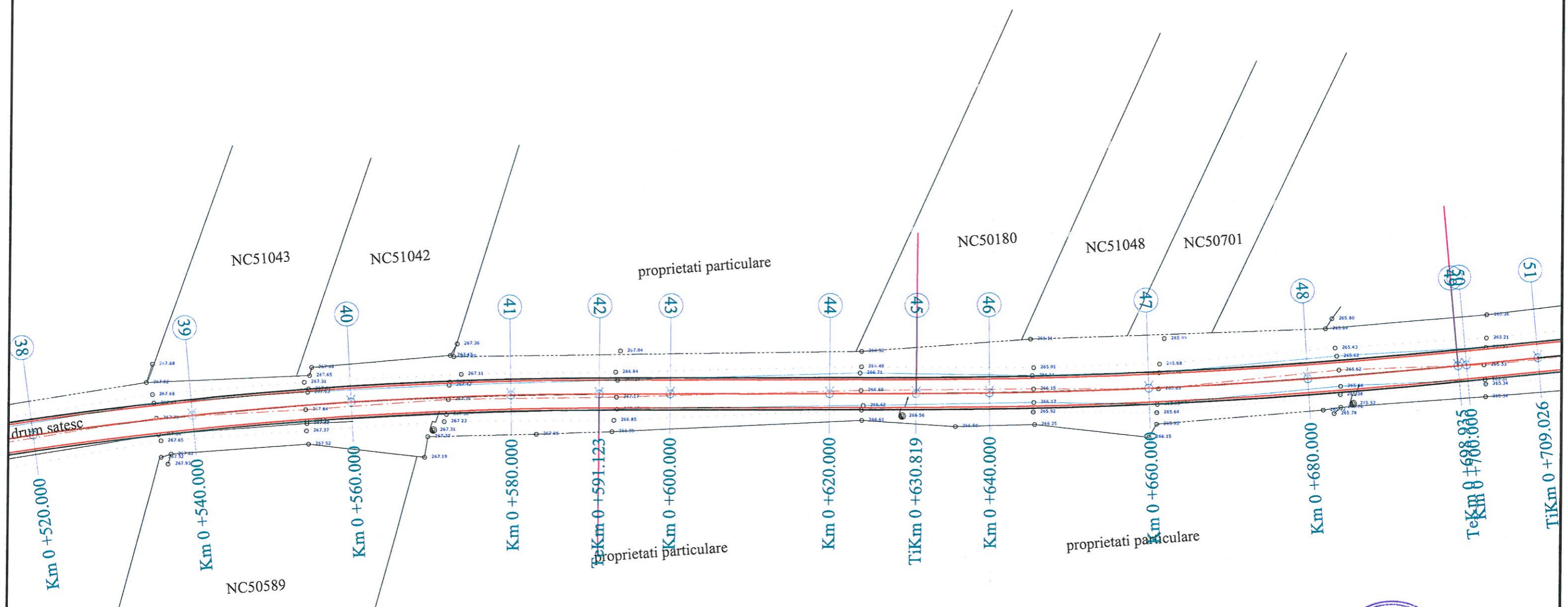


VERIFICATOR	ing. Grădinaru T. Ioan	A4;B2;D	REFERAT nr. ....	Beneficiar	Proiect nr. 339/2020
<b>S.C. ALIDO PROIECT S.R.L.</b> Piatra Neamț, str. Prof. Ion Negre, nr. 12 J 27/528/2001, R 14342100			<b>Comuna Candesti, Judetul Neamt</b>		
Specificatia	Numele si prenumele	Semnatura	Scara 1:500	<b>Titlu proiect:</b> <b>"Modernizare drumuri de interes local in comuna Candesti, Judetul Neamt"</b>	Faza Obținere avize
SEF PROIECT	ing. Adrian NECULA	<i>[Signature]</i>			
PROIECTANT	ing. Ana-Maria URSACHE	<i>[Signature]</i>			
PROIECTANT	ing. Claudiu UNGUREANU	<i>[Signature]</i>			
PROIECTANT	ing. Gabriel AMARIEI	<i>[Signature]</i>			
PROIECTANT	ing. Ana-Maria CHIRILA	<i>[Signature]</i>	Data 2020	<b>Titlu planșă:</b> <b>Plan de situatie - Drum vicinal 2 - Sat Vadurele</b>	Planșa nr.3



7

V[km/h]	50	L[m]	0.000
U	193.8052g	le[m]	0.000
R[m]	700.000	r[m]	68.116
Ti[m]	34.085	ti[m]	0.829
Te[m]	34.085	te[m]	34.085
i[%]	0.000	si[m]	0.000
lca[m]	0.000	le[m]	0.000
Coordonate			
Vcb	582521.163N 621215.181E		
Va	582521.163N 621215.181E		
Ti	582537.037N 621185.018E		
Tai	582537.037N 621185.018E		
Toe	582508.296N 621246.744E		
Te	582508.296N 621246.744E		



6

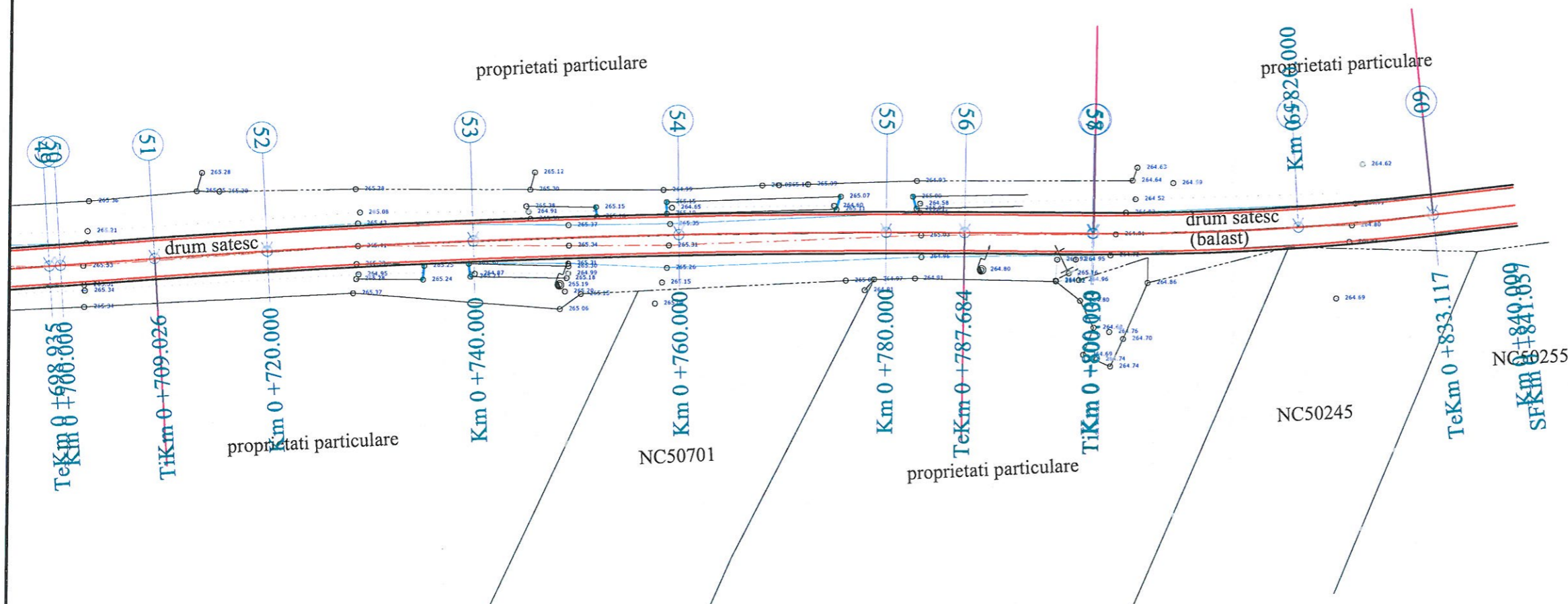
V[km/h]	50	L[m]	0.000
U	189.8907g	le[m]	0.000
R[m]	500.000	r[m]	79.338
Ti[m]	39.783	ti[m]	1.580
Te[m]	39.783	te[m]	39.783
i[%]	0.000	si[m]	0.000
lca[m]	0.000	le[m]	0.000
Coordonate			
Vcb	582574.050N 621114.685E		
Va	582574.050N 621114.685E		
Ti	582586.777N 621076.992E		
Tai	582586.777N 621076.992E		
Toe	582555.523N 621149.890E		
Te	582555.523N 621149.890E		



VERIFICATOR	ing. Grădinaru T. Ioan	A4;B2;D	REFERAT nr. .... din .....	Proiect nr. 339/2020
<b>S.C. ALIDO PROIECT S.R.L.</b> Piatra Neamț, str. Prof. Ion Negre, nr. 12 J 27/528/2001, R 14342100			Beneficiar:	
			<b>Comuna Candesti, Judetul Neamt</b>	
Specificatia	Numele si prenumele	Semnatura	Scara 1:500 Data 2020	<b>Titlu proiect:</b> <b>"Modernizare drumuri de interes local in comuna Candesti, Judetul Neamt"</b>  <b>Titlu planșă:</b> <b>Plan de situatie - Drum vicinal 2 - Sat Vadurele</b>
SEF PROIECT	ing. Adrian NECULA	<i>[Signature]</i>		
PROIECTANT	ing. Ana-Maria URSACHE	<i>[Signature]</i>		
PROIECTANT	ing. Claudiu UNGUREANU	<i>[Signature]</i>		
PROIECTANT	ing. Gabriel AMARIEI	<i>[Signature]</i>		
PROIECTANT	ing. Ana-Maria CHIRILA	<i>[Signature]</i>		Planșa nr.4

9

v[km/h]	50	L[m]	0.000
U	192.2229g	Le[m]	0.000
R[m]	270.000	C[m]	32.584
Ti[m]	16.512	B[m]	0.504
Te[m]	16.512	Ta[m]	16.512
i[%]	2.500	e	0.000
lcs[m]	30.000	e	0.000
Coordonate			
Vcb	582458.951N	621353.560E	
Va	582458.951N	621353.560E	
Ti	582466.367N	621338.806E	
Tai	582466.367N	621338.806E	
Tae	582453.388N	621369.107E	
Te	582453.388N	621369.107E	



8

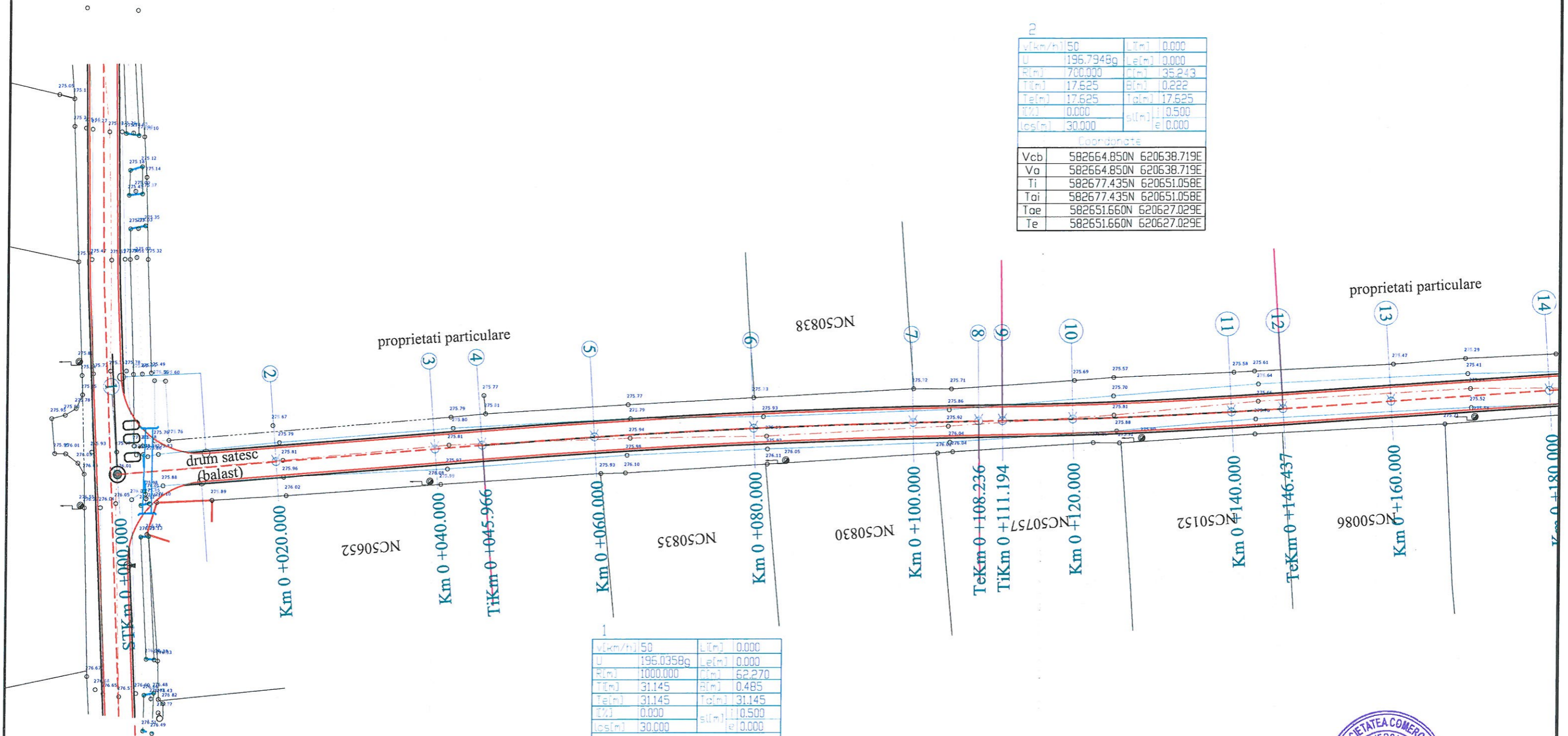
v[km/h]	50	L[m]	0.000
U	194.9925g	Le[m]	0.000
R[m]	1000.000	C[m]	78.658
Ti[m]	39.349	B[m]	0.774
Te[m]	39.349	Ta[m]	39.349
i[%]	0.000	e	0.500
lcs[m]	30.000	e	0.000
Coordonate			
Vcb	582489.631N	621292.526E	
Va	582489.631N	621292.526E	
Ti	582504.486N	621256.089E	
Tai	582504.486N	621256.089E	
Tae	582471.958N	621327.683E	
Te	582471.958N	621327.683E	



VERIFICATOR	ing. Grădinaru T. Ioan	A4;B2;D	REFERAT nr. ....	Proiect nr. 339/2020
<b>S.C. ALIDO PROIECT S.R.L.</b> Piatra Neamt, str. Prof. Ion Negre, nr. 12 J 27/528/2001. R 14342100			Beneficiar:	
			Comuna Candesti, Judetul Neamt	
Specificatia	Numele si prenumele	Semnatura	Titlu proiect: <b>"Modernizare drumuri de interes local in comuna Candesti, Judetul Neamt"</b>	Faza Obținere avize
SEF PROIECT	ing. Adrian NECULA	<i>[Signature]</i>		
PROIECTANT	ing. Ana-Maria URSACHE	<i>[Signature]</i>		
PROIECTANT	ing. Claudiu UNGUREANU	<i>[Signature]</i>		
PROIECTANT	ing. Gabriel AMARIEI	<i>[Signature]</i>		
PROIECTANT	ing. Ana-Maria CHIRILA	<i>[Signature]</i>	Titlu planșă: Plan de situatie - Drum vicinal 2 - Sat Vadurele	Plansa nr.5

v[km/h]	50	L[m]	0.000
U	195.7948g	Le[m]	0.000
R[m]	700.000	P[m]	135.243
T[m]	17.625	B[m]	0.222
Te[m]	17.625	Tc[m]	17.625
i[%]	0.000	e[m]	0.500
lcs[m]	30.000	e	0.000

Coordonate	
Vcb	582664.850N 620638.719E
Va	582664.850N 620638.719E
Ti	582677.435N 620651.058E
Toi	582677.435N 620651.058E
Tae	582651.660N 620627.029E
Te	582651.660N 620627.029E

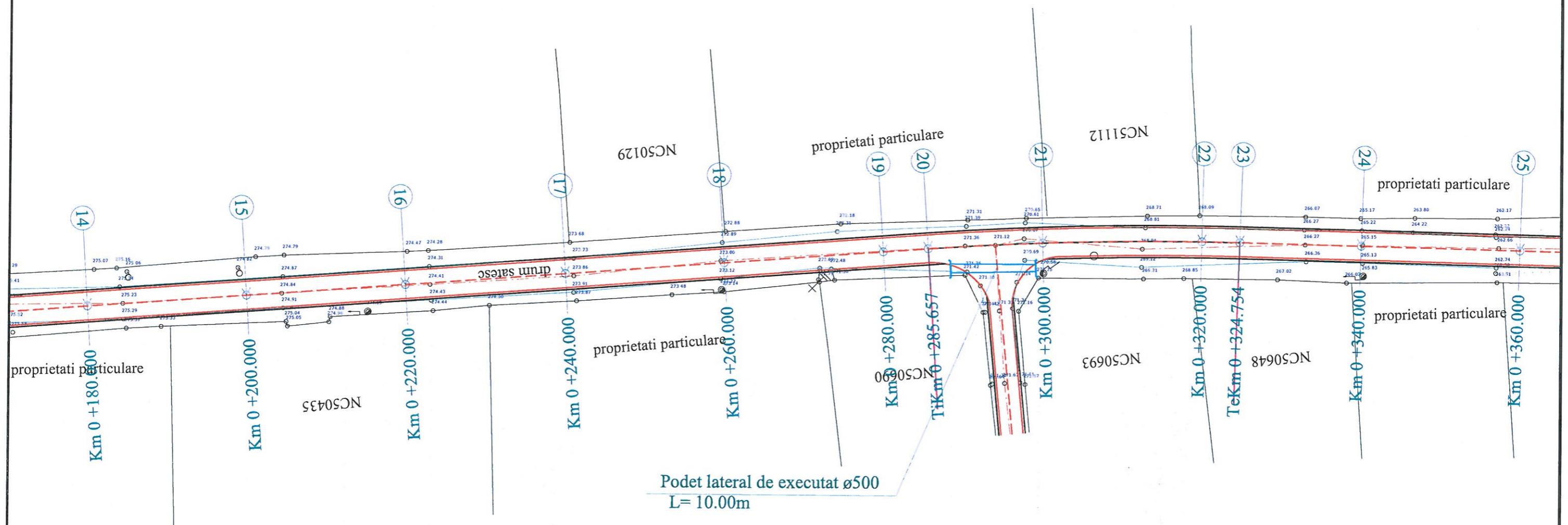


v[km/h]	50	L[m]	0.000
U	195.0358g	Le[m]	0.000
R[m]	1000.000	P[m]	62.270
T[m]	31.145	B[m]	0.485
Te[m]	31.145	Tc[m]	31.145
i[%]	0.000	e[m]	0.500
lcs[m]	30.000	e	0.000

Coordonate	
Vcb	582701.787N 620674.934E
Va	582701.787N 620674.934E
Ti	582725.340N 620695.312E
Toi	582725.340N 620695.312E
Tae	582679.547N 620653.129E
Te	582679.547N 620653.129E



VERIFICATOR	ing. Grădinaru T. Ioan	A4:B2:D	REFERAT nr. ....	Beneficiar	Comuna Candesti, Judetul Neamt	Proiect nr. 339/2020
<b>S.C. ALIDO PROIECT S.R.L.</b> Piatra Neamt, str. Prof. Ion Negre, nr. 12 J 27/528/2001, R 14342100			<b>Titlu proiect:</b> "Modernizare drumuri de interes local in comuna Candesti, Judetul Neamt"			Faza Obținere avize
Specificatia	Numele si prenumele	Semnatura	Scara 1:500	<b>Titlu planșă:</b> Plan de situatie - Drum vicinal 3 - Sat Vadurele		
SEF PROIECT	ing. Adrian NECULA	<i>[Signature]</i>				
PROIECTANT	ing. Ana-Maria URSACHE	<i>[Signature]</i>	Data 2020			
PROIECTANT	ing. Claudiu UNGUREANU	<i>[Signature]</i>				
PROIECTANT	ing. Gabriel AMARIEI	<i>[Signature]</i>				
PROIECTANT	ing. Ana-Maria CHIRILA	<i>[Signature]</i>				



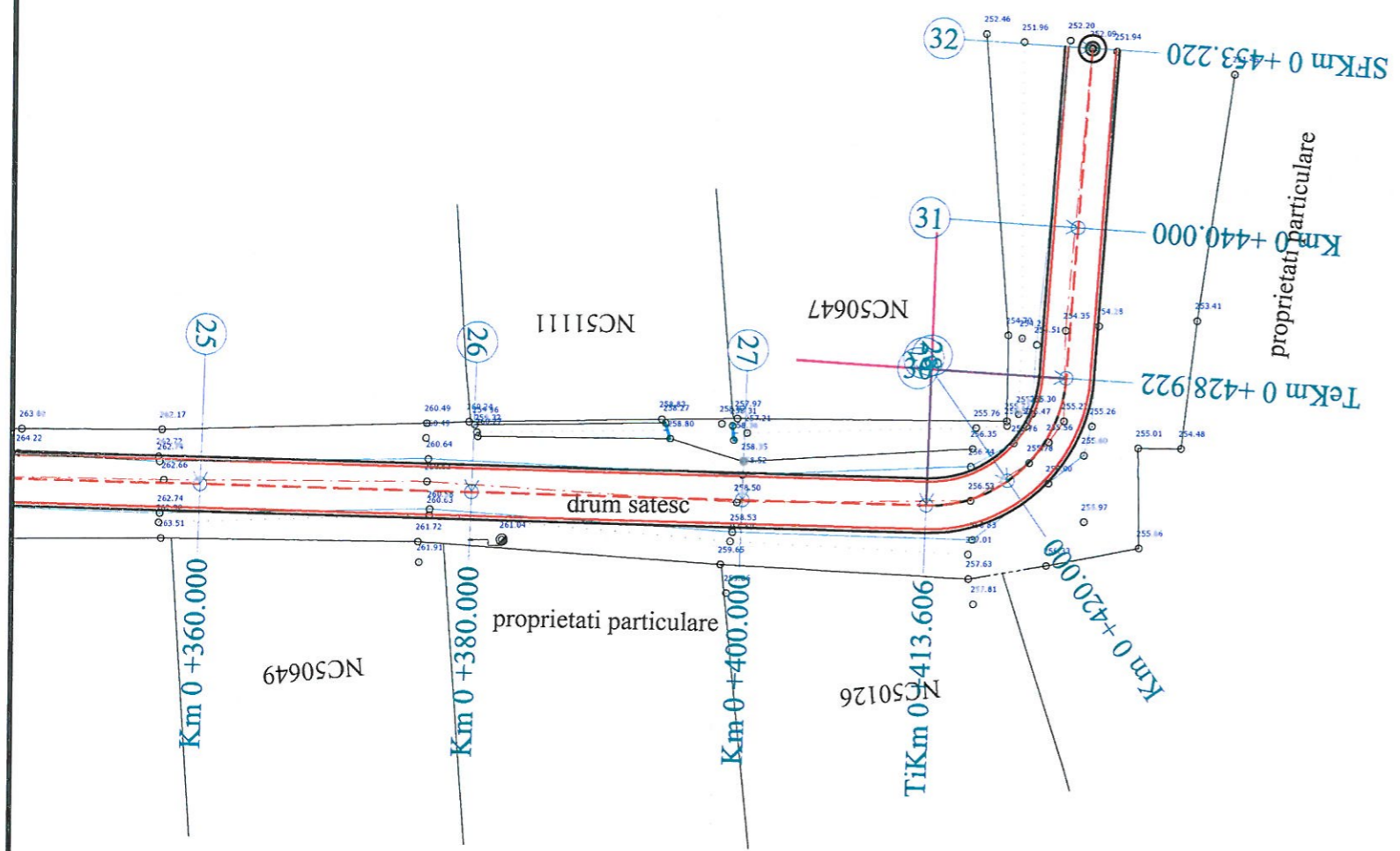
VERIFICATOR	ing. Grădinaru T. Ioan	A4:B2:D	REFERAT nr. ....	
<b>S.C. ALIDO PROIECT S.R.L.</b> Piatra Neamț, str. Prof. Ion Negre, nr. 12 J 27/528/2001, R 14342100			<b>Beneficiar:</b> <b>Comuna Candesti, Judetul Neamt</b>	Proiect nr. 339/2020
Specificatia	Numele si prenumele	Semnatura	<b>Titlu proiect:</b> <b>"Modernizare drumuri de interes local in comuna Candesti, Judetul Neamt"</b>	Faza Obținere avize
SEF PROIECT	ing. Adrian NECULA	<i>[Signature]</i>		
PROIECTANT	ing. Ana-Maria URSACHE	<i>[Signature]</i>		
PROIECTANT	ing. Claudiu UNGUREANU	<i>[Signature]</i>		
PROIECTANT	ing. Gabriel AMARIEI	<i>[Signature]</i>		
PROIECTANT	ing. Ana-Maria CHIRILA	<i>[Signature]</i>	<b>Titlu planșă:</b> <b>Plan de situatie - Drum vicinal 3 - Sat Vadurele</b>	Planșa nr.2

4

v[km/h]	20	l[m]	0.000
U	102.4976g	la[m]	0.000
R[m]	10.000	r[m]	15.316
i[m]	9.615	B[m]	3.873
Te[m]	9.615	To[m]	9.615
i[%]	7.000	el	0.000
los[m]	15.000	el	0.000

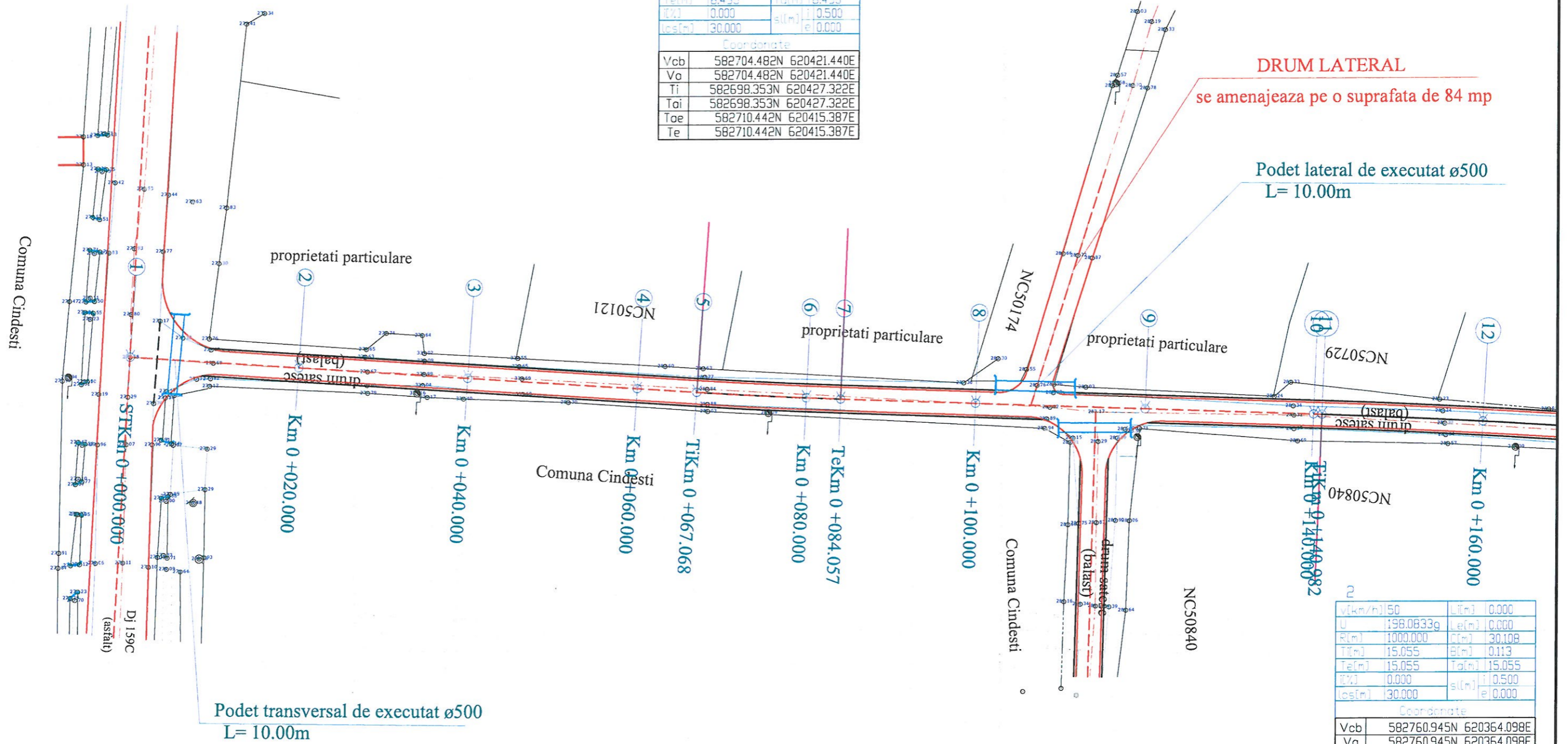
Coordonate

Vcb	582452.556N	620435.180E
Va	582452.556N	620435.180E
Ti	582459.096N	620442.229E
Toi	582459.096N	620442.229E
Toe	582445.256N	620441.438E
Te	582445.256N	620441.438E



VERIFICATOR	ing. Grădinaru T. Ioan	A4;B2;D	REFERAT nr. ....	Proiect nr. 339/2020
<b>S.C. ALIDO PROIECT S.R.L.</b> Piatra Neamț, str. Prof. Ion Negre, nr. 12 J 27/528/2001, R 14342100			<b>Beneficiar:</b> <b>Comuna Candesti , Judetul Neamt</b>	
Specificatia	Numele si prenumele	Semnatura	<b>Titlu proiect:</b> <b>"Modernizare drumuri de interes local in comuna Candesti , Judetul Neamt"</b>	Faza Obținere avize
SEF PROIECT	ing. Adrian NECULA	<i>[Signature]</i>		
PROIECTANT	ing. Ana-Maria URSACHE	<i>[Signature]</i>		
PROIECTANT	ing. Claudiu UNGUREANU	<i>[Signature]</i>		
PROIECTANT	ing. Gabriel AMARIEI	<i>[Signature]</i>		
PROIECTANT	ing. Ana-Maria CHIRILA	<i>[Signature]</i>	<b>Titlu planșă:</b> <b>Plan de situatie - Drum vicinal 3 - Sat Vadurele</b>	Planșa nr.3

v(km/h)	50	L(m)	0.000
U	:98.1974g	Le(m)	0.000
R(m)	600.000	r(m)	16.989
T(m)	8.495	B(m)	0.050
Te(m)	8.495	Tp(m)	8.495
i(%)	0.000	s(l/m)	0.500
ves(m)	30.000	e	0.000
Coordonate			
Vcb	582704.482N	620421.440E	
Va	582704.482N	620421.440E	
Ti	582698.353N	620427.322E	
Toi	582698.353N	620427.322E	
Toe	582710.442N	620415.387E	
Te	582710.442N	620415.387E	



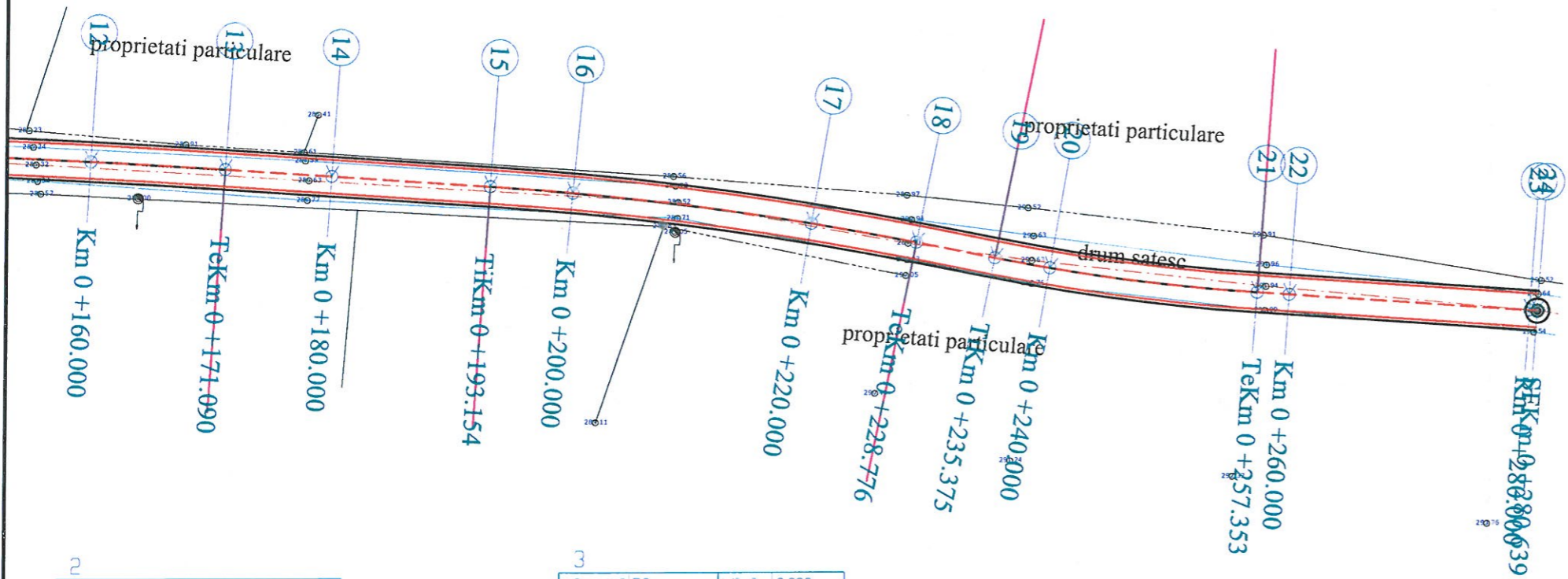
v(km/h)	50	L(m)	0.000
U	:98.0833g	Le(m)	0.000
R(m)	1000.000	r(m)	30.108
T(m)	15.055	B(m)	0.113
Te(m)	15.055	Tp(m)	15.055
i(%)	0.000	s(l/m)	0.500
ves(m)	30.000	e	0.000
Coordonate			
Vcb	582760.945N	620364.098E	
Va	582760.945N	620364.098E	
Ti	582750.382N	620374.826E	
Toi	582750.382N	620374.826E	
Toe	582771.826N	620353.694E	
Te	582771.826N	620353.694E	



VERIFICATOR	ing. Grădinaru T. Ioan	A4;B2;D	REFERAT nr. ....	Proiect nr. 339/2020
<b>S.C. ALIDO PROIECT S.R.L.</b> Piatra Neamt, str. Prof. Ion Negre, nr. 12 J 27/528/2001, R 14342100			Beneficiar: <b>Comuna Candesti, Judetul Neamt</b>	
Specificatia	Numele si prenumele	Semnatura	Titlu proiect: <b>"Modernizare drumuri de interes local in comuna Candesti, Judetul Neamt"</b>	Faza Obținere avize
SEF PROIECT	ing. Adrian NECULA	<i>[Signature]</i>		
PROIECTANT	ing. Ana-Maria URSACHE	<i>[Signature]</i>		
PROIECTANT	ing. Claudiu UNGUREANU	<i>[Signature]</i>		
PROIECTANT	ing. Gabriel AMARIEI	<i>[Signature]</i>		
PROIECTANT	ing. Ana-Maria CHIRILA	<i>[Signature]</i>	Titlu planșă: <b>Plan de situatie - Drum vicinal 4 - Sat Vadurele</b>	Planșa nr.1

4

v[km/h]	40	L[m]	0.000	
U	191.7697g	Le[m]	0.000	
R[m]	170.000	Q[m]	21.978	
Ti[m]	11.004	B[m]	0.356	
Te[m]	11.004	Te[m]	11.004	
i[%]	2.500	i	1.000	
lcs[m]	125.000	s[m]	e	0.000
Coordonate				
Vcb	582829.280N	620305.207E		
Va	582829.280N	620305.207E		
Ti	582820.395N	620311.700E		
Tai	582820.395N	620311.700E		
Toe	582837.253N	620297.623E		
Te	582837.253N	620297.623E		



2

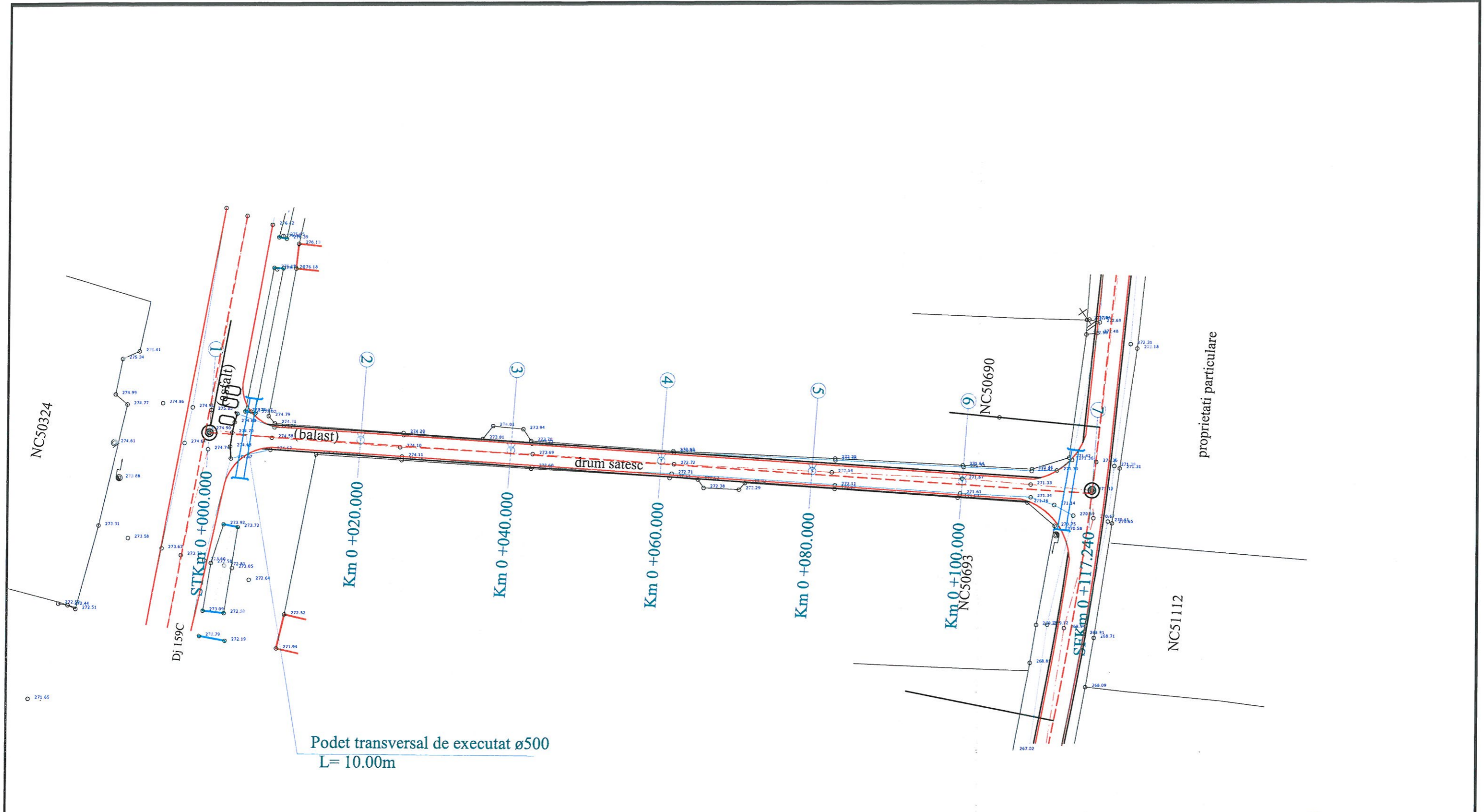
v[km/h]	50	L[m]	0.000	
U	198.0833g	Le[m]	0.000	
R[m]	1000.000	Q[m]	30.108	
Ti[m]	15.055	B[m]	0.113	
Te[m]	15.055	Te[m]	15.055	
i[%]	0.000	i	0.500	
lcs[m]	30.000	s[m]	e	0.000
Coordonate				
Vcb	582760.945N	620364.098E		
Va	582760.945N	620364.098E		
Ti	582750.382N	620374.826E		
Tai	582750.382N	620374.826E		
Toe	582771.826N	620353.694E		
Te	582771.826N	620353.694E		

3

v[km/h]	50	L[m]	0.000	
U	191.6009g	Le[m]	0.000	
R[m]	270.000	Q[m]	25.622	
Ti[m]	17.837	B[m]	0.589	
Te[m]	17.837	Te[m]	17.837	
i[%]	2.500	i	0.000	
lcs[m]	30.000	s[m]	e	0.000
Coordonate				
Vcb	582800.665N	620326.118E		
Va	582800.665N	620326.118E		
Ti	582787.774N	620338.445E		
Tai	582787.774N	620338.445E		
Toe	582815.067N	620315.594E		
Te	582815.067N	620315.594E		



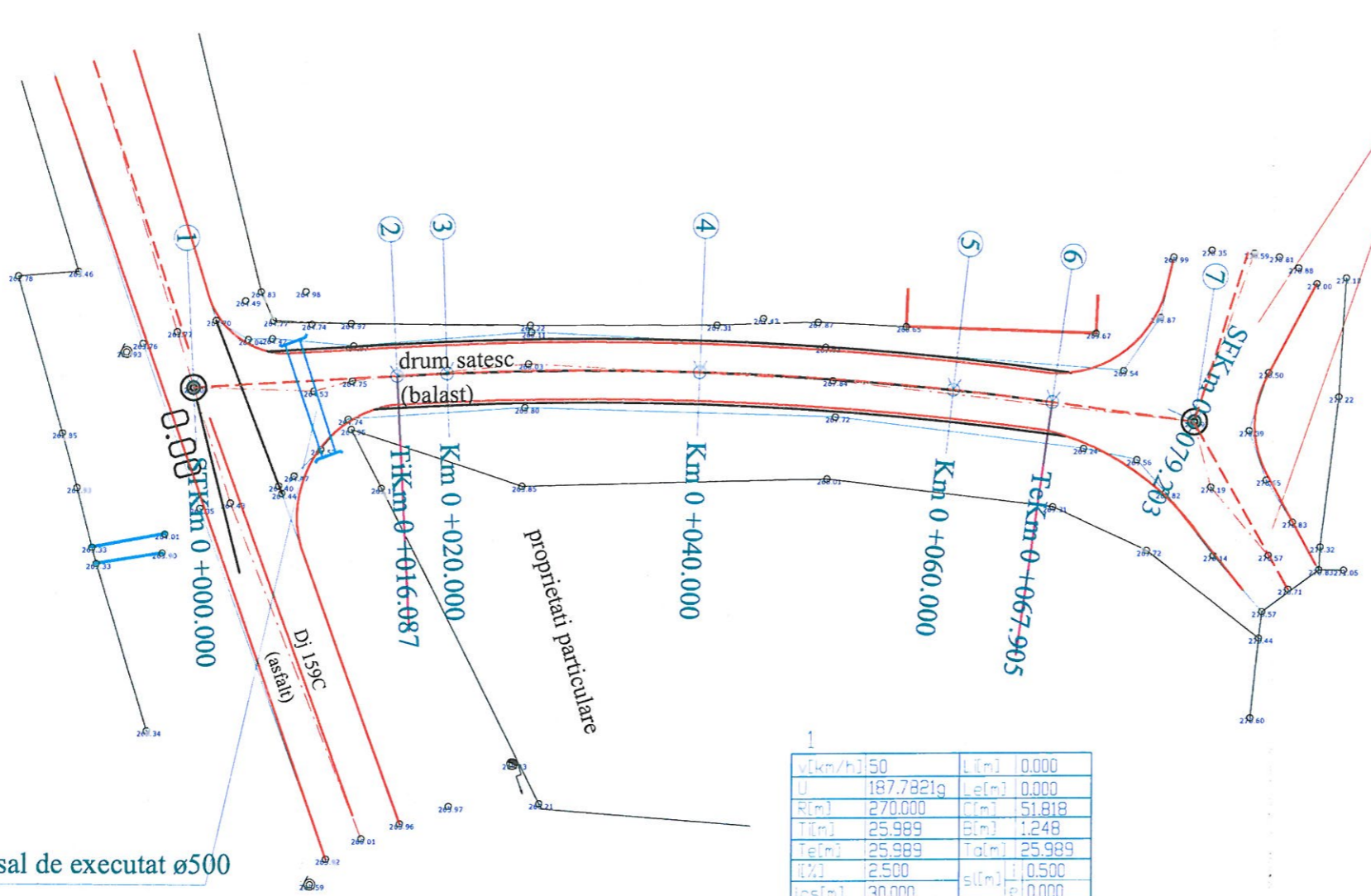
VERIFICATOR	ing. Grădinaru T. Ioan	A4;B2;D	REFERAT nr. .... din .....	Proiect nr. 339/2020	
<b>S.C. ALIDO PROIECT S.R.L.</b> Piatra Neamț, str. Prof. Ion Negre, nr. 12 J 27/528/2001, R 14342100			Beneficiar: <b>Comuna Candesti, Judetul Neamt</b>		
Specificatia	Numele si prenumele	Semnatura	Titlu proiect: <b>"Modernizare drumuri de interes local in comuna Candesti, Judetul Neamt"</b>	Faza Obținere avize	
SEF PROIECT	ing. Adrian NECULA	<i>[Signature]</i>		Titlu planșă: <b>Plan de situatie - Drum vicinal 4 - Sat Vadurele</b>	Plansa nr.2
PROIECTANT	ing. Ana-Maria URSACHE	<i>[Signature]</i>			
PROIECTANT	ing. Claudiu UNGUREANU	<i>[Signature]</i>			
PROIECTANT	ing. Gabriel AMARIEI	<i>[Signature]</i>			
PROIECTANT	ing. Ana-Maria CHIRILA	<i>[Signature]</i>			



VERIFICATOR	ing. Grădinaru T. Ioan	A4;B2;D	REFERAT nr. .... din .....	
<b>S.C. ALIDO PROIECT S.R.L.</b> Piatra Neamț, str. Prof. Ion Negre, nr. 12 J 27/528/2001, R 14342100			Beneficiar: <b>Comuna Candesti, Judetul Neamt</b>	Proiect nr. 339/2020
Specificatia	Numele si prenumele	Semnatura	Scara 1:500	Titlu proiect: <b>"Modernizare drumuri de interes local in comuna Candesti , Judetul Neamt"</b>
SEF PROIECT	ing. Adrian NECULA	<i>[Signature]</i>		
PROIECTANT	ing. Ana-Maria URSACHE	<i>[Signature]</i>		
PROIECTANT	ing. Claudiu UNGUREANU	<i>[Signature]</i>		
PROIECTANT	ing. Gabriel AMARIEI	<i>[Signature]</i>		
PROIECTANT	ing. Ana-Maria CHIRILA	<i>[Signature]</i>	Data 2020	Titlu planșă: <b>Plan de situatie - Drum vicinal 5 - Sat Vadurele</b>
				Faza Obținere avize
				Plansa nr.1



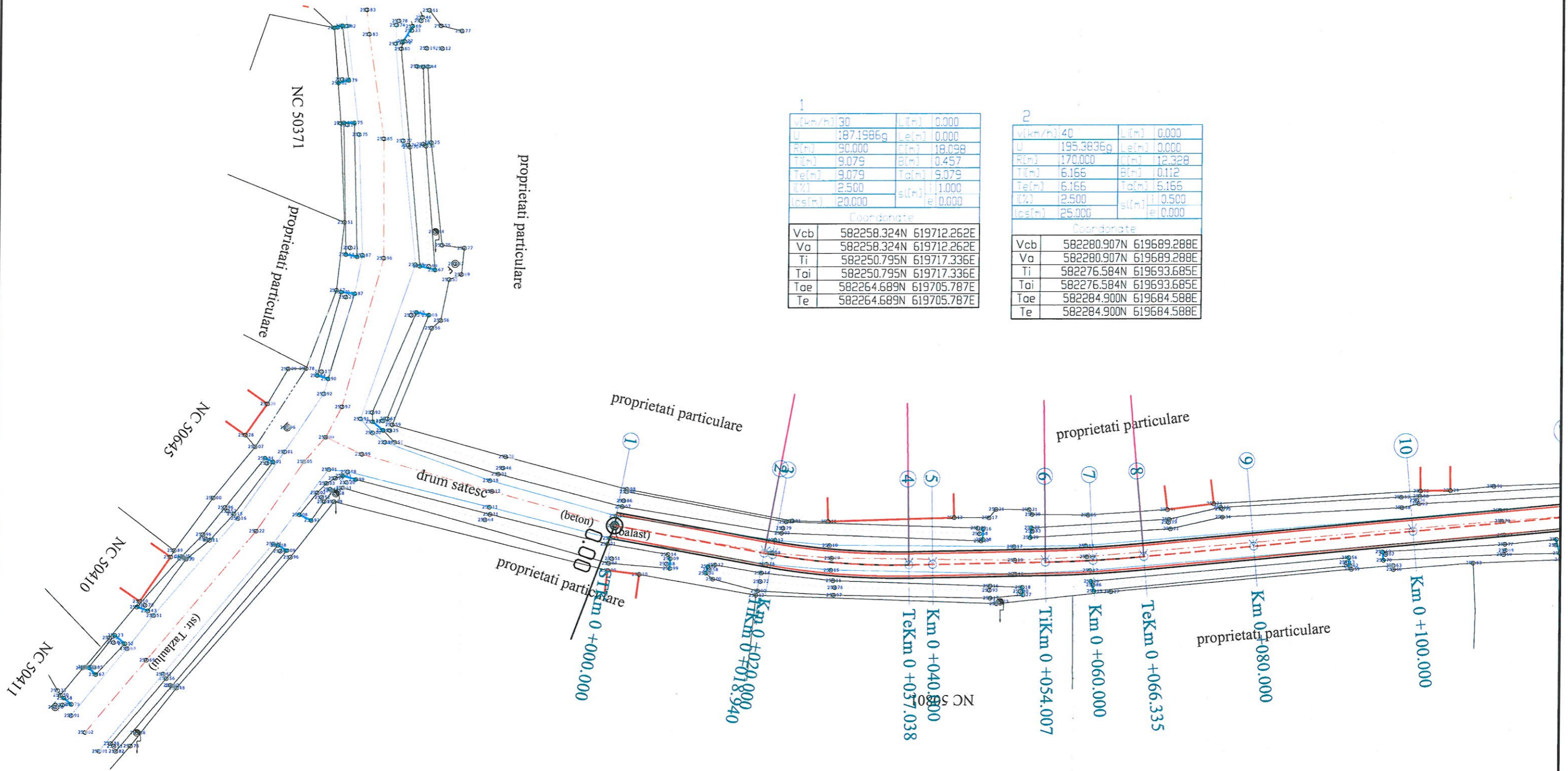
Podet transversal de executat ø500  
L= 10.00m



v[km/h]	50	L[m]	0.000
U	187.7821g	Lef[m]	0.000
R[m]	270.000	C[m]	51.818
Ti[m]	25.989	B[m]	1.248
Te[m]	25.989	To[m]	25.989
i[%]	2.500	i	0.500
ics[m]	30.000	ie	0.000
Coordonate			
Vcb	582544.015N	620307.222E	
Vo	582544.015N	620307.222E	
Ti	582521.272N	620319.799E	
Toi	582521.272N	620319.799E	
Toe	582568.739N	620299.213E	
Te	582568.739N	620299.213E	



VERIFICATOR	ing. Grădinaru T. Ioan	A4;B2;D	REFERAT nr. .... din .....	Proiect nr. 339/2020	
<b>S.C. ALIDO PROIECT S.R.L.</b> Piatra Neamț, str. Prof. Ion Negre, nr. 12 J 27/528/2001, R 14342100			<b>Beneficiar:</b> Comuna Candesti, Judetul Neamt		
Specificatia	Numele si prenumele	Semnatura	<b>Titlu proiect:</b> "Modernizare drumuri de interes local in comuna Candesti, Judetul Neamt"	Faza Obținere avize	
SEF PROIECT	ing. Adrian NECULA			<b>Titlu planșă:</b> Plan de situatie - Drum vicinal 6 - Sat Vadurele	Plansa nr. 1
PROIECTANT	ing. Ana-Maria URSACHE				
PROIECTANT	ing. Claudiu UNGUREANU				
PROIECTANT	ing. Gabriel AMARIEI				
PROIECTANT	ing. Ana-Maria CHIRILA				



1			
V[km/h]	30	L[m]	0.000
U	187.1986g	Le[m]	0.000
R[m]	90.000	C[m]	18.038
Ti[m]	9.079	B[m]	0.457
Te[m]	9.079	To[m]	9.079
I[%]	2.500	i	1.000
lcs[m]	20.000	e	0.000
Coordonate			
Vcb	582258.324N	619712.262E	
Va	582258.324N	619712.262E	
Ti	582250.795N	619717.336E	
Tai	582250.795N	619717.336E	
Tae	582264.689N	619705.787E	
Te	582264.689N	619705.787E	

2			
V[km/h]	40	L[m]	0.000
U	195.3836g	Le[m]	0.000
R[m]	170.000	C[m]	12.328
Ti[m]	6.166	B[m]	0.112
Te[m]	6.166	To[m]	6.166
I[%]	2.500	i	0.500
lcs[m]	25.000	e	0.000
Coordonate			
Vcb	582280.907N	619689.288E	
Va	582280.907N	619689.288E	
Ti	582276.584N	619693.685E	
Tai	582276.584N	619693.685E	
Tae	582284.900N	619684.588E	
Te	582284.900N	619684.588E	



VERIFICATOR	ing. Grădinaru T. Ioan	A4;B2;D	REFERAT nr. .... din .....	Proiect nr. 339/2020
<b>S.C. ALIDO PROIECT S.R.L.</b> Piatra Neamț, str. Prof. Ion Negre, nr. 12 J 27/528/2001, R 14342100			Beneficiar	Comuna Candesti, Judetul Neamt
Specificatia	Numele si prenumele	Semnatura	Titlu proiect: "Modernizare drumuri de interes local in comuna Candesti, Judetul Neamt"	Faza Obținere avize
SEF PROIECT	ing. Adrian NECULA			
PROIECTANT	ing. Ana-Maria URSACHE			
PROIECTANT	ing. Claudiu UNGUREANU			
PROIECTANT	ing. Gabriel AMARIEI			
PROIECTANT	ing. Ana-Maria CHIRILA		Titlu planșă: Plan de situatie - Drum vicinal 7 - Sat Vadurele	Planșa nr. 1

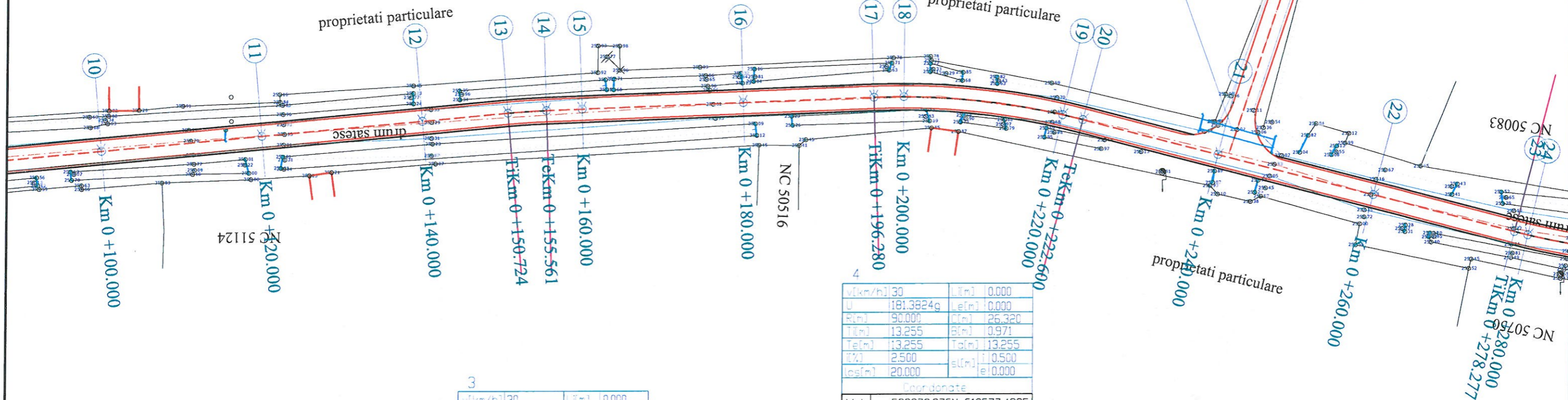
DRUM LATERAL  
se amenajeaza pe o suprafata de 82 mp

v[km/h]	30	L[m]	0.000
U	192.5917g	Le[m]	0.000
R[m]	90.000	C[m]	10.473
Ti[m]	5.243	B[m]	0.153
Te[m]	5.243	To[m]	5.243
i[%]	2.500	s[m]	1.200
lcs[m]	20.000	e	0.000
Coordonate			
Vcb	582444.234N	619540.605E	
Va	582444.234N	619540.605E	
Ti	582439.686N	619543.211E	
Toi	582439.686N	619543.211E	
Tae	582448.450N	619537.488E	
Te	582448.450N	619537.488E	

Podet lateral de executat ø500  
L= 10.00m

proprietati particulare

proprietati particulare



v[km/h]	30	L[m]	0.000
U	181.3824g	Le[m]	0.000
R[m]	90.000	C[m]	26.320
Ti[m]	13.255	B[m]	0.971
Te[m]	13.255	To[m]	13.255
i[%]	2.500	s[m]	1.500
lcs[m]	20.000	e	0.000
Coordonate			
Vcb	582379.876N	619577.482E	
Va	582379.876N	619577.482E	
Ti	582370.764N	619587.107E	
Toi	582370.764N	619587.107E	
Tae	582391.377N	619570.892E	
Te	582391.377N	619570.892E	

v[km/h]	30	L[m]	0.000
U	196.5791g	Le[m]	0.000
R[m]	90.000	C[m]	4.836
Ti[m]	2.419	B[m]	0.032
Te[m]	2.419	To[m]	2.419
i[%]	2.500	s[m]	1.000
lcs[m]	20.000	e	0.000
Coordonate			
Vcb	582341.107N	619618.434E	
Va	582341.107N	619618.434E	
Ti	582339.541N	619620.277E	
Toi	582339.541N	619620.277E	
Tae	582342.770N	619616.678E	
Te	582342.770N	619616.678E	



VERIFICATOR	ing. Grădinaru T. Ioan	A4;B2;D	REFERAT nr. ....	Proiect nr. 339/2020
<b>S.C. ALIDO PROIECT S.R.L.</b> Piatra Neamț, str. Prof. Ion Negre, nr. 12 J 27/528/2001, R 14342100			Beneficiar: <b>Comuna Candesti, Judetul Neamt</b>	
Specificatia	Numele si prenumele	Semnatura	Scara 1:500  Data 2020	Titlu proiect: <b>"Modernizare drumuri de interes local in comuna Candesti, Judetul Neamt"</b>  Titlu planșă: <b>Plan de situatie - Drum vicinal 7 - Sat Vadurele</b>
SEF PROIECT	ing. Adrian NECULA	<i>[Signature]</i>		
PROIECTANT	ing. Ana-Maria URSACHE	<i>[Signature]</i>		
PROIECTANT	ing. Claudiu UNGUREANU	<i>[Signature]</i>		
PROIECTANT	ing. Gabriel AMARIEI	<i>[Signature]</i>		
PROIECTANT	ing. Ana-Maria CHIRILA	<i>[Signature]</i>		Planșa nr.2

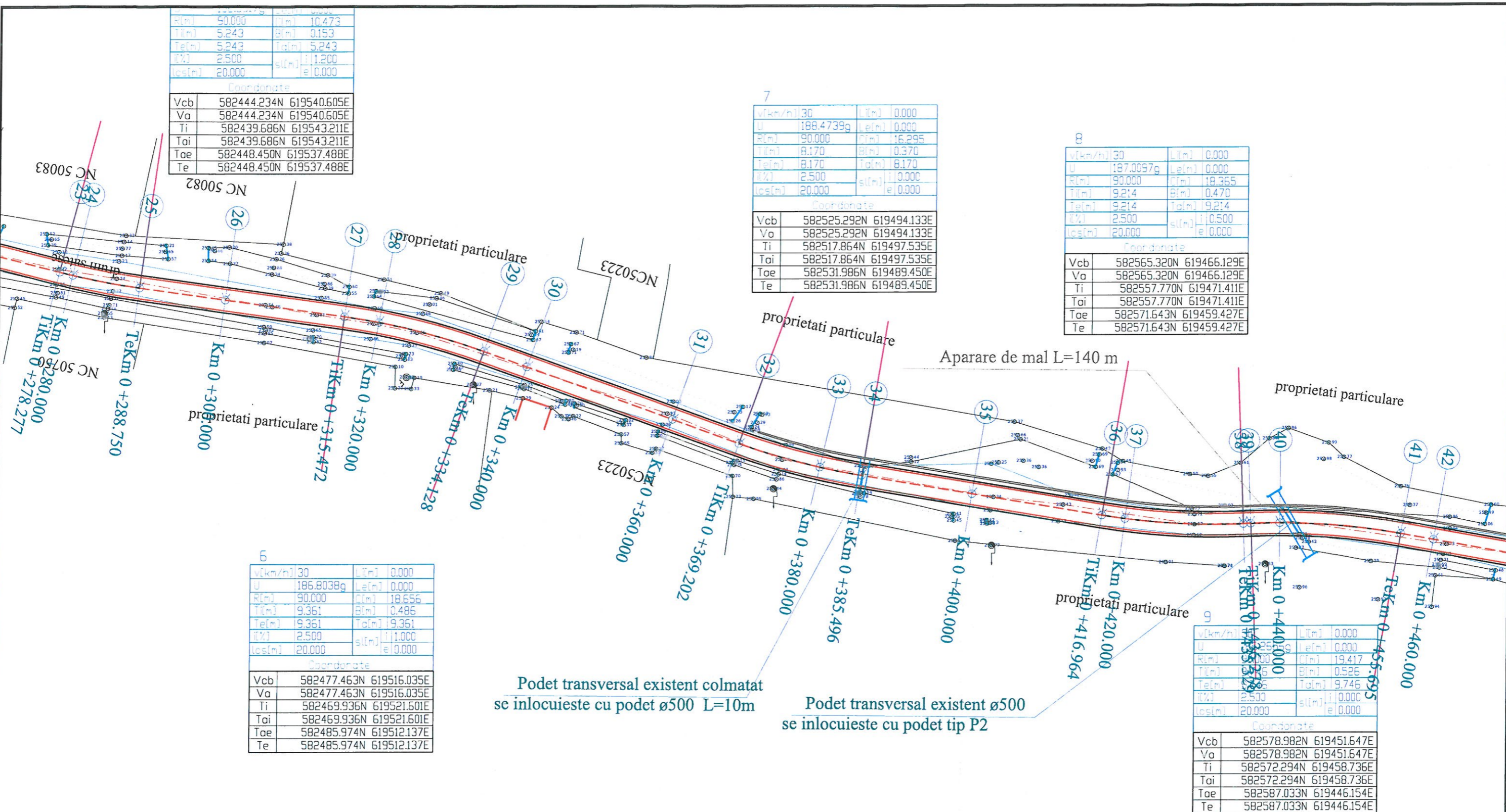
R(m)	90.000	T(m)	10.473
Ti(m)	5.243	B(m)	0.153
Te(m)	5.243	To(m)	5.243
(%)	2.500	si(m)	1.200
lcs(m)	20.000	e	0.000
Coordinate			
Vcb	582444.234N	619540.605E	
Va	582444.234N	619540.605E	
Ti	582439.686N	619543.211E	
Toi	582439.686N	619543.211E	
Toe	582448.450N	619537.488E	
Te	582448.450N	619537.488E	

v(km/h)	30	L(m)	0.000
U	188.4739g	Le(m)	0.000
R(m)	90.000	B(m)	16.295
Ti(m)	8.170	B(m)	0.370
Te(m)	8.170	To(m)	8.170
(%)	2.500	si(m)	1.000
lcs(m)	20.000	e	0.000
Coordinate			
Vcb	582525.292N	619494.133E	
Va	582525.292N	619494.133E	
Ti	582517.864N	619497.535E	
Toi	582517.864N	619497.535E	
Toe	582531.986N	619489.450E	
Te	582531.986N	619489.450E	

v(km/h)	30	L(m)	0.000
U	187.0097g	Le(m)	0.000
R(m)	90.000	B(m)	18.365
Ti(m)	9.214	B(m)	0.470
Te(m)	9.214	To(m)	9.214
(%)	2.500	si(m)	1.000
lcs(m)	20.000	e	0.000
Coordinate			
Vcb	582565.320N	619466.129E	
Va	582565.320N	619466.129E	
Ti	582557.770N	619471.411E	
Toi	582557.770N	619471.411E	
Toe	582571.643N	619459.427E	
Te	582571.643N	619459.427E	

v(km/h)	30	L(m)	0.000
U	185.8038g	Le(m)	0.000
R(m)	90.000	B(m)	18.556
Ti(m)	9.361	B(m)	0.486
Te(m)	9.361	To(m)	9.361
(%)	2.500	si(m)	1.000
lcs(m)	20.000	e	0.000
Coordinate			
Vcb	582477.463N	619516.035E	
Va	582477.463N	619516.035E	
Ti	582469.936N	619521.601E	
Toi	582469.936N	619521.601E	
Toe	582485.974N	619512.137E	
Te	582485.974N	619512.137E	

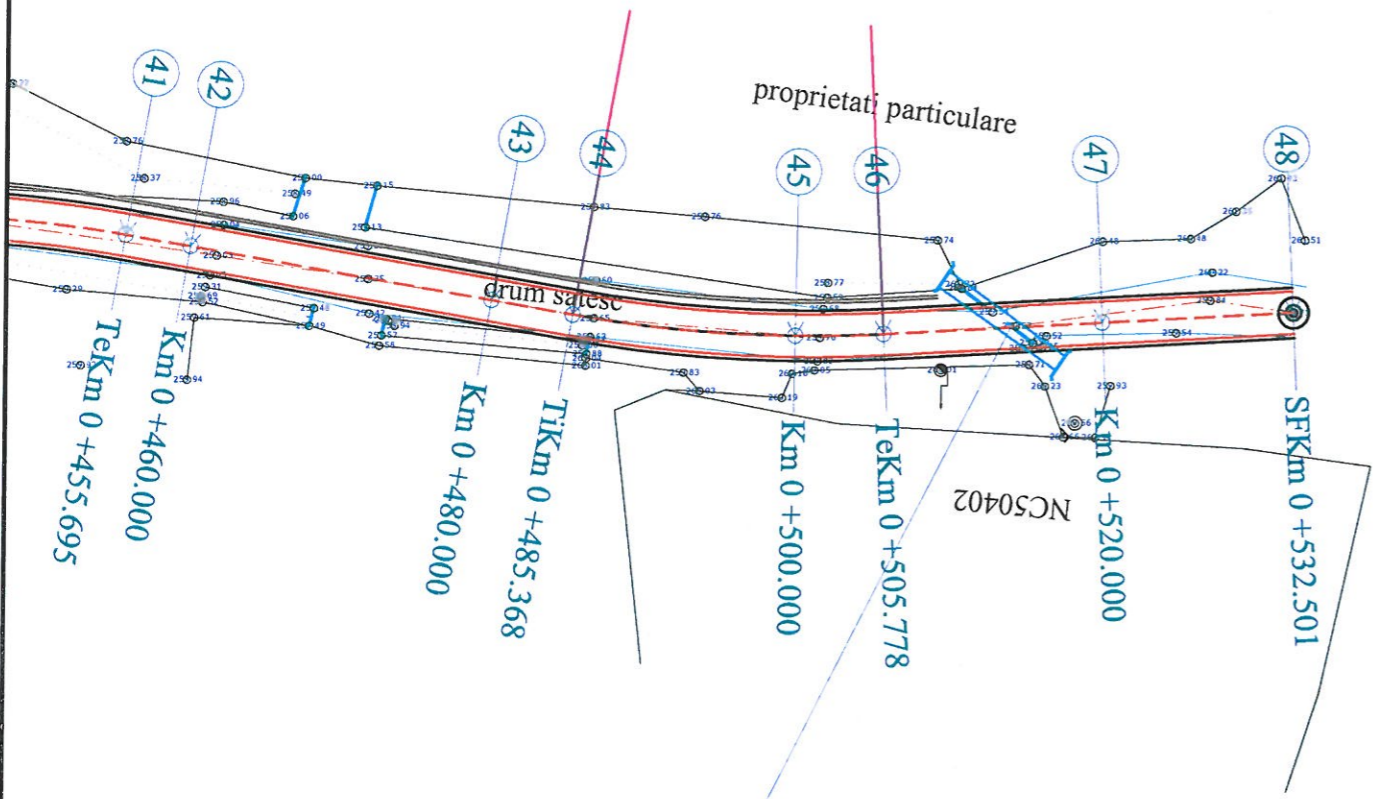
v(km/h)	30	L(m)	0.000
U	185.2950g	Le(m)	0.000
R(m)	90.000	B(m)	19.417
Ti(m)	9.214	B(m)	0.526
Te(m)	9.214	To(m)	9.214
(%)	2.500	si(m)	1.000
lcs(m)	20.000	e	0.000
Coordinate			
Vcb	582578.982N	619451.647E	
Va	582578.982N	619451.647E	
Ti	582572.294N	619458.736E	
Toi	582572.294N	619458.736E	
Toe	582587.033N	619446.154E	
Te	582587.033N	619446.154E	



VERIFICATOR	ing. Grădinaru T. Ioan	A4;B2;D	REFERAT nr. ....	Proiect nr. 339/2020	
<b>S.C. ALIDO PROIECT S.R.L.</b> Piatra Neamț, str. Prof. Ion Negre, nr. 12 J 27/528/2001, R 14342100			Beneficiar:		
			Comuna Candesti, Judetul Neamt		
Specificatia	Numele si prenumele	Semnatura	Titlu proiect: <b>"Modernizare drumuri de interes local in comuna Candesti, Judetul Neamt"</b>	Faza Obținere avize	
SEF PROIECT	ing. Adrian NECULA	<i>[Signature]</i>		Titlu planșă: Plan de situatie - Drum vicinal 7 - Sat Vadurele	Planșa nr.3
PROIECTANT	ing. Ana-Maria URSACHE	<i>[Signature]</i>			
PROIECTANT	ing. Claudiu UNGUREANU	<i>[Signature]</i>			
PROIECTANT	ing. Gabriel AMARIEI	<i>[Signature]</i>			
PROIECTANT	ing. Ana-Maria CHIRILA	<i>[Signature]</i>			

10

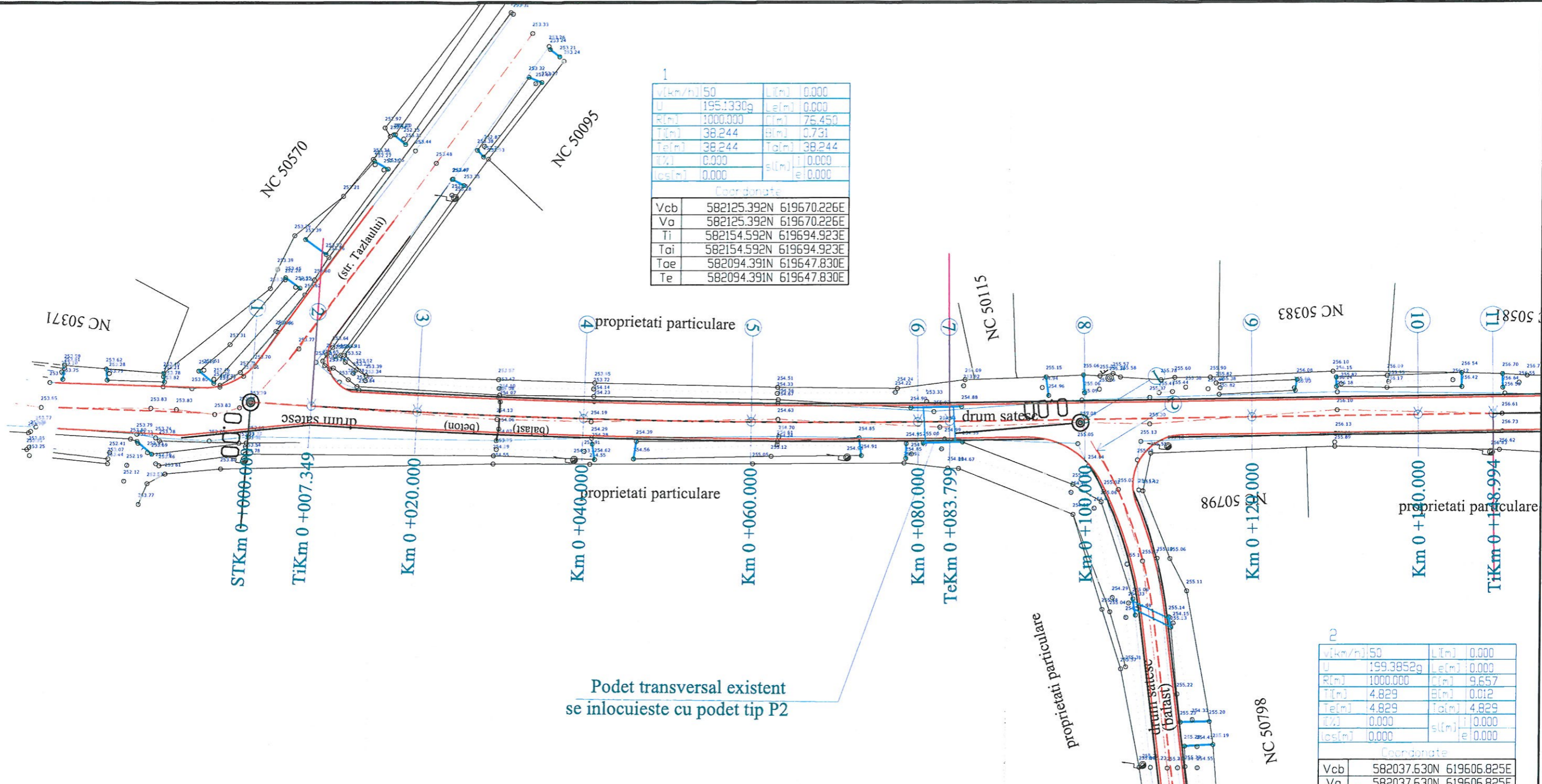
v[km/h]	30	L[m]	0.000
U	185.5631g	L <sub>e</sub> [m]	0.000
R[m]	90.000	B[m]	20.410
Ti[m]	10.249	B <sub>0</sub> [m]	0.582
Te[m]	10.249	Ta[m]	10.249
T%	2.500	st[m]	1.000
lcs[m]	20.000	le	0.000
Coordonate			
Vcb	582620.010N	619423.652E	
Va	582620.010N	619423.652E	
Ti	582611.544N	619429.429E	
Tai	582611.544N	619429.429E	
Toe	582626.960N	619416.120E	
Te	582626.960N	619416.120E	



Podet transversal existent ø500  
se inlocuieste cu podet tip P2



VERIFICATOR	ing. Grădinaru T. Ioan	A4;B2;D	REFERAT nr. ....	Proiect nr. 339/2020
<b>S.C. ALIDO PROIECT S.R.L.</b> Piatra Neamț, str. Prof. Ion Negre, nr. 12 J 27/528/2001, R 14342100			Beneficiar: <b>Comuna Candesti, Judetul Neamt</b>	
Specificatia	Numele si prenumele	Semnatura	Scara 1:500  Data 2020	Faza Obținere avize  Planșa nr.4
SEF PROIECT	ing. Adrian NECULA	<i>[Signature]</i>		
PROIECTANT	ing. Ana-Maria URSACHE	<i>[Signature]</i>		
PROIECTANT	ing. Claudiu UNGUREANU	<i>[Signature]</i>		
PROIECTANT	ing. Gabriel AMARIEI	<i>[Signature]</i>		
PROIECTANT	ing. Ana-Maria CHIRILA	<i>[Signature]</i>		
			Titlu proiect: <b>"Modernizare drumuri de interes local in comuna Candesti, Judetul Neamt"</b>	
			Titlu planșă: <b>Plan de situatie - Drum vicinal 7 - Sat Vadurele</b>	



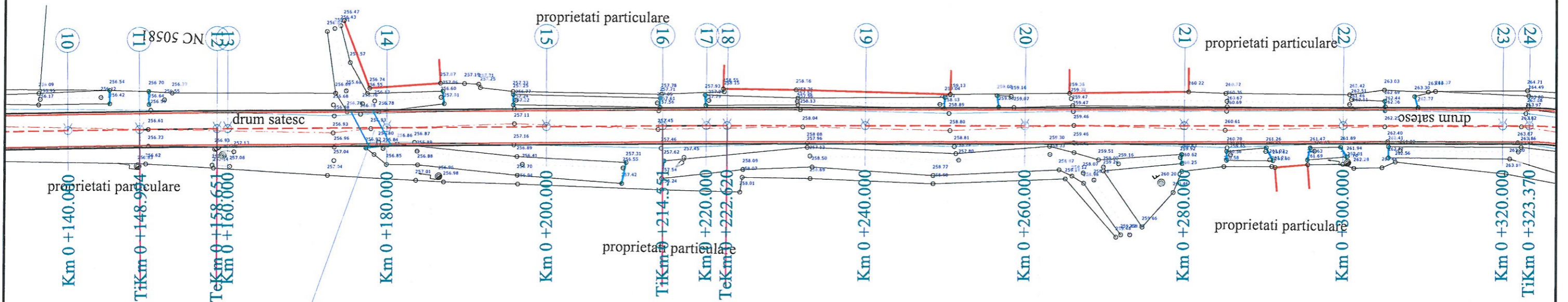
V(km/h)	50	L(m)	0.000
U	195.1330g	Le(m)	0.000
R(m)	1000.000	l(m)	75.450
Ti(m)	38.244	B(m)	0.731
Te(m)	38.244	Tc(m)	38.244
T%	0.000	e(m)	1.0000
lcs(m)	0.000	e	1.0000
Coordonate			
Vcb	582125.392N	619670.226E	
Va	582125.392N	619670.226E	
Ti	582154.592N	619694.923E	
Toi	582154.592N	619694.923E	
Toe	582094.391N	619647.830E	
Te	582094.391N	619647.830E	

V(km/h)	50	L(m)	0.000
U	199.3852g	Le(m)	0.000
R(m)	1000.000	l(m)	9.657
Ti(m)	4.829	B(m)	0.012
Te(m)	4.829	Tc(m)	4.829
T%	0.000	e(m)	1.0000
lcs(m)	0.000	e	1.0000
Coordonate			
Vcb	582037.630N	619606.825E	
Va	582037.630N	619606.825E	
Ti	582041.544N	619609.653E	
Toi	582041.544N	619609.653E	
Toe	582033.743N	619603.960E	
Te	582033.743N	619603.960E	

Podet transversal existent se inlocuieste cu podet tip P2



VERIFICATOR	ing. Grădinaru T. Ioan	A4;B2;D	REFERAT nr. ....	Proiect nr. 339/2020	
<b>S.C. ALIDO PROIECT S.R.L.</b> Piatra Neamt, str. Prof. Ion Negre, nr. 12 J 27/528/2001, R 14342100			Beneficiar:	Comuna Candesti, Judetul Neamt	
Specificatia	Numele si prenumele	Semnatura	Titlu proiect: "Modernizare drumuri de interes local in comuna Candesti, Judetul Neamt"	Faza Obținere avize	
SEF PROIECT	ing. Adrian NECULA	<i>[Signature]</i>		Titlu planșă: Plan de situatie - Drum vicinal 8 - Sat Vadurele	Plansa nr.1
PROIECTANT	ing. Ana-Maria URSACHE	<i>[Signature]</i>			
PROIECTANT	ing. Claudiu UNGUREANU	<i>[Signature]</i>			
PROIECTANT	ing. Gabriel AMARIEI	<i>[Signature]</i>			
PROIECTANT	ing. Ana-Maria CHIRILA	<i>[Signature]</i>			



Podet transversal existent  
se inlocuieste cu podet tip P2

v[km/h]	50	L[m]	0.000
U	199.3852g	Le[m]	0.000
R[m]	1000.000	C[m]	9.557
Ti[m]	4.829	B[m]	0.012
Te[m]	4.829	Tc[m]	4.829
i[%]	0.000	i	0.000
lcs[m]	0.000	e	0.000
Coordonate			
Vcb	582037.630N	619606.825E	
Va	582037.630N	619606.825E	
Ti	582041.544N	619609.653E	
Tai	582041.544N	619609.653E	
Toe	582033.743N	619603.960E	
Te	582033.743N	619603.960E	

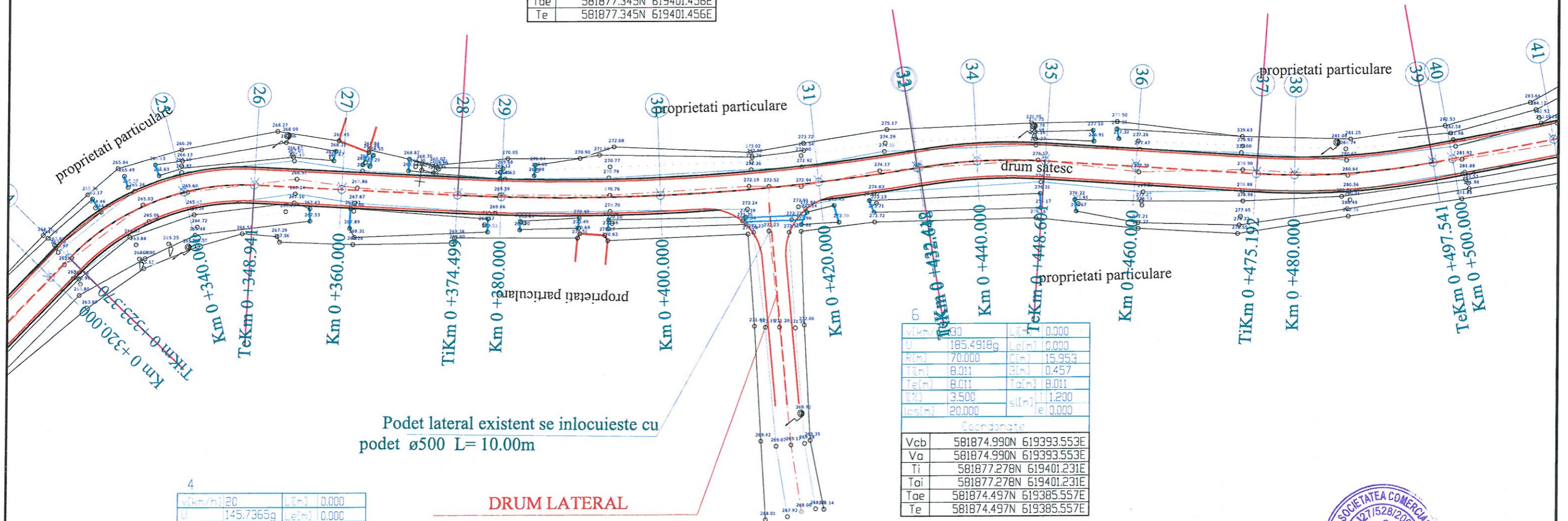
v[km/h]	50	L[m]	0.000
U	199.4863g	Le[m]	0.000
R[m]	1000.000	C[m]	8.059
Ti[m]	4.034	B[m]	0.008
Te[m]	4.034	Tc[m]	4.034
i[%]	0.000	i	0.000
lcs[m]	0.000	e	0.000
Coordonate			
Vcb	581985.501N	619568.396E	
Va	581985.501N	619568.396E	
Ti	581988.749N	619570.790E	
Tai	581988.749N	619570.790E	
Toe	581982.274N	619565.976E	
Te	581982.274N	619565.976E	



VERIFICATOR	ing. Grădinaru T. Ioan	A4;B2;D	REFERAT nr. .... din .....	Proiect nr. 339/2020	
<b>S.C. ALIDO PROIECT S.R.L.</b> Piatra Neamț, str. Prof. Ion Negre, nr. 12 J 27/528/2001, R 14342100			Beneficiar		
			Comuna Candesti, Judetul Neamt		
Specificatia	Numele si prenumele	Semnatura	Titlu proiect: "Modernizare drumuri de interes local in comuna Candesti, Judetul Neamt"	Faza Obținere avize	
SEF PROIECT	ing. Adrian NECULA	<i>[Signature]</i>		Titlu planșă: Plan de situatie - Drum vicinal 8 - Sat Vadurele	Plansa nr.2
PROIECTANT	ing. Ana-Maria URSACHE	<i>[Signature]</i>			
PROIECTANT	ing. Claudiu UNGUREANU	<i>[Signature]</i>			
PROIECTANT	ing. Gabriel AMARIEI	<i>[Signature]</i>			
PROIECTANT	ing. Ana-Maria CHIRILA	<i>[Signature]</i>			

5			
v[km/h]	50	L[m]	0.000
U	185.3448g	Le[m]	0.000
R[m]	270.000	r[m]	57.914
Ti[m]	29.068	B[m]	1.560
Te[m]	29.068	Ta[m]	29.068
i[%]	2.500	i	0.500
lcs[m]	30.000	s[m]	e 0.000
Coordonate			
Vcb	581885.646N	619429.314E	
Va	581885.646N	619429.314E	
Ti	581887.827N	619458.301E	
Toi	581887.827N	619458.301E	
Toe	581877.345N	619401.456E	
Te	581877.345N	619401.456E	

7			
v[km/h]	30	L[m]	0.000
U	184.1914g	Le[m]	0.000
R[m]	90.000	r[m]	22.349
Ti[m]	11.232	B[m]	0.698
Te[m]	11.232	Ta[m]	11.232
i[%]	2.500	i	0.500
lcs[m]	20.000	s[m]	e 0.000
Coordonate			
Vcb	581872.164N	619347.805E	
Va	581872.164N	619347.805E	
Ti	581872.857N	619359.016E	
Toi	581872.857N	619359.016E	
Toe	581868.738N	619337.109E	
Te	581868.738N	619337.109E	



4			
v[km/h]	20	L[m]	0.000
U	145.7365g	Le[m]	0.000
R[m]	30.000	r[m]	25.571
Ti[m]	13.620	B[m]	2.947
Te[m]	13.620	Ta[m]	13.620
i[%]	6.500	i	0.500
lcs[m]	15.000	s[m]	e 0.000
Coordonate			
Vcb	581890.766N	619497.369E	
Va	581890.766N	619497.369E	
Ti	581901.664N	619505.539E	
Toi	581901.664N	619505.539E	
Toe	581889.744N	619483.787E	
Te	581889.744N	619483.787E	

**DRUM LATERAL**  
se amenajeaza pe o suprafata de 100 mp

6			
v[km/h]	30	L[m]	0.000
U	185.4918g	Le[m]	0.000
R[m]	70.000	r[m]	15.953
Ti[m]	8.011	B[m]	0.457
Te[m]	8.011	Ta[m]	8.011
i[%]	3.500	i	1.200
lcs[m]	20.000	s[m]	e 0.000
Coordonate			
Vcb	581874.990N	619393.553E	
Va	581874.990N	619393.553E	
Ti	581877.278N	619401.231E	
Toi	581877.278N	619401.231E	
Toe	581874.497N	619385.557E	
Te	581874.497N	619385.557E	

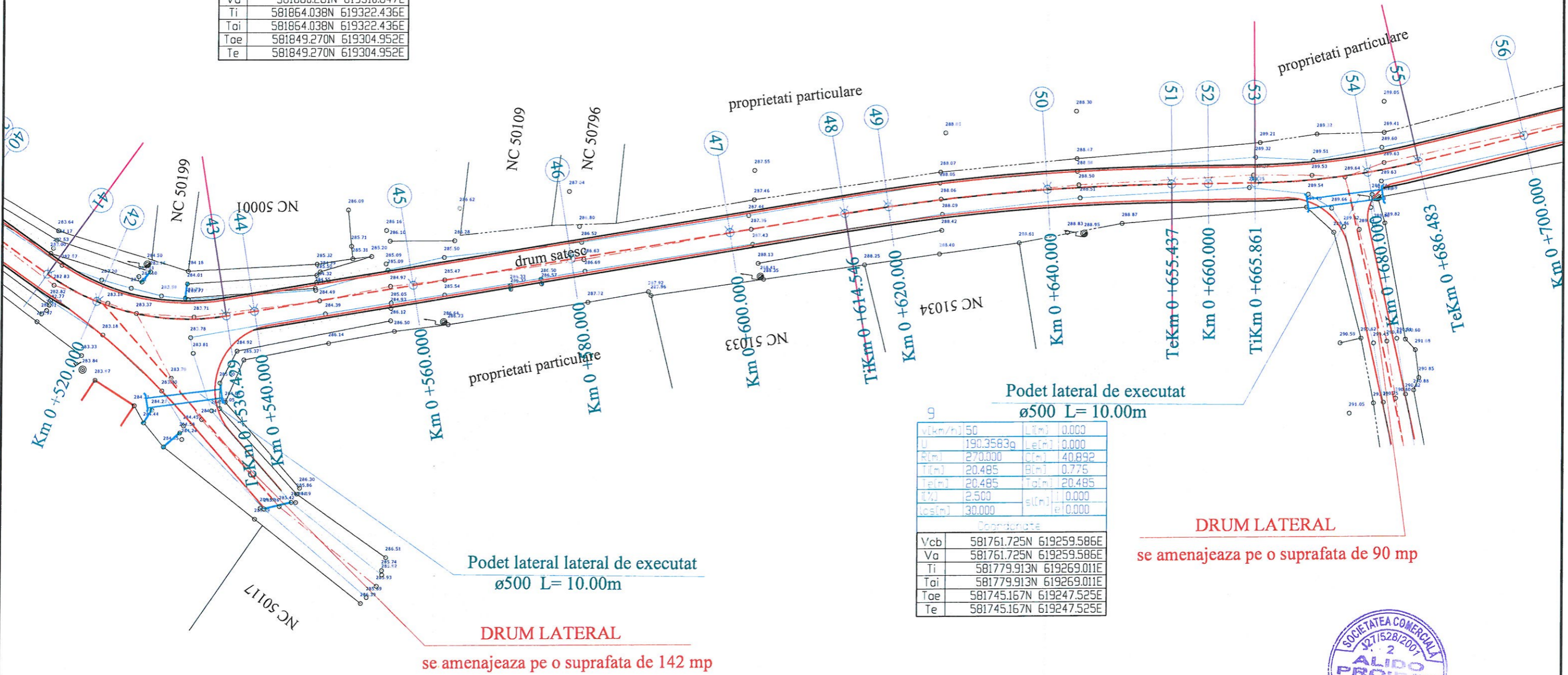


VERIFICATOR	ing. Grădinaru T. Ioan	A4;B2;D	REFERAT nr. .... din .....	Proiect nr. 339/2020
<b>S.C. ALIDO PROIECT S.R.L.</b> Piatra Neamt, str. Prof. Ion Negre, nr. 12 J 27/528/2001, R 14342100			Beneficiar:	
			Comuna Candesti, Judetul Neamt	
Specificatia	Numele si prenumele	Semnatura	Scara 1:500	Titlu proiect: "Modernizare drumuri de interes local in comuna Candesti, Judetul Neamt"
SEF PROIECT	ing. Adrian NECULA	<i>[Signature]</i>		
PROIECTANT	ing. Ana-Maria URSACHE	<i>[Signature]</i>		
PROIECTANT	ing. Claudiu UNGUREANU	<i>[Signature]</i>		
PROIECTANT	ing. Gabriel AMARIEI	<i>[Signature]</i>	Data 2020	Titlu planșă: Plan de situatie - Drum vicinal 8 - Sat Vadurele
PROIECTANT	ing. Ana-Maria CHIRILA	<i>[Signature]</i>		



v[km/h]	20	L[m]	0.000
U	150.1729g	Lc[m]	0.000
R[m]	30.000	C[m]	23.480
T[m]	12.379	B[m]	2.454
Tc[m]	12.379	Tc[m]	12.379
I[%]	6.500	s[m]	0.500
cs[m]	15.000	e	0.500
Coordinate			
Vcb	581860.261N	619310.647E	
Va	581860.261N	619310.647E	
Ti	581864.038N	619322.436E	
Tai	581864.038N	619322.436E	
Toe	581849.270N	619304.952E	
Te	581849.270N	619304.952E	

v[km/h]	30	L[m]	0.000
U	185.4130g	Lc[m]	0.000
R[m]	90.000	C[m]	20.622
T[m]	10.356	B[m]	0.594
Tc[m]	10.356	Tc[m]	10.356
I[%]	2.500	s[m]	1.000
cs[m]	20.000	e	0.000
Coordinate			
Vcb	581728.371N	619235.290E	
Va	581728.371N	619235.290E	
Ti	581736.742N	619241.388E	
Tai	581736.742N	619241.388E	
Toe	581718.834N	619231.253E	
Te	581718.834N	619231.253E	



v[km/h]	50	L[m]	0.000
U	190.3583g	Lc[m]	0.000
R[m]	270.000	C[m]	40.892
T[m]	20.485	B[m]	0.775
Tc[m]	20.485	Tc[m]	20.485
I[%]	2.500	s[m]	0.000
cs[m]	30.000	e	0.000
Coordinate			
Vcb	581761.725N	619259.586E	
Va	581761.725N	619259.586E	
Ti	581779.913N	619269.011E	
Tai	581779.913N	619269.011E	
Toe	581745.167N	619247.525E	
Te	581745.167N	619247.525E	

**DRUM LATERAL**  
se amenajeaza pe o suprafata de 90 mp

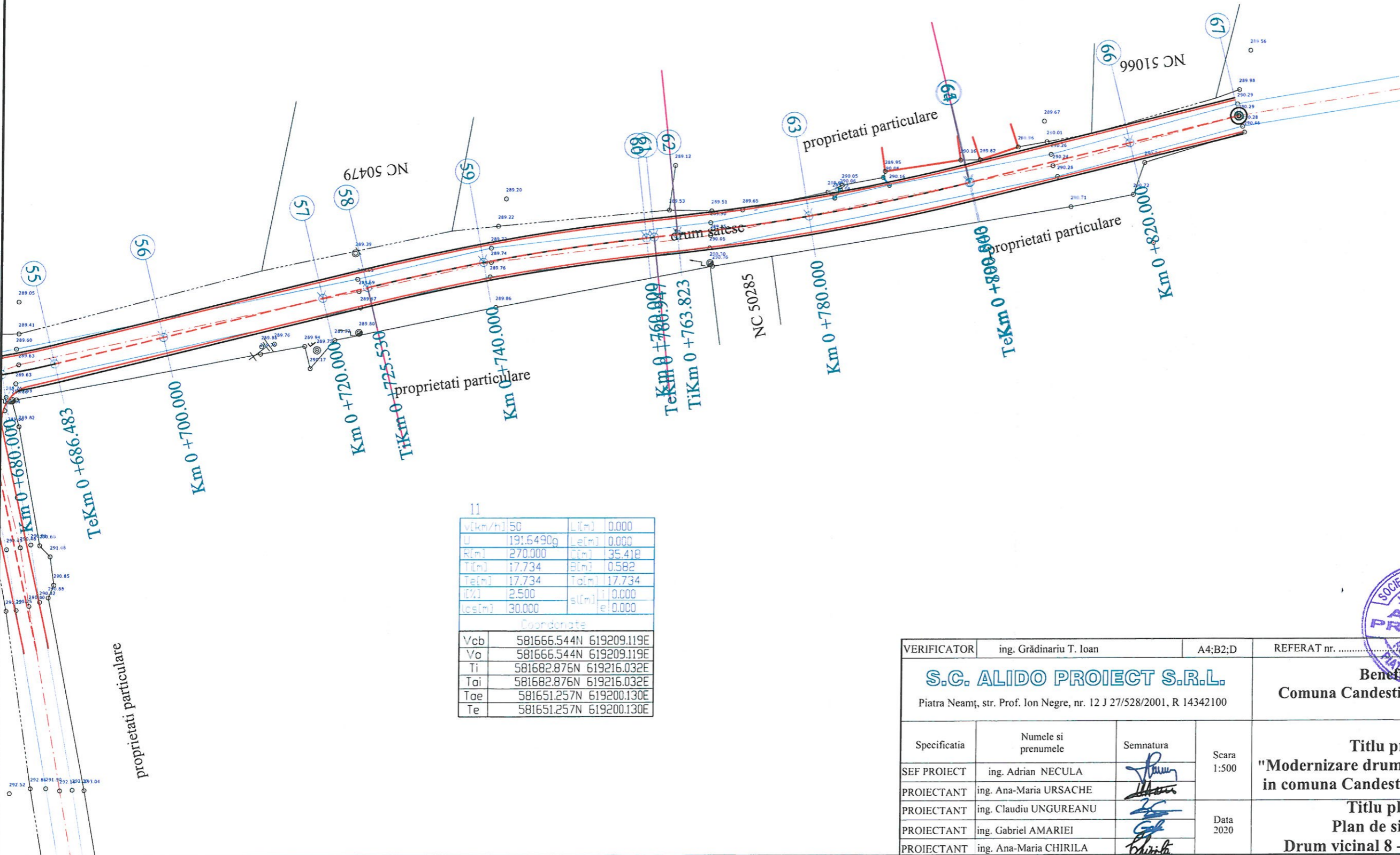


VERIFICATOR	ing. Grădinaru T. Ioan	A4;B2;D	REFERAT nr. ....	
<b>S.G. ALIDO PROIECT S.R.L.</b> Piatra Neamt, str. Prof. Ion Negre, nr. 12 J 27/528/2001, R 14342100			Beneficiar:	Proiect nr. 339/2020
			Comuna Candesti, Judetul Neamt	
Specificatia	Numele si prenumele	Semnatura	Titlu proiect: "Modernizare drumuri de interes local in comuna Candesti, Judetul Neamt"	Faza Obținere avize
SEF PROIECT	ing. Adrian NECULA	<i>[Signature]</i>		
PROIECTANT	ing. Ana-Maria URSACHE	<i>[Signature]</i>		
PROIECTANT	ing. Claudiu UNGUREANU	<i>[Signature]</i>		
PROIECTANT	ing. Gabriel AMARIEI	<i>[Signature]</i>		
PROIECTANT	ing. Ana-Maria CHIRILA	<i>[Signature]</i>	Titlu planșă: Plan de situatie - Drum vicinal 8 - Sat Vadurele	Plansa nr.4

12

v[km/h]	50	L[m]	0.000
U	191.5070g	La[m]	0.000
R[m]	270.000	B[m]	136.020
Ti[m]	18.037	B[m]	0.502
Te[m]	18.037	Tc[m]	18.037
i[%]	2.500	s[m]	0.000
lcs[m]	30.000	e[m]	0.000

Coordonate	
Vcb	581633.231N 619189.529E
Vo	581633.231N 619189.529E
Ti	581648.779N 619198.672E
Toi	581648.779N 619198.672E
Toe	581616.605N 619182.535E
Te	581616.605N 619182.535E



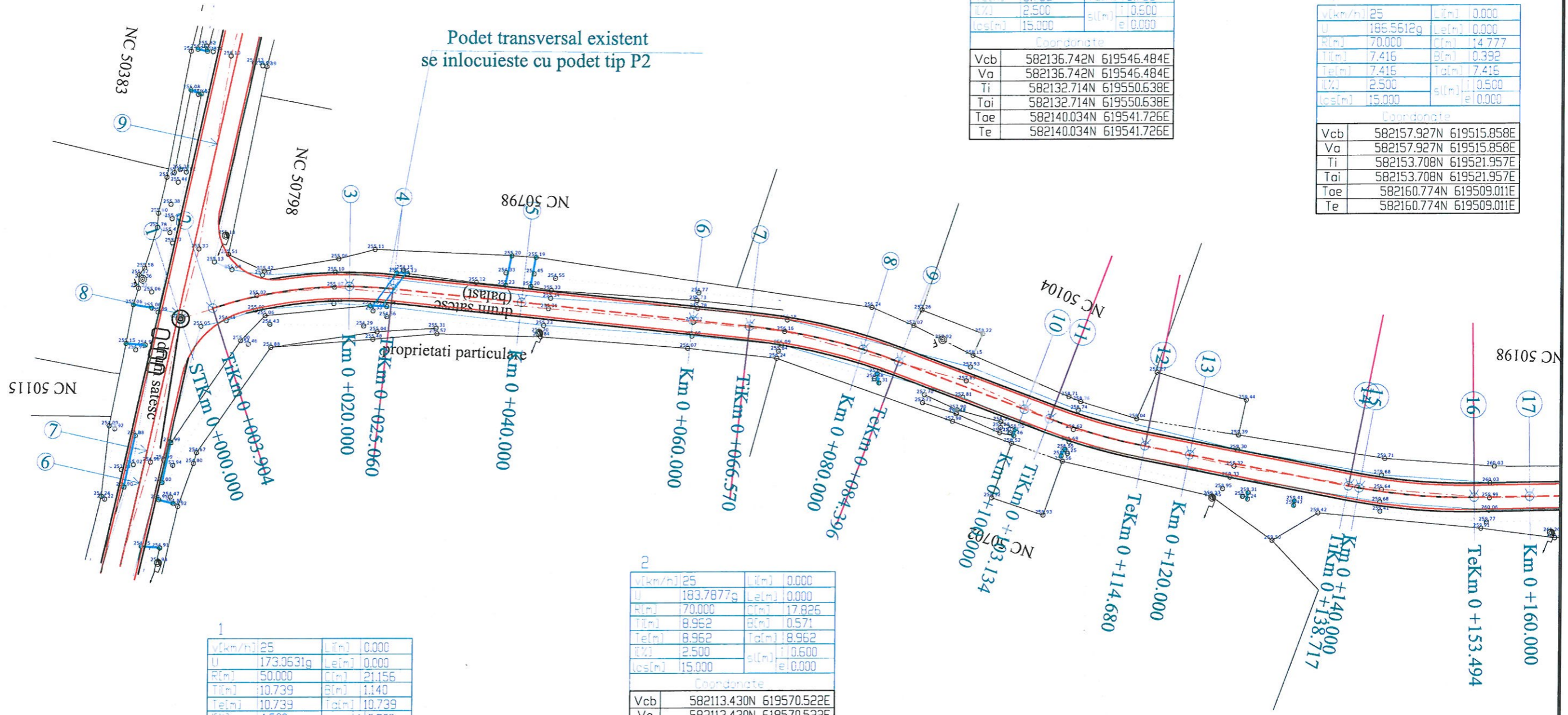
11

v[km/h]	50	L[m]	0.000
U	191.5490g	La[m]	0.000
R[m]	270.000	B[m]	35.418
Ti[m]	17.734	B[m]	0.582
Te[m]	17.734	Tc[m]	17.734
i[%]	2.500	s[m]	0.000
lcs[m]	30.000	e[m]	0.000

Coordonate	
Vcb	581666.544N 619209.119E
Vo	581666.544N 619209.119E
Ti	581682.876N 619216.032E
Toi	581682.876N 619216.032E
Toe	581651.257N 619200.130E
Te	581651.257N 619200.130E



VERIFICATOR	ing. Grădinaru T. Ioan	A4;B2;D	REFERAT nr. ....	Proiect nr. 339/2020
<b>S.C. ALIDO PROIECT S.R.L.</b> Piatra Neamț, str. Prof. Ion Negre, nr. 12 J 27/528/2001, R 14342100			Beneficiar: <b>Comuna Candesti, Judetul Neamt</b>	Faza Obținere avize
Specificatia	Numele si prenumele	Semnatura	Titlu proiect: <b>"Modernizare drumuri de interes local in comuna Candesti, Judetul Neamt"</b>	Plansa nr.5
SEF PROIECT	ing. Adrian NECULA	<i>[Signature]</i>		
PROIECTANT	ing. Ana-Maria URSACHE	<i>[Signature]</i>		
PROIECTANT	ing. Claudiu UNGUREANU	<i>[Signature]</i>		
PROIECTANT	ing. Gabriel AMARIEI	<i>[Signature]</i>		
PROIECTANT	ing. Ana-Maria CHIRILA	<i>[Signature]</i>	Titlu planșă: <b>Plan de situatie - Drum vicinal 8 - Sat Vadurele</b>	



3

v[km/h]	25	L[m]	0.000
U	189.4996g	Le[m]	0.000
R[m]	70.000	C[m]	11.546
Ti[m]	5.785	B[m]	0.239
Te[m]	5.785	Ta[m]	5.785
I[%]	2.500	e[m]	0.000
lcs[m]	15.000	e	0.000
Coordonate			
Vcb	582136.742N	619546.484E	
Va	582136.742N	619546.484E	
Ti	582132.714N	619550.638E	
Tai	582132.714N	619550.638E	
Tae	582140.034N	619541.726E	
Te	582140.034N	619541.726E	

4

v[km/h]	25	L[m]	0.000
U	185.5512g	Le[m]	0.000
R[m]	70.000	C[m]	14.777
Ti[m]	7.415	B[m]	0.392
Te[m]	7.415	Ta[m]	7.415
I[%]	2.500	e[m]	0.500
lcs[m]	15.000	e	0.000
Coordonate			
Vcb	582157.927N	619515.858E	
Va	582157.927N	619515.858E	
Ti	582153.708N	619521.957E	
Tai	582153.708N	619521.957E	
Tae	582160.774N	619509.011E	
Te	582160.774N	619509.011E	

1

v[km/h]	25	L[m]	0.000
U	173.0531g	Le[m]	0.000
R[m]	50.000	C[m]	21.156
Ti[m]	10.739	B[m]	1.140
Te[m]	10.739	Ta[m]	10.739
I[%]	4.500	e[m]	0.800
lcs[m]	15.000	e	0.000
Coordonate			
Vcb	582083.259N	619623.780E	
Va	582083.259N	619623.780E	
Ti	582082.269N	619634.473E	
Tai	582082.269N	619634.473E	
Tae	582088.552N	619614.436E	
Te	582088.552N	619614.436E	

2

v[km/h]	25	L[m]	0.000
U	183.7877g	Le[m]	0.000
R[m]	70.000	C[m]	17.825
Ti[m]	8.952	B[m]	0.571
Te[m]	8.952	Ta[m]	8.952
I[%]	2.500	e[m]	0.600
lcs[m]	15.000	e	0.000
Coordonate			
Vcb	582113.430N	619570.522E	
Va	582113.430N	619570.522E	
Ti	582109.012N	619578.319E	
Tai	582109.012N	619578.319E	
Tae	582119.669N	619564.089E	
Te	582119.669N	619564.089E	



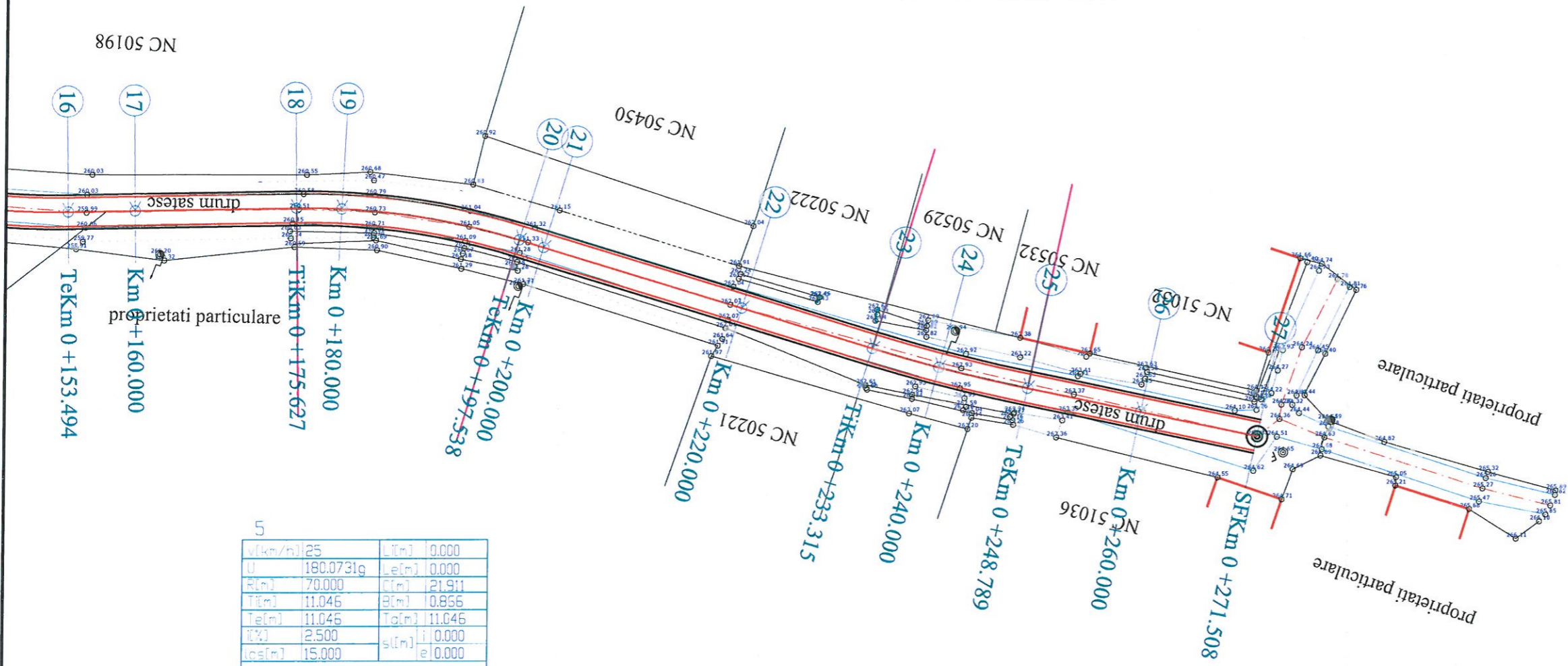
VERIFICATOR	ing. Grădinaru T. Ioan	A4;B2;D	REFERAT nr. ....	Proiect nr. 339/2020
<b>S.C. ALIDO PROIECT S.R.L.</b> Piatra Neamt, str. Prof. Ion Negre, nr. 12 J 27/528/2001, R 14342100			<b>Beneficiar:</b> <b>Comuna Candesti, Judetul Neamt</b>	
Specificatia	Numele si prenumele	Semnatura	Scara 1:500  Data 2020	<b>Titlu proiect:</b> <b>"Modernizare drumuri de interes local in comuna Candesti, Judetul Neamt"</b>
SEF PROIECT	ing. Adrian NECULA	<i>[Signature]</i>		<b>Titlu planșă:</b> <b>Plan de situatie - Drum vicinal 9 - Sat Vadurele</b>
PROIECTANT	ing. Ana-Maria URSACHE	<i>[Signature]</i>		
PROIECTANT	ing. Claudiu UNGUREANU	<i>[Signature]</i>		
PROIECTANT	ing. Gabriel AMARIEI	<i>[Signature]</i>		
PROIECTANT	ing. Ana-Maria CHIRILA	<i>[Signature]</i>		Faza Obținere avize  Planșa nr. 1

6

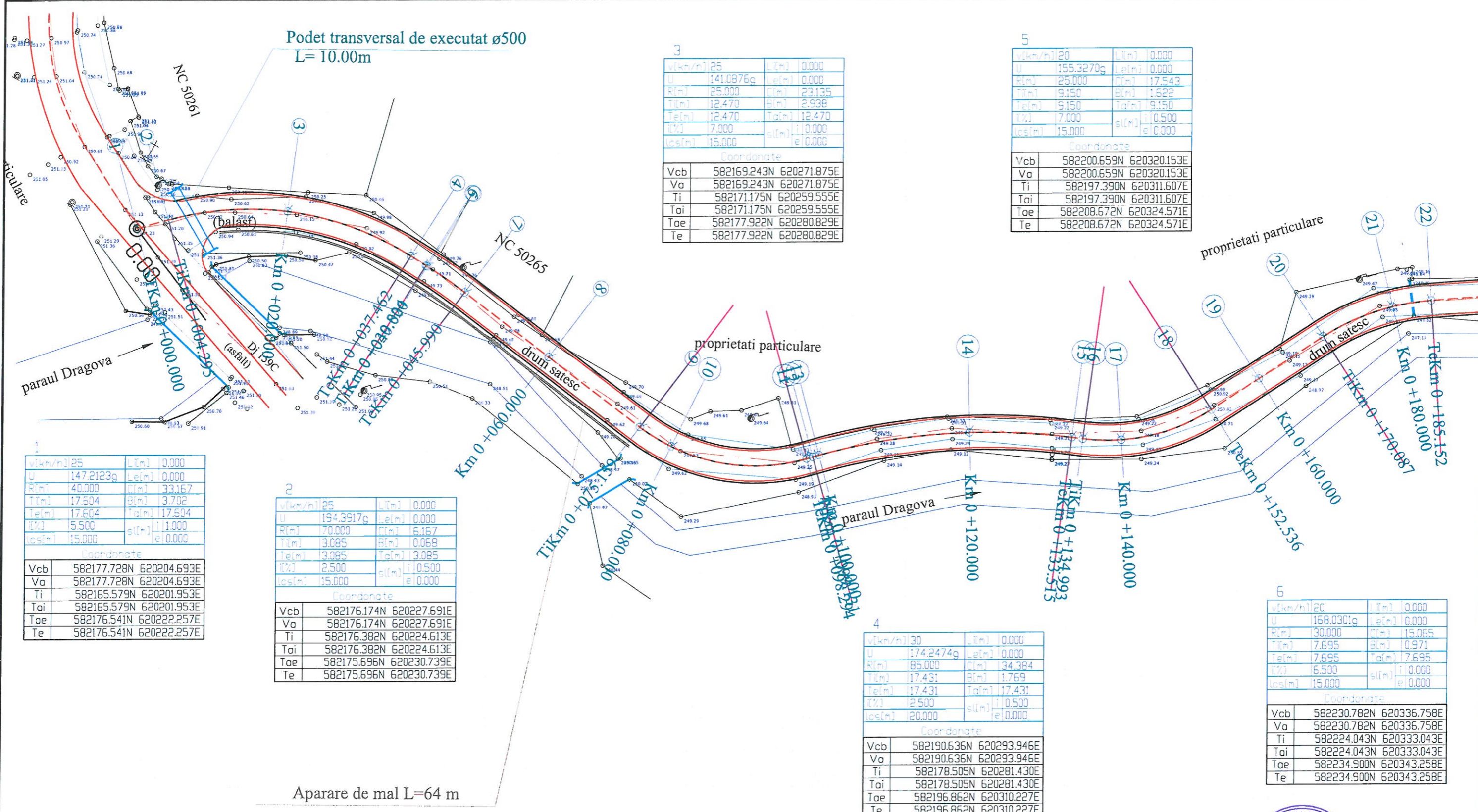
v[km/h]	40	L[m]	0.000
U	194.2051g	Le[m]	0.000
R[m]	170.000	C[m]	15.475
Ti[m]	7.743	B[m]	0.175
Te[m]	7.743	Tc[m]	7.743
i[%]	2.500	i	0.500
lcs[m]	25.000	sl[m]	e 0.000
Coordonate			
Vcb	582208.959N	619436.890E	
Va	582208.959N	619436.890E	
Ti	582203.929N	619442.777E	
Toi	582203.929N	619442.777E	
Tae	582213.433N	619430.571E	
Te	582213.433N	619430.571E	

5

v[km/h]	25	L[m]	0.000
U	180.0731g	Le[m]	0.000
R[m]	70.000	C[m]	21.911
Ti[m]	11.046	B[m]	0.856
Te[m]	11.046	To[m]	11.046
i[%]	2.500	i	0.000
lcs[m]	15.000	sl[m]	e 0.000
Coordonate			
Vcb	582173.513N	619478.375E	
Va	582173.513N	619478.375E	
Ti	582169.272N	619488.574E	
Toi	582169.272N	619488.574E	
Tae	582180.688N	619469.977E	
Te	582180.688N	619469.977E	



VERIFICATOR	ing. Grădinaru T. Ioan	A4;B2;D	REFERAT nr. .... din .....	Proiect nr. 339/2020	
<b>S.C. ALIDO PROIECT S.R.L.</b> Piatra Neamț, str. Prof. Ion Negre, nr. 12 J 27/528/2001, R 14342100			Beneficiar:		
			Comuna Candesti, Judetul Neamt		
Specificatia	Numele si prenumele	Semnatura	Titlu proiect: <b>"Modernizare drumuri de interes local in comuna Candesti, Judetul Neamt"</b>	Faza Obținere avize	
SEF PROIECT	ing. Adrian NECULA	<i>[Signature]</i>		Titlu planșă: <b>Plan de situatie - Drum vicinal 9 - Sat Vadurele</b>	Plansa nr.2
PROIECTANT	ing. Ana-Maria URSACHE	<i>[Signature]</i>			
PROIECTANT	ing. Claudiu UNGUREANU	<i>[Signature]</i>			
PROIECTANT	ing. Gabriel AMARIEI	<i>[Signature]</i>			
PROIECTANT	ing. Ana-Maria CHIRILA	<i>[Signature]</i>			



Podet transversal de executat ø500  
L= 10.00m

v[km/h]	25	L[m]	0.000
U	141.0876g	Le[m]	0.000
R[m]	25.000	C[m]	23.135
Ti[m]	12.470	B[m]	2.938
Te[m]	12.470	To[m]	12.470
i[%]	7.000	s[m]	0.000
lcs[m]	15.000	e	0.000
Coordonate			
Vcb	582169.243N	620271.875E	
Va	582169.243N	620271.875E	
Ti	582171.175N	620259.555E	
Tai	582171.175N	620259.555E	
Toe	582177.922N	620280.829E	
Te	582177.922N	620280.829E	

v[km/h]	20	L[m]	0.000
U	155.3270g	Le[m]	0.000
R[m]	25.000	C[m]	17.543
Ti[m]	9.150	B[m]	1.622
Te[m]	9.150	To[m]	9.150
i[%]	7.000	s[m]	0.500
lcs[m]	15.000	e	0.000
Coordonate			
Vcb	582200.659N	620320.153E	
Va	582200.659N	620320.153E	
Ti	582197.390N	620311.607E	
Tai	582197.390N	620311.607E	
Toe	582208.672N	620324.571E	
Te	582208.672N	620324.571E	

v[km/h]	25	L[m]	0.000
U	147.2123g	Le[m]	0.000
R[m]	40.000	C[m]	33.167
Ti[m]	17.604	B[m]	3.702
Te[m]	17.604	To[m]	17.604
i[%]	5.500	s[m]	1.000
lcs[m]	15.000	e	0.000
Coordonate			
Vcb	582177.728N	620204.693E	
Va	582177.728N	620204.693E	
Ti	582165.579N	620201.953E	
Tai	582165.579N	620201.953E	
Toe	582176.541N	620222.257E	
Te	582176.541N	620222.257E	

v[km/h]	25	L[m]	0.000
U	194.3917g	Le[m]	0.000
R[m]	70.000	C[m]	6.167
Ti[m]	3.085	B[m]	0.058
Te[m]	3.085	To[m]	3.085
i[%]	2.500	s[m]	0.500
lcs[m]	15.000	e	0.000
Coordonate			
Vcb	582176.174N	620227.691E	
Va	582176.174N	620227.691E	
Ti	582176.382N	620224.613E	
Tai	582176.382N	620224.613E	
Toe	582175.696N	620230.739E	
Te	582175.696N	620230.739E	

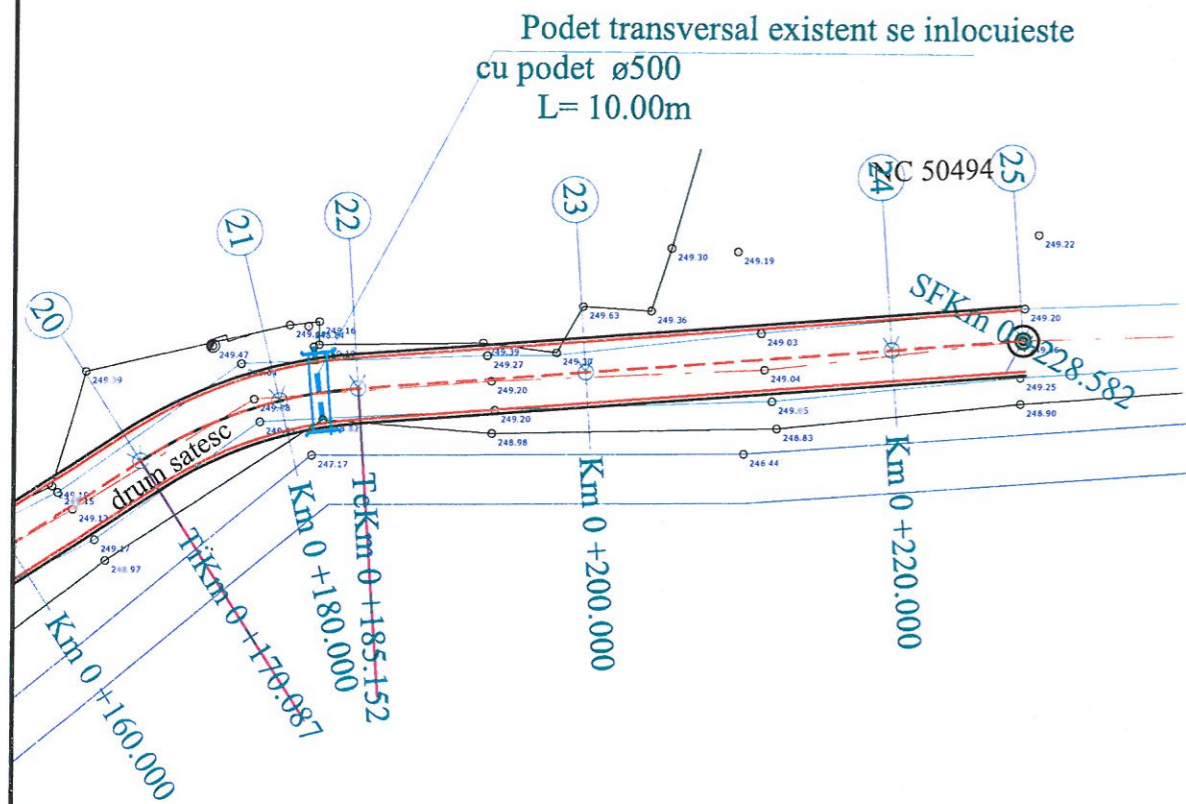
v[km/h]	30	L[m]	0.000
U	174.2474g	Le[m]	0.000
R[m]	85.000	C[m]	34.384
Ti[m]	17.431	B[m]	1.769
Te[m]	17.431	To[m]	17.431
i[%]	2.500	s[m]	0.500
lcs[m]	20.000	e	0.000
Coordonate			
Vcb	582190.636N	620293.946E	
Va	582190.636N	620293.946E	
Ti	582178.505N	620281.430E	
Tai	582178.505N	620281.430E	
Toe	582196.862N	620310.227E	
Te	582196.862N	620310.227E	

v[km/h]	20	L[m]	0.000
U	168.0301g	Le[m]	0.000
R[m]	30.000	C[m]	15.055
Ti[m]	7.695	B[m]	0.971
Te[m]	7.695	To[m]	7.695
i[%]	6.500	s[m]	1.000
lcs[m]	15.000	e	0.000
Coordonate			
Vcb	582230.782N	620336.758E	
Va	582230.782N	620336.758E	
Ti	582224.043N	620333.043E	
Tai	582224.043N	620333.043E	
Toe	582234.900N	620343.258E	
Te	582234.900N	620343.258E	

Aparare de mal L=64 m



VERIFICATOR	ing. Grădinaru T. Ioan	A4;B2;D	REFERAT nr. .... din .....	Proiect nr. 339/2020
<b>S.C. ALIDO PROIECT S.R.L.</b> Piatra Neamt, str. Prof. Ion Negre, nr. 12 J 27/528/2001, R 14342100			Beneficiar:	
			<b>Comuna Candesti, Judetul Neamt</b>	
Specificatia	Numele si prenumele	Semnatura	Scara 1:500	Faza Obținere avize
SEF PROIECT	ing. Adrian NECULA	<i>[Signature]</i>		<b>Titlu proiect:</b> <b>"Modernizare drumuri de interes local in comuna Candesti, Judetul Neamt"</b>
PROIECTANT	ing. Ana-Maria URSACHE	<i>[Signature]</i>		
PROIECTANT	ing. Claudiu UNGUREANU	<i>[Signature]</i>		
PROIECTANT	ing. Gabriel AMARIEI	<i>[Signature]</i>		
PROIECTANT	ing. Ana-Maria CHIRILA	<i>[Signature]</i>	Data 2020	<b>Titlu planșă:</b> <b>Plan de situatie - Drum vicinal 10 - Sat Vadurele</b>
				Plansa nr. I



6

v[km/h]	20	L[m]	0.000
U	158.0301g	Le[m]	0.000
R[m]	30.000	q[m]	15.065
Ti[m]	7.695	B[m]	0.971
Ta[m]	7.695	Ta[m]	7.695
i[%]	6.500	i	0.000
lcs[m]	15.000	e[m]	0.000

Coordonate

Vcb	582230.782N	620336.758E
Va	582230.782N	620336.758E
Ti	582224.043N	620333.043E
Toi	582224.043N	620333.043E
Tae	582234.900N	620343.258E
Te	582234.900N	620343.258E



VERIFICATOR	ing. Grădinaru T. Ioan	A4;B2;D	REFERAT nr. .... dim .....
<b>S.C. ALIDO PROIECT S.R.L.</b> Piatra Neamț, str. Prof. Ion Negre, nr. 12 J 27/528/2001, R 14342100		<b>Beneficiar:</b> <b>Comuna Candesti, Judetul Neamt</b>	
Proiect nr.	339/2020		
Specificatia	Numele si prenumele	Semnatura	Scara
SEF PROIECT	ing. Adrian NECULA		1:500
PROIECTANT	ing. Ana-Maria URSACHE		
PROIECTANT	ing. Claudiu UNGUREANU		
PROIECTANT	ing. Gabriel AMARIEI		Data
PROIECTANT	ing. Ana-Maria CHIRILA		2020
<b>Titlu proiect:</b> <b>"Modernizare drumuri de interes local in comuna Candesti, Judetul Neamt"</b>		<b>Titlu planșă:</b> <b>Plan de situatie - Drum vicinal 10 - Sat Vadurele</b>	
Faza		Plansa	
Obținere		nr.2	
avize			

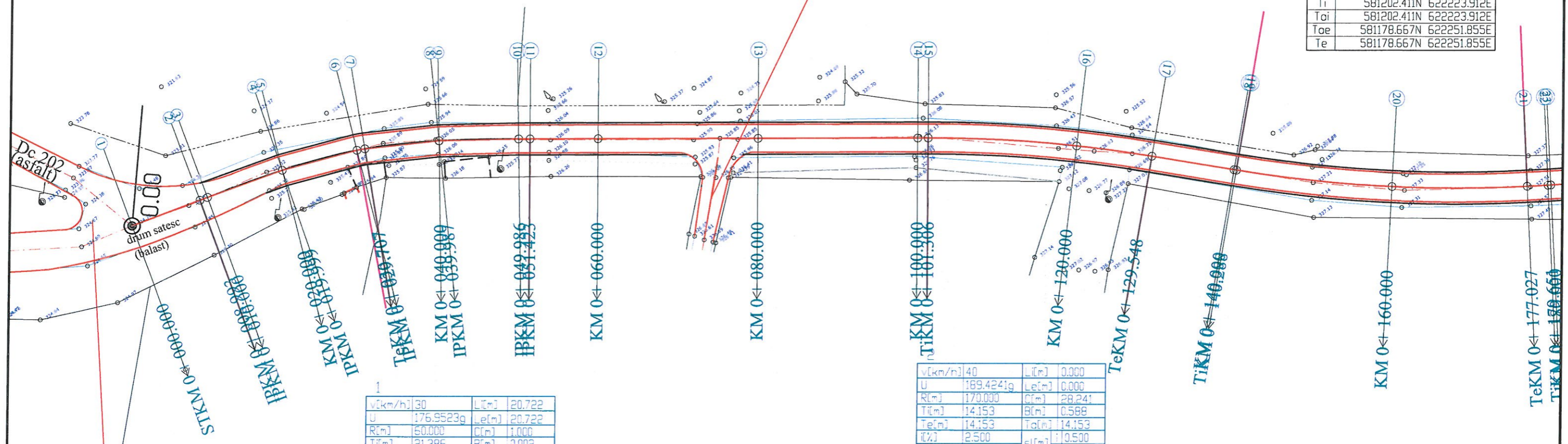
3

v[km/h]	40	L[m]	0.000
U	185.2417g	Le[m]	0.000
R[m]	170.000	C[m]	135.739
Ti[m]	18.442	B[m]	0.997
Te[m]	18.442	To[m]	18.442
i[%]	2.500	i	0.000
los[m]	25.000	s[m]	0.500

Coordonate

Vcb	581189.024N	622236.596E
Va	581189.024N	622236.596E
Ti	581202.411N	622223.912E
Toi	581202.411N	622223.912E
Tae	581178.667N	622251.855E
Te	581178.667N	622251.855E

DRUM LATERAL DREAPTA  
Se amenajeaza pe o suprafata de 50 mp



1

v[km/h]	30	L[m]	20.722
U	176.9523g	Le[m]	20.722
R[m]	60.000	C[m]	1.000
Ti[m]	21.386	B[m]	0.002
Te[m]	21.386	To[m]	0.500
i[%]	4.500	i	0.000
los[m]	20.000	s[m]	0.000

Coordonate

Vcb	581271.925N	622138.596E
Va	581270.766N	622138.014E
Ti	581277.923N	622118.068E
Toi	581270.987N	622137.565E
Tae	581270.538N	622138.459E
Te	581259.046N	622155.669E

v[km/h]	40	L[m]	0.000
U	189.4241g	Le[m]	0.000
R[m]	170.000	C[m]	28.241
Ti[m]	14.153	B[m]	0.588
Te[m]	14.153	To[m]	14.153
i[%]	2.500	i	0.500
los[m]	25.000	s[m]	0.000

Coordonate

Vcb	581220.482N	622206.792E
Va	581220.482N	622206.792E
Ti	581229.005N	622195.493E
Toi	581229.005N	622195.493E
Tae	581210.208N	622216.526E
Te	581210.208N	622216.526E

INTERSECTIE CU DC202(asfalt)



VERIFICATOR	ing. Grădinaru T. Ioan	A4;B2;D	REFERAT nr. ....	Proiect nr. 339/2020	
<b>S.C. ALIDO PROIECT S.R.L.</b> Piatra Neamț, str. Prof. Ion Negre, nr. 12 J 27/528/2001, R 14342100			Beneficiar:	Comuna Candesti, Judetul Neamt	
Specificatia	Numele si prenumele	Semnatura	Titlu proiect: "Modernizare drumuri de interes local in comuna Candesti, Judetul Neamt"	Faza Obținere avize	
SEF PROIECT	ing. Adrian NECULA	<i>[Signature]</i>		Titlu planșă: Plan de situatie - Drum vicinal 1-sat Barcanesti	Planșa nr.1
PROIECTANT	ing. Ana-Maria URSACHE	<i>[Signature]</i>			
PROIECTANT	ing. Claudiu UNGUREANU	<i>[Signature]</i>			
PROIECTANT	ing. Gabriel AMARIEI	<i>[Signature]</i>			
PROIECTANT	ing. Ana-Maria CHIRILA	<i>[Signature]</i>			

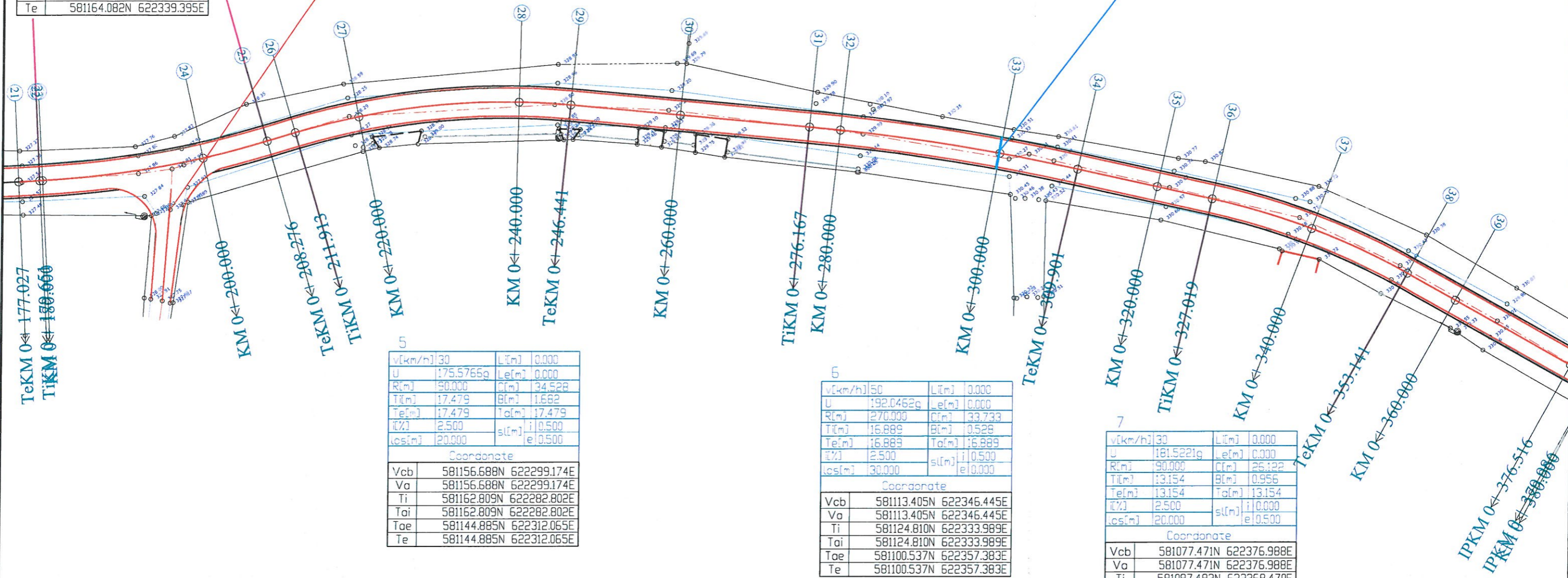
v[km/h]	40	L[m]	0.000
U	184.8137g	Le[m]	0.000
R[m]	120.000	C[m]	28.625
Ti[m]	14.381	B[m]	0.859
Te[m]	14.381	Tc[m]	14.381
i[%]	3.500	s[m]	0.000
lcs[m]	25.000	e	0.600

Coordonate

Vcb	581169.118N	622265.925E
Va	581169.118N	622265.925E
Ti	581177.194N	622254.026E
Tai	581177.194N	622254.026E
Toe	581164.082N	622339.395E
Te	581164.082N	622339.395E

**DRUM LATERAL DREAPTA**  
Se amenajeaza pe o suprafata de 50mp

Podet transversal de realizat ø500



5

v[km/h]	30	L[m]	0.000
U	175.5765g	Le[m]	0.000
R[m]	90.000	C[m]	34.528
Ti[m]	17.479	B[m]	1.662
Te[m]	17.479	Tc[m]	17.479
i[%]	2.500	s[m]	0.500
lcs[m]	20.000	e	0.500

Coordonate

Vcb	581156.688N	622299.174E
Va	581156.688N	622299.174E
Ti	581162.809N	622282.802E
Tai	581162.809N	622282.802E
Toe	581144.885N	622312.065E
Te	581144.885N	622312.065E

6

v[km/h]	50	L[m]	0.000
U	192.0462g	Le[m]	0.000
R[m]	270.000	C[m]	33.733
Ti[m]	16.889	B[m]	0.528
Te[m]	16.889	Tc[m]	16.889
i[%]	2.500	s[m]	0.500
lcs[m]	30.000	e	0.000

Coordonate

Vcb	581113.405N	622346.445E
Va	581113.405N	622346.445E
Ti	581124.810N	622333.989E
Tai	581124.810N	622333.989E
Toe	581100.537N	622357.383E
Te	581100.537N	622357.383E

7

v[km/h]	30	L[m]	0.000
U	181.5221g	Le[m]	0.000
R[m]	90.000	C[m]	25.122
Ti[m]	13.154	B[m]	0.956
Te[m]	13.154	Tc[m]	13.154
i[%]	2.500	s[m]	0.000
lcs[m]	20.000	e	0.500

Coordonate

Vcb	581077.471N	622376.988E
Va	581077.471N	622376.988E
Ti	581087.493N	622368.470E
Tai	581087.493N	622368.470E
Toe	581065.430N	622382.282E
Te	581065.430N	622382.282E



VERIFICATOR	ing. Grădinaru T. Ioan	A4;B2;D	REFERAT nr. .... din .....	Proiect nr. 339/2020
<b>S.C. ALIDO PROIECT S.R.L.</b> Piața Neamț, str. Prof. Ion Negre, nr. 12 J 27/528/2001, R 14342100			Beneficiar:	Comuna Candesti, Judetul Neamt
Specificatia	Numele si prenumele	Semnatura	Scara 1:500	Titlu proiect: "Modernizare drumuri de interes local in comuna Candesti, Judetul Neamt"
SEF PROIECT	ing. Adrian NECULA	<i>[Signature]</i>		
PROIECTANT	ing. Ana-Maria URSACHE	<i>[Signature]</i>		
PROIECTANT	ing. Claudiu UNGUREANU	<i>[Signature]</i>		
PROIECTANT	ing. Gabriel AMARIEI	<i>[Signature]</i>		
PROIECTANT	ing. Ana-Maria CHIRILA	<i>[Signature]</i>	Data 2020	Titlu planșă: Plan de situatie - Drum vicinal 1-sat Barcanesti
				Faza Obținere avize
				Plansa nr.2



v[km/h]	30	L[m]	19.900
U	180.9921g	Le[m]	19.900
R[m]	70.000	C[m]	1.000
Ti[m]	20.507	B[m]	0.002
Te[m]	20.507	To[m]	0.500
i[%]	3.500	e	0.000
lcs[m]	20.000	s[m]	e 0.000
Coordinate			
Vcb	581025.259N	622399.944E	
Va	581025.806N	622400.809E	
Ti	581044.032N	622391.690E	
Toi	581026.231N	622400.545E	
Toe	581025.385N	622401.079E	
Te	581009.745N	622413.355E	

v[km/h]	30	L[m]	0.000
U	177.5661g	Le[m]	0.000
R[m]	90.000	C[m]	31.715
Ti[m]	16.024	B[m]	1.415
Te[m]	16.024	To[m]	16.024
i[%]	2.500	e	1.000
lcs[m]	20.000	s[m]	e 0.000
Coordinate			
Vcb	580924.607N	622473.471E	
Va	580924.607N	622473.471E	
Ti	580938.505N	622465.496E	
Toi	580938.505N	622465.496E	
Toe	580914.315N	622485.752E	
Te	580914.315N	622485.752E	

v[km/h]	40	L[m]	0.000
U	187.7856g	Le[m]	0.000
R[m]	170.000	C[m]	32.517
Ti[m]	16.359	B[m]	0.785
Te[m]	16.359	To[m]	16.359
i[%]	2.500	e	1.000
lcs[m]	25.000	s[m]	e 0.000
Coordinate			
Vcb	580970.986N	622446.858E	
Va	580970.986N	622446.858E	
Ti	580983.362N	622436.160E	
Toi	580983.362N	622436.160E	
Toe	580956.797N	622454.999E	
Te	580956.797N	622454.999E	

**DRUM LATERAL DREAPTA**  
Se amenajeaza pe o suprafata de 50mp

**DRUM LATERAL DREAPTA**  
Se amenajeaza pe o suprafata de 50mp



VERIFICATOR	ing. Grădinaru T. Ioan	A4;B2;D	REFERAT nr. ....	Proiect nr. 339/2020
<b>S.C. ALIDO PROIECT S.R.L.</b> Piatra Neamț, str. Prof. Ion Negre, nr. 12 J 27/528/2001, R 14342100			Beneficiar:	
			Comuna Candesti, Judetul Neamt	
Specificatia	Numele si prenumele	Semnatura	Scara 1:500	Titlu proiect: "Modernizare drumuri de interes local in comuna Candesti, Judetul Neamt"
SEF PROIECT	ing. Adrian NECULA	<i>[Signature]</i>		
PROIECTANT	ing. Ana-Maria URSACHE	<i>[Signature]</i>		
PROIECTANT	ing. Claudiu UNGUREANU	<i>[Signature]</i>		
PROIECTANT	ing. Gabriel AMARIEI	<i>[Signature]</i>		
PROIECTANT	ing. Ana-Maria CHIRILA	<i>[Signature]</i>	Data 2020	Titlu planșă: Plan de situatie - Drum vicinal 1-sat Barcanesti
				Plansa nr.3

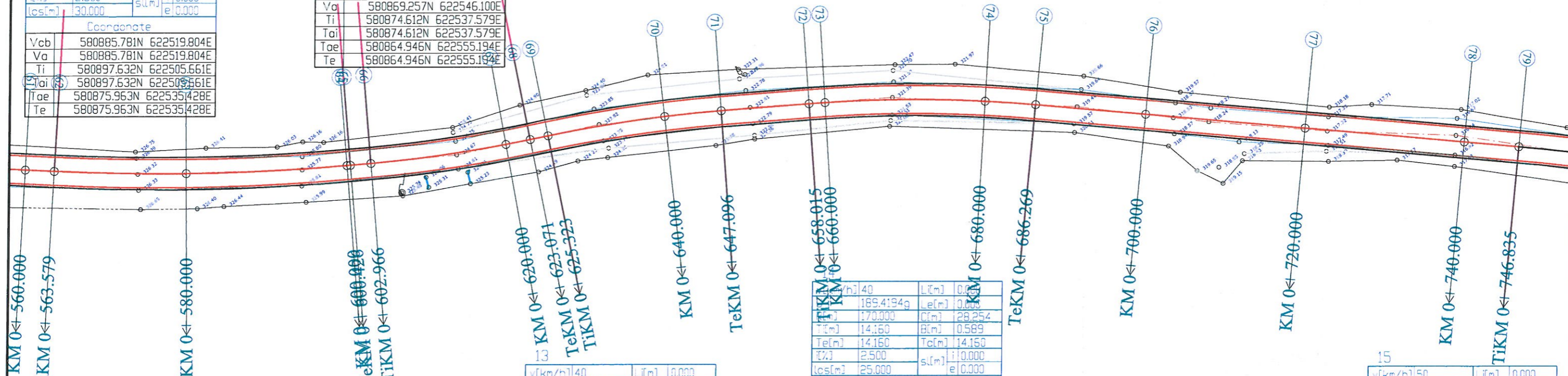
v[km/h]	50	L[m]	0.000
U	191.3119g	Le[m]	0.000
R[m]	270.000	C[m]	36.647
Ti[m]	18.452	B[m]	0.530
Te[m]	18.452	To[m]	18.452
i[%]	2.500	s[m]	i 0.000
lcs[m]	30.000	e	e 0.000
Coordinate			
Vcb	580885.781N	622519.804E	
Va	580885.781N	622519.804E	
Ti	580897.632N	622505.661E	
Tai	580897.632N	622505.661E	
Tae	580875.963N	622535.428E	
Te	580875.963N	622535.428E	

v[km/h]	40	L[m]	0.000
U	192.4712g	Le[m]	0.000
R[m]	170.000	C[m]	20.105
Ti[m]	10.054	B[m]	0.298
Te[m]	10.054	To[m]	10.054
i[%]	2.500	s[m]	i 0.000
lcs[m]	25.000	e	e 0.000
Coordinate			
Vcb	580869.257N	622546.100E	
Va	580869.257N	622546.100E	
Ti	580874.612N	622537.579E	
Tai	580874.612N	622537.579E	
Tae	580864.946N	622555.194E	
Te	580864.946N	622555.194E	

v[km/h]	40	L[m]	0.000
U	191.8464g	Le[m]	0.000
R[m]	170.000	C[m]	21.773
Ti[m]	10.901	B[m]	0.349
Te[m]	10.901	To[m]	10.901
i[%]	2.500	s[m]	i 0.500
lcs[m]	25.000	e	e 0.000
Coordinate			
Vcb	580859.311N	622567.079E	
Va	580859.311N	622567.079E	
Ti	580863.981N	622557.229E	
Tai	580863.981N	622557.229E	
Tae	580853.420N	622576.253E	
Te	580853.420N	622576.253E	

v[km/h]	40	L[m]	0.000
U	189.4194g	Le[m]	0.000
R[m]	170.000	C[m]	28.254
Ti[m]	14.160	B[m]	0.589
Te[m]	14.160	To[m]	14.160
i[%]	2.500	s[m]	i 0.000
lcs[m]	25.000	e	e 0.000
Coordinate			
Vcb	580839.870N	622597.355E	
Va	580839.870N	622597.355E	
Ti	580847.521N	622585.440E	
Tai	580847.521N	622585.440E	
Tae	580830.354N	622607.840E	
Te	580830.354N	622607.840E	

v[km/h]	50	L[m]	0.000
U	194.6185g	Le[m]	0.000
R[m]	270.000	C[m]	22.824
Ti[m]	11.419	B[m]	0.241
Te[m]	11.419	To[m]	11.419
i[%]	2.500	s[m]	i 0.000
lcs[m]	30.000	e	e 0.000
Coordinate			
Vcb	580781.974N	622661.143E	
Va	580781.974N	622661.143E	
Ti	580789.649N	622652.688E	
Tai	580789.649N	622652.688E	
Tae	580773.614N	622668.920E	
Te	580773.614N	622668.920E	



VERIFICATOR	ing. Grădinaru T. Ioan	A4;B2;D	REFERAT nr. ....	Proiect nr. 339/2020
<b>S.C. ALIDO PROIECT S.R.L.</b> Piatra Neamț, str. Prof. Ion Negre, nr. 12 J 27/528/2001, R 14342100			Beneficiar:	
			Comuna Candesti, Judetul Neamt	
Specificatia	Numele si prenumele	Semnatura	Titlu proiect: "Modernizare drumuri de interes local in comuna Candesti, Judetul Neamt"	Faza Obținere avize
SEF PROIECT	ing. Adrian NECULA	<i>[Signature]</i>		
PROIECTANT	ing. Ana-Maria URSACHE	<i>[Signature]</i>		
PROIECTANT	ing. Claudiu UNGUREANU	<i>[Signature]</i>		
PROIECTANT	ing. Gabriel AMARIEI	<i>[Signature]</i>		
PROIECTANT	ing. Ana-Maria CHIRILA	<i>[Signature]</i>	Titlu planșă: Plan de situatie - Drum vicinal 1-sat Barcanesti	Planșa nr.4

16

v[km/h]	20	L[m]	0.000
U	160.5414g	Le[m]	0.000
R[m]	30.000	C[m]	18.594
Ti[m]	9.507	B[m]	1.501
Te[m]	9.507	To[m]	9.507
i[%]	6.500	s[m]	0.000
lcs[m]	15.000	e	0.000
Coordonate			
Vcb	580730.666N	622708.870E	
Va	580730.666N	622708.870E	
Ti	580737.700N	622702.327E	
Tai	580737.700N	622702.327E	
Tae	580728.741N	622718.282E	
Te	580728.741N	622718.282E	

19

v[km/h]	30	L[m]	0.000
U	186.2735g	Le[m]	0.000
R[m]	90.000	C[m]	19.405
Ti[m]	9.740	B[m]	0.526
Te[m]	9.740	To[m]	9.740
i[%]	2.500	s[m]	0.000
lcs[m]	20.000	e	0.000
Coordonate			
Vcb	580683.848N	623396.043E	
Va	580683.848N	623396.043E	
Ti	580690.457N	622788.888E	
Tai	580690.457N	622788.888E	
Tae	580678.922N	622804.446E	
Te	580678.922N	622804.446E	

15

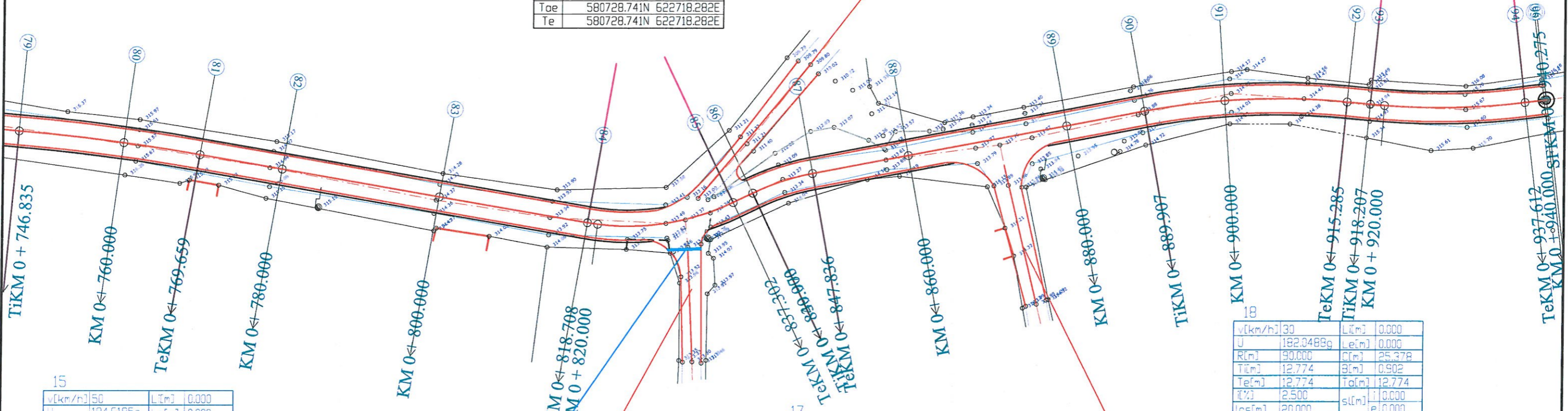
v[km/h]	50	L[m]	0.000
U	194.6185g	Le[m]	0.000
R[m]	270.000	C[m]	22.824
Ti[m]	11.419	B[m]	0.241
Te[m]	11.419	To[m]	11.419
i[%]	2.500	s[m]	0.000
lcs[m]	30.000	e	0.000
Coordonate			
Vcb	580781.974N	622661.143E	
Va	580781.974N	622661.143E	
Ti	580789.649N	622652.688E	
Tai	580789.649N	622652.688E	
Tae	580773.614N	622668.920E	
Te	580773.614N	622668.920E	

17

v[km/h]	20	L[m]	0.000
U	193.3140g	Le[m]	0.000
R[m]	30.000	C[m]	7.863
Ti[m]	3.954	B[m]	0.259
Te[m]	3.954	To[m]	3.954
i[%]	6.500	s[m]	0.000
lcs[m]	15.000	e	0.000
Coordonate			
Vcb	580727.414N	622724.772E	
Va	580727.414N	622724.772E	
Ti	580728.206N	622720.898E	
Tai	580728.206N	622720.898E	
Tae	580725.645N	622728.309E	
Te	580725.645N	622728.309E	

18

v[km/h]	30	L[m]	0.000
U	182.0488g	Le[m]	0.000
R[m]	90.000	C[m]	25.378
Ti[m]	12.774	B[m]	0.902
Te[m]	12.774	To[m]	12.774
i[%]	2.500	s[m]	0.000
lcs[m]	20.000	e	0.000
Coordonate			
Vcb	580701.108N	622777.359E	
Va	580701.108N	622777.359E	
Ti	580706.823N	622765.935E	
Tai	580706.823N	622765.935E	
Tae	580692.440N	622786.742E	
Te	580692.440N	622786.742E	



Podet lateral de realizat ø500

**DRUM LATERAL DREAPTA**  
Se amenajeaza pe o suprafata de 50mp

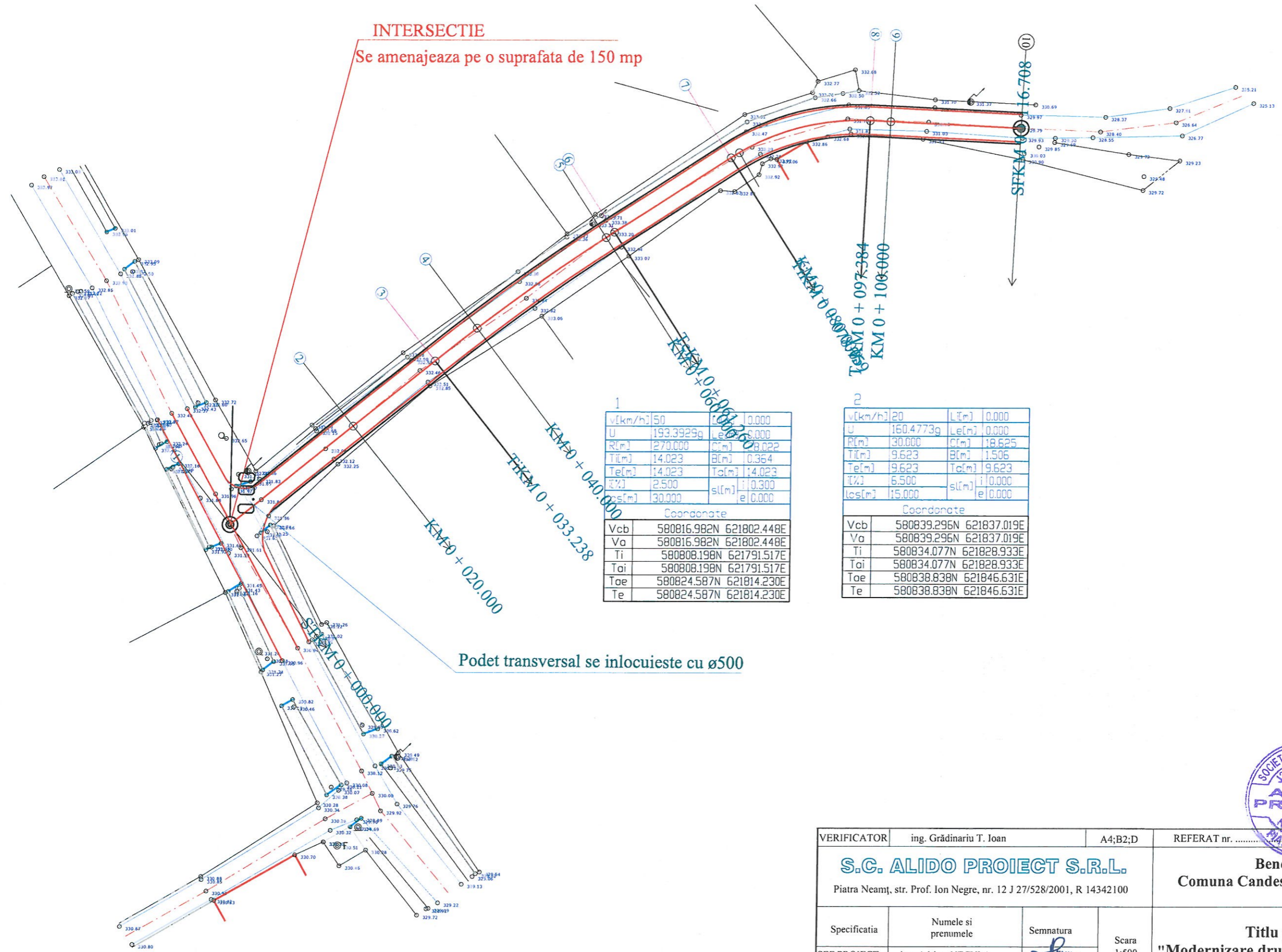
**DRUM LATERAL STANGA**  
Se amenajeaza pe o suprafata de 65mp

**DRUM LATERAL DREAPTA**  
Se amenajeaza pe o suprafata de 65mp



VERIFICATOR	ing. Grădinaru T. Ioan	A4;B2;D	REFERAT nr. ....	Proiect nr. 339/2020
<b>S.C. ALIDO PROIECT S.R.L.</b> Piatra Neamt, str. Prof. Ion Negre, nr. 12 J 27/528/2001, R 14342100			Beneficiar:	
			Comuna Candesti, Judetul Neamt	
Specificatia	Numele si prenumele	Semnatura	Titlu proiect: "Modernizare drumuri de interes local in comuna Candesti, Judetul Neamt"	Faza Obținere avize
SEF PROIECT	ing. Adrian NECULA	<i>[Signature]</i>		
PROIECTANT	ing. Ana-Maria URSACHE	<i>[Signature]</i>		
PROIECTANT	ing. Claudiu UNGUREANU	<i>[Signature]</i>		
PROIECTANT	ing. Gabriel AMARIEI	<i>[Signature]</i>		
PROIECTANT	ing. Ana-Maria CHIRILA	<i>[Signature]</i>	Titlu planșă: Plan de situatie - Drum vicinal 1-sat Barcanesti	Planșa nr.5

**INTERSECTIE**  
Se amenajeaza pe o suprafata de 150 mp



v[km/h]	50	L[m]	0.000
U	193.3929g	Le[m]	0.000
R[m]	270.000	C[m]	0.022
Ti[m]	14.023	B[m]	0.364
Te[m]	14.023	To[m]	14.023
i[%]	2.500	sl[m]	0.300
cs[m]	30.000	e	0.000
Coordonate			
Vcb	580816.982N	621802.448E	
Va	580816.982N	621802.448E	
Ti	580808.198N	621791.517E	
Toi	580808.198N	621791.517E	
Tae	580824.587N	621814.230E	
Te	580824.587N	621814.230E	

v[km/h]	20	L[m]	0.000
U	160.4773g	Le[m]	0.000
R[m]	30.000	C[m]	18.625
Ti[m]	9.623	B[m]	1.506
Te[m]	9.623	Tc[m]	9.623
i[%]	6.500	sl[m]	0.000
los[m]	15.000	e	0.000
Coordonate			
Vcb	580839.296N	621837.019E	
Va	580839.296N	621837.019E	
Ti	580834.077N	621828.933E	
Toi	580834.077N	621828.933E	
Tae	580838.838N	621846.631E	
Te	580838.838N	621846.631E	

Podet transversal se inlocuieste cu ø500



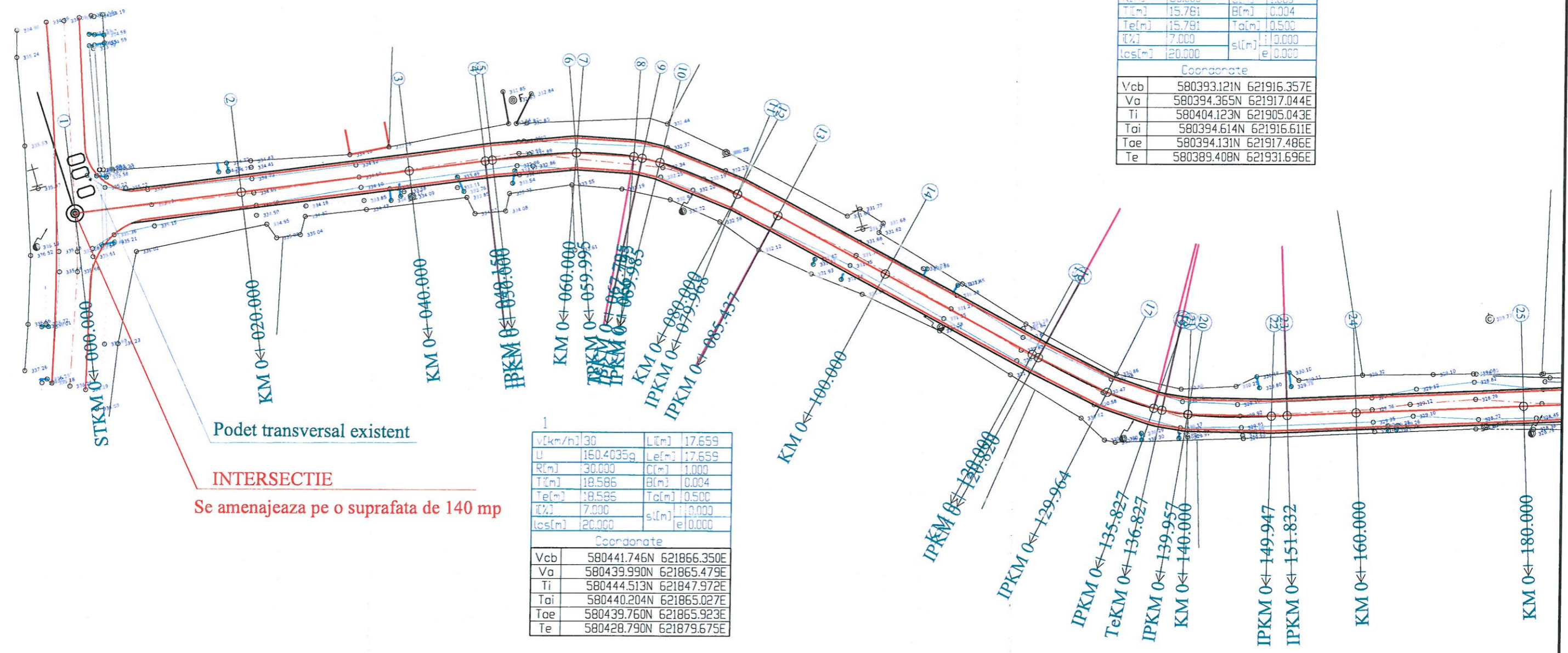
VERIFICATOR	ing. Grădinaru T. Ioan	A4;B2;D	REFERAT nr. ....	Proiect nr. 339/2020	
<b>S.C. ALIDO PROIECT S.R.L.</b> Piatra Neamț, str. Prof. Ion Negre, nr. 12 J 27/528/2001, R 14342100			Beneficiar: Comuna Candesti, Judetul Neamt		
Specificatia	Numele si prenumele	Semnatura	Titlu proiect: "Modernizare drumuri de interes local in comuna Candesti, Judetul Neamt"  Titlu planșă: Plan de situatie - Drum vicinal 2-sat Barcanesti	Faza Obținere avize	
SEF PROIECT	ing. Adrian NECULA	<i>[Signature]</i>		Scara 1:500  Data 2020	Planșa nr. 1
PROIECTANT	ing. Ana-Maria URSACHE	<i>[Signature]</i>			
PROIECTANT	ing. Claudiu UNGUREANU	<i>[Signature]</i>			
PROIECTANT	ing. Gabriel AMARIEI	<i>[Signature]</i>			
PROIECTANT	ing. Ana-Maria CHIRILA	<i>[Signature]</i>			

2

v[km/h]	30	L[m]	15.016
U	166.0132g	Le[m]	15.016
R[m]	30.000	C[m]	1.000
T[m]	15.781	B[m]	0.004
Te[m]	15.781	To[m]	0.500
i[%]	7.000	sl[m]	0.000
los[m]	20.000	el[m]	0.000

Coordonate

Vcb	580393.121N	621916.357E
Va	580394.365N	621917.044E
Ti	580404.123N	621905.043E
Tai	580394.614N	621916.611E
Toe	580394.131N	621917.486E
Te	580389.408N	621931.696E



1

v[km/h]	30	L[m]	17.659
U	160.4035g	Le[m]	17.659
R[m]	30.000	C[m]	1.000
T[m]	18.586	B[m]	0.004
Te[m]	18.586	To[m]	0.500
i[%]	7.000	sl[m]	0.000
los[m]	20.000	el[m]	0.000

Coordonate

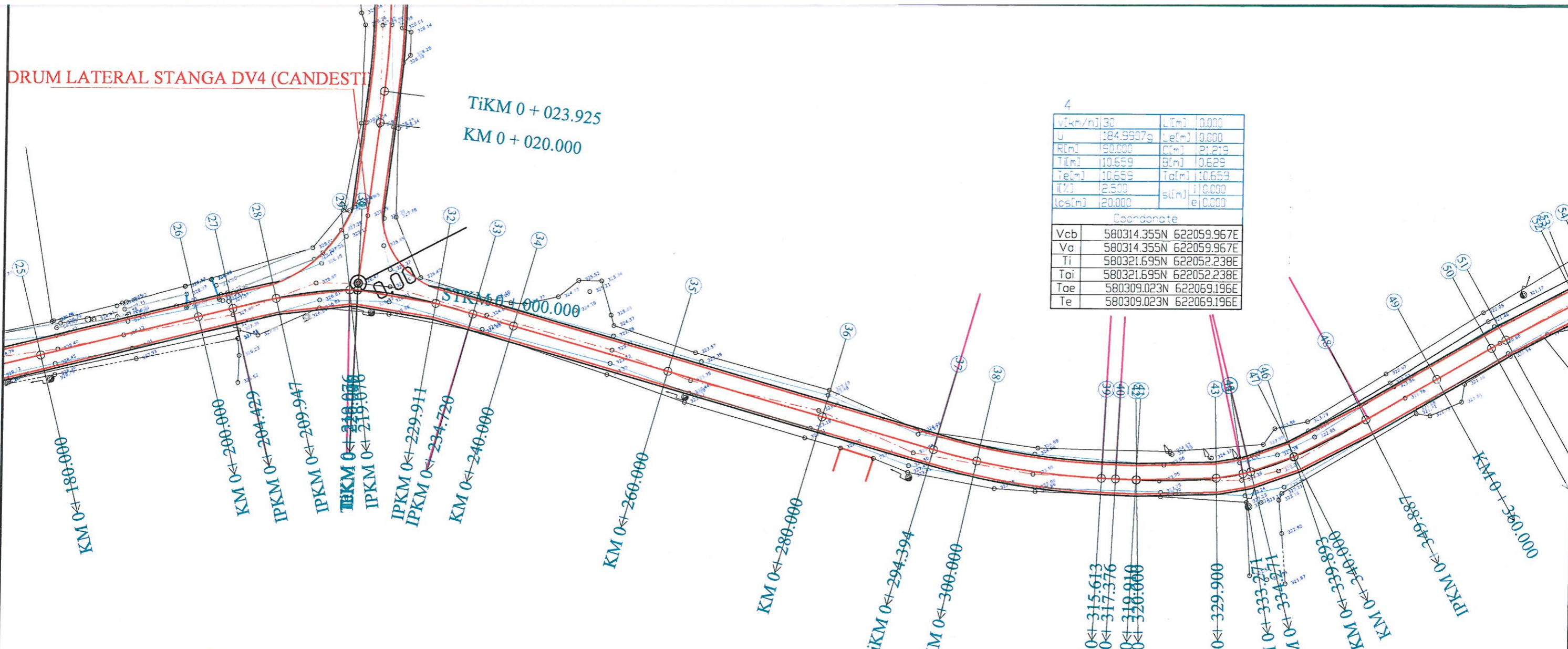
Vcb	580441.746N	621866.350E
Va	580439.990N	621865.479E
Ti	580444.513N	621847.972E
Tai	580440.204N	621865.027E
Toe	580439.760N	621865.923E
Te	580428.790N	621879.675E

**INTERSECTIE**  
Se amenajeaza pe o suprafata de 140 mp



VERIFICATOR	ing. Grădinaru T. Ioan	A4;B2;D	REFERAT nr. ....	Proiect nr. 339/2020	
<b>S.C. ALIDO PROIECT S.R.L.</b> Piatra Neamt, str. Prof. Ion Negre, nr. 12 J 27/528/2001, R 14342100			<b>Beneficiar:</b> Comuna Candesti, Judetul Neamt		
Specificatia	Numele si prenumele	Semnatura	<b>Titlu proiect:</b> "Modernizare drumuri de interes local in comuna Candesti, Judetul Neamt"  <b>Titlu planșă:</b> Plan de situatie - Drum vicinal 3 -sat Barcanesti	Faza Obținere avize	
SEF PROIECT	ing. Adrian NECULA	<i>[Signature]</i>		Scara 1:500	
PROIECTANT	ing. Ana-Maria URSACHE	<i>[Signature]</i>			
PROIECTANT	ing. Claudiu UNGUREANU	<i>[Signature]</i>			
PROIECTANT	ing. Gabriel AMARIEI	<i>[Signature]</i>			
PROIECTANT	ing. Ana-Maria CHIRILA	<i>[Signature]</i>	Data 2020	Plansa nr. 1	

DRUM LATERAL STANGA DV4 (CANDESTI)



v[km/h]	30	L[m]	0.000
U	184.9907g	Le[m]	0.000
R[m]	30.000	C[m]	21.219
Ti[m]	10.659	B[m]	0.629
Te[m]	10.659	To[m]	10.659
i[%]	2.500	i	0.000
lcs[m]	20.000	s[m]	e 0.000
Coordinate			
Vcb	580314.355N	622059.967E	
Va	580314.355N	622059.967E	
Ti	580321.695N	622052.238E	
Tai	580321.695N	622052.238E	
Tae	580309.023N	622069.196E	
Te	580309.023N	622069.196E	

v[km/h]	30	L[m]	14.664
U	166.7597g	Le[m]	14.664
R[m]	30.000	C[m]	1.000
Ti[m]	15.412	B[m]	0.004
Te[m]	15.412	To[m]	0.500
i[%]	7.000	i	0.000
lcs[m]	20.000	s[m]	e 0.000
Coordinate			
Vcb	580373.405N	621997.796E	
Va	580372.214N	621997.147E	
Ti	580377.032N	621982.817E	
Tai	580372.445N	621996.704E	
Tae	580371.967N	621997.582E	
Te	580362.791N	622008.971E	

v[km/h]	25	L[m]	15.907
U	154.1225g	Le[m]	15.907
R[m]	30.000	C[m]	1.000
Ti[m]	16.721	B[m]	0.004
Te[m]	16.721	To[m]	0.500
i[%]	6.500	i	0.000
lcs[m]	15.000	s[m]	e 0.000
Coordinate			
Vcb	580299.776N	622085.201E	
Va	580301.322N	622085.582E	
Ti	580308.111N	622070.722E	
Tai	580301.456N	622085.099E	
Tae	580301.184N	622085.070E	
Te	580300.439N	622085.908E	

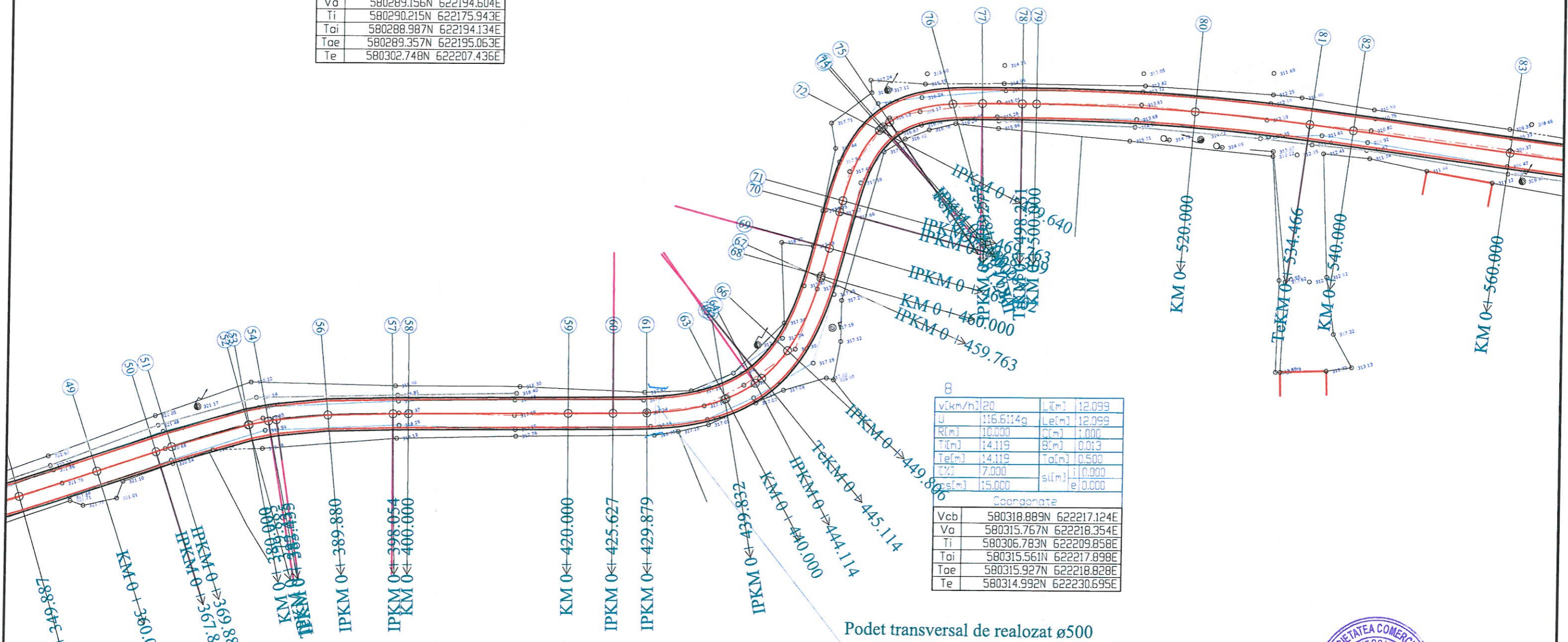
VERIFICATOR	ing. Grădinaru T. Ioan	A4;B2;D	REFERAT nr. ....
<b>S.C. ALIDO PROIECT S.R.L.</b> Piatra Neamt, str. Prof. Ion Negre, nr. 12 J 27/528/2001, R 14342100		Beneficiar: <b>Comuna Candesti, Judetul Neamt</b>	
Specificatia	Numele si prenumele	Semnatura	Scara
SEF PROIECT	ing. Adrian NECULA	<i>[Signature]</i>	1:500
PROIECTANT	ing. Ana-Maria URSACHE	<i>[Signature]</i>	
PROIECTANT	ing. Claudiu UNGUREANU	<i>[Signature]</i>	
PROIECTANT	ing. Gabriel AMARIEI	<i>[Signature]</i>	Data
PROIECTANT	ing. Ana-Maria CHIRILA	<i>[Signature]</i>	2020
Titlu proiect: <b>"Modernizare drumuri de interes local in comuna Candesti, Judetul Neamt"</b>			Faza Obținere avize
Titlu planșă: <b>Plan de situatie - Drum vicinal 3-sat Barcanesti</b>			Plansa nr.2



7

v[km/h]	20	L[m]	18.546
U	117.0457g	Le[m]	18.546
R[m]	15.000	C[m]	1.000
T[m]	21.314	B[m]	0.008
Te[m]	21.314	To[m]	0.500
i[%]	7.000	s[m]	i 0.000
cos[m]	15.000	e	0.000
Coordinate			
Vcb	580284.473N	622196.468E	
Va	580289.156N	622194.604E	
Ti	580290.215N	622175.943E	
Toi	580288.987N	622194.134E	
Toe	580289.357N	622195.063E	
Te	580302.748N	622207.436E	

v[km/h]	50	L[m]	0.000
U	191.4563g	Le[m]	0.000
R[m]	270.000	C[m]	35.235
T[m]	18.145	B[m]	0.609
Te[m]	18.145	To[m]	18.145
i[%]	2.500	s[m]	i 0.000
cos[m]	30.000	e	0.000
Coordinate			
Vcb	580308.617N	622252.897E	
Va	580308.617N	622252.897E	
Ti	580313.625N	622235.457E	
Toi	580313.625N	622235.457E	
Toe	580301.321N	622269.510E	
Te	580301.321N	622269.510E	



8

v[km/h]	20	L[m]	12.099
U	116.6114g	Le[m]	12.099
R[m]	10.000	C[m]	1.000
T[m]	14.119	B[m]	0.013
Te[m]	14.119	To[m]	0.500
i[%]	7.000	s[m]	i 0.000
cos[m]	15.000	e	0.000
Coordinate			
Vcb	580318.889N	622217.124E	
Va	580315.767N	622218.354E	
Ti	580306.783N	622209.858E	
Toi	580315.561N	622217.898E	
Toe	580315.927N	622218.828E	
Te	580314.992N	622230.695E	

6

v[km/h]	25	L[m]	14.623
U	180.1081g	Le[m]	14.623
R[m]	50.000	C[m]	1.000
T[m]	15.210	B[m]	0.003
Te[m]	15.210	To[m]	0.500
i[%]	4.500	s[m]	i 0.000
cos[m]	15.000	e	0.000
Coordinate			
Vcb	580301.742N	622134.742E	
Va	580300.953N	622134.650E	
Ti	580301.139N	622119.544E	
Toi	580301.006N	622134.152E	
Toe	580300.890N	622135.146E	
Te	580297.644N	622149.390E	

Podet transversal de realizat ø500



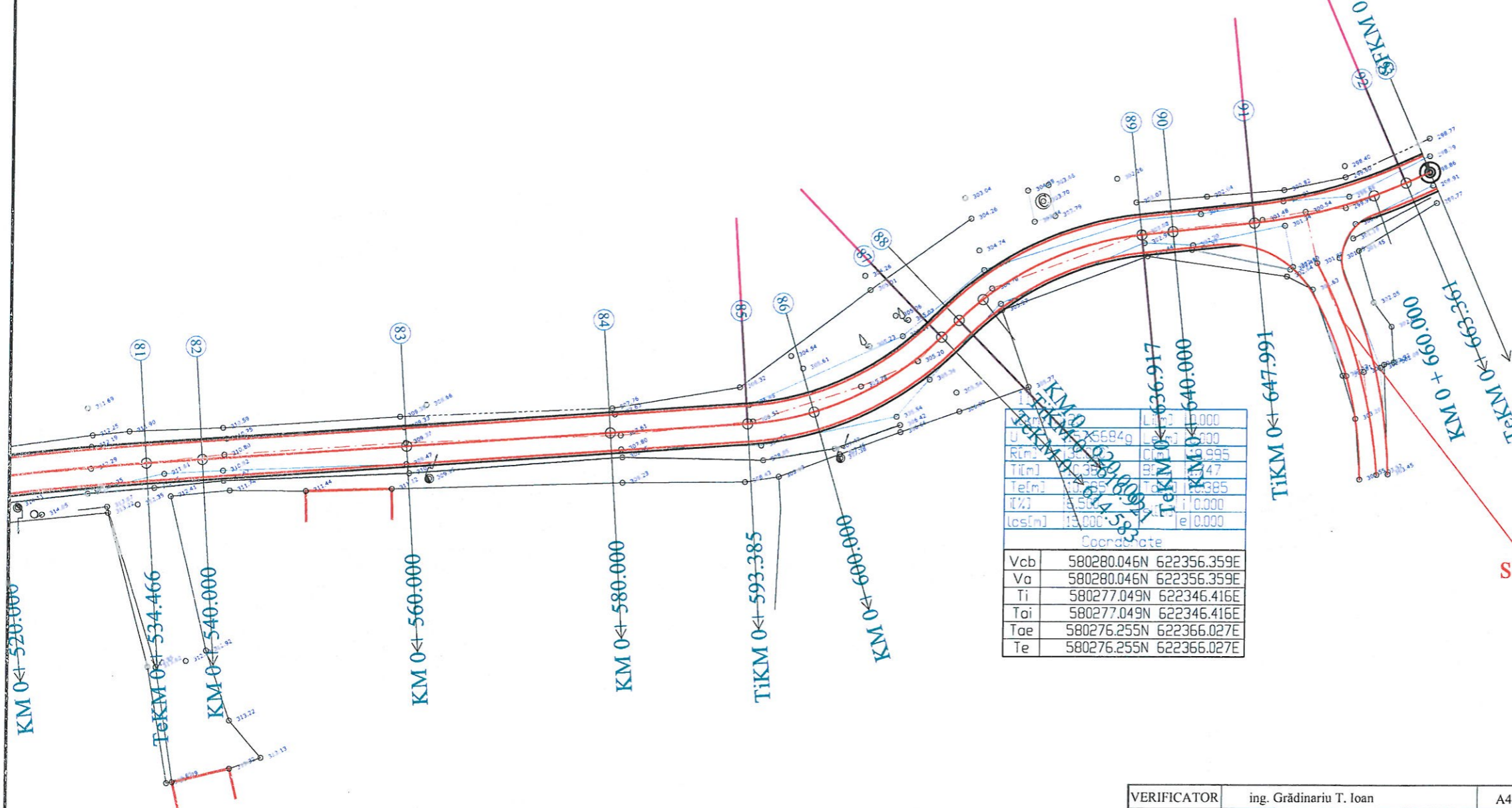
VERIFICATOR	ing. Grădinaru T. Ioan	A4;B2;D	REFERAT nr. .... din .....	Proiect nr. 339/2020	
<b>S.C. ALIDO PROIECT S.R.L.</b> Piatra Neamt, str. Prof. Ion Negre, nr. 12 J 27/528/2001, R 14342100			Beneficiar:		
			Comuna Candesti, Judetul Neamt		
Specificatia	Numele si prenumele	Semnatura	Titlu proiect: "Modernizare drumuri de interes local in comuna Candesti, Judetul Neamt"	Faza Obținere avize	
SEF PROIECT	ing. Adrian NECULA	<i>[Signature]</i>		Titlu planșă: Plan de situatie - Drum vicinal 3-sat Barcanesti	Planșa nr.3
PROIECTANT	ing. Ana-Maria URSACHE	<i>[Signature]</i>			
PROIECTANT	ing. Claudiu UNGUREANU	<i>[Signature]</i>			
PROIECTANT	ing. Gabriel AMARIEI	<i>[Signature]</i>			
PROIECTANT	ing. Ana-Maria CHIRILA	<i>[Signature]</i>			

10

v[km/h]	20	L[m]	0.000
U	155.0159g	Le[m]	0.000
R[m]	30.000	C[m]	21.195
Ti[m]	11.053	B[m]	1.975
Te[m]	11.053	To[m]	11.053
i[%]	5.500	s[m]	0.000
lcs[m]	15.000	e	0.000
Coordinate			
Vcb	580273.181N	622333.584E	
Va	580273.181N	622333.584E	
Ti	580277.629N	622323.455E	
Toi	580277.629N	622323.455E	
Toe	580276.374N	622344.177E	
Te	580276.374N	622344.177E	

12

v[km/h]	25	L[m]	0.000
U	180.4304g	Le[m]	0.000
R[m]	50.000	C[m]	15.370
Ti[m]	7.745	B[m]	0.596
Te[m]	7.745	To[m]	7.745
i[%]	4.500	s[m]	0.000
lcs[m]	15.000	e	0.000
Coordinate			
Vcb	580269.383N	622383.548E	
Va	580269.383N	622383.548E	
Ti	580272.211N	622376.337E	
Toi	580272.211N	622376.337E	
Toe	580268.870N	622391.277E	
Te	580268.870N	622391.277E	



v[km/h]	25	L[m]	0.000
U	155.0159g	Le[m]	0.000
R[m]	30.000	C[m]	21.195
Ti[m]	11.053	B[m]	1.975
Te[m]	11.053	To[m]	11.053
i[%]	5.500	s[m]	0.000
lcs[m]	15.000	e	0.000
Coordinate			
Vcb	580280.046N	622356.359E	
Va	580280.046N	622356.359E	
Ti	580277.049N	622346.416E	
Toi	580277.049N	622346.416E	
Toe	580276.255N	622366.027E	
Te	580276.255N	622366.027E	

**DRUM LATERAL DREAPTA**  
Se amenajeaza pe o suprafata de 80mp



VERIFICATOR	ing. Grădinaru T. Ioan	A4:B2;D	REFERAT nr. ....	Proiect nr. 339/2020
<b>S.C. ALIDO PROIECT S.R.L.</b> Piatra Neamt, str. Prof. Ion Negre, nr. 12 J 27/528/2001, R 14342100			<b>Beneficiar:</b> Comuna Candesti, Judetul Neamt	
Specificatia	Numele si prenumele	Semnatura	<b>Titlu proiect:</b> "Modernizare drumuri de interes local in comuna Candesti, Judetul Neamt"	Faza Obținere avize
SEF PROIECT	ing. Adrian NECULA	<i>[Signature]</i>		
PROIECTANT	ing. Ana-Maria URSACHE	<i>[Signature]</i>		
PROIECTANT	ing. Claudiu UNGUREANU	<i>[Signature]</i>		
PROIECTANT	ing. Gabriel AMARIEI	<i>[Signature]</i>		
PROIECTANT	ing. Ana-Maria CHIRILA	<i>[Signature]</i>	<b>Titlu planșă:</b> Plan de situatie - Drum vicinal 3 -sat Barcanesti	Planșa nr.4



2

v[km/h]	30	L[m]	15.016
U	156.0132g	Le[m]	15.016
R[m]	30.000	C[m]	1.000
Ti[m]	15.781	B[m]	0.004
Te[m]	15.781	To[m]	0.500
i[%]	7.000	s[m]	i 0.000
lcs[m]	20.000	e	0.000
Coordinate			
Vcb	580393.121N	621916.357E	
Va	580394.365N	621917.044E	
Ti	580404.123N	621905.043E	
Tai	580394.614N	621916.611E	
Tae	580394.131N	621917.486E	
Te	580389.408N	621931.696E	

3

v[km/h]	25	L[m]	0.000
U	173.4021g	Le[m]	0.000
R[m]	70.000	C[m]	29.246
Ti[m]	14.839	B[m]	1.556
Te[m]	14.839	To[m]	14.839
i[%]	2.500	s[m]	i 0.000
lcs[m]	15.000	e	0.000
Coordinate			
Vcb	580520.663N	622007.208E	
Va	580520.663N	622007.208E	
Ti	580506.674N	622012.158E	
Tai	580506.674N	622012.158E	
Tae	580531.441N	621997.008E	
Te	580531.441N	621997.008E	

v[km/h]	25	L[m]	0.000
U	175.3403g	Le[m]	0.000
R[m]	70.000	C[m]	27.115
Ti[m]	13.729	B[m]	1.334
Te[m]	13.729	To[m]	13.729
i[%]	2.500	s[m]	i 0.000
lcs[m]	15.000	e	0.000
Coordinate			
Vcb	580552.430N	621977.144E	
Va	580552.430N	621977.144E	
Ti	580542.458N	621986.581E	
Tai	580542.458N	621986.581E	
Tae	580565.228N	621972.172E	
Te	580565.228N	621972.172E	

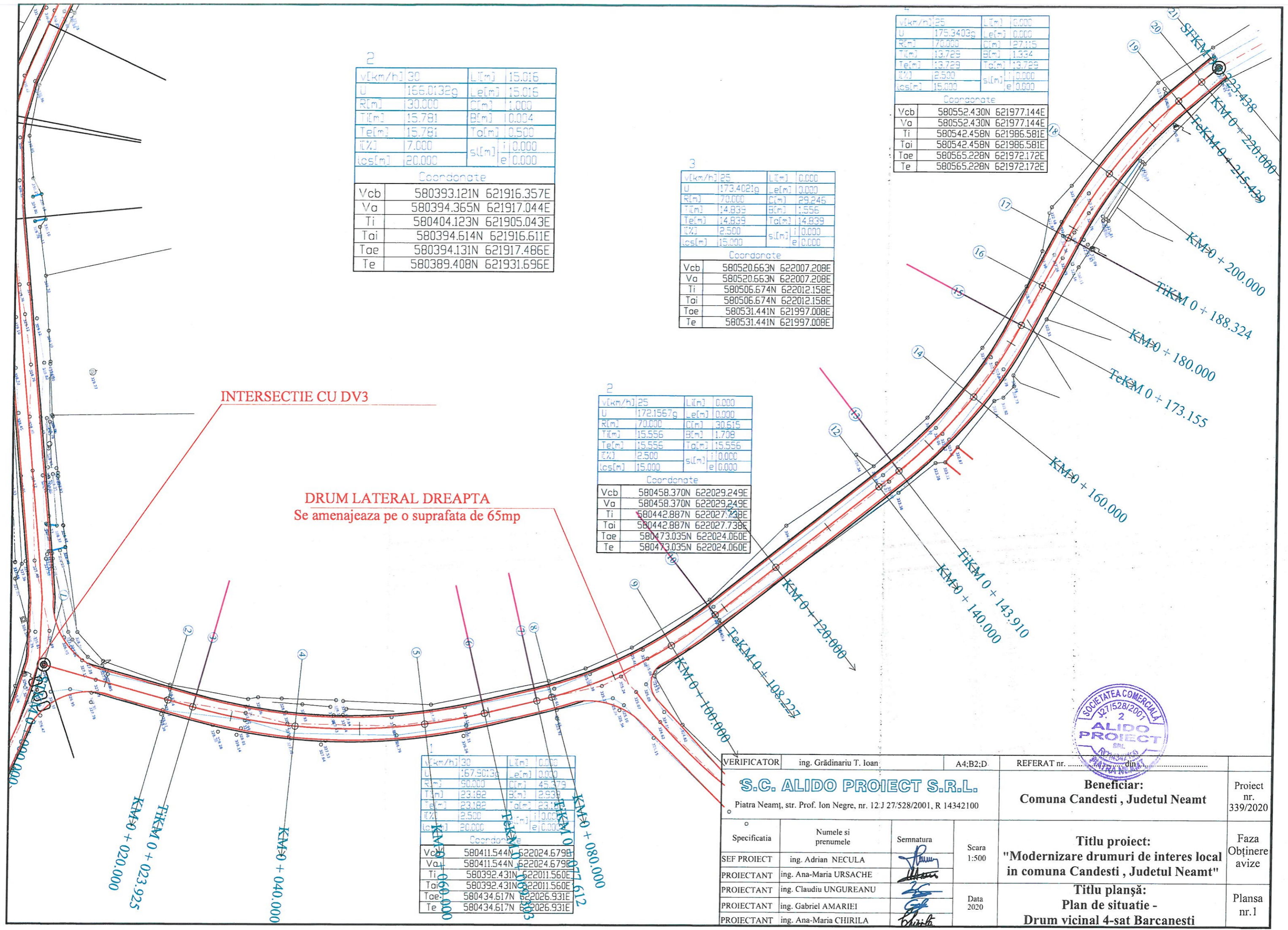
2

v[km/h]	25	L[m]	0.000
U	172.1567g	Le[m]	0.000
R[m]	70.000	C[m]	30.615
Ti[m]	15.556	B[m]	1.708
Te[m]	15.556	To[m]	15.556
i[%]	2.500	s[m]	i 0.000
lcs[m]	15.000	e	0.000
Coordinate			
Vcb	580458.370N	622029.249E	
Va	580458.370N	622029.249E	
Ti	580442.887N	622027.738E	
Tai	580442.887N	622027.738E	
Tae	580473.035N	622024.060E	
Te	580473.035N	622024.060E	

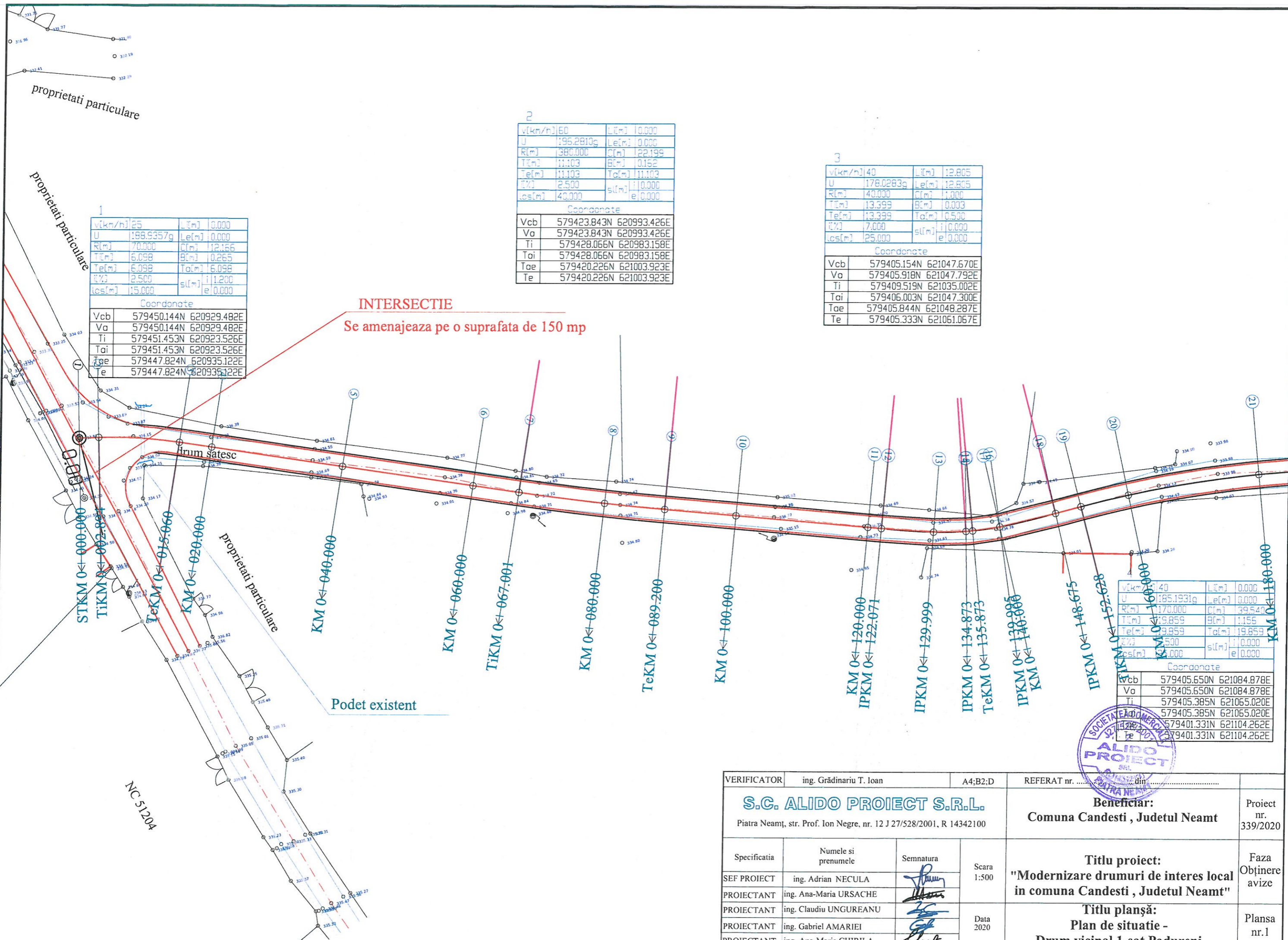
v[km/h]	30	L[m]	0.000
U	167.5013g	Le[m]	0.000
R[m]	50.000	C[m]	45.379
Ti[m]	23.182	B[m]	2.933
Te[m]	23.182	To[m]	23.182
i[%]	2.500	s[m]	i 0.000
lcs[m]	20.000	e	0.000
Coordinate			
Vcb	580411.544N	622024.679E	
Va	580411.544N	622024.679E	
Ti	580392.431N	622011.560E	
Tai	580392.431N	622011.560E	
Tae	580434.617N	622026.931E	
Te	580434.617N	622026.931E	

INTERSECTIE CU DV3

DRUM LATERAL DREAPTA  
Se amenajeaza pe o suprafata de 65mp



VERIFICATOR	ing. Grădinaru T. Ioan	A4:B2:D	REFERAT nr. .... din .....	Proiect nr. 339/2020
<b>S.C. ALIDO PROIECT S.R.L.</b> Piatra Neamț, str. Prof. Ion Negre, nr. 12 J 27/528/2001, R 14342100			<b>Beneficiar:</b> Comuna Candesti, Judetul Neamt	Faza Obținere avize
Specificatia	Numele si prenumele	Semnatura	Scara 1:500	<b>Titlu proiect:</b> "Modernizare drumuri de interes local in comuna Candesti, Judetul Neamt"
SEF PROIECT	ing. Adrian NECULA	<i>[Signature]</i>	Data 2020	
PROIECTANT	ing. Ana-Maria URSACHE	<i>[Signature]</i>		
PROIECTANT	ing. Gabriel AMARIEI	<i>[Signature]</i>		
PROIECTANT	ing. Ana-Maria CHIRILA	<i>[Signature]</i>	<b>Titlu planșă:</b> Plan de situatie - Drum vicinal 4-sat Barcanesti	Planșa nr. 1



1

v[km/h]	25	L[m]	0.000
U	188.9357g	Le[m]	0.000
R[m]	70.000	C[m]	12.166
Ti[m]	6.098	B[m]	0.265
Te[m]	6.098	To[m]	6.098
i[%]	2.500	s[m]	1.200
lcs[m]	15.000	e	0.000

Coordonate

Vcb	579450.144N	620929.482E
Va	579450.144N	620929.482E
Ti	579451.453N	620923.526E
Tai	579451.453N	620923.526E
Tae	579447.824N	620935.122E
Te	579447.824N	620935.122E

2

v[km/h]	60	L[m]	0.000
U	196.2810g	Le[m]	0.000
R[m]	380.000	C[m]	22.199
Ti[m]	11.103	B[m]	0.162
Te[m]	11.103	To[m]	11.103
i[%]	2.500	s[m]	0.000
lcs[m]	40.000	e	0.000

Coordonate

Vcb	579423.843N	620993.426E
Va	579423.843N	620993.426E
Ti	579428.066N	620983.158E
Tai	579428.066N	620983.158E
Tae	579420.226N	621003.923E
Te	579420.226N	621003.923E

3

v[km/h]	40	L[m]	12.805
U	178.0283g	Le[m]	12.805
R[m]	40.000	C[m]	1.000
Ti[m]	13.399	B[m]	0.003
Te[m]	13.399	To[m]	0.500
i[%]	7.000	s[m]	0.000
lcs[m]	25.000	e	0.000

Coordonate

Vcb	579405.154N	621047.670E
Va	579405.918N	621047.792E
Ti	579409.519N	621035.002E
Tai	579406.003N	621047.300E
Tae	579405.844N	621048.287E
Te	579405.333N	621061.067E

v[km/h]	40	L[m]	0.000
U	185.1931g	Le[m]	0.000
R[m]	170.000	C[m]	39.540
Ti[m]	19.859	B[m]	1.156
Te[m]	19.859	To[m]	19.859
i[%]	5.000	s[m]	0.000
lcs[m]	0.000	e	0.000

Coordonate

Vcb	579405.650N	621084.878E
Va	579405.650N	621084.878E
Ti	579405.385N	621065.020E
Tai	579405.385N	621065.020E
Tae	579401.331N	621104.262E
Te	579401.331N	621104.262E

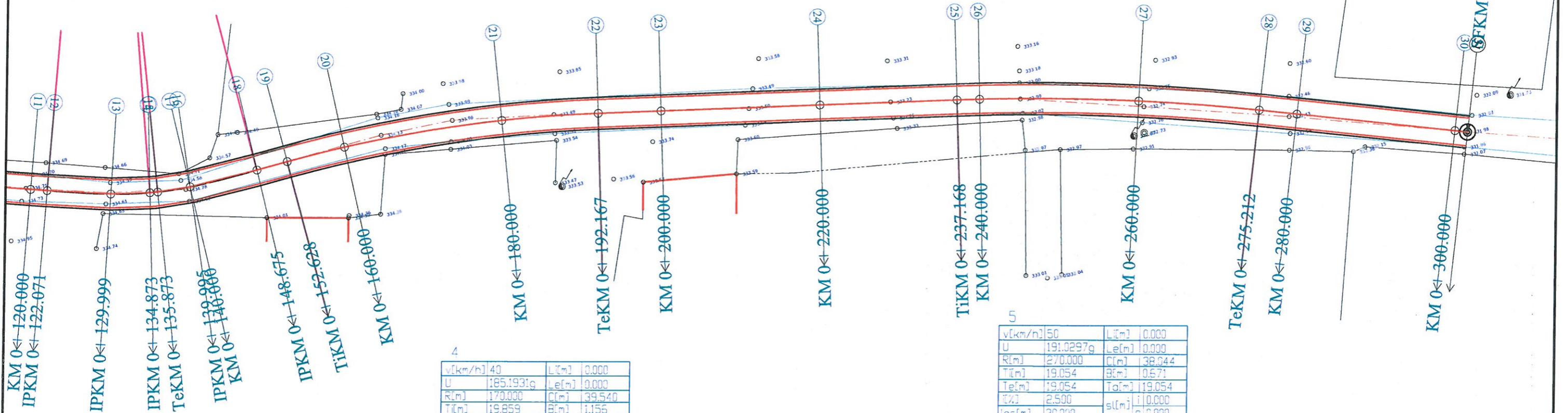


VERIFICATOR	ing. Grădinaru T. Ioan	A4;B2;D	REFERAT nr. ....	Proiect nr. 339/2020
<b>S.C. ALIDO PROIECT S.R.L.</b> Piatra Neamt, str. Prof. Ion Negre, nr. 12 J 27/528/2001, R 14342100			<b>Beneficiar:</b> Comuna Candesti, Judetul Neamt	
Specificatia	Numele si prenumele	Semnatura	Scara 1:500	<b>Titlu proiect:</b> "Modernizare drumuri de interes local in comuna Candesti, Judetul Neamt"
SEF PROIECT	ing. Adrian NECULA	<i>[Signature]</i>		
PROIECTANT	ing. Ana-Maria URSACHE	<i>[Signature]</i>		
PROIECTANT	ing. Claudiu UNGUREANU	<i>[Signature]</i>		
PROIECTANT	ing. Gabriel AMARIEI	<i>[Signature]</i>	Data 2020	<b>Titlu planșă:</b> Plan de situatie - Drum vicinal 1-sat Padureni
PROIECTANT	ing. Ana-Maria CHIRILA	<i>[Signature]</i>		

3

v[km/h]	40	L[m]	12.805
U	178.0283g	Le[m]	12.805
R[m]	40.000	C[m]	1.000
Ti[m]	13.399	B[m]	0.003
Te[m]	13.399	To[m]	0.500
i[%]	7.000	i	0.000
los[m]	25.000	sl[m]	e
		e	0.000

Coordonate	
Vcb	579405.154N 621047.670E
Va	579405.918N 621047.792E
Ti	579409.519N 621035.002E
Tai	579405.003N 621047.300E
Toe	579405.844N 621048.287E
Te	579405.333N 621061.067E



4

v[km/h]	40	L[m]	0.000
U	185.1931g	Le[m]	0.000
R[m]	170.000	C[m]	39.540
Ti[m]	19.859	B[m]	1.155
Te[m]	19.859	To[m]	19.859
i[%]	2.500	i	0.000
los[m]	25.000	sl[m]	e
		e	0.000

Coordonate	
Vcb	579405.650N 621084.878E
Va	579405.650N 621084.878E
Ti	579405.385N 621065.020E
Tai	579405.385N 621065.020E
Toe	579401.331N 621104.262E
Te	579401.331N 621104.262E

5

v[km/h]	50	L[m]	0.000
U	191.0297g	Le[m]	0.000
R[m]	270.000	C[m]	38.044
Ti[m]	19.054	B[m]	0.571
Te[m]	19.054	To[m]	19.054
i[%]	2.500	i	0.000
los[m]	30.000	sl[m]	e
		e	0.000

Coordonate	
Vcb	579387.399N 621166.783E
Va	579387.399N 621166.783E
Ti	579391.543N 621148.185E
Tai	579391.543N 621148.185E
Toe	579380.684N 621184.614E
Te	579380.684N 621184.614E

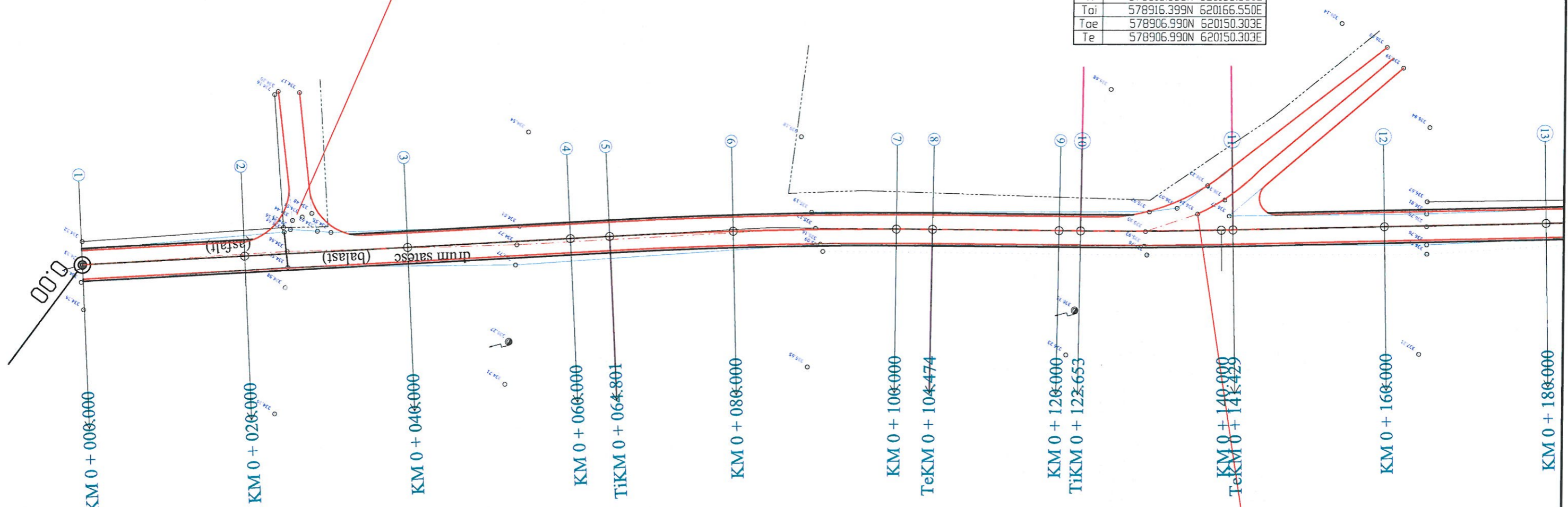


VERIFICATOR	ing. Grădinaru T. Ioan	A4:B2:D	REFERAT nr. .... din 4000 .....	Proiect nr. 339/2020
<b>S.C. ALIDO PROIECT S.R.L.</b> Piatra Neamt, str. Prof. Ion Negre, nr. 12 J 27/528/2001, R 14342100			Beneficiar: Comuna Candesti, Judetul Neamt	
Specificatia	Numele si prenumele	Semnatura	Titlu proiect: "Modernizare drumuri de interes local in comuna Candesti, Judetul Neamt"	Faza Obținere avize
SEF PROIECT	ing. Adrian NECULA	<i>[Signature]</i>		
PROIECTANT	ing. Ana-Maria URSACHE	<i>[Signature]</i>		
PROIECTANT	ing. Claudiu UNGUREANU	<i>[Signature]</i>		
PROIECTANT	ing. Gabriel AMARIEI	<i>[Signature]</i>	Titlu planșă: Plan de situatie - Drum vicinal 1-sat Padureni	Plansa nr.2
PROIECTANT	ing. Ana-Maria CHIRILA	<i>[Signature]</i>		

v[km/h]	80	L[m]	0.000
U	198.0721g	Le[m]	0.000
R[m]	620.000	C[m]	19.776
T[m]	9.389	B[m]	0.071
Te[m]	19.389	Ta[m]	9.389
i[%]	2.500	s[m]	0.000
lcs[m]	45.000	e[m]	0.000

Coordonate	
Vcb	578911.818N 620158.356E
Va	578911.818N 620158.356E
Ti	578916.399N 620166.550E
Tai	578916.399N 620166.550E
Tae	578906.990N 620150.303E
Te	578906.990N 620150.303E

**DRUM LATERAL STANGA**  
Se amenajeaza pe o suprafata de 35mp



**DRUM LATERAL STANGA**  
Se amenajeaza pe o suprafata de 60mp

v[km/h]	80	L[m]	0.000
U	195.9264g	Le[m]	0.000
R[m]	620.000	C[m]	39.673
T[m]	19.843	B[m]	0.317
Te[m]	19.843	Ta[m]	19.843
i[%]	2.500	s[m]	0.000
lcs[m]	45.000	e[m]	0.000

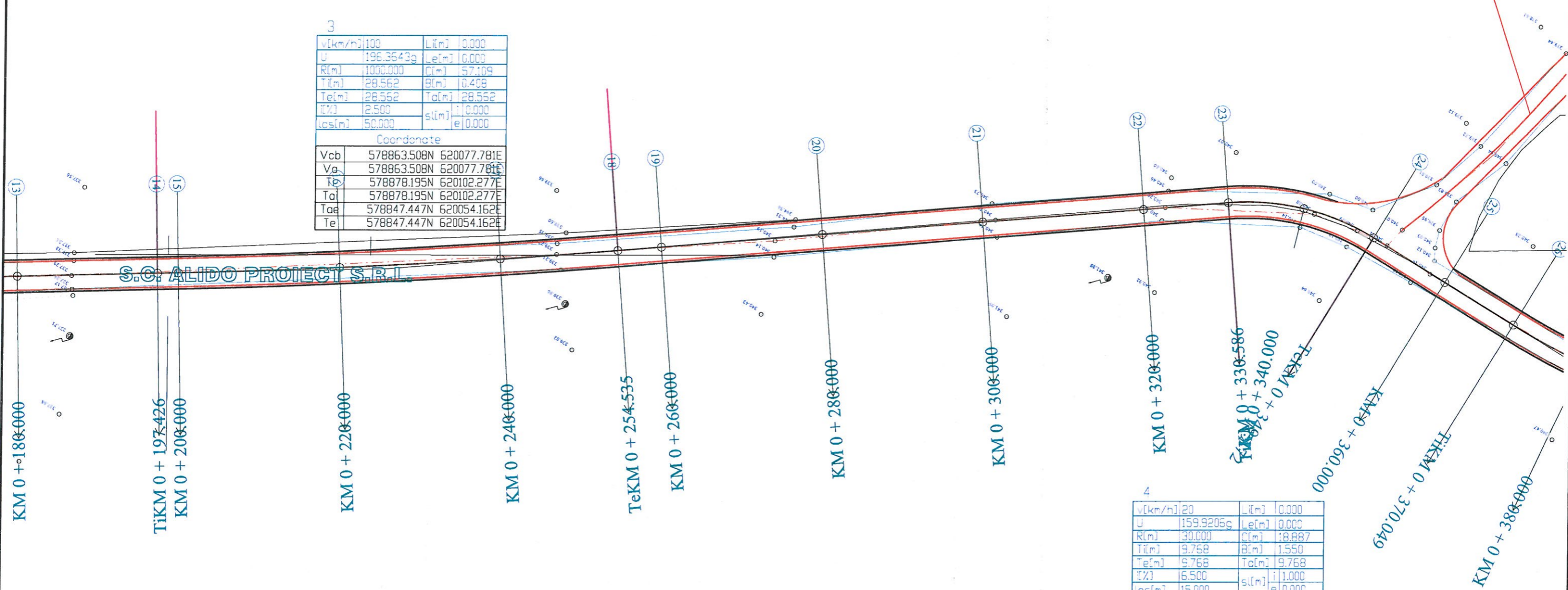
Coordonate	
Vcb	578934.955N 620209.738E
Va	578934.955N 620209.738E
Ti	578945.726N 620216.403E
Tai	578945.726N 620216.403E
Tae	578925.271N 620182.418E
Te	578925.271N 620182.418E



VERIFICATOR	ing. Grădinaru T. Ioan	A4;B2;D	REFERAT nr. ....	Proiect nr. 339/2020	
<b>S.C. ALIDO PROIECT S.R.L.</b> Piatra Neamț, str. Prof. Ion Negre, nr. 12 J 27/528/2001, R 14342100			Beneficiar:	Comuna Candesti , Judetul Neamt	
Specificatia	Numele si prenumele	Semnatura	Titlu proiect: "Modernizare drumuri de interes local in comuna Candesti , Judetul Neamt"	Faza Obținere avize	
SEF PROIECT	ing. Adrian NECULA	<i>[Signature]</i>		Titlu planșă: Plan de situatie - Drum vicinal 2-sat Padureni	Planșa nr. 1
PROIECTANT	ing. Ana-Maria URSACHE	<i>[Signature]</i>			
PROIECTANT	ing. Claudiu UNGUREANU	<i>[Signature]</i>			
PROIECTANT	ing. Gabriel AMARIEI	<i>[Signature]</i>			
PROIECTANT	ing. Ana-Maria CHIRILA	<i>[Signature]</i>			

**DRUM LATERAL STANGA**  
Se amenajeaza pe o suprafata de 60mp

v[km/h]	100	L[i]	0.000
U	196.3643g	Le[m]	0.000
R[m]	1000.000	C[m]	57.109
Ti[m]	28.562	B[m]	0.408
Te[m]	28.552	Ta[m]	28.552
T%	2.500	s[i]	0.000
lcs[m]	50.000	e	0.000
Coordinate			
Vcb	578863.508N	620077.781E	
Va	578863.508N	620077.781E	
Ti	578878.195N	620102.277E	
Tai	578878.195N	620102.277E	
Tae	578847.447N	620054.162E	
Te	578847.447N	620054.162E	



v[km/h]	20	L[i]	0.000
U	159.9206g	Le[m]	0.000
R[m]	30.000	C[m]	18.887
Ti[m]	9.768	B[m]	1.550
Te[m]	9.768	Ta[m]	9.768
T%	6.500	s[i]	1.000
lcs[m]	15.000	e	0.000
Coordinate			
Vcb	578799.188N	619983.197E	
Va	578799.188N	619983.197E	
Ti	578804.681N	619991.275E	
Tai	578804.681N	619991.275E	
Tae	578799.504N	619973.434E	
Te	578799.504N	619973.434E	

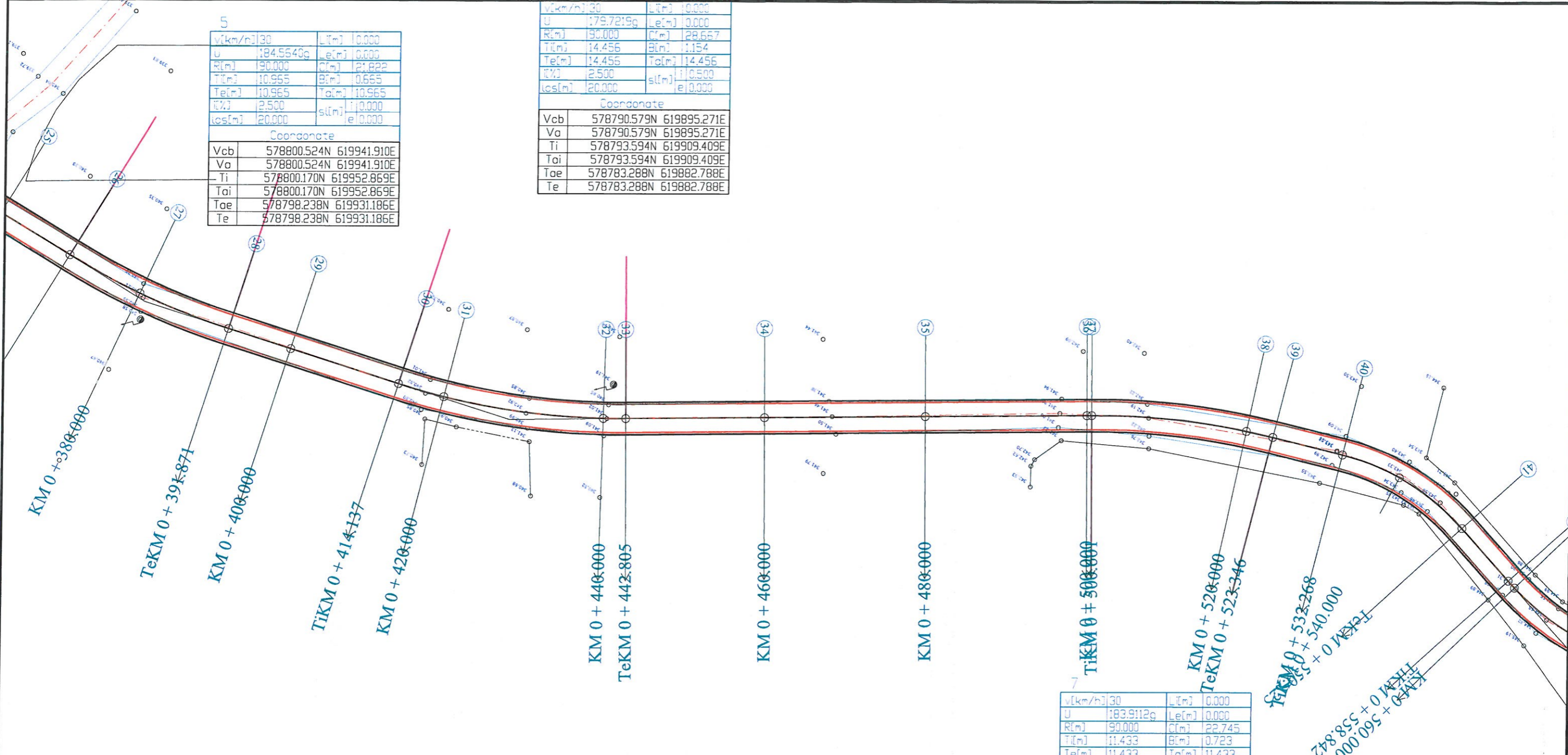


VERIFICATOR	ing. Grădinaru T. Ioan	A4:B2:D	REFERAT nr. ....
<b>S.C. ALIDO PROIECT S.R.L.</b> Piatra Neamț, str. Prof. Ion Negre, nr. 12 J 27/528/2001, R 14342100		Beneficiar: <b>Comuna Candesti , Judetul Neamt</b>	
Specificatia	Numele si prenumele	Semnatura	Scara 1:500
SEF PROIECT	ing. Adrian NECULA	<i>[Signature]</i>	Data 2020
PROIECTANT	ing. Ana-Maria URSACHE	<i>[Signature]</i>	
PROIECTANT	ing. Claudiu UNGUREANU	<i>[Signature]</i>	
PROIECTANT	ing. Gabriel AMARIEI	<i>[Signature]</i>	
PROIECTANT	ing. Ana-Maria CHIRILA	<i>[Signature]</i>	
Titlu proiect: <b>"Modernizare drumuri de interes local in comuna Candesti , Judetul Neamt"</b>		Titlu planșă: <b>Plan de situatie - Drum vicinal 2-sat Padureni</b>	
Proiect nr. 339/2020		Faza Obținere avize	
Planșa nr.2			

v[km/h]	30	L[m]	0.000
U	184.5540g	Le[m]	0.000
R[m]	90.000	C[m]	21.822
Ti[m]	10.965	B[m]	0.665
Te[m]	10.965	To[m]	10.965
i[%]	2.500	s[m]	0.000
los[m]	20.000	e[m]	0.000
Coordonate			
Vcb	578800.524N	619941.910E	
Va	578800.524N	619941.910E	
Ti	578800.170N	619952.869E	
Tai	578800.170N	619952.869E	
Toe	578798.238N	619931.186E	
Te	578798.238N	619931.186E	

v[km/h]	30	L[m]	0.000
U	179.7219g	Le[m]	0.000
R[m]	90.000	C[m]	28.667
Ti[m]	14.456	B[m]	1.154
Te[m]	14.456	To[m]	14.456
i[%]	2.500	s[m]	0.000
los[m]	20.000	e[m]	0.000
Coordonate			
Vcb	578790.579N	619895.271E	
Va	578790.579N	619895.271E	
Ti	578793.594N	619909.409E	
Tai	578793.594N	619909.409E	
Toe	578783.288N	619882.788E	
Te	578783.288N	619882.788E	

v[km/h]	30	L[m]	0.000
U	183.9112g	Le[m]	0.000
R[m]	90.000	C[m]	22.745
Ti[m]	11.433	B[m]	0.723
Te[m]	11.433	To[m]	11.433
i[%]	2.500	s[m]	0.500
los[m]	20.000	e[m]	0.000
Coordonate			
Vcb	578748.371N	619823.008E	
Va	578748.371N	619823.008E	
Ti	578754.138N	619832.881E	
Tai	578754.138N	619832.881E	
Toe	578745.257N	619812.007E	
Te	578745.257N	619812.007E	



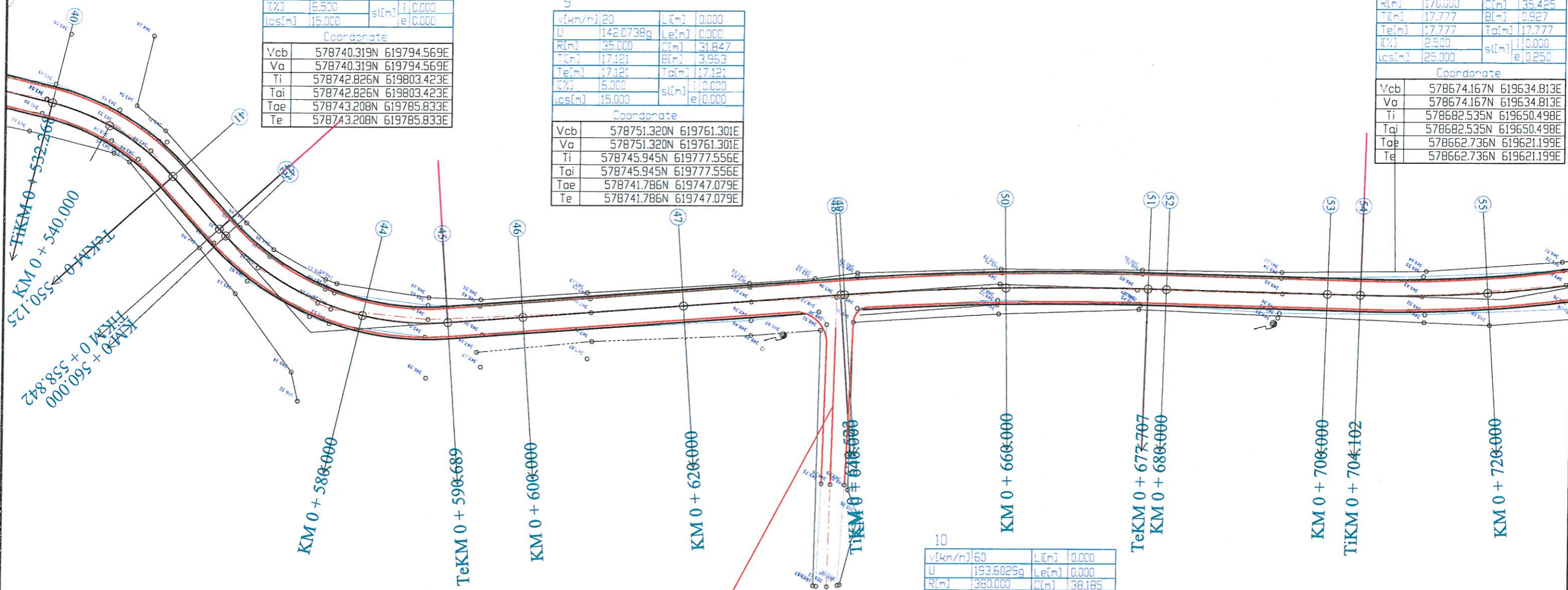
VERIFICATOR	ing. Grădinaru T. Ioan	A4;B2;D	REFERAT nr. .... din .....	Proiect nr. 339/2020	
<b>S.C. ALIDO PROIECT S.R.L.</b> Piatra Neamt, str. Prof. Ion Negre, nr. 12 J 27/528/2001, R 14342100			Beneficiar: Comuna Candesti, Judetul Neamt		
Specificatia	Numele si prenumele	Semnatura	Titlu proiect: "Modernizare drumuri de interes local in comuna Candesti, Judetul Neamt"	Faza Obținere avize	
SEF PROIECT	ing. Adrian NECULA	<i>[Signature]</i>		Titlu planșă: Plan de situatie - Drum vicinal 2-sat Padureni	Plansa nr.3
PROIECTANT	ing. Ana-Maria URSACHE	<i>[Signature]</i>			
PROIECTANT	ing. Claudiu UNGUREANU	<i>[Signature]</i>			
PROIECTANT	ing. Gabriel AMARIEI	<i>[Signature]</i>			
PROIECTANT	ing. Ana-Maria CHIRILA	<i>[Signature]</i>			

v[km/h]	20	L[m]	0.000
U	162.1056g	Le[m]	0.000
R[m]	30.000	C[m]	17.857
Ti[m]	9.202	B[m]	1.380
Te[m]	9.202	To[m]	9.202
i[%]	6.500	s[m]	i 0.000
cos[m]	15.000	e	0.000
Coordonate			
Vcb	578740.319N	619794.569E	
Va	578740.319N	619794.569E	
Ti	578742.826N	619803.423E	
Tai	578742.826N	619803.423E	
Tae	578743.208N	619785.833E	
Te	578743.208N	619785.833E	

v[km/h]	20	L[m]	0.000
U	142.0738g	Le[m]	0.000
R[m]	35.000	C[m]	31.847
Ti[m]	17.121	B[m]	3.953
Te[m]	17.121	To[m]	17.121
i[%]	5.000	s[m]	i 0.000
cos[m]	15.000	e	0.000
Coordonate			
Vcb	578751.320N	619761.301E	
Va	578751.320N	619761.301E	
Ti	578745.945N	619777.556E	
Tai	578745.945N	619777.556E	
Tae	578741.786N	619747.079E	
Te	578741.786N	619747.079E	

v[km/h]	40	L[m]	0.000
U	185.7339g	Le[m]	0.000
R[m]	170.000	C[m]	35.425
Ti[m]	17.777	B[m]	0.927
Te[m]	17.777	To[m]	17.777
i[%]	2.500	s[m]	i 0.000
cos[m]	25.000	e	0.250
Coordonate			
Vcb	578674.167N	619634.813E	
Va	578674.167N	619634.813E	
Ti	578682.535N	619650.498E	
Tai	578682.535N	619650.498E	
Tae	578662.736N	619621.199E	
Te	578662.736N	619621.199E	

v[km/h]	60	L[m]	0.000
U	193.6029g	Le[m]	0.000
R[m]	380.000	C[m]	38.185
Ti[m]	19.108	B[m]	0.460
Te[m]	19.108	To[m]	19.108
i[%]	2.500	s[m]	i 0.000
cos[m]	40.000	e	0.000
Coordonate			
Vcb	578703.953N	619690.645E	
Va	578703.953N	619690.645E	
Ti	578714.593N	619706.517E	
Tai	578714.593N	619706.517E	
Tae	578694.959N	619673.785E	
Te	578694.959N	619673.785E	



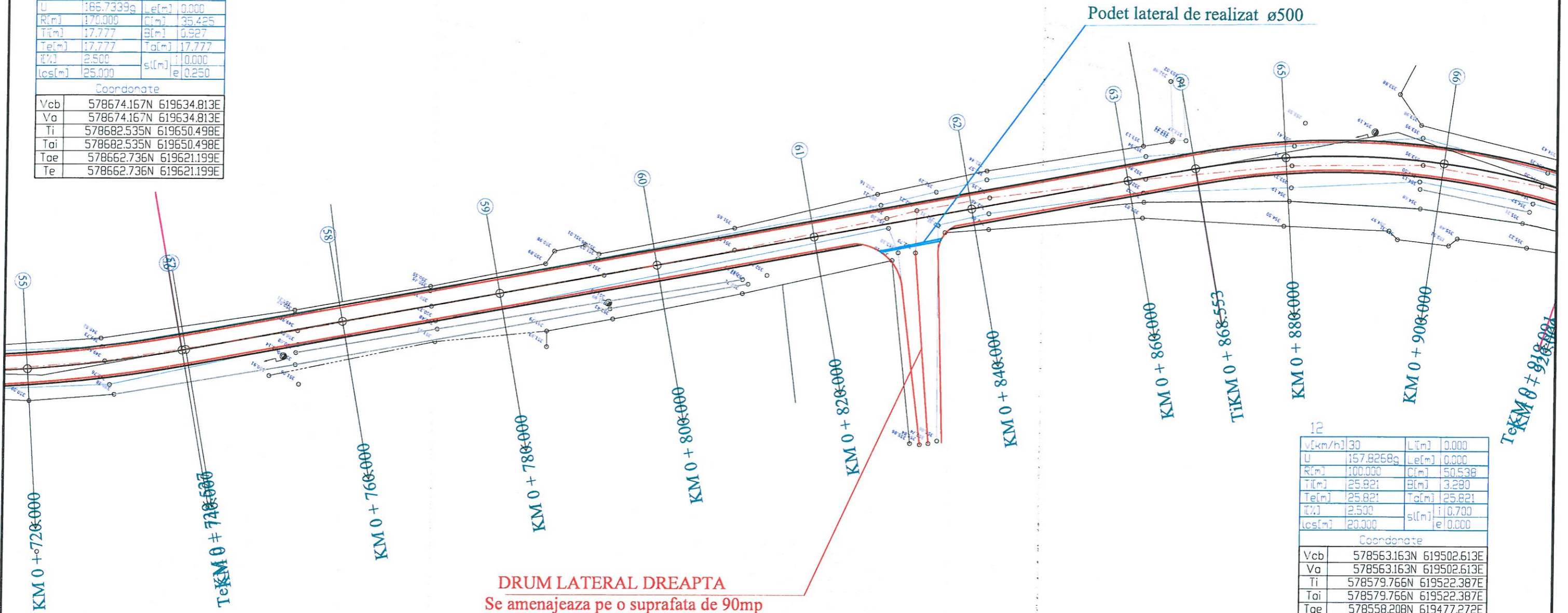
**DRUM LATERAL DREAPTA**  
Se amenajeaza pe o suprafata de 65mp



VERIFICATOR	ing. Grădinaru T. Ioan	A4;B2;D	REFERAT nr. .... din .....	
<b>S.C. ALIDO PROIECT S.R.L.</b> Piatra Neamț, str. Prof. Ion Negre, nr. 12 J 27/528/2001, R 14342100			Beneficiar:	Proiect nr. 339/2020
			Comuna Candesti, Judetul Neamt	
Specificatia	Numele si prenumele	Semnatura	Titlu proiect: "Modernizare drumuri de interes local in comuna Candesti, Judetul Neamt"	Faza Obținere avize
SEF PROIECT	ing. Adrian NECULA	<i>[Signature]</i>		
PROIECTANT	ing. Ana-Maria URSACHE	<i>[Signature]</i>		
PROIECTANT	ing. Claudiu UNGUREANU	<i>[Signature]</i>		
PROIECTANT	ing. Gabriel AMARIEI	<i>[Signature]</i>	Titlu planșă: Plan de situatie - Drum vicinal 2-sat Padureni	Plansa nr.4
PROIECTANT	ing. Ana-Maria CHIRILA	<i>[Signature]</i>		

v[km/h]	40	L[m]	0.000
U	165.7339g	Le[m]	0.000
R[m]	170.000	C[m]	35.425
Ti[m]	17.777	B[m]	0.927
Te[m]	17.777	Ta[m]	17.777
i[%]	2.500	s[m]	0.000
lcs[m]	25.000	e	0.250

Coordonate	
Vcb	578674.167N 619634.813E
Va	578674.167N 619634.813E
Ti	578682.535N 619650.498E
Tai	578682.535N 619650.498E
Tae	578662.736N 619621.199E
Te	578662.736N 619621.199E



**DRUM LATERAL DREAPTA**  
Se amenajeaza pe o suprafata de 90mp

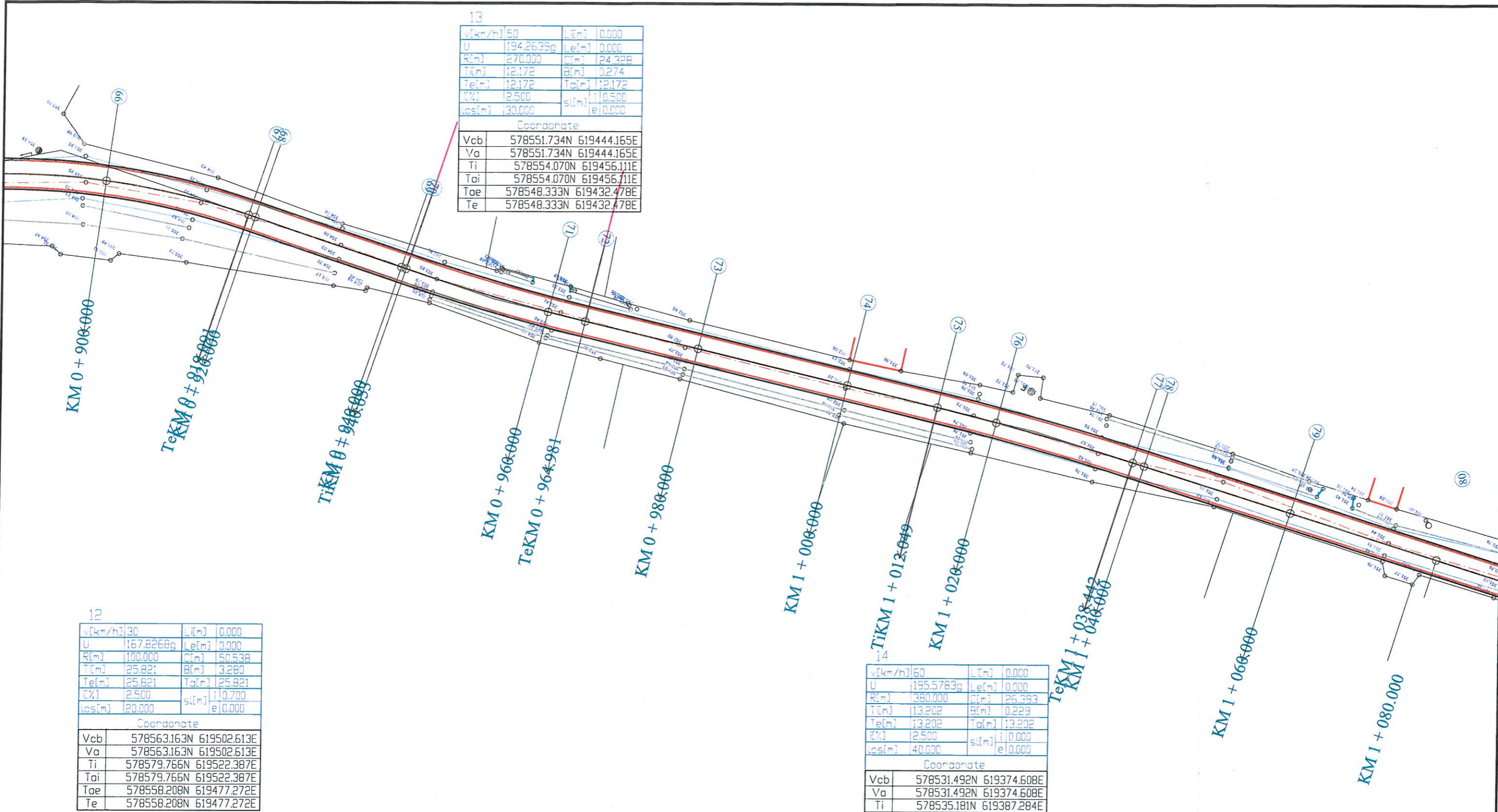
v[km/h]	30	L[m]	0.000
U	157.8268g	Le[m]	0.000
R[m]	100.000	C[m]	50.538
Ti[m]	25.821	B[m]	3.290
Te[m]	25.821	Ta[m]	25.821
i[%]	2.500	s[m]	0.700
lcs[m]	20.000	e	0.000

Coordonate	
Vcb	578563.163N 619502.613E
Va	578563.163N 619502.613E
Ti	578579.766N 619522.387E
Tai	578579.766N 619522.387E
Tae	578558.208N 619477.272E
Te	578558.208N 619477.272E



VERIFICATOR	ing. Grădinaru T. Ioan	A4;B2;D	REFERAT nr. .... din .....	Proiect nr. 339/2020	
<b>S.C. ALIDO PROIECT S.R.L.</b> Piatra Neamț, str. Prof. Ion Negre, nr. 12 J 27/528/2001, R 14342100			Beneficiar:	Comuna Candesti, Judetul Neamț	
Specificatia	Numele si prenumele	Semnatura	Titlu proiect: "Modernizare drumuri de interes local in comuna Candesti, Judetul Neamț"	Faza Obținere avize	
SEF PROIECT	ing. Adrian NECULA	<i>[Signature]</i>		Titlu planșă: Plan de situatie - Drum vicinal 2-sat Padureni	Planșa nr.5
PROIECTANT	ing. Ana-Maria URSACHE	<i>[Signature]</i>			
PROIECTANT	ing. Claudiu UNGUREANU	<i>[Signature]</i>			
PROIECTANT	ing. Gabriel AMARIEI	<i>[Signature]</i>			
PROIECTANT	ing. Ana-Maria CHIRILA	<i>[Signature]</i>			





13

v[km/h]	50	L[m]	0.000
U	194.2639g	Le[m]	0.000
R[m]	270.000	C[m]	24.328
Ti[m]	12.172	B[m]	0.274
Te[m]	12.172	To[m]	12.172
i[%]	2.500	i	0.500
os[m]	30.000	s[m]	e 0.000
Coordinate			
Vcb	578551.734N	619444.165E	
Va	578551.734N	619444.165E	
Ti	578554.070N	619456.111E	
Toi	578554.070N	619456.111E	
Toe	578548.333N	619432.478E	
Te	578548.333N	619432.478E	

12

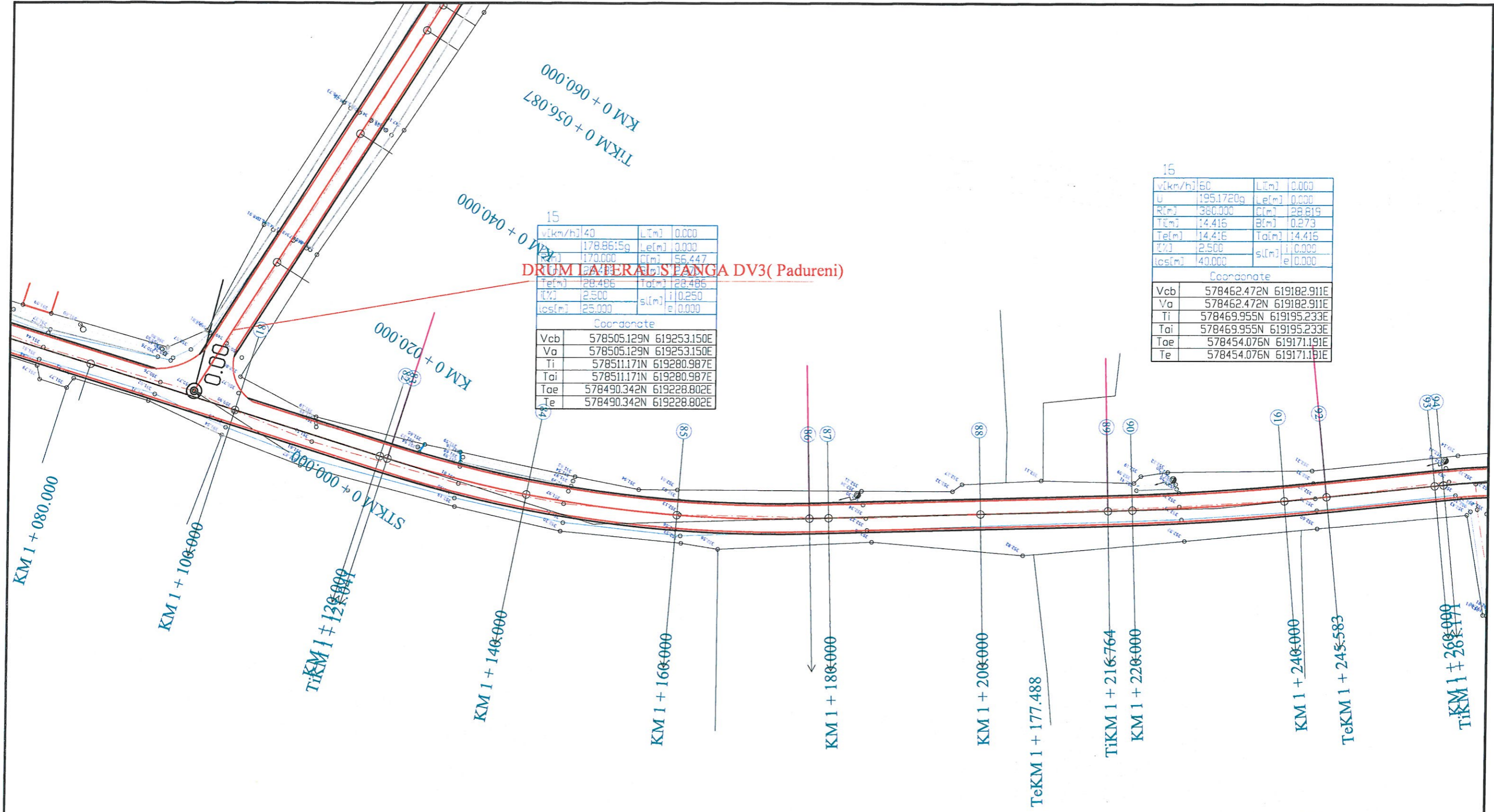
v[km/h]	30	L[m]	0.000
U	167.8268g	Le[m]	0.000
R[m]	100.000	C[m]	50.538
Ti[m]	25.821	B[m]	3.280
Te[m]	25.821	To[m]	25.821
i[%]	2.500	i	0.700
os[m]	20.000	s[m]	e 0.000
Coordinate			
Vcb	578563.163N	619502.613E	
Va	578563.163N	619502.613E	
Ti	578579.766N	619522.387E	
Toi	578579.766N	619522.387E	
Toe	578558.208N	619477.272E	
Te	578558.208N	619477.272E	

14

v[km/h]	60	L[m]	0.000
U	195.5783g	Le[m]	0.000
R[m]	380.000	C[m]	26.393
Ti[m]	13.202	B[m]	0.229
Te[m]	13.202	To[m]	13.202
i[%]	2.500	i	0.000
os[m]	40.000	s[m]	e 0.000
Coordinate			
Vcb	578531.492N	619374.608E	
Va	578531.492N	619374.608E	
Ti	578535.181N	619387.284E	
Toi	578535.181N	619387.284E	
Toe	578528.692N	619361.707E	
Te	578528.692N	619361.707E	



VERIFICATOR	ing. Grădinaru T. Ioan	A4;B2;D	REFERAT nr. .... din .....	Proiect nr. 339/2020	
<b>S.C. ALIDO PROIECT S.R.L.</b> Piatra Neamț, str. Prof. Ion Negre, nr. 12 J 27/528/2001, R 14342100			Beneficiar:		
			Comuna Candesti, Judetul Neamt		
Specificatia	Numele si prenumele	Semnatura	Titlu proiect: "Modernizare drumuri de interes local in comuna Candesti, Judetul Neamt"	Faza Obținere avize	
SEF PROIECT	ing. Adrian NECULA	<i>[Signature]</i>		Titlu planșă: Plan de situatie - Drum vicinal 2-sat Padureni	Plansa nr.6
PROIECTANT	ing. Ana-Maria URSACHE	<i>[Signature]</i>			
PROIECTANT	ing. Claudiu UNGUREANU	<i>[Signature]</i>			
PROIECTANT	ing. Gabriel AMARIEI	<i>[Signature]</i>			
PROIECTANT	ing. Ana-Maria CHIRILA	<i>[Signature]</i>			



15

v[km/h]	40	L[m]	0.000
U	178.8615g	Le[m]	0.000
R[m]	170.000	C[m]	56.447
Ti[m]	28.486	Tot[m]	28.486
i[%]	2.500	s[m]	0.250
lcs[m]	25.000	e	0.000
Coordinate			
Vcb	578505.129N	619253.150E	
Va	578505.129N	619253.150E	
Ti	578511.171N	619280.987E	
Tai	578511.171N	619280.987E	
Tae	578490.342N	619228.802E	
Te	578490.342N	619228.802E	

15

v[km/h]	60	L[m]	0.000
U	195.1720g	Le[m]	0.000
R[m]	360.000	C[m]	28.819
Ti[m]	14.416	B[m]	0.273
Te[m]	14.416	To[m]	14.416
i[%]	2.500	s[m]	0.000
lcs[m]	40.000	e	0.000
Coordinate			
Vcb	578462.472N	619182.911E	
Va	578462.472N	619182.911E	
Ti	578469.955N	619195.233E	
Tai	578469.955N	619195.233E	
Tae	578454.076N	619171.191E	
Te	578454.076N	619171.191E	



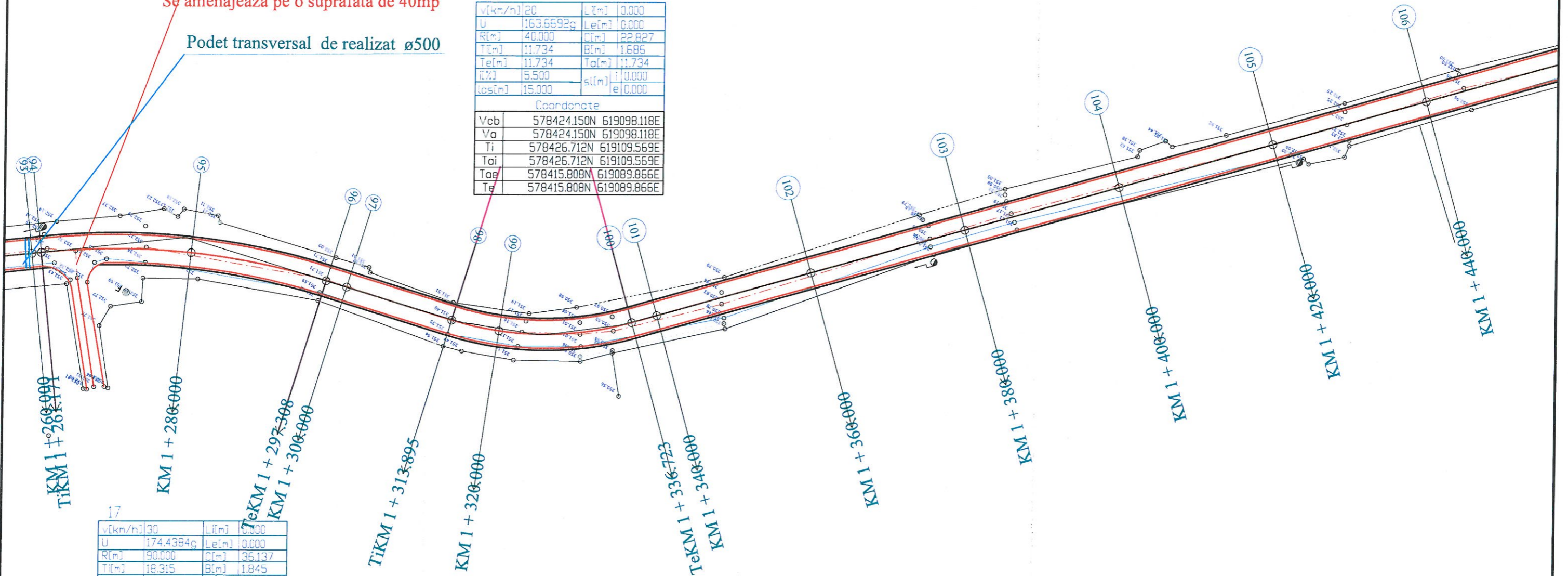
VERIFICATOR	ing. Grădinaru T. Ioan	A4;B2;D	REFERAT nr. .... din .....	Proiect nr. 339/2020
<b>S.C. ALIDO PROIECT S.R.L.</b> Piatra Neamt, str. Prof. Ion Negre, nr. 12 J 27/528/2001, R 14342100			Beneficiar:	Comuna Candesti, Judetul Neamt
Specificatia	Numele si prenumele	Semnatura	Scara 1:500	Titlu proiect: "Modernizare drumuri de interes local in comuna Candesti, Judetul Neamt"
SEF PROIECT	ing. Adrian NECULA	<i>[Signature]</i>		
PROIECTANT	ing. Ana-Maria URSACHE	<i>[Signature]</i>		
PROIECTANT	ing. Claudiu UNGUREANU	<i>[Signature]</i>		
PROIECTANT	ing. Gabriel AMARIEI	<i>[Signature]</i>		
PROIECTANT	ing. Ana-Maria CHIRILA	<i>[Signature]</i>	Data 2020	Titlu planșă: Plan de situatie - Drum vicinal 2-sat Padureni
				Faza Obținere avize
				Planșa nr.7

**DRUM LATERAL DREAPTA**  
Se amenajeaza pe o suprafata de 40mp

Podet transversal de realizat ø500

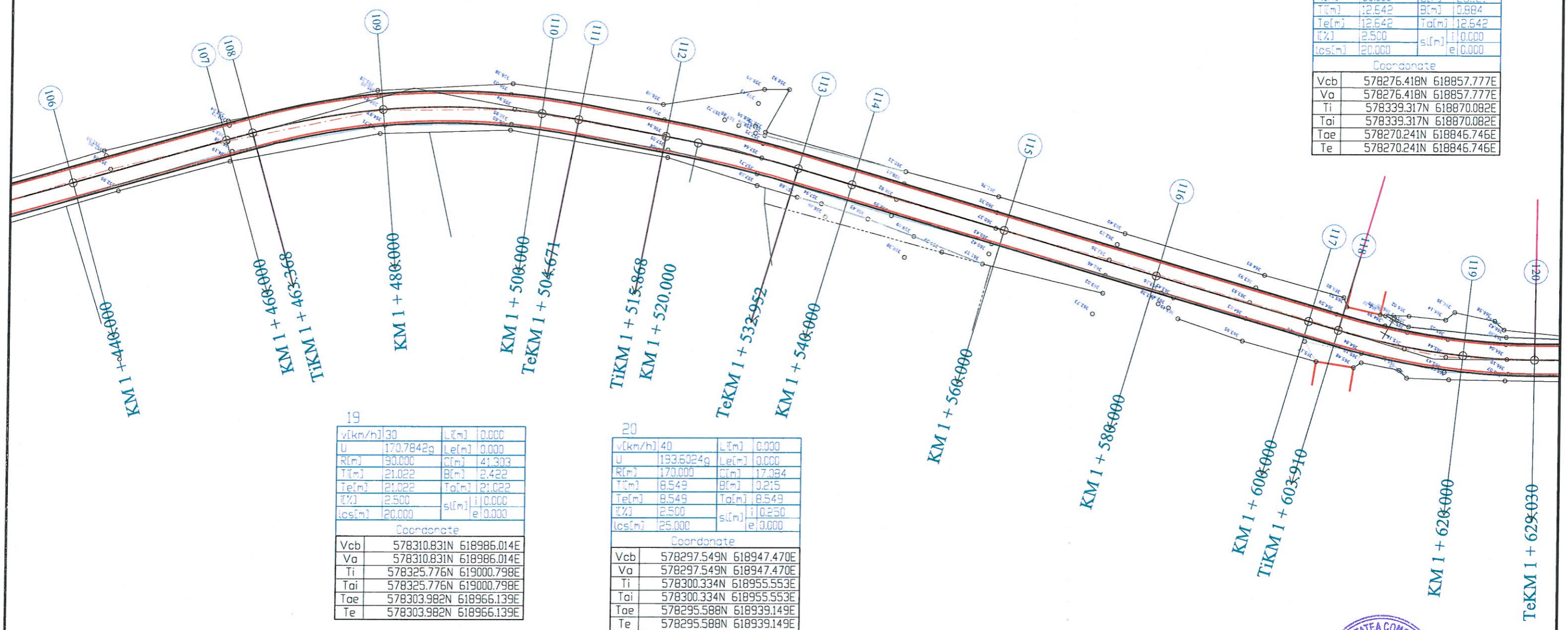
v[km/h]	20	L[m]	0.000
U	163.6692g	Le[m]	0.000
R[m]	40.000	C[m]	22.827
Ti[m]	11.734	B[m]	1.685
Te[m]	11.734	To[m]	11.734
i[%]	5.500	s[m]	0.000
lcs[m]	15.000	e	0.000
Coordinate			
Vcb	578424.150N	619098.118E	
Vo	578424.150N	619098.118E	
Ti	578426.712N	619109.569E	
Tai	578426.712N	619109.569E	
Tae	578415.808N	619089.866E	
Te	578415.808N	619089.866E	

v[km/h]	30	L[m]	0.000
U	174.4384g	Le[m]	0.000
R[m]	90.000	C[m]	35.137
Ti[m]	18.315	B[m]	1.845
Te[m]	18.315	To[m]	18.315
i[%]	2.500	s[m]	0.500
lcs[m]	20.000	e	0.000
Coordinate			
Vcb	578434.332N	619143.630E	
Vo	578434.332N	619143.630E	
Ti	578444.998N	619158.519E	
Tai	578444.998N	619158.519E	
Tae	578430.333N	619125.756E	
Te	578430.333N	619125.756E	



VERIFICATOR	ing. Grădinariu T. Ioan	A4;B2;D	REFERAT nr. ....	Proiect nr. 339/2020
<b>S.C. ALIDO PROIECT S.R.L.</b> Piatra Neamț, str. Prof. Ion Negre, nr. 12 J 27/528/2001, R 14342100			Beneficiar: <b>Comuna Candesti, Judetul Neamt</b>	
Specificatia	Numele si prenumele	Semnatura	Titlu proiect: <b>"Modernizare drumuri de interes local in comuna Candesti, Judetul Neamt"</b>	Faza Obținere avize
SEF PROIECT	ing. Adrian NECULA	<i>[Signature]</i>		
PROIECTANT	ing. Ana-Maria URSACHE	<i>[Signature]</i>		
PROIECTANT	ing. Claudiu UNGUREANU	<i>[Signature]</i>		
PROIECTANT	ing. Gabriel AMARIEI	<i>[Signature]</i>	Titlu planșă: Plan de situatie - <b>Drum vicinal 2-sat Padureni</b>	Planșa nr.8
PROIECTANT	ing. Ana-Maria CHIRILA	<i>[Signature]</i>		

v[km/h]	30	L[m]	0.000
U	182.2308g	Le[m]	0.000
R[m]	90.000	C[m]	25.127
Ti[m]	12.642	B[m]	0.884
Te[m]	12.642	To[m]	12.542
i[%]	2.500	i	0.000
lcs[m]	20.000	s[m]	e 0.000
Coordonate			
Vcb	578276.418N	618857.777E	
Va	578276.418N	618857.777E	
Ti	578339.317N	618870.082E	
Tai	578339.317N	618870.082E	
Toe	578270.241N	618846.746E	
Te	578270.241N	618846.746E	



19

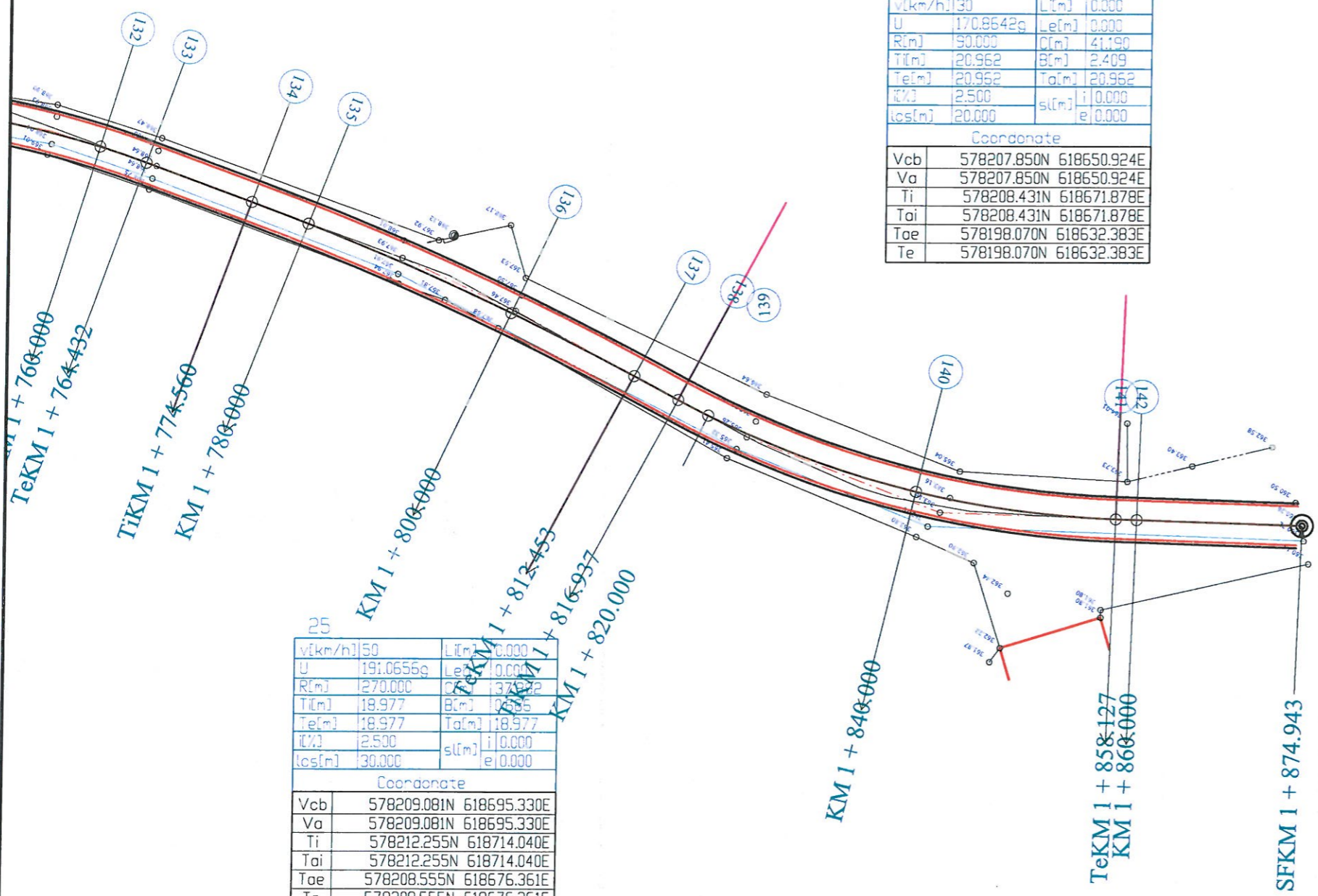
v[km/h]	30	L[m]	0.000
U	170.7842g	Le[m]	0.000
R[m]	90.000	C[m]	41.303
Ti[m]	21.022	B[m]	2.422
Te[m]	21.022	To[m]	21.022
i[%]	2.500	i	0.000
lcs[m]	20.000	s[m]	e 0.000
Coordonate			
Vcb	578310.831N	618986.014E	
Va	578310.831N	618986.014E	
Ti	578325.776N	619000.798E	
Tai	578325.776N	619000.798E	
Toe	578303.982N	618966.139E	
Te	578303.982N	618966.139E	

20

v[km/h]	40	L[m]	0.000
U	193.6024g	Le[m]	0.000
R[m]	170.000	C[m]	17.084
Ti[m]	8.549	B[m]	0.215
Te[m]	8.549	To[m]	8.549
i[%]	2.500	i	0.250
lcs[m]	25.000	s[m]	e 0.000
Coordonate			
Vcb	578297.549N	618947.470E	
Va	578297.549N	618947.470E	
Ti	578300.334N	618955.553E	
Tai	578300.334N	618955.553E	
Toe	578295.588N	618939.149E	
Te	578295.588N	618939.149E	



VERIFICATOR	ing. Grădinaru T. Ioan	A4;B2;D	REFERAT nr. .... din .....	Proiect nr. 339/2020	
<b>S.C. ALIDO PROIECT S.R.L.</b> Piatra Neamt, str. Prof. Ion Negre, nr. 12 J 27/528/2001, R 14342100			<b>Beneficiar:</b> Comuna Candesti, Judetul Neamt		
Specificatia	Numele si prenumele	Semnatura	<b>Titlu proiect:</b> "Modernizare drumuri de interes local in comuna Candesti, Judetul Neamt"	Faza Obținere avize	
SEF PROIECT	ing. Adrian NECULA	<i>[Signature]</i>		<b>Titlu planșă:</b> Plan de situatie - Drum vicinal 2-sat Padureni	Plansa nr.9
PROIECTANT	ing. Ana-Maria URSACHE	<i>[Signature]</i>			
PROIECTANT	ing. Claudiu UNGUREANU	<i>[Signature]</i>			
PROIECTANT	ing. Gabriel AMARIEI	<i>[Signature]</i>			
PROIECTANT	ing. Ana-Maria CHIRILA	<i>[Signature]</i>			



26

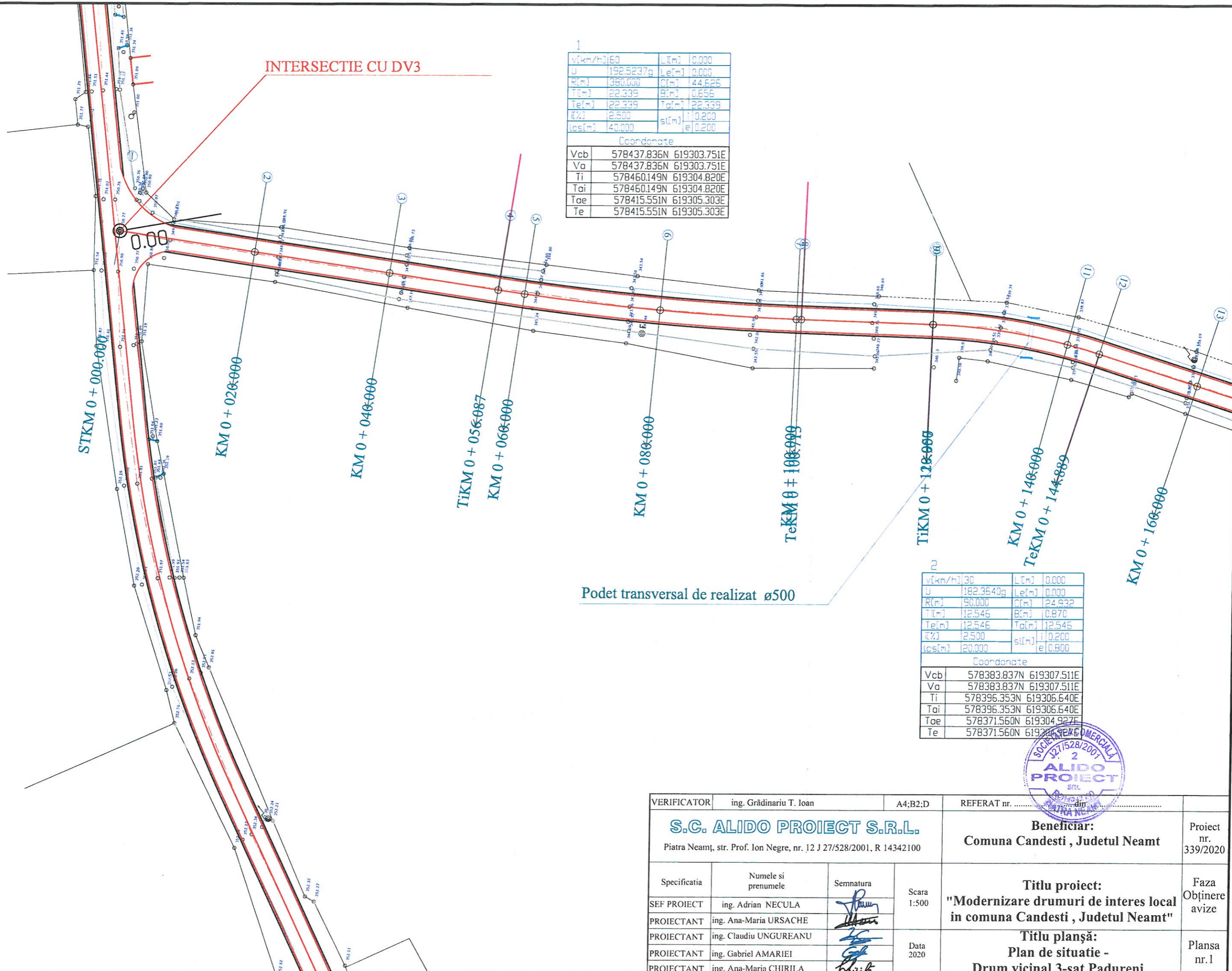
v[km/h]	30	L[m]	0.000
U	170.8642g	Le[m]	0.000
R[m]	90.000	C[m]	41.190
Ti[m]	20.962	B[m]	2.409
Te[m]	20.962	To[m]	20.962
i[%]	2.500	s[m]	i 0.000
lcs[m]	20.000	e	0.000
Coordinate			
Vcb	578207.850N	618650.924E	
Va	578207.850N	618650.924E	
Ti	578208.431N	618671.878E	
Tai	578208.431N	618671.878E	
Toe	578198.070N	618632.383E	
Te	578198.070N	618632.383E	

25

v[km/h]	50	L[m]	0.000
U	191.0656g	Le[m]	0.000
R[m]	270.000	C[m]	37.932
Ti[m]	18.977	B[m]	0.886
Te[m]	18.977	To[m]	18.977
i[%]	2.500	s[m]	i 0.000
lcs[m]	30.000	e	0.000
Coordinate			
Vcb	578209.081N	618695.330E	
Va	578209.081N	618695.330E	
Ti	578212.255N	618714.040E	
Tai	578212.255N	618714.040E	
Toe	578208.555N	618676.361E	
Te	578208.555N	618676.361E	



VERIFICATOR	ing. Grădinaru T. Ioan	A4;B2;D	REFERAT nr. ....	Proiect nr. 339/2020	
<b>S.C. ALIDO PROIECT S.R.L.</b> Piatra Neamt, str. Prof. Ion Negre, nr. 12 J 27/528/2001, R 14342100			Beneficiar: Comuna Candesti, Judetul Neamt		
Specificatia	Numele si prenumele	Semnatura	Titlu proiect: "Modernizare drumuri de interes local in comuna Candesti, Judetul Neamt"	Faza Obținere avize	
SEF PROIECT	ing. Adrian NECULA	<i>[Signature]</i>		Titlu planșă: Plan de situatie - Drum vicinal 2-sat Padureni	Plansa nr.10
PROIECTANT	ing. Ana-Maria URSACHE	<i>[Signature]</i>			
PROIECTANT	ing. Claudiu UNGUREANU	<i>[Signature]</i>			
PROIECTANT	ing. Gabriel AMARIEI	<i>[Signature]</i>			
PROIECTANT	ing. Ana-Maria CHIRILA	<i>[Signature]</i>			



INTERSECTIE CU DV3

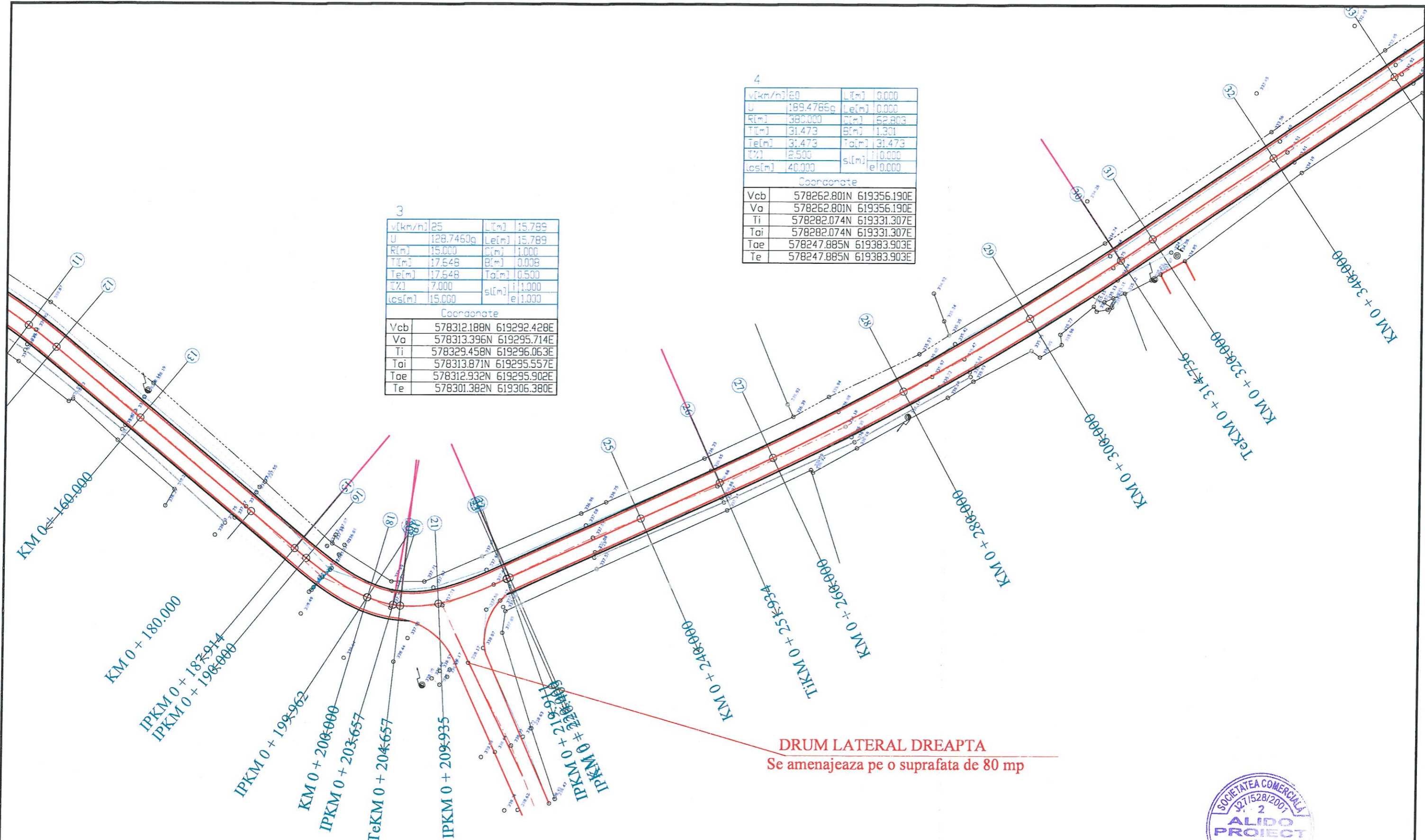
V[km/h]	60	L[m]	0.000
U	192.5237g	Le[m]	0.000
R[m]	380.000	C[m]	44.626
Ti[m]	22.339	B[m]	0.655
Te[m]	22.339	To[m]	22.339
i[%]	2.500	s[m]	0.200
lcs[m]	40.000	e	0.200
Coordonate			
Vcb	578437.836N	619303.751E	
Va	578437.836N	619303.751E	
Ti	578460.149N	619304.820E	
Tai	578460.149N	619304.820E	
Tae	578415.551N	619305.303E	
Te	578415.551N	619305.303E	

v[km/h]	30	L[m]	0.000
U	182.3640g	Le[m]	0.000
R[m]	90.000	C[m]	24.932
Ti[m]	12.546	B[m]	0.870
Te[m]	12.546	To[m]	12.546
i[%]	2.500	s[m]	0.200
lcs[m]	20.000	e	0.800
Coordonate			
Vcb	578383.837N	619307.511E	
Va	578383.837N	619307.511E	
Ti	578396.353N	619306.640E	
Tai	578396.353N	619306.640E	
Toe	578371.560N	619304.927E	
Te	578371.560N	619304.927E	

Podet transversal de realizat ø500



VERIFICATOR	ing. Grădinaru T. Ioan	A4;B2;D	REFERAT nr. .... din .....	Proiect nr. 339/2020
<b>S.C. ALIDO PROIECT S.R.L.</b> Piatra Neamț, str. Prof. Ion Negre, nr. 12 J 27/528/2001, R 14342100			Beneficiar:	
			Comuna Candesti, Judetul Neamt	
Specificatia	Numele si prenumele	Semnatura	Titlu proiect: "Modernizare drumuri de interes local in comuna Candesti, Judetul Neamt"	Faza Obținere avize
SEF PROIECT	ing. Adrian NECULA			Titlu planșă: Plan de situatie - Drum vicinal 3-sat Padureni
PROIECTANT	ing. Ana-Maria URSACHE			
PROIECTANT	ing. Claudiu UNGUREANU			
PROIECTANT	ing. Gabriel AMARIEI			
PROIECTANT	ing. Ana-Maria CHIRILA			Plansa nr. 1



3

v[km/h]	25	L[m]	15.789
U	128.7460g	Le[m]	15.789
R[m]	15.000	C[m]	1.000
Ti[m]	17.548	B[m]	0.008
Te[m]	17.548	To[m]	0.500
i[%]	7.000	s[m]	1.000
cs[m]	15.000	e	1.000
Coordinate			
Vcb	578312.188N	619292.428E	
Va	578313.396N	619295.714E	
Ti	578329.458N	619296.063E	
Tai	578313.871N	619295.557E	
Toe	578312.932N	619295.902E	
Te	578301.382N	619306.380E	

4

v[km/h]	60	L[m]	0.000
U	189.4786g	Le[m]	0.000
R[m]	380.000	C[m]	62.803
Ti[m]	31.473	B[m]	1.301
Te[m]	31.473	To[m]	31.473
i[%]	2.500	s[m]	0.000
cs[m]	40.000	e	0.000
Coordinate			
Vcb	578262.801N	619356.190E	
Va	578262.801N	619356.190E	
Ti	578282.074N	619331.307E	
Tai	578282.074N	619331.307E	
Toe	578247.885N	619383.903E	
Te	578247.885N	619383.903E	

**DRUM LATERAL DREAPTA**  
Se amenajeaza pe o suprafata de 80 mp

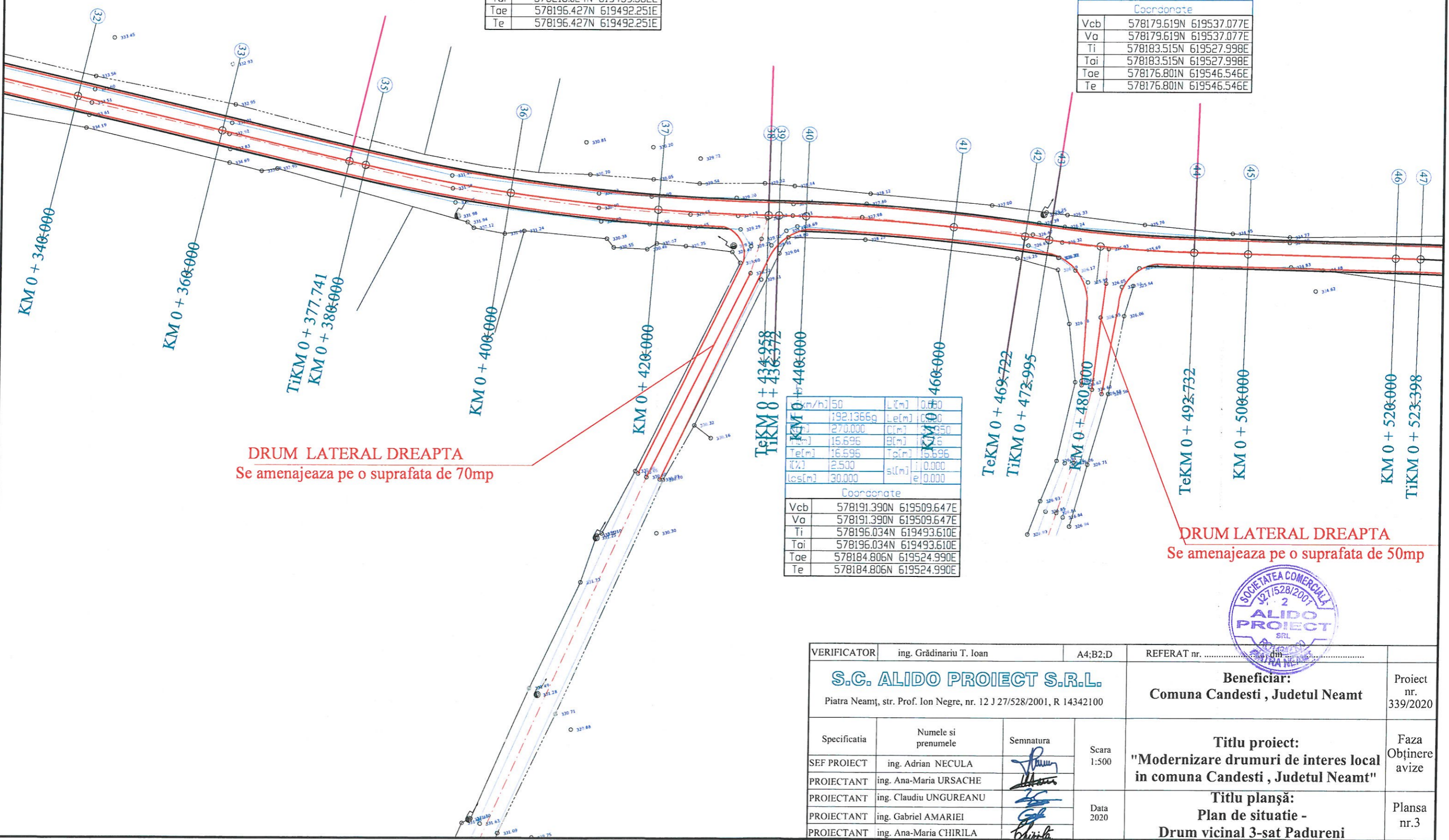


VERIFICATOR	ing. Grădinaru T. Ioan	A4:B2:D	REFERAT nr. .... din .....	Proiect nr. 339/2020
<b>S.C. ALIDO PROIECT S.R.L.</b> Piatra Neamț, str. Prof. Ion Negre, nr. 12 J 27/528/2001, R 14342100			Beneficiar:	
			Comuna Candesti, Judetul Neamt	
Specificatia	Numele si prenumele	Semnatura	Titlu proiect: "Modernizare drumuri de interes local in comuna Candesti, Judetul Neamt"	Faza Obținere avize
SEF PROIECT	ing. Adrian NECULA	<i>[Signature]</i>		
PROIECTANT	ing. Ana-Maria URSACHE	<i>[Signature]</i>		
PROIECTANT	ing. Claudiu UNGUREANU	<i>[Signature]</i>		
PROIECTANT	ing. Gabriel AMARIEI	<i>[Signature]</i>		
PROIECTANT	ing. Ana-Maria CHIRILA	<i>[Signature]</i>	Titlu planșă: Plan de situatie - Drum vicinal 3-sat Padureni	Plansa nr.2

v[km/h]	50	L[m]	0.000
U	186.5091g	e[m]	0.000
R[m]	270.000	C[m]	57.217
Ti[m]	28.716	B[m]	1.523
Te[m]	28.716	To[m]	28.716
i[%]	2.500	s[m]	0.000
lcs[m]	130.000	e	1.000
Coordinate			
Vcb	578204.414N	619464.668E	
Va	578204.414N	619464.668E	
Ti	578218.024N	619439.382E	
Tai	578218.024N	619439.382E	
Tae	578196.427N	619492.251E	
Te	578196.427N	619492.251E	

v[km/h]	40	L[m]	0.000
U	192.6090g	e[m]	0.000
R[m]	170.000	C[m]	19.737
Ti[m]	9.879	B[m]	0.287
Te[m]	9.879	To[m]	9.879
i[%]	2.500	s[m]	0.500
lcs[m]	25.000	e	0.000
Coordinate			
Vcb	578179.619N	619537.077E	
Va	578179.619N	619537.077E	
Ti	578183.515N	619527.998E	
Tai	578183.515N	619527.998E	
Tae	578176.801N	619546.546E	
Te	578176.801N	619546.546E	

v[km/h]	50	L[m]	0.60
U	192.1366g	e[m]	0.000
R[m]	270.000	C[m]	10.350
Ti[m]	16.696	B[m]	1.116
Te[m]	16.696	To[m]	16.696
i[%]	2.500	s[m]	0.000
lcs[m]	30.000	e	0.000
Coordinate			
Vcb	578191.390N	619509.647E	
Va	578191.390N	619509.647E	
Ti	578196.034N	619493.610E	
Tai	578196.034N	619493.610E	
Tae	578184.806N	619524.990E	
Te	578184.806N	619524.990E	



**DRUM LATERAL DREAPTA**  
Se amenajeaza pe o suprafata de 70mp

**DRUM LATERAL DREAPTA**  
Se amenajeaza pe o suprafata de 50mp



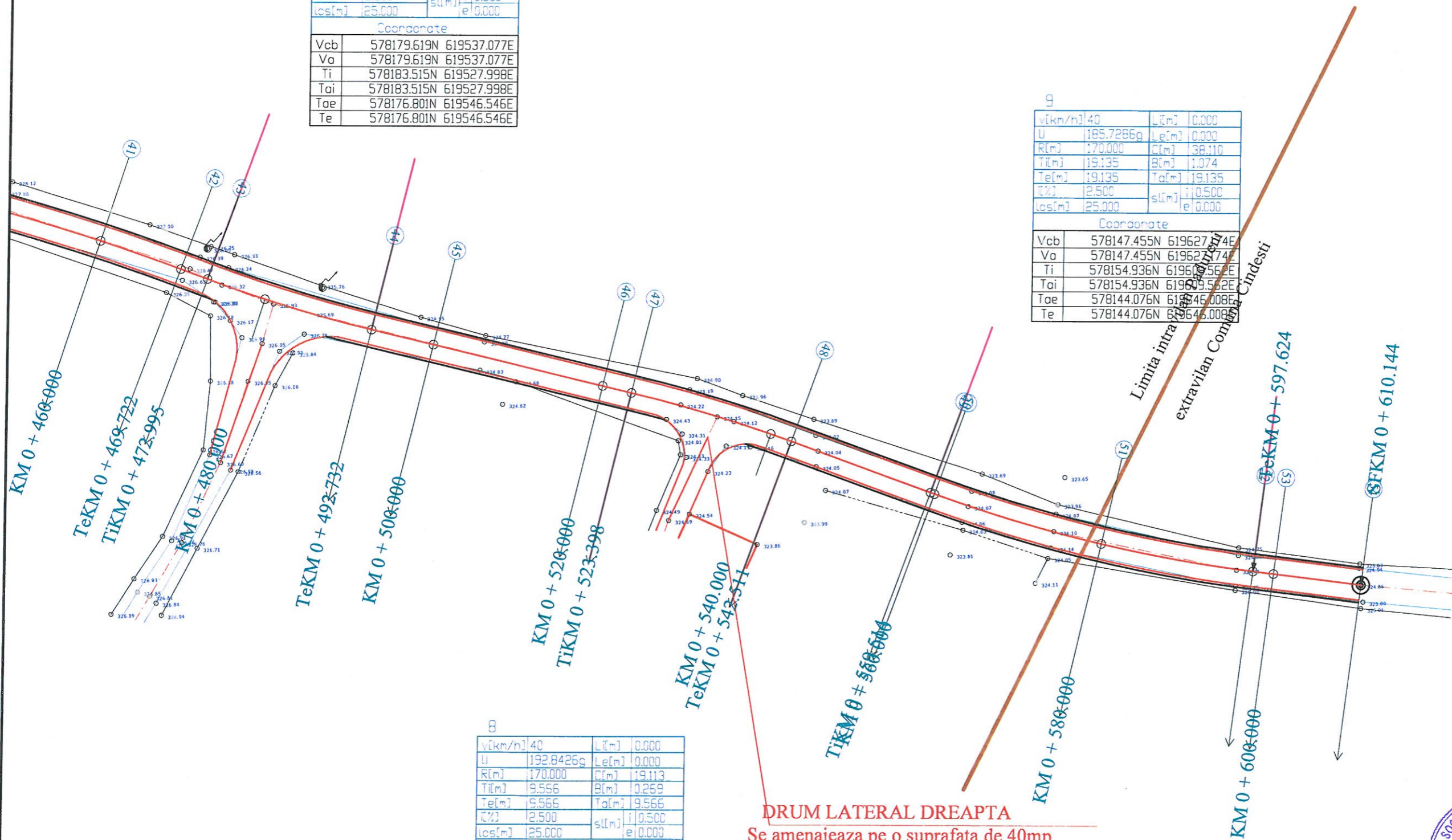
VERIFICATOR	ing. Grădinaru T. Ioan	A4:B2:D	REFERAT nr. ....	Proiect nr. 339/2020
<b>S.C. ALIDO PROIECT S.R.L.</b> Piatra Neamț, str. Prof. Ion Negre, nr. 12 J 27/528/2001, R 14342100			<b>Beneficiar:</b> Comuna Candesti, Judetul Neamt	
Specificatia	Numele si prenumele	Semnatura	Scara 1:500	Titlu proiect: "Modernizare drumuri de interes local in comuna Candesti, Judetul Neamt"
SEF PROIECT	ing. Adrian NECULA	<i>[Signature]</i>		
PROIECTANT	ing. Ana-Maria URSACHE	<i>[Signature]</i>	Data 2020	Titlu planșă: Plan de situatie - Drum vicinal 3-sat Padureni
PROIECTANT	ing. Claudiu UNGUREANU	<i>[Signature]</i>		
PROIECTANT	ing. Gabriel AMARIEI	<i>[Signature]</i>		
PROIECTANT	ing. Ana-Maria CHIRILA	<i>[Signature]</i>		Plansa nr.3



v[km/h]	40	L[m]	0.000
U	192.6090g	Le[m]	0.000
R[m]	170.000	C[m]	19.737
Ti[m]	9.879	B[m]	0.287
Te[m]	9.879	To[m]	9.879
i[%]	2.500	i	0.500
lcs[m]	25.000	sl[m]	e 0.000
Coordonate			
Vcb	578179.619N	619537.077E	
Va	578179.619N	619537.077E	
Ti	578183.515N	619527.998E	
Tai	578183.515N	619527.998E	
Tae	578176.801N	619546.546E	
Te	578176.801N	619546.546E	

v[km/h]	40	L[m]	0.000
U	185.7286g	Le[m]	0.000
R[m]	170.000	C[m]	38.110
Ti[m]	19.135	B[m]	1.074
Te[m]	19.135	To[m]	19.135
i[%]	2.500	i	0.500
lcs[m]	25.000	sl[m]	e 0.000
Coordonate			
Vcb	578147.455N	619627.74E	
Va	578147.455N	619627.74E	
Ti	578154.936N	619609.562E	
Tai	578154.936N	619609.562E	
Tae	578144.076N	619646.008E	
Te	578144.076N	619646.008E	

v[km/h]	40	L[m]	0.000
U	192.8426g	Le[m]	0.000
R[m]	170.000	C[m]	19.113
Ti[m]	9.566	B[m]	0.269
Te[m]	9.566	To[m]	9.566
i[%]	2.500	i	0.500
lcs[m]	25.000	sl[m]	e 0.000
Coordonate			
Vcb	578165.325N	619585.107E	
Va	578165.325N	619585.107E	
Ti	578168.053N	619575.938E	
Tai	578168.053N	619575.938E	
Tae	578161.584N	619593.912E	
Te	578161.584N	619593.912E	



**DRUM LATERAL DREAPTA**  
Se amenajeaza pe o suprafata de 40mp



VERIFICATOR	ing. Grădinaru T. Ioan	A4;B2;D	REFERAT nr. ....	Proiect nr. 339/2020
<b>S.C. ALIDO PROIECT S.R.L.</b> Piatra Neamt, str. Prof. Ion Negre, nr. 12 J 27/528/2001, R 14342100			Beneficiar:	
			Comuna Candesti, Judetul Neamt	
Specificatia	Numele si prenumele	Semnatura	Titlu proiect: "Modernizare drumuri de interes local in comuna Candesti, Judetul Neamt"	Faza Obținere avize
SEF PROIECT	ing. Adrian NECULA	<i>[Signature]</i>		
PROIECTANT	ing. Ana-Maria URSACHE	<i>[Signature]</i>		
PROIECTANT	ing. Claudiu UNGUREANU	<i>[Signature]</i>		
PROIECTANT	ing. Gabriel AMARIEI	<i>[Signature]</i>	Titlu planșă: Plan de situatie - Drum vicinal 3-sat Padureni	Plansa nr.4
PROIECTANT	ing. Ana-Maria CHIRILA	<i>[Signature]</i>		

v[km/h]	30	L[m]	5.000
U	185.0305g	Le[m]	5.000
R[m]	30.000	C[m]	2.054
Ti[m]	6.047	B[m]	0.018
Te[m]	6.047	To[m]	1.027
i[%]	7.000	s[m]	i 0.300
cos[m]	20.000	e[m]	0.000
Coordinate			
Vcb	578551.529N	621274.931E	
Va	578551.742N	621275.007E	
Ti	578554.232N	621269.521E	
Tai	578552.123N	621274.053E	
Tae	578551.427N	621275.905E	
Te	578550.161N	621269.821E	

v[km/h]	40	L[m]	0.000
U	188.8760g	Le[m]	0.000
R[m]	170.000	C[m]	29.705
Ti[m]	14.890	B[m]	0.551
Te[m]	14.890	To[m]	14.890
i[%]	2.500	s[m]	i 0.000
cos[m]	25.000	e[m]	0.000
Coordinate			
Vcb	578546.109N	621298.273E	
Va	578546.109N	621298.273E	
Ti	578549.477N	621283.768E	
Tai	578549.477N	621283.768E	
Tae	578540.271N	621311.971E	
Te	578540.271N	621311.971E	

v[km/h]	30	L[m]	0.000
U	189.0813g	Le[m]	0.000
R[m]	90.000	C[m]	15.436
Ti[m]	7.737	B[m]	0.332
Te[m]	7.737	To[m]	7.737
i[%]	2.500	s[m]	i 0.500
cos[m]	20.000	e[m]	0.000
Coordinate			
Vcb	578534.183N	621326.253E	
Va	578534.183N	621326.253E	
Ti	578537.217N	621319.136E	
Tai	578537.217N	621319.136E	
Tae	578529.979N	621332.749E	
Te	578529.979N	621332.749E	

v[km/h]	30	L[m]	0.000
U	183.6924g	Le[m]	0.000
R[m]	90.000	C[m]	23.054
Ti[m]	11.591	B[m]	0.743
Te[m]	11.591	To[m]	11.591
i[%]	2.500	s[m]	i 1.000
cos[m]	20.000	e[m]	0.000
Coordinate			
Vcb	578511.859N	621360.747E	
Va	578511.859N	621360.747E	
Ti	578518.156N	621351.017E	
Tai	578518.156N	621351.017E	
Tae	578503.301N	621368.564E	
Te	578503.301N	621368.564E	

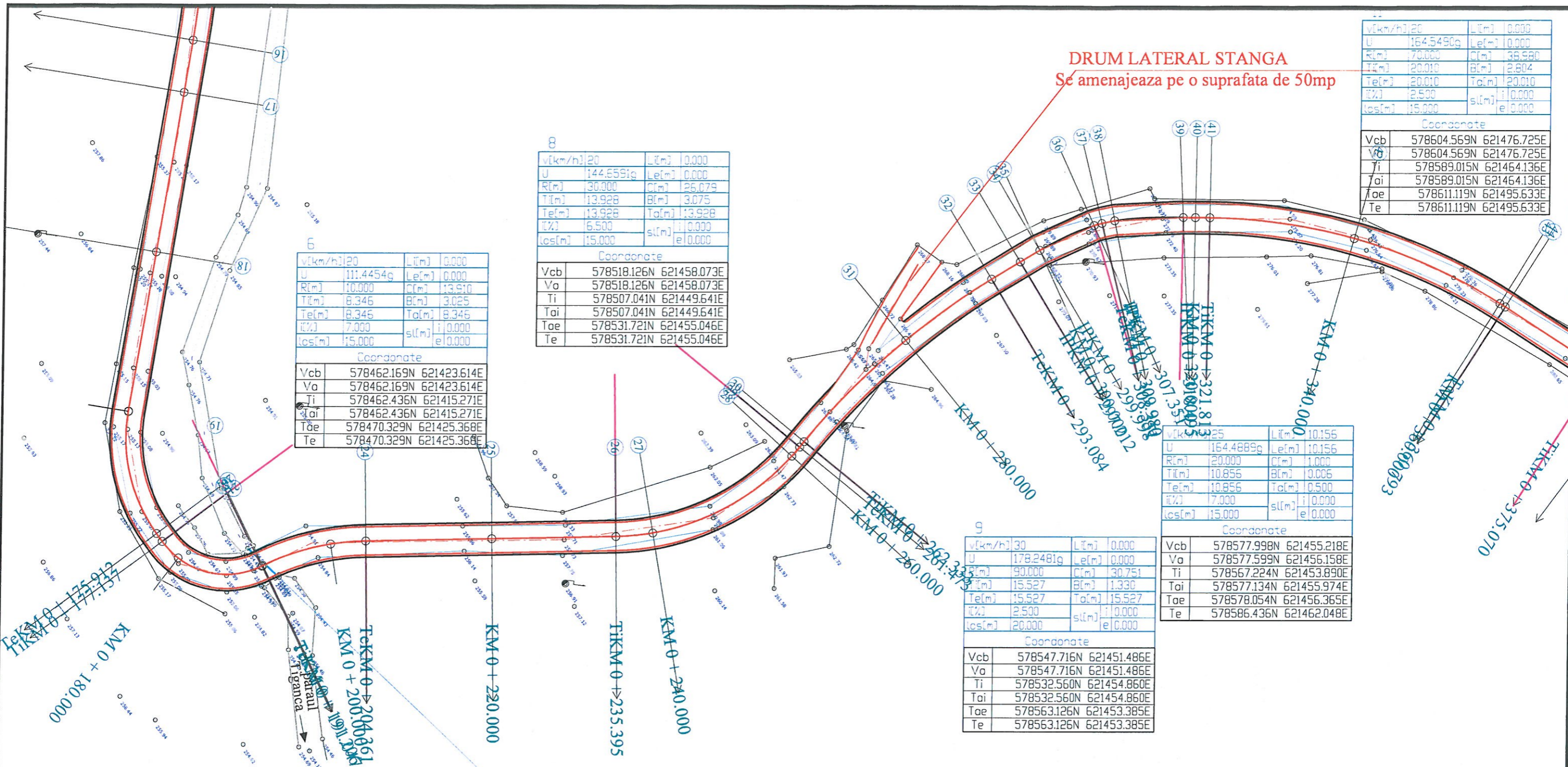
v[km/h]	20	L[m]	0.000
U	149.1607g	Le[m]	0.000
R[m]	20.000	C[m]	15.972
Ti[m]	8.439	B[m]	1.708
Te[m]	8.439	To[m]	8.439
i[%]	7.000	s[m]	i 0.000
cos[m]	15.000	e[m]	0.000
Coordinate			
Vcb	578462.745N	621405.612E	
Va	578462.745N	621405.612E	
Ti	578468.976N	621399.921E	
Tai	578468.976N	621399.921E	
Tae	578462.475N	621414.047E	
Te	578462.475N	621414.047E	

Podet transversal de executat ø500

INTERSECȚIE CU DC202(asfaltat)



VERIFICATOR	ing. Grădinaru T. Ioan	A4;B2;D	REFERAT nr. ....
<b>S.C. ALIDO PROIECT S.R.L.</b> Piatra Neamț, str. Prof. Ion Negre, nr. 12 J 27/528/2001, R 14342100			Beneficiar: <b>Comuna Candesti, Judetul Neamt</b>
Specificatia	Numele si prenumele	Semnatura	Scara 1:500
SEF PROIECT	ing. Adrian NECULA	<i>[Signature]</i>	
PROIECTANT	ing. Ana-Maria URSACHE	<i>[Signature]</i>	Data 2020
PROIECTANT	ing. Claudiu UNGUREANU	<i>[Signature]</i>	
PROIECTANT	ing. Gabriel AMARIEI	<i>[Signature]</i>	
PROIECTANT	ing. Ana-Maria CHIRILA	<i>[Signature]</i>	Titlu proiect: <b>"Modernizare drumuri de interes local in comuna Candesti, Judetul Neamt"</b>
			Titlu planșă: <b>Plan de situatie - Drum vicinal 1-sat Tardeni Mici</b>
			Proiect nr. 339/2020
			Faza Obținere avize
			Planșa nr. 1



**DRUM LATERAL STANGA**  
Se amenajeaza pe o suprafata de 50mp

v[km/h]	20	L[m]	0.000
U	111.4454g	Le[m]	0.000
R[m]	10.000	C[m]	13.910
Ti[m]	8.346	B[m]	3.025
Te[m]	8.346	To[m]	8.346
i[%]	7.000	i	0.000
lcs[m]	15.000	sl[m]	e 0.000
Coordonate			
Vcb	578462.169N	621423.614E	
Va	578462.169N	621423.614E	
Ti	578462.436N	621415.271E	
Tai	578462.436N	621415.271E	
Tae	578470.329N	621425.368E	
Te	578470.329N	621425.368E	

v[km/h]	20	L[m]	0.000
U	144.6591g	Le[m]	0.000
R[m]	30.000	C[m]	26.079
Ti[m]	13.928	B[m]	3.075
Te[m]	13.928	To[m]	13.928
i[%]	6.500	i	0.000
lcs[m]	15.000	sl[m]	e 0.000
Coordonate			
Vcb	578518.126N	621458.073E	
Va	578518.126N	621458.073E	
Ti	578507.041N	621449.641E	
Tai	578507.041N	621449.641E	
Tae	578531.721N	621455.046E	
Te	578531.721N	621455.046E	

v[km/h]	20	L[m]	0.000
U	164.5490g	Le[m]	0.000
R[m]	70.000	C[m]	38.580
Ti[m]	20.010	B[m]	2.804
Te[m]	20.010	To[m]	20.010
i[%]	2.500	i	0.000
lcs[m]	15.000	sl[m]	e 0.000
Coordonate			
Vcb	578604.569N	621476.725E	
Va	578604.569N	621476.725E	
Ti	578589.015N	621464.136E	
Tai	578589.015N	621464.136E	
Tae	578611.119N	621495.633E	
Te	578611.119N	621495.633E	

v[km/h]	25	L[m]	10.156
U	164.4889g	Le[m]	10.156
R[m]	20.000	C[m]	1.000
Ti[m]	10.856	B[m]	0.006
Te[m]	10.856	To[m]	0.500
i[%]	7.000	i	0.000
lcs[m]	15.000	sl[m]	e 0.000
Coordonate			
Vcb	578577.998N	621455.218E	
Va	578577.599N	621456.158E	
Ti	578567.224N	621453.890E	
Tai	578577.134N	621455.974E	
Tae	578578.054N	621456.365E	
Te	578586.436N	621462.048E	

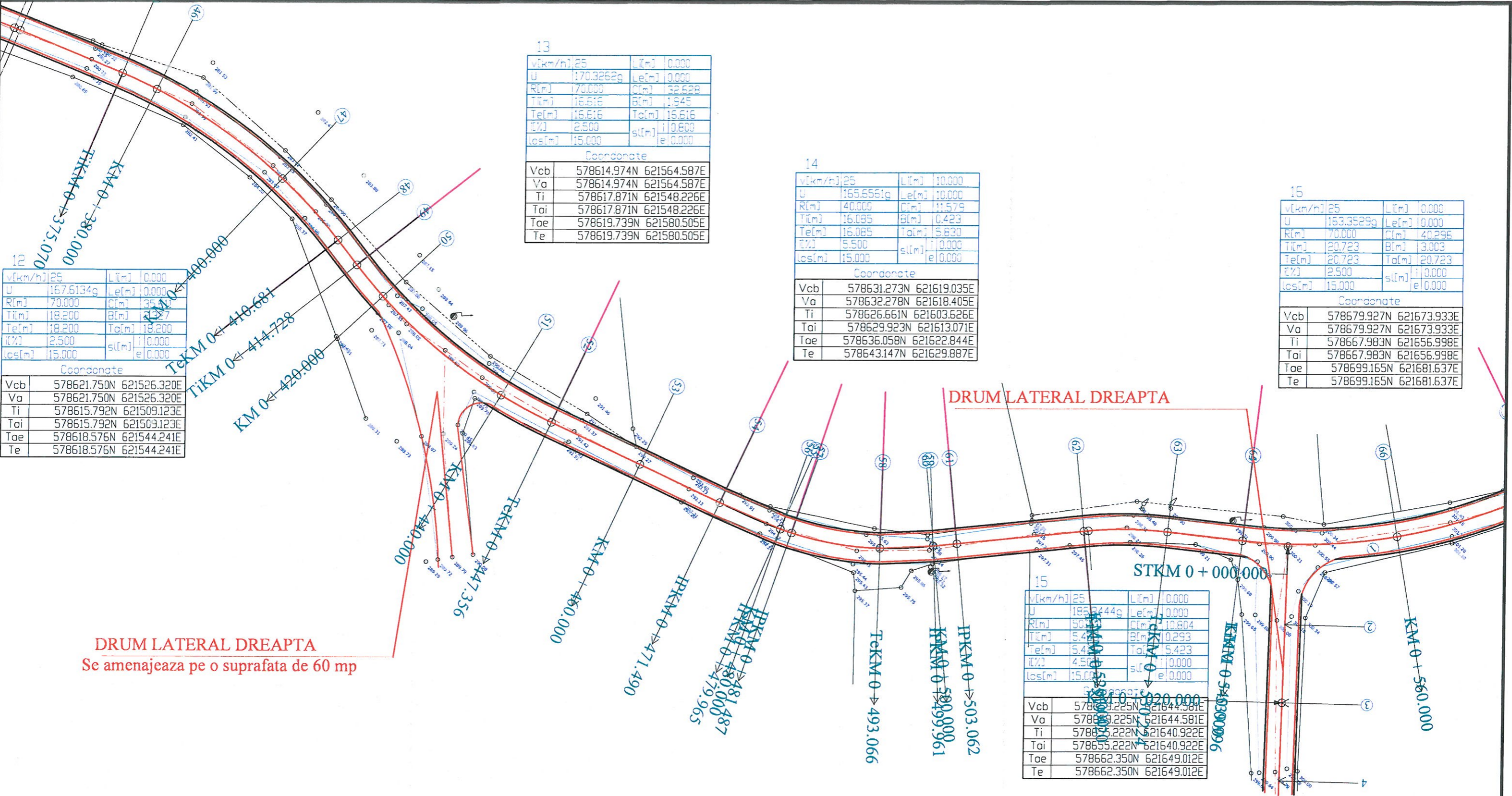
v[km/h]	30	L[m]	0.000
U	178.2481g	Le[m]	0.000
R[m]	90.000	C[m]	30.751
Ti[m]	15.527	B[m]	1.330
Te[m]	15.527	To[m]	15.527
i[%]	2.500	i	0.000
lcs[m]	20.000	sl[m]	e 0.000
Coordonate			
Vcb	578547.716N	621451.486E	
Va	578547.716N	621451.486E	
Ti	578532.560N	621454.860E	
Tai	578532.560N	621454.860E	
Tae	578563.126N	621453.385E	
Te	578563.126N	621453.385E	

v[km/h]	20	L[m]	0.000
U	172.0851g	Le[m]	0.000
R[m]	30.000	C[m]	13.155
Ti[m]	6.685	B[m]	0.735
Te[m]	6.685	To[m]	6.685
i[%]	6.500	i	0.000
lcs[m]	15.000	sl[m]	e 0.000
Coordonate			
Vcb	578477.020N	621426.806E	
Va	578477.020N	621426.806E	
Ti	578470.484N	621425.401E	
Tai	578470.484N	621425.401E	
Tae	578482.340N	621430.853E	
Te	578482.340N	621430.853E	

Podet transversal se inlocuieste cu P2



VERIFICATOR	ing. Grădinaru T. Ioan	A4;B2;D	REFERAT nr. ....	Proiect nr. 339/2020
<b>S.C. ALIDO PROIECT S.R.L.</b> Piatra Neamț, str. Prof. Ion Negre, nr. 12 J 27/528/2001, R 14342100			Beneficiar: <b>Comuna Candesti, Judetul Neamt</b>	
Specificatia	Numele si prenumele	Semnatura	Scara 1:500	Titlu proiect: "Modernizare drumuri de interes local in comuna Candesti, Judetul Neamt"
SEF PROIECT	ing. Adrian NECULA	<i>[Signature]</i>		
PROIECTANT	ing. Ana-Maria URSACHE	<i>[Signature]</i>		
PROIECTANT	ing. Claudiu UNGUREANU	<i>[Signature]</i>		
PROIECTANT	ing. Gabriel AMARIEI	<i>[Signature]</i>		
PROIECTANT	ing. Ana-Maria CHIRILA	<i>[Signature]</i>	Data 2020	Titlu planșă: Plan de situatie - Drum vicinal 1-sat Tardeni Mici
				Faza Obținere avize
				Planșa nr.2



v[km/h]	25	L[m]	0.000
U	157.6134g	Le[m]	0.000
R[m]	70.000	C[m]	35.000
Ti[m]	18.200	B[m]	18.200
Te[m]	18.200	To[m]	18.200
i[%]	2.500	e	0.000
cos[m]	15.000	s[m]	0.000
Coordonate			
Vcb	578621.750N	621526.320E	
Va	578621.750N	621526.320E	
Ti	578615.792N	621509.123E	
Toi	578615.792N	621509.123E	
Toe	578618.576N	621544.241E	
Te	578618.576N	621544.241E	

v[km/h]	25	L[m]	0.000
U	170.3262g	Le[m]	0.000
R[m]	70.000	C[m]	32.628
Ti[m]	16.616	B[m]	1.945
Te[m]	16.616	To[m]	16.616
i[%]	2.500	e	0.000
cos[m]	15.000	s[m]	0.000
Coordonate			
Vcb	578614.974N	621564.587E	
Va	578614.974N	621564.587E	
Ti	578617.871N	621548.226E	
Toi	578617.871N	621548.226E	
Toe	578619.739N	621580.505E	
Te	578619.739N	621580.505E	

v[km/h]	25	L[m]	10.000
U	165.6561g	Le[m]	10.000
R[m]	40.000	C[m]	11.579
Ti[m]	16.085	B[m]	0.423
Te[m]	16.085	To[m]	5.630
i[%]	5.500	e	0.000
cos[m]	15.000	s[m]	0.000
Coordonate			
Vcb	578631.273N	621619.035E	
Va	578632.278N	621618.405E	
Ti	578626.661N	621603.626E	
Toi	578629.923N	621613.071E	
Toe	578636.058N	621622.844E	
Te	578643.147N	621629.887E	

v[km/h]	25	L[m]	0.000
U	163.3529g	Le[m]	0.000
R[m]	70.000	C[m]	40.296
Ti[m]	20.723	B[m]	3.003
Te[m]	20.723	To[m]	20.723
i[%]	2.500	e	0.000
cos[m]	15.000	s[m]	0.000
Coordonate			
Vcb	578679.927N	621673.933E	
Va	578679.927N	621673.933E	
Ti	578667.983N	621656.998E	
Toi	578667.983N	621656.998E	
Toe	578699.165N	621681.637E	
Te	578699.165N	621681.637E	

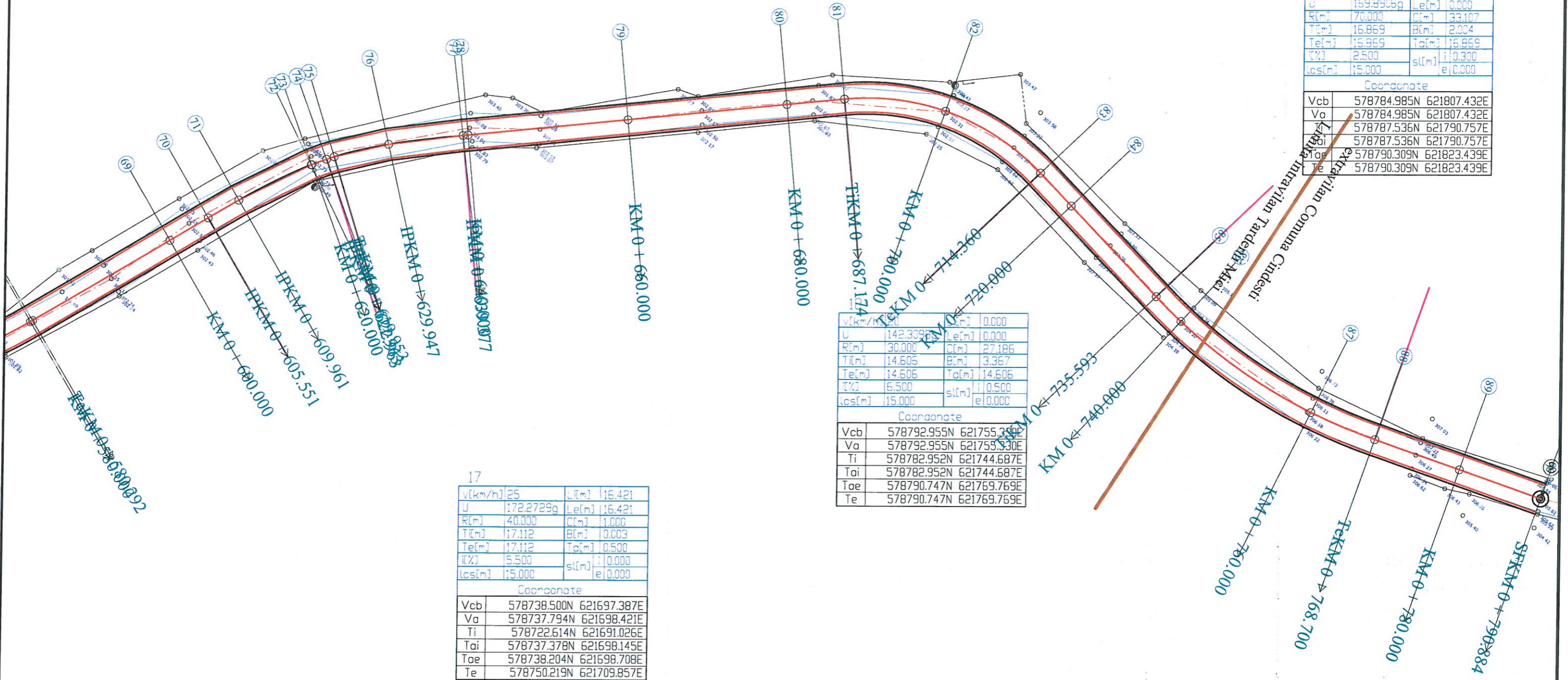
v[km/h]	25	L[m]	0.000
U	183.2444g	Le[m]	0.000
R[m]	50.000	C[m]	10.804
Ti[m]	5.423	B[m]	0.293
Te[m]	5.423	To[m]	5.423
i[%]	4.500	e	0.000
cos[m]	15.000	s[m]	0.000
Coordonate			
Vcb	578662.350N	621649.012E	
Va	578662.350N	621649.012E	
Ti	578655.222N	621640.922E	
Toi	578655.222N	621640.922E	
Toe	578662.350N	621649.012E	
Te	578662.350N	621649.012E	

**DRUM LATERAL DREAPTA**  
Se amenajeaza pe o suprafata de 60 mp



VERIFICATOR	ing. Grădinaru T. Ioan	A4;B2;D	REFERAT nr. ....	Proiect nr. 339/2020
<b>S.C. ALIDO PROIECT S.R.L.</b> Piatra Neamț, str. Prof. Ion Negre, nr. 12 J 27/528/2001, R 14342100			<b>Beneficiar:</b> Comuna Candesti, Judetul Neamt	
Specificatia	Numele si prenumele	Semnatura	Scara 1:500  Data 2020	<b>Titlu proiect:</b> "Modernizare drumuri de interes local in comuna Candesti, Judetul Neamt"  <b>Titlu planșă:</b> Plan de situatie - Drum vicinal 1-sat Tardeni Mici
SEF PROIECT	ing. Adrian NECULA	<i>[Signature]</i>		
PROIECTANT	ing. Ana-Maria URSACHE	<i>[Signature]</i>		
PROIECTANT	ing. Claudiu UNGUREANU	<i>[Signature]</i>		
PROIECTANT	ing. Gabriel AMARIEI	<i>[Signature]</i>		
PROIECTANT	ing. Ana-Maria CHIRILA	<i>[Signature]</i>		Planșa nr.3

v[km/h]	25	L[m]	0.000
U	159.89036g	Le[m]	0.000
R[m]	70.000	C[m]	33.107
Ti[m]	16.869	B[m]	2.004
Te[m]	15.869	To[m]	16.869
i[%]	2.500	i	0.300
lcs[m]	15.000	s[m]	e 0.000
Coordinate			
Vcb	578784.985N	621807.432E	
Vo	578784.985N	621807.432E	
Ti	578787.536N	621790.757E	
To	578787.536N	621790.757E	
Tae	578790.309N	621823.439E	
Te	578790.309N	621823.439E	



17

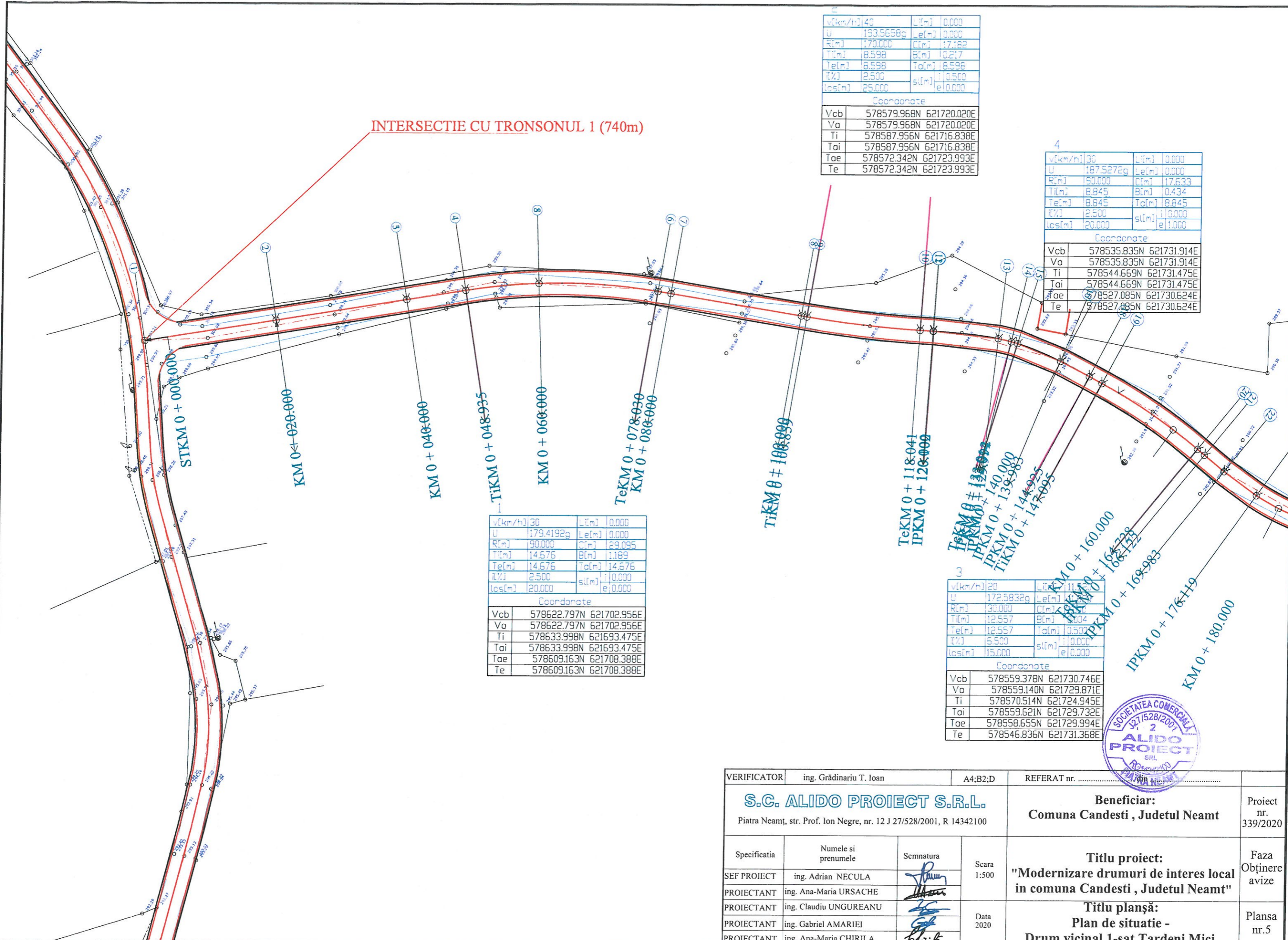
v[km/h]	25	L[m]	16.421
U	172.2729g	Le[m]	16.421
R[m]	40.000	C[m]	1.000
Ti[m]	17.112	B[m]	0.003
Te[m]	17.112	To[m]	0.500
i[%]	5.500	i	0.000
lcs[m]	15.000	s[m]	e 0.000
Coordinate			
Vcb	578738.500N	621697.387E	
Va	578737.794N	621698.421E	
Ti	578722.614N	621691.026E	
Tai	578737.378N	621698.145E	
Tae	578738.204N	621698.708E	
Te	578750.219N	621709.857E	

18

v[km/h]	25	L[m]	0.000
U	142.3098g	Le[m]	0.000
R[m]	30.000	C[m]	27.186
Ti[m]	14.605	B[m]	3.367
Te[m]	14.605	To[m]	14.606
i[%]	6.500	i	0.500
lcs[m]	15.000	s[m]	e 0.000
Coordinate			
Vcb	578792.955N	621755.300E	
Vo	578792.955N	621755.300E	
Ti	578782.952N	621744.687E	
Tai	578782.952N	621744.687E	
Tae	578790.747N	621769.769E	
Te	578790.747N	621769.769E	



VERIFICATOR	ing. Grădinaru T. Ioan	A4;B2;D	REFERAT nr. .... din .....
<b>S.C. ALIDO PROIECT S.R.L.</b> Piatra Neamt, str. Prof. Ion Negre, nr. 12 J 27/528/2001, R 14342100		Beneficiar: <b>Comuna Candesti, Judetul Neamt</b>	
Specificatia	Numele si prenumele	Semnatura	Scara 1:500
SEF PROIECT	ing. Adrian NECULA	<i>[Signature]</i>	Data 2020
PROIECTANT	ing. Ana-Maria URSACHE	<i>[Signature]</i>	
PROIECTANT	ing. Claudiu UNGUREANU	<i>[Signature]</i>	
PROIECTANT	ing. Gabriel AMARIEI	<i>[Signature]</i>	
PROIECTANT	ing. Ana-Maria CHIRILA	<i>[Signature]</i>	
Titlu proiect: <b>"Modernizare drumuri de interes local in comuna Candesti, Judetul Neamt"</b>			Faza Obținere avize
Titlu planșă: <b>Plan de situatie - Drum vicinal 1-sat Tardeni Mici</b>			Plansa nr.4



INTERSECTIE CU TRONSONUL 1 (740m)

v[km/h]	40	L[m]	0.000
U	193.5658g	Le[m]	0.000
R[m]	170.000	C[m]	17.182
Ti[m]	8.598	B[m]	10.217
Te[m]	8.598	To[m]	8.598
i[%]	2.500	s[m]	0.500
lcs[m]	25.000	e	0.000
Coordinate			
Vcb	578579.968N	621720.020E	
Va	578579.968N	621720.020E	
Ti	578587.956N	621716.838E	
Toi	578587.956N	621716.838E	
Tae	578572.342N	621723.993E	
Te	578572.342N	621723.993E	

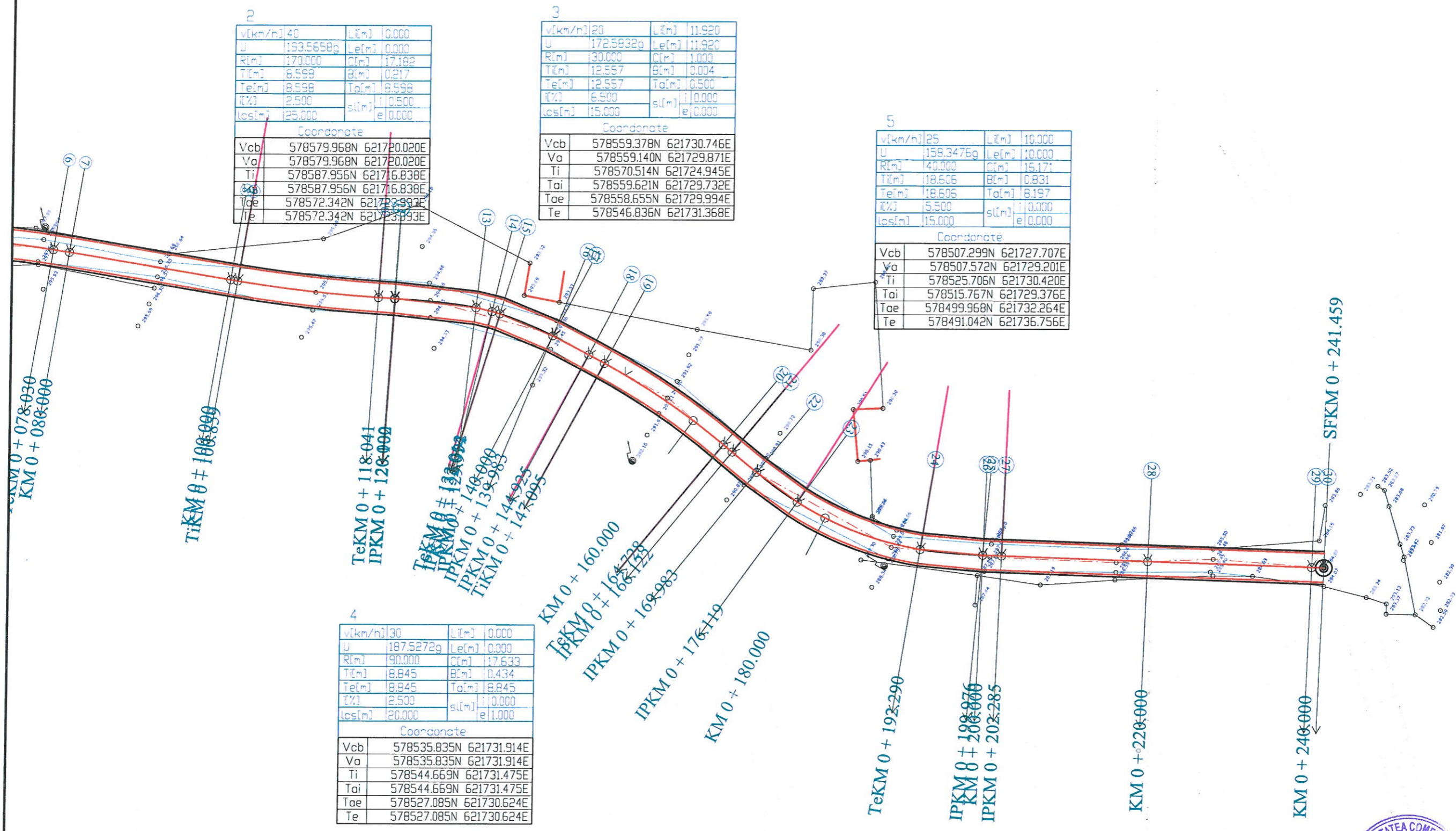
v[km/h]	30	L[m]	0.000
U	187.5272g	Le[m]	0.000
R[m]	90.000	C[m]	17.633
Ti[m]	8.845	B[m]	0.434
Te[m]	8.845	To[m]	8.845
i[%]	2.500	s[m]	0.000
lcs[m]	20.000	e	1.000
Coordinate			
Vcb	578535.835N	621731.914E	
Va	578535.835N	621731.914E	
Ti	578544.669N	621731.475E	
Toi	578544.669N	621731.475E	
Tae	578527.085N	621730.624E	
Te	578527.085N	621730.624E	

v[km/h]	30	L[m]	0.000
U	179.4192g	Le[m]	0.000
R[m]	90.000	C[m]	29.095
Ti[m]	14.576	B[m]	1.189
Te[m]	14.576	To[m]	14.576
i[%]	2.500	s[m]	0.000
lcs[m]	20.000	e	0.000
Coordinate			
Vcb	578622.797N	621702.956E	
Va	578622.797N	621702.956E	
Ti	578633.998N	621693.475E	
Toi	578633.998N	621693.475E	
Tae	578609.163N	621708.388E	
Te	578609.163N	621708.388E	

v[km/h]	20	L[m]	11.000
U	172.5832g	Le[m]	11.000
R[m]	30.000	C[m]	0.000
Ti[m]	12.557	B[m]	0.004
Te[m]	12.557	To[m]	0.500
i[%]	6.500	s[m]	0.000
lcs[m]	15.000	e	0.000
Coordinate			
Vcb	578559.378N	621730.746E	
Va	578559.140N	621729.871E	
Ti	578570.514N	621724.945E	
Toi	578559.621N	621729.732E	
Tae	578558.655N	621729.994E	
Te	578546.836N	621731.368E	



VERIFICATOR	ing. Grădinaru T. Ioan	A4;B2;D	REFERAT nr. ....	Proiect nr. 339/2020
<b>S.C. ALIDO PROIECT S.R.L.</b> Piata Neamț, str. Prof. Ion Negre, nr. 12 J 27/528/2001, R 14342100			Beneficiar:	
			Comuna Candesti, Judetul Neamt	
Specificatia	Numele si prenumele	Semnatura	Scara 1:500 Data 2020 Titlu proiect: <b>"Modernizare drumuri de interes local in comuna Candesti, Judetul Neamt"</b> Titlu planșă: <b>Plan de situatie - Drum vicinal 1-sat Tardeni Mici</b>	Faza Obținere avize
SEF PROIECT	ing. Adrian NECULA			Planșa nr.5
PROIECTANT	ing. Ana-Maria URSACHE			
PROIECTANT	ing. Claudiu UNGUREANU			
PROIECTANT	ing. Gabriel AMARIEI			
PROIECTANT	ing. Ana-Maria CHIRILA			



v[km/h]	40	L[m]	0.000
U	193.5658g	Le[m]	0.000
R[m]	170.000	C[m]	17.182
Ti[m]	8.598	B[m]	0.217
Te[m]	8.598	To[m]	8.598
i[%]	2.500	s[m]	0.500
lcs[m]	125.000	e	0.000
Coordonate			
Vcb	578579.968N	621720.020E	
Va	578579.968N	621720.020E	
Ti	578587.956N	621716.838E	
Tai	578587.956N	621716.838E	
Toe	578572.342N	621723.993E	
Te	578572.342N	621723.993E	

v[km/h]	20	L[m]	11.920
U	172.5632g	Le[m]	11.920
R[m]	30.000	C[m]	1.000
Ti[m]	12.557	B[m]	0.004
Te[m]	12.557	To[m]	0.500
i[%]	6.500	s[m]	0.000
lcs[m]	15.000	e	0.000
Coordonate			
Vcb	578559.378N	621730.746E	
Va	578559.140N	621729.871E	
Ti	578570.514N	621724.945E	
Tai	578559.621N	621729.732E	
Toe	578558.655N	621729.994E	
Te	578546.836N	621731.368E	

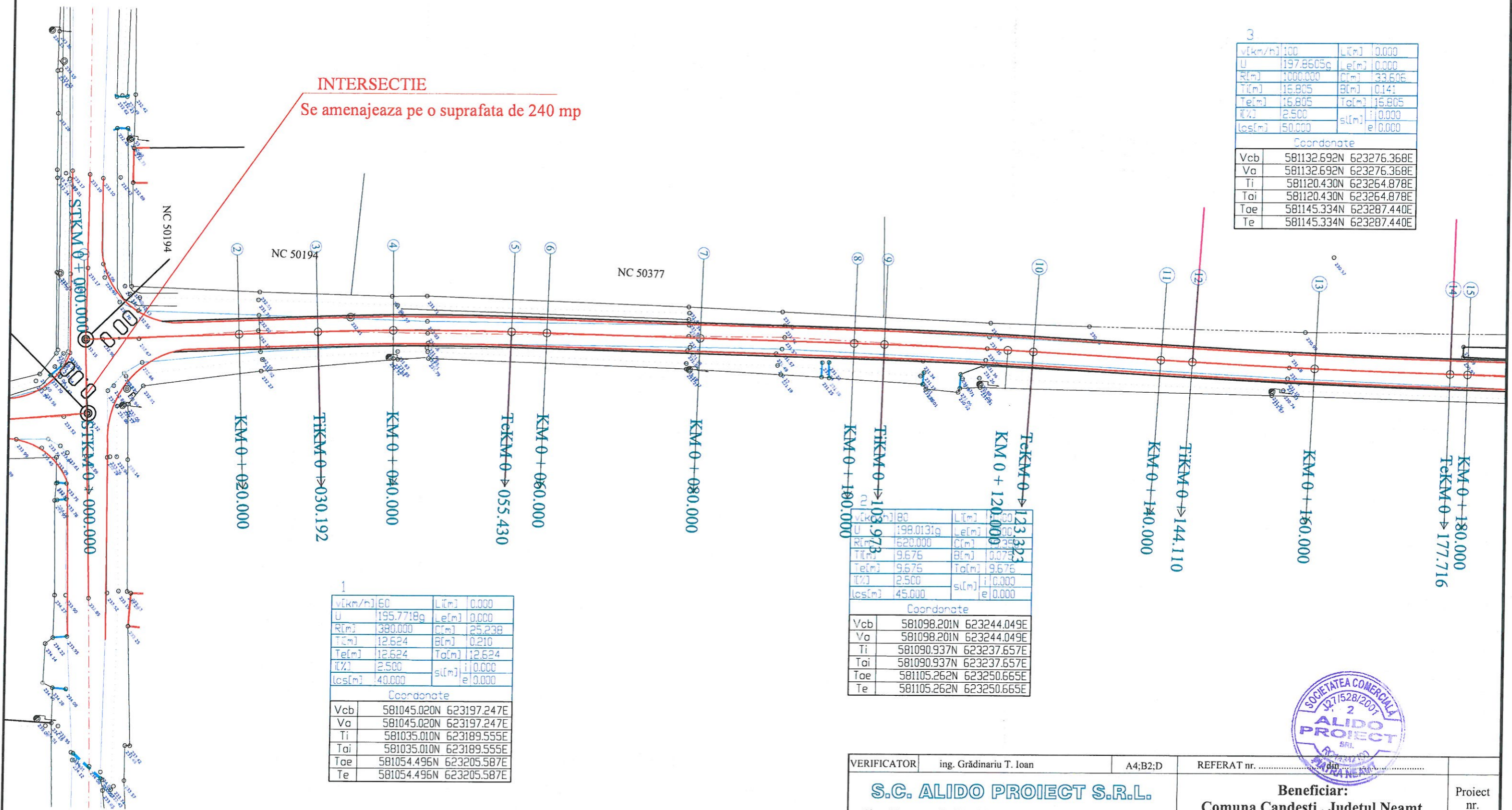
v[km/h]	25	L[m]	10.000
U	158.3476g	Le[m]	10.000
R[m]	40.000	C[m]	15.171
Ti[m]	18.606	B[m]	0.831
Te[m]	18.606	To[m]	8.197
i[%]	5.500	s[m]	0.000
lcs[m]	15.000	e	0.000
Coordonate			
Vcb	578507.299N	621727.707E	
Va	578507.572N	621729.201E	
Ti	578525.706N	621730.420E	
Tai	578515.767N	621729.376E	
Toe	578499.968N	621732.264E	
Te	578491.042N	621736.756E	

v[km/h]	30	L[m]	0.000
U	187.5272g	Le[m]	0.000
R[m]	90.000	C[m]	17.633
Ti[m]	8.845	B[m]	0.434
Te[m]	8.845	To[m]	8.845
i[%]	2.500	s[m]	0.000
lcs[m]	20.000	e	1.000
Coordonate			
Vcb	578535.835N	621731.914E	
Va	578535.835N	621731.914E	
Ti	578544.669N	621731.475E	
Tai	578544.669N	621731.475E	
Toe	578527.085N	621730.624E	
Te	578527.085N	621730.624E	



VERIFICATOR	ing. Grădinaru T. Ioan	A4;B2;D	REFERAT nr. ....	Proiect nr. 339/2020
<b>S.C. ALIDO PROIECT S.R.L.</b> Piatra Neamt, str. Prof. Ion Negre, nr. 12 J 27/528/2001, R 14342100			<b>Beneficiar:</b> Comuna Candesti, Judetul Neamt	
Specificatia	Numele si prenumele	Semnatura	<b>Titlu proiect:</b> "Modernizare drumuri de interes local in comuna Candesti, Judetul Neamt"	Faza Obținere avize
SEF PROIECT	ing. Adrian NECULA	<i>[Signature]</i>		
PROIECTANT	ing. Ana-Maria URSACHE	<i>[Signature]</i>	<b>Titlu planșă:</b> Plan de situatie - Drum vicinal 1-sat Tardeni Mici	Planșa nr.6
PROIECTANT	ing. Claudiu UNGUREANU	<i>[Signature]</i>		
PROIECTANT	ing. Gabriel AMARIEI	<i>[Signature]</i>		
PROIECTANT	ing. Ana-Maria CHIRILA	<i>[Signature]</i>		

**INTERSECȚIE**  
Se amenajează pe o suprafață de 240 mp



3

v[km/h]	100	L[m]	0.000
U	197.8605g	Le[m]	0.000
R[m]	1000.000	C[m]	33.606
Ti[m]	16.805	B[m]	0.141
Te[m]	16.805	To[m]	15.805
i[%]	2.500	i	0.000
lcs[m]	50.000	s[m]	e 0.000

Coordonate

Vcb	581132.692N	623276.368E
Va	581132.692N	623276.368E
Ti	581120.430N	623264.878E
Toi	581120.430N	623264.878E
Toe	581145.334N	623287.440E
Te	581145.334N	623287.440E

1

v[km/h]	60	L[m]	0.000
U	195.7718g	Le[m]	0.000
R[m]	380.000	C[m]	25.238
Ti[m]	12.624	B[m]	0.210
Te[m]	12.624	To[m]	12.624
i[%]	2.500	i	0.000
lcs[m]	40.000	s[m]	e 0.000

Coordonate

Vcb	581045.020N	623197.247E
Va	581045.020N	623197.247E
Ti	581035.010N	623189.555E
Toi	581035.010N	623189.555E
Toe	581054.496N	623205.587E
Te	581054.496N	623205.587E

2

v[km/h]	80	L[m]	0.000
U	198.0131g	Le[m]	0.000
R[m]	1620.000	C[m]	33.606
Ti[m]	9.676	B[m]	0.076
Te[m]	9.676	To[m]	9.676
i[%]	2.500	i	0.000
lcs[m]	45.000	s[m]	e 0.000

Coordonate

Vcb	581098.201N	623244.049E
Va	581098.201N	623244.049E
Ti	581090.937N	623237.657E
Toi	581090.937N	623237.657E
Toe	581105.262N	623250.665E
Te	581105.262N	623250.665E



VERIFICATOR	ing. Grădinaru T. Ioan	A4;B2;D	REFERAT nr. ....	Proiect nr. 339/2020
<b>S.C. ALIDO PROIECT S.R.L.</b> Piața Neamț, str. Prof. Ion Negre, nr. 12 J 27/528/2001, R 14342100			Beneficiar: <b>Comuna Candesti, Judetul Neamt</b>	
Specificatia	Numele si prenumele	Semnatura	Scara 1:500  Data 2020	Titlu proiect: <b>"Modernizare drumuri de interes local in comuna Candesti, Judetul Neamt"</b>  Titlu planșă: <b>Plan de situatie - Drum vicinal 1- sat Dragova</b>
SEF PROIECT	ing. Adrian NECULA	<i>[Signature]</i>		
PROIECTANT	ing. Ana-Maria URSACHE	<i>[Signature]</i>		
PROIECTANT	ing. Gabriel AMARIEI	<i>[Signature]</i>		
PROIECTANT	ing. Ana-Maria CHIRILA	<i>[Signature]</i>		Planșa nr.1

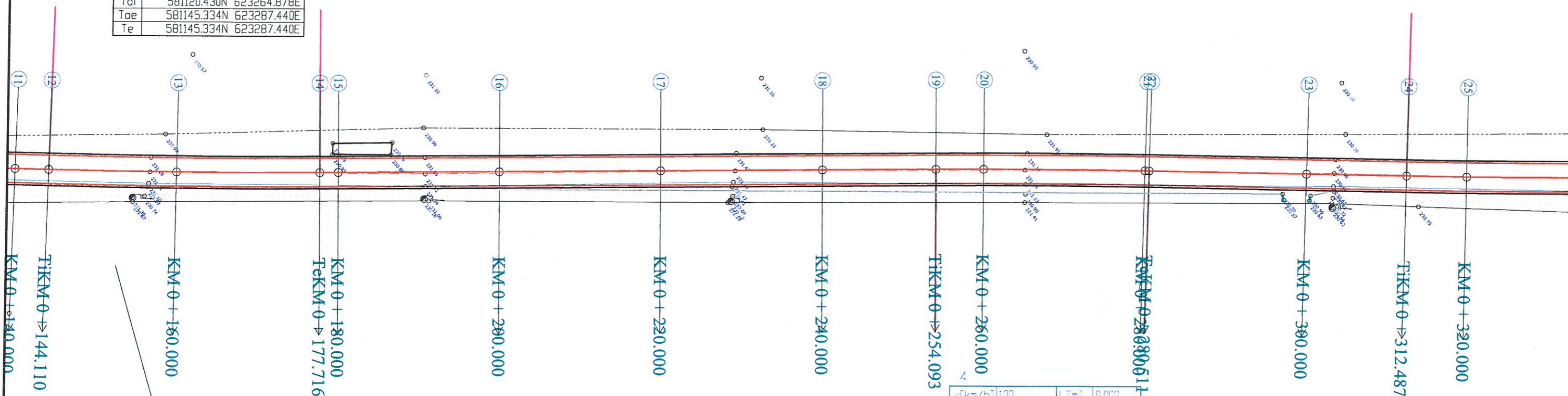


3

v[km/h]	100	L[m]	0.000
U	197.8603g	Le[m]	0.000
R[m]	1000.000	C[m]	33.606
Ti[m]	15.805	B[m]	0.141
Te[m]	15.805	To[m]	15.805
i[%]	2.500	s[m]	0.000
lcs[m]	50.000	e	0.000
Coordinate			
Vcb	581132.692N	623276.368E	
Va	581132.692N	623276.368E	
Ti	581120.430N	623264.878E	
Toi	581120.430N	623264.878E	
Toe	581145.334N	623287.440E	
Te	581145.334N	623287.440E	

5

v[km/h]	100	L[m]	0.000
U	197.0784g	Le[m]	0.000
R[m]	1000.000	C[m]	45.892
Ti[m]	22.950	B[m]	0.253
Te[m]	22.950	To[m]	22.950
i[%]	2.500	s[m]	0.000
lcs[m]	50.000	e	0.000
Coordinate			
Vcb	581262.781N	623392.694E	
Va	581262.781N	623392.694E	
Ti	581245.922N	623377.122E	
Toi	581245.922N	623377.122E	
Toe	581280.337N	623407.475E	
Te	581280.337N	623407.475E	



4

v[km/h]	100	L[m]	0.000
U	198.3182g	Le[m]	0.000
R[m]	1000.000	C[m]	26.418
Ti[m]	13.210	B[m]	0.087
Te[m]	13.210	To[m]	13.210
i[%]	2.500	s[m]	0.000
lcs[m]	50.000	e	0.000
Coordinate			
Vcb	581212.728N	623346.464E	
Va	581212.728N	623346.464E	
Ti	581202.791N	623337.761E	
Toi	581202.791N	623337.761E	
Toe	581222.432N	623355.427E	
Te	581222.432N	623355.427E	



La Capou

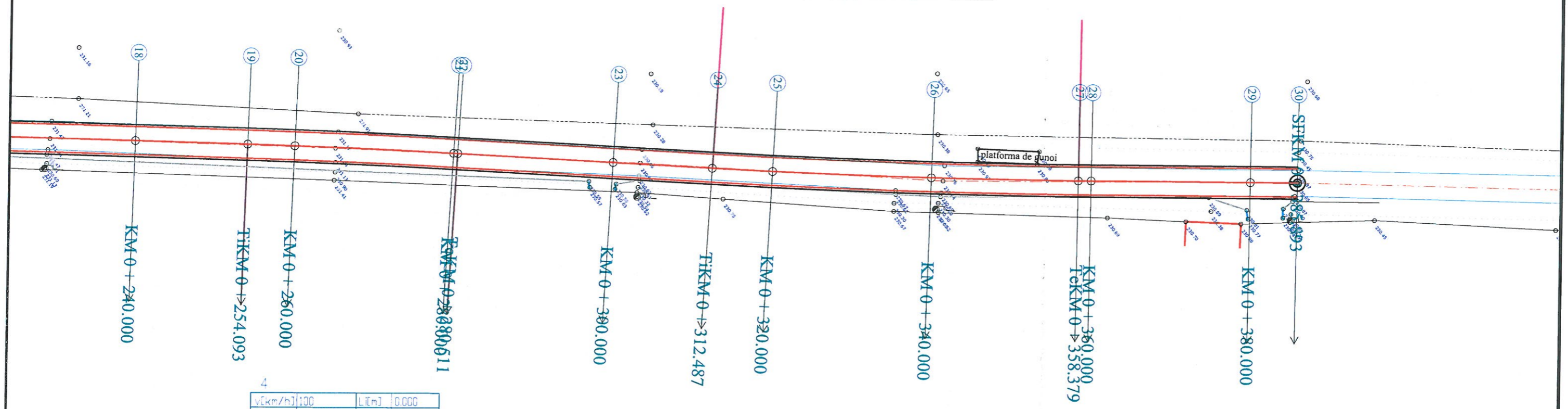
VERIFICATOR	ing. Grădinaru T. Ioan	A4;B2;D	REFERAT nr. ....	Proiect nr. 339/2020	
<b>S.C. ALIDO PROIECT S.R.L.</b> Piatra Neamț, str. Prof. Ion Negre, nr. 12 J 27/528/2001, R 14342100			Beneficiar: <b>Comuna Candesti, Judetul Neamt</b>		
Specificatia	Numele si prenumele	Semnatura	Titlu proiect: <b>"Modernizare drumuri de interes local in comuna Candesti, Judetul Neamt"</b>	Faza Obținere avize	
SEF PROIECT	ing. Adrian NECULA			Titlu planșă: <b>Plan de situatie - Drum vicinal 1- sat Dragova</b>	Planșa nr.2
PROIECTANT	ing. Ana-Maria URSACHE				
PROIECTANT	ing. Claudiu UNGUREANU				
PROIECTANT	ing. Gabriel AMARIEI				
PROIECTANT	ing. Ana-Maria CHIRILA				

5

v[km/h]	100	L[m]	0.000
U	197.0784g	Le[m]	0.000
R[m]	1000.000	C[m]	45.892
T[m]	22.950	B[m]	0.263
Te[m]	22.950	To[m]	22.950
i[%]	2.500	s[m]	0.000
lcs[m]	50.000	e[m]	0.000
Coordonate			
Vcb	581262.781N	623392.694E	
Va	581262.781N	623392.694E	
Ti	581245.922N	623377.122E	
Toi	581245.922N	623377.122E	
Toe	581280.337N	623407.475E	
Te	581280.337N	623407.475E	

4

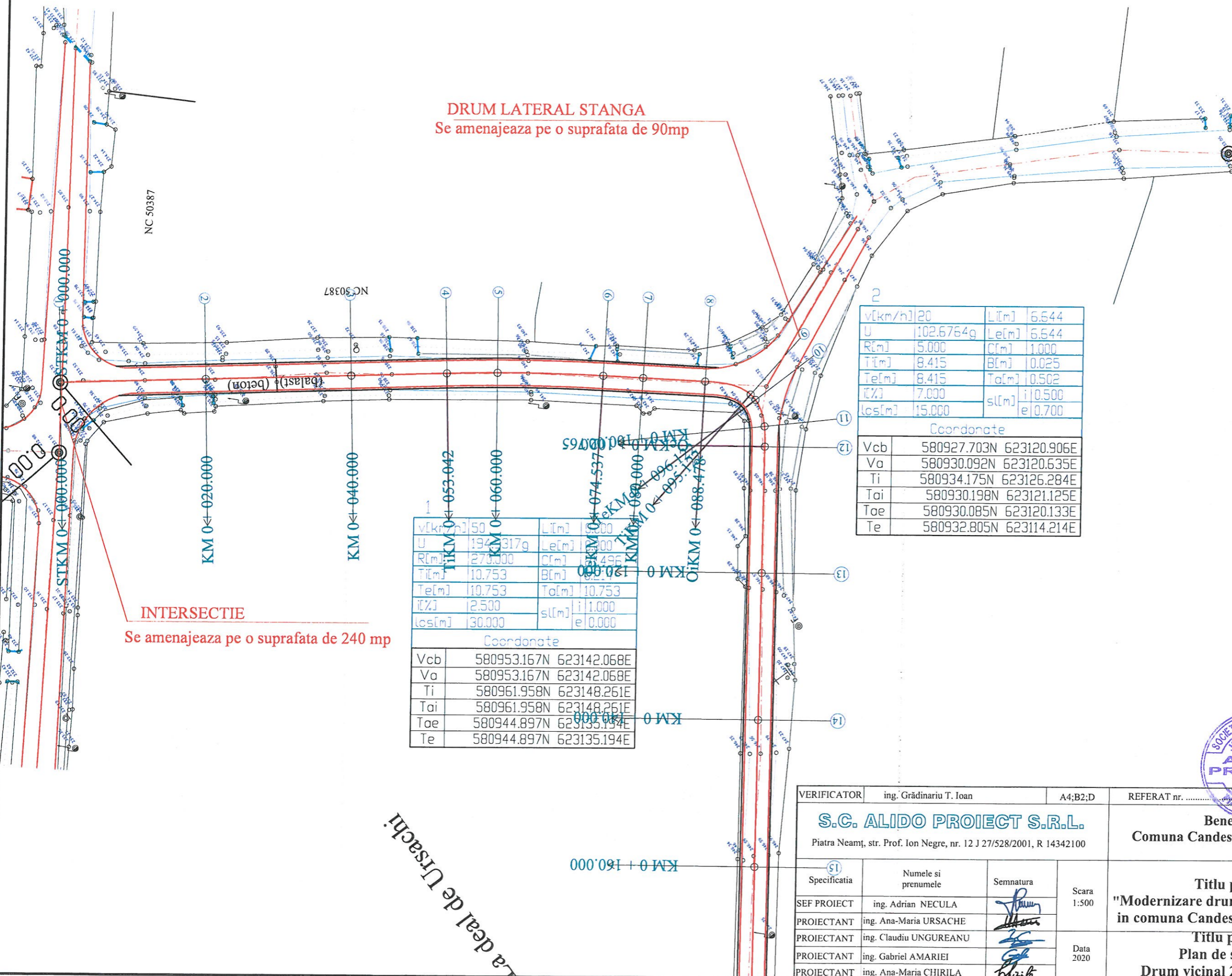
v[km/h]	100	L[m]	0.000
U	196.3182g	Le[m]	0.000
R[m]	1000.000	C[m]	25.418
T[m]	13.210	B[m]	0.087
Te[m]	13.210	To[m]	13.210
i[%]	2.500	s[m]	0.000
lcs[m]	50.000	e[m]	0.000
Coordonate			
Vcb	581212.728N	623346.464E	
Va	581212.728N	623346.464E	
Ti	581202.791N	623337.761E	
Toi	581202.791N	623337.761E	
Toe	581222.432N	623355.427E	
Te	581222.432N	623355.427E	



VERIFICATOR	ing. Grădinaru T. Ioan	A4;B2;D	REFERAT nr. ....	Proiect nr. 339/2020
<b>S.C. ALIDO PROIECT S.R.L.</b> Piatra Neamț, str. Prof. Ion Negre, nr. 12 J 27/528/2001, R 14342100			<b>Beneficiar:</b> Comuna Candesti, Judetul Neamt	Faza Obținere avize
Specificatia	Numele si prenumele	Semnatura	Scara 1:500	<b>Titlu proiect:</b> "Modernizare drumuri de interes local in comuna Candesti, Judetul Neamt"
SEF PROIECT	ing. Adrian NECULA	<i>[Signature]</i>		
PROIECTANT	ing. Ana-Maria URSACHE	<i>[Signature]</i>	Data 2020	<b>Titlu planșă:</b> Plan de situatie - Drum vicinal 1- sat Dragova
PROIECTANT	ing. Claudiu UNGUREANU	<i>[Signature]</i>		
PROIECTANT	ing. Gabriel AMARIEI	<i>[Signature]</i>		
PROIECTANT	ing. Ana-Maria CHIRILA	<i>[Signature]</i>		Planșa nr.3

**DRUM LATERAL STANGA**  
Se amenajeaza pe o suprafata de 90mp

**INTERSECTIE**  
Se amenajeaza pe o suprafata de 240 mp



v[km/h]	20	L[m]	6.544
U	102.6764g	Le[m]	6.544
R[m]	5.000	C[m]	1.000
Ti[m]	8.415	B[m]	0.025
Te[m]	8.415	Ta[m]	0.502
i[%]	7.000	sl[m]	i 0.500
lcs[m]	15.000	e	0.700

Coordonate

Vcb	580927.703N	623120.906E
Va	580930.092N	623120.635E
Ti	580934.175N	623126.284E
Tai	580930.198N	623121.125E
Tae	580930.085N	623120.133E
Te	580932.805N	623114.214E

v[km/h]	50	L[m]	19.000
U	194.317g	Le[m]	19.000
R[m]	270.000	C[m]	0.496
Ti[m]	10.753	B[m]	0.000
Te[m]	10.753	Ta[m]	10.753
i[%]	2.500	sl[m]	i 1.000
lcs[m]	30.000	e	0.000

Coordonate

Vcb	580953.167N	623142.068E
Va	580953.167N	623142.068E
Ti	580961.958N	623148.261E
Tai	580961.958N	623148.261E
Tae	580944.897N	623135.194E
Te	580944.897N	623135.194E



VERIFICATOR	ing. Grădinaru T. Ioan	A4;B2;D	REFERAT nr. ....	Proiect nr. 339/2020
<b>S.C. ALIDO PROIECT S.R.L.</b> Piatra Neamt, str. Prof. Ion Negre, nr. 12 J 27/528/2001, R 14342100			Beneficiar: <b>Comuna Candesti, Judetul Neamt</b>	
Specificatia	Numele si prenumele	Semnatura	Scara 1:500	Titlu proiect: "Modernizare drumuri de interes local in comuna Candesti, Judetul Neamt"
SEF PROIECT	ing. Adrian NECULA	<i>[Signature]</i>		
PROIECTANT	ing. Ana-Maria URSACHE	<i>[Signature]</i>		
PROIECTANT	ing. Claudiu UNGUREANU	<i>[Signature]</i>		
PROIECTANT	ing. Gabriel AMARIEI	<i>[Signature]</i>		
PROIECTANT	ing. Ana-Maria CHIRILA	<i>[Signature]</i>	Data 2020	Titlu planșă: Plan de situatie - Drum vicinal 2 -sat Dragova
				Faza Obținere avize
				Planșa nr.1

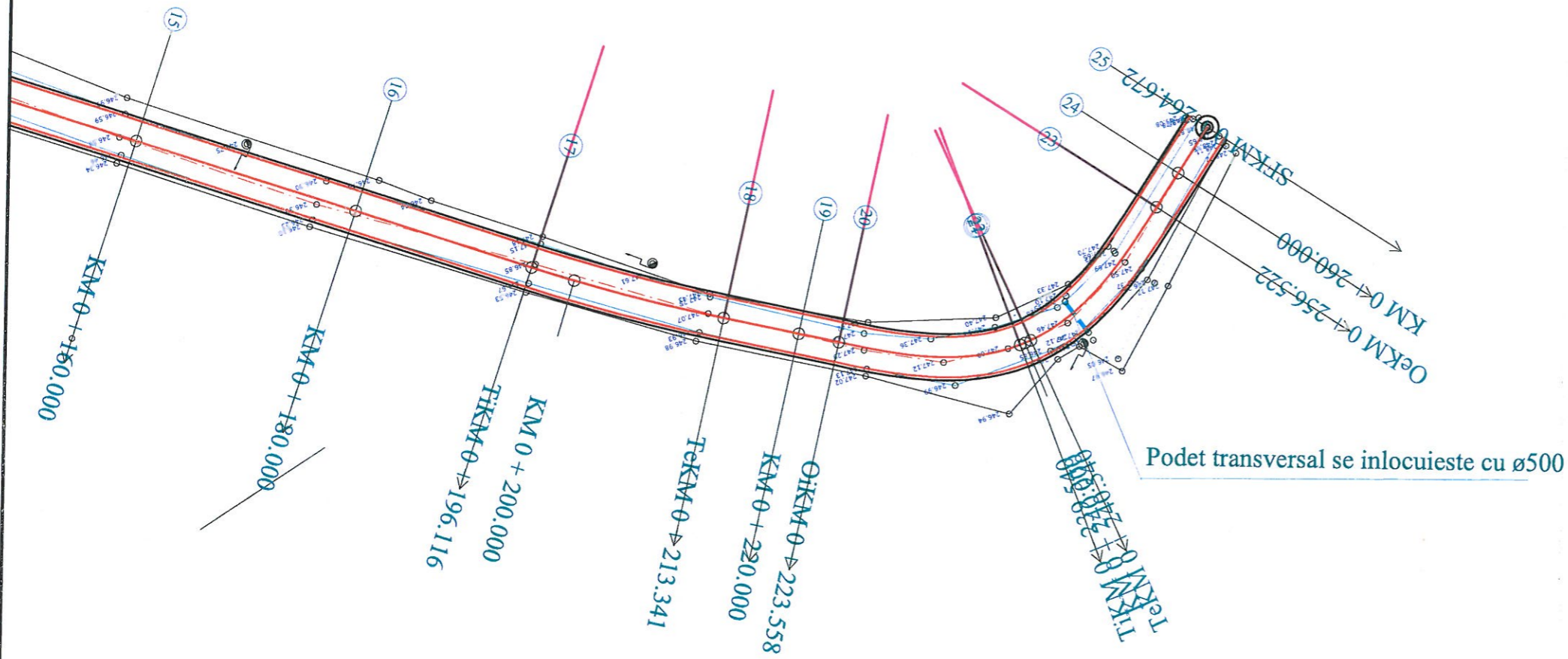
la deal de Ursachi

3

v[km/h]	40	L[m]	0.000
U	193.5497g	Le[m]	0.000
R[m]	170.000	C[m]	17.224
Ti[m]	8.620	B[m]	0.218
Te[m]	8.620	To[m]	8.620
i[%]	2.500	s[m]	i 0.500
lcs[m]	25.000	e	0.000
Coordonate			
Vcb	580994.626N	623033.120E	
Va	580994.626N	623033.120E	
Ti	580989.400N	623039.975E	
Tai	580989.400N	623039.975E	
Toe	580999.131N	623025.772E	
Te	580999.131N	623025.772E	

4

v[km/h]	20	L[m]	15.982
U	122.7772g	Le[m]	15.982
R[m]	14.000	C[m]	1.000
Ti[m]	18.139	B[m]	0.009
Te[m]	18.139	To[m]	0.500
i[%]	7.000	s[m]	i 0.000
lcs[m]	15.000	e	0.000
Coordonate			
Vcb	581013.954N	623001.598E	
Va	581010.015N	623001.821E	
Ti	581004.472N	623017.062E	
Tai	581010.026N	623002.321E	
Toe	581009.969N	623001.323E	
Te	581002.790N	622987.302E	



VERIFICATOR	ing. Grădinaru T. Ioan	A4;B2;D	REFERAT nr. .... din .....	Proiect nr. 339/2020	
<b>S.C. ALIDO PROIECT S.R.L.</b> Piatra Neamt, str. Prof. Ion Negre, nr. 12 J 27/528/2001, R 14342100			Beneficiar:		
			Comuna Candesti, Judetul Neamt		
Specificatia	Numele si prenumele	Semnatura	Titlu proiect: "Modernizare drumuri de interes local in comuna Candesti, Judetul Neamt"	Faza Obținere avize	
SEF PROIECT	ing. Adrian NECULA	<i>[Signature]</i>		Titlu planșă: Plan de situatie - Drum vicinal 2 -sat Dragova	Planșa nr.2
PROIECTANT	ing. Ana-Maria URSACHE	<i>[Signature]</i>			
PROIECTANT	ing. Claudiu UNGUREANU	<i>[Signature]</i>			
PROIECTANT	ing. Gabriel AMARIEI	<i>[Signature]</i>			
PROIECTANT	ing. Ana-Maria CHIRILA	<i>[Signature]</i>			