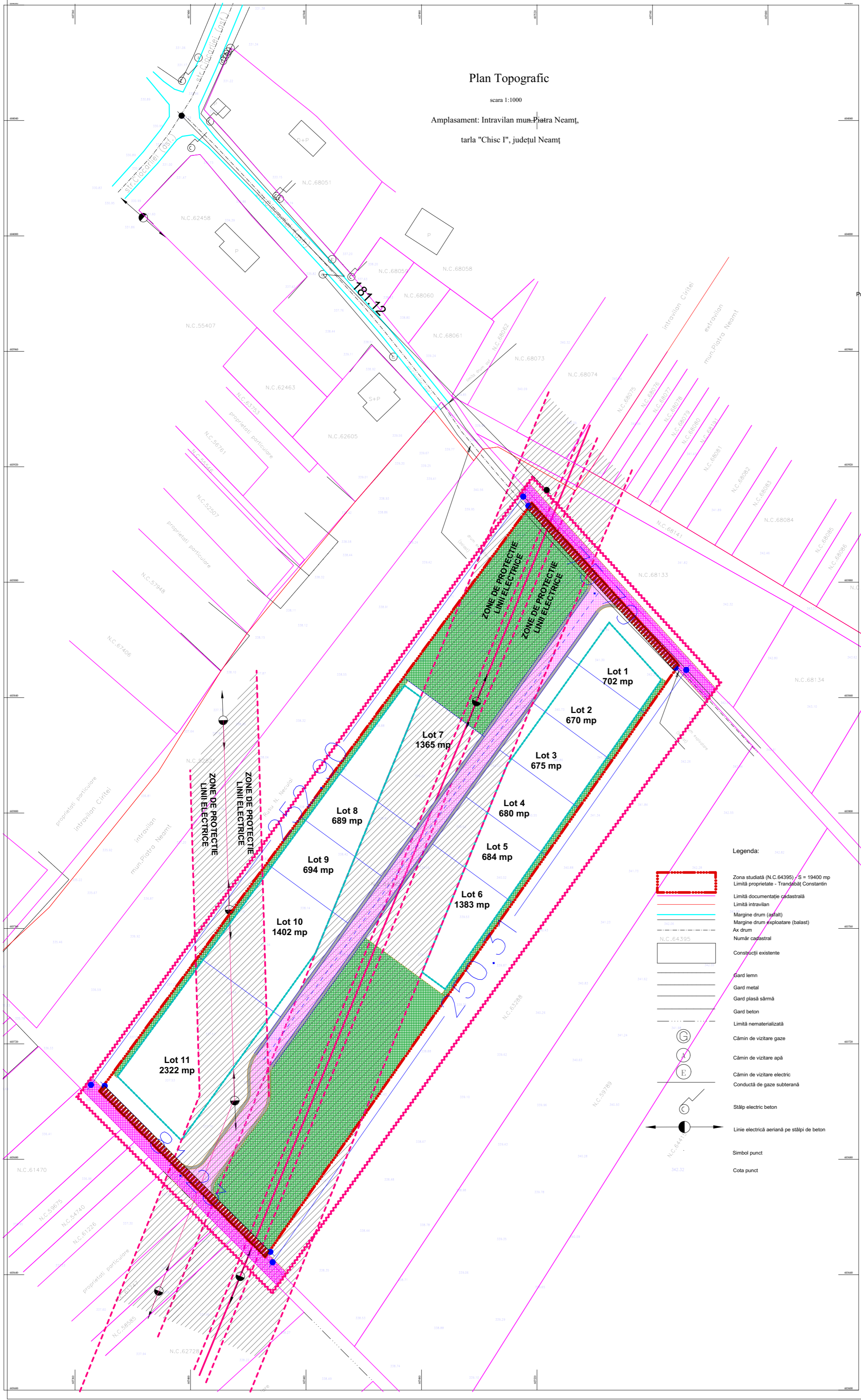


Plan Topografic

scara 1:1000

Amplasament: Intravilan mun. Piatra Neamt,
tarla "Chise I", judetul Neamt

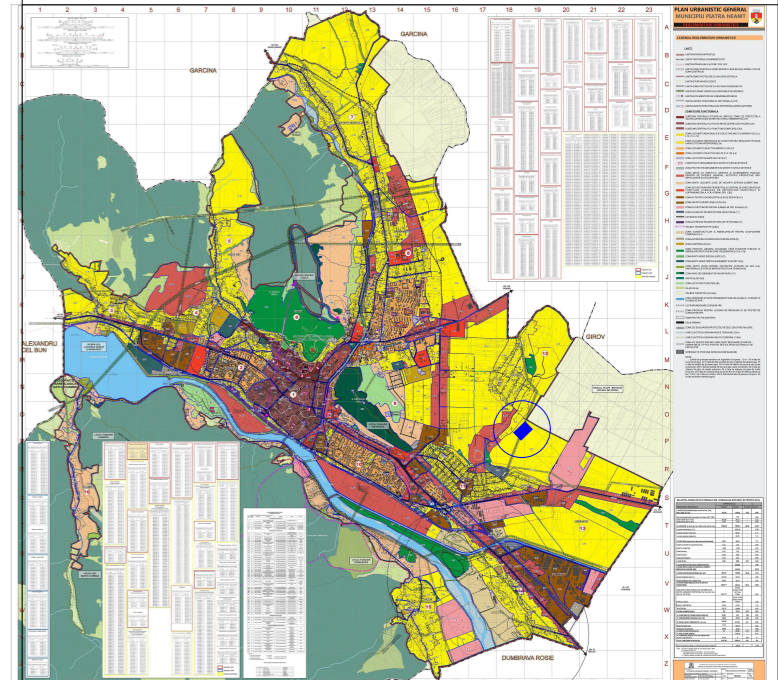
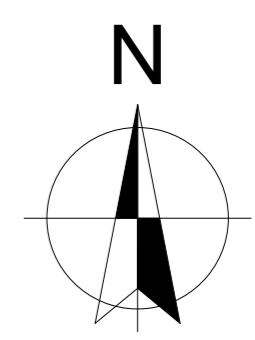


S teren proprietate - 19400 mp
S 11 loturi pt. locuinte - 11264.73 mp
S lot 13 drum, trotuare - 2019.85 mp
Regim de inaltime P+2
H max coama 12.5 m
H maxim atic 10.00m

POT maxim = 40%
CUT maxim = 1.20

Legenda

- Teren proprietate Trandabat Constantin
- Circulatie auto propusa
- Circulatie pietonala propusa
- Loturi propuse
- Spatiu verde
- Teren cedat domeniului public pentru largirea drumurilor de exploatare



- Legenda:
- Zona studiata (N.C.64395) S = 19400 mp
 - Limita proprietate - Trandabat Constantin
 - Limita documentatiei cadastrale
 - Limita intravilan
 - Margine drum (asfalt)
 - Margine drum exploatare (balast)
 - Ax drum
 - Numar cadastral
 - Constructii existente
 - Gard lemn
 - Gard metal
 - Gard plasa sarma
 - Gard beton
 - Limita nematerializata
 - Camin de vizitare gaze
 - Camin de vizitare apa
 - Camin de vizitare electric
 - Conducta de gaze subterana
 - Stalp electric beton
 - Linie electrica aeriana pe stalpi de beton
 - Simbol punct
 - Cota punct

beneficiar:			
Trandabat Constantin			
B-dul Tutora nr.11, bl. E2, ap. 1, lasi, Jud Iasi			
obiectiv:			
LOTIZARE TEREN IN VEDEREA CONSTRUIRII DE LOCUINTE INDIVIDUALE SI COLECTIVE MICI			
adresa:			
Sola 31, parcela 313/51 Nr cad. 64395 Piatra Neamt Jud Neamt Romania			
verificator expert tehnic	NUME	SEMNTATURA	CERINTA
Este interzisa copierea si multiplicarea prezentei documentatii fara aprobarea scrisa a ARHITECT 3D			
proiectant general :			
		str. Lileacului nr. 52 Piatra Neamt J271524/2004 RO16911024 610090 ciurea@arhitect3d.ro +40722.990.142	
nr proiect:		489-44/2021	
sef proiect	arh. Ionel Ciurea	scara:	1:1000
proiectat	arh. Ionel Ciurea	format:	A3
desenat	arh. Ionel Ciurea	format:	297 x 420
obiect:	PUZ	data:	1/26/2022
denumirea plansei:	PUZ	faza:	PUZ
			nr. plansei:
			U.1