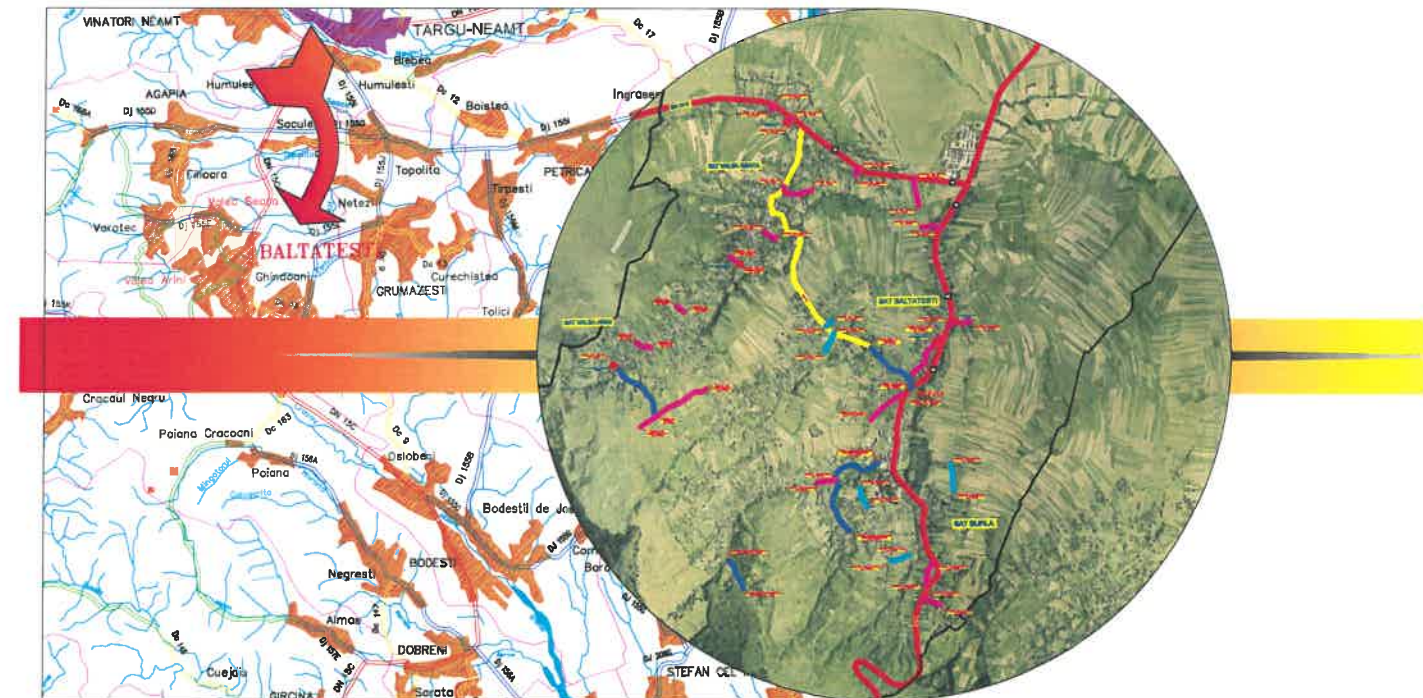


## «MODERNIZARE DRUMURI DE INTERES LOCAL IN COMUNA BALTATESTI, JUDETUL NEAMT»



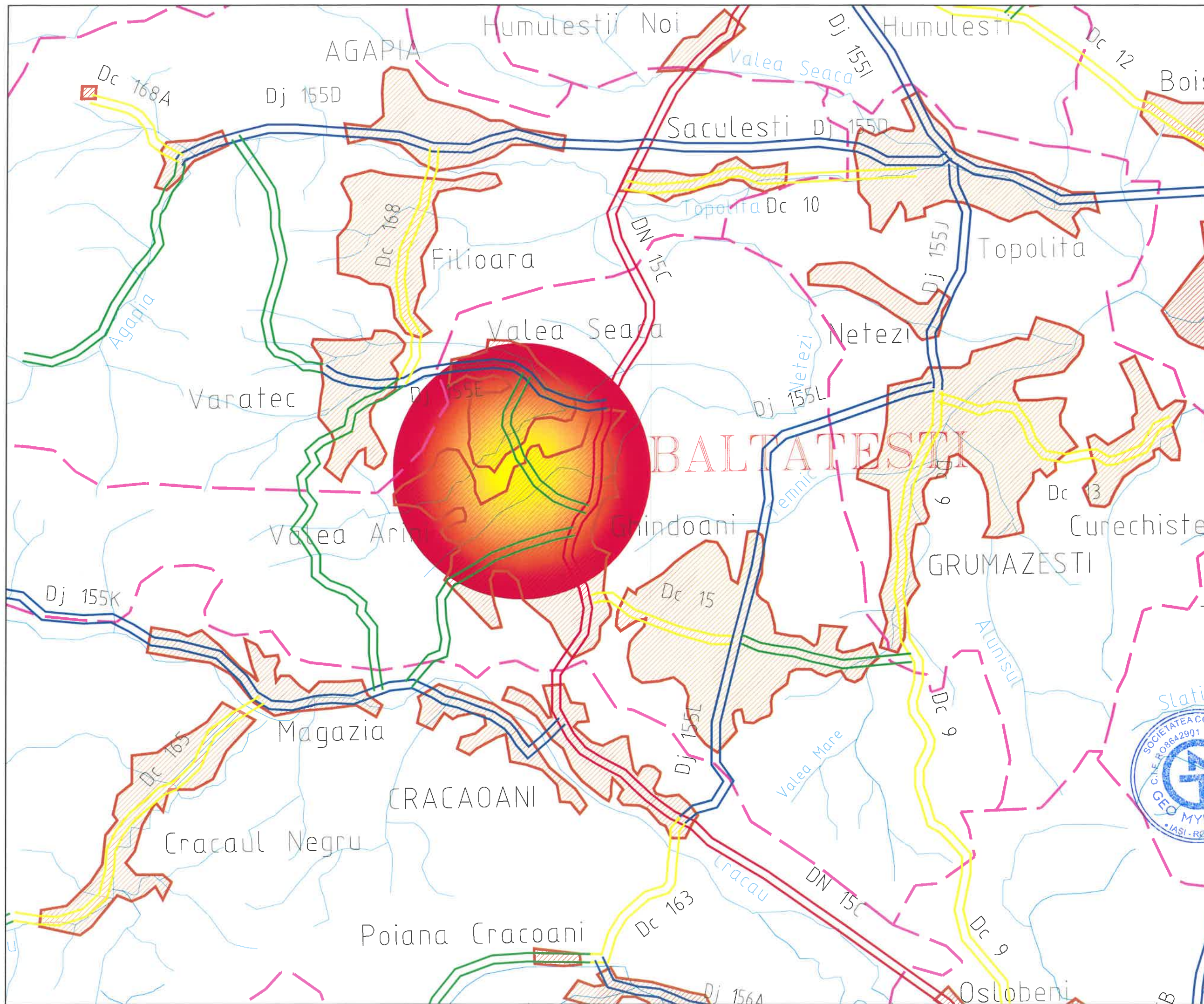
**DOCUMENTATIE OBTINERE AVIZ  
AGENTIA DE PROTECTIA MEDIULUI NEAMT  
~ACORD DE MEDIU~**

**PROIECT NR. 506/2021**

**Volumul 2  
PIESE DESENATE**

**BENEFICIAR: COMUNA BĂLȚĂTEȘTI, JUDEȚUL NEAMȚ  
PROIECTANT : S.C. GEO MYKE S.R.L.**





**HARTA CHEIE:**



**PROIECTANT:**



**GEO MYKE**  
 J22/1087/1996, CUI 8642901  
 IASI,  
 TEL:0744.116340,  
 FAX: 031.080 91 26  
 EMAIL: GEO.MYKE@YAHOO.COM

**VERIFICATOR:**

NUME	
SEMŃATURA	
CERINŃA	
REFERAT NR. / DATA	

**BENEFICIAR:**  
**COMUNA BĂLTĂTEȘTI,**  
**JUDEŢUL NEAMŢ**

**DENUMIRE PROIECT:**  
 MODERNIZARE DRUMURI DE INTERES LOCAL  
 ÎN COMUNA BĂLTĂTEȘTI, JUDEŢUL NEAMŢ

**FAZA:**  
 DOCUMENTAŢIE DE AVIZARE  
 A LUCRĂRILOR DE INTERVENŢIE

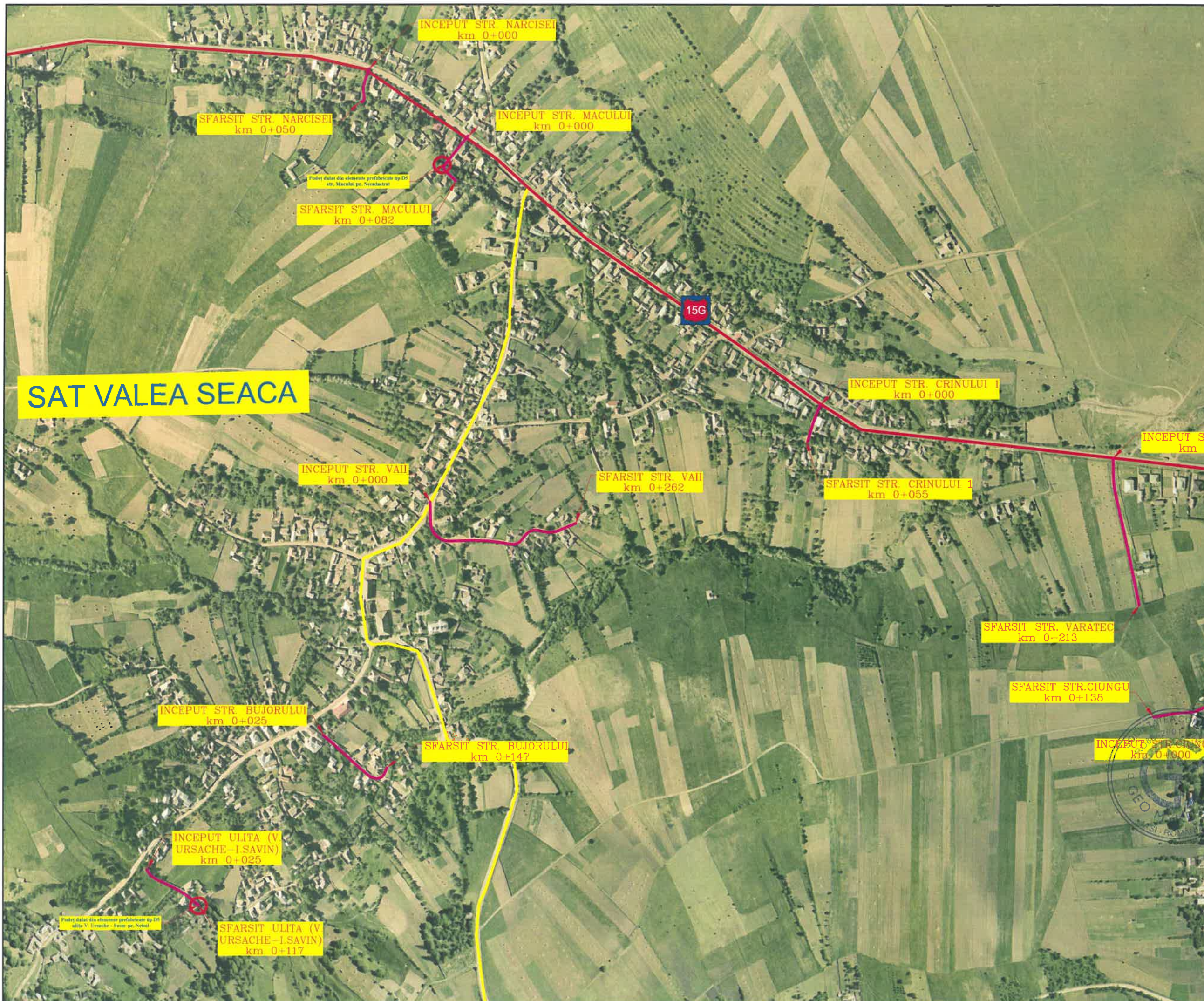


DESENAT	Ing. Livia DOMNITA	<i>Domnita</i>
PROIECTAT	Ing. Dragos Ciopate	<i>Ciopate</i>
ȘEF PROIECT	Ing. Dragos CIOPATE	<i>Ciopate</i>

**DENUMIRE PLANSA:**  
**PLAN DE INCADRARE  
 IN ZONA**

PLANSĂ NR.:	PL-0.01
SCARA:	1:100000
PROIECT NR.:	0506
DATA:	FEBRUARIE 2021





**HARTA CHEIE:**



**PROIECTANT:**



**GEO MYKE**  
 J22/1087/1996, CUI 8642901  
 Iasi,  
 TEL:0744.116340,  
 FAX: 031.080 91 26  
 EMAIL: GEO.MYKE@YAHOO.COM

**VERIFICATOR:**

NUME	
SEMNATURA	
CERINȚA	
REFERAT NR. / DATA	

**BENEFICIAR:**  
**COMUNA BĂLȚĂTEȘTI,**  
**JUDEȚUL NEAMȚ**

**DENUMIRE PROIECT:**

MODERNIZARE DRUMURI DE INTERES LOCAL  
 ÎN COMUNA BĂLȚĂTEȘTI, JUDEȚUL NEAMȚ

**FAZA:**

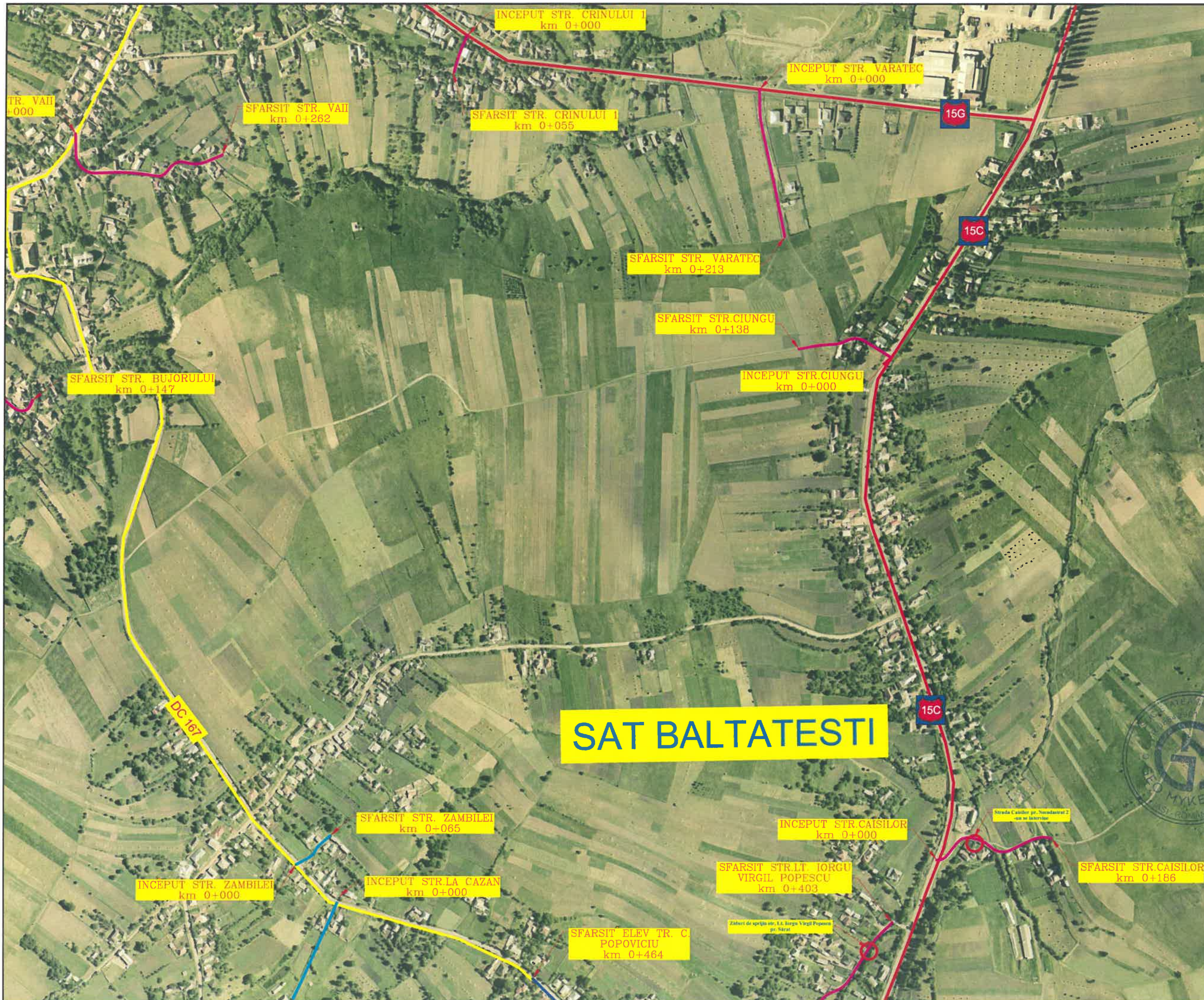
DOCUMENTAȚIE DE AVIZARE  
 A LUCRĂRILOR DE INTERVENȚIE

DESENAT	ing. Livia DOMNITA	<i>Domnita</i>
PROIECTAT	ing. Dragos Ciopate	<i>Ciopate</i>
ȘEF PROIECT	ing. Dragos CIOPATE	<i>Ciopate</i>

**DENUMIRE PLANSA:**  
**PLAN DE INCADRARE**  
**IN TERITORIU**

PLANSA NR.:	PL-0.02
SCARA:	1:50000
PROIECT NR.:	0506
DATA:	FEBRUARIE 2021





**HARTA CHEIE:**



**PROIECTANT:**



**GEO MYKE**  
 J22/1087/1996, CUI 8642901  
 IASI,  
 TEL:0744.116340,  
 FAX: 031. 080 91 26  
 EMAIL: GEO.MYKE@YAHOO.COM

**VERIFICATOR:**

NUME	
SEMŃATURA	
CERINŢA	
REFERAT NR. / DATA	

**BENEFICIAR:**  
**COMUNA BĂLTĂTEȘTI,**  
**JUDEŢUL NEAMŢ**

**DENUMIRE PROIECT:**

MODERNIZARE DRUMURI DE INTERES LOCAL  
 ÎN COMUNA BĂLTĂTEȘTI, JUDEŢUL NEAMŢ

**FAZA:**

DOCUMENTAŢIE DE AVIZARE  
 A LUCRĂRILOR DE INTERVENŢIE

DESENAT	
Ing. Livia DOMNITA	<i>Domnita</i>
PROIECTAT	
Ing. Dragos Ciopate	<i>Ciopate</i>
ŞEF PROIECT	
Ing. Dragos CIOPATE	<i>Ciopate</i>

**DENUMIRE PLANSA:**  
**PLAN DE INCADRARE**  
**IN TERITORIU**

PLANSA NR.:	PL-0.03
SCARA:	1:50000
PROIECT NR.:	0506
DATA:	FEBRUARIE 2021







**HARTA CHEIE:**



**PROIECTANT:**



**GEO MYKE**  
 J22/1087/1996, CUI 8642901  
 IASI,  
 TEL: 0744.116340,  
 FAX: 031.080 91 26  
 EMAIL: GEO.MYKE@YAHOO.COM

**VERIFICATOR:**

NUME	
SEMNATURA	
CERINȚA	
REFERAT NR. / DATA	

**BENEFICIAR:**  
**COMUNA BĂLȚĂTEȘTI,**  
**JUDEȚUL NEAMȚ**

**DENUMIRE PROIECT:**

MODERNIZARE DRUMURI DE INTERES LOCAL  
 ÎN COMUNA BĂLȚĂTEȘTI, JUDEȚUL NEAMȚ

**FAZA:**

DOCUMENTAȚIE DE AVIZARE  
 A LUCRĂRILOR DE INTERVENȚIE

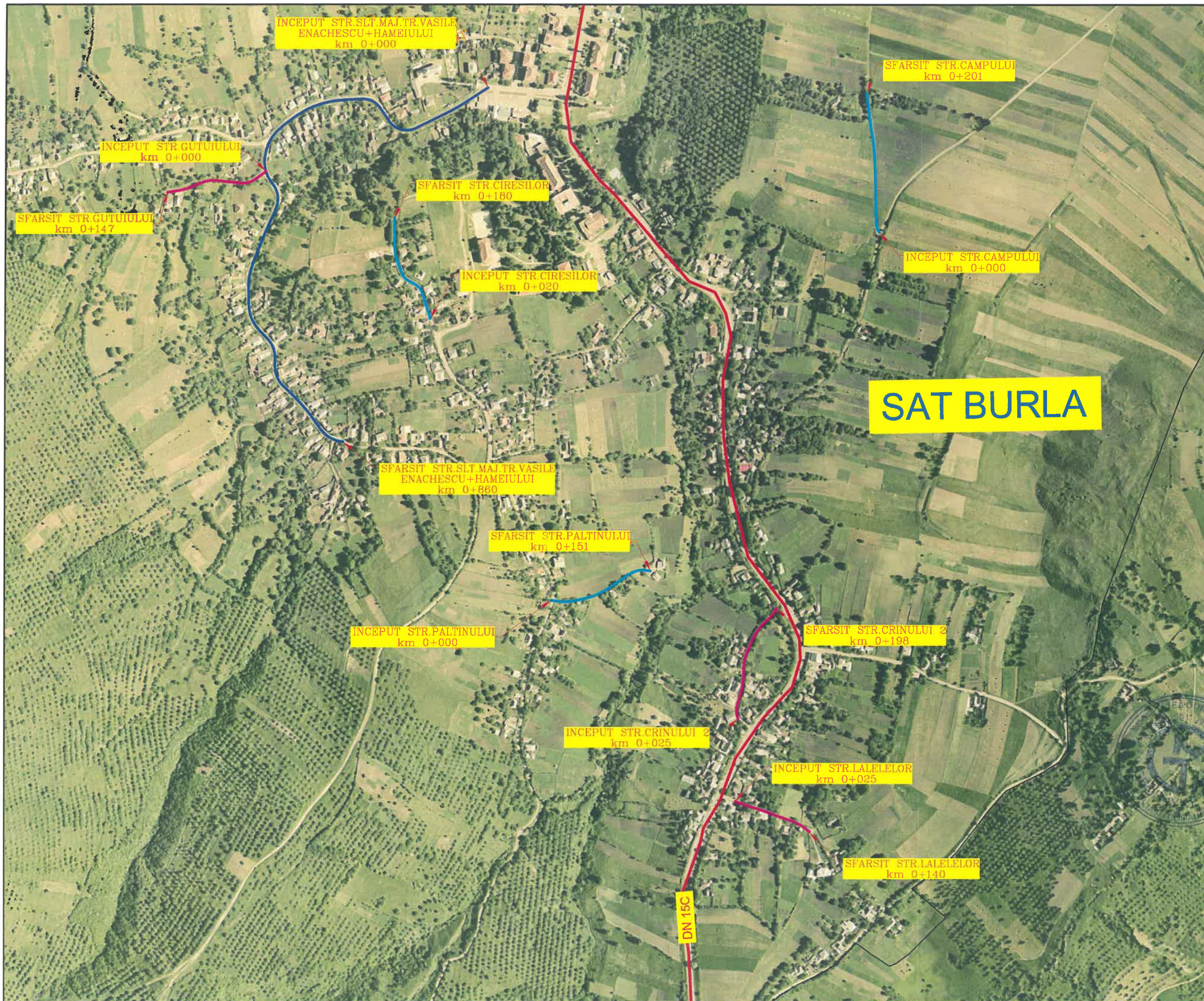


DESENAT	
ing. Geivina DOMNITA	<i>Domnita</i>
PROIECTAT	
ing. Dragos Ciopate	<i>Dragos</i>
ȘEF PROIECT	
ing. Dragos CIOPATE	<i>Dragos</i>

**DENUMIRE PLANSA:**  
**PLAN DE INCADRARE**  
**IN TERITORIU**

PLANSA NR.:	PL-0.04
SCARA:	1:50000
PROIECT NR.:	0506
DATA:	FEBRUARIE 2021





**HARTA CHEIE:**



**PROIECTANT:**



**GEO MYKE**  
 J22/1087/1996, CUI 8642901  
 IASI,  
 TEL: 0744.116340,  
 FAX: 031.080.9126  
 EMAIL: GEO.MYKE@YAHOO.COM

**VERIFICATOR:**

NUME	
SEMŃATURA	
CERINŃA	
REFERAT NR. / DATA	

**BENEFICIAR:**  
**COMUNA BĂLŢĂTEŞTI,**  
**JUDEŢUL NEAMŢ**

**DENUMIRE PROIECT:**

„MODERNIZARE DRUMURI DE INTERES LOCAL  
 ÎN COMUNA BĂLŢĂTEŞTI, JUDEŢUL NEAMŢ”

**FAZA:**

**DOCUMENTAŢIE DE AVIZARE**  
**A LUCRĂRILOR DE INTERVENŢIE**

DESENAT	
ing. Livia DOMNITA	<i>Domnita</i>
PROIECTAT	
ing. Dragos Ciopate	<i>Ciopate</i>
ŞEF PROIECT	
ing. Dragos CIOPATE	<i>Ciopate</i>

**DENUMIRE PLANSA:**  
**PLAN DE INCADRARE**  
**IN TERITORIU**

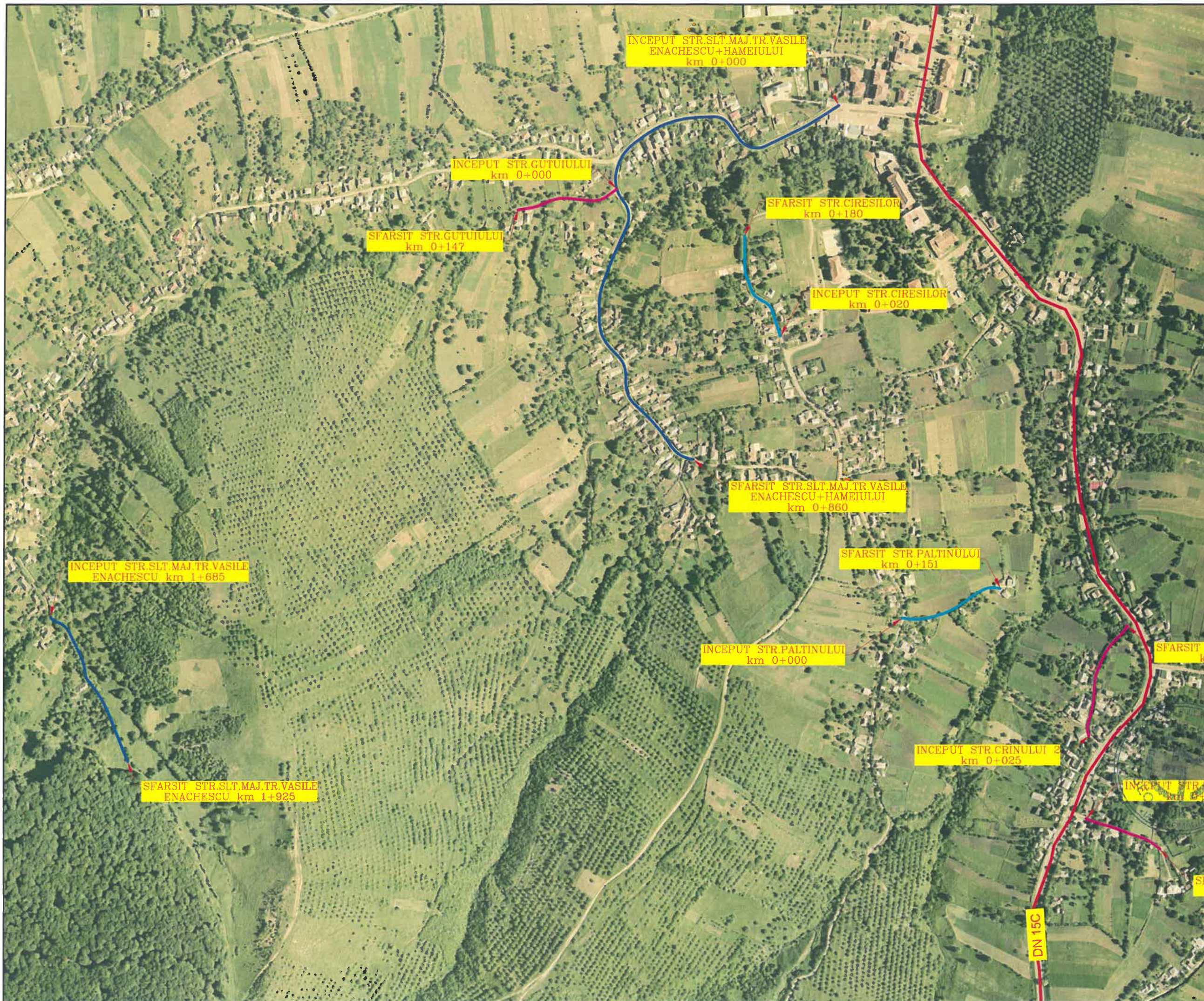
PLANSĂ NR.: PL-0.05

SCARA: 1:50000

PROIECT NR.: 0506

DATA: FEBRUARIE 2021





**HARTA CHEIE:**



**PROIECTANT:**



**GEO MYKE**  
 J22/1087/1996, CUI 8642901  
 IASI,  
 TEL:0744.116340,  
 FAX: 031.080 9126  
 EMAIL: GEO.MYKE@YAHOO.COM

**VERIFICATOR:**

NUME	
SEMŃATURA	
CERINŃA	
REFERAT NR. / DATA	

**BENEFICIAR:**  
 COMUNA BĂLŃĂTEȘTI,  
 JUDEŢUL NEAMŢ

**DENUMIRE PROIECT:**

MODERNIZARE DRUMURI DE INTERES LOCAL  
 ÎN COMUNA BĂLŃĂTEȘTI, JUDEŢUL NEAMŢ

**FAZA:**

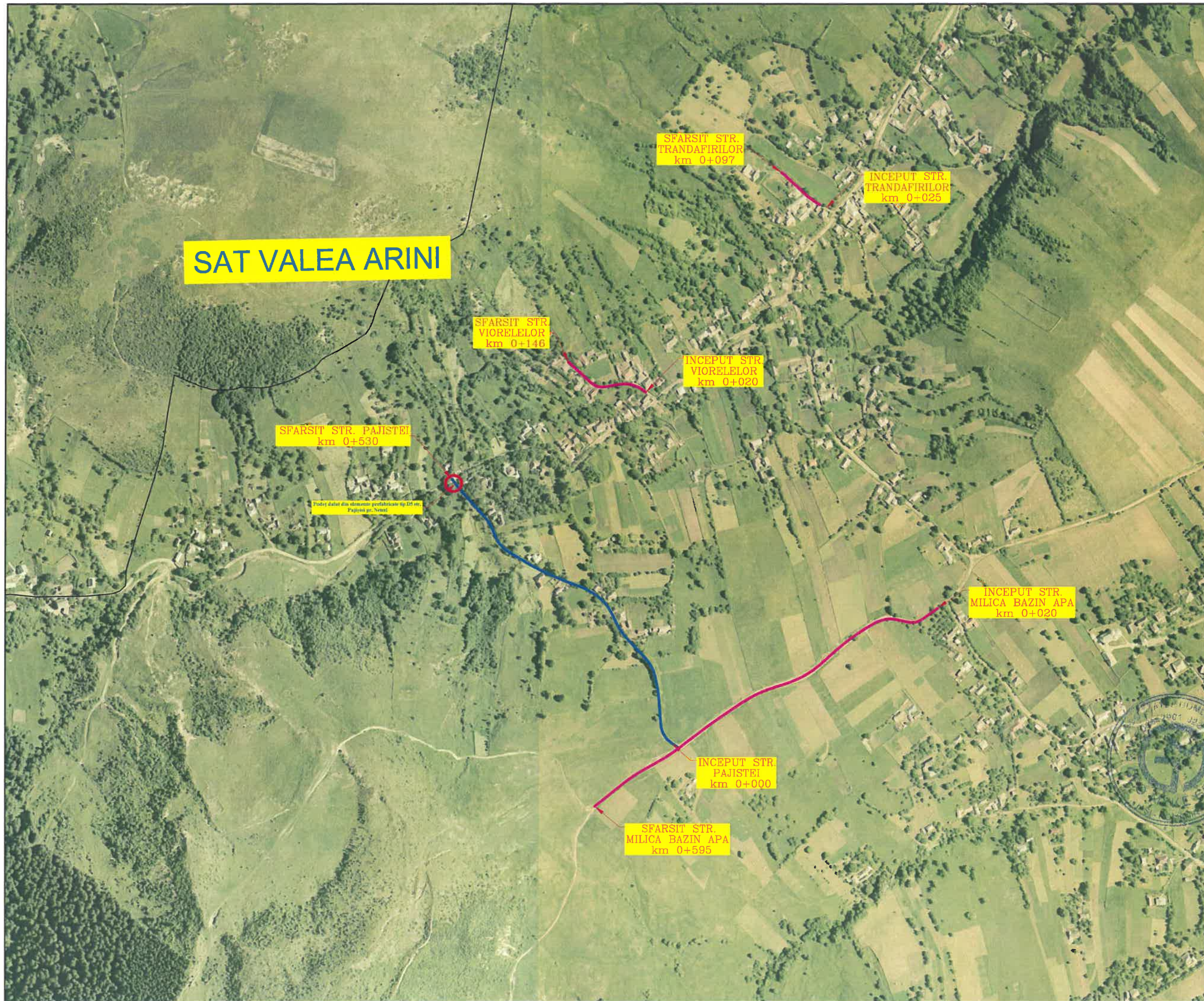
DOCUMENTAŢIE DE AVIZARE  
 A LUCRĂRILOR DE INTERVENŢIE

DESENAT	
ing. Livia DOMNITA	<i>Domnita</i>
PROIECTAT	
ing. Dragos Ciopate	<i>Ciopate</i>
ŞEF PROIECT	
ing. Dragos CIOPATE	<i>Ciopate</i>

**DENUMIRE PLANSA:**  
 PLAN DE INCADRARE  
 ÎN TERITORIU

PLANSĂ NR.:	PL-0.06
SCARA:	1:50000
PROIECT NR.:	0506
DATA:	FEBRUARIE 2021





**HARTA CHEIE:**



**PROIECTANT:**



**GEO MYKE**  
 J22/1087/1996, CUI 8642901  
 Iasi,  
 TEL:0744.116340,  
 FAX: 031.080 91 26  
 EMAIL: GEO.MYKE@YAHOO.COM

**VERIFICATOR:**

NUME	
SEMNĂTURA	
CERINȚA	
REFERAT NR. / DATA	

**BENEFICIAR:**  
**COMUNA BĂLȚĂTEȘTI,**  
**JUDEȚUL NEAMȚ**

**DENUMIRE PROIECT:**

MODERNIZARE DRUMURI DE INTERES LOCAL  
 ÎN COMUNA BĂLȚĂTEȘTI, JUDEȚUL NEAMȚ

**FAZA:**

DOCUMENTAȚIE DE AVIZARE  
 A LUCRĂRILOR DE INTERVENȚIE

DESENAT	
ing. Livia DOMNITA	<i>Domnita</i>
PROIECTAT	
ing. Dragos Ciopate	<i>Ciopate</i>
ȘEF PROIECT	
ing. Dragos CIOPATE	<i>Ciopate</i>

**DENUMIRE PLANSA:**  
**PLAN DE INCADRARE**  
**IN TERITORIU**

PLANSĂ NR.:	PL-0.07
SCARA:	1:50000
PROIECT NR.:	0506
DATA:	FEBRUARIE 2021

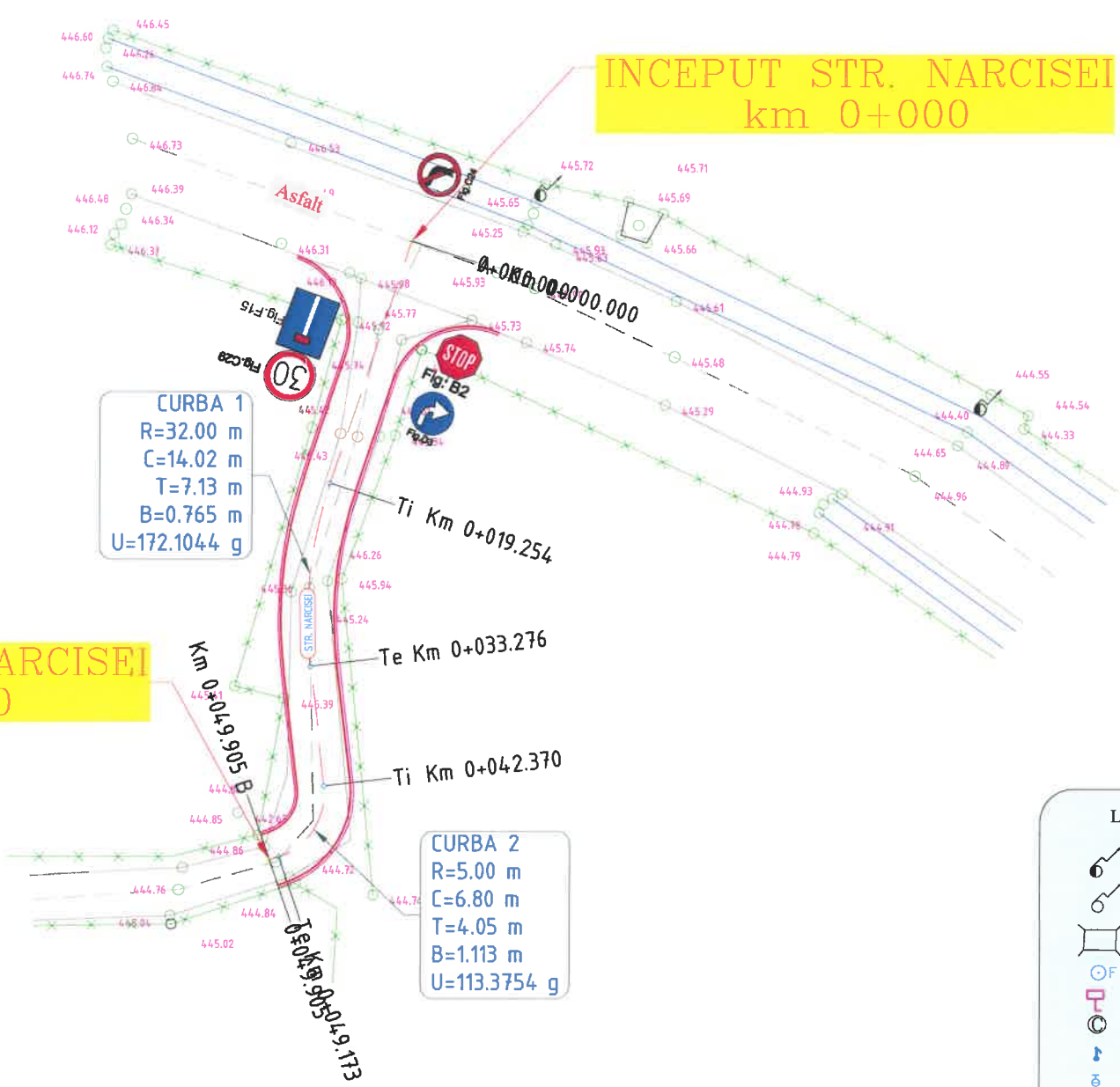


**NOTA:**  
Orice modificare a prezentei planse se face numai cu acordul scris al proiectantului.

**NOTA:**  
Ridicarea topografica a fost pusa la dispozitia proiectantului de catre beneficiar

**SFARSIT STR. NARCISEI  
km 0+050**

**INCEPUT STR. NARCISEI  
km 0+000**



**LEGENDA**

	- stalp beton
	- stalp din lemn
	- Pod (podet) existent
	- fontana
	- panou existent
	- canal
	- ciusmea
	- tub beton
	- retea electrica
	- troita
	- camin vizitare
	- cutie de gaz
	- borna kilometrica
	- borna hectometrica
	- telegraf
	- camin telefonie
	- copac
	- simbol punct
	- platforma drum protecat
	- platforma drum existent
	- rigola proiectata
	- sant existent
	- imprejmuire
	- taluz



**HARTA CHEIE:**



**PROIECTANT:**

**GEO MYKE**  
J22/1087/1996, CUI 8642901  
IASI,  
TEL:0744.116340,  
FAX: 031.080 91 26  
EMAIL: GEO.MYKE@YAHOO.COM

**VERIFICATOR:**

NUME	
SEMNAȚURA	
CERINȚA	
REFERAT NR. / DATA	

**BENEFICIAR:**  
**COMUNA BĂLTĂTEȘTI,  
JUDEȚUL NEAMȚ**

**DENUMIRE PROIECT:**

MODERNIZARE DRUMURI DE INTERES LOCAL  
ÎN COMUNA BĂLTĂTEȘTI, JUDEȚUL NEAMȚ

**FAZA:**  
**DOCUMENTAȚIE DE AVIZARE  
A LUCRĂRILOR DE INTERVENȚIE**

DESENAT	ing. Livia DOMNITA
PROIECTAT	ing. Dragos Ciopate
ȘEF PROIECT	ing. Dragos CIOPATE

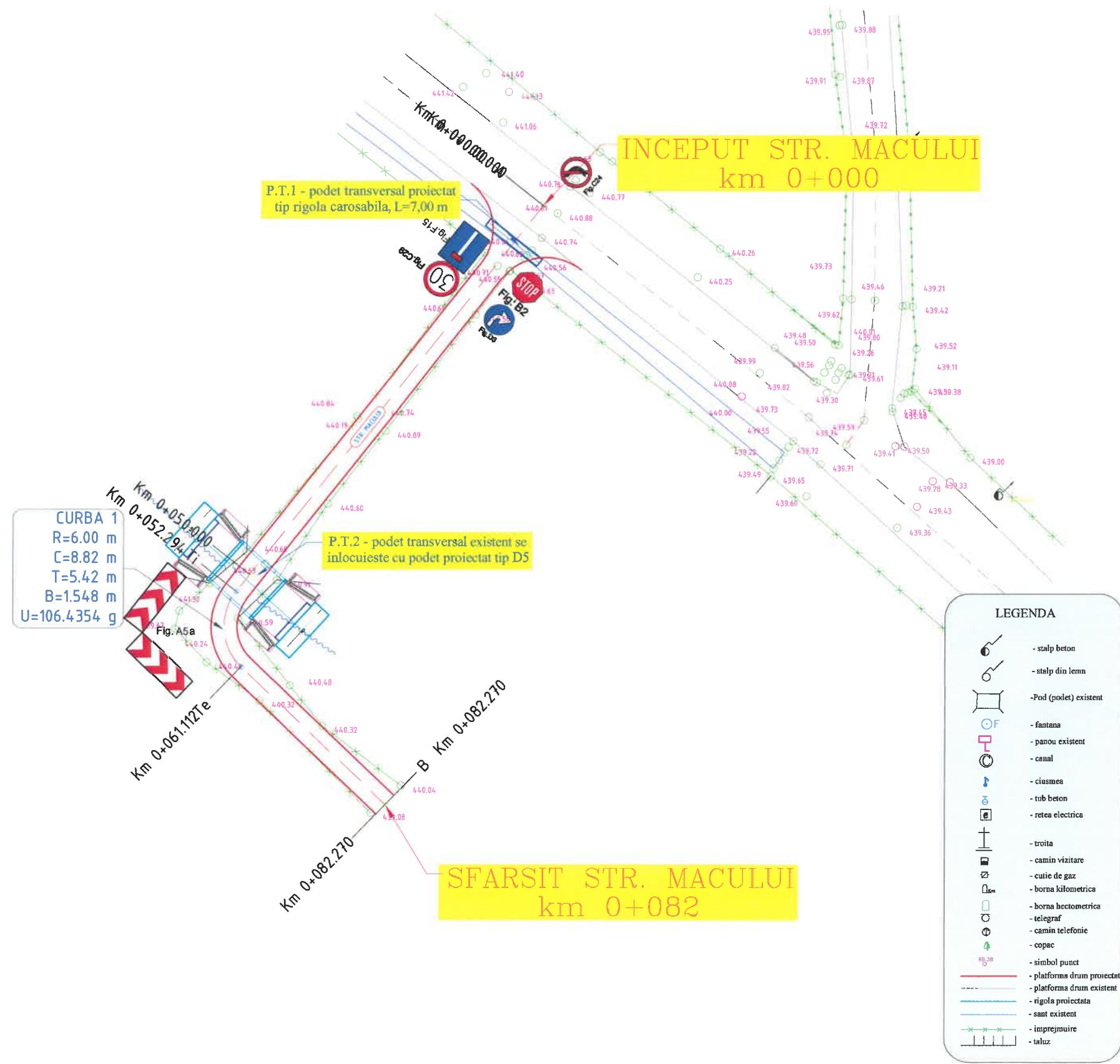
**DENUMIRE PLANSA:**  
**PLAN DE SITUATIE  
STR.NARCISEI km 0+000 - km 0+050**

PLANSĂ NR.:	PL.-1.01
SCARA:	1:500
PROIECT NR.:	0506
DATA:	FEBRUARIE 2021



**NOTA:**  
Orice modificare a prezentei planse se face numai cu acordul scris al proiectantului.

**NOTA:**  
Ridicarea topografica a fost pusă la dispozitia proiectantului de către beneficiar



**HARTA CHEIE:**



**PROIECTANT:**

**GEO MYKE**  
J22/1087/1996, CUI 8642901  
IASI,  
TEL:0744.116340,  
FAX: 031. 080 91 26  
EMAIL: GEO.MYKE@YAHOO.COM

**VERIFICATOR:**

NUME	
SEMNĂTURA	
CERINȚA	
REFERAT NR. / DATA	

**BENEFICIAR:**  
**COMUNA BĂLTĂTEȘTI, JUDEȚUL NEAMȚ**

**DENUMIRE PROIECT:**  
**MODERNIZARE DRUMURI DE INTERES LOCAL ÎN COMUNA BĂLTĂTEȘTI, JUDEȚUL NEAMȚ**

**FAZA:**  
**DOCUMENTAȚIE DE AVIZARE A LUCRĂRILOR DE INTERVENȚIE**



DESENAT	ing. Livia DOMNITA
PROIECTAT	ing. Dragos Ciopate
ȘEF PROIECT	ing. Dragos CIOPATE

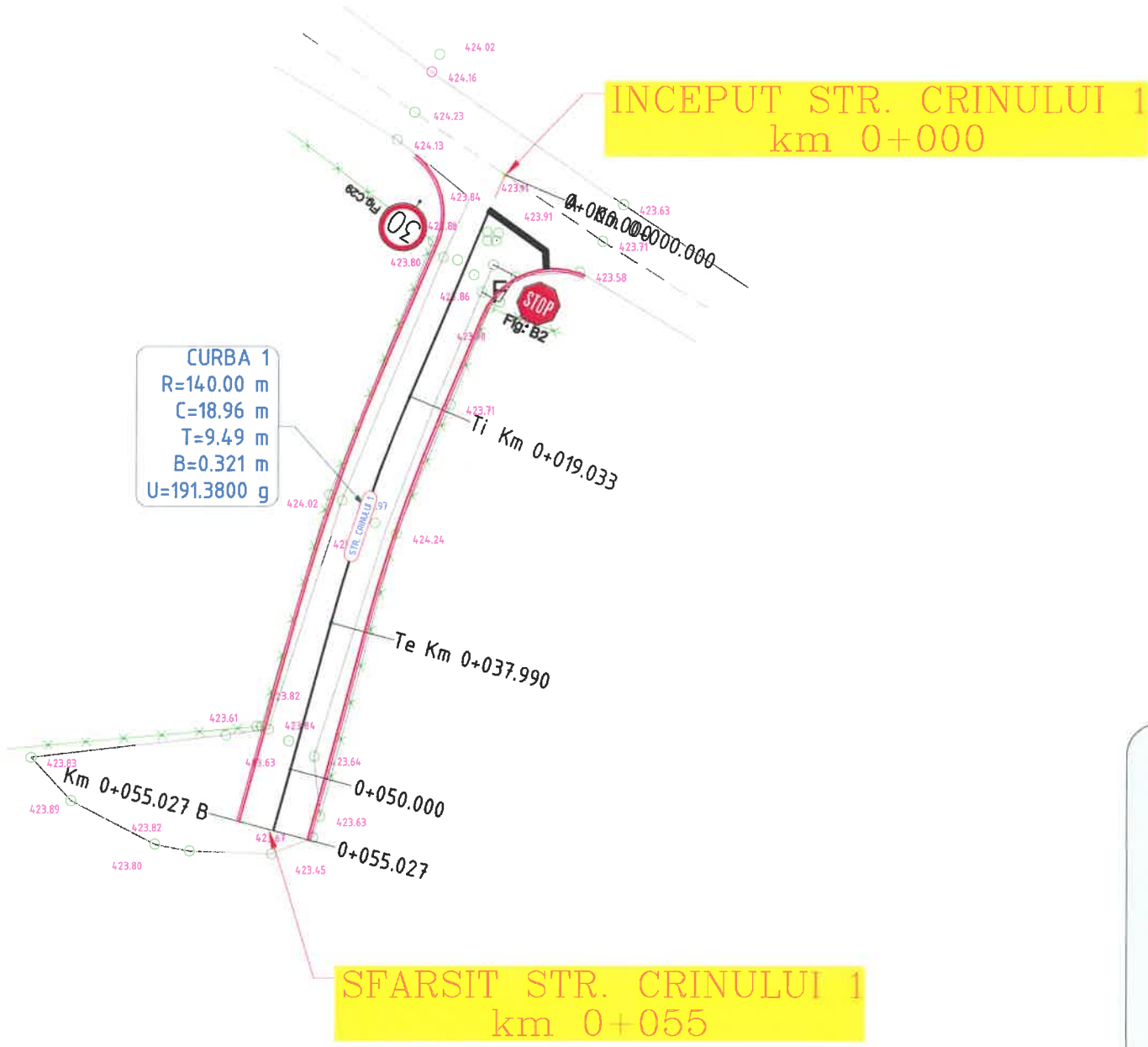
**DENUMIRE PLANSA:**  
**PLAN DE SITUATIE STR.MACULUI km 0+000 - km 0+082**

PLANSĂ NR.:	PL.-1.02
SCARA:	1:500
PROIECT NR.:	0506
DATA:	FEBRUARIE 2021



**NOTA:**  
Orice modificare a prezentei planse se face numai cu acordul scris al proiectantului.

**NOTA:**  
Ridicarea topografica a fost pusa la dispozitia proiectantului de catre beneficiar



**LEGENDA**

	- stalp beton
	- stalp din lemn
	- Pod (podet) existent
	- fantana
	- panou existent
	- canal
	- ciusma
	- tub beton
	- retea electrica
	- troita
	- camin vizitare
	- cutie de gaz
	- borna kilometrica
	- borna hectometrica
	- telegraf
	- camin telefonie
	- copac
	- simbol punct
	- platforma drum proiectat
	- platforma drum existent
	- rigola proiectata
	- sant existent
	- imprejmuire
	- taluz



**HARTA CHEIE:**



**PROIECTANT:**

**GEO MYKE**  
J22/1087/1996, CUI 8642901  
IASI,  
TEL:0744.116340,  
FAX: 031.080 91 26  
EMAIL: GEO.MYKE@YAHOO.COM

**VERIFICATOR:**

NUME	
SEMNĂTURA	
CERINȚA	
REFERAT NR. / DATA	

**BENEFICIAR:**  
**COMUNA BĂLȚĂTEȘTI, JUDEȚUL NEAMȚ**

**DENUMIRE PROIECT:**

MODERNIZARE DRUMURI DE INTERES LOCAL  
ÎN COMUNA BĂLȚĂTEȘTI, JUDEȚUL NEAMȚ

**FAZA:**

**DOCUMENTAȚIE DE AVIZARE  
A LUCRĂRILOR DE INTERVENȚIE**

DESENAT	Ing. Eivia DOMNITA	
PROIECTAT	ing. Dragos Ciopate	
ȘEF PROIECT	ing. Dragos CIOPATE	

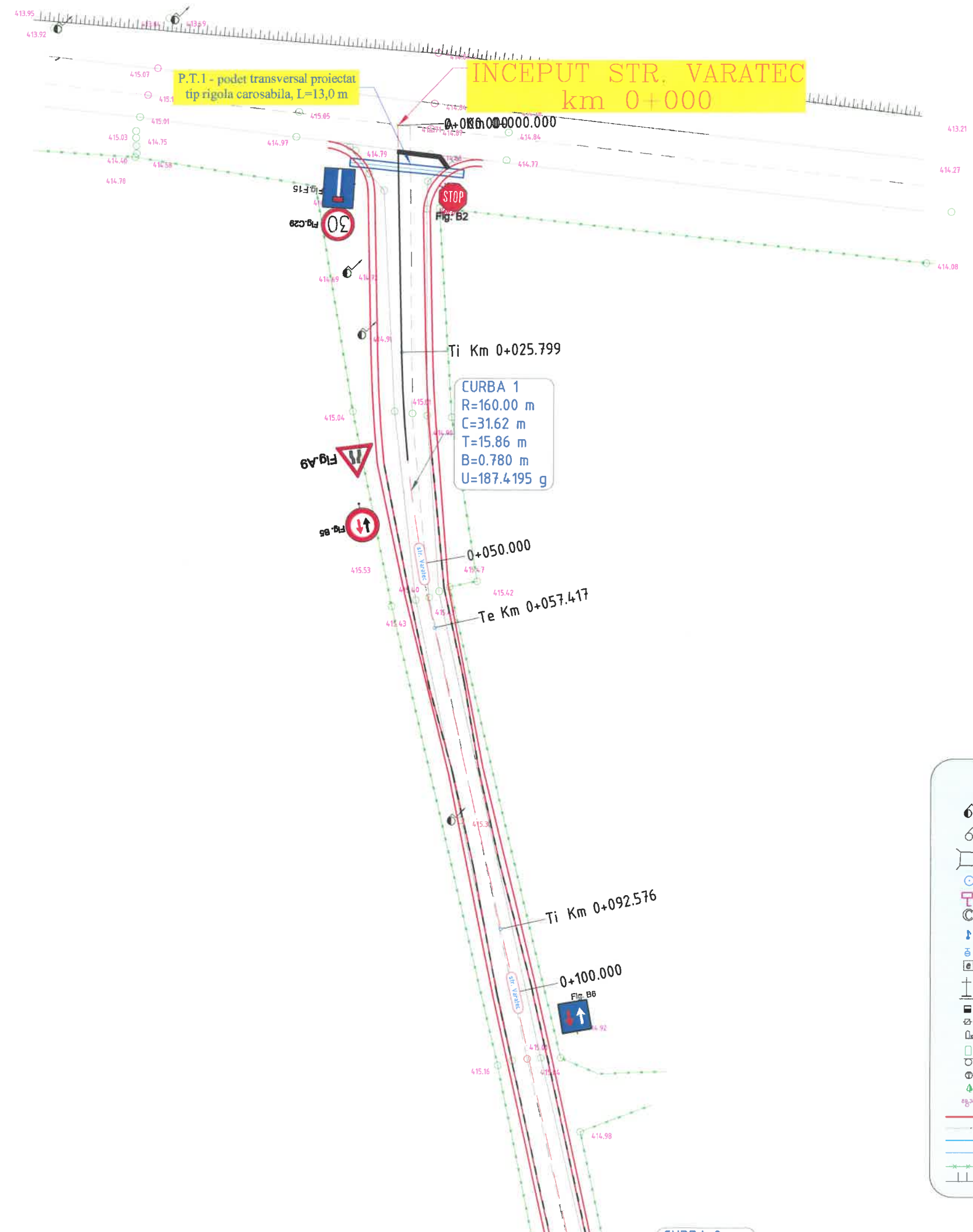
**DENUMIRE PLANSA:**

**PLAN DE SITUATIE**  
STR. CRINULUI 1 km 0+000 - km 0+055  
PLANSĂ NR.: PL.-1.03  
SCARA: 1:500  
PROIECT NR.: 0506  
DATA: FEBRUARIE 2021



**NOTA:**  
Orice modificare a prezentei planse se face numai cu acordul scris al proiectantului.

**NOTA:**  
Ridicarea topografică a fost pusă la dispoziția proiectantului de către beneficiar



**LEGENDA**

	- stalp beton
	- stalp din lemn
	- Pod (podet) existent
	- fantana
	- panou existent
	- canal
	- ciusmea
	- tub beton
	- retea electrica
	- troita
	- camin vizitare
	- cutie de gaz
	- borna kilometrica
	- borna hectometrica
	- telegraf
	- camin telefonie
	- oopac
	- simbol punct
	- platforma drum proiectat
	- platforma drum existent
	- rigola proiectata
	- sant existent
	- imprejmuire
	- taluz



**HARTA CHEIE:**



**PROIECTANT:**



J22/1087/1996, CUI 8642901  
IASI,  
TEL:0744.116340,  
FAX: 031.080 91 26  
EMAIL: GEO.MYKE@YAHOO.COM

**VERIFICATOR:**

NUME	
SEMNAȚURA	
CERINȚA	
REFERAT NR. / DATA	

**BENEFICIAR:**  
COMUNA BĂLȚĂTEȘTI,  
JUDEȚUL NEAMȚ

**DENUMIRE PROIECT:**  
MODERNIZARE DRUMURI DE INTERES LOCAL  
ÎN COMUNA BĂLȚĂTEȘTI, JUDEȚUL NEAMȚ

**FAZA:**

DOCUMENTAȚIE DE AVIZARE  
A LUCRĂRILOR DE INTERVENȚIE

DESENAT	ing. Livia DOMNITA
PROIECTAT	ing. Dragos Ciopate
ȘEF PROIECT	ing. Dragos CIOPATE

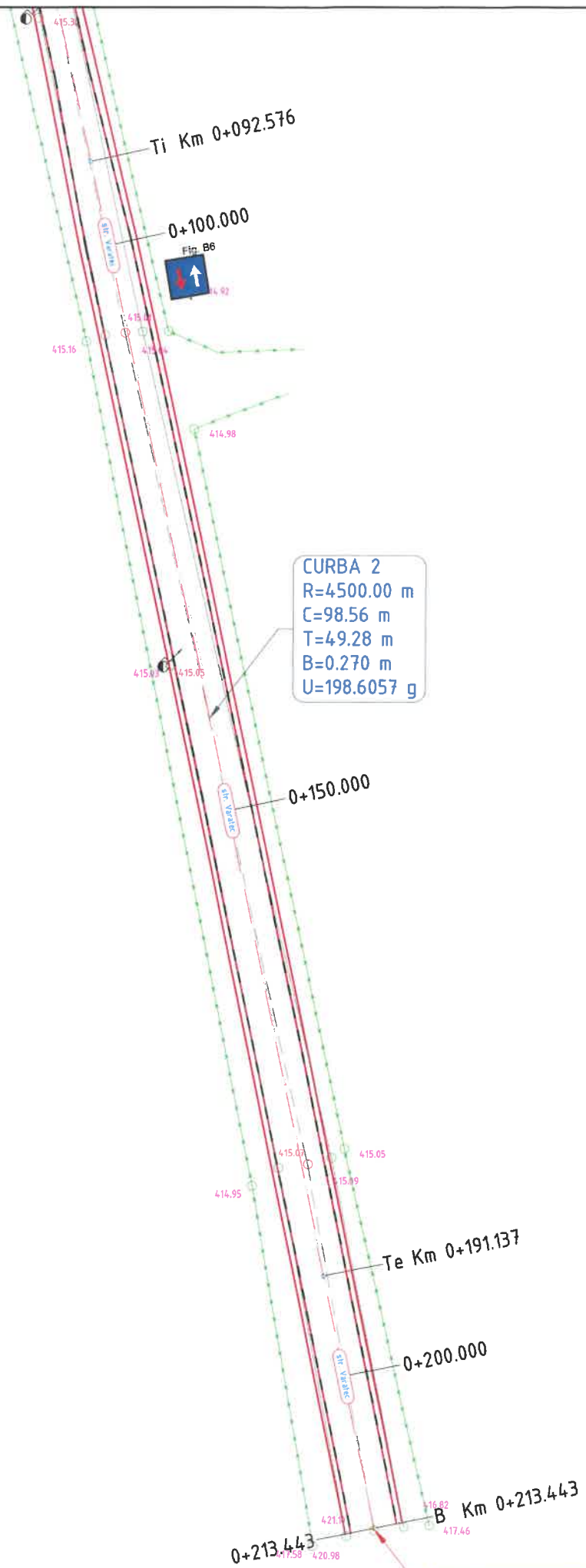
**DENUMIRE PLANSA:**  
PLAN DE SITUATIE  
STR. VARATEC km 0+000 - km 0+213

PLANSĂ NR.:	PL.-1.04
SCARA:	1:500
PROIECT NR.:	0506
DATA:	FEBRUARIE 2021



**NOTA:**  
Orice modificare a prezentei planse se face numai cu acordul scris al proiectantului.

**NOTA:**  
Ridicarea topografică a fost pusă la dispoziția proiectantului de către beneficiar



**CURBA 2**  
R=4500.00 m  
C=98.56 m  
T=49.28 m  
B=0.270 m  
U=198.6057 g

**LEGENDA**

- stalp beton
- stalp din lemn
- Pod (podet) existent
- fantana
- panou existent
- canal
- ciuzmea
- tub beton
- retea electrica
- troita
- camin vizitare
- cutie de gaz
- borna kilometrica
- borna hectometrica
- telegraf
- camin telefonie
- copac
- simbol punct
- platforma drum proiectat
- platforma drum existent
- rigola proiectata
- sant existent
- imprejmuire
- taluz

**HARTA CHEIE:**



**PROIECTANT:**

**GEO MYKE**  
J22/1087/1996, CUI 8642901  
IASI,  
TEL:0744.116340,  
FAX: 031. 080 91 26  
EMAIL: GEO.MYKE@YAHOO.COM

**VERIFICATOR:**

NUME	
SEMNĂTURA	
CERINȚA	
REFERAT NR. / DATA	

**BENEFICIAR:**  
COMUNA BĂLȚĂTEȘTI,  
JUDEȚUL NEAMȚ

**DENUMIRE PROIECT:**

MODERNIZARE DRUMURI DE INTERES LOCAL  
ÎN COMUNA BĂLȚĂTEȘTI, JUDEȚUL NEAMȚ

**FAZA:**

DOCUMENTAȚIE DE AVIZARE  
A LUCRĂRILOR DE INTERVENȚIE



DESENAT	ing. Eivia DOMNITA	
PROIECTAT	ing. Dragos Ciopate	
ȘEF PROIECT	ing. Dragos CIOPATE	

**DENUMIRE PLANSA:**

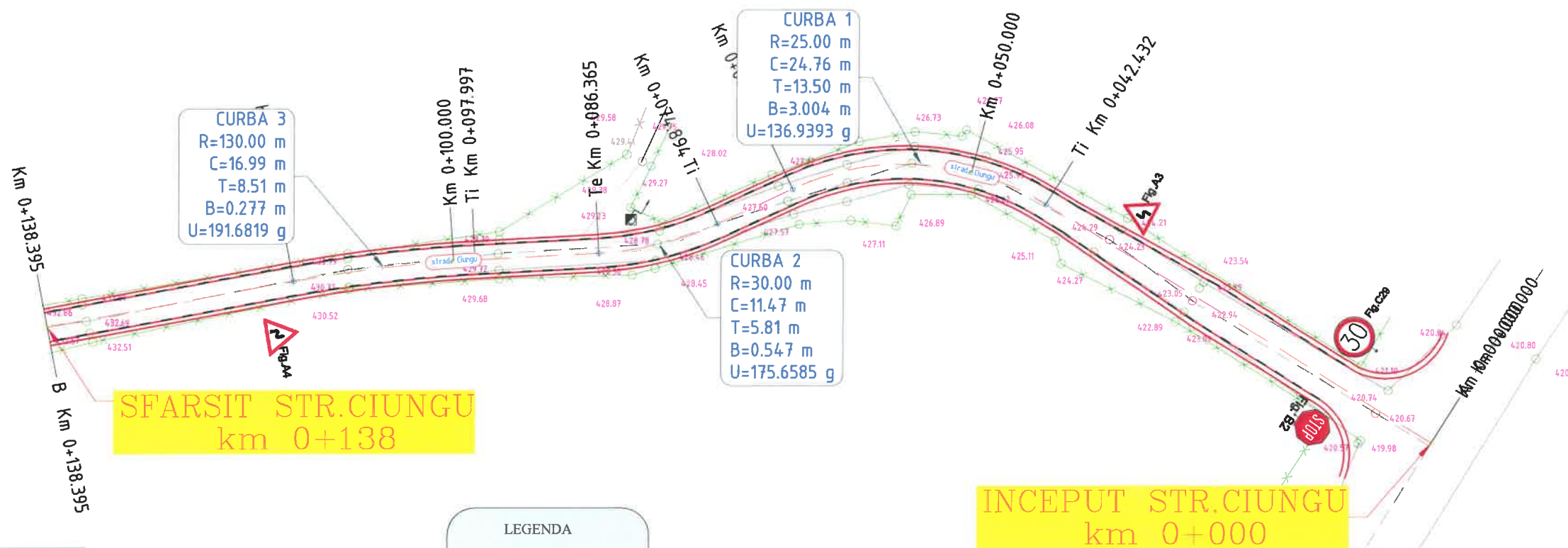
**PLAN DE SITUATIE**  
STR. VARATEC km 0+000 - km 0+213  
PLANSĂ NR.: PL.-1.05  
SCARA: 1:500  
PROIECT NR.: 0506  
DATA: FEBRUARIE 2021

**SFARSIT STR. VARATEC  
km 0+213**



**NOTA:**  
Orice modificare a prezentei planse se face numai cu acordul scris al proiectantului.

**NOTA:**  
Ridicarea topografică a fost pusă la dispoziția proiectantului de către beneficiar



LEGENDA	
	- stâlpi beton
	- stâlpi din lemn
	- Pod (podet) existent
	- fontană
	- panou existent
	- canal
	- ciusmea
	- tub beton
	- rețea electrică
	- troita
	- cămin vizitare
	- cutie de gaz
	- bornă kilometrică
	- bornă hectometrică
	- telegraf
	- cămin telefonic
	- copac
	- simbol punct
	- platformă drum proiectat
	- platformă drum existent
	- rigolă proiectată
	- sant existent
	- împrejmuire
	- taluz

**HARTA CHEIE:**



**PROIECTANT:**



J22/1087/1996, CUI 8642901

IASI,

TEL: 0744.116340,

FAX: 031.080.9126

EMAIL: GEO.MYKE@YAHOO.COM

**VERIFICATOR:**

NUME

SEMNĂTURA

CERINȚA

REFERAT NR. / DATA

**BENEFICIAR:**

COMUNA BĂLTĂTEȘTI,  
JUDEȚUL NEAMȚ

**DENUMIRE PROIECT:**

MODERNIZARE DRUMURI DE INTERES LOCAL  
ÎN COMUNA BĂLTĂTEȘTI, JUDEȚUL NEAMȚ

**FAZA:**

DOCUMENTAȚIE DE AVIZARE  
A LUCRĂRILOR DE INTERVENȚIE

DESENAT

ing. Livia DOMNITA

PROIECTAT

ing. Dragos Ciopate

ȘEF PROIECT

ing. Dragos CIOPATE

**DENUMIRE PLANSA:**

PLAN DE SITUAȚIE

STR. CIUNGU km 0+000 - km 0+138

PLANSĂ NR.: PL.-1.06

SCARA: 1:500

PROIECT NR.: 0506

DATA: FEBRUARIE 2021





**HARTA CHEIE:**



**PROIECTANT:**

**GEO MYKE**  
 J22/1087/1996, CUI 8642901  
 IASI,  
 TEL: 0744.116340,  
 FAX: 031.080 91 26  
 EMAIL: GEO.MYKE@YAHOO.COM

**VERIFICATOR:**

NUME  
 SEMNĂTURA  
 CERINȚA  
 REFERAT NR. / DATA

**BENEFICIAR:**  
 COMUNA BĂLȚĂTEȘTI,  
 JUDEȚUL NEAMȚ

**DENUMIRE PROIECT:**  
 „MODERNIZARE DRUMURI DE INTERES LOCAL  
 ÎN COMUNA BĂLȚĂTEȘTI, JUDEȚUL NEAMȚ”

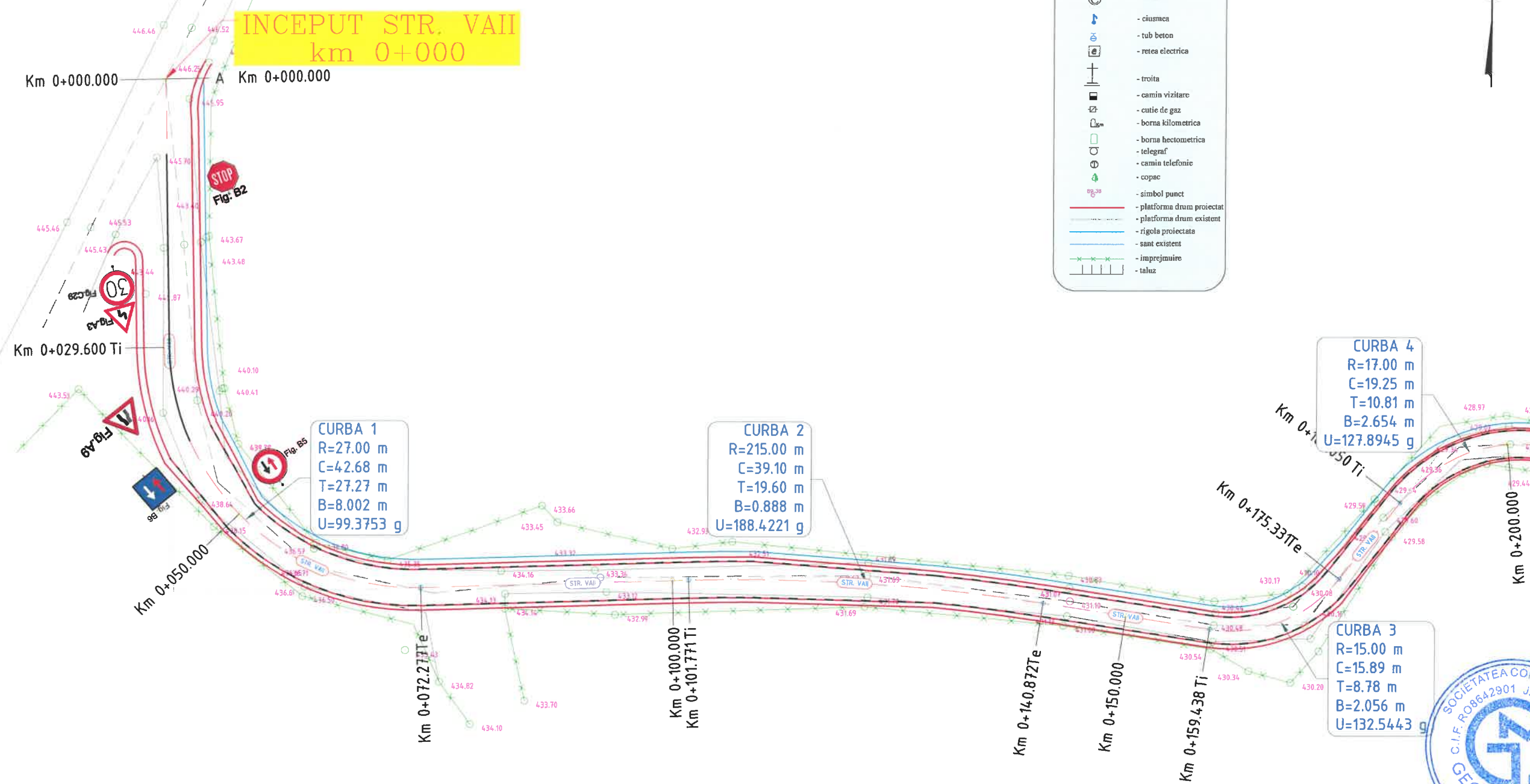
**FAZA:**  
 DOCUMENTAȚIE DE AVIZARE  
 A LUCRĂRILOR DE INTERVENȚIE

DESENAT  
 ing. Livia DOMNITA  
 PROIECTAT  
 ing. Dragos Ciopate  
 ȘEF PROIECT  
 ing. Dragos CIOPATE

**DENUMIRE PLANSA:**  
 PLAN DE SITUAȚIE  
 STR. VAII km 0+000 - km 0+262  
 PLANSA NR.: PL.-1.07  
 SCARA: 1:500  
 PROIECT NR.: 0506  
 DATA: FEBRUARIE 2021

**LEGENDA**

- stalp beton
- stalp din lemn
- Pod (podet) existent
- fantana
- panou existent
- canal
- ciușmea
- tub beton
- rețea electrică
- troita
- camin vizitare
- cutie de gaz
- borna kilometrică
- borna hectometrică
- telegraf
- camin telefonie
- copac
- simbol punct
- platforma drum proiectat
- platforma drum existent
- rigola proiectată
- sant existent
- împrejmuire
- taluz



**NOTA:**  
 Orice modificare a prezentei planse se face numai cu acordul scris al proiectantului.

**NOTA:**  
 Ridicarea topografică a fost pusă la dispoziția proiectantului de către beneficiar





**NOTA:**

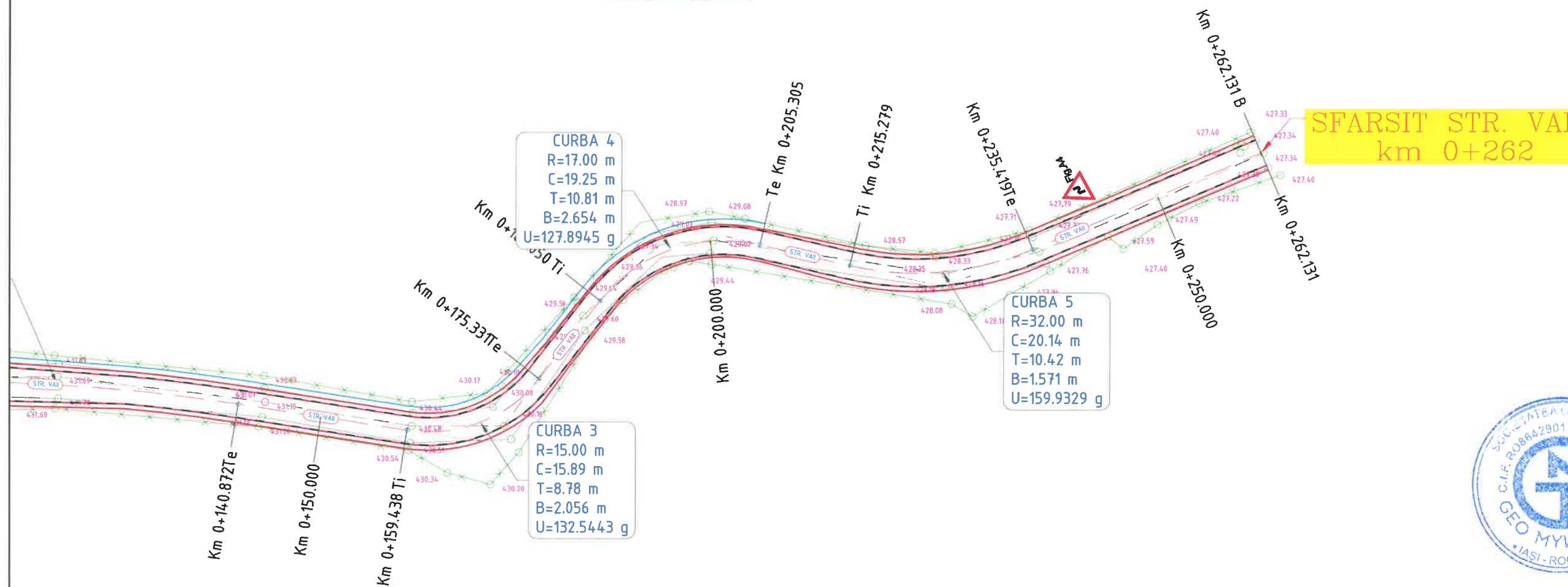
Orice modificare a prezentei planse se face numai cu acordul scris al proiectantului.

**NOTA:**

Ridicarea topografica a fost pusa la dispozitia proiectantului de catre beneficiar

LEGENDA

	- stalp beton
	- stalp din lemn
	- Pod (podet) existent
	- fantana
	- panou existent
	- canal
	- ciusmea
	- tub beton
	- retea electrica
	- troita
	- camin vizitare
	- cutie de gaz
	- borna kilometrica
	- borna hectometrica
	- telegraf
	- camin telefonie
	- copac
	- simbol punct
	- platforma drum proiectat
	- platforma drum existent
	- rigola proiectata
	- sant existent
	- imprejuruire
	- taluz



**SFARSIT STR. VAI**  
km 0+262

**HARTA CHEIE:**



**PROIECTANT:**



J22/1087/1996, CUI 8642901

IASI,  
TEL: 0744.116340,  
FAX: 031.080.9126  
EMAIL: GEO.MYKE@YAHOO.COM

**VERIFICATOR:**

NUME	
SEMNĂTURA	
CERINȚA	
REFERAT NR. / DATA	

**BENEFICIAR:**  
COMUNA BĂLȚĂTEȘTI,  
JUDEȚUL NEAMȚ

**DENUMIRE PROIECT:**

MODERNIZARE DRUMURI DE INTERES LOCAL  
ÎN COMUNA BĂLȚĂTEȘTI, JUDEȚUL NEAMȚ

**FAZA:**

DOCUMENTAȚIE DE AVIZARE  
A LUCRĂRILOR DE INTERVENȚIE



DESENAT	ing. Livia DOMNITA	
PROIECTAT	ing. Dragos Ciopate	
ȘEF PROIECT	ing. Dragos CIOPATE	

**DENUMIRE PLANSA:**

PLAN DE SITUATIE  
STR. VAI km 0+000 - km 0+262

PLANSĂ NR.: PL.-1.08

SCARA: 1:500

PROIECT NR.: 0506

DATA: FEBRUARIE 2021



HARTA CHEIE:



PROIECTANT:



J22/1087/1996, CUI 8642901  
IASI,  
TEL: 0744.116340,  
FAX: 031.080.9126  
EMAIL: GEO.MYKE@YAHOO.COM

VERIFICATOR:

NUME	
SEMNĂTURA	
CERINȚA	
REFERAT NR. / DATA	

**BENEFICIAR:**  
COMUNA BĂLȚĂTEȘTI,  
JUDEȚUL NEAMȚ

**DENUMIRE PROIECT:**  
MODERNIZARE DRUMURI DE INTERES LOCAL  
ÎN COMUNA BĂLȚĂTEȘTI, JUDEȚUL NEAMȚ

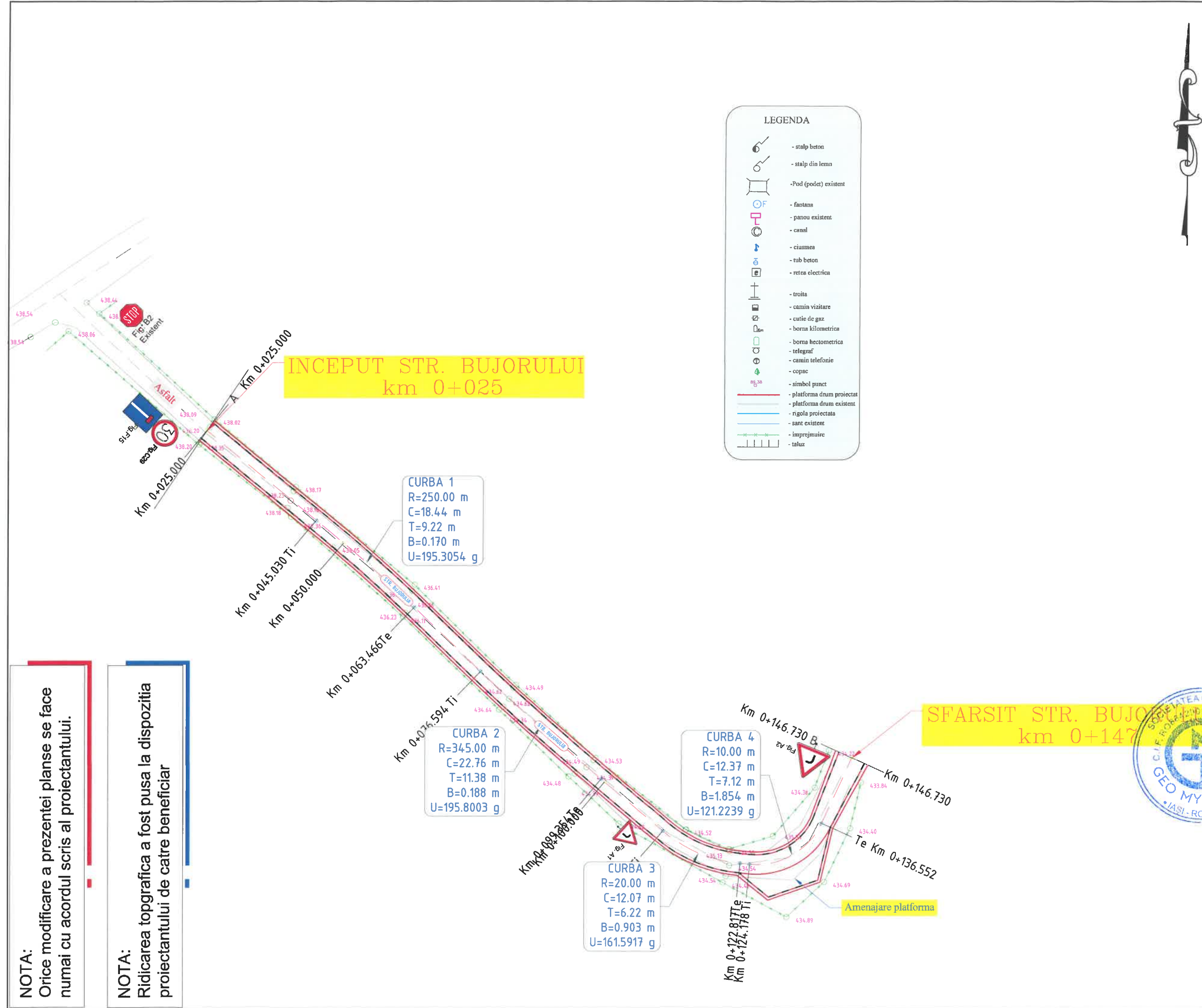
**FAZA:**  
DOCUMENTAȚIE DE AVIZARE  
A LUCRĂRILOR DE INTERVENȚIE

DESENAT	ing. Livia DOMNITA
PROIECTAT	ing. Dragos Ciopate
ȘEF PROIECT	ing. Dragos CIOPATE

**DENUMIRE PLANSA:**  
PLAN DE SITUATIE  
STR. BUJORULUI km 0+025 - km 0+147  
PLANSĂ NR.: PL.-1.09  
SCARA: 1:500  
PROIECT NR.: 0506  
DATA: FEBRUARIE 2021

LEGENDA

- stalp beton
- stalp din lemn
- Pod (podet) existent
- fantana
- panou existent
- canal
- ciusmea
- tub beton
- retea electrica
- troita
- camin vizitare
- cutie de gaz
- borna kilometrica
- borna hectometrica
- telegraf
- camin telefonie
- copac
- simbol punct
- platforma drum proiectat
- platforma drum existent
- ngola proiectata
- sant existent
- imprejmuire
- taluz



**NOTA:**  
Orice modificare a prezentei planse se face numai cu acordul scris al proiectantului.

**NOTA:**  
Ridicarea topografica a fost pusa la dispozitia proiectantului de catre beneficiar





HARTA CHEIE:



PROIECTANT:



J22/1087/1996, CUI 8642901  
IASI,  
TEL: 0744.116340,  
FAX: 031.080.9126  
EMAIL: GEO.MYKE@YAHOO.COM

VERIFICATOR:

NUME

SEMNĂTURA

CERINȚA

REFERAT NR. / DATA

**BENEFICIAR:**  
COMUNA BĂLȚĂTEȘTI,  
JUDEȚUL NEAMȚ

DENUMIRE PROIECT:

MODERNIZARE DRUMURI DE INTERES LOCAL  
ÎN COMUNA BĂLȚĂTEȘTI, JUDEȚUL NEAMȚ

FAZA:

DOCUMENTAȚIE DE AVIZARE  
A LUCRĂRILOR DE INTERVENȚIE

DESENAT

ing. Livia DOMNITA

PROIECTAT

ing. Dragos Ciopate

ȘEF PROIECT

ing. Dragos CIOPATE

DENUMIRE PLANSA:

PLAN DE SITUATIE

STR. VADULUI I (ULITA (V. URSACHE-I. SAVIN)) km 0+025 - km 0+117

PLANSĂ NR.: PL.-1.10

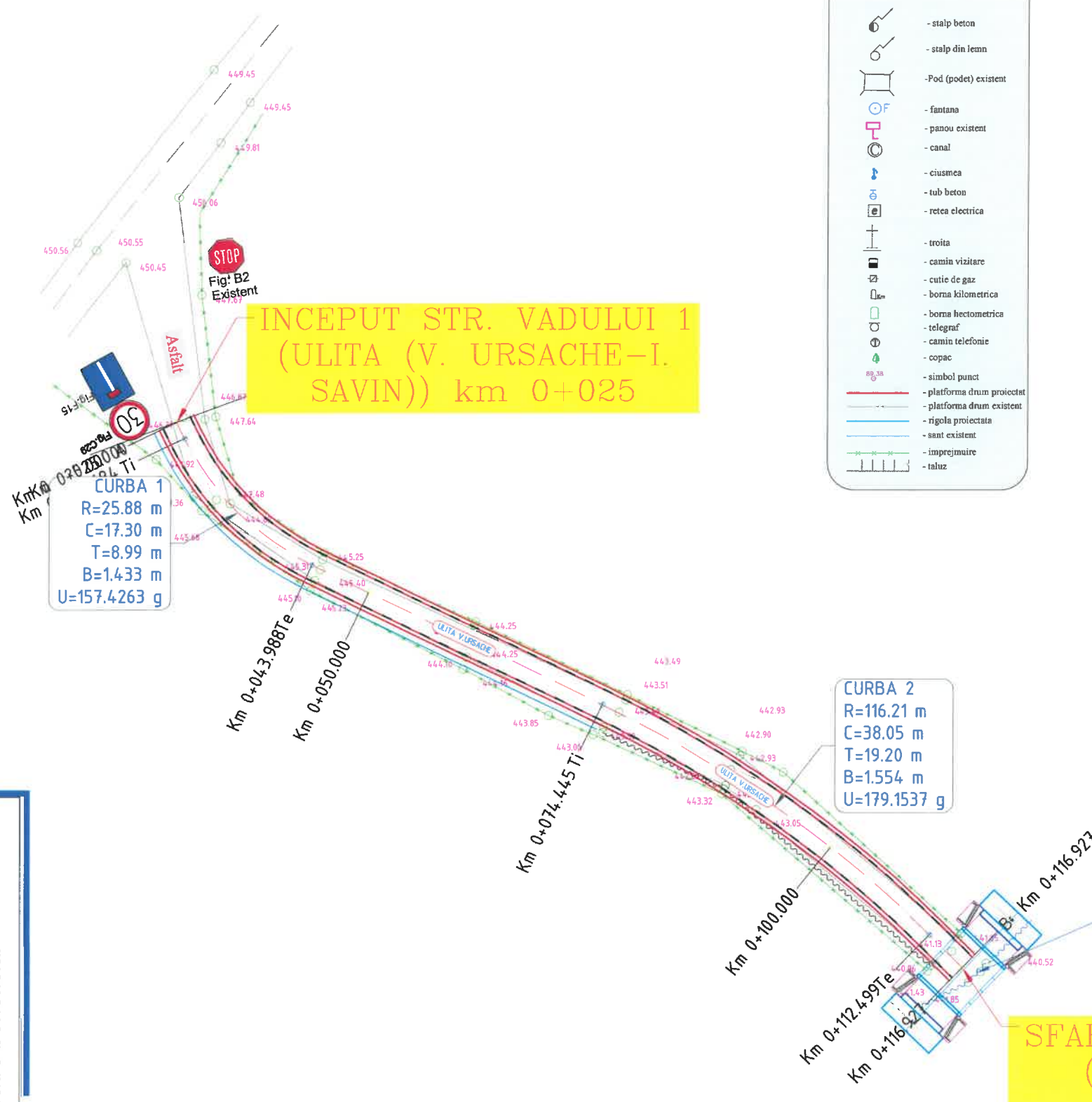
SCARA: 1:500

PROIECT NR.: 0506

DATA: FEBRUARIE 2021

LEGENDA

- stalp beton
- stalp din lemn
- Pod (podet) existent
- fantana
- panou existent
- canal
- ciusmea
- tub beton
- retea electrica
- troita
- camin vizitare
- cutie de gaz
- borna kilometrica
- borna hectometrica
- telegraf
- camin telefonie
- copac
- simbol punct
- platforma drum proiectat
- platforma drum existent
- rigola proiectata
- sant existent
- imprejmuire
- taluz



**NOTA:**  
Orice modificare a prezentei planse se face numai cu acordul scris al proiectantului.

**NOTA:**  
Ridicarea topografica a fost pusa la dispozitia proiectantului de catre beneficiar

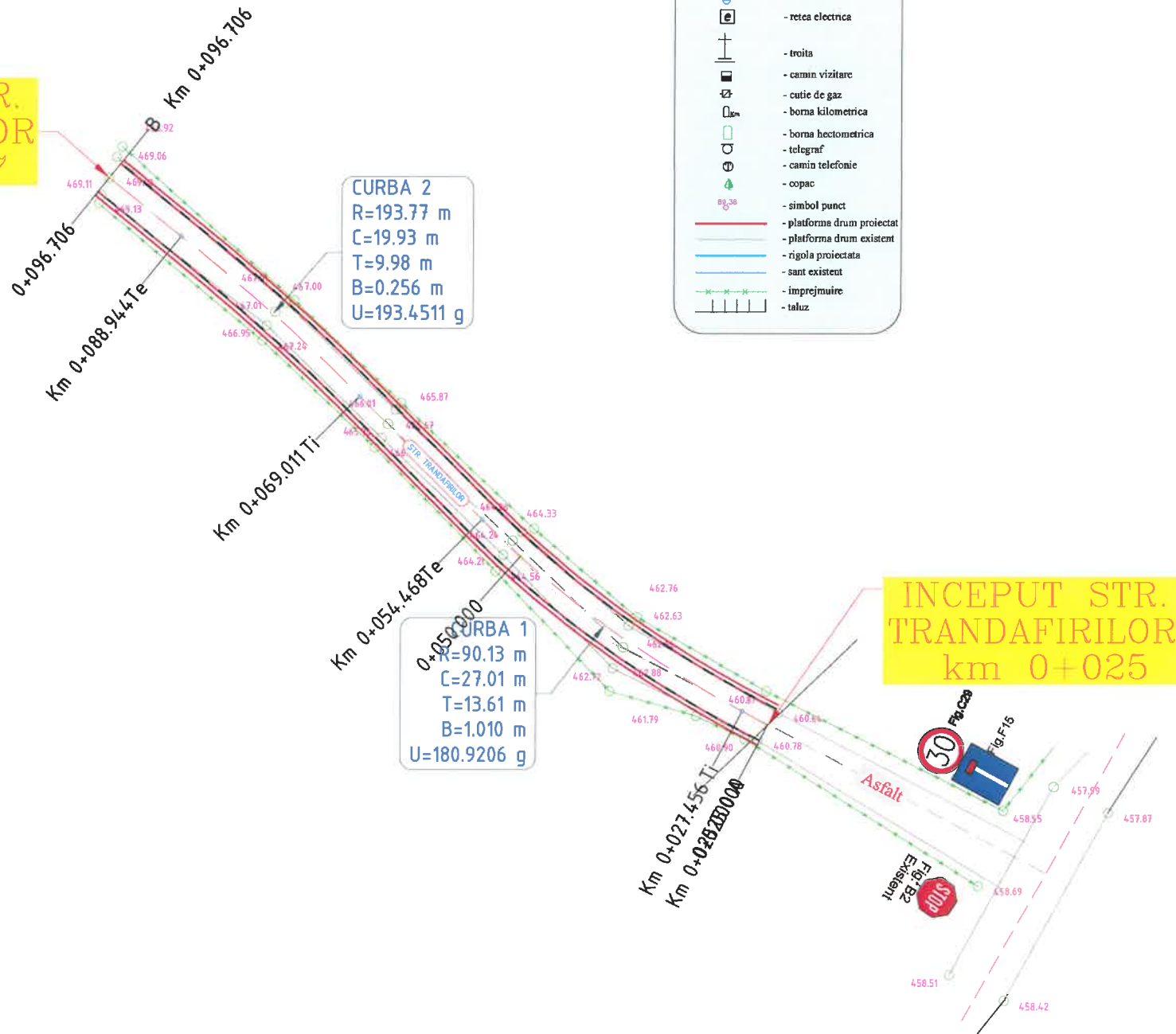




**NOTA:**  
Orice modificare a prezentei planse se face numai cu acordul scris al proiectantului.

**NOTA:**  
Ridicarea topografica a fost pusa la dispozitia proiectantului de catre beneficiar

SFARSIT STR.  
TRANDAFIRILOR  
km 0+097



**LEGENDA**

- stalp beton
- stalp din lemn
- Pod (podet) existent
- fantana
- panou existent
- canal
- ciusmea
- tub beton
- retea electrica
- troita
- camin vizitare
- cutie de gaz
- borna kilometrica
- borna hectometrica
- telegraf
- camin telefonic
- copac
- simbol punct
- platforme drum proiectat
- platforme drum existent
- rigola proiectata
- sant existent
- imprejmuire
- taluz

**HARTA CHEIE:**



**PROIECTANT:**



**GEO MYKE**  
J22/1087/1996, CUI 8642901  
IASI,  
TEL: 0744.116340,  
FAX: 031.080.91.26  
EMAIL: GEO.MYKE@YAHOO.COM

**VERIFICATOR:**

NUME	
SEMŃATURA	
CERINŢA	
REFERAT NR. / DATA	

**BENEFICIAR:**  
COMUNA BĂLŢĂTEŞTI,  
JUDEŢUL NEAMŢ

**DENUMIRE PROIECT:**  
MODERNIZARE DRUMURI DE INTERES LOCAL  
ÎN COMUNA BĂLŢĂTEŞTI, JUDEŢUL NEAMŢ

**FAZA:**  
DOCUMENTAŢIE DE AVIZARE  
A LUCRĂRILOR DE INTERVENŢIE



DESENAT	
ing. Livia DOMNITA	<i>Domnita</i>
PROIECTAT	
ing. Dragos Ciopate	<i>Ciopate</i>
ŞEF PROIECT	
ing. Dragos CIOPATE	<i>Ciopate</i>

**DENUMIRE PLANSA:**  
PLAN DE SITUATIE  
STR. TRANDAFIRILOR km 0+025 - km 0+097

PLANSĂ NR.:	PL.-1.11
SCARA:	1:500
PROIECT NR.:	0506
DATA:	FEBRUARIE 2021



**HARTA CHEIE:**



**PROIECTANT:**



J22/1087/1996, CUI 8642901

IASI,  
TEL:0744.116340,  
FAX: 031.080 91 26

EMAIL: GEO.MYKE@YAHOO.COM

**VERIFICATOR:**

NUME

SEMŃATURA

CERINŃA

REFERAT NR. / DATA

**BENEFICIAR:**  
**COMUNA BĂLŢĂTEŞTI,**  
**JUDEŢUL NEAMŢ**

**DENUMIRE PROIECT:**  
**„MODERNIZARE DRUMURI DE INTERES LOCAL**  
**ÎN COMUNA BĂLŢĂTEŞTI, JUDEŢUL NEAMŢ”**

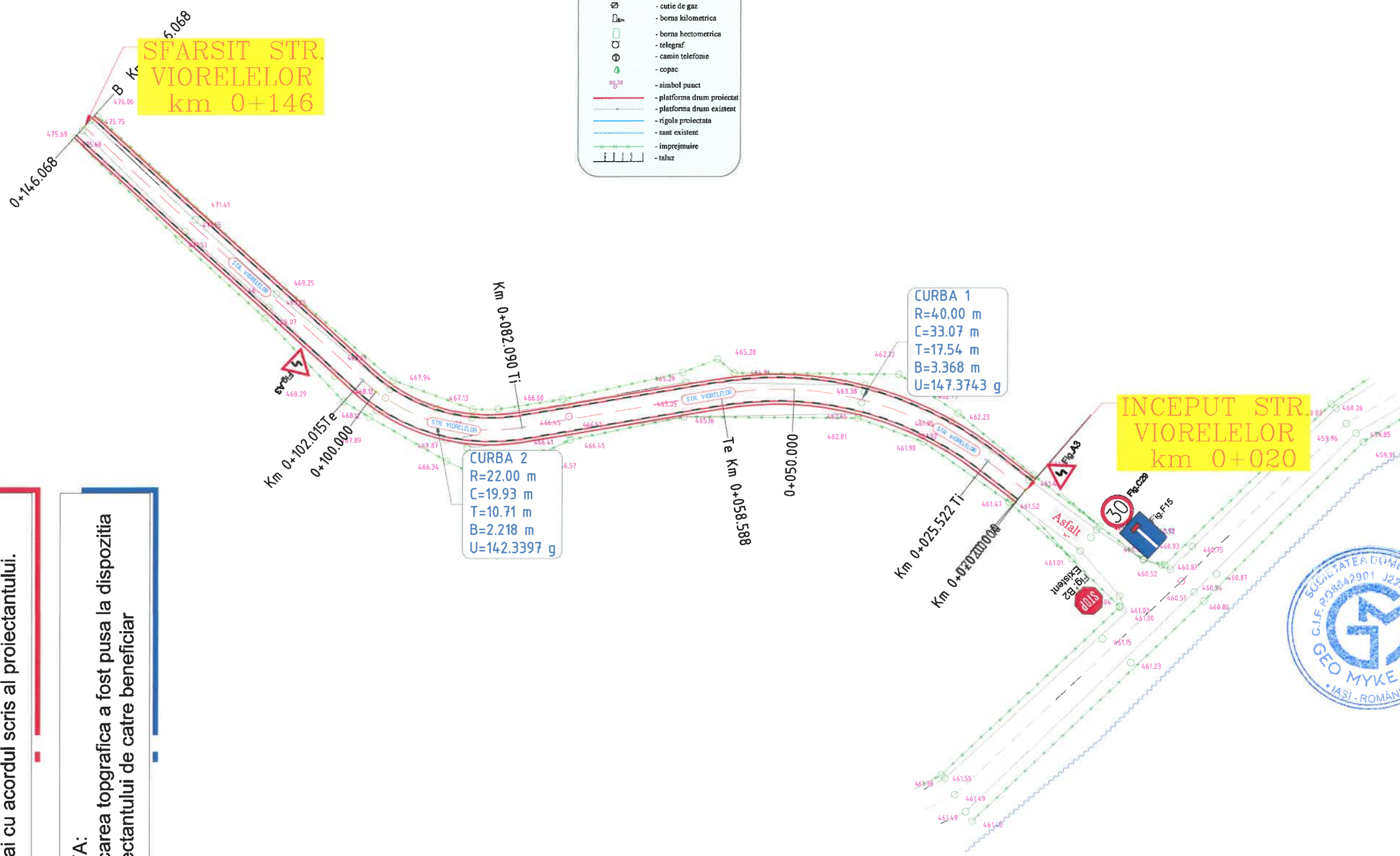
**FAZA:**  
**DOCUMENTAŢIE DE AVIZARE**  
**A LUCRĂRILOR DE INTERVENŢIE**

DESENAT	ing. Livia DOMNITA
PROIECTAT	ing. Dragos Ciopate
ŞEF PROIECT	ing. Dragos CIOPATE

**DENUMIRE PLANSA:**  
**PLAN DE SITUATIE**  
**STR. VIORELELOR km 0+020 - km 0+146**  
PLANSĂ NR.: PL.-1.12  
SCARA: 1:500  
PROIECT NR.: 0506  
DATA: FEBRUARIE 2021

**LEGENDA**

- stalp beton
- stalp din lemn
- Pod (podet) existent
- fantana
- panou existent
- canal
- ciurmea
- tub beton
- retea electrica
- troita
- camin vizitare
- cutie de gaz
- borna kilometrica
- borna hectometrica
- telegraf
- camin telefonie
- copac
- simbol punct
- platforma drum proiectat
- platforma drum existent
- rigola proiectata
- sant existent
- imprejmuire
- taluz



**SFARSIT STR. VIORELELOR km 0+146**

**INCEPUT STR. VIORELELOR km 0+020**

**NOTA:**  
Orice modificare a prezentei planse se face numai cu acordul scris al proiectantului.

**NOTA:**  
Ridicarea topografica a fost pusa la dispozitia proiectantului de catre beneficiar





**NOTA:**  
Orice modificare a prezentei planse se face numai cu acordul scris al proiectantului.

**NOTA:**  
Ridicarea topografică a fost pusă la dispoziția proiectantului de către beneficiar

**LEGENDA**

	- stalp beton
	- stalp din lemn
	- Pod (podet) existent
	- fantana
	- panou existent
	- canal
	- ciusmea
	- tub beton
	- rețea electrică
	- troita
	- cămin vizitare
	- cutie de gaz
	- borna kilometrică
	- borna hectometrică
	- telegraf
	- cămin telefonice
	- copac
	- simbol punct
	- platforma drum proiectat
	- platforma drum existent
	- rigola proiectată
	- sant existent
	- împrejmuire
	- taluz

**INCEPUT STR. ETERNITATII  
(STR. MILICA BAZIN APA)  
km 0+020**

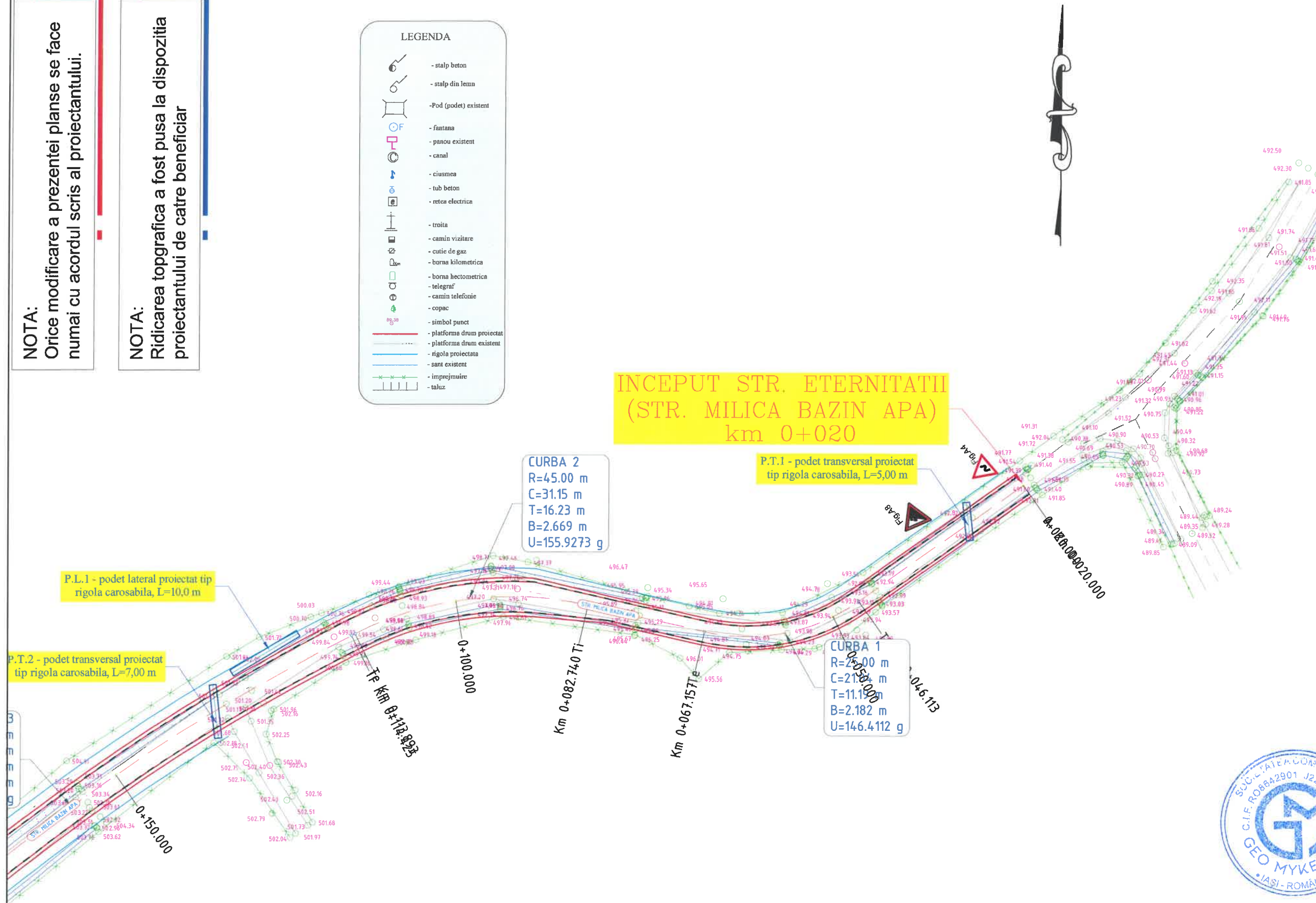
**CURBA 2**  
R=45.00 m  
C=31.15 m  
T=16.23 m  
B=2.669 m  
U=155.9273 g

**P.T.1 - podet transversal proiectat  
tip rigola carosabila, L=5,00 m**

**CURBA 1**  
R=25.00 m  
C=21.50 m  
T=11.19 m  
B=2.182 m  
U=146.4112 g

**P.L.1 - podet lateral proiectat  
tip rigola carosabila, L=10,0 m**

**P.T.2 - podet transversal proiectat  
tip rigola carosabila, L=7,00 m**



**HARTA CHEIE:**



**PROIECTANT:**



**GEO MYKE**  
J22/1087/1996, CUI 8642901  
IASI,  
TEL:0744.116340,  
FAX: 031. 080 91 26  
EMAIL: GEO.MYKE@YAHOO.COM

**VERIFICATOR:**

NUME	
SEMNAȚURA	
CERINȚA	
REFERAT NR. / DATA	

**BENEFICIAR:**  
**COMUNA BĂLȚĂTEȘTI,  
JUDEȚUL NEAMȚ**

**DENUMIRE PROIECT:**

**MODERNIZARE DRUMURI DE INTERES LOCAL  
ÎN COMUNA BĂLȚĂTEȘTI, JUDEȚUL NEAMȚ**

**FAZA:**

**DOCUMENTAȚIE DE AVIZARE  
A LUCRĂRILOR DE INTERVENȚIE**



DESENAT	ing. Livia DOMNITA
PROIECTAT	ing. Dragos Ciopate
ȘEF PROIECT	ing. Dragos CIOPATE

**DENUMIRE PLANSA:**

**PLAN DE SITUATIE**

STR. ETERNITATI (STR. MILICA BAZIN APA) km 0+020 - km 0+505

PLANSĂ NR.: PL.-1.13

SCARA: 1:500

PROIECT NR.: 0506

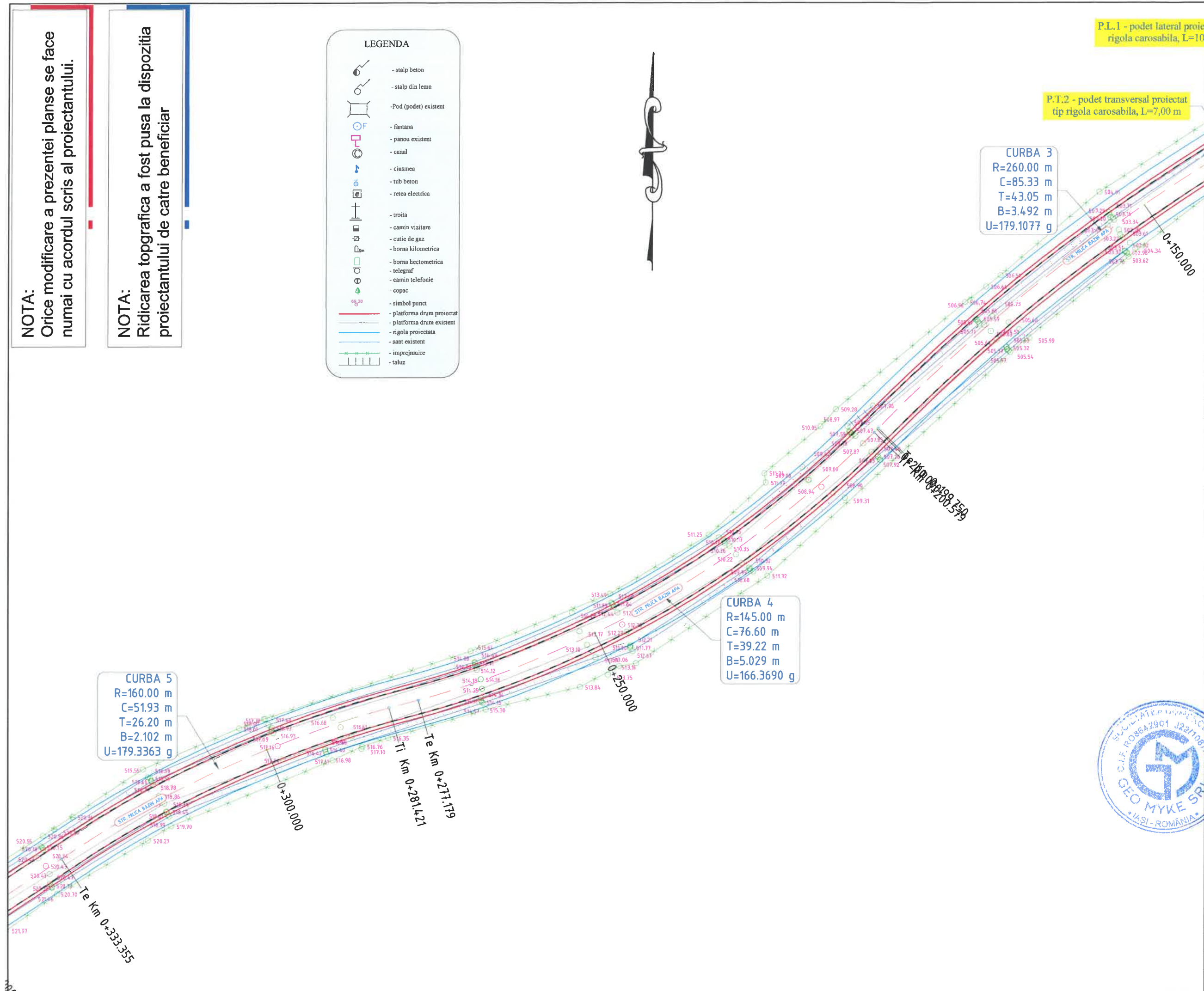
DATA: FEBRUARIE 2021



**NOTA:**  
Orice modificare a prezentei planse se face numai cu acordul scris al proiectantului.

**NOTA:**  
Ridicarea topografică a fost pusă la dispoziția proiectantului de către beneficiar

LEGENDA	
	- stâlp beton
	- stâlp din lemn
	- Pod (podet) existent
	- fantana
	- panou existent
	- canal
	- ciusmea
	- tub beton
	- rețea electrică
	- troita
	- camin vizitare
	- cutie de gaz
	- borna kilometrică
	- borna hectometrică
	- telegraf
	- camin telefonie
	- copac
	- simbol punct
	- platforma drum proiectat
	- platforma drum existent
	- rigola proiectată
	- sant existent
	- împrejmuire
	- taluz



**PROIECTANT:**  
**GEO MYKE**  
J22/1087/1996, CUI 8642901  
IASI,  
TEL:0744.116340,  
FAX: 031.080 91 26  
EMAIL: GEO.MYKE@YAHOO.COM

**VERIFICATOR:**  
NUME  
SEMNĂTURA  
CERINȚA  
REFERAT NR. / DATA

**BENEFICIAR:**  
**COMUNA BĂLȚĂTEȘTI,  
JUDEȚUL NEAMȚ**

**DENUMIRE PROIECT:**  
**„MODERNIZARE DRUMURI DE INTERES LOCAL  
ÎN COMUNA BĂLȚĂTEȘTI, JUDEȚUL NEAMȚ”**

**FAZA:**  
**DOCUMENTAȚIE DE AVIZARE  
A LUCRĂRILOR DE INTERVENȚIE**



**DESENAT**  
ing. Livia DOMNITA

**PROIECTAT**  
ing. Dragos Ciopate

**ȘEF PROIECT**  
ing. Dragos CIOPATE

**DENUMIRE PLANSA:**  
**PLAN DE SITUATIE**  
STR. ETERNITATI (STR. MILICA BAZIN APA) km 0+020 - km 0+305

**PLANSĂ NR.:** PL.-1.14  
**SCARA:** 1:500  
**PROIECT NR.:** 0506  
**DATA:** FEBRUARIE 2021



**NOTA:**  
Orice modificare a prezentei planse se face numai cu acordul scris al proiectantului.

**NOTA:**  
Ridicarea topografica a fost pusa la dispozitia proiectantului de catre beneficiar

**HARTA CHEIE:**



**PROIECTANT:**



J22/1087/1996, CUI 8642901  
IASI,  
TEL: 0744.116340,  
FAX: 031.080.9126  
EMAIL: GEO.MYKE@YAHOO.COM

**VERIFICATOR:**

NUME

SEMNĂTURA

CERINȚA

REFERAT NR. / DATA

**BENEFICIAR:**

COMUNA BĂLȚĂTEȘTI,  
JUDEȚUL NEAMȚ

**DENUMIRE PROIECT:**

MODERNIZARE DRUMURI DE INTERES LOCAL  
ÎN COMUNA BĂLȚĂTEȘTI, JUDEȚUL NEAMȚ

**FAZA:**

DOCUMENTAȚIE DE AVIZARE  
A LUCRĂRILOR DE INTERVENȚIE

DESENAT

Ing. Livia DOMNITA

PROIECTAT

Ing. Dragos Ciopate

ȘEF PROIECT

Ing. Dragos CIOPATE

**DENUMIRE PLANSA:**

PLAN DE SITUATIE

STR. ETERNITATI (STR. MILICA BAZIN APA) km 0+020 - km 0+395

PLANSA NR.: PL.-1.15

SCARA: 1:500

PROIECT NR.: 0506

DATA: FEBRUARIE 2021

BA 8  
00 m  
03 m  
12 m  
09 m  
977 g

Km 0+100.000  
CURBA 2  
R=105.00 m  
C=16.06 m  
T=8.05 m  
B=0.307 m  
U=190.2619 g

Ti Km 0+083.674

CURBA 1  
R=35.00 m  
C=31.13 m  
T=16.68 m  
B=3.405 m  
U=143.3712 g

P.T.1 - podet transversal proiectat  
tip PREMO D800 mm, L=10,0 m

CURBA 6  
R=350.00 m  
C=17.86 m  
T=8.93 m  
B=0.114 m  
U=196.7520 g

CURBA 7  
R=210.00 m  
C=37.17 m  
T=18.63 m  
B=0.822 m  
U=188.7315 g

INCEPUT STR.  
PAJISTEI  
km 0+000

LEGENDA

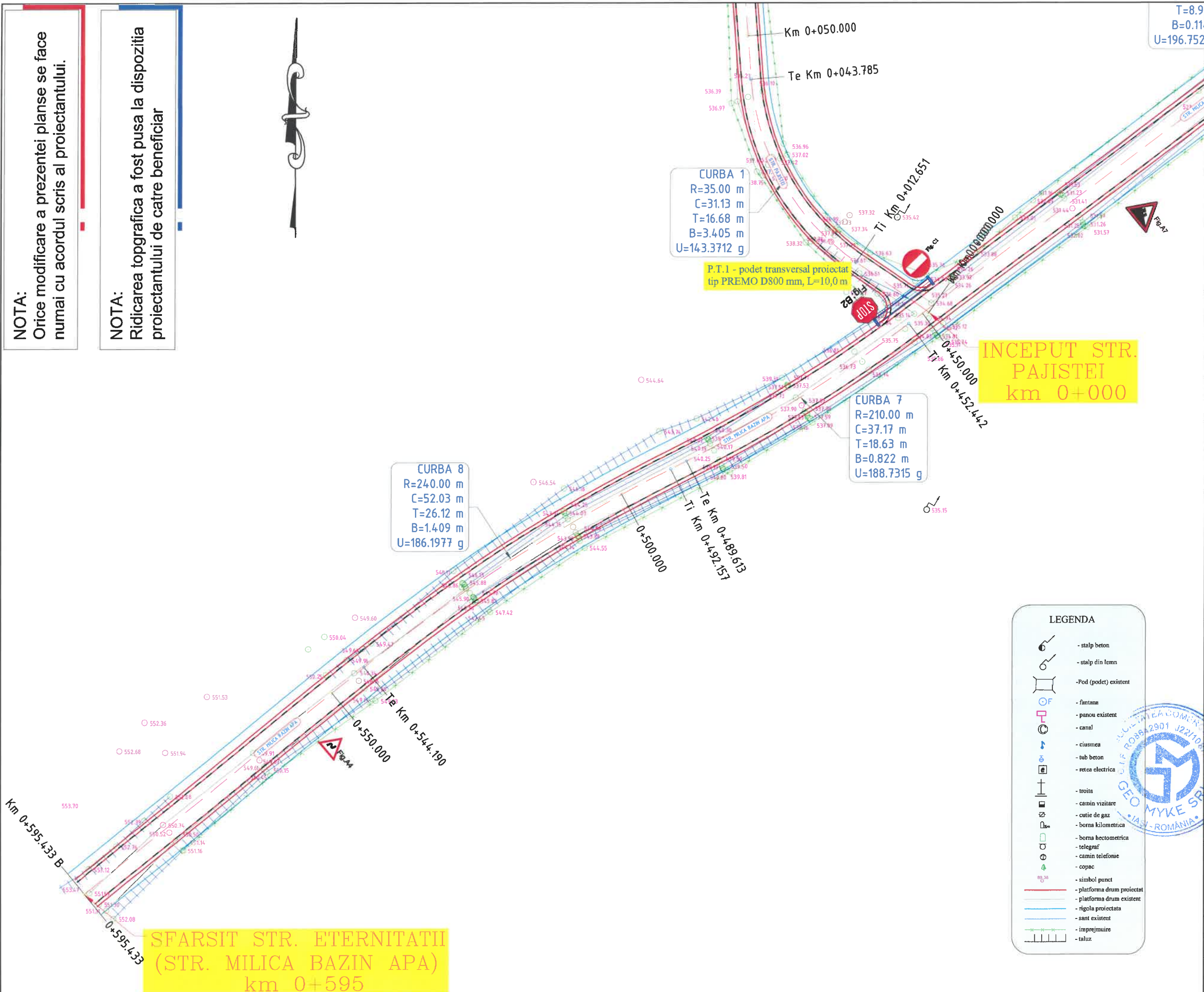
- stalp beton
- stalp din lemn
- Pod (podet) existent
- fantana
- panou existent
- canal
- ciuzmea
- tub beton
- retea electrica
- troita
- camin vizitare
- cutie de gaz
- borna kilometrica
- borna hectometrica
- telegraf
- camin telefonic
- copac
- simbol punct
- platforma drum proiectat
- platforma drum existent
- rigola proiectata
- sant existent
- imprjmuire
- taluz





**NOTA:**  
Orice modificare a prezentei planse se face numai cu acordul scris al proiectantului.

**NOTA:**  
Ridicarea topografică a fost pusă la dispoziția proiectantului de către beneficiar



T=8.9  
B=0.11  
U=196.752



**PROIECTANT:**  
**GEO MYKE**  
J22/1087/1996, CUI 8642901  
IASI,  
TEL:0744.116340,  
FAX: 031.080 91 26  
EMAIL: GEO.MYKE@YAHOO.COM

**VERIFICATOR:**  
NUME  
SEMNĂTURA  
CERINȚA  
REFERAT NR. / DATA

**BENEFICIAR:**  
**COMUNA BĂLTĂTEȘTI,  
JUDEȚUL NEAMȚ**

**DENUMIRE PROIECT:**  
MODERNIZARE DRUMURI DE INTERES LOCAL  
ÎN COMUNA BĂLTĂTEȘTI, JUDEȚUL NEAMȚ

**FAZA:**  
**DOCUMENTAȚIE DE AVIZARE  
A LUCRĂRILOR DE INTERVENȚIE**

**LEGENDA**

	- stalp beton
	- stalp din fier
	- Pod (podet) existent
	- fântână
	- panou existent
	- canal
	- ciusmea
	- tub beton
	- rețea electrică
	- troita
	- camin vizitare
	- cutie de gaz
	- borna kilometrică
	- borna hectometrică
	- telegraf
	- camin telefonie
	- copac
	- simbol punct
	- platforma drum proiectat
	- platforma drum existent
	- rigola proiectată
	- sant existent
	- împrejmuire
	- taluz



**DESENAT**  
ing. Livia DOMNITA

**PROIECTAT**  
ing. Dragos Ciopate

**ȘEF PROIECT**  
ing. Dragos CIOPATE

**DENUMIRE PLANSA:**  
**PLAN DE SITUATIE**  
STR. ETERNITATII (STR. MILICA BAZIN APA) km 0+020 - km 0+595

**PLANSA NR.:** PL.-1.16  
**SCARA:** 1:500  
**PROIECT NR.:** 0506  
**DATA:** FEBRUARIE 2021

**SFARSIT STR. ETERNITATII  
(STR. MILICA BAZIN APA)  
km 0+595**

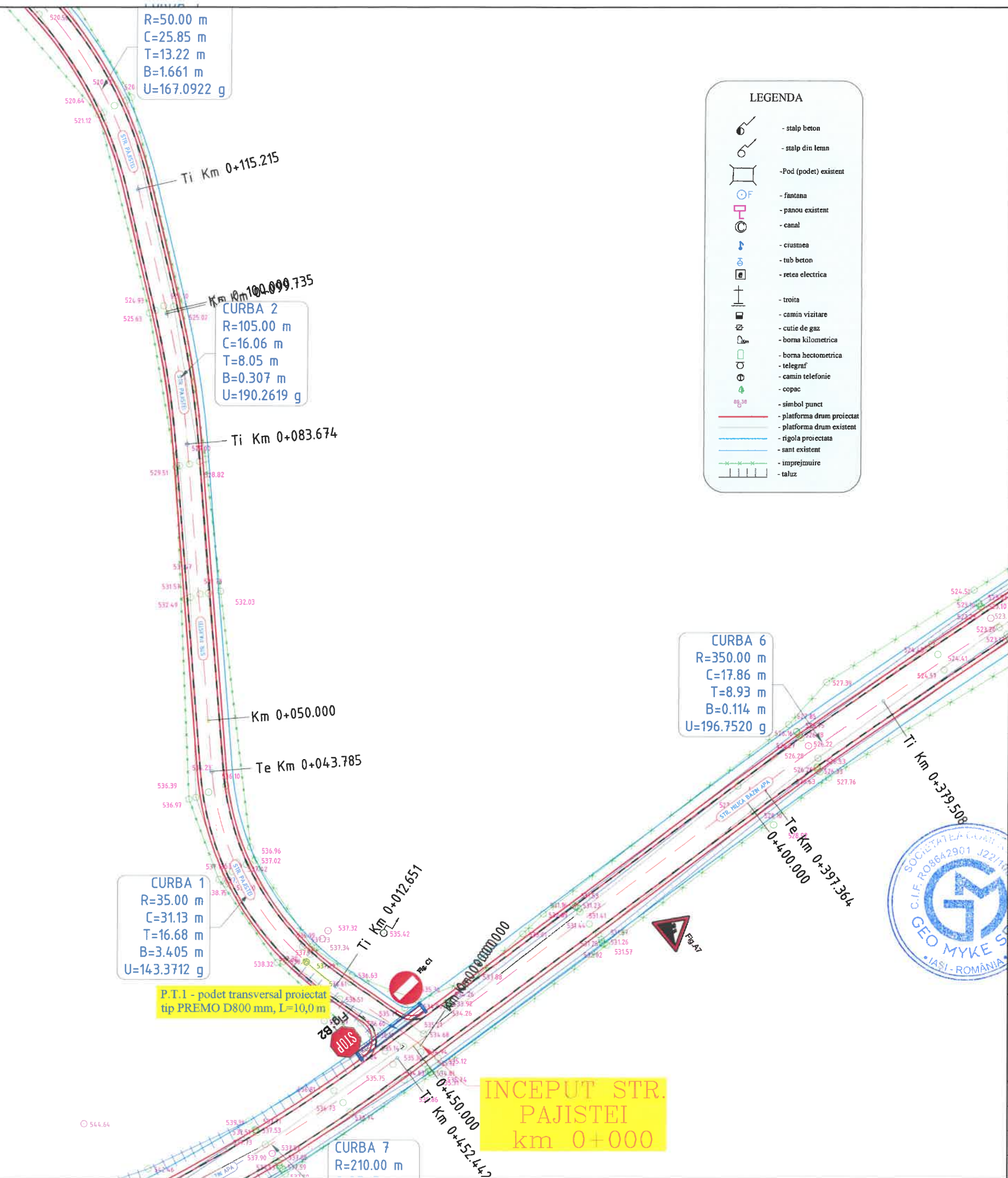


**NOTA:**

Orice modificare a prezentei planse se face numai cu acordul scris al proiectantului.

**NOTA:**

Ridicarea topografica a fost pusa la dispozitia proiectantului de catre beneficiar



**LEGENDA**

- stalp beton
- stalp din lemn
- Pod (podet) existent
- fantana
- panou existent
- canal
- ciustea
- tub beton
- retea electrica
- troita
- camin vizitare
- cutie de gaz
- borna kilometrica
- borna hectometrica
- telegraf
- camin telefonie
- copac
- simbol punct
- platforma drum proiectat
- platforma drum existent
- rigola proiectata
- sant existent
- imprejmuire
- taluz

**HARTA CHEIE:**



**PROIECTANT:**

**GEO MYKE**  
J22/1087/1996, CUI 8642901  
IASI,  
TEL: 0744.116340,  
FAX: 031.080.9126  
EMAIL: GEO.MYKE@YAHOO.COM

**VERIFICATOR:**

NUME	
SEMNAȚURA	
CERINȚA	
REFERAT NR. / DATA	

**BENEFICIAR:**  
**COMUNA BĂLȚĂTEȘTI, JUDEȚUL NEAMȚ**

**DENUMIRE PROIECT:**  
**MODERNIZARE DRUMURI DE INTERES LOCAL ÎN COMUNA BĂLȚĂTEȘTI, JUDEȚUL NEAMȚ**

**FAZA:**  
**DOCUMENTAȚIE DE AVIZARE A LUCRĂRILOR DE INTERVENȚIE**

DESENAT	ing. Livia DOMNITA
PROIECTAT	ing. Dragos Ciopate
ȘEF PROIECT	ing. Dragos CIOPATE

**DENUMIRE PLANSA:**  
**PLAN DE SITUATIE**  
**STR. PAJISTEI km 0+000 - km 0+530**  
PLANSĂ NR.: PL.-1.17  
SCARA: 1:500  
PROIECT NR.: 0506  
DATA: FEBRUARIE 2021



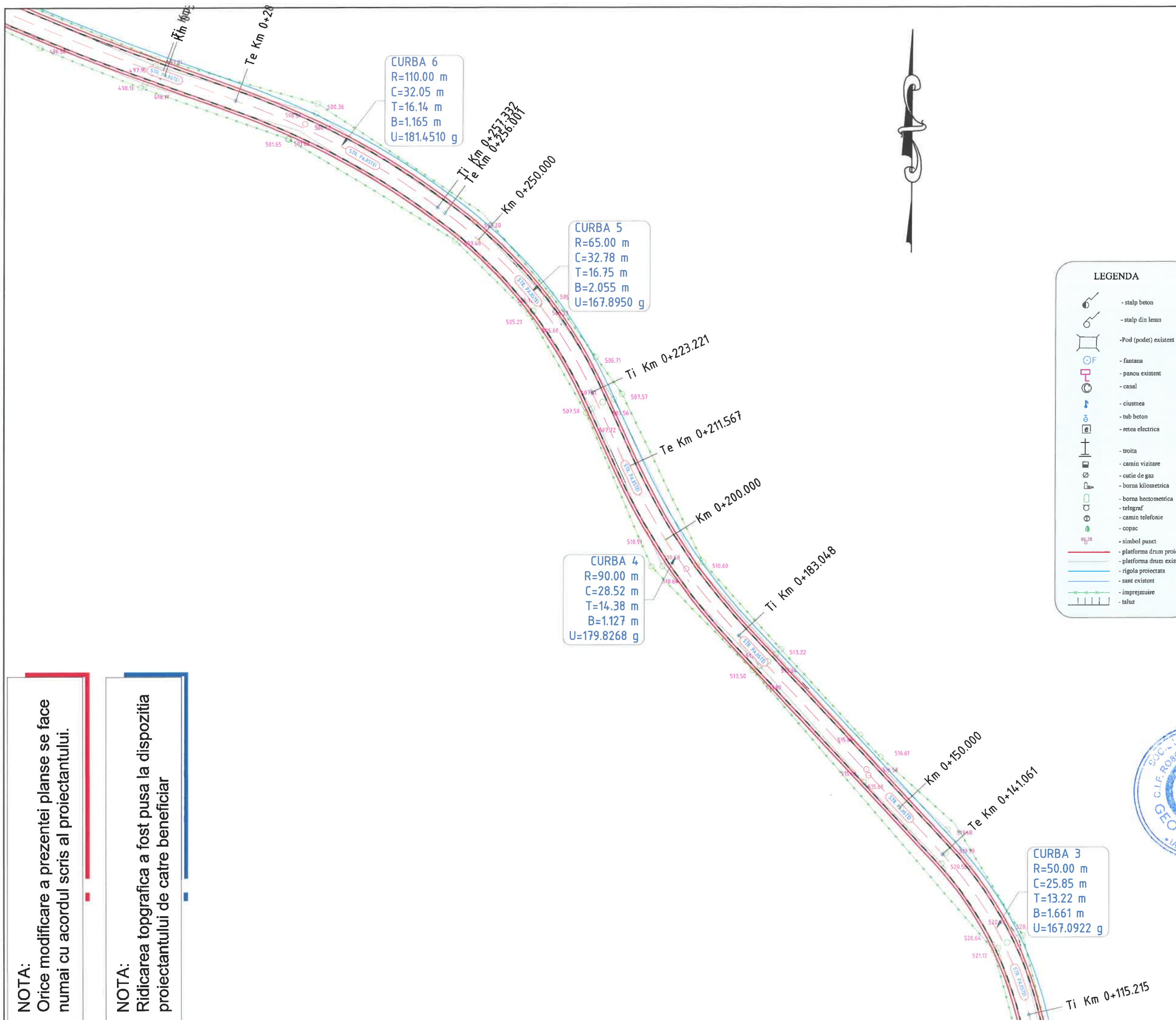
**INCEPUT STR. PAJISTEI km 0+000**

**P.T.1 - podet transversal proiectat tip PREMO D800 mm, L=10,0 m**



**NOTA:**  
Orice modificare a prezentei planse se face numai cu acordul scris al proiectantului.

**NOTA:**  
Ridicarea topografica a fost pusa la dispozitia proiectantului de catre beneficiar



**LEGENDA**

	- stalp beton
	- stalp din lemn
	- Pod (podet) existent
	- fântana
	- panou existent
	- canal
	- ciusmea
	- tub beton
	- retea electrica
	- troita
	- cămin vizitare
	- cutie de gaz
	- borna kilometrica
	- borna hectometrica
	- telegraf
	- camin telefonie
	- copac
	- simbol punct
	- platforma drum proiectat
	- platforma drum existent
	- rigola proiectata
	- sant existent
	- imprejmuire
	- taluz

**HARTA CHEIE:**



**PROIECTANT:**

**GEO MYKE**  
J22/1087/1996, CUI 8642901  
IASI,  
TEL: 0744.116340,  
FAX: 031.080.9126  
EMAIL: GEO.MYKE@YAHOO.COM

**VERIFICATOR:**

NUME	
SEMNĂTURA	
CERINȚA	
REFERAT NR. / DATA	

**BENEFICIAR:**

**COMUNA BĂLTĂTEȘTI,  
JUDEȚUL NEAMȚ**

**DENUMIRE PROIECT:**

**MODERNIZARE DRUMURI DE INTERES LOCAL  
ÎN COMUNA BĂLTĂTEȘTI, JUDEȚUL NEAMȚ**

**FAZA:**

**DOCUMENTAȚIE DE AVIZARE  
A LUCRĂRILOR DE INTERVENȚIE**

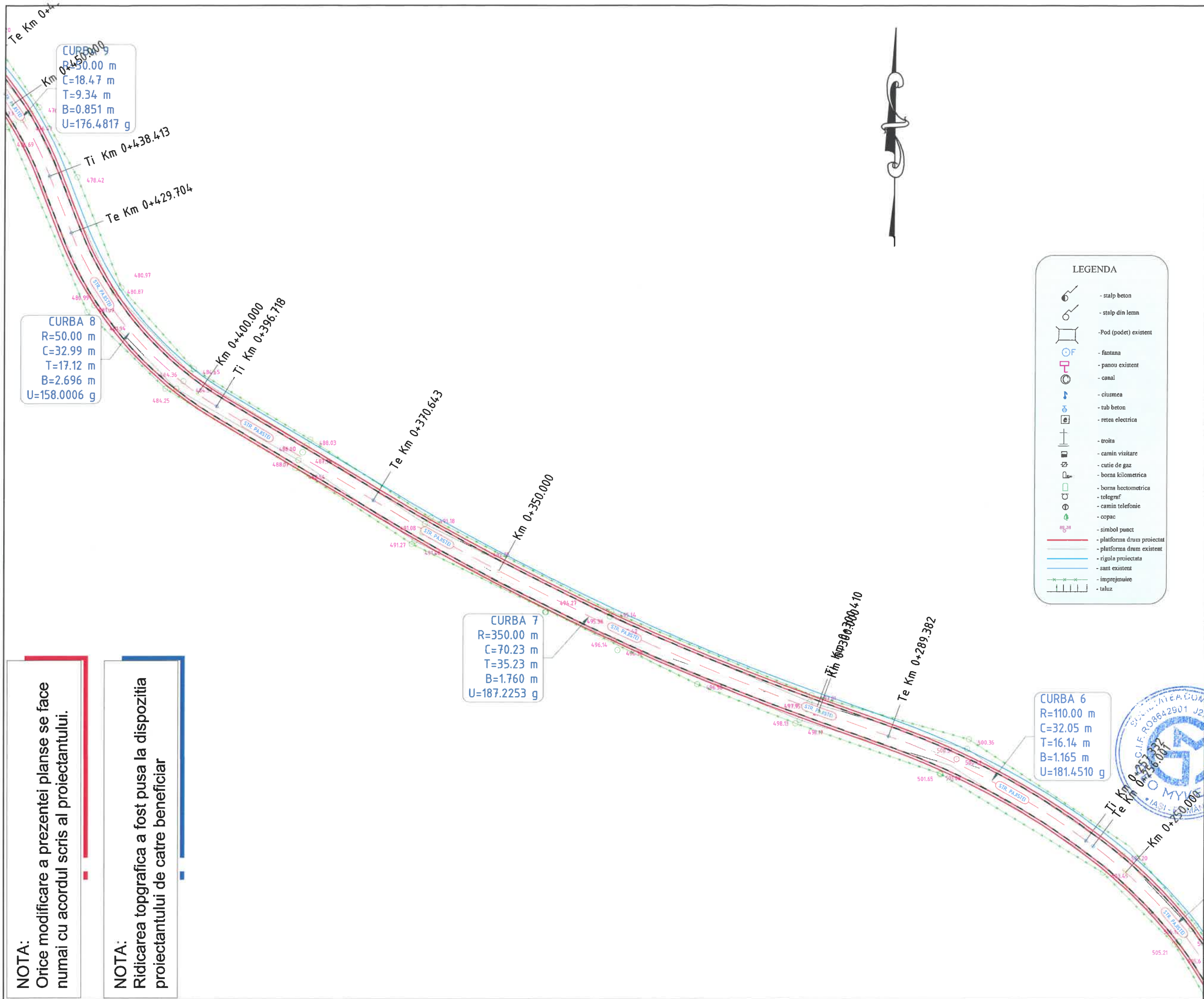
DESENAT	ing. Livia DOMNITA
PROIECTAT	ing. Dragos Ciopate
ȘEF PROIECT	ing. Dragos CIOPATE

**DENUMIRE PLANSA:**

<b>PLAN DE SITUATIE</b>
<b>STR. PAJISTEI km 0+000 - km 0+530</b>
PLANSĂ NR.: PL.-1.18
SCARA: 1:500
PROIECT NR.: 0506
DATA: FEBRUARIE 2021







**HARTA CHEIE:**



**PROIECTANT:**



J22/1087/1996, CUI 8642901  
 IASI,  
 TEL:0744.116340,  
 FAX: 031.080.9126  
 EMAIL: GEO.MYKE@YAHOO.COM

**VERIFICATOR:**

NUME	
SEMNAȚURA	
CERINȚA	
REFERAT NR. / DATA	

**BENEFICIAR:**  
 COMUNA BĂLȚĂTEȘTI,  
 JUDEȚUL NEAMȚ

**DENUMIRE PROIECT:**  
 MODERNIZARE DRUMURI DE INTERES LOCAL  
 ÎN COMUNA BĂLȚĂTEȘTI, JUDEȚUL NEAMȚ

**FAZA:**  
 DOCUMENTAȚIE DE AVIZARE  
 A LUCRĂRILOR DE INTERVENȚIE

DESENAT	ing. Livia DOMNITA
PROIECTAT	ing. Dragos Ciopate
ȘEF PROIECT	ing. Dragos CIOPATE

**DENUMIRE PLANSA:**  
 PLAN DE SITUATIE  
 STR. PAJISTEI km 0+000 - km 0+530  
 PLANSA NR.: PL.-1.19  
 SCARA: 1:500  
 PROIECT NR.: 0506  
 DATA: FEBRUARIE 2021

**NOTA:**  
 Orice modificare a prezentei planse se face numai cu acordul scris al proiectantului.

**NOTA:**  
 Ridicarea topografica a fost pusa la dispozitia proiectantului de catre beneficiar

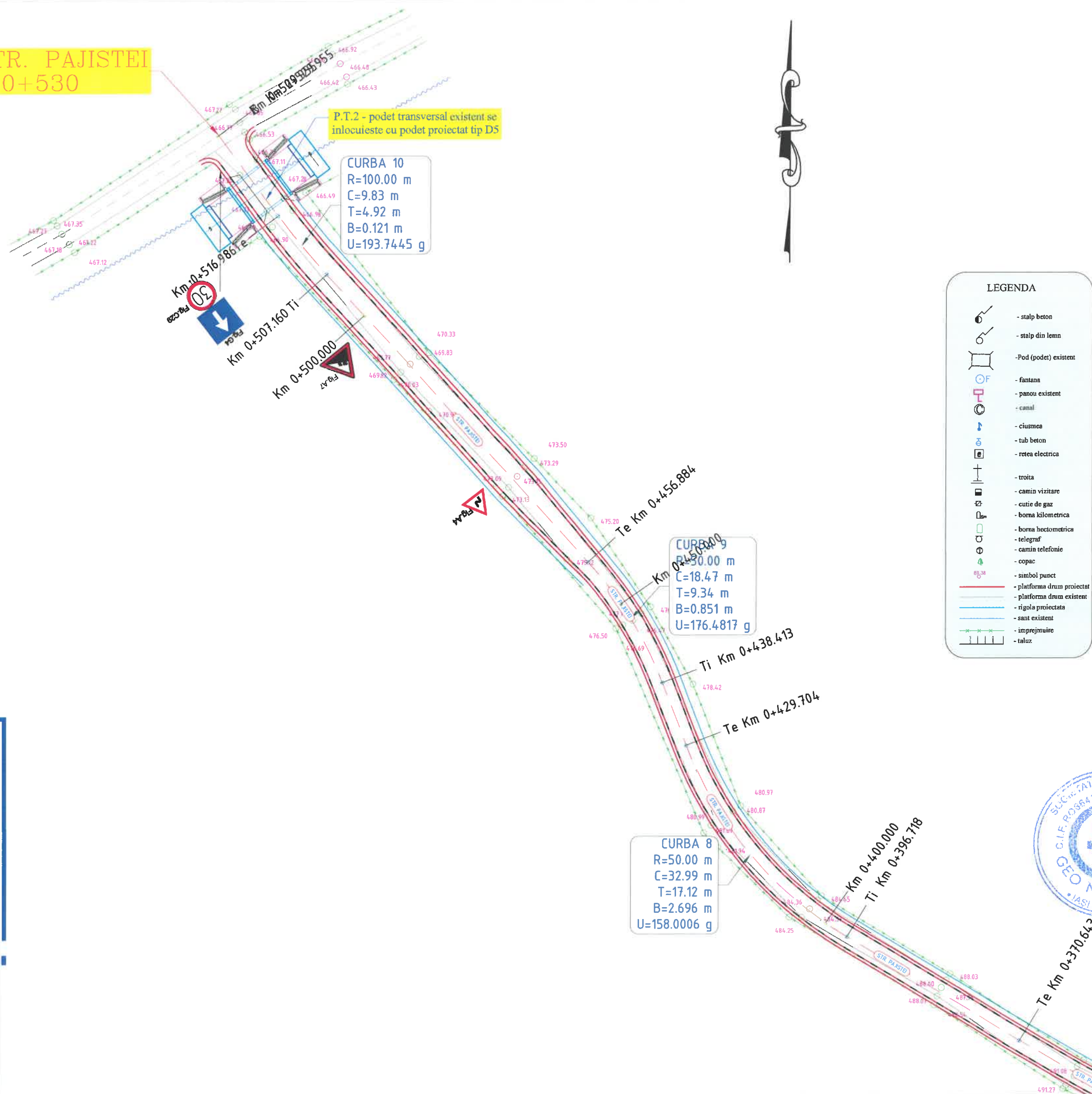
**LEGENDA**

	- stalp beton
	- stalp din lemn
	- Pod (podet) existent
	- fantana
	- panou existent
	- canal
	- ciusmea
	- tub beton
	- retea electrica
	- troita
	- camin vizitare
	- cutie de gaz
	- borna kilometrica
	- borna hectometrica
	- telegraf
	- camin telefonie
	- copac
	- simbol punct
	- platforma drum proiectat
	- platforma drum existent
	- rigola proiectata
	- sant existent
	- imprejmuire
	- taluz





**SFARSIT STR. PAJISTEI**  
km 0+530



**LEGENDA**

- stalp beton
- stalp din lemn
- Pod (podet) existent
- fantana
- panou existent
- canal
- ciuzmea
- tub beton
- retea electrica
- troita
- camin vizitare
- cutie de gaz
- borna kilometrica
- borna hectometrica
- telegraf
- camin telefonie
- copac
- simbol punct
- platforma drum proiectat
- platforma drum existent
- rigola proiectata
- sant existent
- imprejmuire
- taluz

**NOTA:**  
Orice modificare a prezentei planse se face numai cu acordul scris al proiectantului.

**NOTA:**  
Ridicarea topografica a fost pusa la dispozitia proiectantului de catre beneficiar



**HARTA CHEIE:**



**PROIECTANT:**

**GEO MYKE**  
J22/1087/1996, CUI 8642901  
IASI,  
TEL:0744.116340,  
FAX: 031.080 91 26  
EMAIL: GEO.MYKE@YAHOO.COM

**VERIFICATOR:**

NUME	
SEMNĂTURA	
CERINȚA	
REFERAT NR. / DATA	

**BENEFICIAR:**

**COMUNA BĂLTĂTEȘTI, JUDEȚUL NEAMȚ**

**DENUMIRE PROIECT:**

MODERNIZARE DRUMURI DE INTERES LOCAL  
ÎN COMUNA BĂLTĂTEȘTI, JUDEȚUL NEAMȚ

**FAZA:**

DOCUMENTAȚIE DE AVIZARE  
A LUCRĂRILOR DE INTERVENȚIE

DESENAT	ing. Livia DOMNITA
PROIECTAT	ing. Dragos Ciopate
ȘEF PROIECT	ing. Dragos CIOPATE

**DENUMIRE PLANSA:**

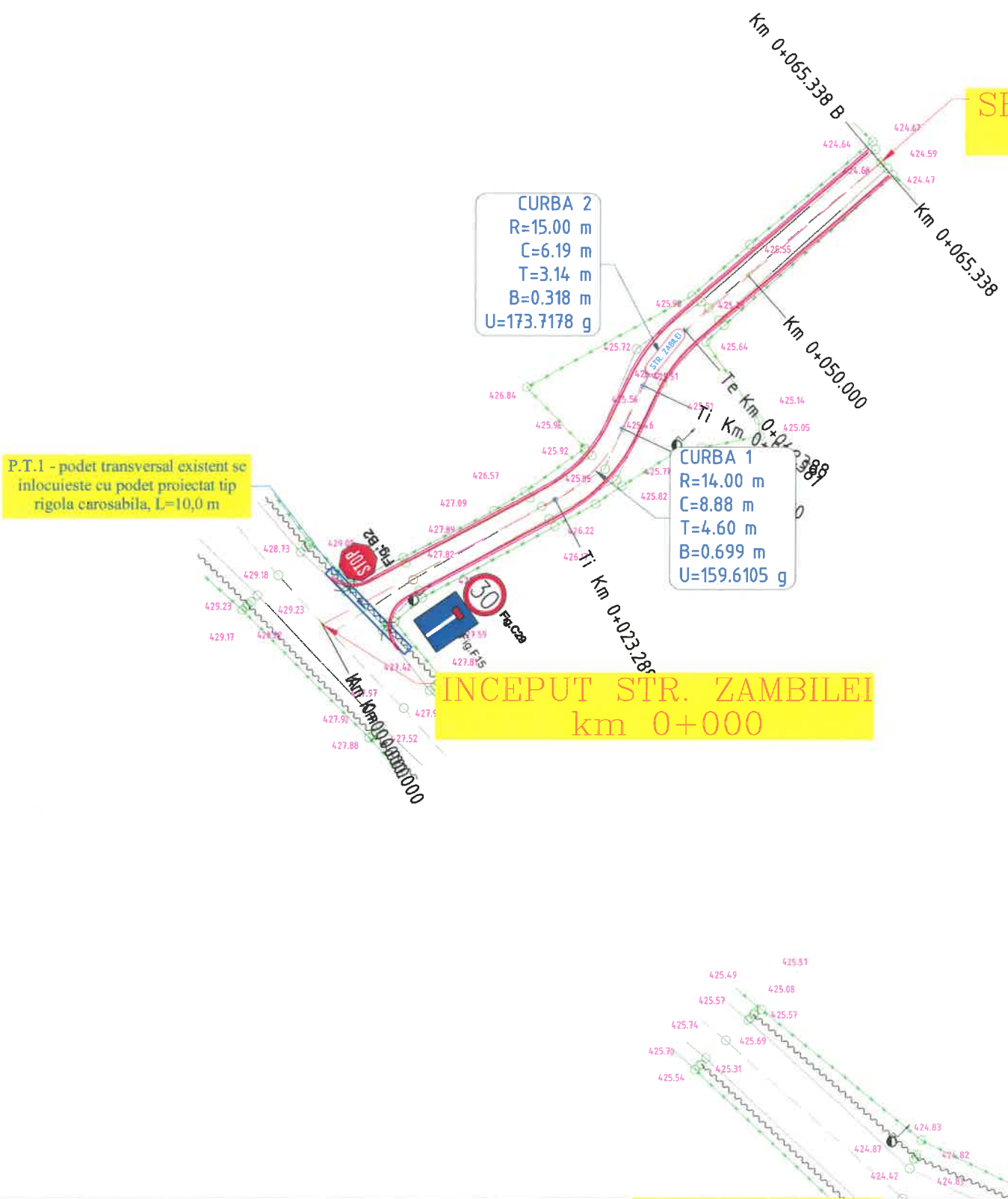
**PLAN DE SITUATIE**  
STR. PAJISTEI km 0+000 - km 0+530  
PLANSĂ NR.: PL.-1.20  
SCARA: 1:500  
PROIECT NR.: 0506  
DATA: FEBRUARIE 2021





**NOTA:**  
Orice modificare a prezentei planse se face numai cu acordul scris al proiectantului.

**NOTA:**  
Ridicarea topografica a fost pusa la dispozitia proiectantului de catre beneficiar



**LEGENDA**

	- stalp beton
	- stalp din lemn
	- Pod (podet) existent
	- fantana
	- panou existent
	- canal
	- ciusmea
	- tub beton
	- retea electrica
	- troita
	- camin vizitare
	- cutie de gaz
	- borna hectometrica
	- telegraf
	- camin telefonie
	- copac
	- simbol punct
	- platforma drum proiectat
	- platforma drum existent
	- rigola proiectata
	- sant existent
	- imprejmuire
	- taluz

**HARTA CHEIE:**



**PROIECTANT:**

**GEO MYKE**  
J22/1087/1996, CUI 8642901  
IASI,  
TEL:0744.116340,  
FAX: 031.080 91 26  
EMAIL: GEO.MYKE@YAHOO.COM

**VERIFICATOR:**

NUME	
SEMNAȚURA	
CERINȚA	
REFERAT NR. / DATA	

**BENEFICIAR:**  
COMUNA BĂLȚĂTEȘTI,  
JUDEȚUL NEAMȚ

**DENUMIRE PROIECT:**

MODERNIZARE DRUMURI DE INTERES LOCAL  
ÎN COMUNA BĂLȚĂTEȘTI, JUDEȚUL NEAMȚ

**FAZA:**

DOCUMENTAȚIE DE AVIZARE  
A LUCRĂRILOR DE INTERVENȚIE



DESENAT	ing. Livia DOMNITA
PROIECTAT	ing. Dragos Ciopate
ȘEF PROIECT	ing. Dragos CIOPATE

**DENUMIRE PLANSA:**

**PLAN DE SITUATIE**  
STR. ZAMBILEI km 0+000 - km 0+065  
PLANSĂ NR.: PL.-1.21  
SCARA: 1:500  
PROIECT NR.: 0506  
DATA: FEBRUARIE 2021

**INCEPUT STR. LA CAZAN**





**NOTA:**  
Orice modificare a prezentei planse se face numai cu acordul scris al proiectantului.

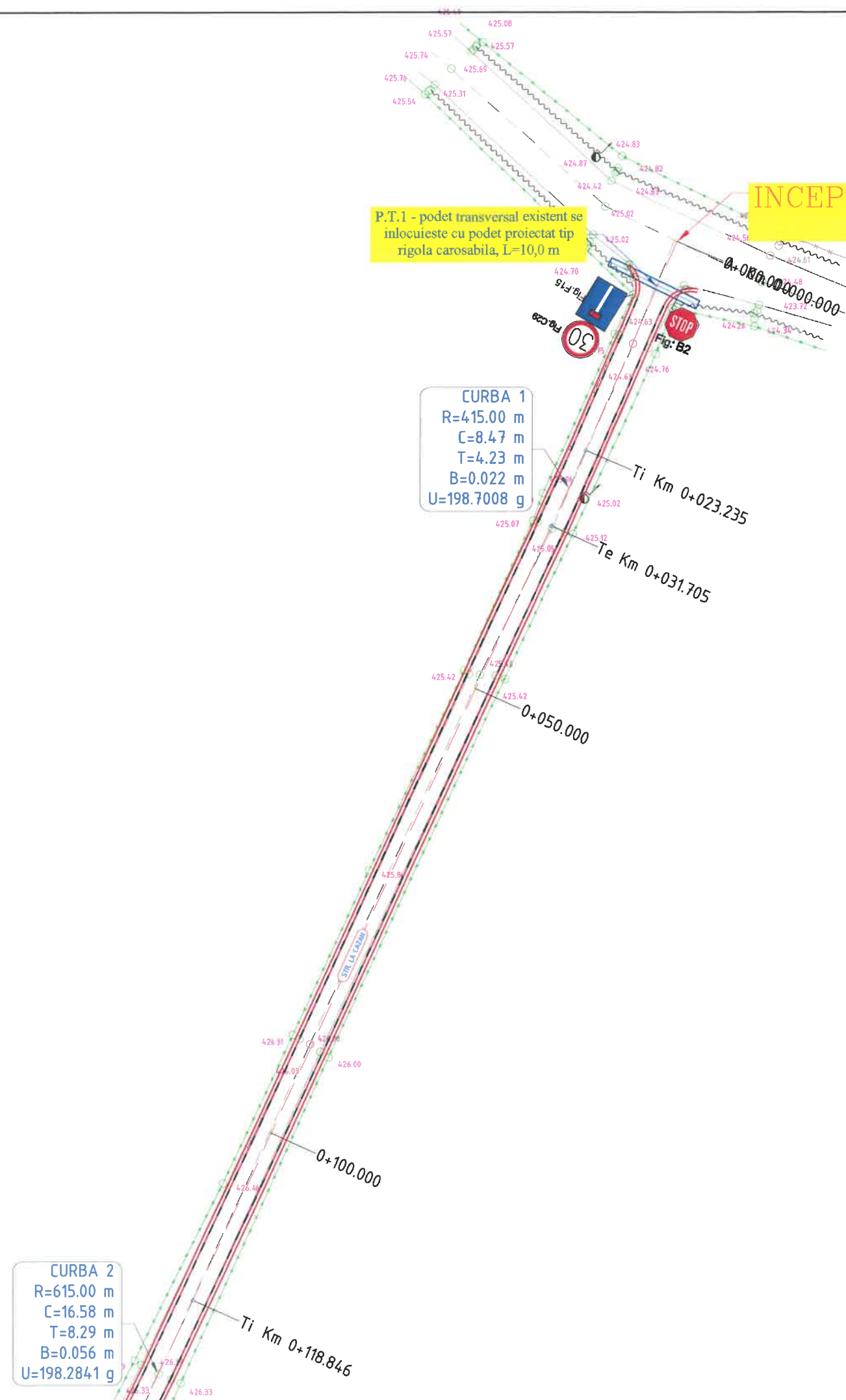
**NOTA:**  
Ridicarea topografica a fost pusa la dispozitia proiectantului de catre beneficiar

**CURBA 2**  
R=615.00 m  
C=16.58 m  
T=8.29 m  
B=0.056 m  
U=198.2841 g

**CURBA 1**  
R=415.00 m  
C=8.47 m  
T=4.23 m  
B=0.022 m  
U=198.7008 g

P.T.1 - podet transversal existent se inlocuieste cu podet proiectat tip rigola carosabila, L=10,0 m

**INCEPUT STR.LA CAZAN**  
km 0+000



**LEGENDA**

	- stalp beton
	- stalp din lemn
	- Pod (podet) existent
	- fontana
	- panou existent
	- canal
	- ciusmea
	- tub beton
	- retea electrica
	- troita
	- camin vizitare
	- cutie de gaz
	- borna kilometrica
	- borna hectometrica
	- telegraf
	- camin telefonic
	- copac
	- simbol punct
	- platforma drum proiectat
	- platforma drum existent
	- rigola proiectata
	- sant existent
	- imprejmuire
	- taluz



**HARTA CHEIE:**



**PROIECTANT:**



J22/1087/1996, CUI 8642901  
IASI,  
TEL:0744.116340,  
FAX: 031.080 91 26  
EMAIL: GEO.MYKE@YAHOO.COM

**VERIFICATOR:**

NUME	
SEMNATURA	
CERINȚA	
REFERAT NR. / DATA	

**BENEFICIAR:**  
COMUNA BĂLȚĂTEȘTI,  
JUDEȚUL NEAMȚ

**DENUMIRE PROIECT:**

MODERNIZARE DRUMURI DE INTERES LOCAL  
ÎN COMUNA BĂLȚĂTEȘTI, JUDEȚUL NEAMȚ

**FAZA:**

DOCUMENTAȚIE DE AVIZARE  
A LUCRĂRILOR DE INTERVENȚIE

DESENAT	
ing. Livia DOMNITA	
PROIECTAT	
ing. Dragos Ciopate	
ȘEF PROIECT	
ing. Dragos CIOPATE	

**DENUMIRE PLANSA:**

PLAN DE SITUATIE  
STR. LA CAZAN km 0+000 - km 0+151

PLANSĂ NR.:	PL.-1.22
SCARA:	1:500
PROIECT NR.:	0506
DATA:	FEBRUARIE 2021

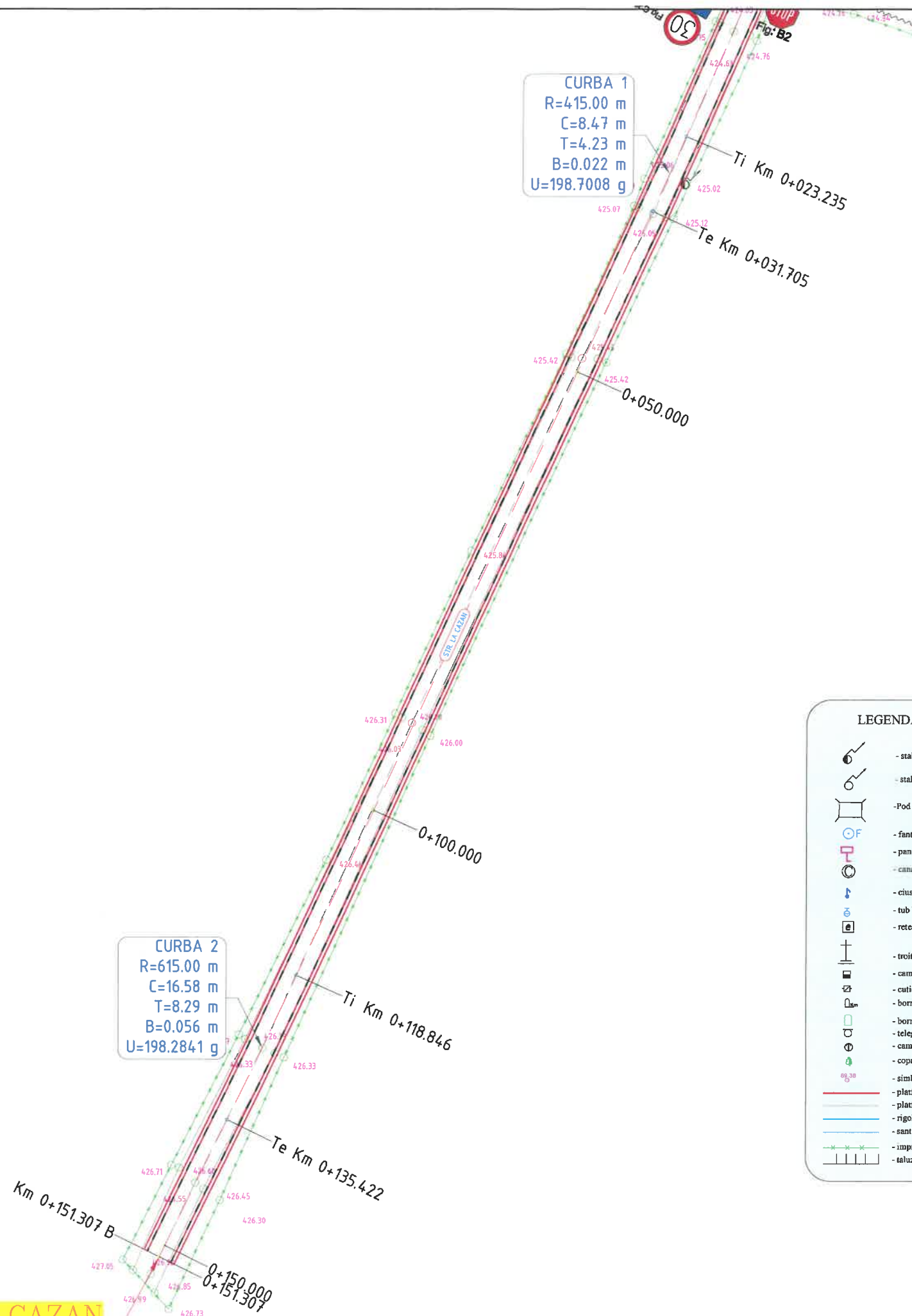




**NOTA:**  
Orice modificare a prezentei planse se face numai cu acordul scris al proiectantului.

**NOTA:**  
Ridicarea topografica a fost pusa la dispozitia proiectantului de catre beneficiar

**SFARSIT STR.LA CAZAN  
km 0+151**



**CURBA 1**  
R=415.00 m  
C=8.47 m  
T=4.23 m  
B=0.022 m  
U=198.7008 g

**CURBA 2**  
R=615.00 m  
C=16.58 m  
T=8.29 m  
B=0.056 m  
U=198.2841 g

**LEGENDA**

	- stalp beton
	- stalp din lemn
	- Pod (podet) existent
	- fantana
	- panou existent
	- canal
	- ciusmea
	- tub beton
	- retea electrica
	- troita
	- camin vizitare
	- cutie de gaz
	- borna hectometrica
	- telegraf
	- camin telefonie
	- copac
	- simbol punct
	- platforma drum proiectat
	- platforma drum existent
	- rigola proiectata
	- sant existent
	- imprejmuire
	- taluz



**HARTA CHEIE:**



**PROIECTANT:**

**GEO MYKE**  
J22/1087/1996, CUI 8642901  
IASI,  
TEL:0744.116340,  
FAX: 031. 080 91 26  
EMAIL: GEO.MYKE@YAHOO.COM

**VERIFICATOR:**

NUME	
SEMNAȚURA	
CERINȚA	
REFERAT NR. / DATA	

**BENEFICIAR:**  
**COMUNA BĂLȚĂTEȘTI,  
JUDEȚUL NEAMȚ**

**DENUMIRE PROIECT:**  
**MODERNIZARE DRUMURI DE INTERES LOCAL  
ÎN COMUNA BĂLȚĂTEȘTI, JUDEȚUL NEAMȚ**

**FAZA:**  
**DOCUMENTAȚIE DE AVIZARE  
A LUCRĂRILOR DE INTERVENȚIE**

DESENAT	ing. Livia DOMNITA
PROIECTAT	ing. Dragos Ciopate
ȘEF PROIECT	ing. Dragos CIOPATE

**DENUMIRE PLANSA:**  
**PLAN DE SITUATIE**  
**STR. LA CAZAN km 0+000 - km 0+151**  
PLANSĂ NR.: PL.-1.23  
SCARA: 1:500  
PROIECT NR.: 0506  
DATA: FEBRUARIE 2021

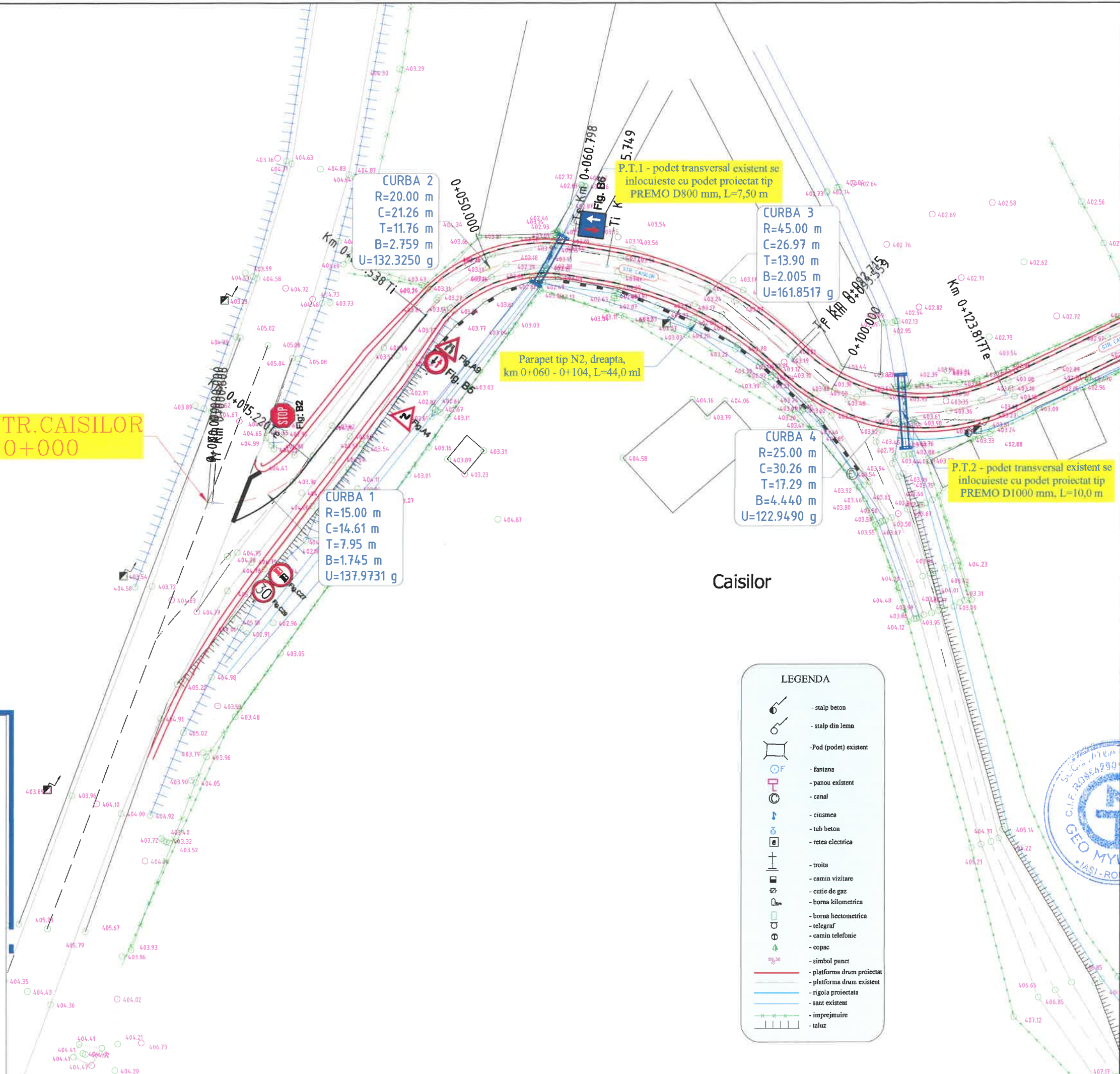




**INCEPUT STR.CAISILOR**  
km 0+000

**NOTA:**  
Orice modificare a prezentei planse se face numai cu acordul scris al proiectantului.

**NOTA:**  
Ridicarea topografica a fost pusa la dispozitia proiectantului de catre beneficiar



**CURBA 2**  
R=20.00 m  
C=21.26 m  
T=11.76 m  
B=2.759 m  
U=132.3250 g

**CURBA 1**  
R=15.00 m  
C=14.61 m  
T=7.95 m  
B=1.745 m  
U=137.9731 g

**CURBA 3**  
R=45.00 m  
C=26.97 m  
T=13.90 m  
B=2.005 m  
U=161.8517 g

**CURBA 4**  
R=25.00 m  
C=30.26 m  
T=17.29 m  
B=4.440 m  
U=122.9490 g

Parapet tip N2, dreapta,  
km 0+060 - 0+104, L=44,0 ml

P.T.1 - pod transversal existent se  
inlocuieste cu pod proiectat tip  
PREMO D800 mm, L=7,50 m

P.T.2 - pod transversal existent se  
inlocuieste cu pod proiectat tip  
PREMO D1000 mm, L=10,0 m

**LEGENDA**

	- stalp beton
	- stalp din fier
	- Pod (podet) existent
	- fantana
	- panou existent
	- canal
	- ciusmea
	- tub beton
	- retea electrica
	- troita
	- camin vizitare
	- cutie de gaz
	- borma kilometrica
	- borma hectometrica
	- telegraf
	- camin telefonic
	- copac
	- simbol punct
	- platforma drum proiectat
	- platforma drum existent
	- rigola proiectata
	- sant existent
	- imprejmuire
	- taluz



**HARTA CHEIE:**



**PROIECTANT:**



J22/1087/1996, CUI 8642901  
IASI,  
TEL:0744.116340,  
FAX: 031.080 91 26  
EMAIL: GEO.MYKE@YAHOO.COM

**VERIFICATOR:**

NUME	
SEMNATURA	
CERINȚA	
REFERAT NR. / DATA	

**BENEFICIAR:**  
COMUNA BĂLȚĂTEȘTI,  
JUDEȚUL NEAMȚ

**DENUMIRE PROIECT:**  
MODERNIZARE DRUMURI DE INTERES LOCAL  
ÎN COMUNA BĂLȚĂTEȘTI, JUDEȚUL NEAMȚ

**FAZA:**  
DOCUMENTAȚIE DE AVIZARE  
A LUCRĂRILOR DE INTERVENȚIE

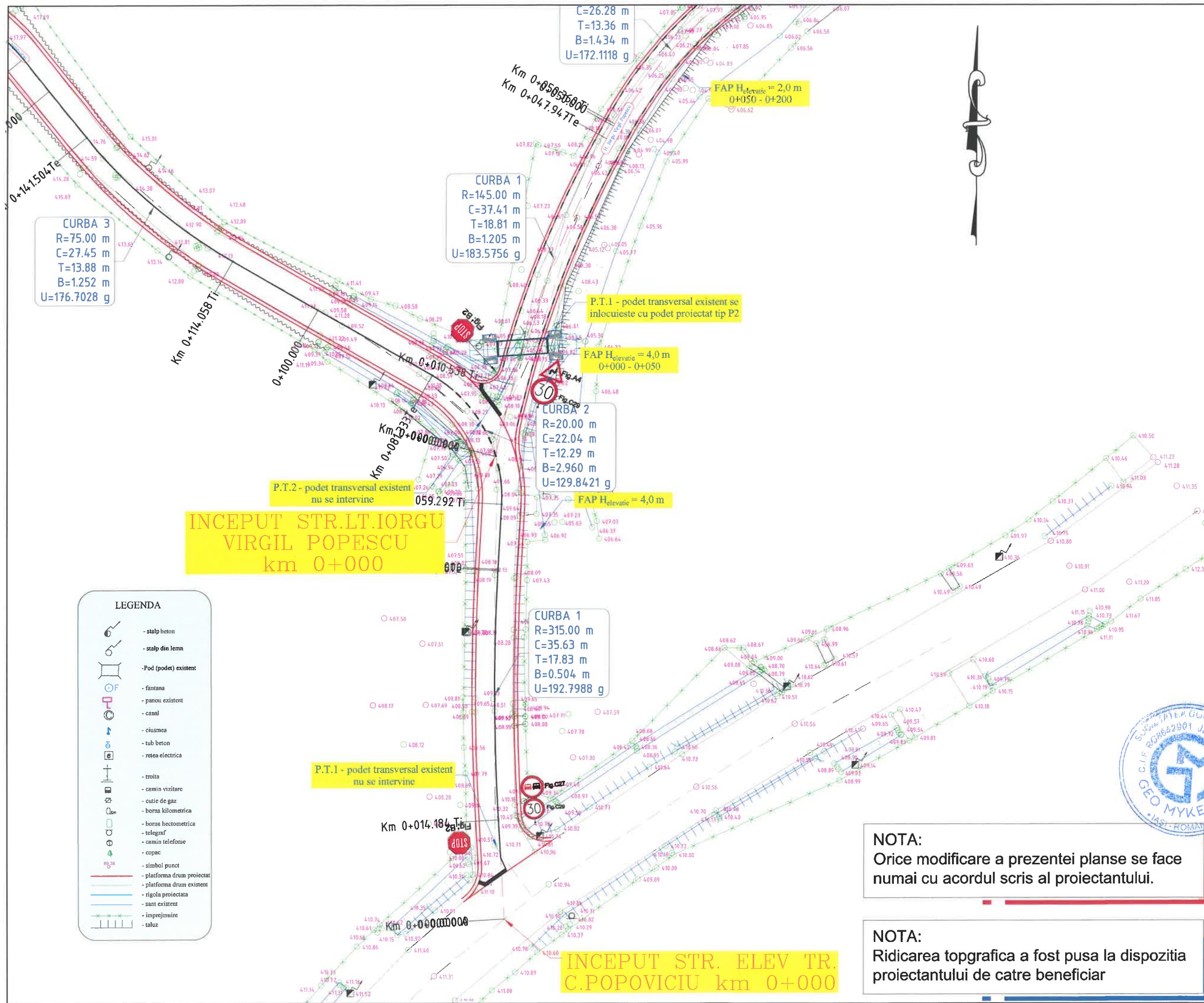
DESENAT	ing. Livia DOMNITA
PROIECTAT	ing. Dragos Ciopate
ȘEF PROIECT	ing. Dragos CIOPATE

**DENUMIRE PLANSA:**  
**PLAN DE SITUATIE**  
STR. CAISILOR km 0+000 - km 0+186  
PLANSĂ NR.: PL.-1.24  
SCARA: 1:500  
PROIECT NR.: 0506  
DATA: FEBRUARIE 2021









**HARTA CHEIE:**



**PROIECTANT:**



J22/1087/1996, CUI 8642901

IASI,  
TEL:0744.116340,  
FAX: 031.080 9126  
EMAIL: GEO.MYKE@YAHOO.COM

**VERIFICATOR:**

NUME	
SEMNAȚURA	
CERINȚA	
REFERAT NR. / DATA	

**BENEFICIAR:**

COMUNA BĂLTĂTEȘTI,  
JUDEȚUL NEAMȚ

**DENUMIRE PROIECT:**

MODERNIZARE DRUMURI DE INTERES LOCAL  
ÎN COMUNA BĂLTĂTEȘTI, JUDEȚUL NEAMȚ

**FAZA:**

DOCUMENTAȚIE DE AVIZARE  
A LUCRĂRILOR DE INTERVENȚIE

**DESENAT**

ing. Livia DOMNITA

**PROIECTAT**

ing. Dragos Ciopate

**ȘEF PROIECT**

ing. Dragos CIOPATE

**DENUMIRE PLANSA:**

PLAN DE SITUATIE  
STR. ELEV TR. C. POPOVICIU km 0+000 - km 0+464

PLANSĂ NR.: PL.-1.26

SCARA: 1:500

PROIECT NR.: 0506

DATA: FEBRUARIE 2021

**LEGENDA**

- stalp beton
- stalp din lemn
- Pod (podet) existent
- fantana
- panou existent
- canal
- ciusmea
- tub beton
- retea electrica
- troita
- camin vizitare
- cutie de gaz
- borna kilometrica
- borna hectometrica
- telegraf
- camin telefonie
- copac
- simbol punct
- platforma drum proiectat
- platforma drum existent
- rigola proiectata
- sant existent
- imprejmuire
- taluz

**NOTA:**  
Orice modificare a prezentei planse se face numai cu acordul scris al proiectantului.

**NOTA:**  
Ridicarea topgrafica a fost pusa la dispozitia proiectantului de catre beneficiar



**INCEPUT STR. ELEV TR. C. POPOVICIU km 0+000**

**INCEPUT STR. LT. IORGU VIRGIL POPESCU km 0+000**



**HARTA CHEIE:**



**PROIECTANT:**



**GEO MYKE**  
 J22/1087/1996, CUI 8642901  
 IASI,  
 TEL: 0744.116340,  
 FAX: 031.080.9126  
 EMAIL: GEO.MYKE@YAHOO.COM

**VERIFICATOR:**

NUME	
SEMNĂTURA	
CERINȚA	
REFERAT NR. / DATA	

**BENEFICIAR:**  
**COMUNA BĂLȚĂTEȘTI,**  
**JUDEȚUL NEAMȚ**

**DENUMIRE PROIECT:**

MODERNIZARE DRUMURI DE INTERES LOCAL  
 ÎN COMUNA BĂLȚĂTEȘTI, JUDEȚUL NEAMȚ

**FAZA:**

DOCUMENTAȚIE DE AVIZARE  
 A LUCRĂRILOR DE INTERVENȚIE

**DESENAT**

ing. Livia DOMNITA

**PROIECTAT**

ing. Dragos Ciopate

**ȘEF PROIECT**

ing. Dragos CIOPATE

**DENUMIRE PLANSA:**

**PLAN DE SITUATIE**

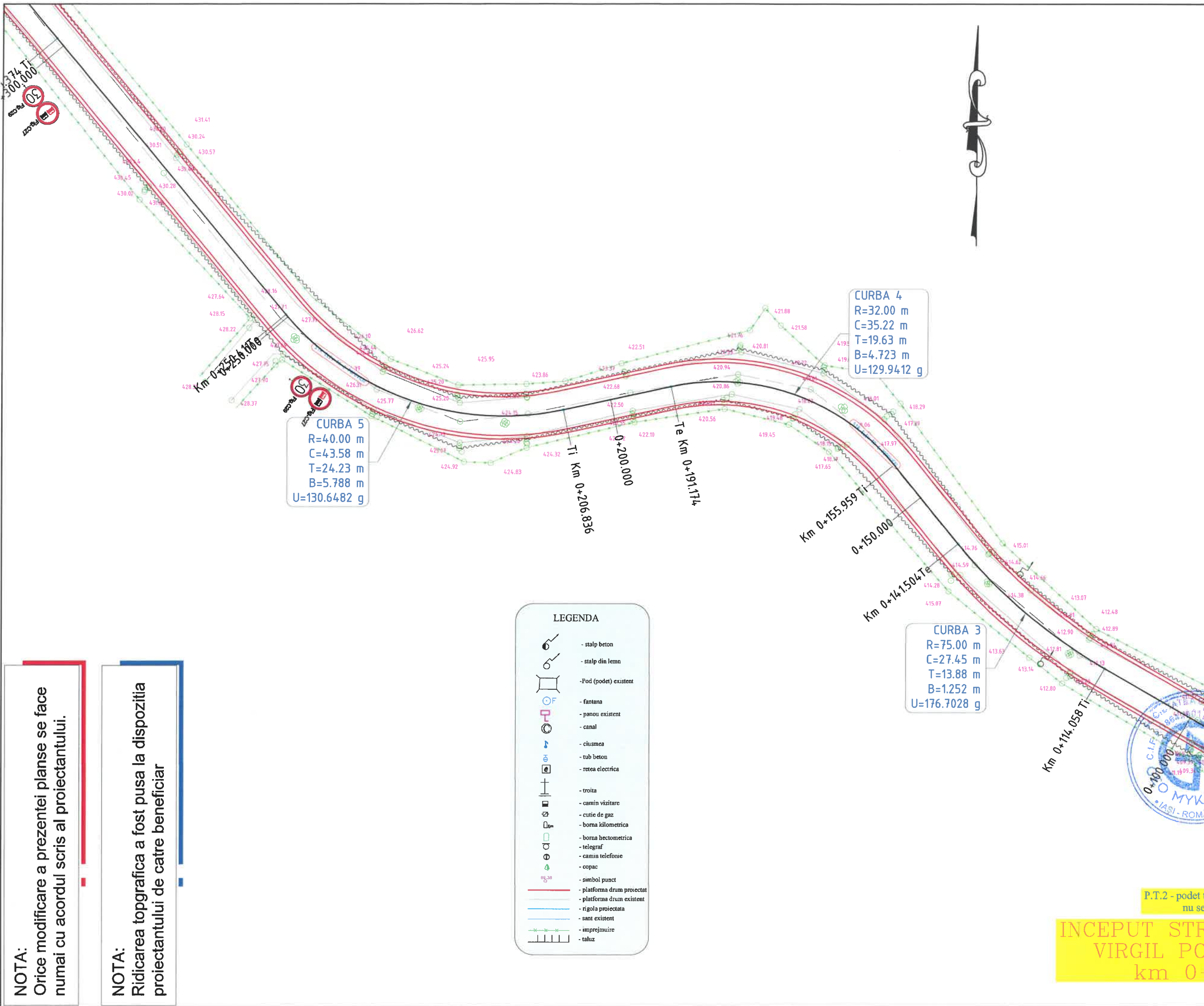
STR. ELEV TR. C. POPOVICIU km 0+000 - km 0+464

PLANSĂ NR.: PL.-1.27

SCARA: 1:500

PROIECT NR.: 0506

DATA: FEBRUARIE 2021



**INCEPUT STR VIRGIL POPOVICIU km 0+000**





**NOTA:**  
Orice modificare a prezentei planse se face numai cu acordul scris al proiectantului.

**NOTA:**  
Ridicarea topografica a fost pusa la dispozitia proiectantului de catre beneficiar

LEGENDA	
	- stalp beton
	- stalp din lemn
	- Pod (podet) existent
	- fontana
	- panou existent
	- canal
	- ciusmea
	- tub beton
	- retea electrica
	- troita
	- camin vizitare
	- cutie de gaz
	- borna kilometrica
	- borna hectometrica
	- telegraf
	- camin telefonie
	- copac
	- simbol punct
	- platforma drum proiectat
	- platforma drum existent
	- rigola proiectata
	- sant existent
	- imprejmuire
	- taluz

**CURBA 6**  
R=525.00 m  
C=40.40 m  
T=20.21 m  
B=0.389 m  
U=195.1011 g

R=2845.00 m  
C=87.12 m  
T=43.56 m  
B=0.333 m  
U=198.0506 g

**HARTA CHEIE:**



**PROIECTANT:**



J22/1087/1996, CUI 8642901  
IASI,  
TEL:0744.116340,  
FAX: 031.080 91 26  
EMAIL: GEO.MYKE@YAHOO.COM

**VERIFICATOR:**

NUME	
SEMNĂTURA	
CERINȚA	
REFERAT NR. / DATA	

**BENEFICIAR:**  
COMUNA BĂLTĂTEȘTI,  
JUDEȚUL NEAMȚ

**DENUMIRE PROIECT:**

MODERNIZARE DRUMURI DE INTERES LOCAL  
ÎN COMUNA BĂLTĂTEȘTI, JUDEȚUL NEAMȚ

**FAZA:**

DOCUMENTAȚIE DE AVIZARE  
A LUCRĂRILOR DE INTERVENȚIE



DESENAT	ing. Livia DOMNITA
PROIECTAT	ing. Dragos Ciopate
ȘEF PROIECT	ing. Dragos CIOPATE

**DENUMIRE PLANSA:**

PLAN DE SITUATIE

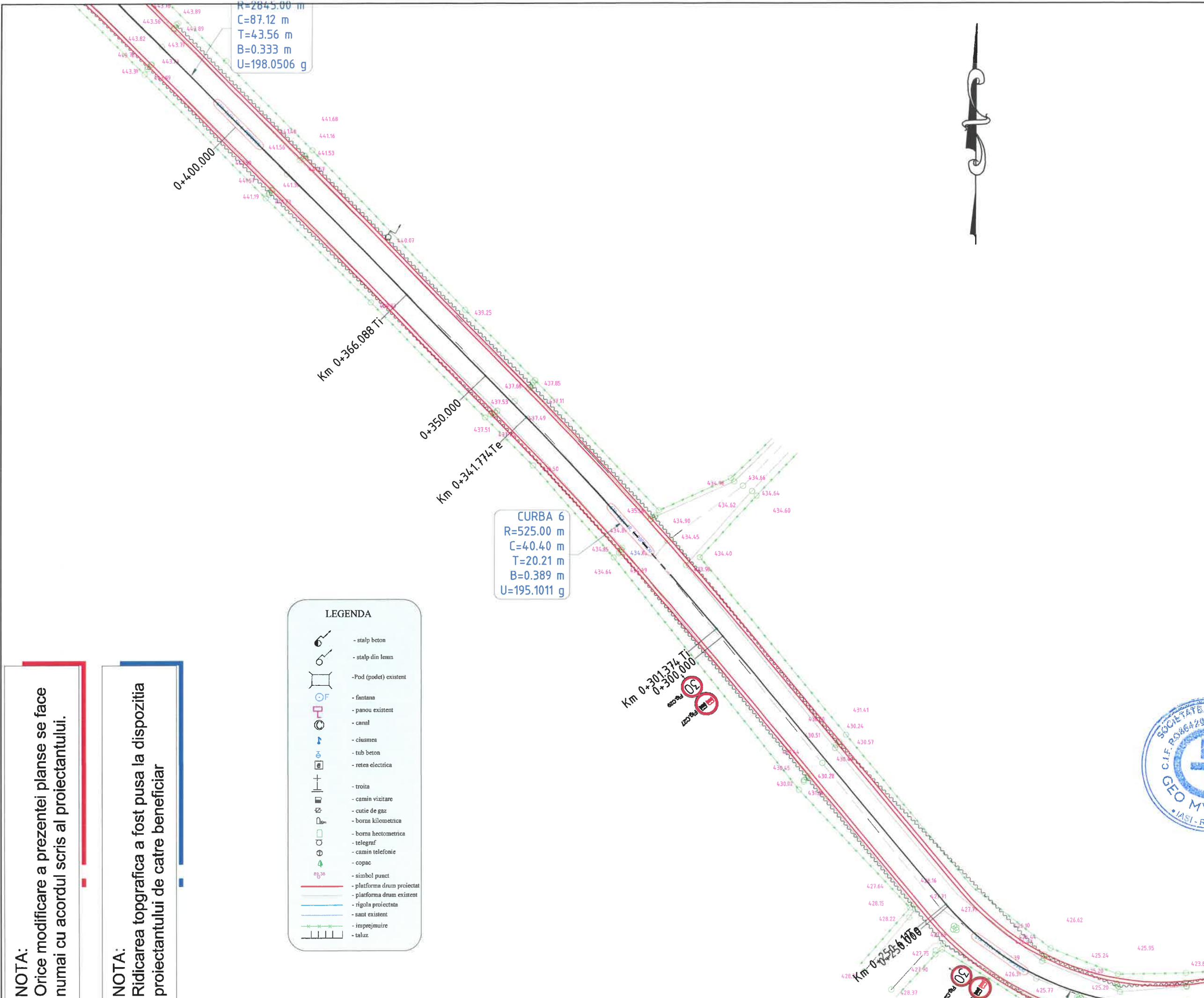
STR. ELEV TR. C. POPOVICIU km 0+000 - km 0+464

PLANSĂ NR.: PL.-1.28

SCARA: 1:500

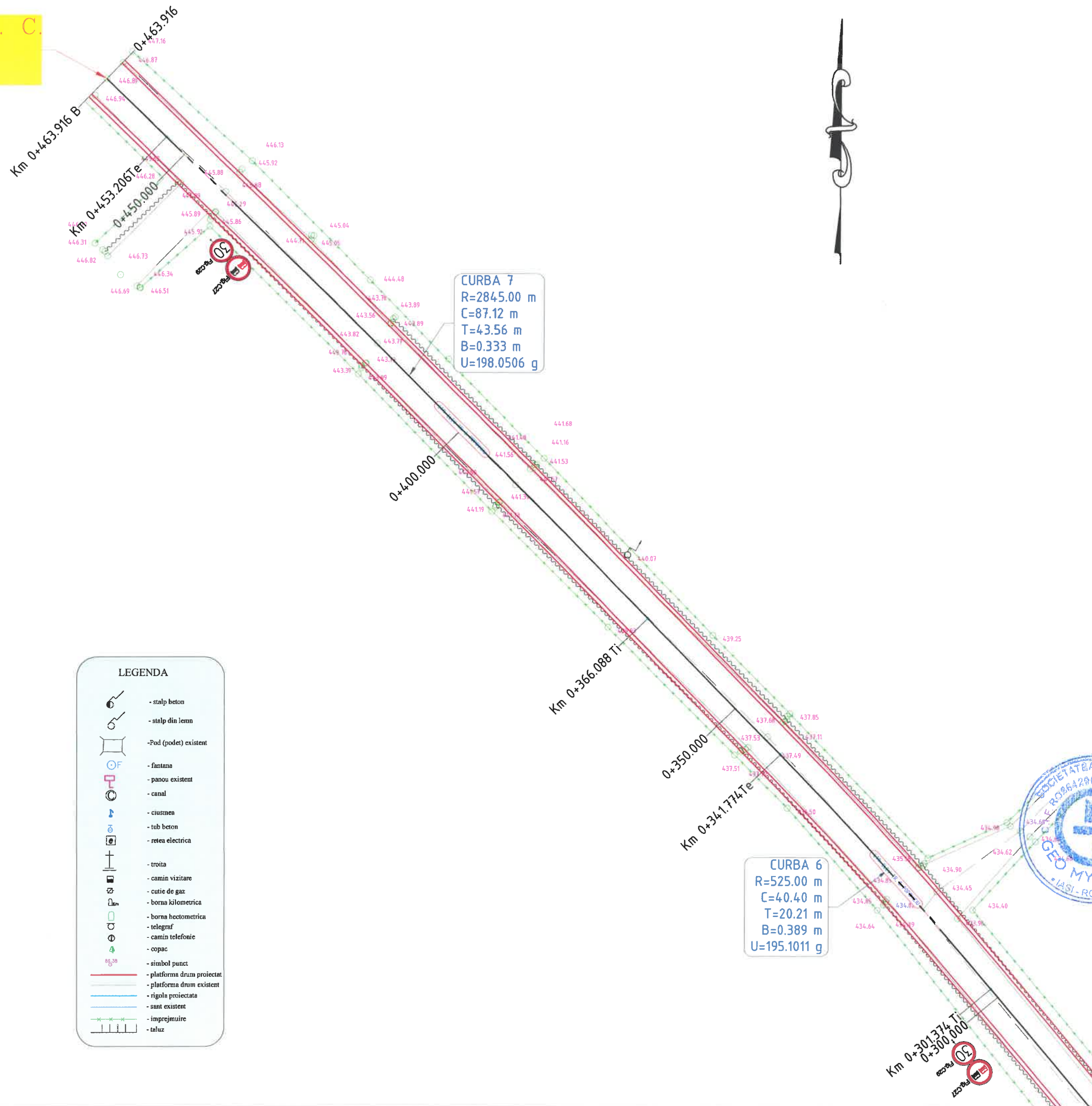
PROIECT NR.: 0506

DATA: FEBRUARIE 2021





SFARSIT ELEV TR. C. POPOVICIU  
km 0+464



**NOTA:**  
Orice modificare a prezentei planse se face numai cu acordul scris al proiectantului.

**NOTA:**  
Ridicarea topografica a fost pusa la dispozitia proiectantului de catre beneficiar

**LEGENDA**

	- stalp beton
	- stalp din lemn
	- Pod (podet) existent
	- fantana
	- panou existent
	- canal
	- ciusmea
	- tub beton
	- retea electrica
	- troita
	- camin vizitare
	- cutie de gaz
	- borna kilometrica
	- telegraf
	- camin telefonie
	- copac
	- simbol punct
	- platforma drum proiectat
	- platforma drum existent
	- rigola proiectata
	- sant existent
	- impregnare
	- taluz

**HARTA CHEIE:**



**PROIECTANT:**



J22/1087/1996, CUI 8642901  
IASI,  
TEL:0744.116340,  
FAX: 031. 080 91 26  
EMAIL: GEO.MYKE@YAHOO.COM

**VERIFICATOR:**

NUME	
SEMNĂTURA	
CERINȚA	
REFERAT NR. / DATA	

**BENEFICIAR:**  
COMUNA BĂLȚĂTEȘTI,  
JUDEȚUL NEAMȚ

**DENUMIRE PROIECT:**

„MODERNIZARE DRUMURI DE INTERES LOCAL  
ÎN COMUNA BĂLȚĂTEȘTI, JUDEȚUL NEAMȚ”

**FAZA:**

DOCUMENTAȚIE DE AVIZARE  
A LUCRĂRILOR DE INTERVENȚIE



DESENAT	ing. Livia DOMNITA	
PROIECTAT	ing. Dragos Ciopate	
ȘEF PROIECT	ing. Dragos CIOPATE	

**DENUMIRE PLANSA:**

PLAN DE SITUATIE  
STR. ELEV TR. C. POPOVICIU km 0+000 - km 0+464

PLANSĂ NR.:	PL.-1.29
SCARA:	1:500
PROIECT NR.:	0506
DATA:	FEBRUARIE 2021



**HARTA CHEIE:**



**PROIECTANT:**



J22/1087/1996, CUI 8642901

IASI,  
TEL: 0744.116340,  
FAX: 031.080.9126

EMAIL: GEO.MYKE@YAHOO.COM

**VERIFICATOR:**

NUME

SEMNĂTURA

CERINȚA

REFERAT NR. / DATA

**BENEFICIAR:**

COMUNA BĂLȚĂTEȘTI,  
JUDEȚUL NEAMȚ

**DENUMIRE PROIECT:**

MODERNIZARE DRUMURI DE INTERES LOCAL  
ÎN COMUNA BĂLȚĂTEȘTI, JUDEȚUL NEAMȚ

**FAZA:**

DOCUMENTAȚIE DE AVIZARE  
A LUCRĂRILOR DE INTERVENȚIE

DESENAT

Ing. Livia DOMNITA

PROIECTAT

Ing. Dragos Ciopate

ȘEF PROIECT

Ing. Dragos CIOPATE

**DENUMIRE PLANSA:**

PLAN DE SITUATIE

STR.LT.IORGU VIRGIL POPESCU km 0+000 - km 0+403

PLANSĂ NR.: PL.-1.30

SCARA: 1:500

PROIECT NR.: 0506

DATA: FEBRUARIE 2021

**LEGENDA**

- stalp beton
- stalp din lemn
- Pod (podet) existent
- fantana
- panou existent
- canal
- ciusmea
- tub beton
- rețea electrică
- troita
- camin vizitare
- cutie de gaz
- borna kilometrică
- borna hectometrică
- telegraf
- camin telefonic
- copac
- simbol punct
- platforma drum proiectat
- platforma drum existent
- rigola proiectată
- sant existent
- impermeziune
- taluz



**CURBA 4**  
R=32.00 m  
C=35.22 m  
T=19.63 m  
B=4.723 m  
U=129.9412 g

**CURBA 2**  
R=60.00 m  
C=26.28 m  
T=13.36 m  
B=1.434 m  
U=172.1118 g

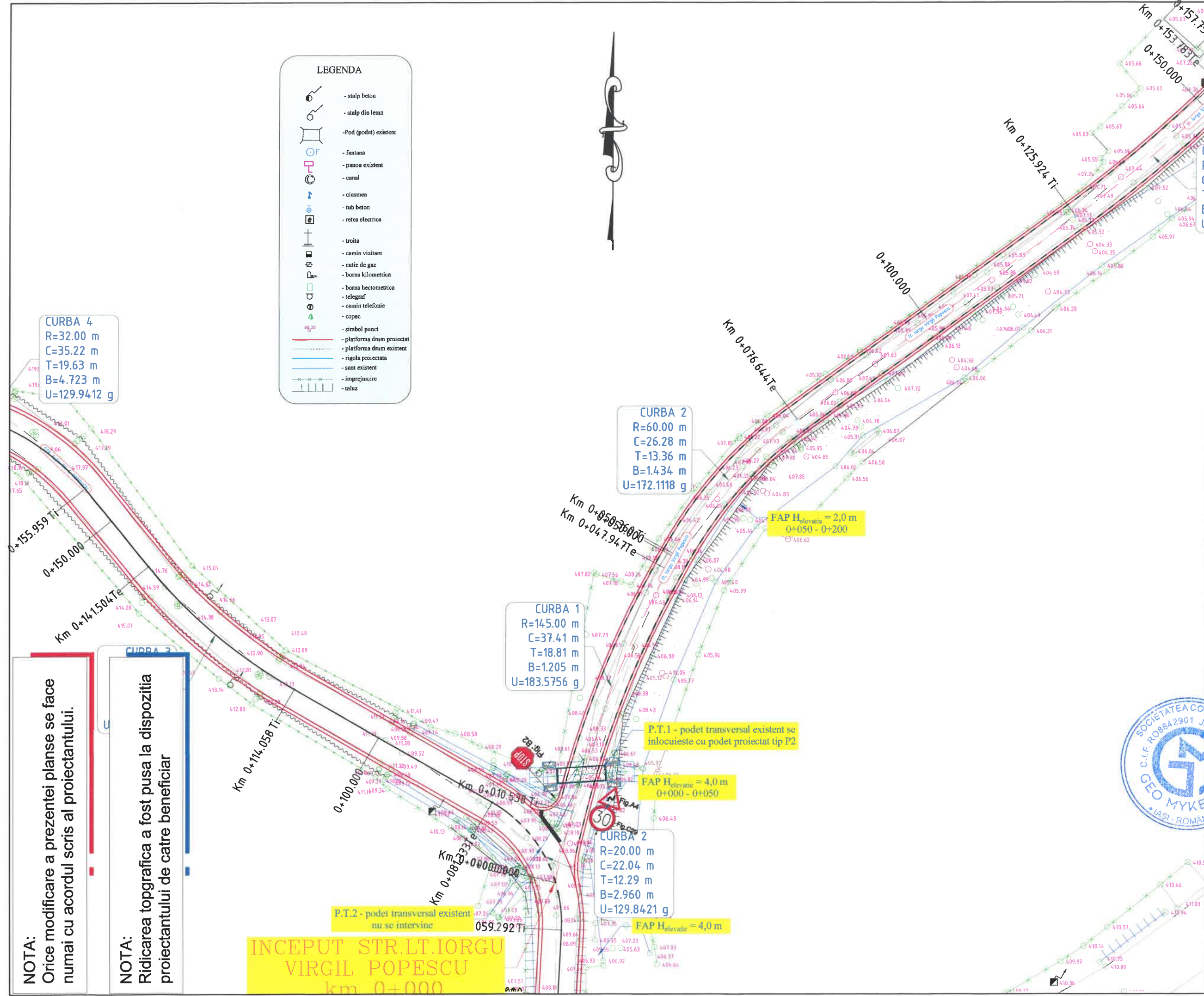
**CURBA 1**  
R=145.00 m  
C=37.41 m  
T=18.81 m  
B=1.205 m  
U=183.5756 g

**CURBA 2**  
R=20.00 m  
C=22.04 m  
T=12.29 m  
B=2.960 m  
U=129.8421 g

**NOTA:**  
Orice modificare a prezentei planse se face numai cu acordul scris al proiectantului.

**NOTA:**  
Ridicarea topografică a fost pusă la dispoziția proiectantului de către beneficiar

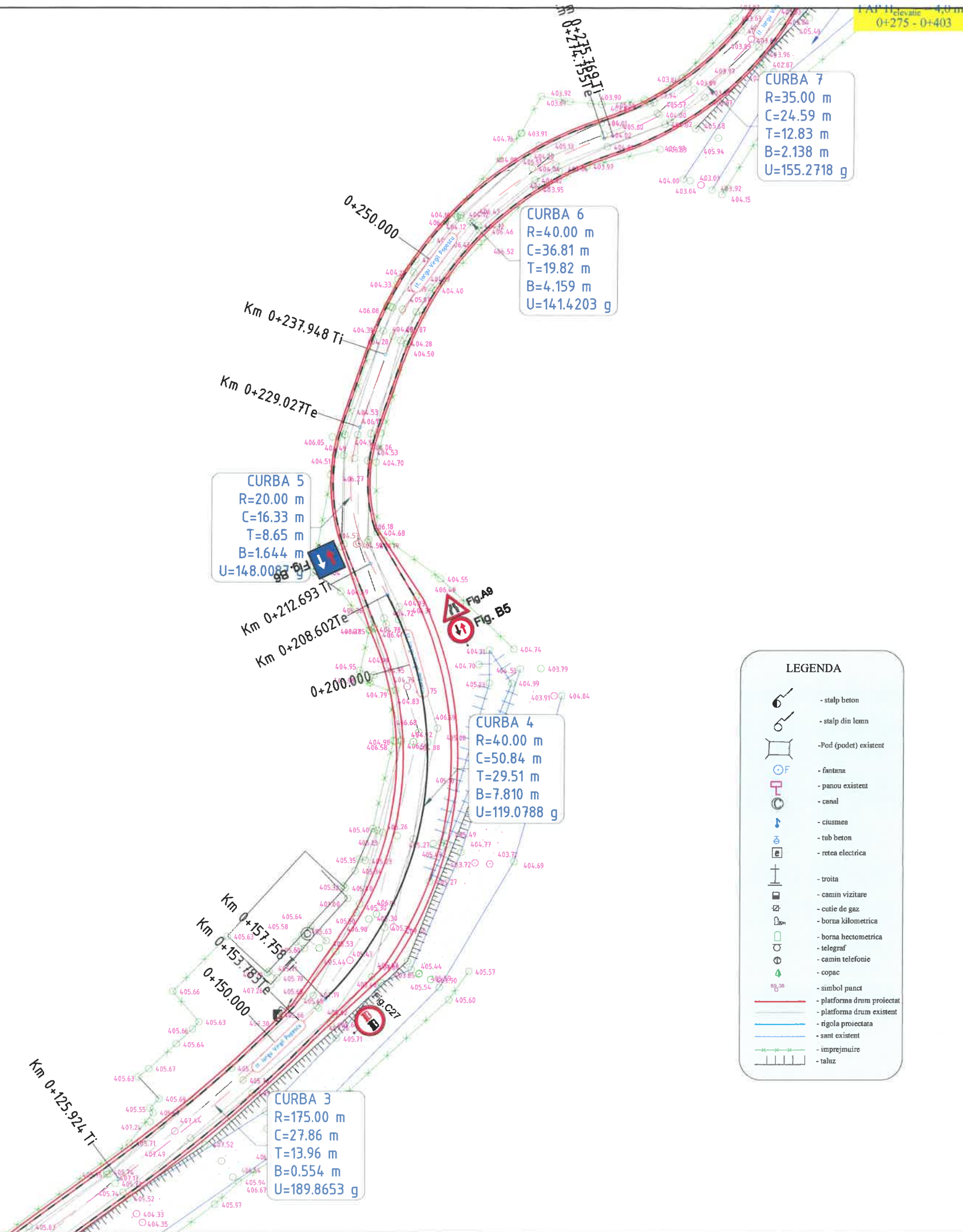
**INCEPUT STR.LT.IORGU VIRGIL POPESCU km 0+000**





**NOTA:**  
Orice modificare a prezentei planse se face numai cu acordul scris al proiectantului.

**NOTA:**  
Ridicarea topografica a fost pusa la dispozitia proiectantului de catre beneficiar



**HARTA CHEIE:**



**PROIECTANT:**

**GEO MYKE**  
J22/1087/1996, CUI 8642901  
IASI,  
TEL:0744.116340,  
FAX: 031. 080 91 26  
EMAIL: GEO.MYKE@YAHOO.COM

**VERIFICATOR:**

NUME  
SEMŃATURA  
CERINŃA  
REFERAT NR. / DATA

**BENEFICIAR:**  
COMUNA BĂLŢĂTEŞTI,  
JUDEŢUL NEAMŢ

**DENUMIRE PROIECT:**

MODERNIZARE DRUMURI DE INTERES LOCAL  
ÎN COMUNA BĂLŢĂTEŞTI, JUDEŢUL NEAMŢ

**FAZA:**

DOCUMENTAŢIE DE AVIZARE  
A LUCRĂRILOR DE INTERVENŢIE

**DESENAT**  
ing. Livia DOMNITA  
**PROIECTAT**  
ing. Dragos Ciopate  
**ŞEF PROIECT**  
ing. Dragos CIOPATE

**DENUMIRE PLANSA:**

PLAN DE SITUATIE

STR.L.T.ORGU VIRGIL POPESCU km 0+000 - km 0+403

PLANSĂ NR.: PL.-1.31

SCARA: 1:500

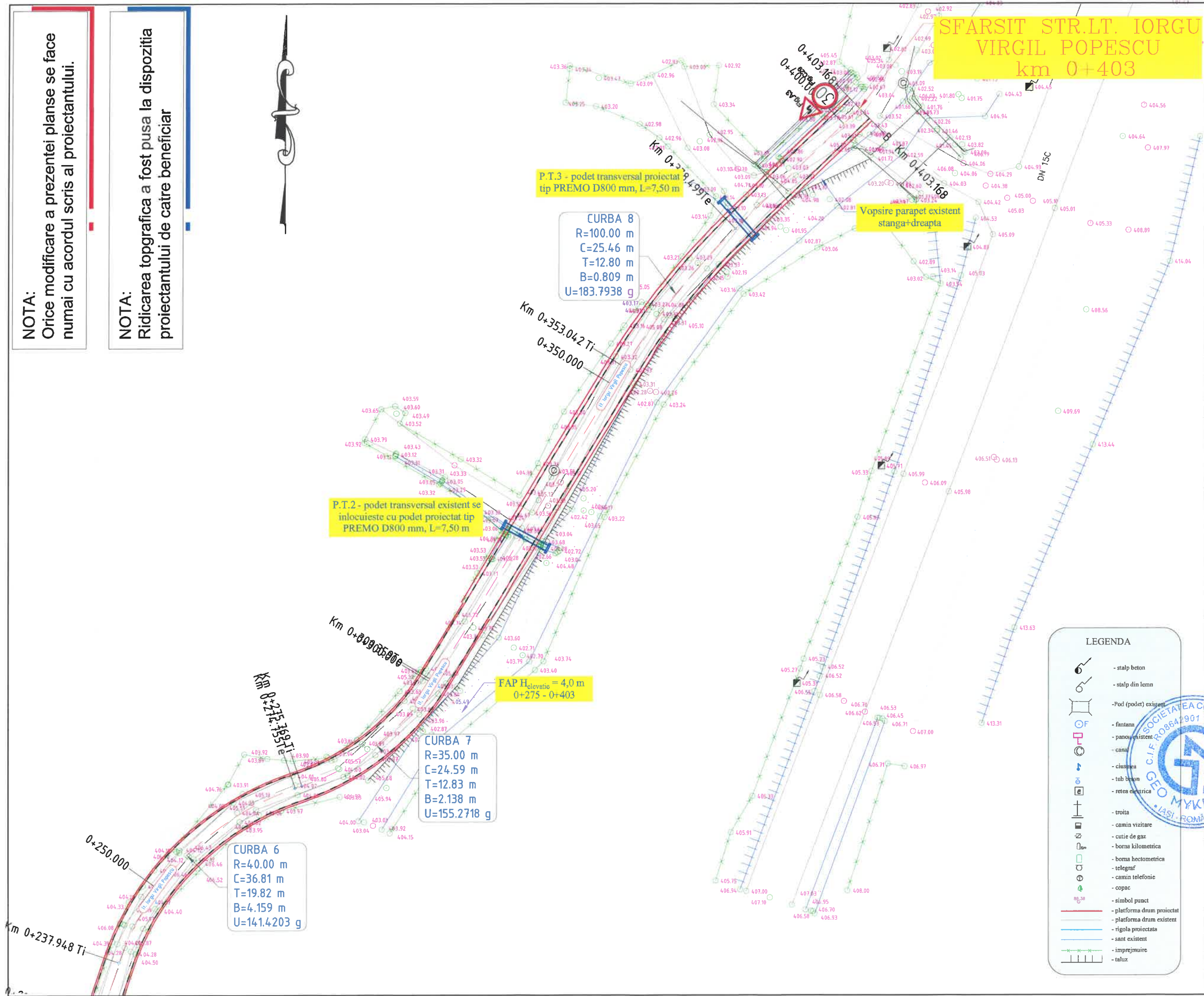
PROIECT NR.: 0506

DATA: FEBRUARIE 2021



**NOTA:**  
Orice modificare a prezentei planse se face numai cu acordul scris al proiectantului.

**NOTA:**  
Ridicarea topografică a fost pusă la dispoziția proiectantului de către beneficiar



**HARTA CHEIE:**



**PROIECTANT:**



J22/1087/1996, CUI 8642901  
IASI,  
TEL:0744.116340,  
FAX: 031.080 91 26  
EMAIL: GEO.MYKE@YAHOO.COM

**VERIFICATOR:**

NUME	
SEMNĂTURA	
CERINȚA	
REFERAT NR. / DATA	

**BENEFICIAR:**  
COMUNA BĂLȚĂTEȘTI,  
JUDEȚUL NEAMȚ

**DENUMIRE PROIECT:**  
MODERNIZARE DRUMURI DE INTERES LOCAL  
ÎN COMUNA BĂLȚĂTEȘTI, JUDEȚUL NEAMȚ

**FAZA:**  
DOCUMENTAȚIE DE AVIZARE  
A LUCRĂRILOR DE INTERVENȚIE

**LEGENDA**

- stalp beton
- stalp din lemn
- Pod (podet) existent
- fantana
- panou existent
- cana
- ciuștea
- tub beton
- rețea electrică
- troita
- cămin vizitare
- cutie de gaz
- bornă kilometrică
- bornă hectometrică
- telegraf
- cămin telefonic
- copac
- simbol punct
- platforma drum proiectat
- platforma drum existent
- rigola proiectată
- sant existent
- împrejmuire
- taluz



DESENAT	Ing. Livia DOMNITA	<i>Domnita</i>
PROIECTAT	Ing. Dragos Ciopate	<i>Ciopate</i>
ȘEF PROIECT	Ing. Dragos CIOPATE	<i>Ciopate</i>

**DENUMIRE PLANSA:**  
**PLAN DE SITUATIE**  
STR.LT.IORGU VIRGIL POPESCU km 0+000 - km 0+403  
**PLANSĂ NR.:** PL.-1.32  
**SCARA:** 1:500  
**PROIECT NR.:** 0506  
**DATA:** FEBRUARIE 2021

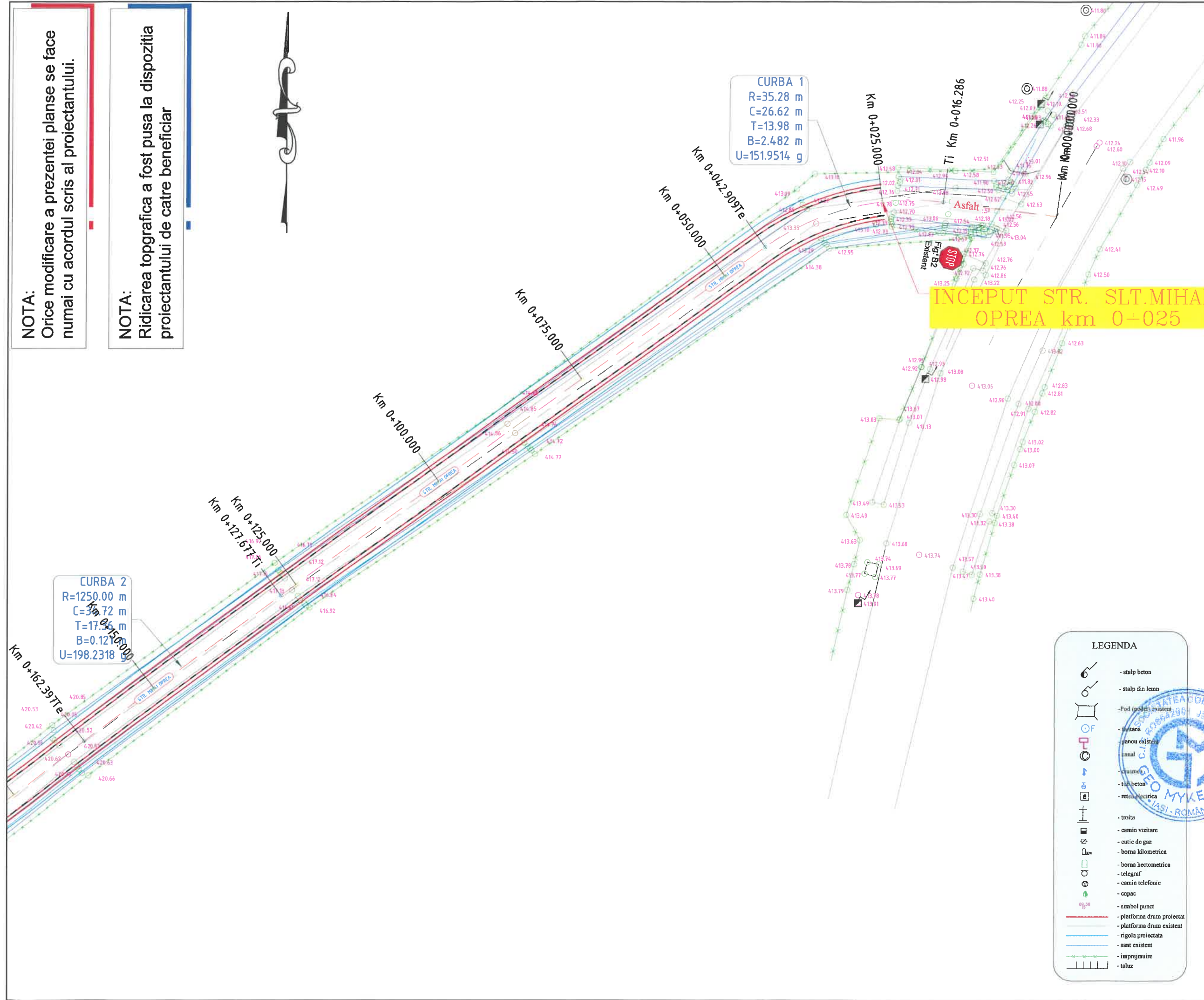


NOTA:

Orice modificare a prezentei planse se face numai cu acordul scris al proiectantului.

NOTA:

Ridicarea topografica a fost pusa la dispozitia proiectantului de catre beneficiar



HARTA CHEIE:



PROIECTANT:



J22/1087/1996, CUI 8642901

IASI,

TEL:0744.116340,

FAX: 031.080 91 26

EMAIL: GEO.MYKE@YAHOO.COM

VERIFICATOR:

NUME

SEMNĂTURA

CERINȚA

REFERAT NR. / DATA

BENEFICIAR:

COMUNA BĂLȚĂTEȘTI,  
JUDEȚUL NEAMȚ

DENUMIRE PROIECT:

MODERNIZARE DRUMURI DE INTERES LOCAL  
ÎN COMUNA BĂLȚĂTEȘTI, JUDEȚUL NEAMȚ

FAZA:

DOCUMENTAȚIE DE AVIZARE  
A LUCRĂRILOR DE INTERVENȚIE

DESENAT

ing. Livia DOMNITA

PROIECTAT

ing. Dragos Ciopate

ȘEF PROIECT

ing. Dragos CIOPATE

DENUMIRE PLANSA:

PLAN DE SITUATIE

STR. SLT. MIHAI OPREA km 0+025 - km 0+324

PLANSĂ NR.: PL.-1.33

SCARA: 1:500

PROIECT NR.: 0506

DATA: FEBRUARIE 2021

LEGENDA

- stalp beton
- stalp din lemn
- Pod (podet) existent
- butana  
- ganoa existent
- canal
- ciuzmea
- stalp beton
- rețea electrică
- troita
- camin vizitare
- cutie de gaz
- borna hectometrică
- telegraf
- camin telefonic
- copac
- simbol punct
- platforma drum proiectat
- platforma drum existent
- rigola proiectata
- sant existent
- impregnare
- taluz

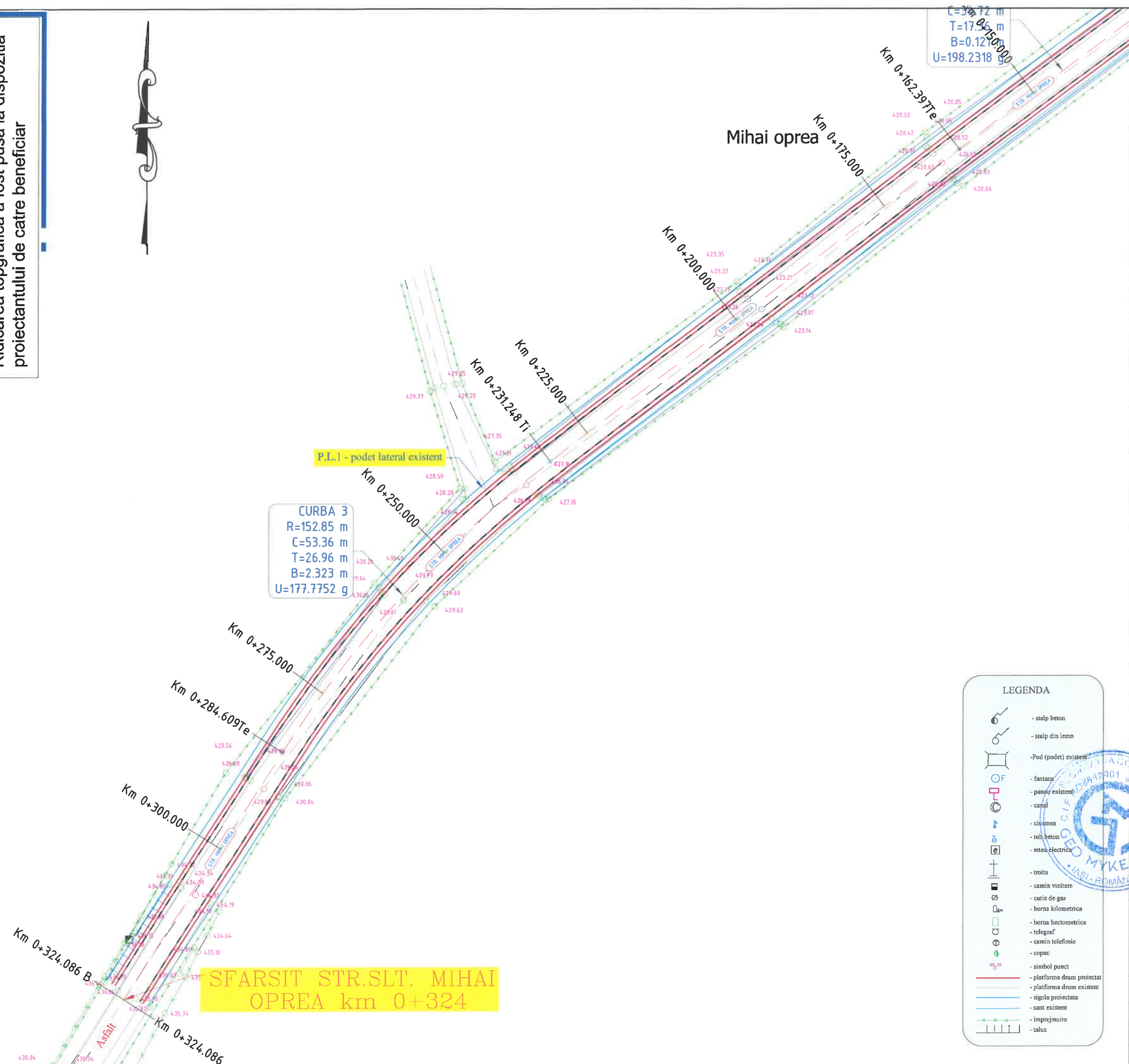


**NOTA:**

Orice modificare a prezentei planse se face numai cu acordul scris al proiectantului.

**NOTA:**

Ridicarea topografica a fost pusa la dispozitia proiectantului de catre beneficiar



C=34.72 m  
T=17.06 m  
B=0.12 m  
U=198.2318 g

**CURBA 3**  
R=152.85 m  
C=53.36 m  
T=26.96 m  
B=2.323 m  
U=177.7752 g

**LEGENDA**

	- stalp beton
	- stalp din lemn
	- Pod (podet) existent
	- fantana
	- panou existent
	- canal
	- ciusmea
	- tub beton
	- retea electrica
	- troita
	- camin vizitare
	- cutie de gaz
	- borna hectometrica
	- borna telegrafica
	- camin telefonic
	- copac
	- simbol punct
	- platforma drum proiectat
	- platforma drum existent
	- rigola proiectata
	- sant existent
	- imprezimtire
	- taluz

**HARTA CHEIE:**



**PROIECTANT:**



J22/1087/1996, CUI 8642901  
IASI,  
TEL:0744.116340,  
FAX: 031.080 91 26  
EMAIL: GEO.MYKE@YAHOO.COM

**VERIFICATOR:**

NUME	
SEMNĂTURA	
CERINȚA	
REFERAT NR. / DATA	

**BENEFICIAR:**  
COMUNA BĂLȚĂTEȘTI,  
JUDEȚUL NEAMȚ

**DENUMIRE PROIECT:**  
MODERNIZARE DRUMURI DE INTERES LOCAL  
ÎN COMUNA BĂLȚĂTEȘTI, JUDEȚUL NEAMȚ

**FAZA:**

DOCUMENTAȚIE DE AVIZARE  
A LUCRĂRILOR DE INTERVENȚIE

<b>DESENAT</b>	Ing. Livia DOMNITA	
<b>PROIECTAT</b>	Ing. Dragos Ciopate	
<b>ȘEF PROIECT</b>	Ing. Dragos CIOPATE	

**DENUMIRE PLANSA:**  
PLAN DE SITUATIE  
STR. SLT. MIHAI OPREA km 0+025 - km 0+324  
**PLANSĂ NR.:** PL.-1.34  
**SCARA:** 1:500  
**PROIECT NR.:** 0506  
**DATA:** FEBRUARIE 2021



**NOTA:**  
Orice modificare a prezentei planse se face numai cu acordul scris al proiectantului.

**NOTA:**  
Ridicarea topografica a fost pusa la dispozitia proiectantului de catre beneficiar



**HARTA CHEIE:**



**PROIECTANT:**



J22/1087/1996, CUI 8642901  
IASI,  
TEL: 0744.116340,  
FAX: 031.080.9126  
EMAIL: GEO.MYKE@YAHOO.COM

**VERIFICATOR:**

NUME  
SEMNĂTURA  
CERINȚA  
REFERAT NR. / DATA

**BENEFICIAR:**  
COMUNA BĂLȚĂTEȘTI,  
JUDEȚUL NEAMȚ

**DENUMIRE PROIECT:**

MODERNIZARE DRUMURI DE INTERES LOCAL  
ÎN COMUNA BĂLȚĂTEȘTI, JUDEȚUL NEAMȚ

**FAZA:**

DOCUMENTAȚIE DE AVIZARE  
A LUCRĂRILOR DE INTERVENȚIE

DESENAT

ing. Livia DOMNITA

PROIECTAT

ing. Dragos Ciopate

ȘEF PROIECT

ing. Dragos CIOPATE

**DENUMIRE PLANSA:**

PLAN DE SITUAȚIE

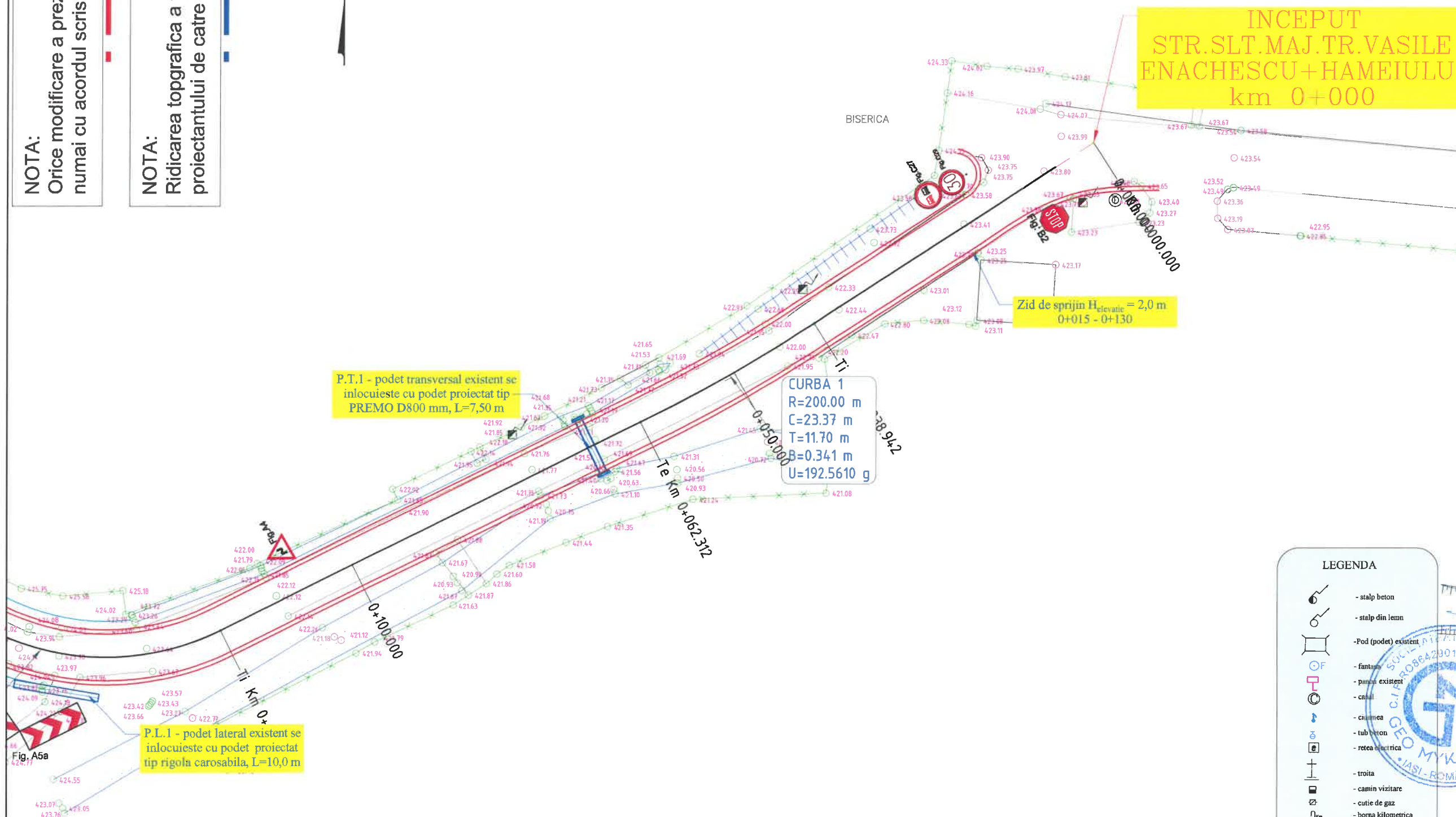
STR. SLT. MAJ. TR. VASILE ENACHESCU + HAMEIULUI km 0+000 - km 0+600

PLANSĂ NR.: PL.-1.35

SCARA: 1:500

PROIECT NR.: 0506

DATA: FEBRUARIE 2021



**LEGENDA**

- stalp beton
- stalp din lemn
- Pod (podet) existent
- fantana
- panta existent
- canal
- clădire
- tub beton
- rețea electrică
- troita
- camin vizitare
- cutie de gaz
- borna kilometrică
- borna hectometrică
- telegraf
- camin telefonic
- copac
- simbol punct
- platforma drum proiectat
- platforma drum existent
- rigola proiectata
- sant existent
- imprejmuire
- taluz



**NOTA:**  
Orice modificare a prezentei planse se face numai cu acordul scris al proiectantului.

**NOTA:**  
Ridicarea topografică a fost pusă la dispoziția proiectantului de către beneficiar



**HARTA CHEIE:**



**PROIECTANT:**



J22/1087/1996, CUI 8642901  
IASI,  
TEL: 0744.116340,  
FAX: 031.080.9126  
EMAIL: GEO.MYKE@YAHOO.COM

**VERIFICATOR:**

NUME	
SEMNĂTURA	
CERINȚA	
REFERAT NR. / DATA	

**BENEFICIAR:**  
COMUNA BĂLȚĂTEȘTI,  
JUDEȚUL NEAMȚ

**DENUMIRE PROIECT:**

MODERNIZARE DRUMURI DE INTERES LOCAL  
ÎN COMUNA BĂLȚĂTEȘTI, JUDEȚUL NEAMȚ

**FAZA:**

DOCUMENTAȚIE DE AVIZARE  
A LUCRĂRILOR DE INTERVENȚIE

DESENAT

ing. Livia DOMNITA

PROIECTAT

ing. Dragos Ciopate

ȘEF PROIECT

ing. Dragos CIOPATE

**DENUMIRE PLANSA:**

PLAN DE SITUATIE

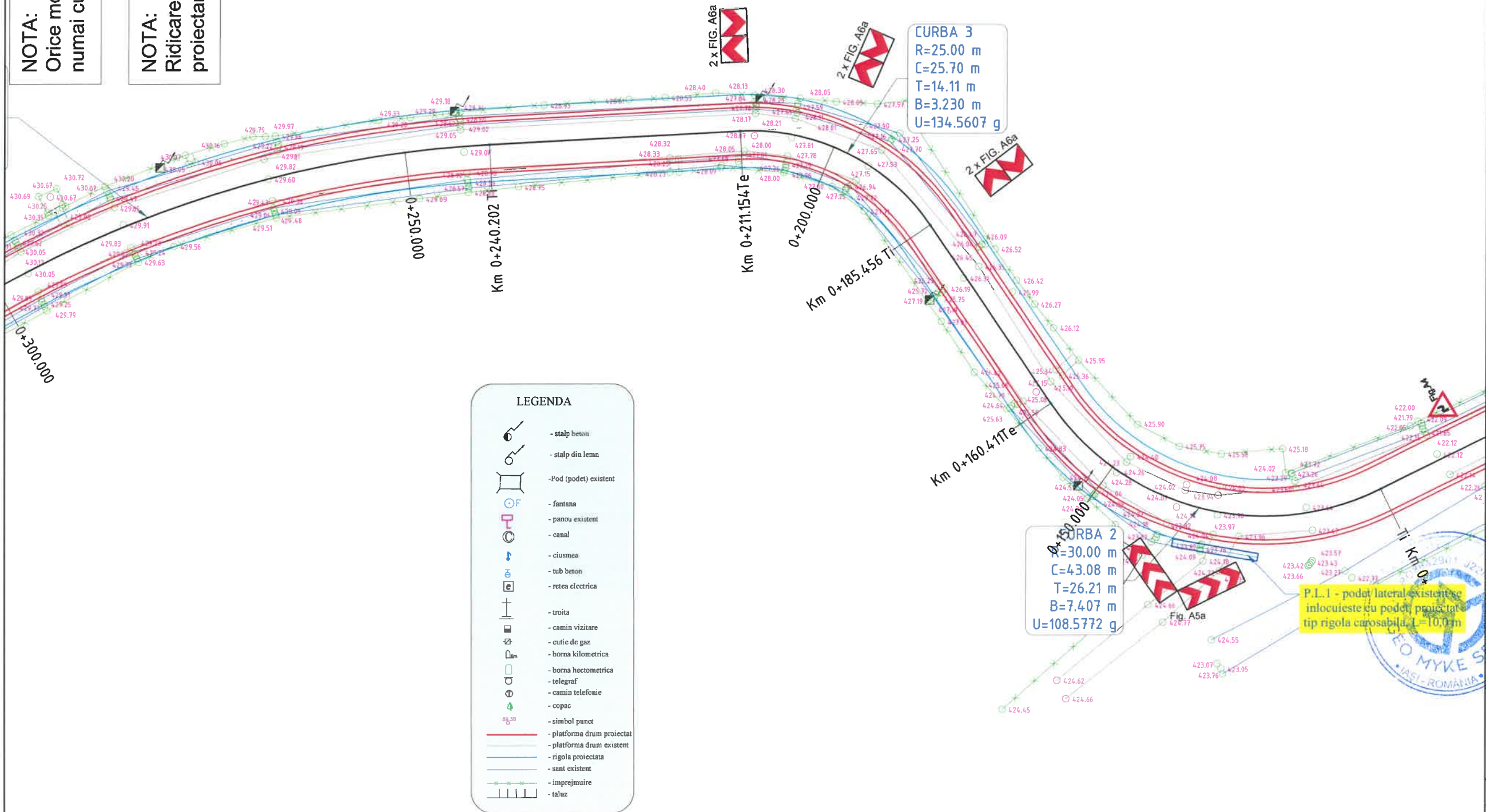
STR. S. T. MAJ. TR. VASILE ENACHESCU-HAMERULUI km 0+000 - km 0+800

PLANSĂ NR.: PL.-1.36

SCARA: 1:500

PROIECT NR.: 0506

DATA: FEBRUARIE 2021



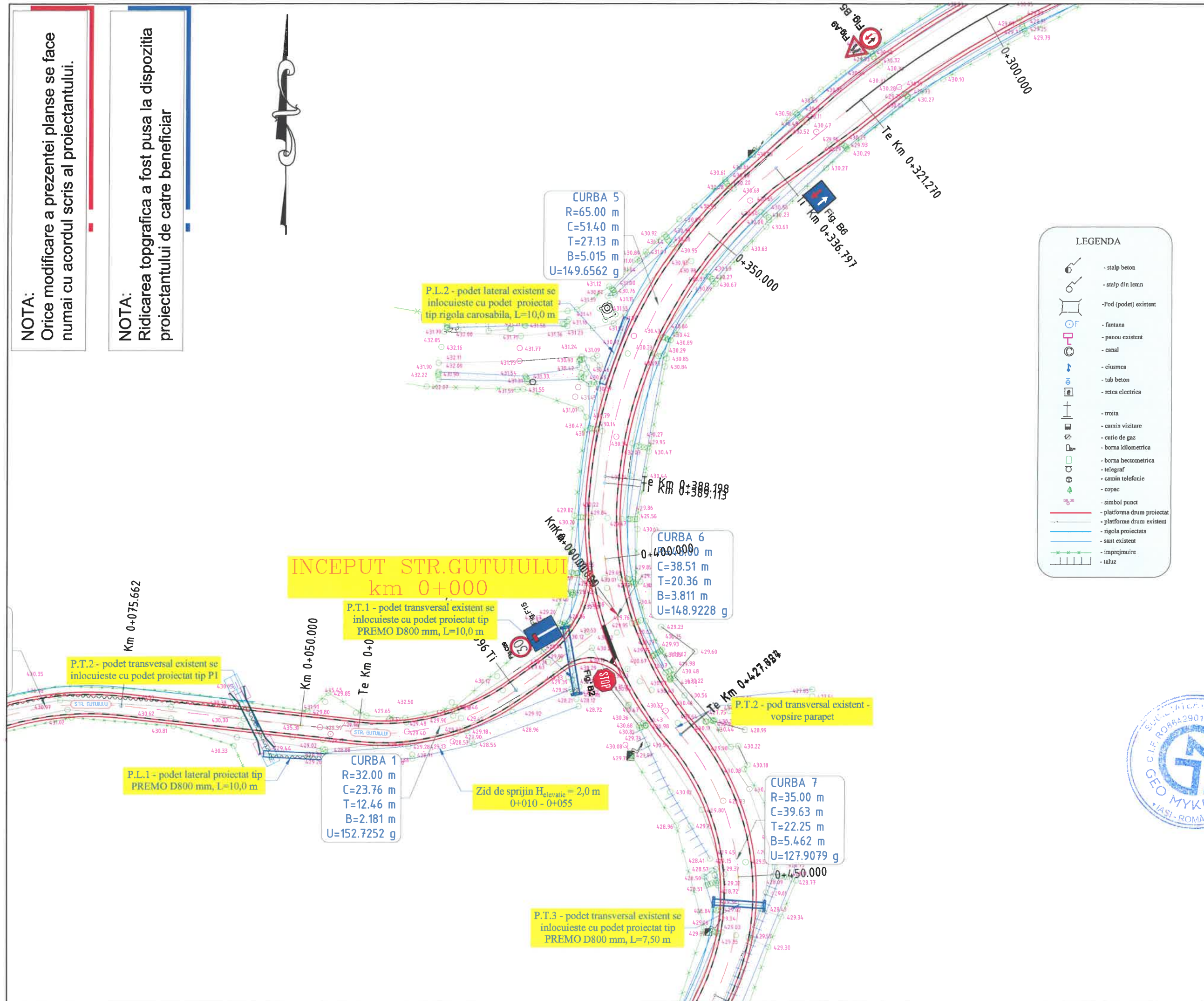


**NOTA:**

Orice modificare a prezentei planse se face numai cu acordul scris al proiectantului.

**NOTA:**

Ridicarea topografica a fost pusa la dispozitia proiectantului de catre beneficiar



**HARTA CHEIE:**



**PROIECTANT:**



J22/1087/1996, CUI 8642901  
IASI,  
TEL:0744.116340,  
FAX: 031.080 91 26  
EMAIL: GEO.MYKE@YAHOO.COM

**VERIFICATOR:**

NUME	
SEMNAȚURA	
CERINȚA	
REFERAT NR. / DATA	

**BENEFICIAR:**  
**COMUNA BĂLȚĂTEȘTI,**  
**JUDEȚUL NEAMȚ**

**DENUMIRE PROIECT:**  
**MODERNIZARE DRUMURI DE INTERES LOCAL**  
**ÎN COMUNA BĂLȚĂTEȘTI, JUDEȚUL NEAMȚ**

**FAZA:**  
**DOCUMENTAȚIE DE AVIZARE**  
**A LUCRĂRILOR DE INTERVENȚIE**

DESENAT	ing. Livia DOMNITA
PROIECTAT	ing. Dragos Ciopate
ȘEF PROIECT	ing. Dragos CIOPATE

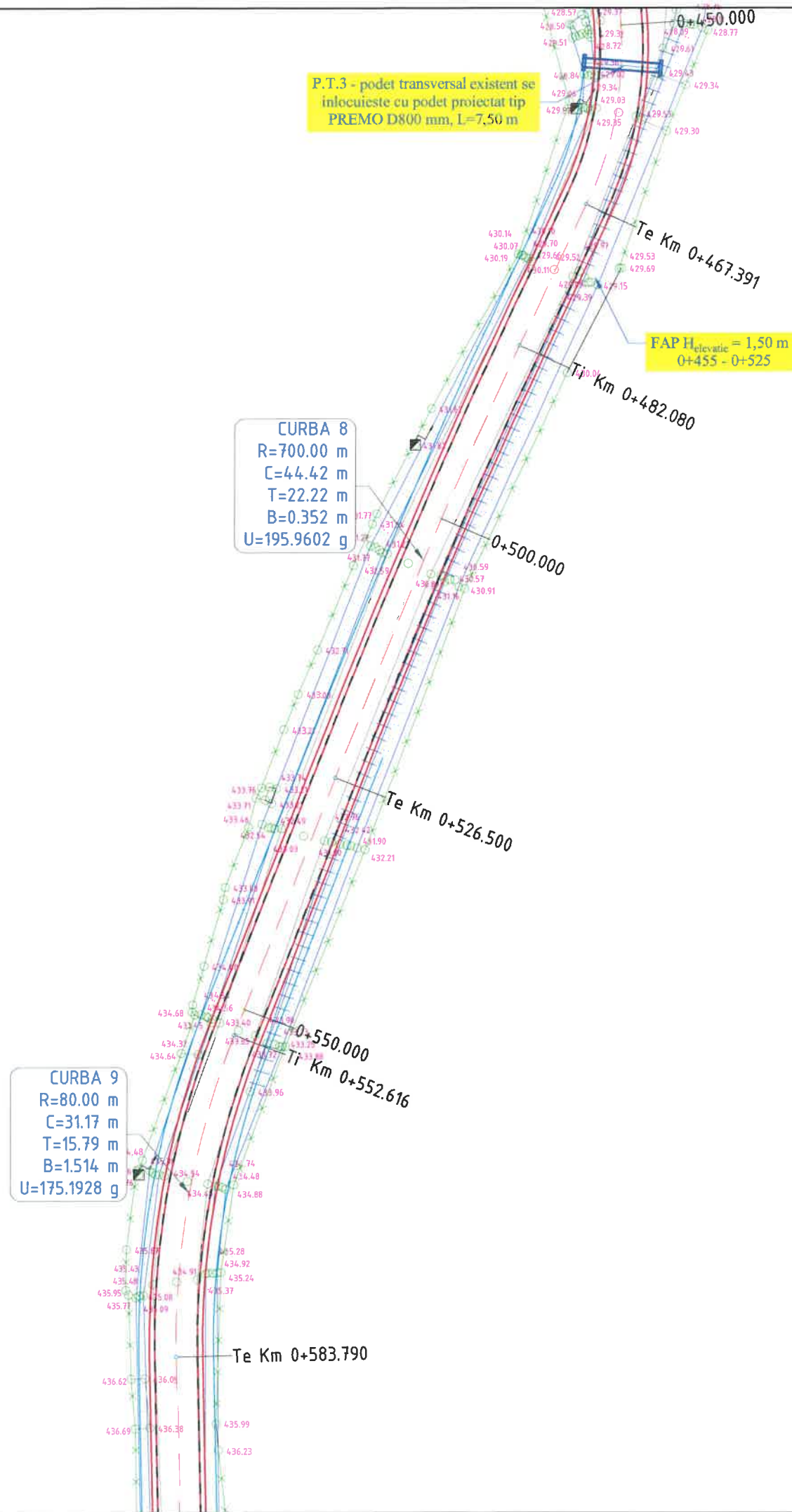
**DENUMIRE PLANSA:**  
**PLAN DE SITUATIE**  
STR.ȘI.T.MAJ. TR. VASILE ENACHESCU+HAMERULUI km 0+000 - km 0+600  
PLANSĂ NR.: PL.-1.37  
SCARA: 1:500  
PROIECT NR.: 0506  
DATA: FEBRUARIE 2021





**NOTA:**  
Orice modificare a prezentei planse se face numai cu acordul scris al proiectantului.

**NOTA:**  
Ridicarea topografică a fost pusă la dispoziția proiectantului de către beneficiar



**LEGENDA**

- stalp beton
- stalp din lemn
- Pod (podet) existent
- fantana
- panou existent
- canal
- ciusmea
- tub beton
- rețea electrică
- troita
- cămin vizitare
- cutie de gaz
- borna kilometrică
- borna hectometrică
- telegraf
- cămin telefonie
- copac
- simbol punct
- platforma drum proiectat
- platforma drum existent
- rigola proiectată
- sant existent
- impregnare
- taluz



**HARTA CHEIE:**



**PROIECTANT:**

**GEO MYKE**  
J22/1087/1996, CUI 8642901  
IASI,  
TEL:0744.116340,  
FAX: 031.080 91 26  
EMAIL: GEO.MYKE@YAHOO.COM

**VERIFICATOR:**

NUME	
SEMNĂTURA	
CERINȚA	
REFERAT NR. / DATA	

**BENEFICIAR:**

**COMUNA BĂLȚĂTEȘTI,  
JUDEȚUL NEAMȚ**

**DENUMIRE PROIECT:**

**„MODERNIZARE DRUMURI DE INTERES LOCAL  
ÎN COMUNA BĂLȚĂTEȘTI, JUDEȚUL NEAMȚ”**

**FAZA:**

**DOCUMENTAȚIE DE AVIZARE  
A LUCRĂRILOR DE INTERVENȚIE**

DESENAT	Ing. Livia DOMNITA	<i>Domnita</i>
PROIECTAT	Ing. Dragos Ciopate	<i>Ciopate</i>
ȘEF PROIECT	Ing. Dragos CIOPATE	<i>Ciopate</i>

**DENUMIRE PLANSA:**

**PLAN DE SITUATIE**  
STR.ȘI.T.MAI.TR.VASILE ENACHEȘCU+HAMERULUI km 0+000 - km 0+800  
PLANSĂ NR.: PL.-1.38  
SCARA: 1:500  
PROIECT NR.: 0506  
DATA: FEBRUARIE 2021



**NOTA:**

Orice modificare a prezentei planse se face numai cu acordul scris al proiectantului.

**NOTA:**

Ridicarea topografica a fost pusa la dispozitia proiectantului de catre beneficiar

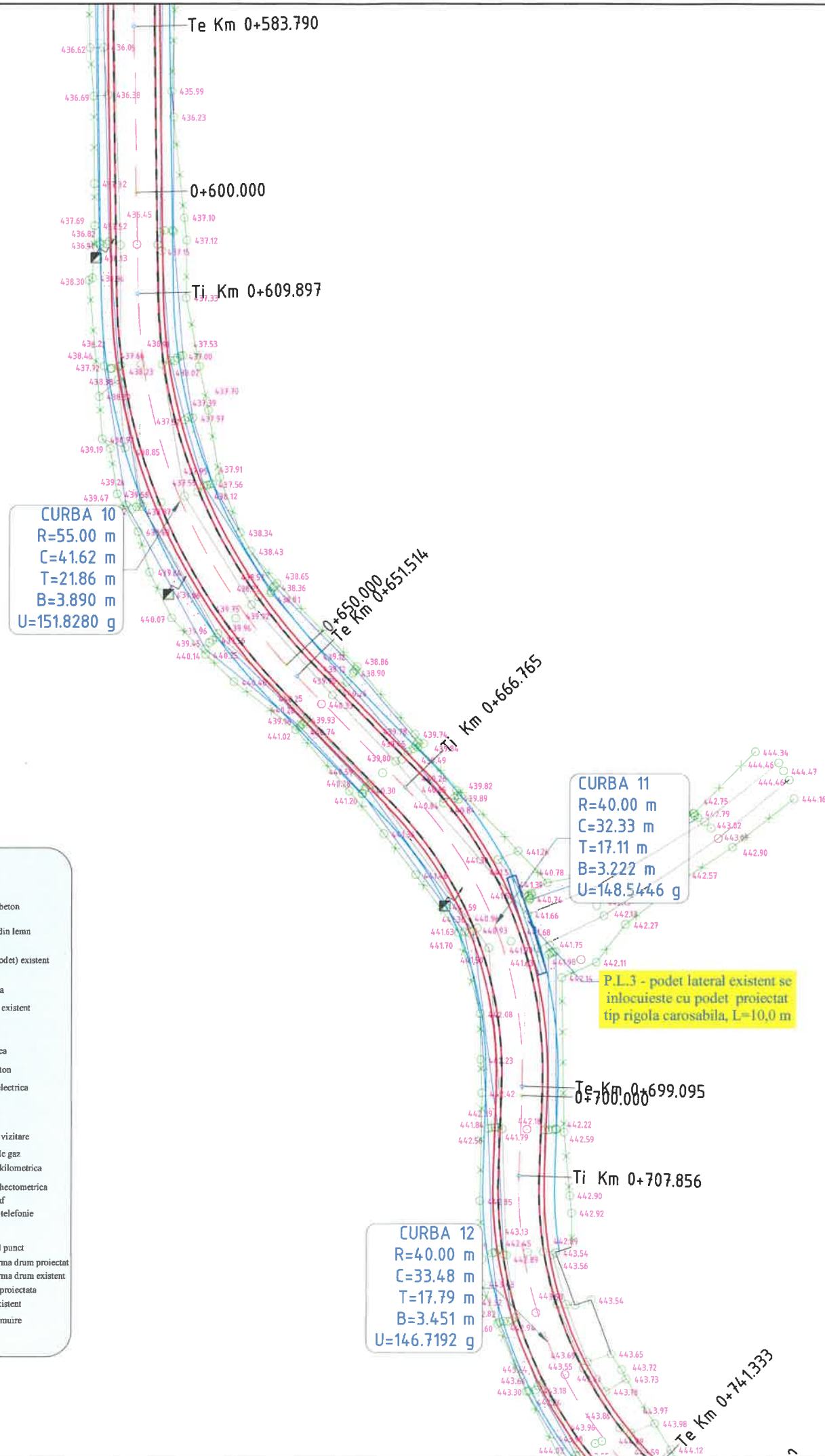
LEGENDA	
	- stalp beton
	- stalp din lemn
	- Pod (podet) existent
	- fantana
	- panou existent
	- canal
	- ciusnea
	- tub beton
	- retea electrica
	- troita
	- camin vizitare
	- cutie de gaz
	- borna kilometrica
	- borna hectometrica
	- telegraf
	- camin telefonie
	- copac
	- simbol punct
	- platforma drum proiectat
	- platforma drum existent
	- rigola proiectata
	- sant existent
	- imprejurire
	- taluz

**CURBA 10**  
 R=55.00 m  
 C=41.62 m  
 T=21.86 m  
 B=3.890 m  
 U=151.8280 g

**CURBA 11**  
 R=40.00 m  
 C=32.33 m  
 T=17.11 m  
 B=3.222 m  
 U=148.5446 g

**CURBA 12**  
 R=40.00 m  
 C=33.48 m  
 T=17.79 m  
 B=3.451 m  
 U=146.7192 g

P.L.3 - podet lateral existent se inlocuieste cu podet proiectat tip rigola carosabila, L=10,0 m



**HARTA CHEIE:**



**PROIECTANT:**



J22/1087/1996, CUI 8642901  
 IASI,  
 TEL:0744.116340,  
 FAX: 031.080 91 26  
 EMAIL: GEO.MYKE@YAHOO.COM

**VERIFICATOR:**

NUME	
SEMNAȚURA	
CERINȚA	
REFERAT NR. / DATA	

**BENEFICIAR:**  
 COMUNA BĂLȚĂTEȘTI,  
 JUDEȚUL NEAMȚ

**DENUMIRE PROIECT:**  
 MODERNIZARE DRUMURI DE INTERES LOCAL  
 ÎN COMUNA BĂLȚĂTEȘTI, JUDEȚUL NEAMȚ

**FAZA:**  
 DOCUMENTAȚIE DE AVIZARE  
 A LUCRĂRILOR DE INTERVENȚIE



DESENAT	
ing. Livia DOMNITA	
PROIECTAT	
ing. Dragos Ciopate	
ȘEF PROIECT	
ing. Dragos CIOPATE	

**DENUMIRE PLANSA:**  
 PLAN DE SITUATIE

STR.ȘI T. MAJ. TR. VASILE ENACHESCU-HAMEJULUI km 0+000 - km 0+800	
PLANSĂ NR.:	PL.-1.39
SCARA:	1:500
PROIECT NR.:	0506
DATA:	FEBRUARIE 2021







**HARTA CHEIE:**



**PROIECTANT:**



J22/1087/1996, CUI 8642901  
IASI,  
TEL:0744.116340,  
FAX: 031.080 91 26  
EMAIL: GEO.MYKE@YAHOO.COM

**VERIFICATOR:**

NUME
SEMNAȚURA
CERINȚA
REFERAT NR. / DATA

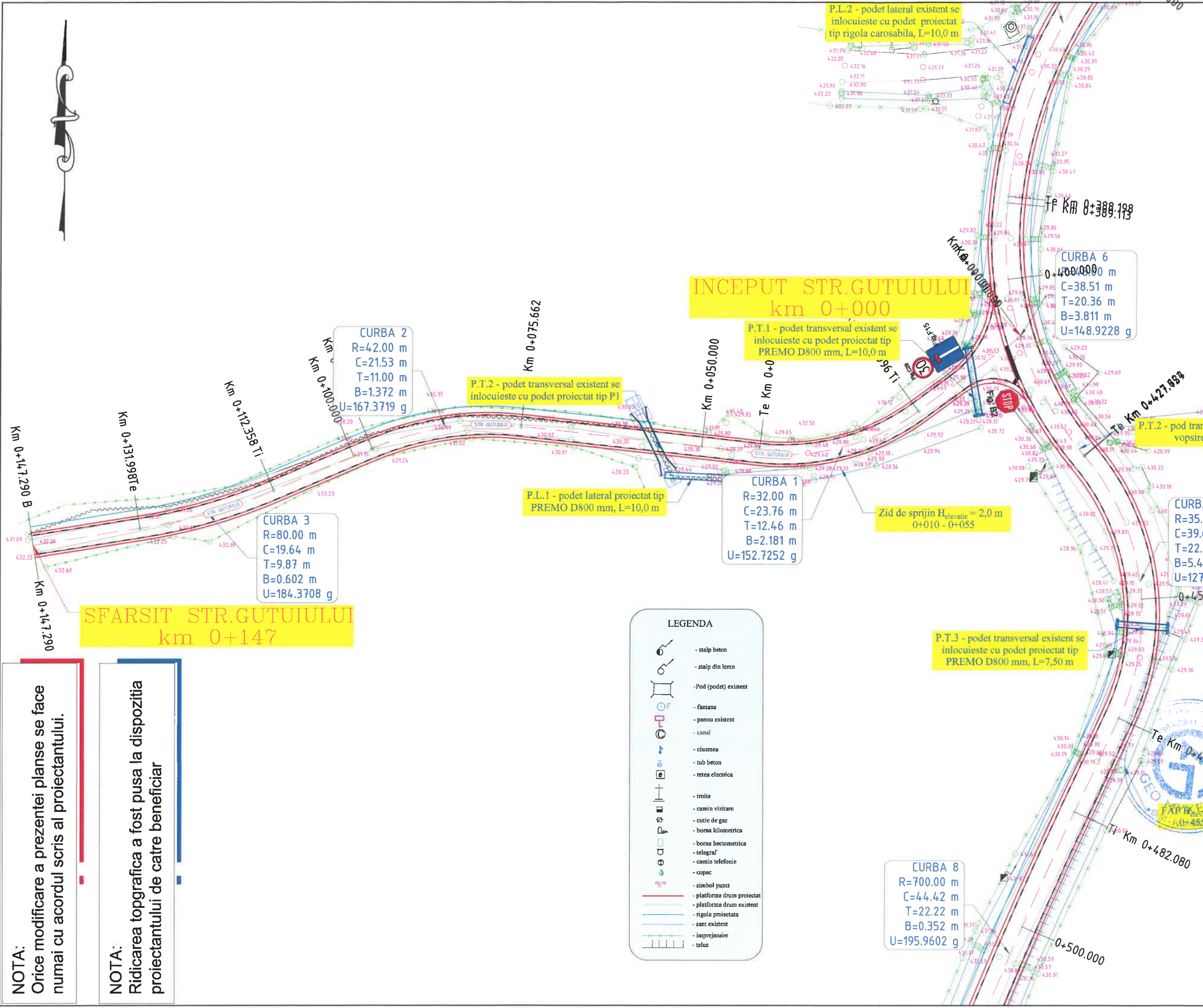
**BENEFICIAR:**  
**COMUNA BĂLȚĂTEȘTI, JUDEȚUL NEAMȚ**

**DENUMIRE PROIECT:**  
**MODERNIZARE DRUMURI DE INTERES LOCAL  
ÎN COMUNA BĂLȚĂTEȘTI, JUDEȚUL NEAMȚ**

**FAZA:**  
**DOCUMENTAȚIE DE AVIZARE  
A LUCRĂRILOR DE INTERVENȚIE**

DESENAT	ing. Livia DOMNITA
PROIECTAT	ing. Dragos Ciopate
ȘEF PROIECT	ing. Dragos CIOPATE

**DENUMIRE PLANSA:**  
**PLAN DE SITUATIE  
STR.GUTUIULUI km 0+000 - km 0+147**  
PLANSĂ NR.: PL.-1.41  
SCARA: 1:500  
PROIECT NR.: 0506  
DATA: FEBRUARIE 2021



**LEGENDA**

	- stalp beton
	- stalp din lemn
	- Pod (podet) existent
	- fantana
	- panou existent
	- canal
	- ciusmea
	- tub beton
	- rețea electrică
	- troita
	- cămin vizitare
	- cutie de gaz
	- borna kilometrică
	- borna hectometrică
	- telegraf
	- cămin telefonic
	- copac
	- simbol punct
	- platforma drum proiectat
	- platforma drum existent
	- rigola proiectată
	- sant existent
	- împrejmuire
	- taluz

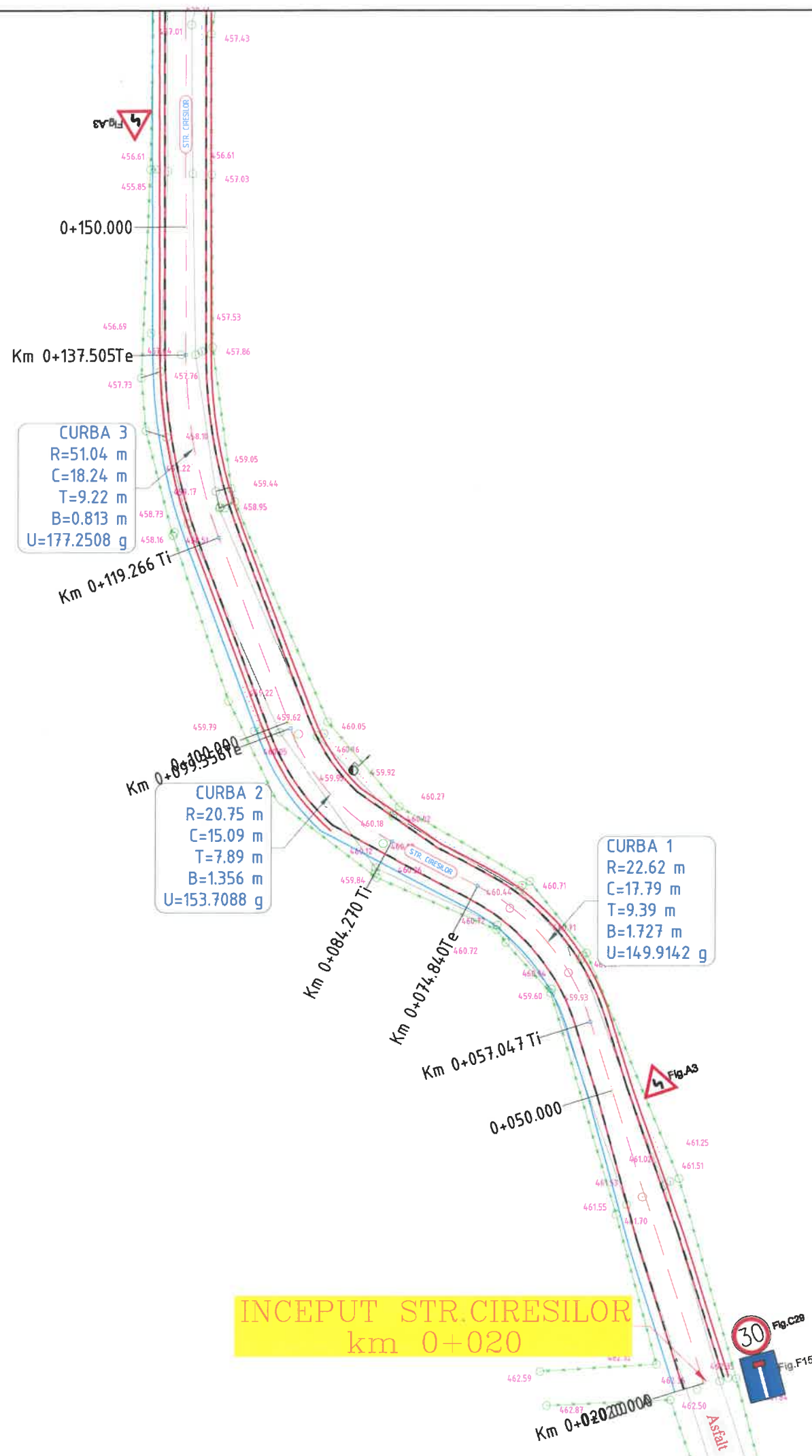
**NOTA:**  
Orice modificare a prezentei planse se face numai cu acordul scris al proiectantului.

**NOTA:**  
Ridicarea topografică a fost pusă la dispoziția proiectantului de către beneficiar



**NOTA:**  
Orice modificare a prezentei planse se face numai cu acordul scris al proiectantului.

**NOTA:**  
Ridicarea topografica a fost pusa la dispozitia proiectantului de catre beneficiar



**LEGENDA**

	- stalp beton
	- stalp din lemn
	- Pod (podet) existent
	- fântâna
	- panou existent
	- canal
	- ciusmea
	- tub beton
	- retea electrica
	- troita
	- camin vizitare
	- cutie de gaz
	- borna kilometrica
	- borna hectometrica
	- telegraf
	- camin telefonie
	- copac
	- simbol punct
	- platforma drum proiectat
	- platforma drum existent
	- rigola proiectata
	- sant existent
	- imprejmuire
	- taluz



**HARTA CHEIE:**



**PROIECTANT:**



J22/1087/1996, CUI 8642901  
IASI,  
TEL:0744.116340,  
FAX: 031. 080 91 26  
EMAIL: GEO.MYKE@YAHOO.COM

**VERIFICATOR:**

NUME	
SEMNĂTURA	
CERINȚA	
REFERAT NR. / DATA	

**BENEFICIAR:**  
COMUNA BĂLȚĂTEȘTI,  
JUDEȚUL NEAMȚ

**DENUMIRE PROIECT:**

MODERNIZARE DRUMURI DE INTERES LOCAL  
ÎN COMUNA BĂLȚĂTEȘTI, JUDEȚUL NEAMȚ

**FAZA:**

DOCUMENTAȚIE DE AVIZARE  
A LUCRĂRILOR DE INTERVENȚIE

DESENAT	ing. Livia DOMNITA	
PROIECTAT	ing. Dragos Ciopate	
ȘEF PROIECT	ing. Dragos CIOPATE	

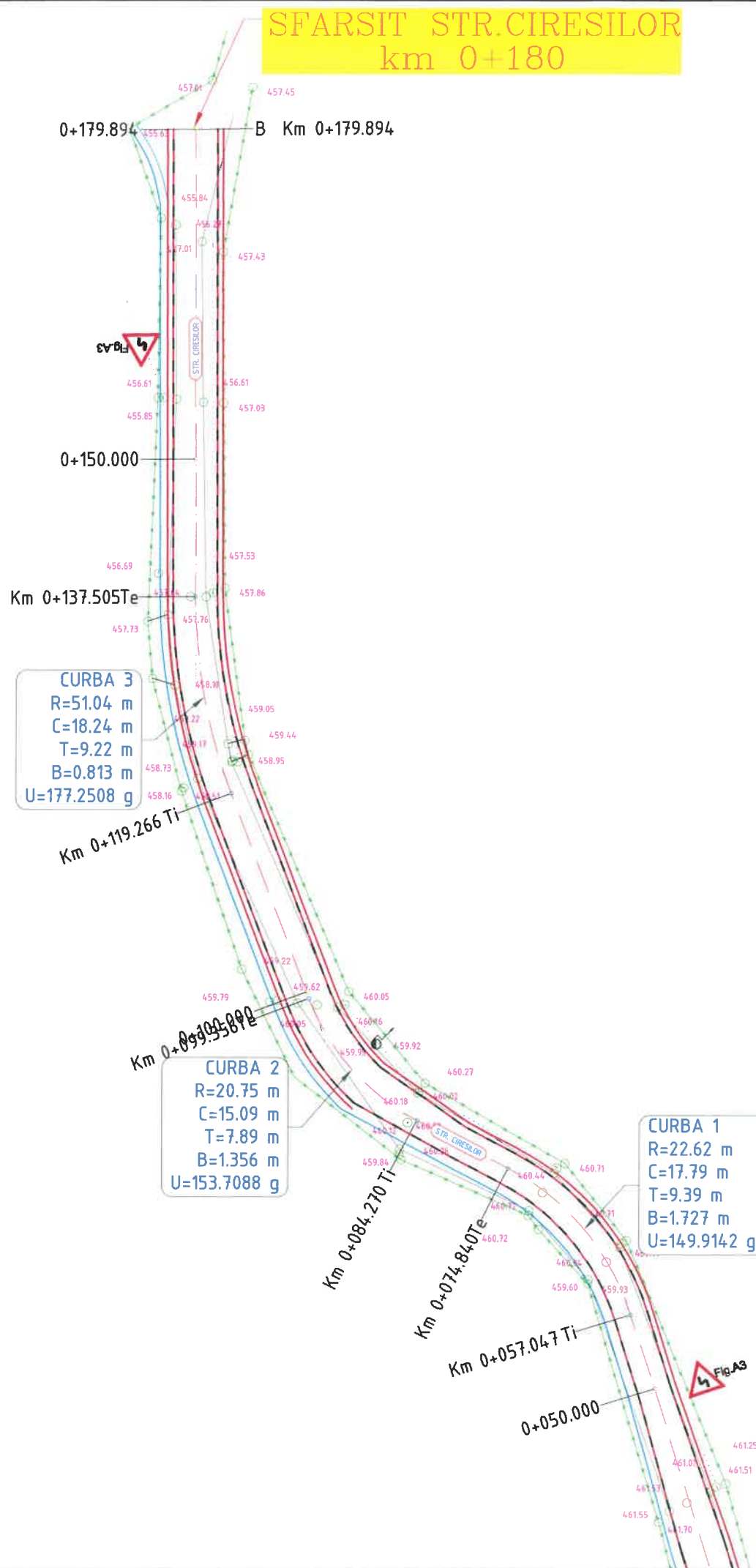
**DENUMIRE PLANSA:**

PLAN DE SITUATIE  
STR.CIRESILOR km 0+020 - km 0+180  
PLANSA NR.: PL.-1.42  
SCARA: 1:500  
PROIECT NR.: 0506  
DATA: FEBRUARIE 2021



**NOTA:**  
Orice modificare a prezentei planse se face numai cu acordul scris al proiectantului.

**NOTA:**  
Ridicarea topografica a fost pusa la dispozitia proiectantului de catre beneficiar



**LEGENDA**

	- stalp beton
	- stalp din lemn
	- Pod (podet) existent
	- fantana
	- panou existent
	- canal
	- ciusmea
	- tub beton
	- retea electrica
	- troita
	- camin vizitare
	- cutie de gaz
	- borna kilometrica
	- borna hectometrica
	- camin telefonie
	- copac
	- simbol punct
	- platforma drum proiectat
	- platforma drum existent
	- rigola proiectata
	- sant existent
	- imprejmuire
	- taluz

**HARTA CHEIE:**



**PROIECTANT:**



J22/1087/1996, CUI 8642901  
IASI,  
TEL:0744.116340,  
FAX: 031. 080 91 26  
EMAIL: GEO.MYKE@YAHOO.COM

**VERIFICATOR:**

NUME	
SEMNĂTURA	
CERINȚA	
REFERAT NR. / DATA	

**BENEFICIAR:**  
COMUNA BĂLȚĂTEȘTI,  
JUDEȚUL NEAMȚ

**DENUMIRE PROIECT:**

MODERNIZARE DRUMURI DE INTERES LOCAL  
ÎN COMUNA BĂLȚĂTEȘTI, JUDEȚUL NEAMȚ

**FAZA:**

DOCUMENTAȚIE DE AVIZARE  
A LUCRĂRILOR DE INTERVENȚIE

DESENAT	ing. Livia DOMNITA	
PROIECTAT	ing. Dragos Ciopate	
ȘEF PROIECT	ing. Dragos CIOPATE	

**DENUMIRE PLANSA:**  
PLAN DE SITUATIE  
STR.CIRESILOR km 0+020 - km 0+180

PLANSĂ NR.: PL.-1.43  
SCARA: 1:500  
PROIECT NR.: 0506  
DATA: FEBRUARIE 2021



**HARTA CHEIE:**



**PROIECTANT:**



J22/1087/1996, CUI 8642901  
IASI,  
TEL: 0744.116340,  
FAX: 031.080.9126  
EMAIL: GEO.MYKE@YAHOO.COM

**VERIFICATOR:**

NUME  
SEMNĂTURA  
CERINȚA  
REFERAT NR. / DATA

**BENEFICIAR:**  
COMUNA BĂLȚĂTEȘTI,  
JUDEȚUL NEAMȚ

**DENUMIRE PROIECT:**  
MODERNIZARE DRUMURI DE INTERES LOCAL  
ÎN COMUNA BĂLȚĂTEȘTI, JUDEȚUL NEAMȚ

**FAZA:**

DOCUMENTAȚIE DE AVIZARE  
A LUCRĂRILOR DE INTERVENȚIE

DESENAT

ing. Livia DOMNITA

PROIECTAT

ing. Dragos Ciopate

ȘEF PROIECT

ing. Dragos CIOPATE

**DENUMIRE PLANSA:**

PLAN DE SITUATIE

STR.PALTINULUI km 0+000 - km 0+151

PLANSA NR.: PL.-1.44

SCARA: 1:500

PROIECT NR.: 0506

DATA: FEBRUARIE 2021

**SFARSIT STR.PALTINULUI  
km 0+151**

**CURBA 3**  
R=33.27 m  
C=26.76 m  
T=14.15 m  
B=2.653 m  
U=148.8072 g

**CURBA 1**  
R=52.98 m  
C=38.66 m  
T=19.57 m  
B=1.857 m  
U=175.4657 g

**CURBA 2**  
R=100.31 m  
C=38.66 m  
T=19.57 m  
B=1.857 m  
U=175.4657 g

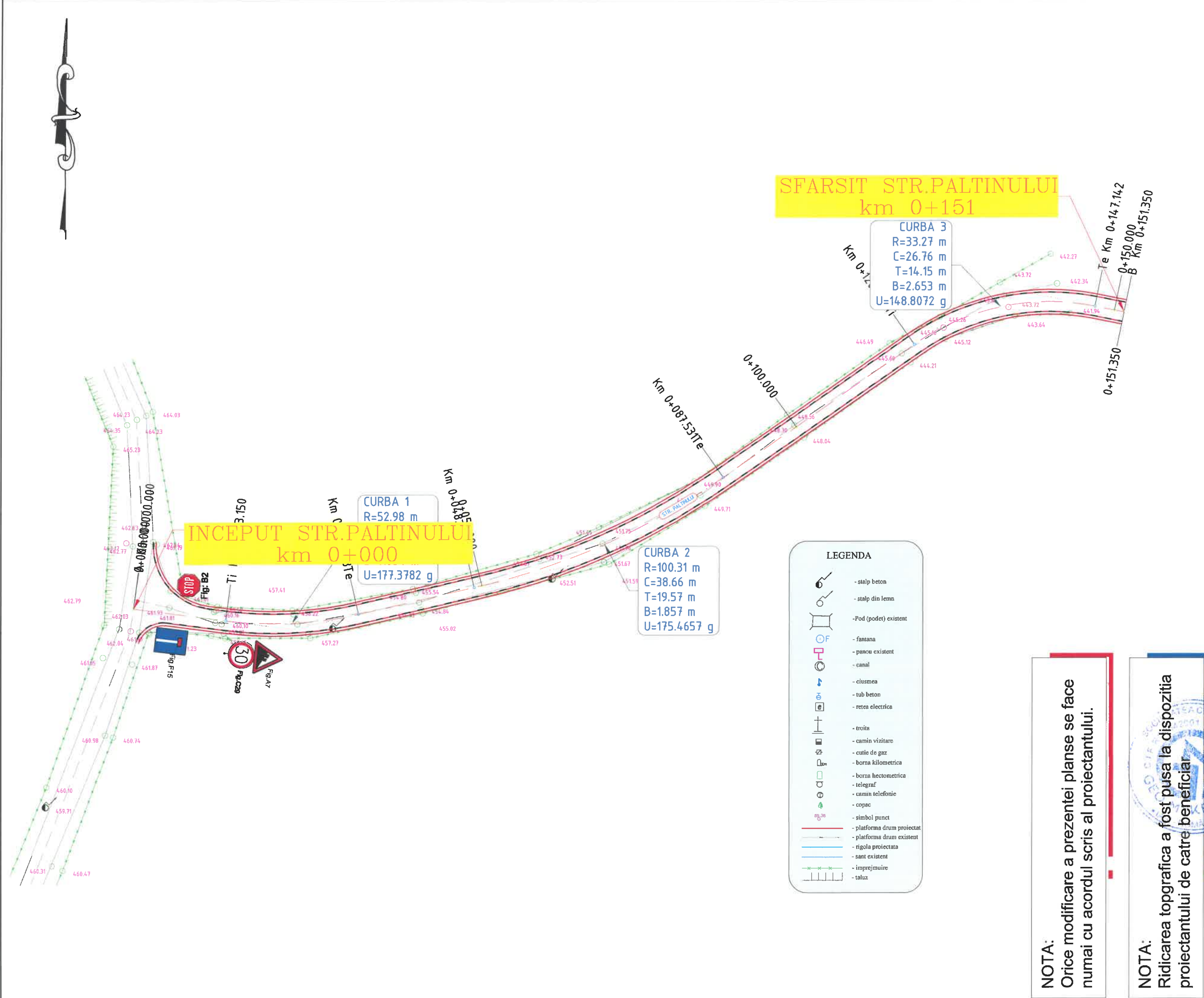
**INCEPUT STR.PALTINULUI  
km 0+000**

**LEGENDA**

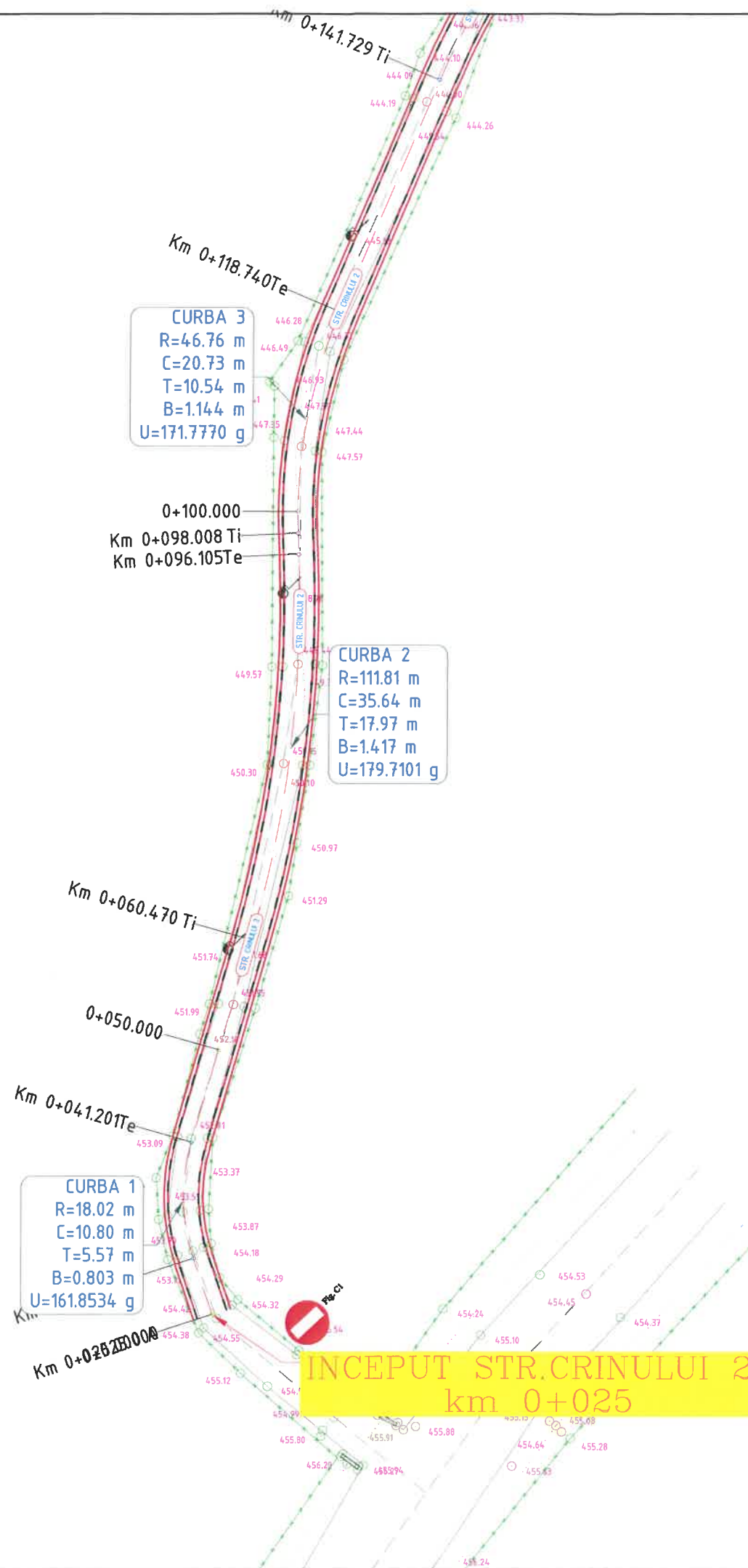
- stâlp beton
- stâlp din lemn
- Pod (pode) existent
- fantana
- panou existent
- canal
- ciusmea
- tub beton
- retea electrica
- troita
- camin vizitator
- cutie de gaz
- borna kilometrica
- borna hectometrica
- telegraf
- camin telefonie
- copac
- simbol punct
- platforma drum proiectat
- platforma drum existent
- rigola proiectata
- sant existent
- imprejmuire
- taluz

**NOTA:**  
Orice modificare a prezentei planse se face numai cu acordul scris al proiectantului.

**NOTA:**  
Ridicarea topografica a fost pusa la dispozitia proiectantului de catre beneficiar







**LEGENDA**

	- stalp beton
	- stalp din lemn
	- Pod (podet) existent
	- fantana
	- panou existent
	- canal
	- ciusmea
	- tub beton
	- retea electrica
	- troita
	- camin vizitare
	- cutie de gaz
	- borna kilometrica
	- borna hectometrica
	- telegraf
	- camin telefonie
	- copac
	- simbol punct
	- platforma drum proiectat
	- platforma drum existent
	- rigola proiectata
	- sant existent
	- imprejmuire
	- taluz

**NOTA:**  
 Orice modificare a prezentei planse se face numai cu acordul scris al proiectantului.

**NOTA:**  
 Ridicarea topografica a fost pusa la dispozitia proiectantului de catre beneficiar

**HARTA CHEIE:**



**PROIECTANT:**



J22/1087/1996, CUI 8642901  
 Iasi,  
 TEL: 0744.116340,  
 FAX: 031. 080 91 26  
 EMAIL: GEO.MYKE@YAHOO.COM

**VERIFICATOR:**

NUME	
SEMNAȚURA	
CERINȚA	
REFERAT NR. / DATA	

**BENEFICIAR:**  
 COMUNA BĂLȚĂTEȘTI,  
 JUDEȚUL NEAMȚ

**DENUMIRE PROIECT:**

„MODERNIZARE DRUMURI DE INTERES LOCAL  
 ÎN COMUNA BĂLȚĂTEȘTI, JUDEȚUL NEAMȚ”

**FAZA:**

DOCUMENTAȚIE DE AVIZARE  
 A LUCRĂRILOR DE INTERVENȚIE

DESENAT	
ing. Liviu DOMNITA	<i>Domnita</i>
PROIECTAT	
ing. Dragos Ciopate	<i>Ciopate</i>
ȘEF PROIECT	
ing. Dragos CIOPATE	<i>Ciopate</i>

**DENUMIRE PLANSA:**

PLAN DE SITUATIE	
STR. CRINULUI 2 km 0+025 - km 0+198	
PLANSA NR.:	PL.-1.45
SCARA:	1:500
PROIECT NR.:	0506
DATA:	FEBRUARIE 2021



**HARTA CHEIE:**



**PROIECTANT:**



J22/1087/1996, CUI 8642901  
IASI,  
TEL: 0744.116340,  
FAX: 031.080 91 26  
EMAIL: GEO.MYKE@YAHOO.COM

**VERIFICATOR:**

NUME  
SEMNĂTURA  
CERINȚA  
REFERAT NR. / DATA

**BENEFICIAR:**  
COMUNA BĂLȚĂTEȘTI,  
JUDEȚUL NEAMȚ

**DENUMIRE PROIECT:**

„MODERNIZARE DRUMURI DE INTERES LOCAL  
ÎN COMUNA BĂLȚĂTEȘTI, JUDEȚUL NEAMȚ”

**FAZA:**

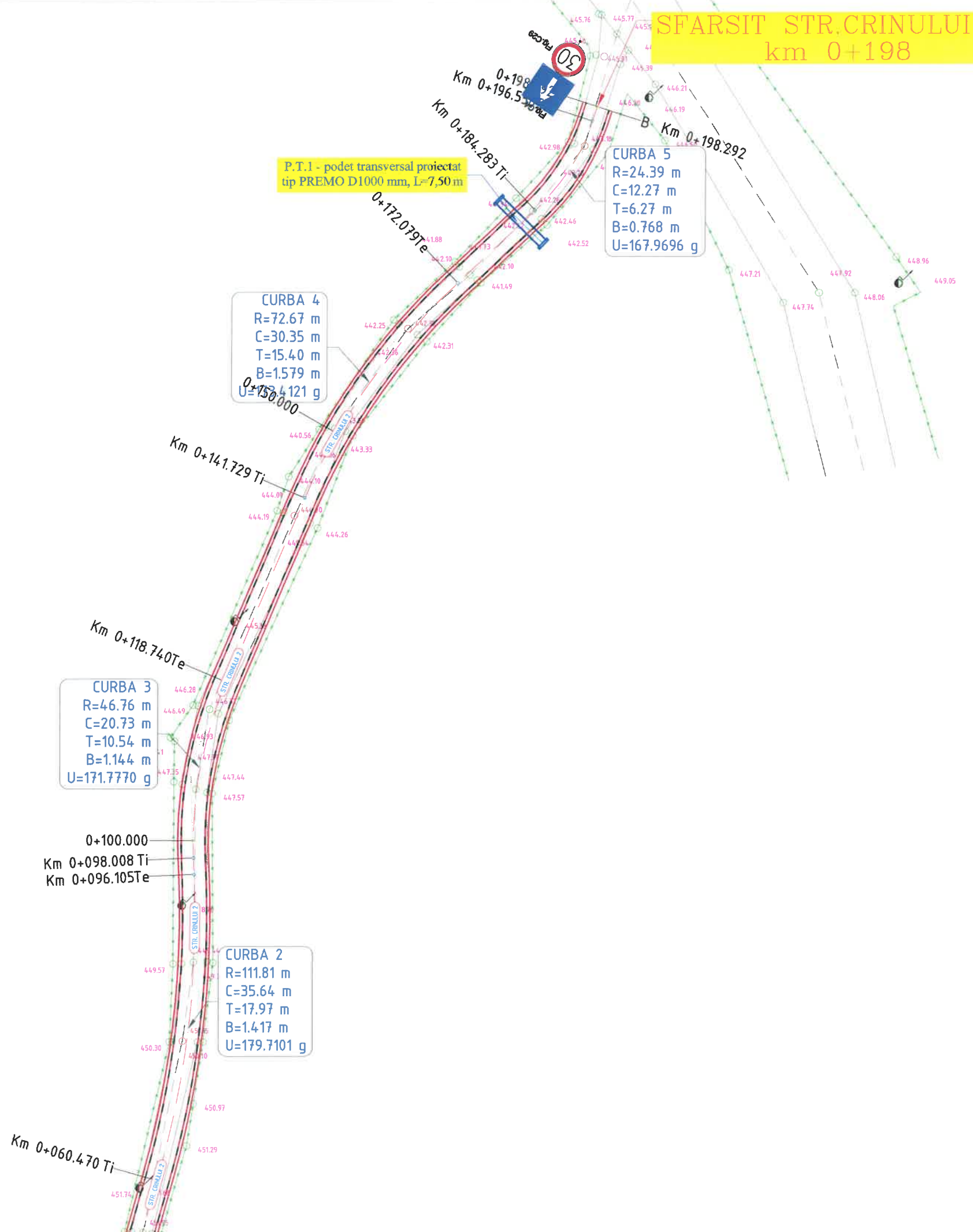
DOCUMENTAȚIE DE AVIZARE  
A LUCRĂRILOR DE INTERVENȚIE

DESENAȚ	ing. Livia DOMNITA
PROIECTAT	ing. Dragos Ciopate
ȘEF PROIECT	ing. Dragos CIOPATE

**DENUMIRE PLANSA:**

**PLAN DE SITUATIE**  
STR.CRINULUI 2 km 0+025 - km 0+198  
PLANSĂ NR.: PL.-1.46  
SCARA: 1:500  
PROIECT NR.: 0506  
DATA: FEBRUARIE 2021

**SFARSIT STR.CRINULUI 2  
km 0+198**



**LEGENDA**

	- stalp beton
	- stalp din fier
	- Pod (podet) existent
	- fantana
	- panou existent
	- canal
	- ciusmea
	- tub beton
	- retea electrică
	- troita
	- camin vizitare
	- cutie de gaz
	- borna kilometrica
	- borna hectometrica
	- telegraf
	- camin telefonie
	- copac
	- simbol punct
	- platforma drum proiectat
	- platforma drum existent
	- rigola proiectata
	- sant existent
	- imprejmuire
	- taluz

**NOTA:**  
Orice modificare a prezentei planse se face numai cu acordul scris al proiectantului.

**NOTA:**  
Ridicarea topografica a fost pusa la dispozitia proiectantului de catre beneficiar





**HARTA CHEIE:**



**PROIECTANT:**



J22/1087/1996, CUI 8642901

IASI,  
TEL:0744.116340,  
FAX: 031.080 91 26

EMAIL: GEO.MYKE@YAHOO.COM

**VERIFICATOR:**

NUME

SEMNĂTURA

CERINȚA

REFERAT NR. / DATA

**BENEFICIAR:**  
**COMUNA BĂLȚĂTEȘTI,**  
**JUDEȚUL NEAMȚ**

**DENUMIRE PROIECT:**  
**MODERNIZARE DRUMURI DE INTERES LOCAL**  
**ÎN COMUNA BĂLȚĂTEȘTI, JUDEȚUL NEAMȚ**

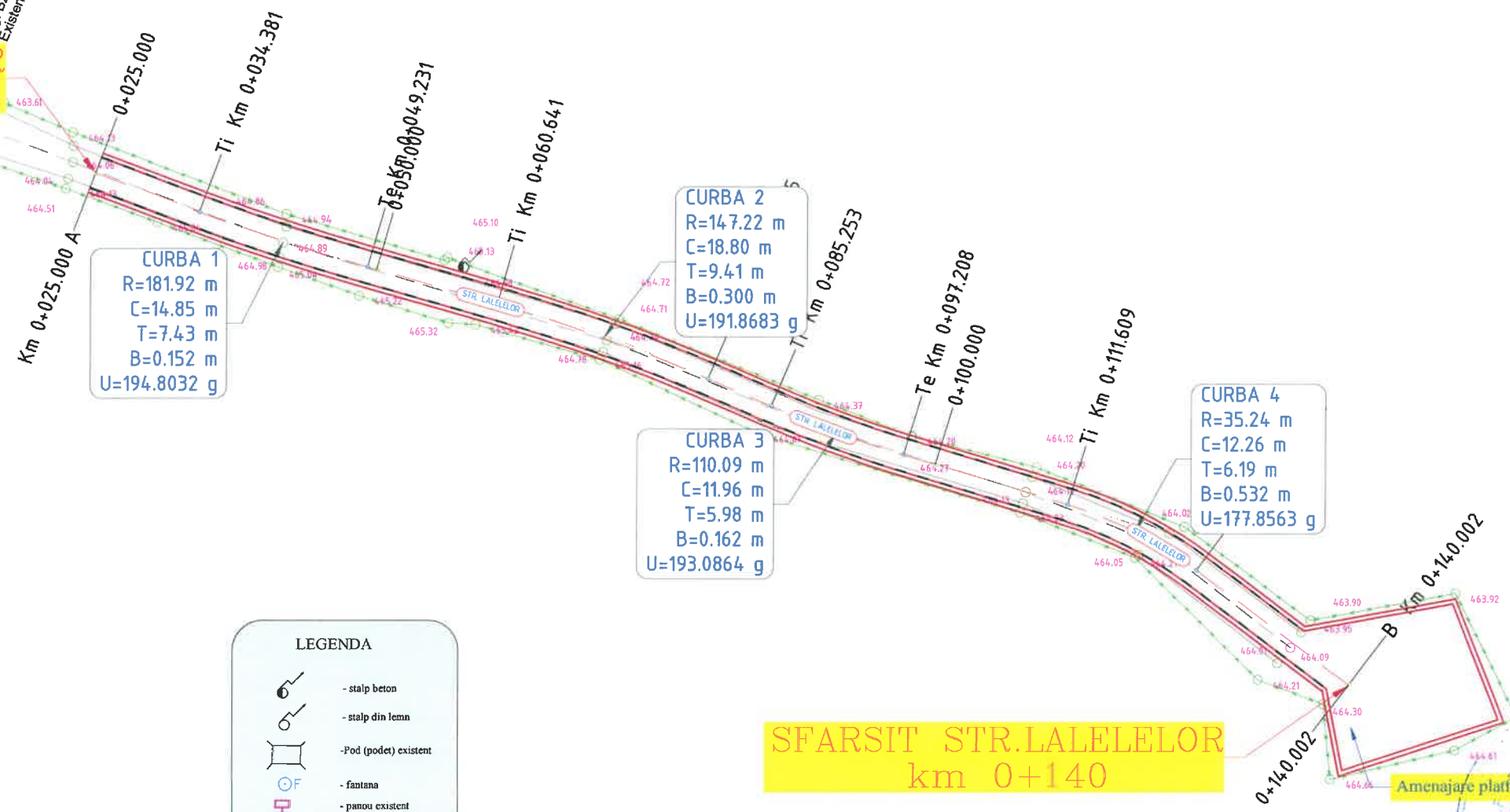
**FAZA:**  
**DOCUMENTAȚIE DE AVIZARE**  
**A LUCRĂRILOR DE INTERVENȚIE**

DESENAT  
ing. Livia DOMNITA  
PROIECTAT  
ing. Dragos Ciopate  
ȘEF PROIECT  
ing. Dragos CIOPATE

**DENUMIRE PLANSA:**  
**PLAN DE SITUATIE**  
**STR.LALELELOR km 0+025 - km 0+140**  
PLANSĂ NR.: PL.-1.47  
SCARA: 1:500  
PROIECT NR.: 0506  
DATA: FEBRUARIE 2021

**INCEPUT STR.LALELELOR**  
**km 0+025**

**SFARSIT STR.LALELELOR**  
**km 0+140**



**CURBA 1**  
R=181.92 m  
C=14.85 m  
T=7.43 m  
B=0.152 m  
U=194.8032 g

**CURBA 2**  
R=147.22 m  
C=18.80 m  
T=9.41 m  
B=0.300 m  
U=191.8683 g

**CURBA 3**  
R=110.09 m  
C=11.96 m  
T=5.98 m  
B=0.162 m  
U=193.0864 g

**CURBA 4**  
R=35.24 m  
C=12.26 m  
T=6.19 m  
B=0.532 m  
U=177.8563 g

**LEGENDA**

	- stalp beton
	- stalp din lemn
	- Pod (podet) existent
	- fantana
	- panou existent
	- canal
	- ciusmea
	- tub beton
	- retea electrica
	- troita
	- camin vizitare
	- cutie de gaz
	- borna kilometrica
	- borna hectometrica
	- telegraf
	- camin telefonie
	- copac
	- simbol punct
	- platforma drum proiectat
	- platforma drum existent
	- rigola proiectata
	- sant existent
	- inprejmuire
	- taluz

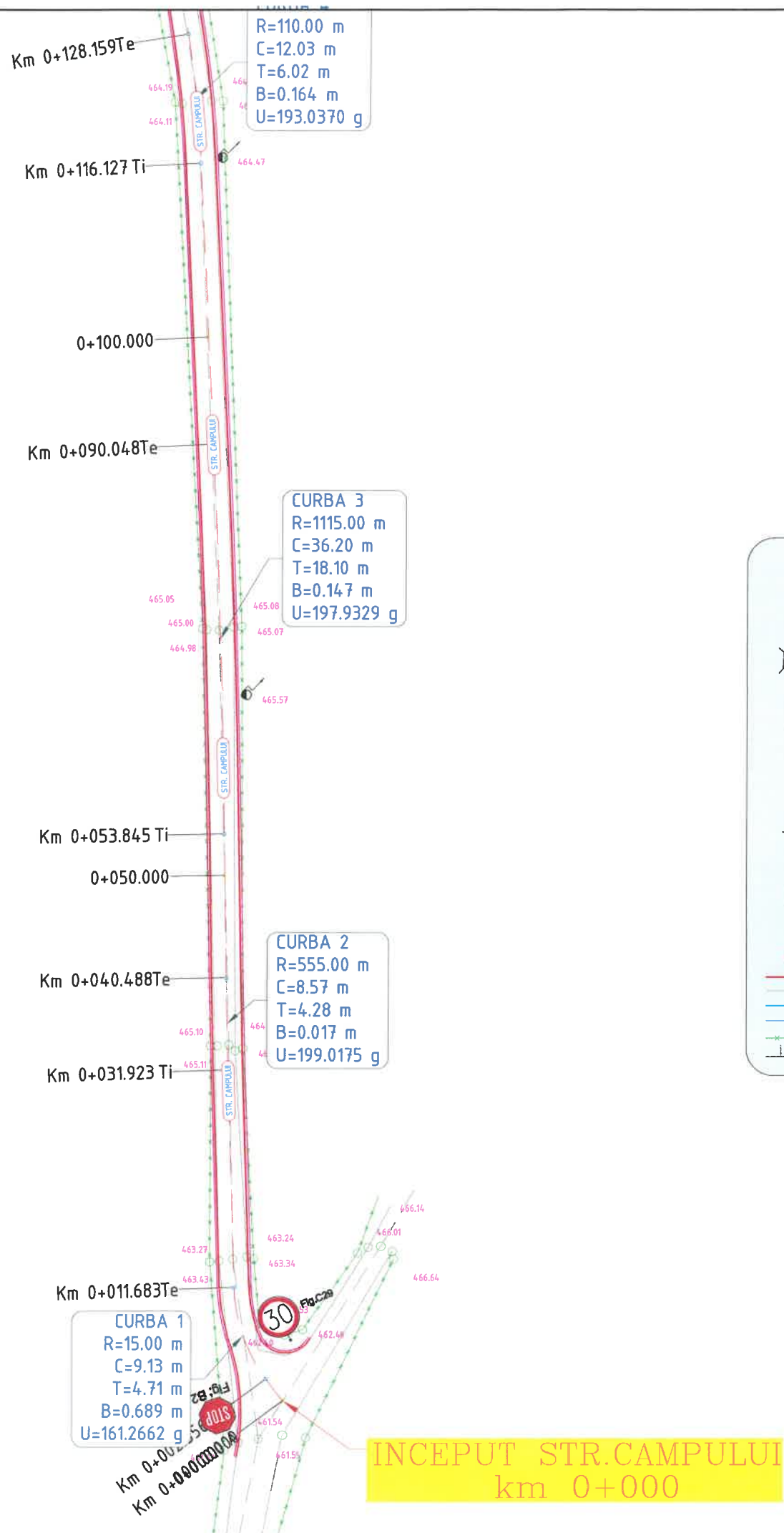
**NOTA:**  
Orice modificare a prezentei planse se face numai cu acordul scris al proiectantului.

**NOTA:**  
Ridicarea topografica a fost pusa la dispozitia proiectantului de catre beneficiar



**NOTA:**  
Orice modificare a prezentei planse se face numai cu acordul scris al proiectantului.

**NOTA:**  
Ridicarea topografica a fost pusa la dispozitia proiectantului de catre beneficiar



**LEGENDA**

	- stalp beton
	- stalp din lemn
	- Pod (podet) existent
	- fantana
	- panou existent
	- canal
	- ciusmea
	- tub beton
	- retea electrica
	- troita
	- camin vizitare
	- cutie de gaz
	- borna kilometrica
	- borna hectometrica
	- telegraf
	- camin telefonie
	- copac
	- simbol punct
	- platforma drum proiectat
	- platforma drum existent
	- rigola proiectata
	- sant existent
	- impregnare
	- taluz



**HARTA CHEIE:**



**PROIECTANT:**

**GEO MYKE**  
J22/1087/1996, CUI 8642901  
IASI,  
TEL:0744.116340,  
FAX: 031.080 91 26  
EMAIL: GEO.MYKE@YAHOO.COM

**VERIFICATOR:**

NUME	
SEMŢATURA	
CERINŢA	
REFERAT NR. / DATA	

**BENEFICIAR:**  
**COMUNA BĂLTĂTEŞTI, JUDEŢUL NEAMŢ**

**DENUMIRE PROIECT:**

MODERNIZARE DRUMURI DE INTERES LOCAL  
ÎN COMUNA BĂLTĂTEŞTI, JUDEŢUL NEAMŢ

**FAZA:**

DOCUMENTAŢIE DE AVIZARE  
A LUCRĂRILOR DE INTERVENŢIE

DESENAT	ing. Livia DOMNITA
PROIECTAT	ing. Dragos Ciopate
ŞEF PROIECT	ing. Dragos CIOPATE

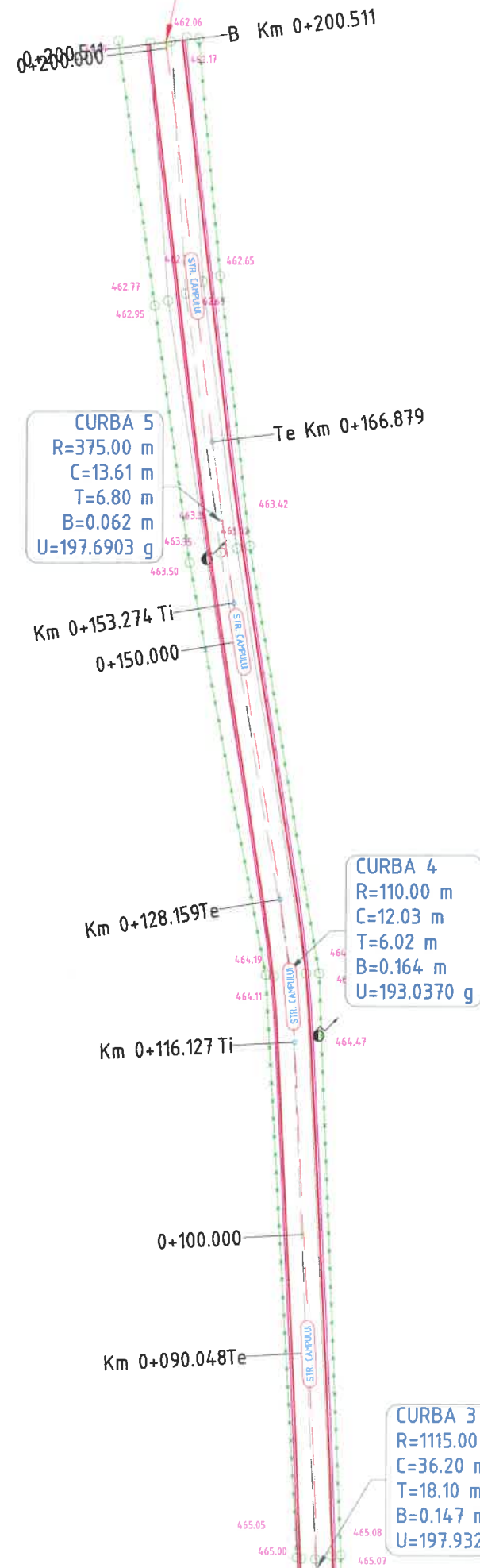
**DENUMIRE PLANSA:**

**PLAN DE SITUATIE**  
STR.CAMPULUI km 0+000 - km 0+201  
PLANSĂ NR.: PL.-1.48  
SCARA: 1:500  
PROIECT NR.: 0506  
DATA: FEBRUARIE 2021





# SFARSIT STR.CAMPULUI km 0+201



**LEGENDA**

- stalp beton
- stalp din lemn
- Pod (podet) existent
- fantana
- panou existent
- canal
- ciusmea
- tub beton
- retea electrica
- troita
- camin vizitare
- cutie de gaz
- borna hectometrica
- telegraf
- camin telefonie
- copac
- simbol punct
- platforma drum proiectat
- platforma drum existent
- rigole proiectata
- sant existent
- imprejmuire
- taluz

**NOTA:**  
 Orice modificare a prezentei planse se face numai cu acordul scris al proiectantului.

**NOTA:**  
 Ridicarea topografica a fost pusa la dispozitia proiectantului de catre beneficiar

## HARTA CHEIE:



## PROIECTANT:



J22/1087/1996, CUI 8642901  
 IASI,  
 TEL:0744.116340,  
 FAX: 031. 080 91 26  
 EMAIL: GEO.MYKE@YAHOO.COM

## VERIFICATOR:

NUME	
SEMNĂTURA	
CERINȚA	
REFERAT NR. / DATA	

**BENEFICIAR:**  
 COMUNA BĂLȚĂTEȘTI,  
 JUDEȚUL NEAMȚ

## DENUMIRE PROIECT:

MODERNIZARE DRUMURI DE INTERES LOCAL  
 ÎN COMUNA BĂLȚĂTEȘTI, JUDEȚUL NEAMȚ

## FAZA:

DOCUMENTAȚIE DE AVIZARE  
 A LUCRĂRILOR DE INTERVENȚIE

DESENAT	Ing. Livia DOMNITA	
PROIECTAT	Ing. Dragos Ciopate	
ȘEF PROIECT	Ing. Dragos CIOPATE	

## DENUMIRE PLANSA:

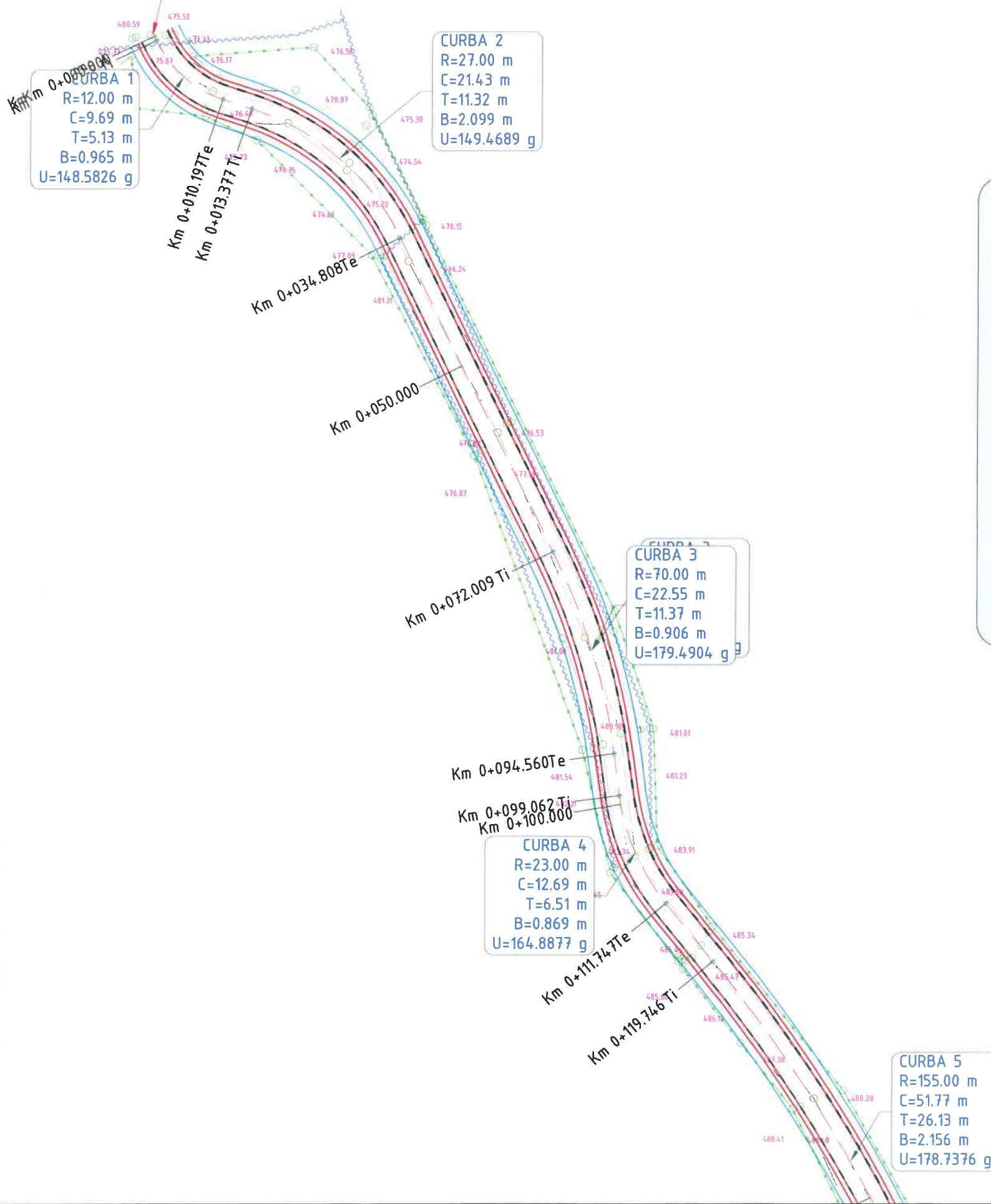
**PLAN DE SITUATIE**  
 STR.CAMPULUI km 0+000 - km 0+201  
 PLANSA NR.: PL.-1.49  
 SCARA: 1:500  
 PROIECT NR.: 0506  
 DATA: FEBRUARIE 2021







**INCEPUT  
STR. SLT. MAJ. TR. VASILE  
ENACHESCU km 1+685**



**LEGENDA**

- stâlp beton
- stâlp din lemn
- Pod (podet) existent
- fantana
- panou existent
- canal
- ciuzmea
- tub beton
- retea electrica
- troita
- camin vizitare
- cutie de gaz
- borna kilometrica
- borna hecmetrica
- telegraf
- camin telefonie
- copac
- simbol punct
- platforma drum proiectat
- platforma drum existent
- rigola proiectata
- sant existent
- imprejmuire
- taluz

**NOTA:**  
Orice modificare a prezentei planse se face numai cu acordul scris al proiectantului.

**NOTA:**  
Ridicarea topografica a fost pusa la dispozitia proiectantului de catre beneficiar

**HARTA CHEIE:**



**PROIECTANT:**



J22/1087/1996, CUI 8642901  
IASI,  
TEL: 0744.116340,  
FAX: 031.080.9126  
EMAIL: GEO.MYKE@YAHOO.COM

**VERIFICATOR:**

NUME	
SEMNĂTURA	
CERINȚA	
REFERAT NR. / DATA	

**BENEFICIAR:**  
**COMUNA BĂLȚĂTEȘTI,  
JUDEȚUL NEAMȚ**

**DENUMIRE PROIECT:**  
MODERNIZARE DRUMURI DE INTERES LOCAL  
ÎN COMUNA BĂLȚĂTEȘTI, JUDEȚUL NEAMȚ

**FAZA:**  
**DOCUMENTAȚIE DE AVIZARE  
A LUCRĂRILOR DE INTERVENȚIE**

**DESENAT**  
Ing. Livia DOMNITA

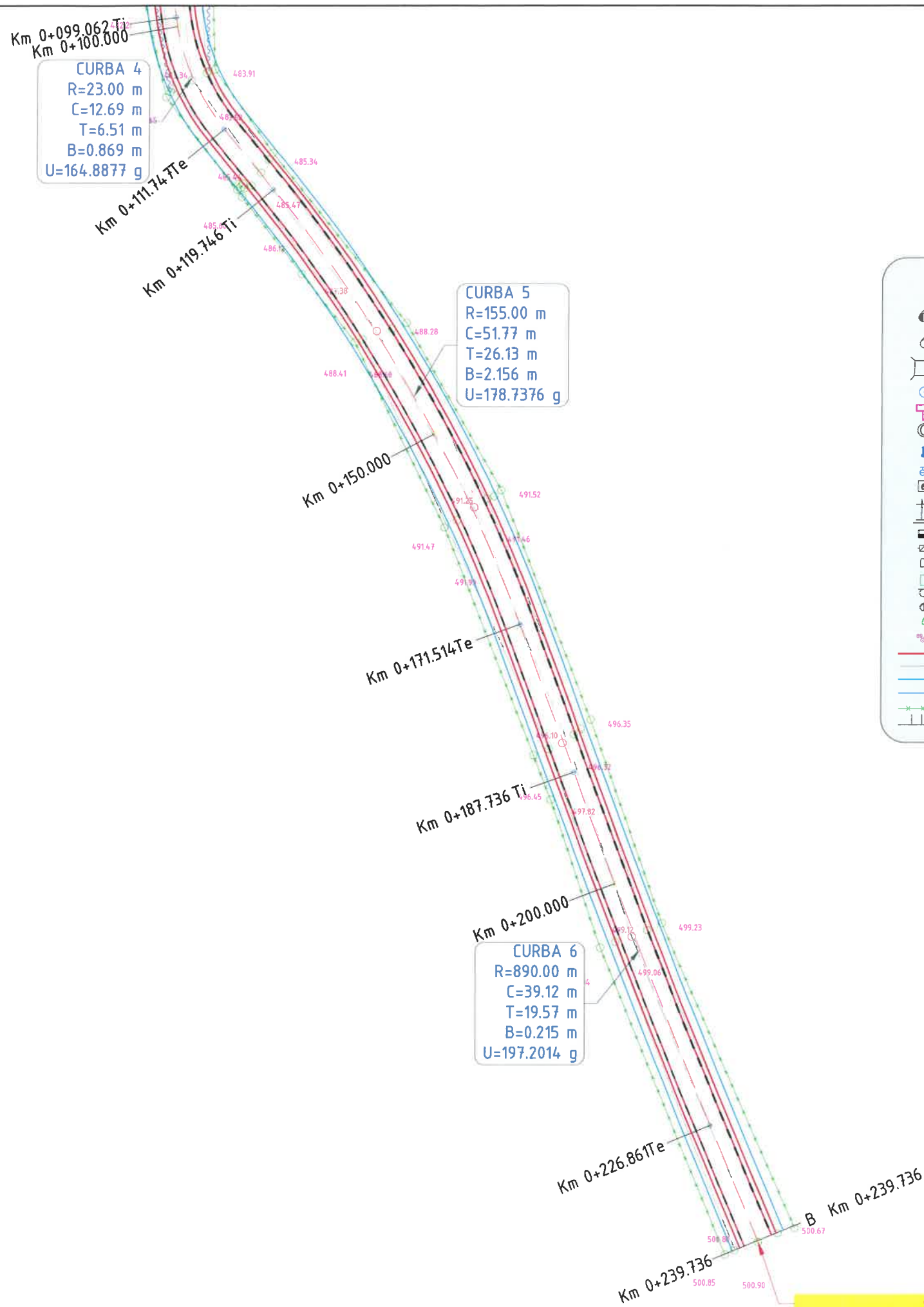
**PROIECTAT**  
Ing. Dragos Ciopate

**ȘEF PROIECT**  
Ing. Dragos CIOPATE

**DENUMIRE PLANSA:**  
**PLAN DE SITUATIE**  
STR. SLT. MAJ. TR. VASILE ENACHESCU km 1+685 - km 1+925

PLANSĂ NR.:	PL.-1.50
SCARA:	1:500
PROIECT NR.:	0506
DATA:	FEBRUARIE 2021





**NOTA:**  
 Orice modificare a prezentei planse se face numai cu acordul scris al proiectantului.

**NOTA:**  
 Ridicarea topografica a fost pusa la dispozitia proiectantului de catre beneficiar

**HARTA CHEIE:**



**PROIECTANT:**



J22/1087/1996, CUI 8642901  
 IASI,  
 TEL:0744.116340,  
 FAX: 031.080.9126  
 EMAIL: GEO.MYKE@YAHOO.COM

**VERIFICATOR:**

NUME	
SEMNATURA	
CERINȚA	
REFERAT NR. / DATA	

**BENEFICIAR:**  
 COMUNA BĂLȚĂTEȘTI,  
 JUDEȚUL NEAMȚ

**DENUMIRE PROIECT:**

MODERNIZARE DRUMURI DE INTERES LOCAL  
 ÎN COMUNA BĂLȚĂTEȘTI, JUDEȚUL NEAMȚ

**FAZA:**

DOCUMENTAȚIE DE AVIZARE  
 A LUCRĂRILOR DE INTERVENȚIE

DESENAT	ing. Civia DOMNITA
PROIECTAT	ing. Dragos Ciopate
ȘEF PROIECT	ing. Dragos CIOPATE

**DENUMIRE PLANSA:**

**PLAN DE SITUATIE**  
 STR.SLT.MAJ.TR.VASILE ENACHESCU km 1+685 - km 1+925  
 PLANSA NR.: PL.-1.51  
 SCARA: 1:500  
 PROIECT NR.: 0506  
 DATA: FEBRUARIE 2021

**SFARSIT**  
 STR.SLT.MAJ.TR.VASILE  
 ENACHESCU km 1+925