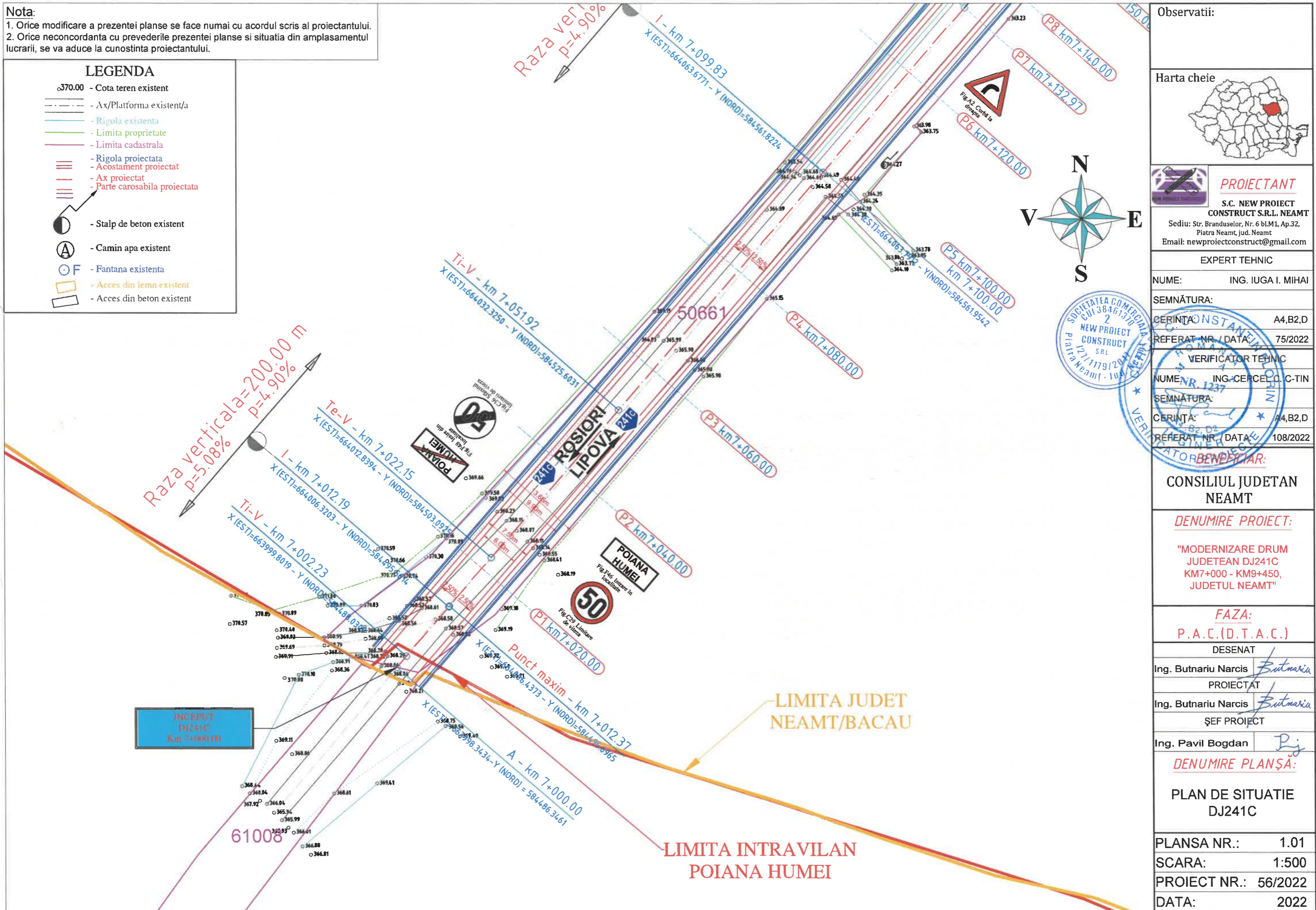


**Nota:**  
 1. Orice modificare a prezentei planse se face numai cu acordul scris al proiectantului.  
 2. Orice neconcordanță cu prevederile prezentei planse și situația din amplasamentul lucrării, se va aduce la cunoștința proiectantului.

**LEGENDA**

- 370.00 - Cota teren existent
- - Ax/Platforma existent/a
- - Rigola existentă
- - Limita proprietate
- - Limita cadastrală
- - Rigola proiectată
- - Acostament proiectat
- - Ax proiectat
- - Parte carosabilă proiectată
- - Stâlp de beton existent
- ⊙ - Camin apă existent
- ⊙F - Fantană existentă
- - Acces din lemn existent
- - Acces din beton existent



Observatii:	
Harta cheie	
<b>PROIECTANT</b>	
S.C. NEW PROIECT CONSTRUCT S.R.L. NEAMT	
Sediul: Str. Branduseilor, Nr. 6 bl.M1. Ap.32, Piatra Neamt, jud. Neamt Email: newproiectconstruct@gmail.com	
EXPERT TEHNIC	
NUME:	ING. IUGA I. MIHAI
SEMNĂTURA:	
CERINȚA:	A4,B2,D
REFERAT NR./DATA:	75/2022
VERIFICATOR TEHNIC	
NUME:	ING. CERCEȘ C. C-TIN
SEMNĂTURA:	
CERINȚA:	A4,B2,D
REFERAT NR./DATA:	108/2022
BENEFICIAR:	
CONSILIUL JUDEȚAN NEAMT	
<b>DENUMIRE PROIECT:</b>	
"MODERNIZARE DRUM JUDEȚEAN DJ241C KM7+000 - KM9+450, JUDEȚUL NEAMT"	
<b>FAZA:</b>	
P.A.C.(D.T.A.C.)	
DESENAT	
Ing. Butnariu Narcis	<i>Butnariu</i>
PROIECTAT	
Ing. Butnariu Narcis	<i>Butnariu</i>
ȘEF PROIECT	
Ing. Pavil Bogdan	<i>Pj</i>
<b>DENUMIRE PLANȘĂ:</b>	
PLAN DE SITUAȚIE DJ241C	
PLANSĂ NR.:	1.01
SCARA:	1:500
PROIECT NR.:	56/2022
DATA:	2022

**Nota:**

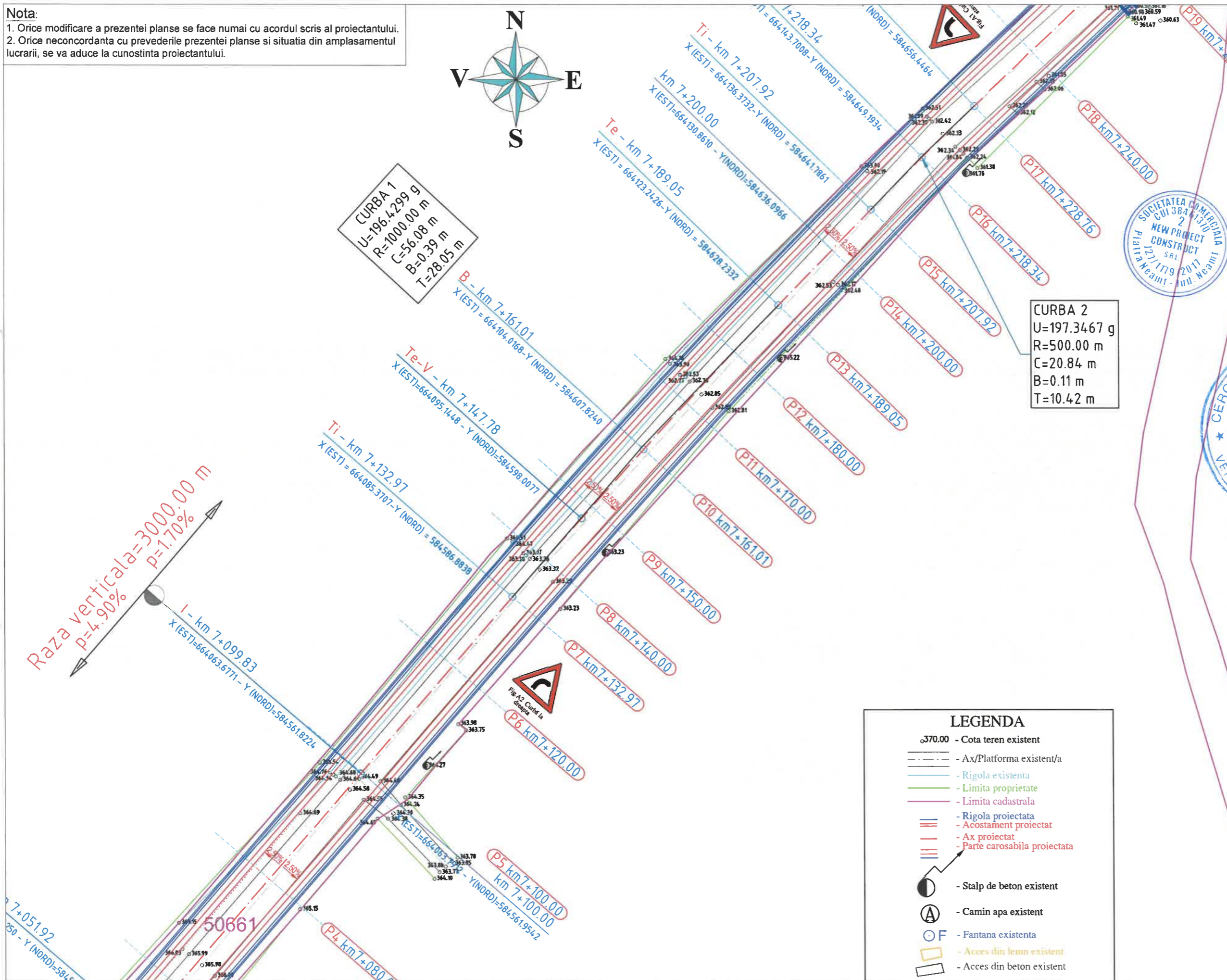
1. Orice modificare a prezentei planse se face numai cu acordul scris al proiectantului.
2. Orice neconcordanță cu prevederile prezentei planse și situația din amplasamentul lucrării, se va aduce la cunoștința proiectantului.



**CURBA 1**  
 U=196.4299 g  
 R=1000.00 m  
 C=56.08 m  
 B=0.39 m  
 T=28.05 m

**CURBA 2**  
 U=197.3467 g  
 R=500.00 m  
 C=20.84 m  
 B=0.11 m  
 T=10.42 m

Raza verticală=3000.00 m  
 p=4.90%  
 p=1.70%



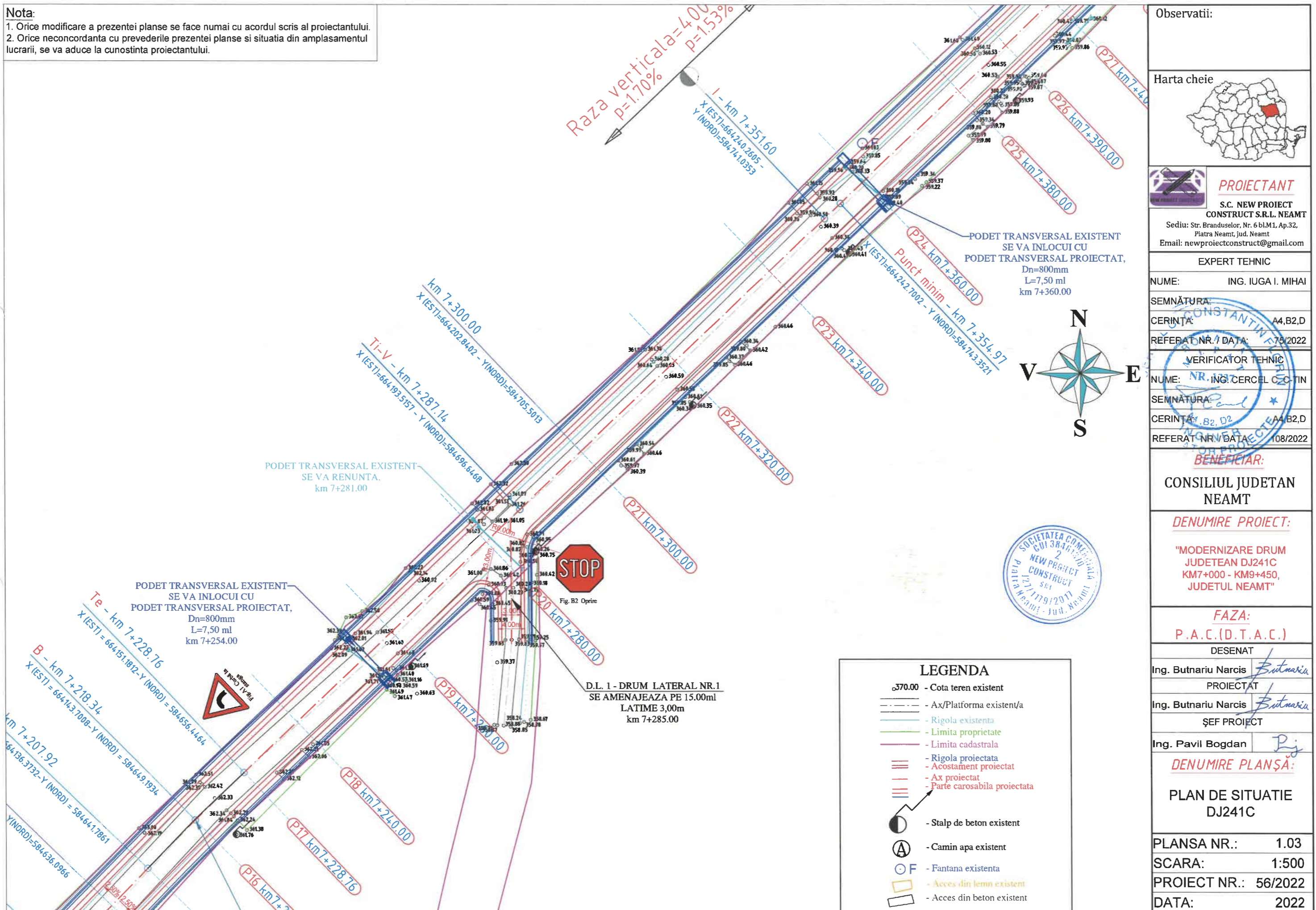
**LEGENDA**

- 370.00 - Cota teren existent
- - Ax/Platforma existent/a
- - Rigola existenta
- - Limita proprietate
- - Limita cadastrala
- - Rigola proiectata
- - Acostament proiectat
- - Ax proiectat
- - Parte carosabila proiectata
- - Stalp de beton existent
- ⊙ - Camin apa existent
- ⊙ F - Fantana existenta
- - Acces din lemn existent
- - Acces din beton existent

Observatii:	
Harta cheie	
<p><b>PROIECTANT</b>                  S.C. NEW PROIECT                  CONSTRUCT S.R.L. NEAMT                  Sediul: Str. Branduselor, Nr. 6 bl.M1, Ap.32,                  Piatra Neamt, Jud. Neamt                  Email: newproiectconstruct@gmail.com</p>	
<p><b>EXPERT TEHNIC</b>                  NUME: ING. IUGA I. MIHAI                  SEMNATURA:</p>	
<p>CERINTA: A4,B2,D                  REFERAT NR. / DATA: 75/2022</p>	
<p><b>VERIFICATOR TEHNIC</b>                  NUME: ING. CERCEL C. C-TIN                  SEMNATURA:</p>	
<p>CERINTA: A4,B2,D                  REFERAT NR. / DATA: 108/2022</p>	
<p><b>BENEFICIAR:</b>                  CONSILIUL JUDEȚAN                  NEAMT</p>	
<p><b>DENUMIRE PROIECT:</b>                  "MODERNIZARE DRUM                  JUDEȚEAN DJ241C                  KM7+000 - KM9+450,                  JUDEȚUL NEAMT"</p>	
<p><b>FAZA:</b>                  P.A.C.(I.D.T.A.C.)</p>	
<p>DESENAT</p>	
Ing. Butnariu Narcis	<i>Butnariu</i>
PROIECTAT	
Ing. Butnariu Narcis	<i>Butnariu</i>
ȘEF PROIECT	
Ing. Pavil Bogdan	<i>Pj</i>
<p><b>DENUMIRE PLANȘĂ:</b>                  PLAN DE SITUAȚIE                  DJ241C</p>	
PLANSA NR.:	1.02
SCARA:	1:500
PROIECT NR.:	56/2022
DATA:	2022

**Nota:**

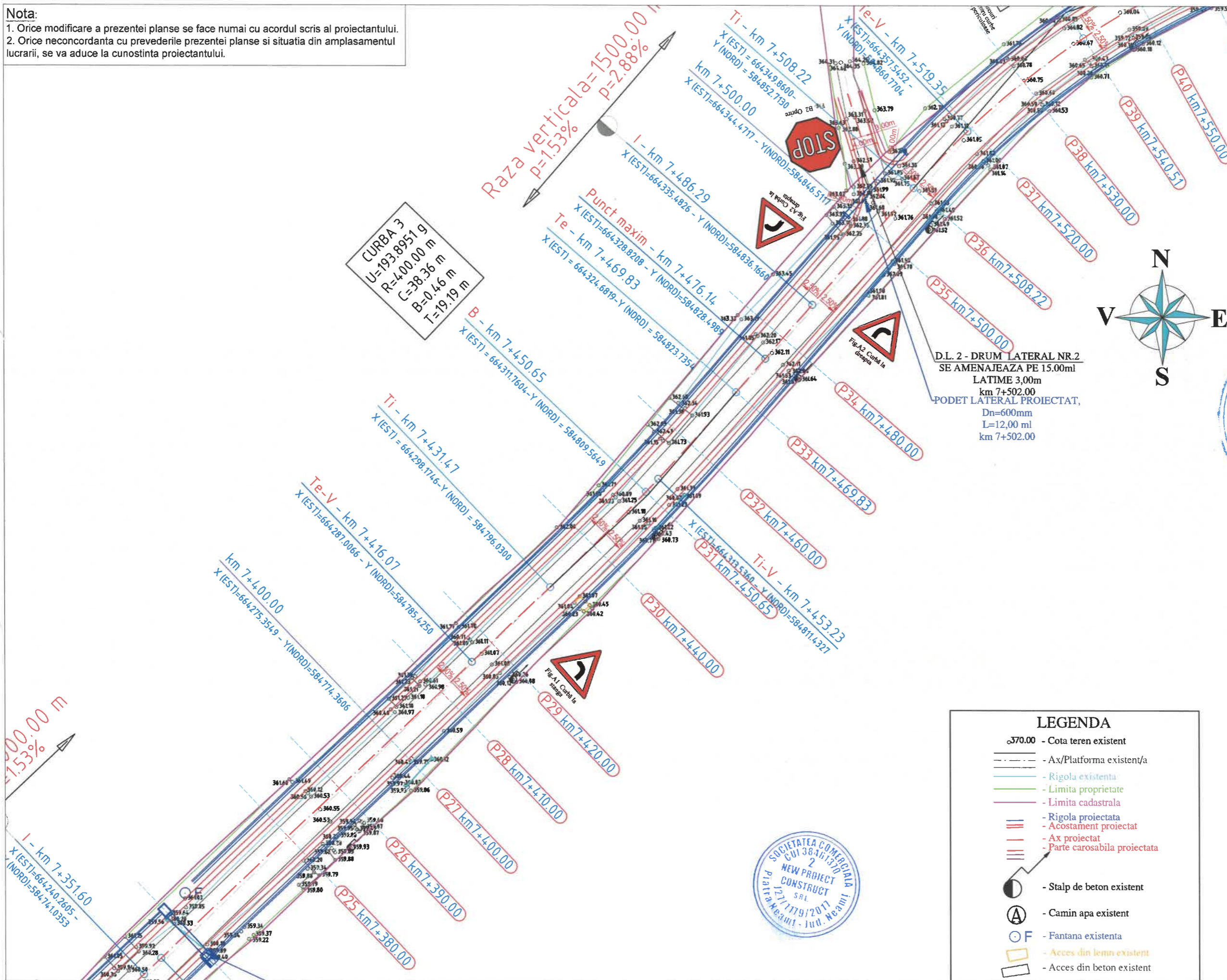
1. Orice modificare a prezentei planse se face numai cu acordul scris al proiectantului.
2. Orice neconcordanță cu prevederile prezentei planse și situația din amplasamentul lucrării, se va aduce la cunoștința proiectantului.



Observatii:
Harta cheie
<p><b>PROIECTANT</b></p> <p>S.C. NEW PROIECT CONSTRUCT S.R.L. NEAMT</p> <p>Sediu: Str. Branduselor, Nr. 6 bl.M1, Ap.32, Piatra Neamt, jud. Neamt</p> <p>Email: newproiectconstruct@gmail.com</p>
<p><b>EXPERT TEHNIC</b></p> <p>NUME: ING. IUGA I. MIHAI</p>
<p>SEMNĂTURA:</p> <p>CERINȚA: A4,B2,D</p> <p>REFERAT NR./ DATA: 75/2022</p>
<p><b>VERIFICATOR TEHNIC</b></p> <p>NUME: ING. CERCEL C.C-TIN</p> <p>SEMNĂTURA:</p> <p>CERINȚA: A4,B2,D</p> <p>REFERAT NR./ DATA: 108/2022</p>
<p><b>BENEFICIAR:</b></p> <p>CONSILIUL JUDEȚAN NEAMT</p>
<p><b>DENUMIRE PROIECT:</b></p> <p>"MODERNIZARE DRUM JUDEȚEAN DJ241C KM7+000 - KM9+450, JUDEȚUL NEAMT"</p>
<p><b>FAZA:</b></p> <p>P.A.C.(D.T.A.C.)</p>
<p>DESENAT</p> <p>Ing. Butnariu Narcis</p>
<p>PROIECTAT</p> <p>Ing. Butnariu Narcis</p>
<p>ȘEF PROIECT</p> <p>Ing. Pavil Bogdan</p>
<p><b>DENUMIRE PLANȘĂ:</b></p> <p>PLAN DE SITUAȚIE DJ241C</p>
<p>PLANSĂ NR.: 1.03</p>
<p>SCARA: 1:500</p>
<p>PROIECT NR.: 56/2022</p>
<p>DATA: 2022</p>

**Nota:**

1. Orice modificare a prezentei planse se face numai cu acordul scris al proiectantului.
2. Orice neconcordanta cu prevederile prezentei planse si situatia din amplasamentul lucrarii, se va aduce la cunostinta proiectantului.

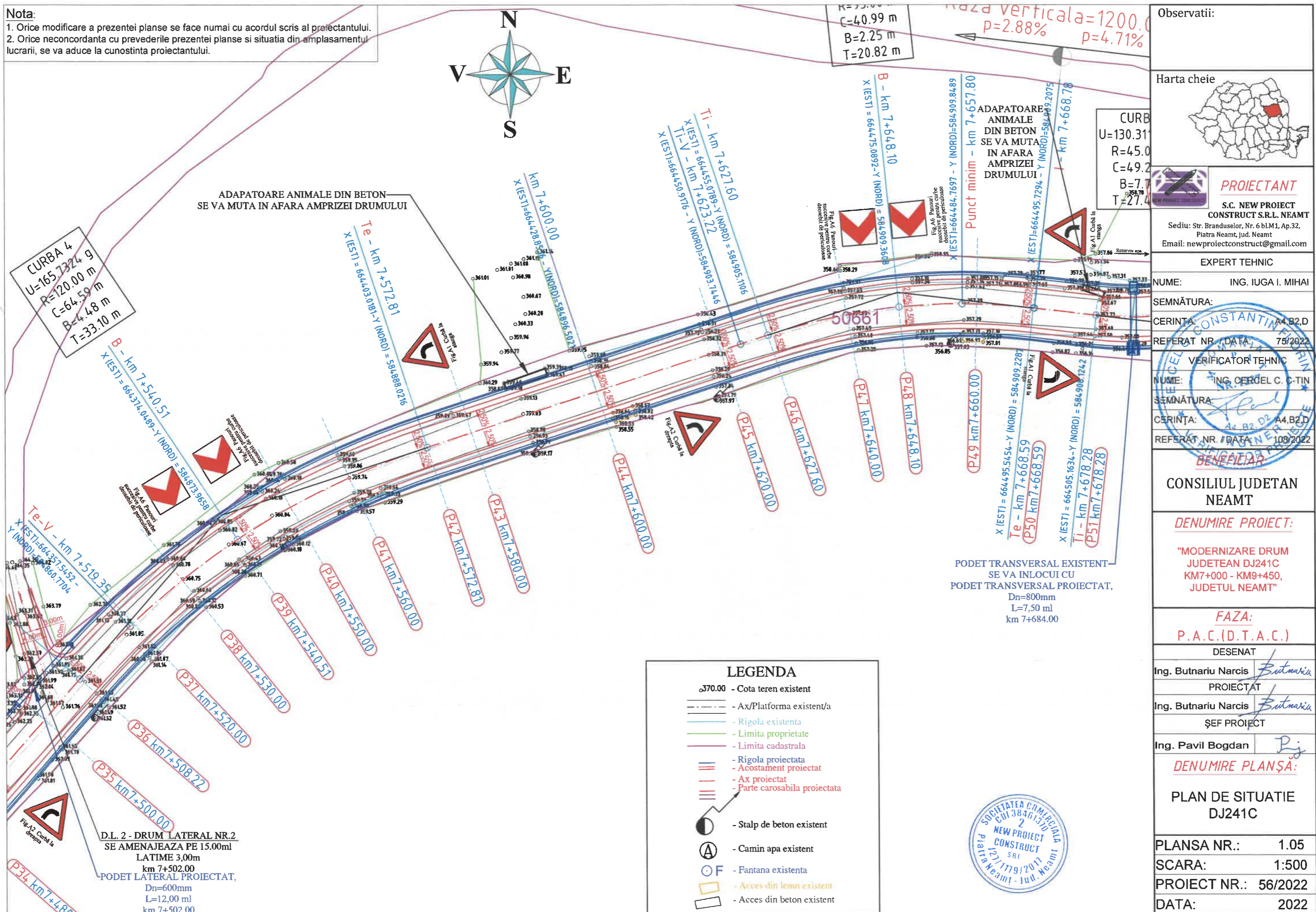


Observatii:	
Harta cheie	
<b>PROIECTANT</b> S.C. NEW PROJECT CONSTRUCT S.R.L. NEAMT Sediu: Str. Branduselor, Nr. 6 bl.M1, Ap.32, Piatra Neamt, jud. Neamt Email: newprojectconstruct@gmail.com	
EXPERT TEHNIC	
NUME:	ING. IUGA I. MIHAI
SEMNATURA:	
CERINTA:	A4,B2,D
REFERAT NR. / DATA:	75/2022
VERIFICATOR TEHNIC	
NUME:	ING. CERCEL C. C. TIN
SEMNATURA:	
GERINTA:	A4,B2,D
REFERAT NR. / DATA:	108/2022
BENEFICIAR:	
CONSILIUL JUDEATAN NEAMT	
DENUMIRE PROIECT:	
"MODERNIZARE DRUM JUDETEAN DJ241C KM7+000 - KM9+450, JUDETELUL NEAMT"	
FAZA:	
P. A. C. (D. T. A. C.)	
DESENAT	
Ing. Butnariu Narcis	<i>Butnariu</i>
PROIECTAT	
Ing. Butnariu Narcis	<i>Butnariu</i>
SEF PROIECT	
Ing. Pavil Bogdan	<i>Pj</i>
DENUMIRE PLANSA:	
PLAN DE SITUATIE DJ241C	
PLANSA NR.:	1.04
SCARA:	1:500
PROIECT NR.:	56/2022
DATA:	2022

**LEGENDA**

	- Cota teren existent
	- Ax/Platforma existent/a
	- Rigola existenta
	- Limita proprietate
	- Limita cadastrala
	- Rigola proiectata
	- Acostament proiectat
	- Ax proiectat
	- Parte carosabila proiectata
	- Stalp de beton existent
	- Camin apa existent
	- Fantana existenta
	- Acces din lemn existent
	- Acces din beton existent

**Nota:**  
 1. Orice modificare a prezentei planse se face numai cu acordul scris al proiectantului.  
 2. Orice neconcordanță cu prevederile prezentei planse și situația din amplasamentul lucrării, se va aduce la cunoștința proiectantului.



**CURBA 4**  
 U=165.7324 g  
 R=120.00 m  
 C=64.59 m  
 B=4.48 m  
 T=33.10 m

ADAPATOARE ANIMALE DIN BETON SE VA MUTA IN AFARA AMPRIZEI DRUMULUI

Curba verticală a=1200.0  
 p=2.88%  
 p=4.71%

**CURBA**  
 U=130.31  
 R=45.0  
 C=49.2  
 B=7.7  
 T=27.4

Observatii:



**PROIECTANT**  
**S.C. NEW PROIECT CONSTRUCT S.R.L. NEAMT**  
 Sediul: Str. Branduselor, Nr. 6 bl.M1, Ap.32, Piatra Neamt, jud. Neamt  
 Email: newproiectconstruct@gmail.com

**EXPERT TEHNIC**

NUME: ING. IUGA I. MIHAI

SEMNAȚURA:

CERINȚA: A4, B2, D

REFERAT NR./DATA: 75/2022

**VERIFICATOR TEHNIC**

NUME: ING. CERCEL C. C-TIN

SEMNAȚURA:

CERINȚA: A4, B2, D

REFERAT NR./DATA: 108/2022

**BENEFICIAR**

**CONSILIUL JUDEȚAN NEAMT**

**DENUMIRE PROIECT:**

"MODERNIZARE DRUM JUDEȚEAN DJ241C KM7+000 - KM9+450, JUDEȚUL NEAMT"

**FAZA:**

P.A.C.(I.D.T.A.C.)

DESENAT

Ing. Butnariu Narcis

PROIECTAT

Ing. Butnariu Narcis

ȘEF PROIECT

Ing. Pavil Bogdan

**DENUMIRE PLANȘA:**

PLAN DE SITUAȚIE DJ241C

PLANSĂ NR.: 1.05

SCARA: 1:500

PROIECT NR.: 56/2022

DATA: 2022

**LEGENDA**

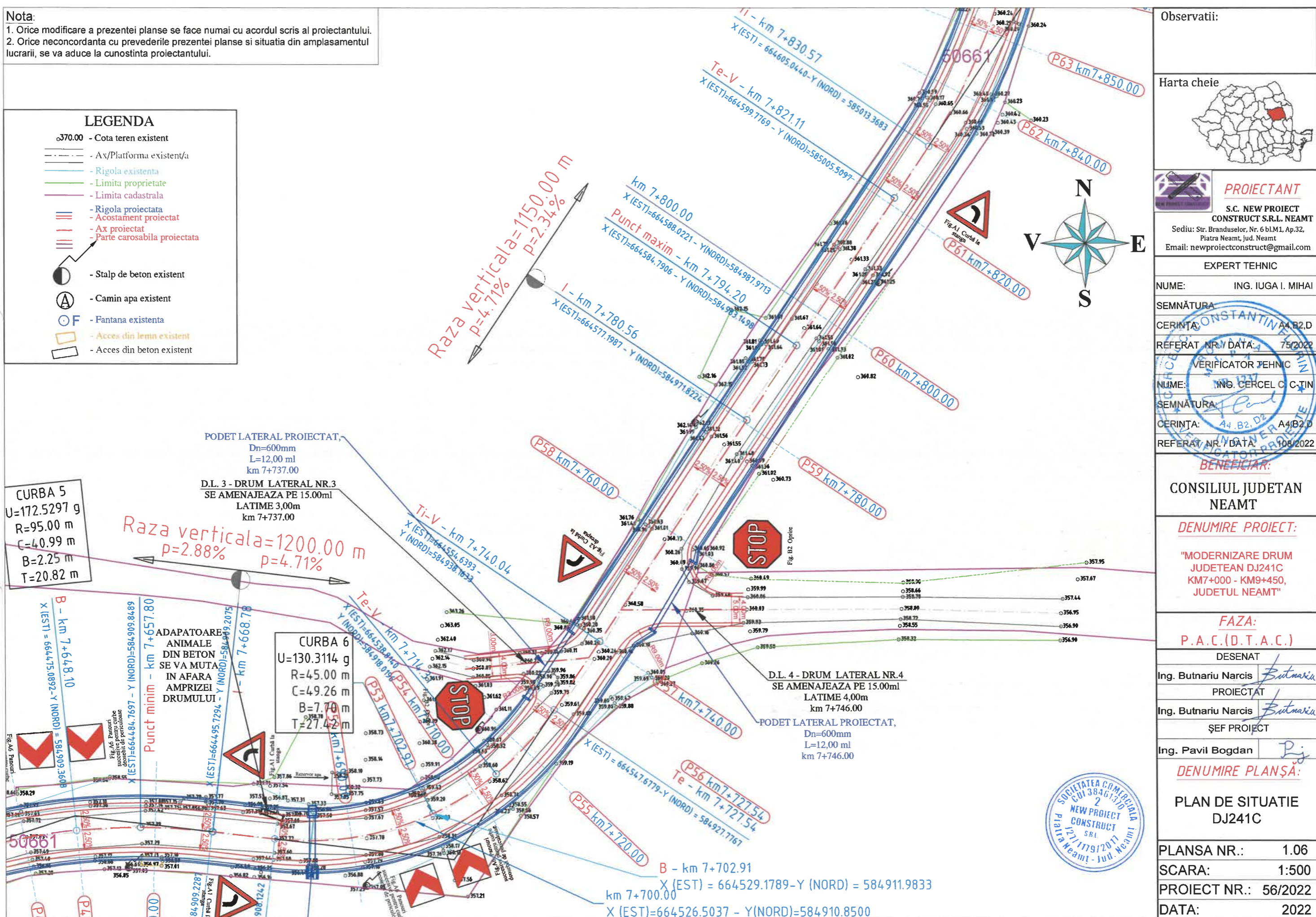
- 370.00 - Cota teren existent
- - - - - Ax/Platforma existent/a
- - - - - Rigola existentă
- - - - - Limita proprietate
- - - - - Limita cadastrală
- - - - - Rigola proiectată
- - - - - Acostament proiectat
- - - - - Ax proiectat
- - - - - Parte carosabilă proiectată
- - Stalp de beton existent
- ⊙ - Camin apa existent
- ⊙ - Fantana existentă
- - Acces din lemn existent
- - Acces din beton existent



**Nota:**  
 1. Orice modificare a prezentei planse se face numai cu acordul scris al proiectantului.  
 2. Orice neconcordanta cu prevederile prezentei planse si situatia din amplasamentul lucrarii, se va aduce la cunostinta proiectantului.

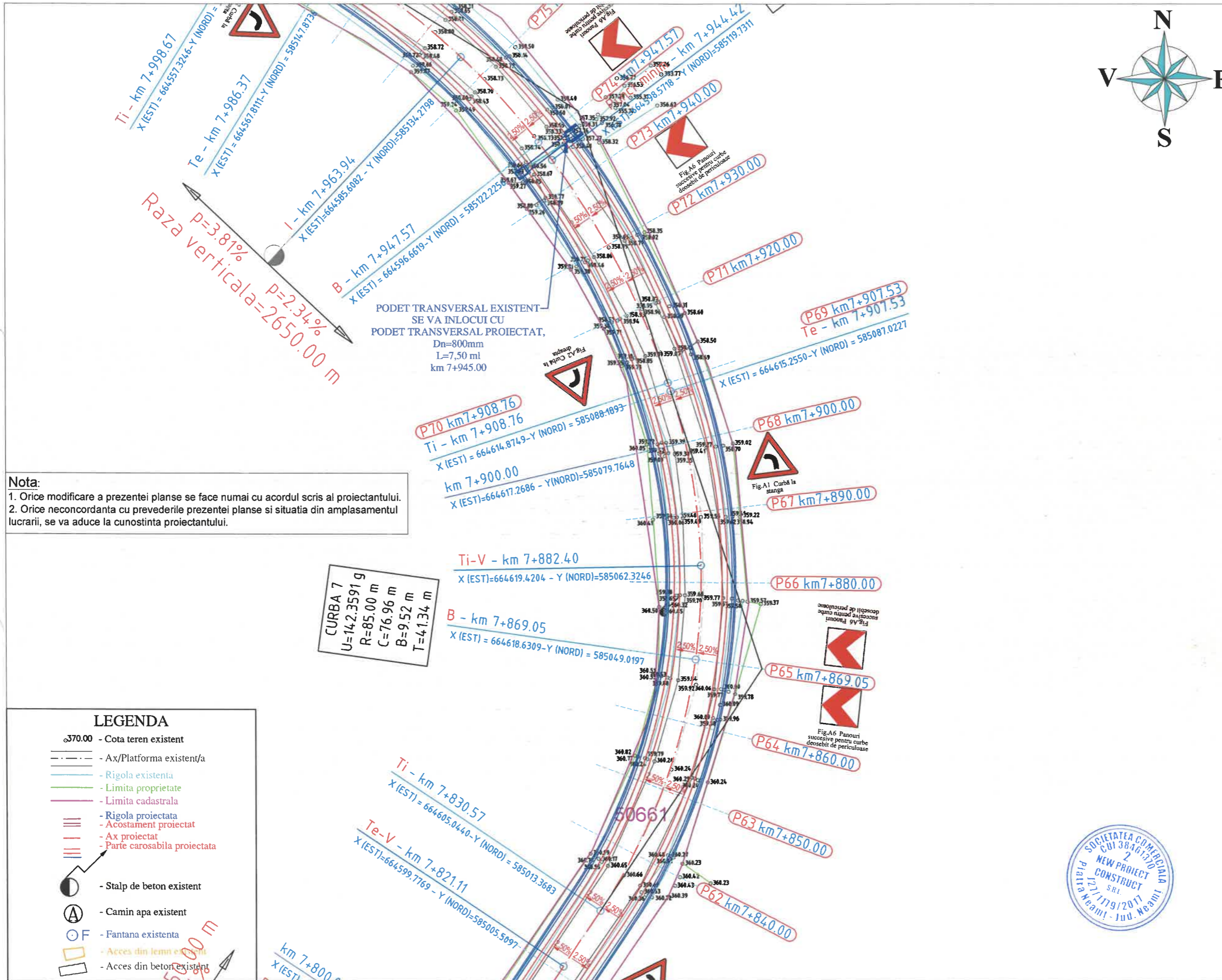
**LEGENDA**

- 370.00 - Cota teren existent
- - - - - Ax/Platforma existenta
- - - - - Rigola existenta
- - - - - Limita proprietate
- - - - - Limita cadastrala
- - - - - Rigola proiectata
- - - - - Acostament proiectat
- - - - - Ax proiectat
- - - - - Parte carosabila proiectata
- - Stalp de beton existent
- ⊙ - Camin apa existent
- ⊙ F - Fantana existenta
- - Acces din lemn existent
- - Acces din beton existent




Observatii:
Harta cheie
<b>PROIECTANT</b> <b>S.C. NEW PROIECT CONSTRUCT S.R.L. NEAMT</b> Sediul: Str. Branduselor, Nr. 6 bl.M1, Ap.32, Piatra Neamt, Jud. Neamt Email: newproiectconstruct@gmail.com
<b>EXPERT TEHNIC</b> NUME: ING. IUGA I. MIHAI
SEMNATURA CERINTA: A4, B2, D
REFERAT NR./DATA: 75/2022
<b>VERIFICATOR TEHNIC</b> NUME: ING. CERCEL C. C-TIN
SEMNATURA CERINTA: A4, B2, D, A4, B2, D
REFERAT NR./DATA: 108/2022
<b>BENEFICIAR:</b> <b>CONSILIUL JUDEATAN NEAMT</b>
<b>DENUMIRE PROIECT:</b> "MODERNIZARE DRUM JUDETEAN DJ241C KM7+000 - KM9+450, JUDEUL NEAMT"
<b>FAZA:</b> <b>P.A.C.(D.T.A.C.)</b>
DESENAT Ing. Butnariu Narcis
PROIECTAT Ing. Butnariu Narcis
SEF PROIECT Ing. Pavil Bogdan
<b>DENUMIRE PLANSA:</b> <b>PLAN DE SITUATIE DJ241C</b>
PLANSA NR.: 1.06
SCARA: 1:500
PROIECT NR.: 56/2022
DATA: 2022





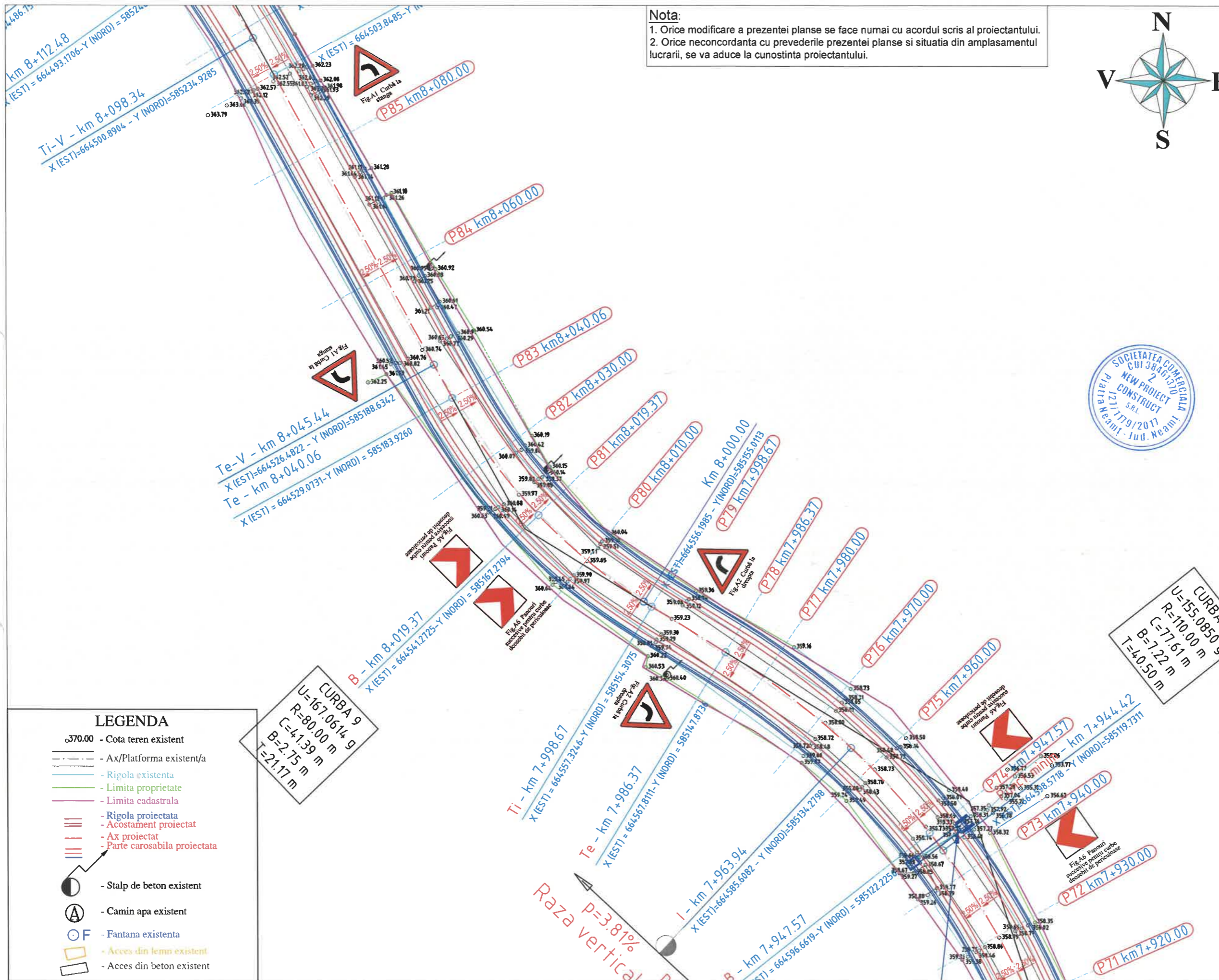
**Nota:**  
 1. Orice modificare a prezentei planse se face numai cu acordul scris al proiectantului.  
 2. Orice neconcordanța cu prevederile prezentei planse și situația din amplasamentul lucrării, se va aduce la cunoștința proiectantului.

LEGENDA	
○370.00	- Cota teren existent
---	- Ax/Platforma existent/a
---	- Rigola existenta
---	- Limita proprietate
---	- Limita cadastrala
---	- Rigola proiectata
---	- Acostament proiectat
---	- Ax proiectat
---	- Parte carosabila proiectata
○	- Stalp de beton existent
⊙	- Camin apa existent
○F	- Fantana existenta
□	- Acces din lemn existent
□	- Acces din beton existent




Observatii:	
Harta cheie	
<b>PROIECTANT</b> <b>S.C. NEW PROIECT CONSTRUCT S.R.L. NEAMT</b> Sediu: Str. Branduselor, Nr. 6 bl.M1, Ap.32, Piatra Neamt, Jud. Neamt Email: newproiectconstruct@gmail.com	
EXPERT TEHNIC	
NUME:	ING. IUGA I. MIHAI
SEMNAȚURA:	
CERINȚA:	A4,B2,D
REFERAT NR./DATA:	75/2022
NUME:	ING. CERCEȘ C-TIN
SEMNAȚURA:	
CERINȚA:	A4,B2,D
REFERAT NR./DATA:	108/2022
<b>BENEFICIAR:</b> <b>CONSILIUL JUDEȚAN NEAMT</b>	
<b>DENUMIRE PROIECT:</b> "MODERNIZARE DRUM JUDEȚEAN DJ241C KM7+000 - KM9+450, JUDEȚUL NEAMT"	
<b>FAZA:</b> P.A.C.(D.T.A.C.)	
DESENAT	
Ing. Butnariu Narcis	<i>Butnariu</i>
PROIECTAT	
Ing. Butnariu Narcis	<i>Butnariu</i>
ȘEF PROIECT	
Ing. Pavil Bogdan	<i>Pj</i>
<b>DENUMIRE PLANȘĂ:</b> PLAN DE SITUAȚIE DJ241C	
PLANSĂ NR.:	1.07
SCARA:	1:500
PROIECT NR.:	56/2022
DATA:	2022





**Nota:**  
 1. Orice modificare a prezentei planse se face numai cu acordul scris al proiectantului.  
 2. Orice neconcordanță cu prevederile prezentei planse și situația din amplasamentul lucrării, se va aduce la cunoștința proiectantului.



Observatii:



**PROIECTANT**  
**S.C. NEW PROJECT CONSTRUCT S.R.L. NEAMT**  
 Sediul: Str. Branduselor, Nr. 6 bl.M1, Ap.32, Piatra Neamt, jud. Neamt  
 Email: newprojectconstruct@gmail.com

**EXPERT TEHNIC**  
 NUME: ING. IUGA I. MIHAI  
 SEMNĂTURA:  
 CERINȚA: A4, B2, D  
 REFERAT NR. / DATA: 75/2022  
**VERIFICATOR TEHNIC**  
 NUME: ING. CERCEL C. C-TIN  
 SEMNĂTURA:  
 CERINȚA: A4, B2, D  
 REFERAT NR. / DATA: 108/2022



**BENEFICIAR:**  
**CONSILIUL JUDEȚAN NEAMT**

**DENUMIRE PROIECT:**  
 "MODERNIZARE DRUM JUDEȚEAN DJ241C KM7+000 - KM9+450, JUDEȚUL NEAMT"

**FAZA:**  
**P.A.C.(I.D.T.A.C.)**


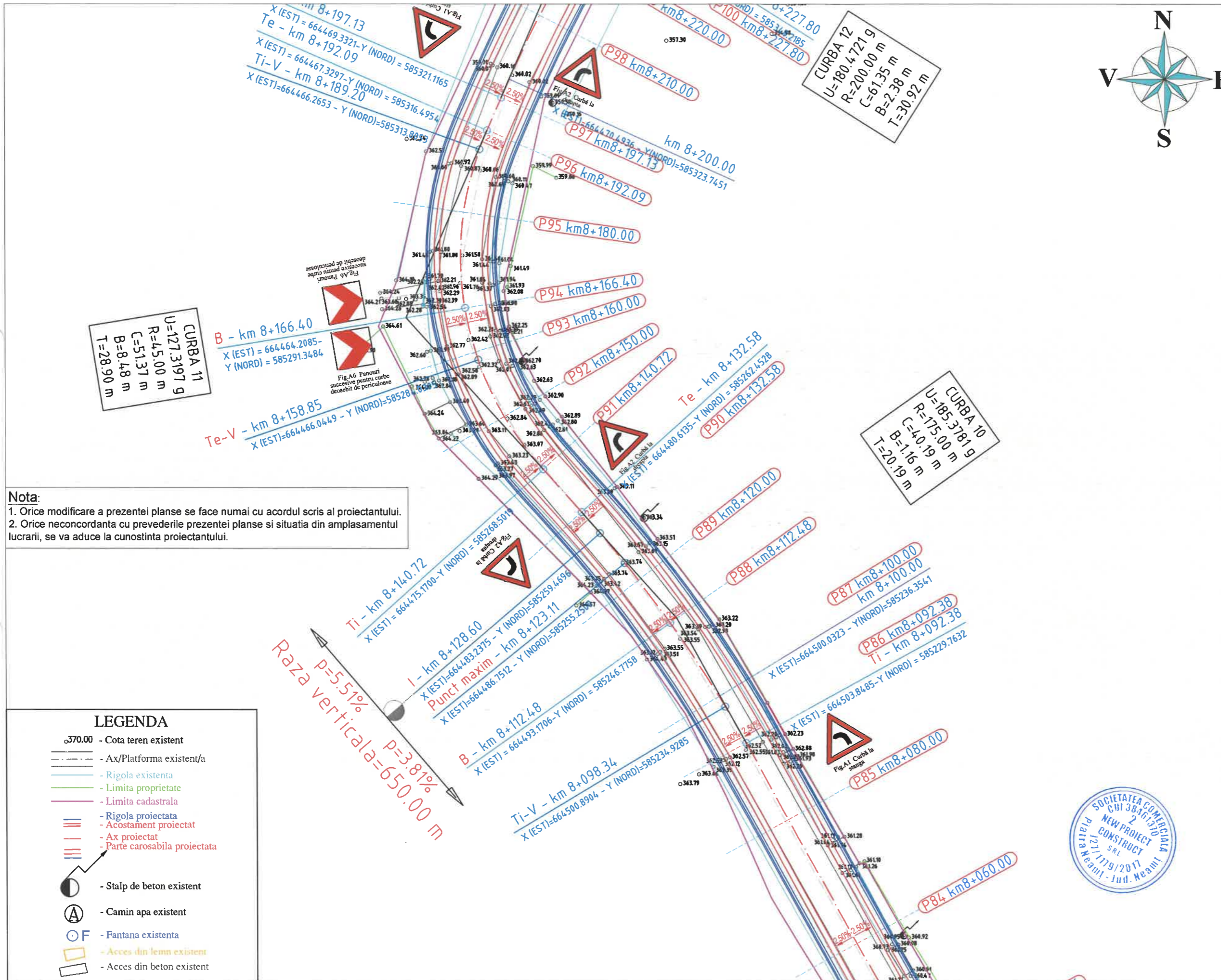
**DESENAT**  
 Ing. Butnariu Narcis  
**PROIECTAT**  
 Ing. Butnariu Narcis  
**ȘEF PROIECT**  
 Ing. Pavil Bogdan

**DENUMIRE PLANȘĂ:**  
**PLAN DE SITUAȚIE DJ241C**

PLANSA NR.: 1.08  
 SCARA: 1:500  
 PROIECT NR.: 56/2022  
 DATA: 2022

- LEGENDA**
- 370.00 - Cota teren existent
  - Ax/Platforma existent/a
  - Rigola existentă
  - Limita proprietate
  - Limita cadastrală
  - Rigola proiectată
  - Acostament proiectat
  - Ax proiectat
  - Parte carosabila proiectata
  - - Stalp de beton existent
  - ⊙ - Camin apa existent
  - ⊙F - Fantana existenta
  - - Acces din lemn existent
  - - Acces din beton existent





Observatii:



**PROIECTANT**  
**S.C. NEW PROIECT CONSTRUCT S.R.L. NEAMT**  
 Sediul: Str. Branduselor, Nr. 6 bl.M1, Ap.32, Piatra Neamt, Jud. Neamt  
 Email: newproiectconstruct@gmail.com

**EXPERT TEHNIC**  
 NUME: ING. IUGA I. MIHAI  
 SEMNATURA:  
 CERINTA: A4, B2, D  
 REFERAT NR./DATA: 75/2022  
**VERIFICATOR TEHNIC**  
 NUME: ING. CERCEL C. C-TIN  
 SEMNATURA:  
 CERINTA: A4, B2, D2  
 REFERAT NR./DATA: 108/2022

**BENEFICIAR:**  
**CONSILIUL JUDEATAN NEAMT**

**DENUMIRE PROIECT:**  
 "MODERNIZARE DRUM JUDETEAN DJ241C KM7+000 - KM9+450, JUDEUL NEAMT"

**FAZA:**  
**P.A.C.(D.T.A.C.)**

DESEMAT  
 Ing. Butnariu Narcis  
 PROIECTAT  
 Ing. Butnariu Narcis  
 SEF PROIECT

Ing. Pavil Bogdan  
**DENUMIRE PLANSA:**  
**PLAN DE SITUATIE DJ241C**

PLANSA NR.: 1.09  
 SCARA: 1:500  
 PROIECT NR.: 56/2022  
 DATA: 2022

**Nota:**  
 1. Orice modificare a prezentei planse se face numai cu acordul scris al proiectantului.  
 2. Orice neconcordanza cu prevederile prezentei planse si situatia din amplasamentul lucrarii, se va aduce la cunostinta proiectantului.

- LEGENDA**
- 370.00 - Cota teren existent
  - - Ax/Platforma existent/a
  - - Rigola existenta
  - - Limita proprietate
  - - Limita cadastrala
  - - Rigola proiectata
  - - Acostament proiectat
  - - Ax proiectat
  - - Parte carosabila proiectata
  - - Stalp de beton existent
  - ⊙ - Camin apa existent
  - ⊙F - Fantana existenta
  - - Acces din lemn existent
  - - Acces din beton existent




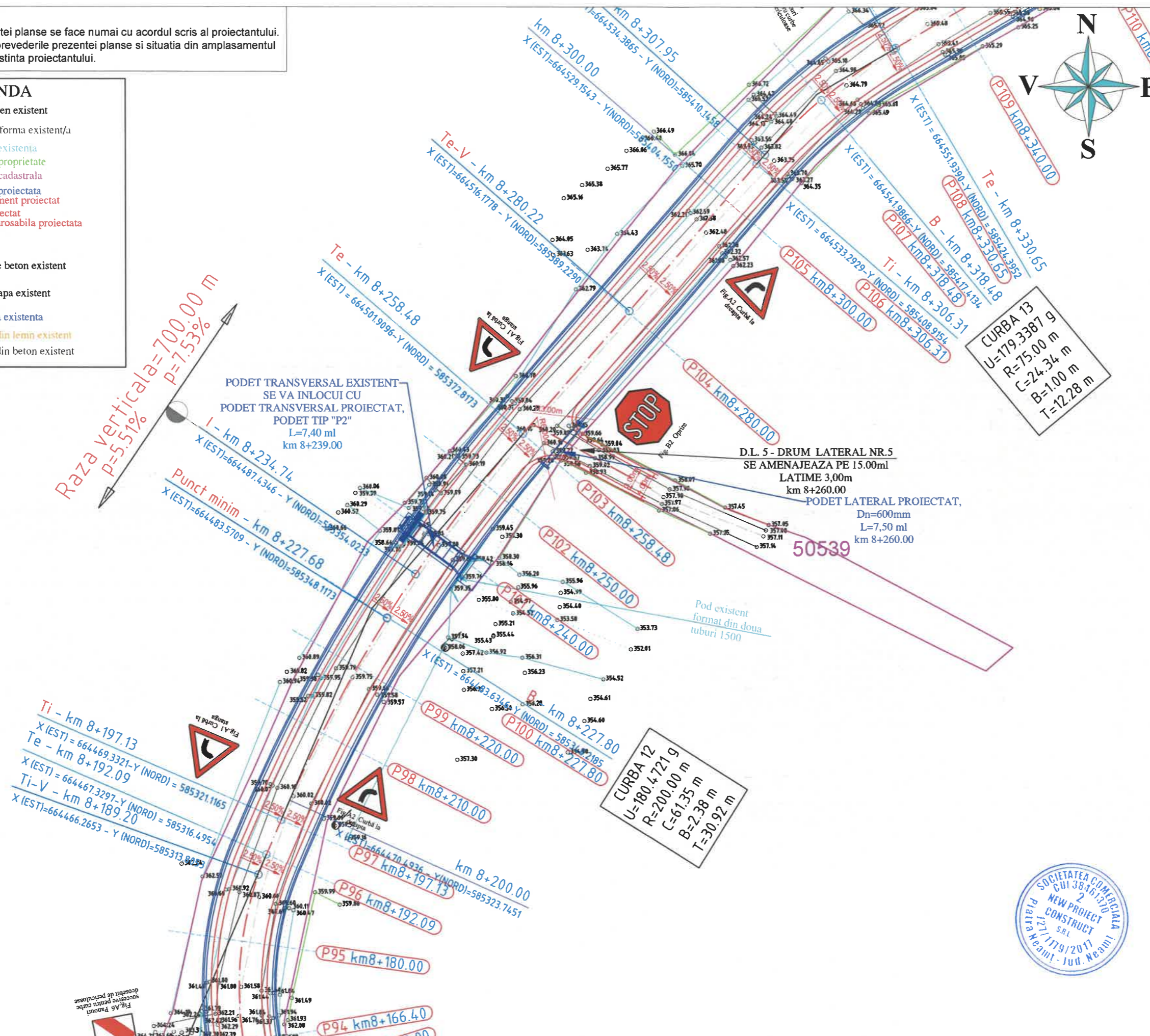
**Nota:**

1. Orice modificare a prezentei planse se face numai cu acordul scris al proiectantului.
2. Orice neconcordanță cu prevederile prezentei planse și situația din amplasamentul lucrării, se va aduce la cunoștința proiectantului.

**LEGENDA**

- 370.00 - Cota teren existent
- - - - - Ax/Platforma existent/a
- - - - - Rigola existentă
- - - - - Limita proprietate
- - - - - Limita cadastrală
- - - - - Rigola proiectată
- - - - - Acostament proiectat
- - - - - Ax proiectat
- - - - - Partea carosabilă proiectată
- - Stalp de beton existent
- ⊙ - Camin apa existent
- ⊙ F - Fantana existentă
- - Acces din lemn existent
- - Acces din beton existent

Raza verticală = 700.00 m  
 P = 7.53%  
 P = 5.51%



Observatii:

Harta cheie



**PROIECTANT**  
**S.C. NEW PROIECT CONSTRUCT S.R.L. NEAMT**  
 Sediul: Str. Branduselor, Nr. 6 bl.M1, Ap.32, Piatra Neamt, Jud. Neamt  
 Email: newproiectconstruct@gmail.com

EXPERT TEHNIC

NUME: ING. IUGA I. MIHAI

SEMNAȚURA:

CERINȚA: A4, B2, D

REFERAT NR./DATA: 75/2022

VERIFICATOR TEHNIC

NUME: ING. CERCEL C. C-TIN

SEMNAȚURA:

CERINȚA: A4, B2, D

REFERAT NR./DATA: 108/2022

BENEFICIAR:

CONSILIUL JUDEȚAN NEAMT

DENUMIRE PROIECT:

"MODERNIZARE DRUM JUDEȚEAN DJ241C KM7+000 - KM9+450, JUDEȚUL NEAMT"

FAZA:

P.A.C.(D.T.A.C.)

DESENAT

Ing. Butnariu Narcis

PROIECTAT

Ing. Butnariu Narcis

ȘEF PROIECT

Ing. Pavil Bogdan

DENUMIRE PLANȘA:

PLAN DE SITUAȚIE DJ241C

PLANSĂ NR.: 1.10

SCARA: 1:500

PROIECT NR.: 56/2022

DATA: 2022

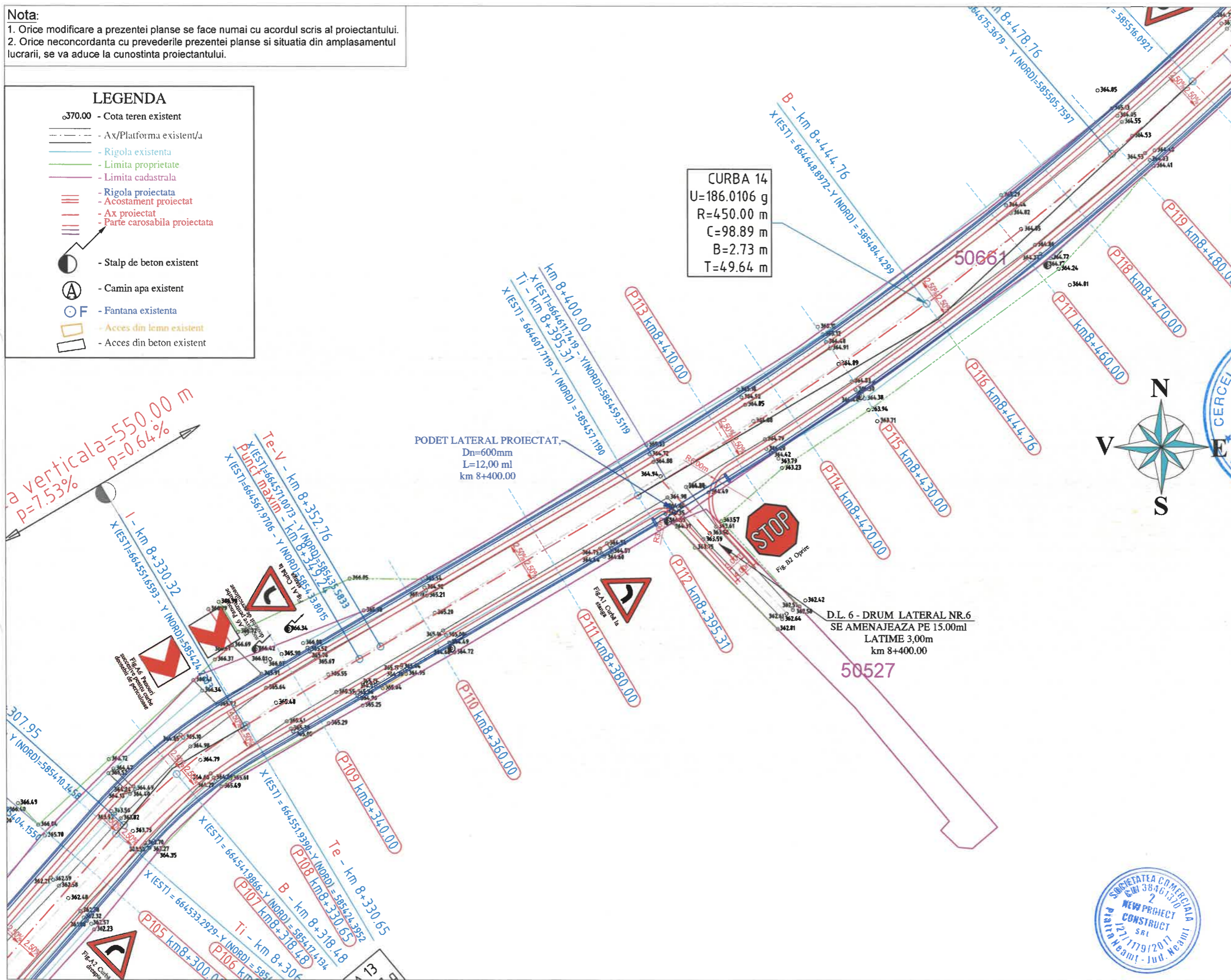


**Nota:**  
 1. Orice modificare a prezentei planse se face numai cu acordul scris al proiectantului.  
 2. Orice neconcordanță cu prevederile prezentei planse și situația din amplasamentul lucrării, se va aduce la cunoștința proiectantului.

**LEGENDA**

- 370.00 - Cota teren existent
- Ax/Platforma existent/a
- Rigola existentă
- Limita proprietate
- Limita cadastrala
- Rigola proiectata
- Acostament proiectat
- Ax proiectat
- Parte carosabila proiectata
- - Stalp de beton existent
- ⊙ - Camin apa existent
- ⊙ F - Fantana existenta
- - Acces din lemn existent
- - Acces din beton existent

a verticala=550.00 m  
 p=7.53%



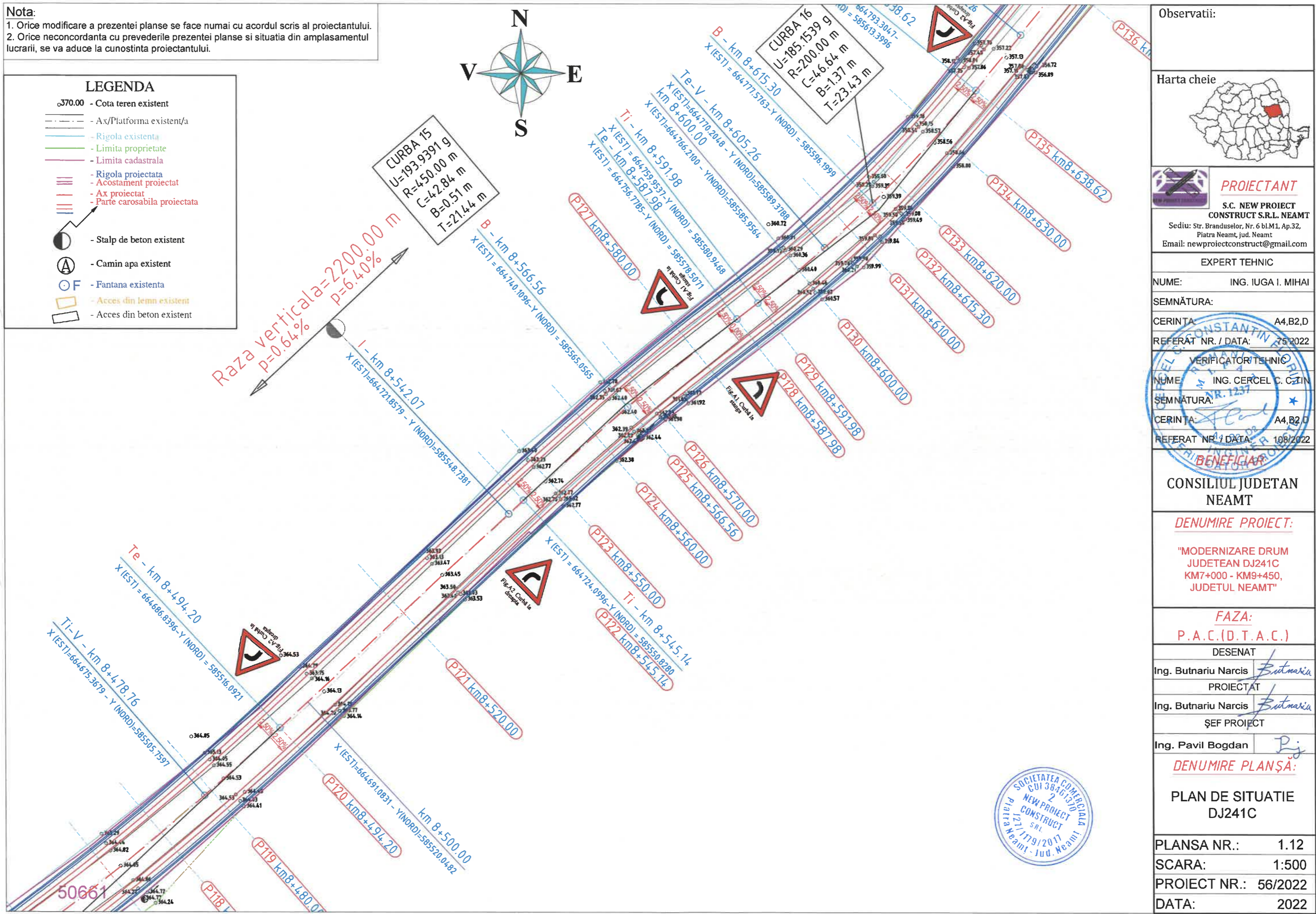
Observatii:	
Harta cheie	
<b>PROIECTANT</b> <b>S.C. NEW PROJECT CONSTRUCT S.R.L. NEAMT</b> Sediul: Str. Branduseilor, Nr. 6 bl.M1, Ap.32, Piatra Neamt, Jud. Neamt Email: newprojectconstruct@gmail.com	
EXPERT TEHNIC	
NUME:	ING. IUGA I. MIHAI
SEMNAȚURA:	
CERINȚA:	A4,B2,D
REFERAT NR./ DATA:	75/2022
VERIFICATOR TEHNIC	
NUME:	ING. CERCEL C. C-TIN
SEMNAȚURA:	
CERINȚA:	A4,B2,D
REFERAT NR./ DATA:	108/2022
BENEFICIAR:	
CONSILIUL JUDEȚAN NEAMT	
DENUMIRE PROIECT:	
"MODERNIZARE DRUM JUDEȚEAN DJ241C KM7+000 - KM9+450, JUDEȚUL NEAMT"	
FAZA:	
P.A.C.(D.T.A.C.)	
DESENAT	
Ing. Butnariu Narcis	<i>Butnariu</i>
PROIECTAT	
Ing. Butnariu Narcis	<i>Butnariu</i>
ȘEF PROIECT	
Ing. Pavil Bogdan	<i>Pj</i>
DENUMIRE PLANȘA:	
PLAN DE SITUAȚIE DJ241C	
PLANSA NR.:	1.11
SCARA:	1:500
PROIECT NR.:	56/2022
DATA:	2022



**Nota:**  
 1. Orice modificare a prezentei planse se face numai cu acordul scris al proiectantului.  
 2. Orice neconcordanță cu prevederile prezentei planse și situația din amplasamentul lucrării, se va aduce la cunoștința proiectantului.

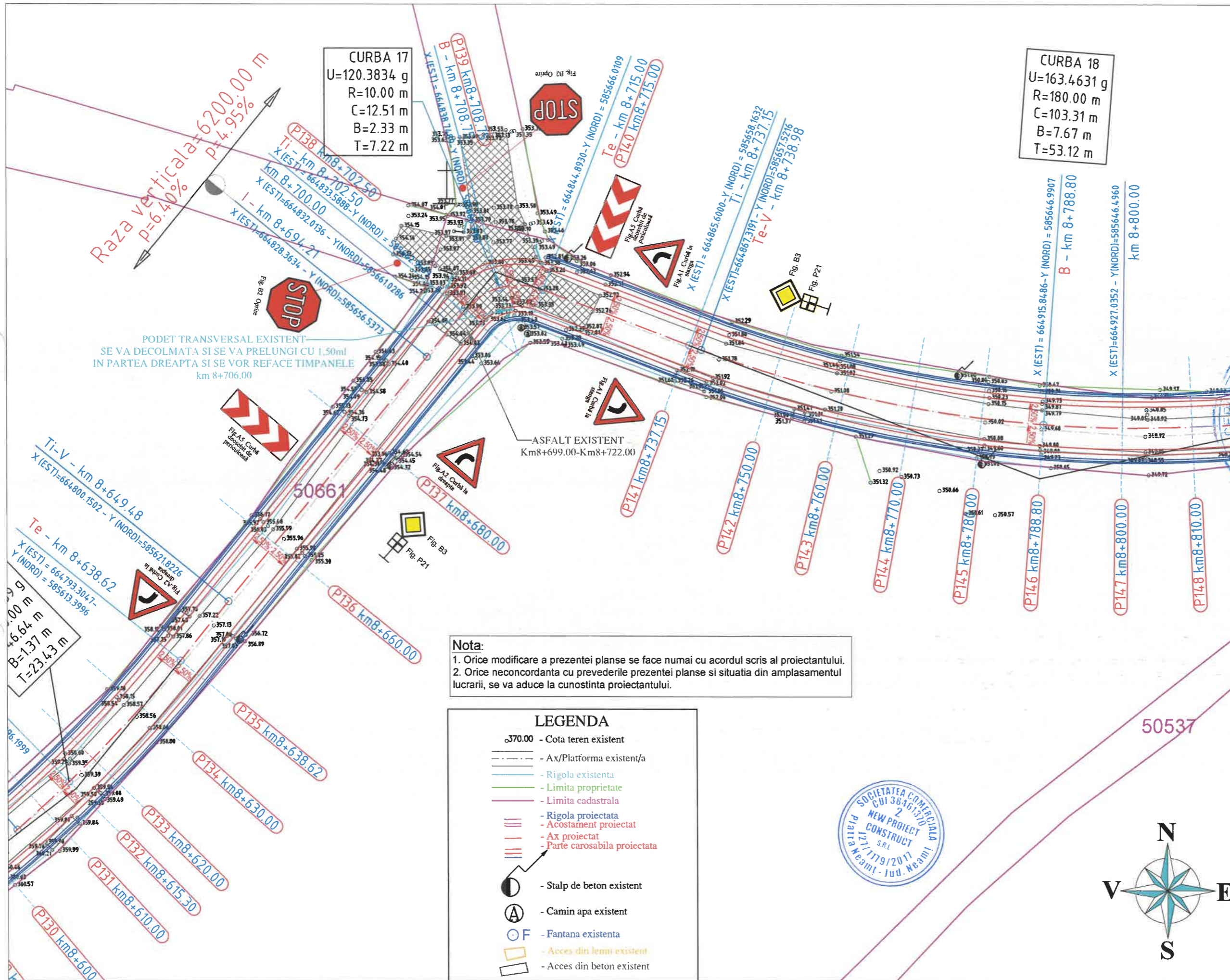
**LEGENDA**

- 370.00 - Cota teren existent
- - Ax/Platforma existent/a
- - Rigola existentă
- - Limita proprietate
- - Limita cadastrală
- - Rigola proiectată
- - Acostament proiectat
- - Ax proiectat
- - Parte carosabilă proiectată
- - Stalp de beton existent
- ⊙ - Camin apa existent
- ⊙F - Fantana existentă
- - Acces din lemn existent
- - Acces din beton existent



Observatii:	
Harta cheie	
<b>PROIECTANT</b> <b>S.C. NEW PROJECT CONSTRUCT S.R.L. NEAMT</b> Sediul: Str. Branduseilor, Nr. 6 bl.M1, Ap.32, Piatra Neamt, jud. Neamt Email: newprojectconstruct@gmail.com	
EXPERT TEHNIC	
NUME:	ING. IUGA I. MIHAI
SEMŢATURA:	
CERINŢA:	A4,B2,D
REFERAT NR. / DATA:	75/2022
VERIFICATOR TEHNIC	
NUME:	ING. CERCEL C. CĂLIN
SEMŢATURA:	
CERINŢA:	A4,B2,D
REFERAT NR. / DATA:	108/2022
BENEFICIAR	
CONSILIUL JUDEŢAN NEAMT	
DENUMIRE PROIECT:	
"MODERNIZARE DRUM JUDEŢEAN DJ241C KM7+000 - KM9+450, JUDEŢUL NEAMT"	
FAZA:	
P.A.C.(I.D.T.A.C.)	
DESENAT	
Ing. Butnariu Narcis	<i>Butnariu</i>
PROIECTAT	
Ing. Butnariu Narcis	<i>Butnariu</i>
ŞEF PROIECT	
Ing. Pavil Bogdan	<i>Pj</i>
DENUMIRE PLANŞĂ:	
PLAN DE SITUAŢIE DJ241C	
PLANSA NR.:	1.12
SCARA:	1:500
PROIECT NR.:	56/2022
DATA:	2022






Observatii:	
Harta cheie	
<b>PROIECTANT</b> <b>S.C. NEW PROIECT CONSTRUCT S.R.L. NEAMT</b> Sediul: Str. Branduseilor, Nr. 6 bl.M1, Ap.32, Piatra Neamt, jud. Neamt Email: newproiectconstruct@gmail.com	
EXPERT TEHNIC	
NUME:	ING. IUGA I. MIHAI
SEMNĂTURA:	
CERINȚA:	A4,B2,D
REFERAT NR./DATA:	75/2022
VERIFICATOR TEHNIC	
NUME:	ING. CERCEL C. C-TIN
SEMNĂTURA:	
CERINȚA:	A4,B2,D
REFERAT NR./DATA:	108/2022
BENEFICIAR:	
CONSILIUL JUDEȚAN NEAMT	
DENUMIRE PROIECT:	
"MODERNIZARE DRUM JUDEȚEAN DJ241C KM7+000 - KM9+450, JUDEȚUL NEAMT"	
FAZA:	
P.A.C.(D.T.A.C.)	
DESENAT	
Ing. Butnariu Narcis	<i>Butnariu</i>
PROIECTAT	
Ing. Butnariu Narcis	<i>Butnariu</i>
ȘEF PROIECT	
Ing. Pavil Bogdan	<i>Pj</i>
DENUMIRE PLANȘĂ:	
PLAN DE SITUAȚIE DJ241C	
PLANSĂ NR.:	1.13
SCARA:	1:500
PROIECT NR.:	56/2022
DATA:	2022

**Nota:**

1. Orice modificare a prezentei planse se face numai cu acordul scris al proiectantului.
2. Orice neconcordanță cu prevederile prezentei planse și situația din amplasamentul lucrării, se va aduce la cunoștință proiectantului.



Observatii:

Harta cheie



**PROIECTANT**  
**S.C. NEW PROIECT CONSTRUCT S.R.L. NEAMT**  
 Sediul: Str. Branduselor, Nr. 6 bl.M1, Ap.32,  
 Piatra Neamt, jud. Neamt  
 Email: newproiectconstruct@gmail.com

**EXPERT TEHNIC**  
 NUME: ING. IUGA I. MIHAI

SEMNAȚURA:  
 CERINȚA: A4,B2,D  
 REFERAT NR./DATA: 75/2022

VERIFICATOR TEHNIC  
 NUME: ING. CERCEL C. C-TIN  
 SEMNAȚURA:

CERINȚA: A4,B2,D  
 REFERAT NR./DATA: 108/2022

**BENEFICIAR:**  
**CONSILIUL JUDEȚAN NEAMT**

**DENUMIRE PROIECT:**  
 "MODERNIZARE DRUM JUDEȚEAN DJ241C  
 KM7+000 - KM9+450,  
 JUDEȚUL NEAMT"

**FAZA:**  
**P.A.C.(D.T.A.C.)**

DESENAT  
 Ing. Butnariu Narcis

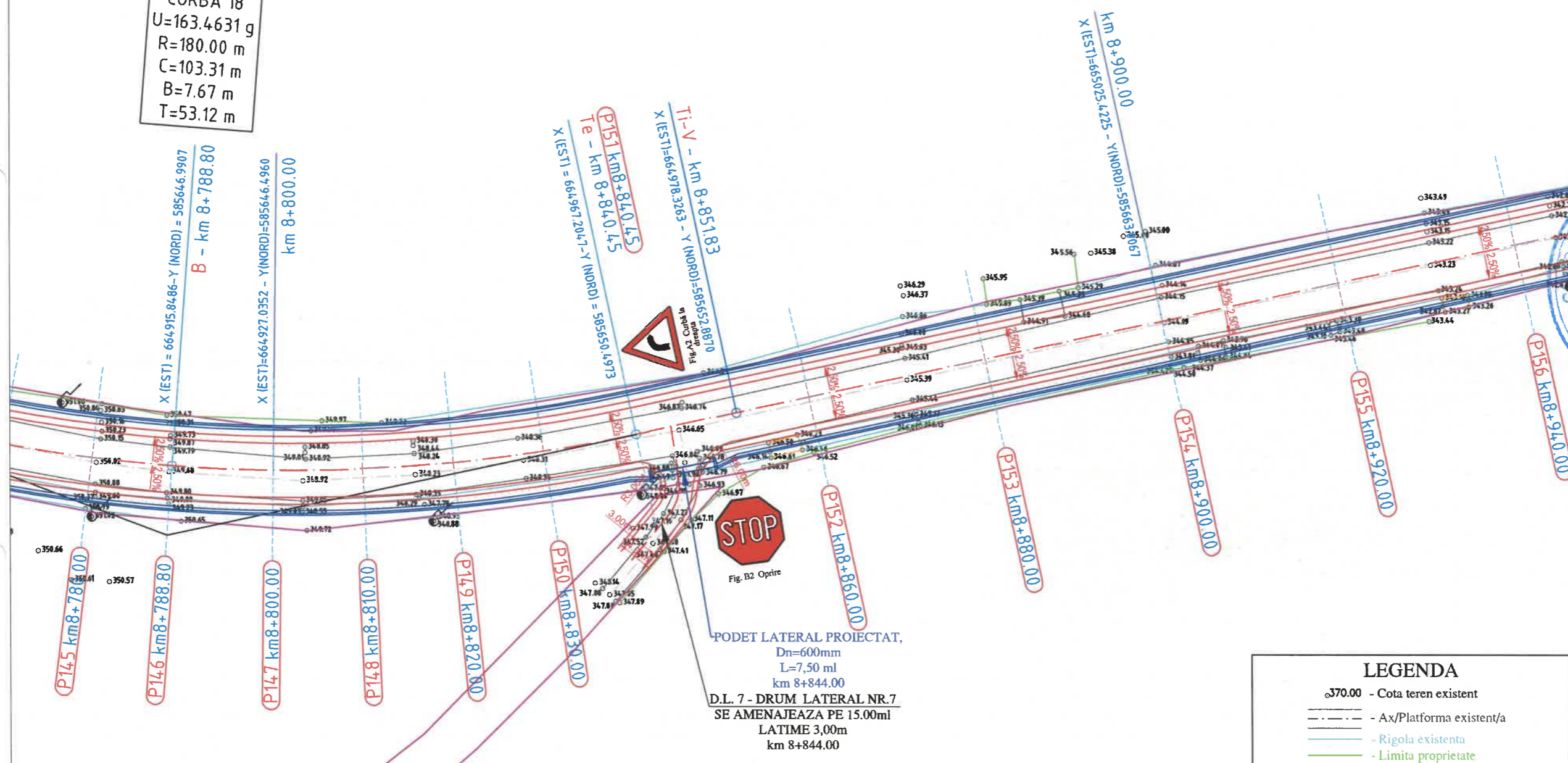
PROIECTAT  
 Ing. Butnariu Narcis

ȘEF PROIECT  
 Ing. Pavil Bogdan

**DENUMIRE PLANȘĂ:**  
**PLAN DE SITUAȚIE DJ241C**

PLANSA NR.: 1.14  
 SCARA: 1:500  
 PROIECT NR.: 56/2022  
 DATA: 2022

**CURBA 18**  
 U=163.4631 g  
 R=180.00 m  
 C=103.31 m  
 B=7.67 m  
 T=53.12 m



**LEGENDA**

○370.00	- Cota teren existent
---	- Ax/Platforma existent/a
---	- Rigola existenta
---	- Limita proprietate
---	- Limita cadastrala
---	- Rigola proiectata
---	- Acostament proiectat
---	- Ax proiectat
---	- Parte carosabila proiectata
○	- Stalp de beton existent
○	- Camin apa existent
○	- Fantana existenta
□	- Acces din lemn existent
□	- Acces din beton existent



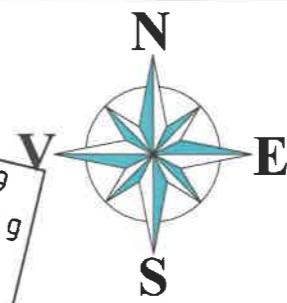
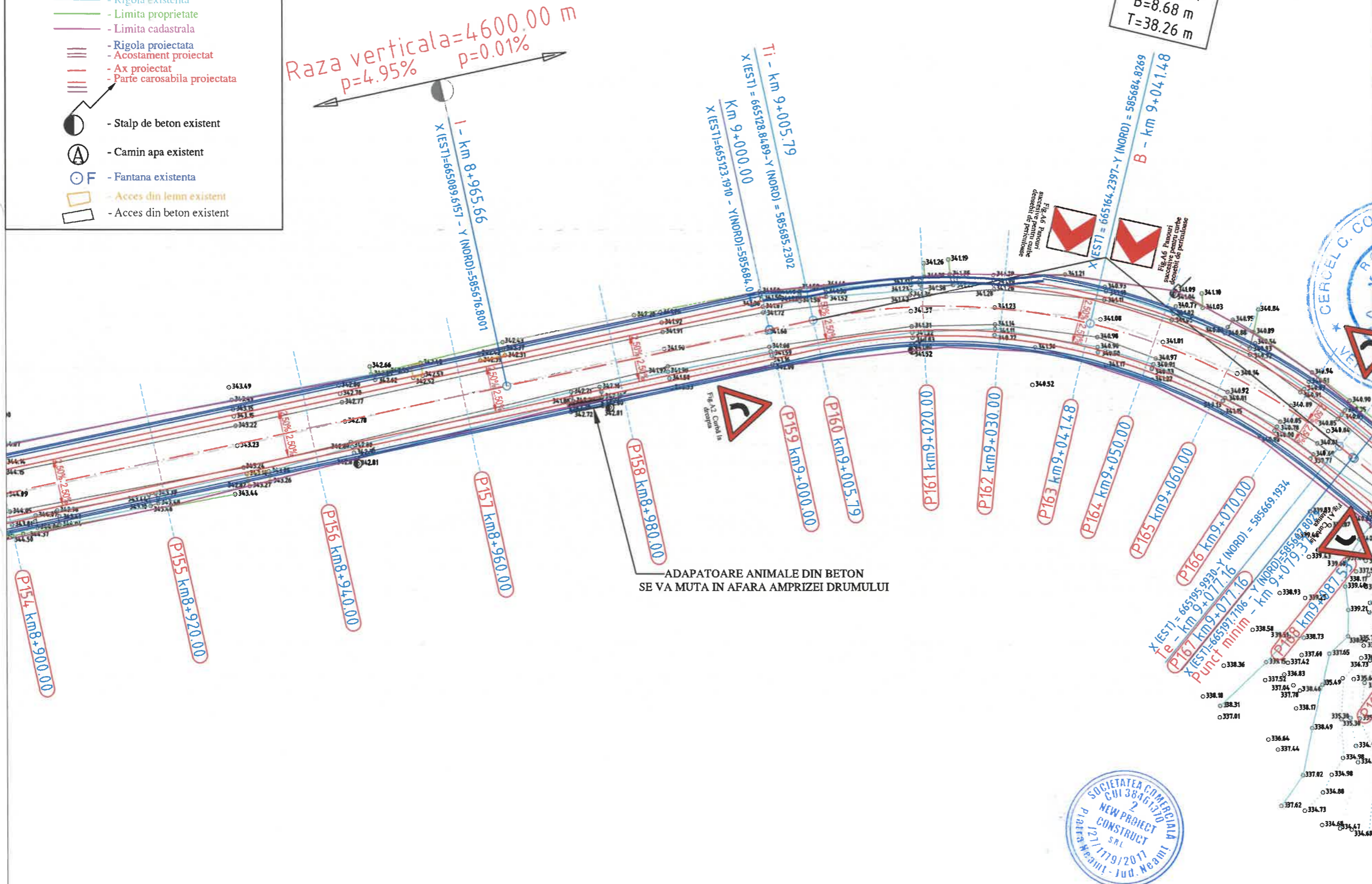
**Nota:**

1. Orice modificare a prezentei planse se face numai cu acordul scris al proiectantului.
2. Orice neconcordanță cu prevederile prezentei planse și situația din amplasamentul lucrării, se va aduce la cunoștința proiectantului.

**LEGENDA**

- 370.00 - Cota teren existent
- - Ax/Platforma existent/a
- Rigola existentă
- Limita proprietate
- Limita cadastrală
- Rigola proiectată
- Acostament proiectat
- Ax proiectat
- Parte carosabilă proiectată
- - Stalp de beton existent
- ⊙ - Camin apă existent
- ⊙ F - Fantana existentă
- - Acces din lemn existent
- - Acces din beton existent

Raza verticală = 4600.00 m  
 $p = 4.95\%$   
 $p = 0.01\%$



Observatii:



**PROIECTANT**  
**S.C. NEW PROIECT CONSTRUCT S.R.L. NEAMT**  
 Sediul: Str. Branduselor, Nr. 6 bl.M1, Ap.32, Piatra Neamt, jud. Neamt  
 Email: newproiectconstruct@gmail.com

**EXPERT TEHNIC**

NUME: ING. IUGA I. MIHAI

SEMNAȚURA:

CERINȚA: A4,B2,D

REFERAT NR. / DATA: 75/2022

VERIFICATOR TEHNIC

NUME: 237 ING. CERCEL C. C-TIN

SEMNAȚURA:

CERINȚA: A4,B2,D

REFERAT NR. / DATA: 108/2022

**BENEFICIAR:**

**CONSILIUL JUDEȚAN NEAMT**

**DENUMIRE PROIECT:**

"MODERNIZARE DRUM JUDEȚEAN DJ241C KM7+000 - KM9+450, JUDEȚUL NEAMT"

**FAZA:**

**P.A.C.(D.T.A.C.)**

DESENAT

Ing. Butnariu Narcis *Butnariu*

PROIECTAT

Ing. Butnariu Narcis *Butnariu*

ȘEF PROIECT

Ing. Pavil Bogdan *Pj*

**DENUMIRE PLANȘĂ:**

**PLAN DE SITUAȚIE DJ241C**

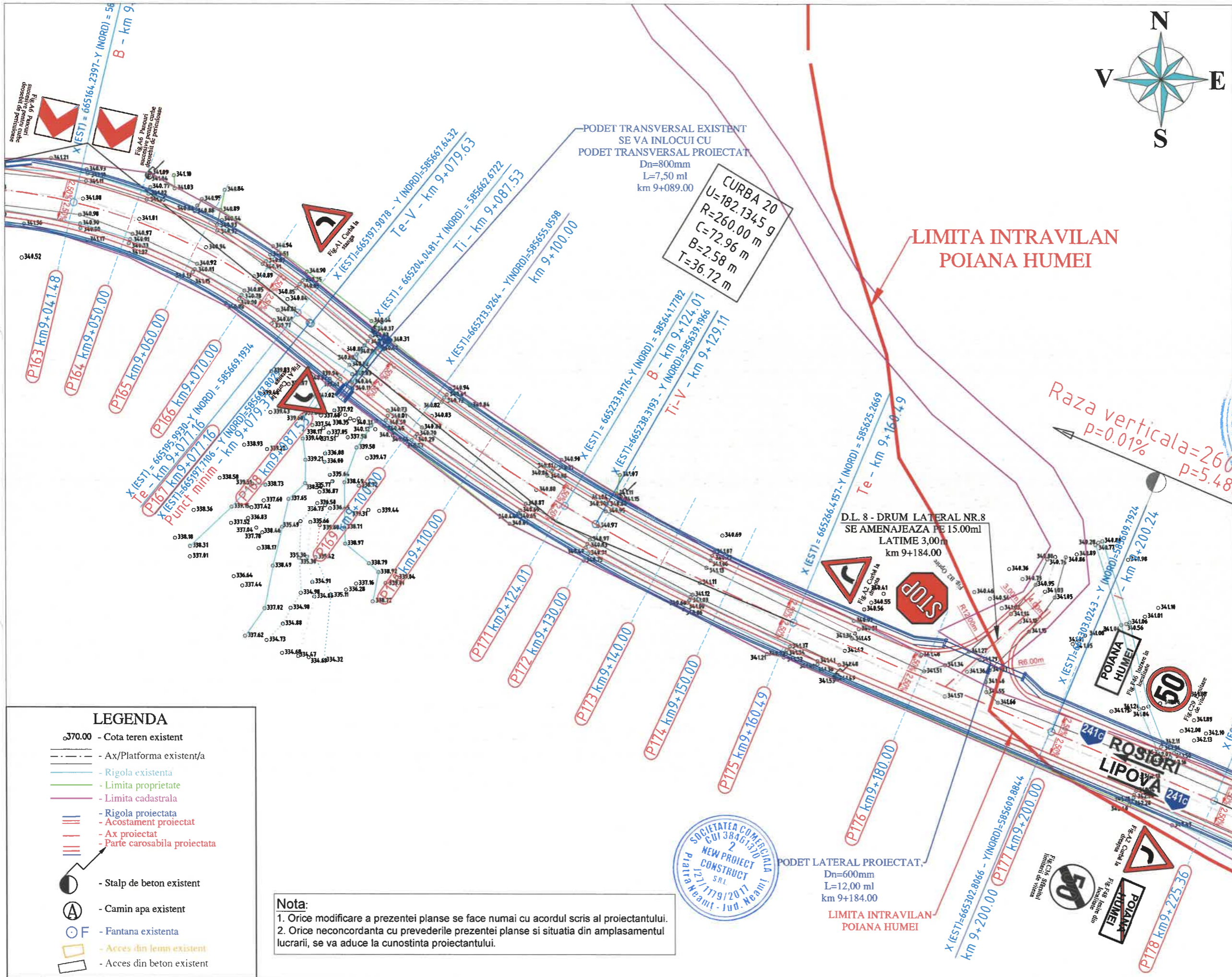
PLANSA NR.: 1.15

SCARA: 1:500

PROIECT NR.: 56/2022

DATA: 2022





Observatii:
Harta cheie
<p><b>PROIECTANT</b> S.C. NEW PROJECT CONSTRUCT S.R.L. NEAMT Sediul: Str. Branduselor, Nr. 6 bl.M1, Ap.32, Piatra Neamt, Jud. Neamt Email: newprojectconstruct@gmail.com</p>
EXPERT TEHNIC
NUME: ING. IUGA I. MIHAI
SEMŢATURA:
CERINŢA: A4,B2,D
REFERAT NR./DATA: 75/2022
VERIFICATOR TEHNIC
NUME: ING. CERCEL C. C-TIN
SEMŢATURA:
CERINŢA: A4,B2,D
REFERAT NR./DATA: 108/2022
<p><b>BENEFICIAR</b></p>
CONSILIUL JUDEŢAN NEAMŢ
DENUMIRE PROIECT:
"MODERNIZARE DRUM JUDEŢEAN DJ241C KM7+000 - KM9+450, JUDEŢUL NEAMŢ"
FAZA: P.A.C.(D.T.A.C.)
DESENAT
Ing. Butnariu Narcis <i>Butnariu</i>
PROIECTAT
Ing. Butnariu Narcis <i>Butnariu</i>
ŞEF PROIECT
Ing. Pavil Bogdan <i>Pj</i>
DENUMIRE PLANŞA:
PLAN DE SITUATIE DJ241C
PLANSĂ NR.: 1.16
SCARA: 1:500
PROIECT NR.: 56/2022
DATA: 2022

**LEGENDA**


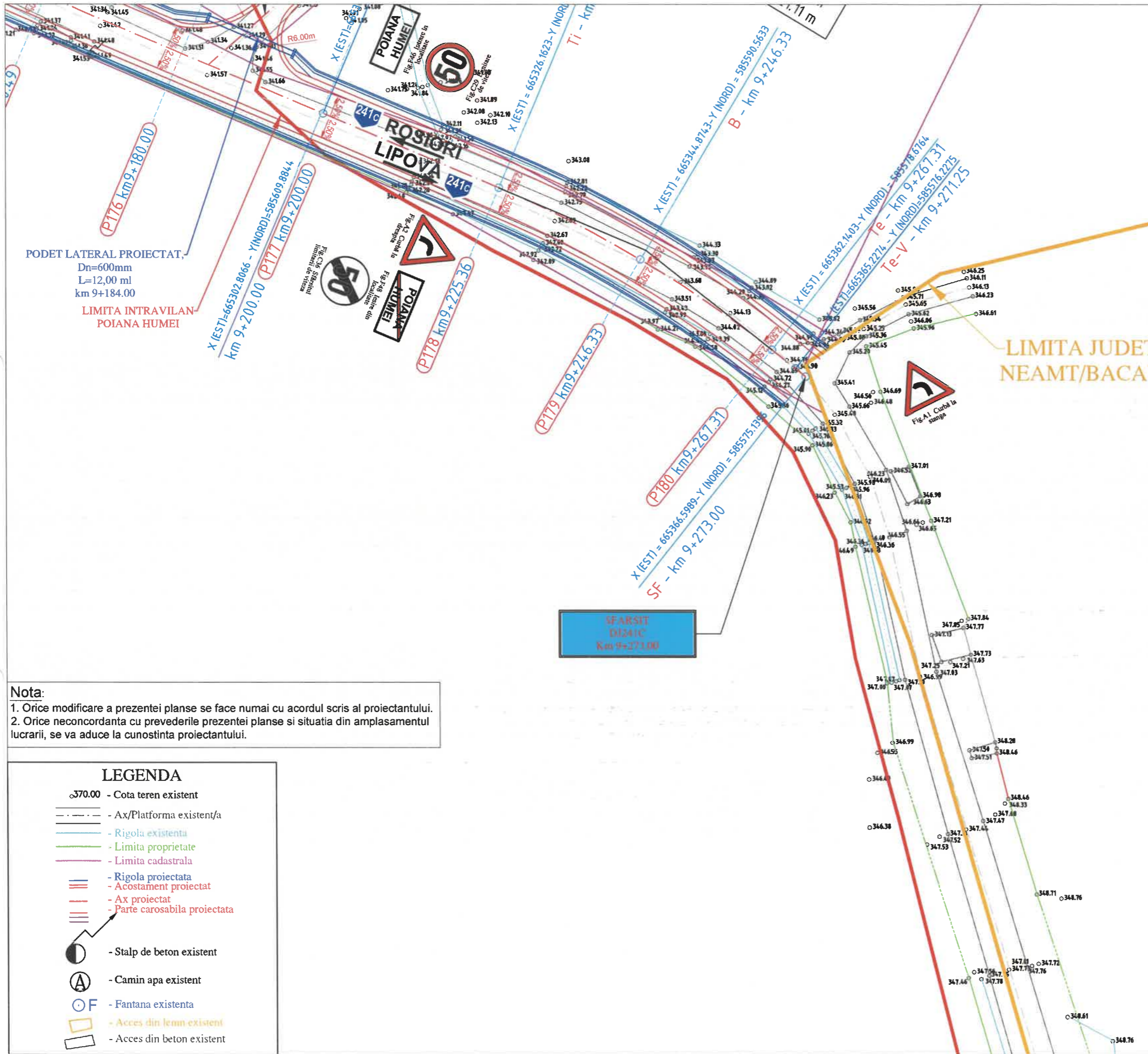
- 370.00 - Cota teren existent
- - - - - Ax/Platforma existent/a
- Rigola existenta
- Limita proprietate
- Limita cadastrala
- Rigola proiectata
- Acostament proiectat
- Ax proiectat
- Parte carosabila proiectata
- - Stalp de beton existent
- ⊙ - Camin apa existent
- ⊙F - Fantana existenta
- - Acces din lemn existent
- - Acces din beton existent

**Nota:**

1. Orice modificare a prezentei planse se face numai cu acordul scris al proiectantului.
2. Orice neconcordanza cu prevederile prezentei planse si situatia din amplasamentul lucrarii, se va aduce la cunostinta proiectantului.







Observatii:	
Harta cheie	
<b>PROIECTANT</b>	<b>S.C. NEW PROIECT CONSTRUCT S.R.L. NEAMT</b> Sediul: Str. Branduselor, Nr. 6 bl.M1, Ap.32, Piatra Neamt, jud. Neamt Email: newproiectconstruct@gmail.com
<b>EXPERT TEHNIC</b>	NUME: ING. IUGA I. MIHAI
<b>SEMNATURA:</b>	
CERINTA:	A4,B2,D
REFERAT NR. / DATA:	75/2022
<b>VERIFICATOR TEHNIC</b>	NUME: ING. CERCEL C. C-TIN
<b>SEMNATURA:</b>	
CERINTA:	A4,B2,D
REFERAT NR. / DATA:	108/2022
<b>BENEFICIAR:</b>	<b>CONSILIUL JUDEATAN NEAMT</b>
<b>DENUMIRE PROIECT:</b>	"MODERNIZARE DRUM JUDETEAN DJ241C KM7+000 - KM9+450, JUDEUL NEAMT"
<b>FAZA:</b>	<b>P.A.C.(D.T.A.C.)</b>
<b>DESENAT</b>	Ing. Butnariu Narcis <i>Butnariu</i>
<b>PROIECTAT</b>	Ing. Butnariu Narcis <i>Butnariu</i>
<b>SEF PROIECT</b>	Ing. Pavil Bogdan <i>Pj</i>
<b>DENUMIRE PLANSA:</b>	<b>PLAN DE SITUATIE DJ241C</b>
<b>PLANSA NR.:</b>	1.17
<b>SCARA:</b>	1:500
<b>PROIECT NR.:</b>	56/2022
<b>DATA:</b>	2022

**Nota:**  
 1. Orice modificare a prezentei planse se face numai cu acordul scris al proiectantului.  
 2. Orice neconcordanza cu prevederile prezentei planse si situatia din amplasamentul lucrarii, se va aduce la cunostinta proiectantului.

LEGENDA	
○370.00	- Cota teren existent
---	- Ax/Platforma existenta
---	- Rigola existenta
---	- Limita proprietate
---	- Limita cadastrala
---	- Rigola proiectata
---	- Acostament proiectat
---	- Ax proiectat
---	- Parte carosabila proiectata
●	- Stalp de beton existent
⊙	- Camin apa existent
⊙F	- Fantana existenta
□	- Acces din lemn existent
□	- Acces din beton existent

