



AGENȚIA PENTRU PROTECȚIA MEDIULUI NEAMȚ

Plăța 22 Decembrie nr.5, Piatra Neamț, cod 610007
E-mail: office@apmnt.ampm.ro; Tel 0233/215049 Fax. 0233/219695

Operator de date cu caracter personal, conform Regulamentului (UE) 2016/679

Pag. 1 din 27



Suprafața perimetrului de exploatare este de 90000 mp (din care 220 mp căi de acces și 89780 mp suprafață pentru exploatare agregate minerale), având $L_{med} = 700$ m, proiect, inclusiv instalațiile, echipamentele și resursele naturale utilizate.

2. Descrierea proiectului și a tuturor caracteristicilor lucrărilor prevăzute de pct. 10 "Proiecte de infrastructură", lit. f) "... lucrări împotriva inundațiilor" și "mediului" – pct. 2 "Industria extractivă", lit. c) "extracția mineralilor prin dragare..." și proiectelor pentru care trebuie stabilită necesitatea efectuării evaluării impactului asupra impactului anumitor proiecte publice și private asupra mediului, Anexa nr. 2 – "Lista proiectului se încadrează în prevederile Legii nr. 292/2018 privind evaluarea

care prevede:

protecția mediului care trebuie respectate pentru realizarea proiectului, comunei Timișești, județul Neamț, în scopul stabilirii condițiilor și a măsurilor pentru albia minoră prin exploatarea agregatelor minerale de râu, din perimetrul Cristești 2, pentru proiectul "Lucrări pentru decolmatare, regularizare și reprofilare albie

ACORD DE MEDIU

se emite:

ulterioare, după caz,

cu modificări și completări prin Legea nr. 49/2011, cu modificările și completările naturale protejate, conservarea habitatelor naturale, a florei și faunei sălbatice, aprobată Ordonanței de Urgență a Guvernului nr. 57/2007 privind regimul arilor private asupra mediului;

Legii nr. 292/2018 privind evaluarea impactului anumitor proiecte publice și completările ulterioare;

aprobata cu modificări și completări prin Legea nr. 265/2006, cu modificările și Ordonanței de Urgență a Guvernului nr. 195/2005 privind protecția mediului, la A.P.M. Neamț cu numărul 1379 din 12.02.2020, în baza prevederilor:

sediu în comuna Cristești, sat Cristești, județul Iași, telefon 0744/569889, înregistrată Ca urmare a cererii adresate de SC TB AGREGATE CONSTRUCȚ SRL cu


Nr. 5 din 2.09.2020

ACORD DE MEDIU

AGENȚIA PENTRU PROTECȚIA MEDIULUI NEAMȚ

Ministerul Mediului, Apelor și Pădurilor
Agenția Națională pentru Protecția Mediului





$l^{med} = 129$ m, pentru care s-a încheiat Contractul de închiriere nr. 15 /07/10.01.2017 (cu Actul adițional nr. 2 /03.12.2018) între Administrația Bazinală de Apă Siret Bacău și

SC TB AGRIGATE CONSTRUCȚ SRL.

Perimetrul "Cristești 2" este amplasat în albia minoră a râului Moldova, în extravilanul comunei Timișești, la 200 m amonte de confluența râului Moldova cu pârâul Toplița, respectiv la circa 2,2 km aval de confluența cu pârâul lețcani (Stroești). În amonte de perimetru, pe malul drept, se află sursa de apă dren Preutești, iar la circa 2,9 km aval se află captarea de apă Timișești, administrată de SC APAVITAL SA Iași. În dreptul perimetrului "Cristești 2", pe malul stâng se află perimetrul de Licență aparținând SC AGRIGATE SA, respectiv stația de sortare aparținând SC BALASTIERA CRISTEȘTI SRL.

Perimetrul se află situat în interiorul sitului de importanță comunitară ROSCI0363 "Râul Moldova între Oniceni și Mitești", declarat prin Ordinul MMP nr. 2387 /2011 pentru modificarea Ordinului MMDD nr. 1964 /2007 privind instituirea regimului de arie naturală protejată a siturilor de importanță comunitară, ca parte integrantă a rețelei ecologice europene Natura 2000 în România.

La documentație s-a depus **Avizul favorabil al Agenției Naționale pentru Arii Naturale Protejate – Serviciul Teritorial Neamț nr. 51/S.T.NT/19.08.2020.**

Extracția se va realiza în limitele perimetrului avizat, conform punctelor de contur în coordonate STEREO 1970 menționate în Fișa de localizare a perimetrului de exploatare, Avizul de gospodărire a apelor nr. 55 /22.04.2020 și în Raportul privind impactul asupra mediului:

Punct	X	Y
1	642180	614384
2	641597	614883
3	641511	614788
4	641966	614392
S = 89780 mp		

Pentru traversarea râului Moldova, în caz de forță majoră, beneficiarul va amenaja în afara perimetrului de exploatare, două cai de acces provizorii prin albia râului, din tuburi PREMIO Dn 1000 mm cu suprafețele S1=160 mp și S2= 60 mp. Trecerile provizorii vor fi prevăzute cu rampe de acces din material local. La debite medii și mari cât și la finalizarea exploatarii, aceste cai de acces vor fi dezafectate, prin grija beneficiarului. Căile de acces vor fi întretinute în permanență de beneficiar. Coordonatele STEREO 1970 ale celor două treceri provizorii sunt:

Punct	X	Y
1	641414	614736
2	641413	614740
3	641399	614733



AGENȚIA PENTRU PROTECȚIA MEDIULUI NEAMȚ


Plaja 22 Decembrie nr.5, Piața Neamț, cod 610007

E-mail: office@apmneam.ro; Tel 0233/215049 Fax. 0233/219695

Operator de date cu caracter personal, conform Regulamentului (UE) 2016/679

Pag. 2 din 27







AGENȚIA PENTRU PROTECȚIA MEDIULUI NEAMȚ

Plăța 22 Decembrie nr.5, Piața Neamț, cod 610007

E-mail: office@apmnt.ampm.ro; Tel 0233/215049 Fax. 0233/219695

Operator de date cu caracter personal, conform Regulamentului (UE) 2016/679

Pag. 3 din 27



Pentru folosirea căilor de acces în /din perimetrul de exploatare, societatea a obținut Acordurile de reabilitare nr. 7084 /27.12.2018 emis de Primăria comunei Cristești și nr. 395 /23.01.2019 emis de Primăria comunei Timișești, depuse la documentație.

Pilieri de siguranță:

- 10 m de la perimetrul "Cristești 2" până la canalul propus pentru decolmatare;

- 100 m față de construcțiile și instalațiile de alimentare cu apă și canalizare administrate de SC APAVITAL SA Iași.

Descrierea lucrărilor propuse

Lucrările de exploatare a agregatelor minerale din această zonă vor servi la regularizarea și decolmatarea albiei minore a râului Moldova și mărirea secțiunii de scurgere în vederea evitării pericolului de inundatii. Se urmărește corecția în plan a traseului albiei minore, dirijarea debitului râului pe centrul albiei minore și stabilizarea talvegului.

a) Lucrări de amenajare a perimetrului de exploatare:

- titularul proiectului va borna perimetrul de exploatare cu borne din beton cu înălțimea de 1,5 m, care vor fi vopsite la capete.

b) Lucrări de exploatare propriu – zise:

- perimetrul "Cristești 2" are forma poligonală cu suprafața de 89780 mp; volumul maxim de agregate prelimate este de 15500mc;


- în cazul în care pe suprafața perimetrului există un strat de sol vegetal acesta va fi decopertat și transportat pe terenuri proprietate sau pe alte terenuri (cu acceptul proprietarilor acestora);

- exploatarea agregatelor minerale se va realiza în incinta perimetrului de exploatare, în limita punctelor ce delimitează perimetrul, fără a se produce denivelări și gropi;

În perioada 01.04. – 01.10. a fiecărui an (perioadă de vulnerabilitate a speciilor de pești comunitari), conform prevederilor Ordinului M.M.A.P. nr. 1640 /2016 de aprobare a Planului de management și Regulamentului sitului ROSCI0363 "Râul Moldova între Oniceni și Mitești", sunt interzise realizarea lucrărilor direct în albia râului. În această perioadă se pot realiza lucrări de decolmatare, reprofilare și regularizare scurgere doar utilizând tehnologia de excavare "în bazin închis" cu condiția ca berna de siguranță care închide zona propusă pentru excavare și o separă de cursul râului Moldova să fie executată până cel târziu la 31.03, urmând a fi dezafectată la 30.09. a fiecărui an.

Punct	X	Y
1	641395	615214
2	641391	615216
3	641370	615183
4	641373	615181

4	641401	614730
---	--------	--------





AGENȚIA PENTRU PROTECȚIA MEDIULUI NEAMT

Piața 22 Decembrie nr.5, Piatra Neamț, cod 610007
E-mail: office@apmpt.rom.ro; Tel 0233/215049 Fax. 0233/219695

Operator de date cu caracter personal, conform Regulamentului (UE) 2016/679
Pag. 4 din 27



II. Motivele și considerentele care au stat la baza emiterii acordului de mediu

- proiectul se încadrează în prevederile Legii nr. 292/2018 privind evaluarea impactului anumitor proiecte publice și private asupra mediului, Anexa nr. 2 – „Lista proiectelor pentru care trebuie stabilită necesitatea efectuării evaluării impactului asupra mediului” – pct. 2 ”Industria extractivă”, lit. c) ”extracția mineralelor prin dragare ...” și pct. 10 ”Proiecte de infrastructură”, lit. f) ”... lucrări împotriva inundațiilor”;

- proiectul intră sub incidența art. 28 al O.U.G. 57 / 2007 privind regimul arilor naturale protejate, conservarea habitatelor naturale, a florei și faunei sălbatice, cu modificările ulterioare, deoarece va fi implementat în perimetrul sitului Natura 2000 ROSCI0363 ”Râul Moldova între Oniceni și Mitești”; activitatea viitoare presupune exploatarea de agregate minerale din aria naturală protejată; de asemenea proiectul va servi la regularizarea și decolmatarea albtei minore a râului Moldova și stabilizarea talvegului cu îndepărtarea materialului aluvionar, asigurându-se mărirea secțiunii de scurgere, în vederea evitării pericolului de inundații.

In conformitate cu prevederile art. 28 alin. (2) al OUG 57 /2007, cu modificările ulterioare a fost efectuată evaluarea adecvată a efectelor potențiale ale implementării proiectului, avându-se în vedere obiectivele de conservare ale ariei naturale protejate.

- se va utiliza apă potabilă îmbuteliată, din comerț;

- alimentarea cu carburanți a utilajelor și mijloacelor auto se va realiza în condiții de protecție a solului și apelor de suprafață și subterane.

Utilități


Moldova.

programului de lucru întregul material să fie îndepărtat din albia minoră a râului transporta la stația de sortare /spălare proprie sau la beneficiari, astfel încât la sfârșitul - agregatele minerale extrase vor fi încărcate direct în mijloacele auto și se vor (pentru transportul materialului excavat);

incărcător frontal, autogreder (pentru întreținerea drumului de acces) și autobasculante - exploatarea agregatelor minerale se va realiza mecanizat utilizând excavator, a cobori sub cota talvegului natural al râului;

adâncimea medie de exploatare va fi de 1,73 m, iar adâncimea maximă de 2,54 m, fără perimetrului de exploatare, în condiții de corecție și regularizare a cursului de apă; de curgere a râului, din aval spre amonte, dinspre firul apei către interior, în limitele lungul cursului râului Moldova, în fașii longitudinale, succesive și paralele cu direcția - după dirijarea cursului râului Moldova pe canal extracția agregatelor se va realiza în canalul decolmatat;

închis. Berna de siguranță se va prelungi spre partea amonte, dirijând cursul râului pe cursul de apă de perimetru de exploatare, creând astfel condiții de exploatare în bazin depus pe partea stângă a canalului, sub forma unei berme de siguranță care va separa Moldova prin partea dreaptă a perimetrului. Materialul rezultat din decolmatare va fi - în prima etapă, se va decolmata canalul ce va servi la devierea cursului râului



- conform criteriilor de selecție din Anexa nr. 3 a Legii 292/2018, poate exista un potențial impact asupra sitului Natura 2000, astfel a rezultat că pentru proiectul propus este necesară evaluarea impactului asupra mediului și evaluarea adecvată.

Modul de încadrare în planul de urbanism și amenajare a teritoriului

Conform Certificatului de urbanism nr. 15 din 05.02.2020, amplasamentul proiectului propus este situat în extravilanul comunei Timișești; categoria de folosință a terenului este "ape".

Motivele/criteriile pe baza cărora s-a ales alternativa de realizare a proiectului, inclusiv tehnologică și de amplasament;

Conform Raportului privind impactul asupra mediului s-au studiat 2 alternative:

- Alternativa 0 – menținerea amplasamentului în stadiul actual;
- Alternativa 1 – exploatarea agregatelor minerale pe amplasament (perimetrul de exploatare în suprafață de 89780 mp, cu adâncimea medie de exploatare de 1,73 m, iar adâncimea maximă de 2,54 m, fără a cobori sub cota talvegului natural al râului.
- Alternativa 2 – exploatarea agregatelor minerale și în perioada 01 aprilie – 01 octombrie aplicând tehnologia "in basin in chis", cu condiția ca digul de închidere să se realizeze înainte de 01 aprilie și să fie dezafectat înainte de 01 octombrie.
- S-a ales Alternativa 2 motivat de următoarele avantaje:

- prin extracția agregatelor minerale se va realiza decolmatarea albiei minore, creșterea secțiunii de curgere a râului și diminuarea acțiunii erozive a râului asupra malurilor;
- reducerea fenomenului de eroziune activă a malurilor râului Moldova, pe care s-a creat un habitat de interes pentru numeroase specii de faună, contribuind astfel la menținerea structurii habitatelor;
- prevenirea revărsărilor tot mai frecvente ale apelor râului (ce duc la distrugerea vegetației de mal și o dată cu ea și a cuiburilor și a pontei speciilor de faună caracteristice acestui tip de habitat);
- degajarea albiei minore de aluviunile depuse în timpul viiturilor.

Respectarea cerințelor comunitare transpuse în legislația națională

Procedura de evaluare a impactului asupra mediului s-a derulat cu respectarea prevederilor următoarelor acte normative:

- Legea 292/2018 privind evaluarea impactului anumitor proiecte publice și private asupra mediului;
- Ordinul M.A.P.M. nr. 863/2002 privind aprobarea ghidurilor metodologice aplicabile etapelor procedurii - cadru de evaluare a impactului asupra mediului;
- Ordinul M.M.P. nr. 19/2010 privind aprobarea Ghidului metodologic privind evaluarea adecvată a efectelor potențiale ale planurilor sau proiectelor asupra arilor naturale protejate de interes comunitar;
- Ordinul M.M.S.C. nr. 2881/2013 pentru aprobarea instrucțiunilor tehnice privind aplicarea și urmărirea măsurilor stabilite în planul de rețacere a mediului, în planul



AGENȚIA PENTRU PROTECȚIA MEDIULUI NEAMȚ

Plaja 22 Decembrie nr.5, Piața Neamț, cod 610007

E-mail: office@apmnt.ampm.ro; Tel 0233/215049 Fax. 0233/219695

Operator de date cu caracter personal, conform Regulamentului (UE) 2016/679

Pag. 5 din 27







AGENȚIA PENTRU PROTECȚIA MEDIULUI NEAMȚ

Plăța 22 Decembrie nr.5, Piața Neamț, cod 610007
E-mail: office@apmnt.ampm.ro; Tel 0233/215049 Fax. 0233/219695

Operator de date cu caracter personal, conform Regulamentului (UE) 2016/679
Pag. 6 din 27



- de gestionare a deșeurilor extractive și în proiectul tehnic de refacere a mediului, precum și modul de operare cu garanția financiară pentru refacerea mediului afectat de activitățile miniere;
- O.U.G. nr. 57 /2007 privind regimul arilor naturale protejate, conservarea habitatelor naturale, a florei și faunei sălbatice, cu modificările și completările ulterioare;
- Planul de management al sitului Natura 2000 ROSCI0363 "Râul Moldova între Oniceni și Mitești" aprobat prin Ordinul M.M.A.P. nr. 1640 /2016.

Modul cum răspunde /respectă zonele de protecție sanitară, obiectivele de protecție a mediului din zona pe aer, apă, sol etc.

Din analiza Raportului evaluării impactului asupra mediului și urmare emiterii Avizului de gospodărire a apelor nr. 55 /22.04.2020 rezultă următoarele:

- în zona nu sunt declarate zone de protecție sanitară;
- utilajele și mijloacele auto sunt corespunzătoare din punct de vedere tehnic;


- lucrările de regularizare, decolmatare și reprofilare a albiei prin extragere agregate minerale nu determină modificarea parametrilor chimici ai apei râului, în condițiile funcționării normale a utilajelor și mijloacelor auto; excavarea acumulărilor de pietriș și nisip direct din apă produc pe termen scurt o creștere a turbidității apei în zonă și până la circa 200 m aval de aceasta, dar pe termen mediu și lung, prin reglarea scurgerii apei (crearea unui canal cu adâncimea mai mare decât cea a cursului normal al râului colmatat cu aluviuni) se realizează un mediu mai bun de viață a faunei;

- lucrările de extracție agregate minerale nu produc poluarea solului și nici ocuparea unor suprafețe de teren amplasate în vecinătatea cursului de apă (cu excepția drumului de acces la perimetru – conform Planului de management și al Regulamentului ariei protejate ROSCI0363 "Râul Moldova între Oniceni și Mitești", nu se vor realiza drumuri de acces noi în interiorul ariei); dirijarea cursului apei conduce la stoparea eroziunii malurilor râului Moldova și la evitarea pericolului de inundații.

Compatibilitatea cu obiectivele de protecție a sitului Natura 2000

Proiectul propus intră sub incidența art. 28 din O.U.G. nr. 57 /2007 privind regimul arilor naturale protejate, conservarea habitatelor naturale, a florei și faunei sălbatice, cu modificările și completările ulterioare, amplasamentul acestuia fiind situat în interiorul Sitului Natura 2000 ROSCI0363 "Râul Moldova între Oniceni și Mitești". Prin Ordinul M.M.A.P. nr. 1640 /2016 privind aprobarea Planului de management al sitului Natura 2000 ROSCI0363 "Râul Moldova între Oniceni și Mitești" sunt prevăzute și măsurile /restricțiile referitoare la exploatarea agregatelor minerale:

- interzicerea extragerii agregatelor minerale în perimetrul sitului în intervalul anual corespunzător perioadei de vulnerabilitate a speciilor de pești comunitari, 01 aprilie – 01 octombrie, cu excepția situațiilor de forță majoră prevăzute de legislația în vigoare și verificarea în teren a respectării acestei măsuri;





AGENȚIA PENTRU PROTECȚIA MEDIULUI NEAMȚ

Plaja 22 Decembrie nr.5, Piatra Neamț, cod 610007
E-mail: office@aprmr.ro; Tel 0233/215049 Fax. 0233/219695
Operator de date cu caracter personal, conform Regulamentului (UE) 2016/679
Pag. 7 din 27



Fenomenul de eroziune a malurilor, și deci, de stopare a reducerii suprafețelor
Decolmatarea și reprofilarea albiei râului Moldova, reducându-se astfel,

Pe termen mediu și lung

- Producerea temporară a zgomotului și vibrațiilor.
- Inunție), în zonele de lucru există riscul distrugerii pontei depuse.
- reproducere a unor specii de pești (depunerea pontei și eclozione - aprilie - în cazul excavării submarine sau în zona malurilor râului Moldova, în perioada de sursă de hrană pentru unele specii de păsări;
- In condițiile exploatarei submarine crește turbiditatea apei în zona de exploatare și circa 200 – 300 m aval de aceasta, ceea ce duce la perturbarea speciilor de pești,
- Ocuparea temporară a unor suprafețe de teren din albia și zona de luncă a râului Moldova;
- Tranzitarea drumurilor de exploatare din interiorul sitului;

Pe termen scurt

impact cumulativ cu proiectul care este în procedură de evaluare sunt:
Caracteristicile comune ale proiectului cu eventuale proiecte similare pot genera 1500 mp) – la 5,12 km de perimetrul proiectat.

- Perimetrul Cristești 2 Amonte, titular SC POWER CONCEPT SRL Pașcani (S= CARIMAR SRL Forăști (S= 5500 mp) – la 4,33 km de perimetrul proiectat;
- Perimetrul Drăgănești – Răucești, comuna Drăgănești, extravilan, titular SC care se desfășoară activități de exploatare agregate minerale;

Atât în amonte cât și în aval de perimetrul analizat mai sunt și alte amplasamente pe existente și/sau aprobate

Luarea în considerare a impactului direct, indirect și cumulativ cu al celorlalte activități existente în zonă etc./cumularea impactului cu impactul altor proiecte

intre Oniceni și Mitești”;
- este interzisă crearea depozitelor de balast pe suprafața ROSCI0363”Râul Moldova - se interzice crearea de noi drumuri de acces la perimetrul de exploatare;
de forță majoră, vor fi amenajate poduri temporare din tuburi de beton;

utilaje; când situația o impune, se vor folosi podurile de acces existente sau, **în cazuri** - se interzice tranzitarea cursului râului, prin apă, cu orice mijloc de transport sau Moldova, cu excepția lucrărilor strict necesare pentru apararea împotriva inundațiilor.

- interzicerea oricăror întreruperi ale conectivității longitudinale și laterale a râului comunitar, respectiv după 1 octombrie;

numai după finalizarea perioadei de reproducere a speciilor de pești de interes comunitar – cel mai târziu până la sfârșitul lunii martie; digul temporar va fi excavat înaintea începerii perioadei de depunere a pontei de către speciile de pești de interes zona propusă pentru excavare și o separă de cursul râului Moldova să fie executat tehnologia de excavare „în bazin închis”, cu condiția ca digul temporar care închide realizarea de lucrări de decolmatare, reprofilare și regularizare, numai utilizând - în perioada de vulnerabilitate (01.04 – 01.10 a fiecărui an) poate fi aprobată doar





- Reducerea inundațiilor la ape mari, fenomen cu efecte negative asupra tuturor speciilor de faună;
- ocupate cu păduri de zăvoi, habitat deosebit de important pentru numeroase specii de faună;

speciilor de faună din zonă;

Referitor la evoluția privind starea de conservare a celor 2 specii de mamifere, 3 specii de amfibieni și reptile și 6 specii de pești care constituie obiectivele de conservare ale

ROSCI0363 Râu Moldova între Oniceni și Mitești se poate estima ca:

- *activitățile de extracție a agregatelor minerale vor avea următoarele efecte:*

- impact negativ nesemnificativ asupra a 5 specii de mamifere și amfibieni (*Lutra lutra*, *Spermophilus citellus*, *Triturus cristatus*, *Bombina bombina* și *Bombina variegata*) determinat de deranșul cauzat de realizarea lucrărilor (excavația din mediul acvatic și traficului);

- impact negativ nesemnificativ asupra celor 6 specii de pești (*Barbus meridionalis*, *Rhodeus sericeus amarus*, *Gobio uranoscopus*, *Sabanejewia aurata*, *Misgurnus fossilis* și *Cobitis taenia*), în zonele limitrofe perimetrului de exploatare (cursul de apă al râului Moldova), pe termen scurt (6 luni), în timpul extracției submerse și, impact neutru, pe termen mediu și lung;

- pe teritoriul sitului Natura 2000 – ROSCI0364, impact pozitiv semnificativ, pe termen lung asupra malurilor râului și a ecosistemelor care au evoluat în zona de ecoton.

Impactul cumulat asupra aerului atmosferic

Potențialele surse de emisii atmosferice sunt:

- excavararea și transportul rocii dislocate și a solului rezultat din săpături;

- traficul generat de lucrările desfășurate (transportul aluviunilor excavate);

Emisiile conțin în principal următorii poluanți:

- pulberi în concentrații nesemnificative;

- gaze de combustie rezultate din arderea combustibililor în utilajele implicate în realizarea investiției.

Pulberile sedimentabile rezultate din descărcarea nisipului și pietrișului din benele autobasculantelor conține: CaCO_3 , MgCO_3 , SiO_2 și Fe_2O_3 . Cantitatea de pulberi emise sunt nesemnificative.

Pentru evitarea antrenării unei cantități mari de pulberi în perioadele secetoase a fost propusă ca măsură de reducere, stopirea drunurilor de exploatare. Prin aplicarea


acestei recomandări această categorie de impact dispare.

Impactul cumulat asupra apei

Lucrările de decolmatare a albiei râului Moldova nu produc ape uzate tehnologice care să determine impurificarea factorului de mediu apă de suprafață.

De asemenea aceste proiecte nu generează ape menajere uzate care să fie evacuate în albia râului Moldova.

Executarea lucrărilor de decolmatare nu determină modificarea parametrilor chimici ai apei râului, în condițiile funcționării normale a utilajelor. Excavarea acumulărilor de pietriș și nisip direct din apă produce o creștere a turbidității apei în





zona de extracție și pe o distanță de circa 200 – 300 m aval de aceasta. Ca urmare a funcționării defectuoase a utilajelor pot să apară poluări accidentale ale apei râului Moldova, cu hidrocarburi sau uleiuri minerale, situație în care trebuie luate următoarele măsuri:

- intervenția imediată cu substanțe absorbante/neutralizatoare;
- remedierea imediată a defecțiunii prin operatori economici specializați.

Realizarea lucrărilor de decolmatare, pe termen lung, va avea impact pozitiv asupra factorului de mediu apă de suprafață și nici un efect asupra apelor subterane.

Impactul cumulat asupra solului

Lucrările de decolmatare a albiei râului Moldova nu produc poluări ale solului și nici ocuparea unor suprafețe mari de teren acoperite cu sol vegetal. Perimetrele de exploatare, datorită submersiei periodice și vitezei mari a apei la vituri nu prezintă copertă de sol vegetal. Solul poate fi afectat din cauza:

- defecțiunilor utilajelor și mijloacelor de transport utilizate;
- gestionarea necorespunzătoare a deșeurilor generate;
- nerespectarea căilor de acces.

Realizarea lucrărilor de decolmatare a albiei râului Moldova are impact pozitiv asupra solurilor din zonă prin reducerea eroziunii malurilor și implicit menținerea habitatelor terestre.

III. Concluziile Raportului privind impactul asupra mediului și măsurile pentru prevenirea, reducerea și, unde este posibil, compensarea efectelor negative semnificative asupra mediului

Măsuri în timpul realizării proiectului (premergătoare deschiderii exploatareii agregatelor minerale în perimetrul închiriat), inclusiv efectul implementării acestora

a) Apă

- nu sunt necesare surse de alimentare cu apă și nu se evacuează ape uzate;
- se va borna perimetrul în limitele suprafeței închiriate, respectându-se coordonatele STEREO 70 ale punctelor de contur (conform Fișei perimetrului).

b) Aer

- amenajarea drumului de exploatare și umplerea declivităților căii de acces, având ca efect reducerea cantității de pulberi minerale în suspensie degajate ca urmare a traficului auto;
- utilizarea de utilaje și mijloace de transport auto verificate tehnic, reducându-se cantitatea noxelor evacuate în timpul funcționării.

c) Sol și subsol

- nu se vor realiza căi de acces noi;
- nu este necesară amenajarea unei organizări de șantier.

d) Zgomot și vibrații

- utilizarea de utilaje și mijloace de transport auto verificate tehnic.

e) Biodiversitate /arii naturale - paisaj





AGENȚIA PENTRU PROTECȚIA MEDIULUI NEAMȚ

Plaja 22 Decembrie nr.5, Piața Neamț, cod 610007
E-mail: office@apmnt.ampm.ro; Tel 0233/215049 Fax. 0233/219695

Operator de date cu caracter personal, conform Regulamentului (UE) 2016/679
Pag. 10 din 27



- se interzice capturarea și vătămarea intenționată a speciilor de faună sălbatică sau distrugerea cuiburilor;
- nu se vor amenaja cai de acces noi în interiorul ariei protejate ROSCI0363 "Râul Moldova între Oniceni și Mitești".

f) Radiații

- activitatea de extracție agregate minerale, utilajele și mijloacele auto nu sunt generatoroare de radiații.

g) Deșeurii

- nu sunt necesare amenajări speciale pentru depozitare (eventualele deșeurii rezultate vor fi depozitate într-un container urmând a fi transportate în aceeași zi la Societăți autorizate pentru preluarea acestora).

h) Risc pentru sănătate

- aplicarea măsurilor sus – menționate (literele a – g) vor elimina riscurile pentru sănătate.

i) Patrimoniul cultural și istoric

- în cazul existenței în zonă a unor situri declarate ca patrimoniu cultural sau istoric, măsurile ce se impun în vederea protecției acestora vor fi tratate în avizul Direcției Județene pentru Cultură Neamț, solicitat la emiterea Permisului de exploatare agregate minerale.

j) Resurse naturale

- nu s-au identificat zone cu resurse naturale exploatabile, în afara de agregate minerale.

Măsuri în timpul exploatării agregatelor minerale în perimetrul închiriat, inclusiv efectul implementării acestora

a) Apă

- adâncimea medie de exploatare va fi de 1,73 m iar adâncimea maximă de exploatare va fi de 2,54 m (în dreptul profilului transversal P6), fără a coborî sub cota talvegului natural al râului;

- dezafectarea tuturor trecerilor provizorii în situația în care se vor înregistra viituri în zonă;

- agregatele minerale extrase vor fi încărcate direct în mijloace auto și transportate la instalațiile de prelucrare proprii sau la beneficiari, astfel încât la sfârșitul zilei întregi volum excavat să fie îndepărtat din albia minoră;

- este interzisă tranzitarea râului Moldova, cu orice mijloace de transport și utilaje;

- este interzisă spațierea mijloacelor de transport și utilajelor în râul Moldova;

- interzicerea oricăror întreruperi ale conectivității longitudinale și laterale a râului Moldova, cu excepția lucrărilor strict necesare pentru apărarea împotriva inundațiilor;

- interzicerea modificării debitului de apă a râului Moldova prin intervenții antropice directe - în principal prelevări semnificative de debite din cursul râului Moldova;

- nu se va acționa pentru schimbarea direcției cursului râului și nu se vor crea coturi artificiale;

- nu se vor crea baraje artificiale;

C

C

.

.



- interzicerea avizării unor activități economice ce pot prezenta risc pentru poluarea accidentală a cursului râului Moldova;
 - este interzisă utilizarea mijloacelor de transport și utilajelor cu defecțiuni, care ar putea fi generatoare de scurgeri accidentale de carburanți și/sau lubrifianti;
 - alimentarea cu motorină a autobasculantelor se va face la stațiile de distribuție carburanți autorizate;
 - alimentarea cu motorină a utilajelor se va face cu foarte mare atenție pentru a se preveni scăpările în mediu, din bidane metalice, prevăzute cu dop cu protecție la scurgere;
 - schimburile de ulei la mijloacele de transport se vor face la operatorii economici de profil, autorizați din punct de vedere al protecției mediului și care preiau uleiurile uzate înlocuite;
 - completarea lubrifiantilor la utilaje se va face cu foarte mare atenție pentru a se preveni scăpările în mediu;
 - deoarece singurele *emissii* în apele de suprafață pot fi cele *accidentale*, pentru a preveni aceste situații, beneficiarul proiectului va menține utilajele și autobasculantele în stare corespunzătoare de funcționare; orice defecțiune va fi semnalată personalului care le deservește și remediată în cadrul unităților de specialitate;
 - când există riscul producerii de vituri, în momentul emiterii atenționării privind depășirea cotei de atenție, beneficiarul proiectului va îndepărta mijloacele de transport și utilajele de pe amplasament.
- b) *Aer*
- stropirea drumului de exploatare, în sezonul cald, perioada cu precipitații reduse, având ca efect reducerea cantității de pulberi minerale în suspensie degajate ca urmare a traficului auto;
 - asigurarea în permanență a unei bune întrețineri a utilajelor și mijloacelor de transport pentru a se evita depășirile limitelor maxime admise (LMA);
 - achiziționarea carburanților corespunzători din punct de vedere calitativ;
 - efectuarea regulată a reviziilor tehnice la mijloacele auto și la utilajele pentru ca emisiile să se încadreze în prevederile legale în vigoare;
 - viteza de deplasare mijloacelor de transport pe drumul de exploatare să fie de maxim 5 km/h;
 - evitarea încărcării mijloacelor de transport cu materiale generatoare de pulberi în suspensie în condițiile în care viteza vântului depășește 3 m/s;
 - gestionarea corespunzătoare a deșeurilor rezultate pe amplasament.
- c) *Sol și subsol*
- nu se vor realiza căi de acces noi;
 - nu se va amenaja organizare de șantier;
 - activitățile care implică întreținere și eventuale reparatii ale utilajelor și mijloacelor auto folosite pe amplasamentul studiat vor fi executate la operatorii economici specializați (nu se vor executa în interiorul perimetrului de exploatare agregate minerale, în vecinătatea acestuia sau a drumului de acces);





AGENȚIA PENTRU PROTECȚIA MEDIULUI NEAMȚ

Piața 22 Decembrie nr.5, Piața Neamț, cod 610007

E-mail: office@apmnt.npm.ro; Tel 0233/215049 Fax. 0233/219695

Operator de date cu caracter personal, conform Regulamentului (UE) 2016/679
Pag. 12 din 27




Obiectiv major	A. Asigurarea stării de conservare favorabilă pentru toate speciile și habitatele de interes comunitar din sit
Obiectiv specific	Aplicarea măsurilor pentru asigurarea stării de conservare favorabilă a speciilor de interes comunitar și a habitatelor acestora
Măsuri	Monitorizarea lucrărilor de regularizare, decolmatare și reprofiliare a cursului râului, care respectă măsurile adecvate de conservare a interesului comunitar și monitorizarea acestor activități

Setul de măsuri de conservare propus prin planul de management al ariei naturale protejate ROSCI0363 "Râul Moldova între Oniceni și Mitești", care vizează activitățile de decolmatare desfășurate în albia râului Moldova, este următorul:

e) Biodiversitate /arii naturale – peisaj

- încetarea activității cu utilaje și mijloace de transport auto defecte și transportul acestora la operatori economici autorizați pentru remedierea defecțiunilor.
- d) *Zgomot și vibrații*
- se interzice abandonarea deșeurilor menajere în zonele adiacente perimetrului.
- se interzice crearea de depozite de aluviumi excavate și de sterili pe suprafețe situate în afara perimetrului analizat – în albie sau la nivelul teraselor;
- se interzice accesul și staționarea utilajelor sau a autoturajelor pe suprafețe situate la nivelul teraselor, în afara perimetrului analizat;
- se interzice depozitarea deșeurilor, agregate, deșuri, carburanți și lubrifianți în vecinătatea râului Moldova;
- nu se vor realiza depozite intermediare de agregate, deșuri, carburanți și lubrifianți în deșeurilor generate;
- gestionarea corectă a substanțelor și preparatelor chimice utilizate și a înlocuite;
- schimburi de anvelope de transport se vor face la operatori economici autorizați d.p.d.v. al protecției mediului și care preiau anvelopele uzate înlocuite;
- schimburi de baterii auto la mijloacele de transport se vor face la operatori economici de profil, autorizați d.p.d.v. al protecției mediului și care preiau bateriile uzate înlocuite;
- alimentarea utilajelor cu carburanți și completarea lubrifianților se va face din bidioane metalice prevăzute cu capace pentru protecția scurgerilor și cu foarte mare atenție pentru a se preveni scăpările pe sol;
- schimburi de baterii auto la mijloacele de transport se vor face la operatori economici de profil, autorizați d.p.d.v. al protecției mediului și care preiau bateriile uzate înlocuite;
- se va acorda o atenție sporită manevrării carburanților, nefiind permise scăpări accidentale în mediu;
- alimentarea ale proiectului vor fi îndepărtate de pe amplasament;
- utilajele și/sau mijloacele de transport care s-au defectat în timpul etapelor de acționare și va anunța administratorul societății asupra oricărei defecțiuni apărute;
- personalul care deserveste utilajele și mijloacele auto va verifica funcționarea





AGENȚIA PENTRU PROTECȚIA MEDIULUI NEAMȚ

Piața 22 Decembrie nr.5, Piatra Neamț, cod 610007

E-mail: office@apmt.ampm.ro; Tel 0233/215049 Fax. 0233/219695

Operator de date cu caracter personal, conform Regulamentului (UE) 2016/679


Pag. 13 din 27



Măsuri de reducere a impactului asupra zonei:

- se interzice realizarea lucrărilor direct în albia râului în perioada de vulnerabilitate a speciilor de pești de interes comunitar, respectiv **1 aprilie – 1 octombrie**; în această perioadă se poate lucra doar în sistemul "bazin închis" cu condiția ca ferma de închidere a bazinului să fie realizată (în fiecare an) înainte de 01.04 și să se dezafecteze după 01.10;
- **se interzice tranzitarea cursului râului**, prin apă, cu orice mijloc de transport sau utilaje;
- se interzice capturarea și vătămarea intenționată a speciilor de faună sălbatică sau distrugerea cuiburilor;
- se interzic orice întreruperi ale conectivității longitudinale și laterale a râului Moldova, cu excepția lucrărilor strict necesare pentru apărarea contra inundațiilor;
- se interzice depozitarea agregatelor minerale pe suprafața ariei naturale protejate, precum și a deșeurilor rezultate în urma activității de exploatare, aceste operațiuni urmând a fi derulate în zone special amenajate acestor scopuri;
- se interzice ocuparea altor suprafețe, pentru realizarea de diverse depozite de agregate minerale, materiale reziduale, nămoluri, pământ, agregate minerale nevalorificabile economic sau a altor tipuri de reziduuri, de pe suprafața ariei naturale protejate în afara perimetrului de exploatare;
- este interzisă deversarea oricărui substanțe, ape neepurate sau orice alt tip de deșeuri pe suprafața amplasamentului sau pe alte suprafețe de pe teritoriul ariei naturale protejate;
- personalul angajat va fi instruit cu privire la faptul că activitatea se desfășoară pe un amplasament situat pe suprafața ROSC10363 Râul Moldova între Oniceni și Mitești, cu precădere asupra măsurilor și responsabilităților ce le revin privind protecția obiectivelor de conservare ale acesteia, condițiile de respectat, precum și pentru cunoașterea și respectarea prevederilor legale în domeniul protecției factorilor de mediu;
- activitatea de exploatare a agregatelor minerale este permisă numai în limitele perimetrului închiriat și cu respectarea adâncimii de exploatare (fără depășirea cotei talvegului râului Moldova în zona perimetrului de lucru) și asigurarea stabilității albiei și malurilor;

Interzicerea construirii de baraje, praguri și altor construcții similare în albia râului Moldova și ale afluenților principali, care pot constitui obstacole pentru speciile de pești.	
---	--





AGENȚIA PENTRU PROTECȚIA MEDIULUI NEAMT

Piața 22 Decembrie nr.5, Piatra Neamț, cod 610007
E-mail: office@apmnt.anpm.ro; Tel 0233/215049 Fax. 0233/219695

Operator de date cu caracter personal, conform Regulamentului (UE) 2016/679
Pag. 14 din 27



- izolare a zonei afectate;
- utilizarea materialelor absorbante și/sau substanțelor neutralizatoare pentru minimizarea impactului asupra factorilor de mediu;
- informarea imediată a Agenției pentru Protecția Mediului Neamț, Gărzii Naționale de Mediu – Comisariatul Județean Neamț, Sistemului de Gospodărire a Apelor Neamț;

carburanți și/sau lubrifianți

Măsuri care trebuie luate în cazul poluărilor accidentale cauzate de scurgeri de

- nu s-au identificat zone cu resurse naturale exploatabile, în afara de agregate minerale.

j) Resurse naturale

Direcției Județene pentru Cultură Neamț.

- vor respecta măsurile ce se impun în vederea protejării acestora impuse prin avizul
- în cazul existenței în zonă a unor situri declarate ca patrimoniu cultural sau istoric se

i) Patrimoniul cultural și istoric

sănătate.

- aplicarea măsurilor sus – menționate (literele a – g) vor elimina riscurile pentru

h) Risc pentru sănătate

autorizate pentru preluarea acestora).

- vor fi depozitate într-un container urmând a fi transportate în aceeași zi la societăți
- nu sunt necesare amenajări speciale pentru depozitare (eventualele deșeuri rezultate

g) Deșeuri

generatoare de radiații.

- activitatea de extracție agregate minerale, utilajele și mijloacele auto nu sunt

f) Radiații

- respectarea Planului de Management.
- staționarea autobasculantelor pentru încărcare, la nivelul perimetrului, se va face cu motoarele oprite în vederea reducerii zgomotului;
- staționarea autobasculantelor pentru încărcare, la nivelul perimetrului, se va face Moldova;
- se interzice spălarea utilajelor și a autobasculantelor în cursul de apă al râului
- se interzice abandonarea deșeurilor menajere în zonele adiacente perimetrului;
- se interzice accesul și staționarea utilajelor și a autobasculantelor pe suprafețe situate la nivelul teraselor, în afara perimetrului analizat;
- se interzice accesul și staționarea utilajelor sau a autobasculantelor pe suprafețe de interes conservativ pentru care a fost declarat situl Natura 2000;
- la amplasament, în scopul minimizării impactului de orice natură asupra speciilor se interzice circulația autovehiculelor în afara drumurilor aprobate pentru accesul ROSCI0363 "Râul Moldova între Oniceni și Mitești" și în vecinătăți;
- se interzice vitezei de deplasare a autobasculantelor până la 5 km/h, pe teritoriul
- se interzice poluarea cursului de apă a râului Moldova cu deșeuri sau ape uzate;
- Moldova și a habitatelor de pășiște;
- depozitarea aluviunilor dislocate se va face în afara albiei majore a râului să fie delimitat cu borne standardizate, pe punctele de coordonate aprobate;
- se interzice executarea lucrărilor de decolmatare fără ca perimetrul de exploatare

Pentru a se putea asigura o intervenție rapidă în caz de poluare accidentală, generată de pierderi de carburanți și/sau lubrifianți, titlularul proiectului are obligația de a se dota cu materiale absorbante și/sau substanțe neutralizatoare.

Măsuri pentru închidere /demolare /dezafectare și reabilitarea terenului în vederea utilizării ulterioare, precum și efectul implementării acestora
În momentul închiderii balastierii, secțiunea de scurgere a râului Moldova pe acest tronson va fi eliberată de aluviunile acumulate.
La finalizarea exploatării, beneficiarul va executa următoarele lucrări, conform Planului de refacere mediului:
- nivelarea perimetrului de exploatare și refacerea malurilor pe sectorul corespunzător perimetrului de exploatare agregate minerale;
- îndepărtarea deșeurilor și utilajelor de pe amplasament.
- la finalizarea exploatării, se va racorda zona decolmatată la capătul aval și amonte cu albia râului Moldova.

Măsuri de reducere a impactului proiectului asupra climei și/sau, după caz, măsuri privind vulnerabilitatea proiectului la schimbările climatice
Prin Raportul privind impactul asupra mediului și Studiul de evaluare adecvată s-a stabilit că proiectul nu are influență asupra climei.
Vulnerabilitatea proiectului la schimbările climatice apare în situația depășirii valorilor debitului râului Moldova (vituri medii și mari), caz în care se va întrerupe activitatea și se vor retrage utilajele pe mal.

Măsurile de reducere sau eliminare a impactului asupra ariei naturale protejate ROSCI0363 "Râul Moldova între Oniceni și Mitești", condițiile și modul /calendarul de implementare a acestora
Aria naturală protejată ROSCI0363 "Râul Moldova între Oniceni și Mitești", a fost declarată sit de importanță comunitară prin Ordinul M.M.P. nr. 2387/2011 pentru modificarea și completarea Ordinului M.M.D.D. nr. 1964/2007, privind instituirea regimului de arie naturală protejată a siturilor de importanță comunitară, ca parte integrantă a rețelei ecologice europene Natura 2000 în România.
Conform Planului de management al sitului Natura 2000 ROSCI0363 "Râul Moldova între Oniceni și Mitești" aprobat prin Ordinul M.M.A.P. nr. 1640/2016 obiectivele de conservare sunt stabilite pentru 2 specii de mamifere, 3 specii de amfibieni și reptile și 6 specii de pești.
1) Condiții cu caracter general conform Planului de management

- se interzice realizarea lucrărilor direct în albia râului în perioada de vulnerabilitate a speciilor de pești de interes comunitar, respectiv 1 aprilie – 1 octombrie;
- în perioada 1 aprilie – 1 octombrie a fiecărui an (perioadă de vulnerabilitate a speciilor de pești comunitari), se pot realiza lucrări de decolmatare, reprofilare și



AGENȚIA PENTRU PROTECȚIA MEDIULUI NEAMȚ


Plăța 22 Decembrie nr.5, Piața Neamț, cod 610007

E-mail: office@apmnt.ampm.ro; Tel 0233/215049 Fax. 0233/219695

Operator de date cu caracter personal, conform Regulamentului (UE) 2016/679

Pag. 15 din 27





regulări scurgere doar utilizând tehnologia de excavare "în bazin închis" cu condiția ca bermele de siguranță care închid zonele propuse pentru excavare și lesepără de cursul râului Moldova să fie executate până cel târziu la 31.03, urmând a fi dezafectate la 30.09. a fiecărui an;

- se interzice tranzitarea cursului râului, prin apă, cu orice mijloc de transport sau utilaje; când situația o impune, se vor folosi podurile de acces existente sau, **în cazuri de forță majoră**, vor fi amenajate poduri temporare din tuburi de beton;

- interzicerea oricăror întreruperi ale conectivității longitudinale și laterale a râului Moldova, cu excepția lucrărilor strict necesare pentru apărarea împotriva inundațiilor;

- interzicerea avizării unor activități economice ce pot prezenta risc pentru poluarea accidentală a cursului râului Moldova;

- devierile de curs nu vor fi executate, în nicio situație, în perioada de vulnerabilitate a speciilor de pești de interes comunitar, respectiv 1 aprilie – 1 octombrie;

- se va interzice construirea barajelor, obstacolelor, pragurilor în albia râului Moldova sau afluenților săi, care împiedică mișcarea speciilor de pești – orice obstacol mai înalt de 20 cm;

- se interzice depozitarea agregatelor minerale pe suprafața ariei naturale protejate, precum și a deșeurilor rezultate în urma activității de exploatare, aceste operațiuni urmând a fi derulate în zone special amenajate acestor scopuri;

- depozitarea aluviunilor dislocate se va face în afara albiei majore a râului Moldova și a habitatelor de pajiște;

- pentru menținerea bălților folosite pentru reproducere de către speciile de amfibieni, se interzic desecările, drenările sau orice alte măsuri de regularizare a apelor curgătoare, ca de exemplu tăierea meandrelor, betonarea sau pavarea fundului apelor. Excepție fac doar activitățile de reconstrucție ecologică, acestea fiind permise doar cu acordul scris al custodelui;

- spălătură mașinilor sau a altor obiecte ce pot cauza poluarea, precum și utilizarea detergenților, în apele curgătoare și în bălțile naturale de pe raza

sitului sunt interzise;

- activitatea de exploatare a agregatelor minerale este permisă numai în limitele perimetrului închiriat cu respectarea adâncimii de exploatare (fără depășirea cotei talvegului râului Moldova) și asigurarea stabilității albiei și malurilor;

- se interzice executarea lucrărilor de decolmatare fără ca perimetrul de exploatare să fie delimitat cu borne standardizate, pe punctele de coordonate aprobate;

- se interzice poluarea cursului de apă a râului Moldova cu deșuri sau ape uzate;

- se interzice depozitarea deșeurilor rezultate din implementarea proiectului pe suprafețe din vecinătate;

- se interzice gararea mijloacelor de transport și a utilajelor pe suprafețe din vecinătatea proiectului;

- se interzice deschiderea unor noi drumuri de acces cu excepția celor existente; nu se va circula pe malurile râului Moldova în afara perimetrului aprobat și a drumului de

AGENȚIA PENTRU PROTECȚIA MEDIULUI NEAMȚ

Piața 22 Decembrie nr.5, Piatra Neamț, cod 610007

E-mail: office@apmnt.ampm.ro; Tel 0233/215049 Fax. 0233/219695

Operator de date cu caracter personal, conform Regulamentului (UE) 2016/679

Pag. 16 din 27



acces către acesta; viteza autobusculelor va fi redusă până la 5 km/h în vederea

diminuirii poluării fonice;

- se vor respecta perioadele de reproducere ale speciilor de mamifere și pești;

- la finalizarea exploatării, se vor nivela suprafețele excavate, se va racorda zona decolmatată la capătul aval și amonte cu albia râului Moldova și se vor îndepărta de pe

amplasament utilajele și deșeurile.

2) Condiții impuse prin Art. 33 alin. (1) și (2) din O.U.G. nr. 57/2007 privind regimul ariilor naturale protejate, conservarea habitatelor naturale, a florei și faunei sălbatice, cu modificările și completările ulterioare

(1) Pentru speciile de plante și animale sălbatice terestre, acvatice și subterane, cu excepția speciilor de păsări, inclusiv cele prevăzute în anexele nr. 4 A și 4 B, cu excepția speciilor de păsări, și care trăiesc atât în ariile naturale protejate, cât și în afara lor, sunt interzise:

a) orice formă de recoltare, capturare, ucidere, distrugere sau vătămare a exemplarelor aflate în mediul lor natural, în oricare dintre stadiile ciclului lor biologic;

b) perturbarea intenționată în cursul perioadei de reproducere, de creștere, de hibernare și de migrație;

c) deteriorarea și/sau culegerea intenționată a cuiburilor și/sau ouălor din natură;

d) deteriorarea și/sau distrugerea locurilor de reproducere ori de odihnă;

e) recoltarea florilor și a fructelor, culegerea, tăierea, dezrădăcinarea sau distrugerea cu intenție a acestor plante în habitatele lor naturale, în oricare dintre stadiile ciclului lor biologic;

f) deținerea, transportul, vânzarea sau schimburile în orice scop, precum și oferirea spre schimb sau vânzare a exemplarelor luate din natură, în oricare dintre stadiile ciclului lor biologic.

(2) Fără a se aduce atingere prevederilor art. 33 alin. (3) și (4) și ale art. 38 din prezenta ordonanță de urgență, precum și ale art. 17, art. 19 alin. (5), art. 20, 22, 24 și art. 26

alin. (1) și (2) din Legea vânătorii și a protecției fondului cinegetic nr. 407/2006, cu modificările și completările ulterioare, în vederea protejării tuturor speciilor de păsări,

inclusiv a celor migratoare, sunt interzise:

a) uciderea sau capturarea intenționată, indiferent de metoda utilizată;

b) deteriorarea, distrugerea și/sau culegerea intenționată a cuiburilor și/sau ouălor din natură;

c) culegerea ouălor din natură și păstrarea acestora, chiar dacă sunt goale;

d) perturbarea intenționată, în special în cursul perioadei de reproducere sau de maturizare, dacă o astfel de perturbare este relevantă în contextul obiectivelor prezentei ordonanțe de urgență;

e) deținerea exemplarelor din speciile pentru care sunt interzise vânzarea și capturarea; f) vânzarea, deținerea și/sau transportul în scopul vânzării și oferirii spre vânzare a acestora în stare vie ori moartă sau a oricăror părți ori produse provenite de la acestea,

ușor de identificat.



AGENȚIA PENTRU PROTECȚIA MEDIULUI NEAMȚ

Plaza 22 Decembrie nr.5, Piața Neamț, cod 610007

E-mail: office@apmnt.ampm.ro; Tel 0233/215049 Fax. 0233/219695

Operator de date cu caracter personal, conform Regulamentului (UE) 2016/679

Pag. 17 din 27





3) Condiții impuse prin Avizul A.N.A.N.P. – Serviciul Teritorial Neamț nr. 51/S.T.NT

/19.08.2020

- respectarea prevederilor din Planul de management și Regulamentul ariei naturale protejate ROSCI0363 "Râul Moldova între Oniceni și Mitești", aprobat prin Ordinul M.M.A.P. nr. 1640/2016;

- în perioada **1 aprilie – 1 octombrie** a fiecărui an (perioadă de vulnerabilitate a speciilor de pești comunitari), se pot realiza lucrări de decolmatare, reprofilare și regularizare scurgere doar utilizând tehnologia de excavară "în bazin închis" cu condiția ca bermele de siguranță care închid zonele propuse pentru excavară și le separă de cursul râului Moldova să fie executate până cel târziu la 31.03, urmând a fi dezafectate la 30.09. a fiecărui an;

- activitatea de exploatare a agregatelor minerale este permisă numai în limitele perimetrului temporar de exploatare și în limitele bornelor care delimitează această suprafață, cu respectarea adâncimii de exploatare (fără depășirea cotei talvegului râului Moldova);

- este interzisă spălarea materialului excavat în incinta perimetrului pentru a nu se afecă parametrii cantitativi și calitativi ai cursului de apă râul Moldova la un nivel care să influențeze negativ starea de conservare a speciilor de pești *Barbus meridionalis*, *Cobitis taenia*, *Gobio kessleri*, *Misgurnus fossilis*, *Rhodens sericeus amarus*, *Sabanejewia aurata* ce constituie obiectivele de conservare ale ariei naturale protejate ROSCI0363 "Râul Moldova între Oniceni și Mitești"; materialul excavat se va încărca direct în mijloacele de transport, fără a face depozite pe amplasament și se va transporta la stațiile de sortare – spălare agregate minerale sau la beneficiari;

- respectarea măsurilor propuse în studiul de evaluare adecvată și în raportul evaluării impactului asupra mediului în vederea prevenirii și diminuirii impactului asupra obiectivelor de conservare din aria naturală protejată ROSCI0364 "Râul Moldova între Tupilați și Roman";

- prin implementarea proiectului se va urmări asigurarea stabilității albiei și malurilor, prin diminuarea proceselor de eroziune accentuată a acestora, fără a împiedica manifestarea fenomenelor naturale de eroziune, transport și depunere a aluviunilor, în conformitate cu Avizul de gospodărire a apelor nr. 55 /22.04.2020, eliberat de A.B.A. SIRET Bacău;

- se vor respecta cu strictețe traseele căilor de acces și transport al agregatelor, pe suprafața ariei naturale protejate ROSCI0363 "Râul Moldova între Oniceni și Mitești" fiind interzisă amenajarea unor noi drumuri de acces;

- se recomandă stopirea drumurilor de exploatare pentru a împiedica antrenarea unei cantități mari de pulberi de praț în aer, în perioadele fără precipitații;

- se interzice trecerea cursului râului Moldova a oricăror mijloace de transport sau utilaje; când situația o impune se vor folosi podurile de acces existente sau, în caz de forță majoră, se va putea amenaja un pod temporar din poduri de beton;



AGENȚIA PENTRU PROTECȚIA MEDIULUI NEAMȚ

Plăța 22 Decembrie nr.5, Piața Neamț, cod 610007

E-mail: office@apmnt.anpm.ro; Tel 0233/215049 Fax. 0233/219695

Operator de date cu caracter personal, conform Regulamentului (UE) 2016/679

Pag. 18 din 27



- se vor folosi utilaje și mijloace de transport cu motoare performante, dotate cu atenuatoare de zgomot și capotașe în vederea încadrării în nivelul de zgomot admis, respective limitarea, pe cât posibil, a activităților generatoare de poluare fonică;

- sunt interzise schimbările de lubrifiant și reparările utilajelor și ale mijloacelor de transport utilizate în procesul tehnologic, în perimetrul exploatării și în interiorul sitului;

- se vor efectua, în termenul prevăzut de legislația în vigoare, reviziile tehnice periodice pentru mijloacele auto, pe toată perioada de exploatare a agregatelor minerale;

- se interzice depozitarea necontrolată a deșeurilor de orice fel pe malul râului Moldova;

- în cazul producerii unor accidente susceptibile a avea un impact negativ asupra obiectivelor de conservare din ROSCI0363 "Râul Moldova între Oniceni și Mitești", titularul are obligația să ia în regim de urgență toate măsurile necesare pentru eliminarea/limitarea efectelor negative și să anunțe A.N.A.N.P. – Serviciul Teritorial Neamț în două ore de la constatare; titularului îi revine obligația de a suporta costurile necesare readucerii într-o stare de conservare favorabilă a populațiilor speciilor ce fac obiectul desemnării acestui sit;

- echippele de lucrători vor fi informate cu privire la suprapunerea perimetrului de exploatare pe suprafața sitului Natura 2000 ROSCI0363 "Râul Moldova între Oniceni și Mitești" și instruite cu privire la responsabilitățile ce le revin în vederea respectării anumitor măsuri și condiții specifice la realizarea lucrărilor de implementare a acestui proiect, impuse de natura legală a zonei în care se află exploatarea cât și cu privire la acest set de condiții impuse prin prezentul aviz;

- măsurile de rețacere a amplasamentului la finalizarea exploatării constau în nivelarea suprafețelor excavate, racordarea zonei decolmatate la capătul aval, respectiv amonte, cu albia râului Moldova și să se dezafecteze traseele de exploatare realizate în perimetru cu ocazia derulării proiectului astfel încât terenurile să fie readuse la starea normală de albie minoră;

- titularul trebuie să respecte prevederile art. 33 alin. (1) și (2) din O.U.G. nr. 57 /2007 aprobată cu modificări și completări prin Legea nr. 49 /2011, cu modificările și completările ulterioare;

- gestionarea deșeurilor tehnologice și a celor menajere se va realiza conform legislației în vigoare – Legea nr. 211 /2011 – privind regimul deșeurilor, cu modificările și completările ulterioare.

4) Măsuri cu caracter general

- în perioada **1 aprilie – 1 octombrie** a fiecărui an (perioadă de vulnerabilitate a speciilor de pești comunitari), se pot realiza lucrări de decolmatare, reprofilare și regularizare doar utilizând tehnologia de excavare "în bazin închis" cu condiția ca berma de siguranță care închide zona propusă pentru excavare și o separă de cursul râului Moldova să fie executată până cel târziu la 31.03, urmând a fi dezafectată la 30.09. a fiecărui an;

- se interzice tranzitarea cursului râului, prin apă, cu orice mijloc de transport sau utilaje;



AGENȚIA PENTRU PROTECȚIA MEDIULUI NEAMȚ

Piața 22 Decembrie nr.5, Piatra Neamț, cod 610007

E-mail: office@apmnt.anpm.ro; Tel 0233/215049 Fax. 0233/219695

Operator de date cu caracter personal, conform Regulamentului (UE) 2016/679



- interzicerea oricărui întrerupere ale conectivității longitudinale și laterale a râului Moldova, cu excepția lucrărilor strict necesare pentru apararea împotriva inundațiilor; se interzice depozitarea agregatelor minerale pe suprafața ariei naturale protejate, precum și a deșeurilor rezultate în urma activității de exploatare, aceste operațiuni urmând a fi derulate în zone special amenajate acestor scopuri;

- activitatea de exploatare a agregatelor minerale este permisă numai în limitele perimetrului închiriat și cu respectarea adâncimii de exploatare (fără depășirea cotei talvegului râului Moldova în zona perimetrului de lucru) și asigurarea stabilității albiei și malurilor;

- se interzice executarea lucrărilor de decolmatare fără ca perimetrul de exploatare să fie delimitat cu borne standardizate, pe punctele de coordonate aprobate;

- depozitarea aluviunilor dislocate se va face în afara albiei majore a râului Moldova și a habitatelor de pajiste;

- se interzice poluarea cursului de apă a râului Moldova cu deșeurii sau ape uzate;

- se interzice depozitarea deșeurilor rezultate din implementarea proiectului pe suprafețe din vecinătate;

- respectarea căii de acces și interzicerea garării mijloacelor de transport și a utilajelor pe suprafețe din vecinătatea proiectului.

Implementarea condițiilor de la punctele 1) ÷ 4) se va realiza pe tot parcursul derulării activității de extracție agregate minerale (inclusiv în faza premergătoare și cea de încetare a activității).

Măsurile prevăzute în Avizul de gospodărire a apelor emis cu nr. 55 din data de 22.04.2020 de către Administrația Bazinală de Apă SIRET Bacău

a) Măsurile în timpul realizării proiectului

- beneficiarul va borna perimetrul de exploatare cu borne din beton, cu înălțimea de 1,5 m, care vor fi vopsite la capete;

- drumul de acces va fi amenajat și întreținut în permanență de beneficiar.

b) Măsurile în timpul exploatarei

- exploatarea agregatelor minerale se va realiza în incinta perimetrului închiriat, în limitele punctelor ce delimitează perimetrul, fără a produce denivelări și gropi în perimetru;

- extracția agregatelor se va realiza în fașii longitudinale, succesive și paralele cu direcția de curgere a râului Moldova, din aval spre amonte, în limitele perimetrului, în condiții de corecție și regularizare a cursului de apă;

- adâncimea medie de exploatare este de 1,73 m, iar adâncimea maximă de exploatare este de 2,54 m (în dreptul profilului transversal P6), fără a cobori sub cota talvegului natural al râului, conform profilor transversale prezentate în documentația tehnică;

- agregatele minerale extrase vor fi încărcate direct în mijloacele auto și transportate la stația de sortare - spălare /beneficiari astfel încât la sfârșitul zilei întregul volum excavat să fie îndepărtat din albia minoră;



AGENȚIA PENTRU PROTECȚIA MEDIULUI NEAMT

Piața 22 Decembrie nr.5, Piatra Neamț, cod 610007

E-mail: office@apmmt.rom.ro; Tel 0233/215049 Fax. 0233/219695

Operator de date cu caracter personal, conform Regulamentului (UE) 2016/679

Pag. 20 din 27





AGENȚIA PENTRU PROTECȚIA MEDIULUI NEAMȚ

Piața 22 Decembrie nr.5, Piatra Neamț, cod 610007

E-mail: office@apmnt.amn.ro; Tel 0233/215049 Fax. 0233/219695

Pag. 21 din 27

Operator de date cu caracter personal, conform Regulamentului (UE) 2016/679



- dacă se interceptează zone cu depuneri de mal, bolovani mari, material leviabil, acesta va fi depozitat în zone indicate de primărie cu acceptul S.G.A. Neamț;

- se vor menține ca pilieri de siguranță - 10 m de la perimetrul "Cristești 2" până la canalul propus pentru decolmatare și 100 m față de construcțiile și instalațiile de alimentare cu apă și canalizare administrate de SC APAVITAL SA Iași;

- în perioada 01 aprilie – 01 octombrie a fiecărui an este interzisă exploatarea de agregate minerale.

c) Măsuri pentru închidere/demolare/dezafectare

- se vor realiza măsurători topo la cel mult 15 zile după viturile importante și la finalizarea activității și vor fi transmise la Sistemul de Gospodărire a Apelor Neamț și la Administrația Bazinală de Apă SIRET Bacău;

- se va solicita Autorizație de gospodărire a apelor.

IV. Condiții care trebuie respectate, inclusiv cele prevăzute în Avizul de gospodărire a apelor emis cu nr. 55 din data de 22.04.2020 de către Administrația Bazinală de Apă SIRET Bacău

1. În timpul realizării proiectului

- se va borna perimetrul de exploatare cu borne din beton, cu înălțimea de 1,5 m care vor fi vopsite la capete;

- pentru protecția resurselor de apă nu se va realiza o bază de staționare a autovehiculelor și nu se vor face reparații la utilaje în perimetrul de exploatare;

- echippele de lucrători vor fi instruite cu privire la existența sitului Natura 2000 ROSCI0363 "Râul Moldova între Oniceni și Mitești", în zona de execuție a lucrărilor, cu precădere asupra măsurilor și responsabilităților ce le revin privind protecția acestuia, precum și pentru cunoașterea și respectarea prevederilor legale în domeniul protecției factorilor de mediu pentru toate lucrările executate în cadrul proiectului;

- autovehiculele și utilajele folosite vor avea inspecția tehnică efectuată prin Stații de Inspecție Tehnică autorizate, în vederea respectării reglementărilor din punct de vedere al emisiilor gazoase în atmosferă și ale nivelului de zgomot echivalent continuu.

2. În timpul exploatarii

- extracția se va realiza în limitele perimetrului bornat conform punctelor de contur în coordonate STEREO '70, cu respectarea adâncimii de exploatare prevăzută prin Avizul de gospodărire a apelor, fără depășirea talvegului natural al râului;

- la desășurarea activității de extracție de nisipuri și pietrișuri nu se vor produce deteriorări ale lucrărilor hidrotehnice, construcțiilor civile sau industriale, ale malurilor râului sau ale terenurilor în proprietate publică sau private din zona de exploatare a albiei cursului de apă;

- dacă în zonă se promovează lucrări hidrotehnice, regularizări și consolidări de maluri, aparări împotriva inundațiilor, exploatarea de agregate minerale vor fi oprite, acestea fiind cazuri de forță majoră;

- se vor menține albia și malurile curate, fără depozitarea materialelor de orice fel pe sectorul de curs de apă pe care va fi autorizat să lucreze;



AGENȚIA PENTRU PROTECȚIA MEDIULUI NEAMȚ



E-mail: office@apmrt.ampm.ro; Tel 0233/215049 Fax. 0233/219695
Operator de date cu caracter personal, conform Regulamentului (UE) 2016/679

Pag. 22 din 27

- I.S.U. "Petrodava" al județului Neamț - adresa nr. 2757/23.03.2020;
- O.C.P.I. Neamț - adresa nr. 2656/18.03.2020;
- A.B.A. SIRET Bacău - adresa nr. 2824/24.03.2020;

/13.03.2020)

1. Analizare Memoriu de prezentare (urmare adresei A.P.M. Neamț nr. 1379
A.P.M. Neamț următoarele puncte de vedere:

consultat autoritățile participante în Comisia de Analiză Tehnică, înregistrându-se la proiecte publice și private asupra mediului și a Procedurii de aplicare a acesteia s-au Conform prevederilor Legii nr. 292/03.12.2018 privind evaluarea impactului anumitor

Analiză Tehnică)

V. Informații cu privire la procesul de consultare a autorităților cu responsabilități în domeniul protecției mediului (participante în Comisiile de

taluzare maluri și refacere drum de acces.

Lucrări de refacere a amplasamentului la finalizarea investiției constând în executare

3. În timpul închiderii, demolării, dezafectării, refacerii mediului și postînchidere

gestionării în mod corespunzător a tuturor categoriilor de deșeurii generate;
- să instruiască angajații care vor fi implicați în implementarea proiectului în privința cantității; un exemplar al acestor documente va fi transmis beneficiarului proiectului;

definitiv, tipurile de deșeurii, locul de încărcare, locul de destinație, pe durata transportului, deșeurile vor fi însoțite de documente din care să rezulte: I la H.G. nr. 856/2002, cu completările ulterioare);

depozitate temporar, valorificate și eliminate (conform modelului prevăzut în Anexa nr. - să fiină evidența tuturor categoriilor de deșeurii generate, colectate, transportate, deșeurilor, cu scopul evitării daunelor aduse mediului, biodiversității și oamenilor;

- să respecte prevederile legale privind colectarea selectivă, valorificarea/eliminarea privind regimul deșeurilor, titularul proiectului având următoarele obligații:

Gospodărirea deșeurilor se va face cu respectarea prevederilor Legii nr. 211/2011 locuințe;

perimetrul de exploatare, pentru evitarea poluării cu praf, în special în zonele cu - în perioadele secetoase și ori de câte ori este nevoie se vor stropi căile de acces la materialele aduse de apă;

obstacole, pentru a da curs liber pluvitorilor; după viituri, zona va fi curățată de - în perioadele când se așteaptă viituri, cursul apei și plaja vor fi eliberate de utilaje sau - se interzice trecerea prin apă a oricăror mijloace de transport și a utilajelor;

în cursul de apă;

utilajelor cu pierderi de carburanți sau lubrefianți și prin interzicerea spălării utilajelor - se va evita poluarea apei de suprafață și subterană prin interzicerea intrării în incintă a acestora și se vor întreprinde drumurile prin balastare, stropire, astfel încât să nu dederanjeze cetățenii care dețin locuințe și/sau terenuri în zona drumurilor se acces;





AGENȚIA PENTRU PROTECȚIA MEDIULUI NEAMȚ

Piața 22 Decembrie nr.5, Piatra Neamț, cod 610007
E-mail: office@apmnt.ampm.ro; Tel 0233/215049 Fax. 0233/219695

Operator de date cu caracter personal, conform Regulamentului (UE) 2016/679
Pag. 23 din 27



- D.J.C. Neamț – adresa nr. 2598 /16.03.2020;
- C.J. Neamț - adresa nr. 2896 /25.03.2020;
Conform adreselor sus – menționate nu s-au solicitat informații suplimentare.
- A.B.A. SIRET Bacău – adresa nr. 3413 /14.04.2020 (proiect Aviz de gospodărire a apelor, deci nu s-a solicitat Studiu de evaluare a impactului asupra corpurilor de apă);
- A.N.A.N.P. – S.T.Neamț – adresa 3322 /09.04.2020 (solicitare Studiu de evaluare adecvată).
2. Analizare Propuneri conținut Raport privind impactul asupra mediului (urmare adresei A.P.M. Neamț nr. 3579 /29.04.2020)
- I.S.U. "Petrodava" al județului Neamț - adresa nr. 3834 /07.05.2020;
- G.N.M. – Comisariatul Județean Neamț - adresa nr. 3901 /11.05.2020.
Conform adreselor sus – menționate nu s-au solicitat informații suplimentare necesare a fi tratate în Raportul privind impactul asupra mediului.
- A.N.A.N.P. – S.T.Neamț – adresa 3873 /08.05.2020 (prezintă aspectele necesare a fi tratate în Studiul de evaluare adecvată și Raportul privind impactul asupra mediului).
3. Analizare Raport privind impactul asupra mediului (urmare adresei A.P.M. Neamț nr. 5259 /08.07.2020)
- A.N.A.N.P. – S.T.Neamț – adresa 5457 /10.07.2020 (solicită lămurirea unor aspecte legate de lucrul în aria protejată);
- D.J.C. Neamț – adresa nr. 5643 /16.07.2020;
- I.S.U. "Petrodava" al județului Neamț - adresa nr. 5737 /21.07.2020;
- C.J. Neamț - adresa nr. 6255 /06.08.2020;
- G.N.M. – Comisariatul Județean Neamț - adresa nr. 6180 /05.08.2020;
- Comuna Timișești – adresa nr. 4385 /10.08.2020.
Nu s-au solicitat informații suplimentare necesare a fi tratate în Raportul privind impactul asupra mediului din partea membrilor Comisei de Analiză Tehnică.
VI. Informații cu privire la procesul de participare a publicului în procedura derulată
1. Când și cum a fost informat publicul, pe etape ale procedurii derulate
a) depunerea solicitării
- anunț depunere solicitare acord de mediu pe site-ul A.P.M. Neamț din data de 13.03.2020;
- anunț în ziarul "Realitatea" din data de 17.03.2020;
- anunț solicitare la avizierul Primăriei comunei Timișești înregistrat sub nr. 1435 /18.03.2020.
b) etapa de încadrare
- anunț decizia etapei de încadrare pe site-ul A.P.M. Neamț din data de 10.04.2019;
- anunț în ziarul "Realitatea" din data de 10.04.2020;
- proiect decizia etapei de încadrare afișat pe site-ul A.P.M. Neamț în data de 10.04.2020.



c) etapa propunerii conținutului Raportului privind impactul asupra mediului

- propunerea RIM afișată pe site-ul A.P.M. Neamț în data de 29.04.2020;
- îndrumar conținut RIM afișat pe site-ul A.P.M.Neamț în data de 13.05.2020;

c) dezbateră publică

- Raportul privind impactul asupra mediului afișat pe site-ul A.P.M. Neamț în data de 08.07.2020;

- anunț în ziarul "Realitatea" din data de 09.07.2020;

- Proces verbal nr. 11 încheiat la sediul Primăriei comunei Timișești cu ocazia dezbaterii ședinței de dezbateră publică în data de 10.08.2020, ora 11⁰⁰.

În intervalul de 60 minute de la ora anunțată pentru începerea ședinței, nu s-a prezentat nici un reprezentant al publicului interesat.

d) decizia de emitere a acordului de mediu

- anunț privind decizia de emitere a acordului de mediu afișat pe site-ul A.P.M. Neamț în data de 21.08.2020;

- afișare pe site-ul A.P.M. Neamț a proiectului acordului de mediu în data de 21.08.2020;

- anunț privind decizia de emitere a acordului de mediu publicat în ziarul Realitatea din 22-23.09.2020;

- anunț la avizierul Primăriei comunei Timișești nr. 4593/21.08.2020;

2. Când și cum a participat publicul interesat la procesul decizional privind proiectul

În cadrul etapelor procedurale menționate la punctul 1. nu s-au înregistrat observații /conestații /propuneri din partea publicului.

3. Cum au fost luate în considerare propunerile /observațiile justificate ale publicului interesat

Nu au fost observații /comentarii din partea publicului.

4. Dacă s-au solicitat completări /revizuri ale Raportului privind impactul asupra mediului și dacă acestea au fost puse la dispoziția publicului interesat

Nu au fost solicitate completări /revizuri ale Raportului privind impactul asupra mediului.

VII. Concluziile consultărilor transfrontaliere

Amplasamentul perimetrului de extracție agregate minerale "Cristești 2" nu impune realizarea unei consultări transfrontaliere.

VIII. Planul de monitorizare a mediului, cu indicarea componentelor de mediu

care urmează a fi monitorizate, a periodicității, a parametrilor și a amplasamentului ales pentru monitorizarea fiecărui factor

a) În timpul realizării proiectului

Înainte de începerea activității în perimetrul închiriat se va verifica starea tehnică a utilajelor și mijloacelor de transport din punctul de vedere al nivelului de zgomot și al

etanșeității rezervorului de carburant și instalației de lubrifiere.

b) În timpul exploatarei proiectului



AGENȚIA PENTRU PROTECȚIA MEDIULUI NEAMȚ

Piața 22 Decembrie nr.5, Piața Neamț, cod 610007

E-mail: office@apmnt.anpm.ro; Tel 0233/215049 Fax. 0233/219695

Operator de date cu caracter personal, conform Regulamentului (UE) 2016/679

Pag. 24 din 27



În fiecare zi, înainte de începerea activității și în timpul programului de lucru se vor

urmări:

- starea tehnică a utilajelor și autovehiculelor;

- starea drumului de acces (cu intervenții periodice, în timpul perioadelor secetoase, de umezire a acestuia);

- existența bornelor de delimitare a perimetrului de extracție agregate minerale în profilele indicate prin proiectul avizat de autoritatea de gospodărire a apelor;

- neafectarea zonelor incluse în aria protejată ROSC10363 "Râul Moldova între Oniceni și Mitești" cu urmărirea respectării condițiilor prevăzute în O.U.G. nr. 57/2007 privind

regimul arilor naturale protejate, conservarea habitatelor naturale, a florei și faunei sălbatice, cu modificările și completările ulterioare, Avizul A.N.A.N.P. – Serviciul

Territorial Neamț nr. 51/S.T.NT/19.08.2020 și în Planul de management al ariei.

În fiecare zi, la sfârșitul programului de lucru întregul volum excavat va fi îndepărtat

din albia minoră și eventualele deșeuri vor fi îndepărtate de pe amplasament.

În cazul sesizării unor abateri de la măsurile sus – menționate se va opri activitatea până

la remedierea deficiențelor constatate. Se vor informa imediat Agenția pentru Protecția

Mediului Neamț, Garda Națională de Mediu și Serviciul Comisariatul Județean Neamț,

Sistemul de Gospodărire a Apelor Neamț și Agenția Națională pentru Ariei Naturale

Protejate – Serviciul Territorial Neamț.

c) În timpul închiderii/dezafectării, refacerii mediului și postînchidere

- se va urmări respectarea măsurilor impuse privind refacerea mediului impuse prin

Proiectul tehnic și Planul de refacere a mediului avizate de A.P.M. Neamț;

- se vor reface malurile pe zona perimetrului și drumul de acces.

d) Monitorizarea prevăzută în avizul de gospodărire a apelor

- respectarea pilierilor de siguranță: - 10 m de la perimetrul "Cristești 2" până la canalul

propus pentru decolmatare și 100 m față de construcțiile și instalațiile de alimentare cu

apă și canalizare administrate de SC APAVITAL SA Iași;

- se vor realiza măsurători topografice la finalizarea activității și vor fi transmise la

Sistemul de Gospodărire a Apelor Neamț și Administrația Bazinală de Apă SIRET

Bacău.

Documentația în baza căreia s-a emis Acordul de mediu conține:

- Memoriu tehnic;

- Raportul privind impactul asupra mediului întocmit de SC ECONOVA SRL Iași

(Certificat de înregistrare emis de M.M. în data de 30.06.2017, valabil până la

01.07.2022);

- Certificat de urbanism nr. 15/05.02.2020;

- Aviz de gospodărire a apelor nr. 55/22.04.2020, emis de A.B.A. SIRET Bacău;

- Proces verbal modificator la proces verbal nr. 2890/12/03.05.2019 emis de S.G.A.

Neamț;

- Contract de închiriere nr. 15/07/10.01.2017 încheiat de A.B.A. SIRET Bacău cu SC

TB AGREGATE CONSTRUCT SRL Cristești;



AGENȚIA PENTRU PROTECȚIA MEDIULUI NEAMȚ

Plăța 22 Decembrie nr.5, Piața Neamț, cod 610007

E-mail: office@apmnt.ampmr.ro; Tel 0233/215049 Fax. 0233/219695

Operator de date cu caracter personal, conform Regulamentului (UE) 2016/679

Pag. 25 din 27





AGENȚIA PENTRU PROTECȚIA MEDIULUI NEAMȚ

Plăța 22 Decembrie nr.5, Piatra Neamț, cod 610007

E-mail: office@apmnt.anpm.ro; Tel 0233/215049 Fax. 0233/219695

Operator de date cu caracter personal, conform Regulamentului (UE) 2016/679

Pag. 26 din 27

Prezentul acord de mediu este valabil pe toată perioada de realizare a proiectului iar în situația în care intervin elemente noi, necunoscute la data emiterii acordului de mediu, sau se modifică condițiile care au stat la baza emiterii acestuia, titularul proiectului are obligația de a notifica A.P.M. Neamț.

- Act adițional nr. 2 /13.12.2018 la Contract de închiriere nr. 15 /07 /10.01.2017;
- Caiet de sarcini nr. 20034/V.N./27.10.2016 emis de A.B.A. SIRET Bacău;
- Aviz A.N.A.N.P. – S.T.N.T nr. 51 /19.08.2020;
- Aviz I.S.U. "Petrodava" al județului Neamț nr. 3014059 /21.02.2020;
- Acord de reabilitare nr. 7084 /27.12.2018 emis de Primăria comunei Cristești;
- Acord de reabilitare nr. 395 /23.01.2019 emis de Primăria comunei Timișești;
- Adresa A.B.A. SIRET Bacău nr. 7176 /15.04.2019;
- Adresa C.J. APA SERV SA Neamț nr. 6270 /14.04.2020;
- Adresa SC APAVITAL SA Iași nr. 7626 /18.02.2020;
- Proces verbal de verificare a amplasamentului nr. 1379 /19.02.2020;
- Decizia etapei de evaluare inițială nr. 1379 /20.02.2020;
- Afișare pe site-ul A.P.M.Neamț a Memorului tehnic în data de 13.03.2020;
- Adresa A.P.M. Neamț nr. 1379 /13.03.2020 privind informare membrii C.A.T. referitoare la Memorul de prezentare;
- Afișare pe site-ul A.P.M.Neamț a Proiectului deciziei etapei de încadrare în data de 10.04.2020;
- Decizia nr. 3317 /09.04.2020 și Decizia etapei de încadrare nr. 1379 /21.04.2020;
- Afișare pe site-ul A.P.M. Neamț a Propunerii conținutului RIM în data de 29.04.2020;
- Adresa A.P.M. Neamț nr. 3579 /29.04.2020 privind informare membrii C.A.T. referitoare la Propunere conținut Raport privind impactul asupra mediului;
- Afișare pe site-ul A.P.M.Neamț a Îndrumarului privind conținutul RIM în data de 13.05.2020;
- Îndrumar privind conținutul Raportului privind impactul asupra mediului nr. 3579 /12.05.2020;
- Afișare pe site-ul A.P.M. Neamț a Raportului privind impactul asupra mediului în data de 08.07.2020;
- Adresa A.P.M. Neamț nr. 5259 /08.07.2020 privind informare membrii C.A.T. referitoare la Dezbateră publică a Raportului privind impactul asupra mediului
- Proces verbal de dezbateră publică nr. 11 /10.08.2020;
- Decizia de emiteră a acordului de mediu nr. 6656 /21.08.2020;
- Înregistrare anunț decizie emiteră acord de mediu la Primăria comunei Timișești nr. 4593/21.08.2020;
- Afișare pe site-ul A.P.M. Neamț a proiectului acordului de mediu în data de 21.08.2020;
- Ziarele "Realitatea" din 17.03.2020, 10.04.2020, 09.07.2020 și 22-23.09.2020;
- Chitanța nr. 185341 /19.03.2019;
- Ordinele de plată din 11.03.2020, 23.04.2020 și 25.05.2020.



Nerespectarea prevederilor prezentului acord atrage suspendarea și anularea acestuia, după caz.
Prezentul acord de mediu poate fi contestat în conformitate cu prevederile Legii nr. 292/2018 privind evaluarea impactului anumitor proiecte publice și private asupra mediului și ale Legii contenciosului administrativ nr. 554/2004, cu modificările și completările ulterioare.
Răspunderea pentru corectitudinea informațiilor puse la dispoziția A.P.M. Neamț și a publicului revine în întregime titularului proiectului și elaboratorului și raportului de evaluare a impactului asupra mediului.
Se va solicita autorizație de mediu, înainte de începerea activității, conform prevederilor Ordinului M.M.D.D. nr. 1798/2007 pentru aprobarea procedurii de emitere a autorizației de mediu, cu modificările și completările ulterioare.
Prezentul acord nu exonerează de răspundere proiectantul și constructorul în cazul producerii unor accidente în timpul execuției lucrărilor.



Coord. Comp. C.F.M.
Roxana SAVINA

Șef Serviciu A.A.A.,
Monica ISOPEȘCU

Intocmit
Liviu JIGĂU

AGENȚIA PENTRU PROTECȚIA MEDIULUI NEAMȚ

Plaza 22 Decembrie nr.5, Piața Neamț, cod 610007

E-mail: office@apmt.anpm.ro; Tel 0233/215049 Fax. 0233/219695

Operator de date cu caracter personal, conform Regulamentului (UE) 2016/679

Pag. 27 din 27



2

2