



AGENȚIA PENTRU PROTECȚIA MEDIULUI NEAMȚ

ACORD DE MEDIU
 Nr. 4 din 07.12.2021

Ca urmare a cererii adresate de de S.C. DANLIN XXL S.R.L. cu sediul în comuna Secuieni, sat Secuieni, bl.3, ap.3, jud. Neamț înregistrată la APM Neamț cu nr.4205 din 14.05.2021, în baza prevederilor:

Ordonanței de Urgență a Guvernului nr. 195 /2005 privind protecția mediului, aprobată cu modificări și completări prin Legea nr. 265 /2006, cu modificările și completările ulterioare;
 Legii nr. 292 /2018 privind evaluarea impactului anumitor proiecte publice și private asupra mediului;

Ordonanței de Urgență a Guvernului nr. 57 /2007 privind regimul ariilor naturale protejate, conservarea habitatelor naturale, a florei și faunei sălbatice, aprobată cu modificări și completări prin Legea nr. 49 /2011, cu modificările și completările ulterioare, după caz,
 se emite:

ACORD DE MEDIU

pentru proiectul „Amenajare iaz piscicol cu utilizarea materialului excavat” propus a fi amplasat în comuna Horia, sat Horia, extravilan, tarla Popești și tarla Tancodrom, jud. Neamț, în scopul stabilirii condițiilor și a măsurilor pentru protecția mediului care trebuie respectate pentru realizarea proiectului,
 care prevede:

I.1. Proiectul se încadrează în prevederile Legii nr. 292 /2018 privind evaluarea impactului anumitor proiecte publice și private asupra mediului, Anexa nr.2, pct.1 lit. f) – „crescătoria pentru turbei, altele decât cele prevăzute în anexa nr. 1”
2. Descrierea proiectului și a tuturor caracteristicilor lucrărilor prevăzute de proiect, inclusiv instalațiile, echipamentele și resursele naturale utilizate.
 Scopul proiectului este amenajarea unui iaz piscicol pentru creșterea următoarelor specii de pesti: crap, novac, fitoag și pesti ierbivori. O parte din materialul excavat va fi utilizat la amenajarea iazului piscicol iar cealaltă parte va fi valorificată.
 Terenul, în suprafață de 59300 mp, este proprietate a SC DANLIN XXL SRL, conform Contractului de alipire autentificat cu nr.438/04.05.2020, teren cedat prin contract de locuințe (închiriere) nr. 26/26.05.2020 și fișelor cadastrale corespunzătoare. Terenul este amplasat în terasa mal drept a râului Moldova, la cca. 200 m de acesta. Suprafața de teren pe care se va realiza amenajarea iazului și implicit exploatarea de nisipuri și pietrișuri este de 54 287 mp.
 Perimetrul se află parțial în Sit Natura 2000 – ROSCI 0364 – Râul Moldova între Tupilați și Roman.

La documentație s-a depus Avizul favorabil al Agenției Naționale pentru Ariti Naturale
Protejate nr. 33 din 04.10.2021.
 Conform Fișei de localizare a perimetrului temporar de exploatare, în suprafață de 54 287 mp, coordonatele ce delimitează perimetrul de exploatare, în sistem STEREO70, sunt următoarele:

Nr. pct.	X	Y
1.	605 136	643 522
2.	605 085	643 832
3.	605 021	643 842



AGENȚIA PENTRU PROTECȚIA MEDIULUI NEAMȚ

Piața 22 Decembrie nr.5, Piatra Neamț, cod 610007

E-mail: office@apmt.ampm.ro; Tel 0233/215049 Fax. 0233/219695

Operator de date cu caracter personal, conform Regulamentului (UE) 2016/679



AGENȚIA PENTRU PROTECȚIA MEDIULUI NEAMȚ

4.	604 962	643 853
5.	604 909	643 865
6.	604 907	643 862
7.	604 914	643 834
8.	604 946	643 639
9.	604 961	643 614
10.	604 970	643 591
11.	604 994	643 550
12.	605 000	643 530
13.	605 009	643 521
14.	605 032	643 512
15.	605 054	643 509
16.	605 070	643 505
17.	605 109	643 514

Accesul la amplasament se va face din stația de sortare Horia aparținând SC DANLIN XXL SRL, prin intermediul unui drum de exploatare în lungime de 500 m. Pentru utilizarea căii de acces, beneficiarul a obținut Acordul de Reabilitare nr. 12/19.05.2021, eliberat de Primăria Comunei Horia, județul Neamț (valabil pe toată durata de existență a perimetrului).

Pilieri de siguranță:

- minim 5 m față de terenurile învecinate;
- minim 200 m față de albia minoră – mal drept râu Moldova;

Descrierea lucrărilor proiectate: Suprafața de teren proprietate S.C. Danlin XXL S.R.L. este de 59300 mp, din care suprafața perimetrului pe care se va amenaja cuvea vititorului iaz piscicol este de 54287 mp, iar suprafața iazului de apă va fi de 41040 mp.

Metoda de exploatare a agregatelor minerale:

Perimetrul este de formă poligonală și este situat în terasa malului drept a râului Moldova, iar folosința terenului este neproductiv. Exploatarea agregatelor minerale se va face în incinta perimetrului stabilit și marcat pe planul de situație, în limitele coordonatelor STEREO'70 ce delimitează perimetrul. Bazinul piscicol se va construi prin excavarea suprafeței terenului natural până la o adâncime de maxim 7,72 m față de CTN. Excavarea se va face prin metoda "treptelor orizontale descendente" pentru a asigura stabilitatea taluzelor naturale, cu berme care să permită circulația utilajelor.

Excavarea se va realiza în mai multe etape, deasupra și ulterior sub nivelul hidrostatic, cu amenajarea a 2 berme, una la cota 187,0 mdMN și una la cota 185,0 mdMN, de cca. 2 m lățime. Conform profilului transversal, cota finală a cuvei iazului va fi 181,7 mdMN. Taluzurile situate deasupra apei se vor consolida prin înierbare, iar cele sub nivelul apei se vor consolida prin utilizarea de geogrițe și plante subacvatice consumate și de specii de pești cu care se va popula iazul. Materialul excavat este încărcat în autobasculante și transportat pe terenuri proprietate sau la stația de sortare. Se vor lua măsuri pentru prevenirea surpării taluzelor și alunecărilor de teren. Pe tot parcursul exploatarii se va urmări respectarea adâncimii de exploatare, stabilitatea taluzelor (panta va fi de 1:1,5). Se vor amenaja drumuri de exploatare în interiorul perimetrului care să asigure accesul mijloacelor auto până la zona de încărcare a agregatelor minerale.

Succesiunea de lucru va fi următoarea:

- decoperțarea stratului superficial cu ajutorul excavatorului pe suprafața panoului de exploatare și depozitarea materialului în vederea folosirii acestuia la amenajarea taluzelor.

AGENȚIA PENTRU PROTECȚIA MEDIULUI NEAMȚ

Plaja 22 Decembrie nr.5, Piața Neamț, cod 610007

E-mail: office@apmnt.ampm.ro; Tel 0233/215049 Fax. 0233/219695

Operator de date cu caracter personal, conform Regulamentului (UE) 2016/679

Pag. 2 din 25





- trasarea fașșilor de exploatare și materializarea lor pe teren prin bornare;
 - excavararea fașșilor, în fașși paralele cu latura de 9-10 m;
 - transportul agregatelor minerale în stare brută, cu autobasculantele, la stația de sortare din imediata apropiere a perimetrului sau direct la beneficiari;
 - asigurarea stabilității taluzelor prin impermeabilizarea cu o parte din materialul argilos rezultat din decopertare.
- Pe tot parcursul exploatării se va urmări respectarea adâncimii de exploatare, stabilitatea taluzelor (unghiul de taluz va fi de 45°) și pilierei de siguranță impuși. Se vor lua măsuri pentru prevenirea surpării taluzelor și alunecărilor de teren. La finalizarea exploatării se vor amenaja taluzurile cuvetei iazului.

Caracteristicile iazului piscicol:

- suprafața totală amenajată: 54 287 mp
- suprafața lucului de apă: 41 040 mp
- adâncimea medie de sapatură: 6.20 m
- adâncimea maxima de sapatură: 7.72 m, în dreptul profilului P6
- adâncimea medie a apei în acumulare: 1.73 m
- adâncimea maxima a apei în acumulare 2 m
- adâncimea maxima de sapatură sub nivelul hidrostatic: 2 m
- lungime maxima – 340 m
- lățime maxima – 159 m
- volum total de excavat: 336 911 mc, din care:

- volum sol vegetal de excavat: 16 286 mc
- volum agregate minerale: 320 625 mc
- volumul total de apa al acumularii – 71 045 mc
- cota finală a cuvetei iazului – 181.70 mdMN
- nivel maxim al apei în acumulare (NNR) - 183.70 mdMN
- la cotele 187,00 mdMN (cu 3,3 m deasupra nivelului apei) și la 185.00 mdMN se vor amenaja berme cu lățimea de 2 m
- taluzul amenajării: 1:1,5
- cantitatea de agregate care urmează a fi exploatarea pentru realizarea cuvetei iazului a fost defalcată pe 5 ani, volumele exploatare anual vor fi cele aprobate de ANRM prin permisul de exploatare. În primul an de exploatare (2021-2022) se va exploata un volum de 100 000 mc agregate minerale;
- oxigenarea apei se va produce natural, prin suprafața apei aflată în contact cu atmosfera, dar și cu ajutorul unor aeratoare cu palete .

Alimentarea cu apă și evacuare ape uzate:

Alimentarea cu apă potabilă: pentru personal se va folosi apă îmbuteliată.

Alimentarea cu apă a iazului: se va realiza din pânza freatică și din ape meteorice.

Evacuarea apelor:

- nu se va evacua apa din iazul piscicol decât pe cale naturală (pierderi prin evaporanspirație, infiltrării laterale);
- în cadrul perimetrului analizat nu se va utiliza apă în procesul tehnologic sau pentru consum menajer, astfel încât nu vor rezulta ape uzate. Pentru personal și turiști se vor amenaja toalete ecologice;

AGENȚIA PENTRU PROTECȚIA MEDIULUI NEAMȚ

Plaza 22 Decembrie nr.5, Piatra Neamț, cod 610007

E-mail: office@apmnt.ampm.ro; Tel 0233/215049 Fax. 0233/219695

Operator de date cu caracter personal, conform Regulamentului (UE) 2016/679
Pag. 3 din 25





cota terenurilor învecinate.

ALTERNATIVA I – excavarea agregatelor minerale cu umplerea excavărilor și nivelarea până la dezvoltă în continuare o vegetație ierboasă cu o biodiversitate redusă din cauza pășunatului intensiv.

pășune – folosința actuală conform C.U. va fi de teren neproductiv. Pe suprafața aferentă se va în acest caz terenul își va menține încadrarea în cadrul funcționalității zonale ca suprafața ocupată cu

ALTERNATIVA 0 – menținerea amplasamentului în stadiul de folosită actual

Conform Raportului privind impactul asupra mediului s-au studiat 3 alternative:

tehnologică și de amplasament

Motivele/criteriile pe baza cărora s-a ales alternativa de realizare a proiectului, inclusiv

categorii de folosință a terenului "neproductiv";

situat în comuna Horia, sat Horia, extravilan, tarla Popești și tarla Tancoodrom, jud. Neamț și are

Conform Certificatului de urbanism nr.109 din 14.05.2021, amplasamentul proiectului propus este

Modul de încadrare în planul de urbanism și amenajare a teritoriului

pentru proiectul propus este necesară evaluarea impactului asupra mediului și evaluarea adecvată:

nr. 3 a Legii 292 /2018, poate exista un potențial impact asupra sitului Natura 2000, astfel a rezultat că

vedere obiectivă de conservare ale ariei naturale protejate. Conform criteriilor de selecție din Anexa

fost efectuată evaluarea adecvată a efectelor potențiale ale implementării proiectului, avându-se în

în conformitate cu prevederile art. 28 alin. (2) al OUG 57 /2007, cu modificările ulterioare a

amenajarea iazului piscicol iar cealaltă parte va fi valorificată.

de pești: crap, novac, fitofag și pești erbivori. O parte din materialul excavat va fi utilizat la

– activitatea viticolă presupune amenajarea unui iaz piscicol pentru creșterea următoarelor specii

Moldova între Tuplăi și Roman;

cu modificările ulterioare, deoarece va fi implementat în perimetrul sitului ROSCI 0364 „Râul

privind regimul ariilor naturale protejate, conservarea habitatelor naturale, a florei și faunei sălbatice,

alte decât cele prevăzute în anexa nr. 1 proiectul intră sub incidența art. 28 al O.U.G. 57 / 2007

piscicultură intensivă” și pct.2 lit.a „ cariere, exploatare miniere de suprafață și de extracție a turbid,

anunțor proiecte publice și private asupra mediului, Anexa nr.2, pct.1 lit. f) – „creșcătorii pentru

– proiectul se încadrează în prevederile Legii nr. 292 /2018 privind evaluarea impactului

II.Motivele și considerentele care au stat la baza emiterii acordului de mediu

beneficiari.

– peștele capturat din bazin este amplasat în hidrobioană, sortat și transportat către potențialii

furajării, pescurile de control (de două ori pe lună) și recalcularea rațiilor furajere;

– pe perioada unui ciclu de creștere (aprilie-octombrie) sunt necesare, periodic din momentul

Tehnologia de recoltare a producției piscicole:

hranei naturale pentru pești, începând cu fitoplanctonul.

furajelor se accentuează încărcarea cu substanțe organice a apei și ulterior, dezvoltarea progresivă a

hranei concentrate și a suprafurajării, dar și monitorizarea periodică a calității apei. Prin administrarea

proiectului se recomandă furajarea cu hrană naturală a puțului de pește introdus în iaz, evitarea

cât mai completă a bazei trofice naturale cât și a furajului administrat. În perioada de derulare a

ierbivori. Realizarea unei formule optime de populație cu diferite specii de pești are în vedere utilizarea

creștere a peștilor) cu alte specii economice pentru consum și pescuit sportiv: novac, fitofag și pești

Activitatea de acvacultură prevede creșterea crapului în piscicultură (cel mai eficient mod de

funcționare.

– descărcare ape pluviale format din rigole din pământ, ce se vor înierba în perioada de

– la partea superioară a săpăturii și la baza fiecărui taluz se va realiza un sistem de colectare și



Excavarea agregatelor minerale din perimetrul analizat determină apariția de noi locuri de muncă la nivel local și în general în domeniul construcțiilor.

ALTERNATIVA II – excavarea agregatelor minerale cu realizarea unei amenajări piscicole. Având în vedere cele prezentate anterior, caracteristicile proiectului și a zonei în care acesta este amplasat, a fost propusă spre implementare ALTERNATIVA II deoarece amenajarea unui iaz piscicol poate avea un impact pozitiv asupra diversității florei și faunei din regiune.

Respectarea cerințelor comunitare transpuse în legislația națională

Procedura de evaluare a impactului asupra mediului s-a derulat cu respectarea prevederilor următoarelor acte normative:

- Legea 292/2018 privind evaluarea impactului anumitor proiecte publice și private asupra mediului;
- Ordinul 269/2020 din 20 februarie 2020 privind aprobarea ghidului general aplicabil etapelor procedurii de evaluare a impactului asupra mediului, a ghidului pentru evaluarea impactului asupra mediului în context transfrontieră și a altor ghiduri specifice pentru diferite domenii și categorii de proiecte;
- Ordinul 262/2020 pentru modificarea Ghidului metodologic privind evaluarea adecvată a efectelor potențiale ale planurilor sau proiectelor asupra arilor naturale protejate de interes comunitar, aprobat prin Ordinul ministrului mediului și pădurilor nr. 19/2010;
- Ordinul MMS nr. 2881/2013 pentru aprobarea instrucțiunilor tehnice privind aplicarea și urmărirea măsurilor stabilite în planul de refacere a mediului, în planul de gestionare a deșeurilor extractive și în proiectul tehnic de refacere a mediului, precum și modul de operare cu garanția financiară pentru refacerea mediului afectat de activitățile miniere;
- O.U.G. nr. 57/2007 privind regimul arilor naturale protejate, conservarea habitatelor naturale, a florei și faunei sălbatice, cu modificările și completările ulterioare;
- Planul de management al sitului Natura 2000 ROSCI0364 "Râul Moldova între Tupilați și Roman" aprobat prin Ordinul M.M.A.P. nr. 1554/2016.

Modul cum răspunde/respectă zonele de protecție sanitară, obiectivele de

Din analiza Raportului evaluării impactului asupra mediului, a Studiului de evaluare adecvată și urmare emiterii a avizului de gospodărire a apelor nr.93/15.07.2021 nr. rezulta următoarele:

- Lucrările de amenajare a iazului piscicol se vor realiza pe un teren situat pe malul drept al râului Moldova, la cca. 200 m de acesta, în extravilan sat Horia, tarla "Popoști" și tarla "Tancodrom", județul Neamț. Terenul cu suprafața totală de 59 300 mp, are categoria de folosință – neproductiv. Perimetrul se află parțial în Sit Natura 2000 – ROSCI 0364 – Râul Moldova între Tupilați și Roman.
- Lucrările de excavare a cuvetei iazului nu generează ape uzate industriale. În aceste condiții emisiile pentru factorul de mediu apă pot fi considerate nule. Pe suprafața amplasamentului se pot produce doar poluări accidentale ale factorului de mediu apă prin scurgerea în mediu a uleiurilor minerale și a hidrocarburilor de la agregatele utilizate în la excavarea cuvetei iazului. Pentru a preveni poluările accidentale utilajele vor fi menținute în parametri normali de funcționare, având inspecțiile și reviziile tehnice efectuate la zi și sunt interzise efectuarea reparațiilor pe suprafața amplasamentului.
- În perioada de funcționare nu există surse de poluare a factorului de mediu apă de suprafață sau subterană. În incinta împrejmuită a iazului piscicol nu vor pătrunde autoturisme sau alte mijloace de transport. În perioada de funcționare a iazului piscicol nu vor fi utilizate substanțe care pot produce impurificarea factorului de mediu apă.





Luarea în considerare a impactului direct, indirect și cumulativ cu al celorlalte activități existente în zonă etc./cumularea impactului cu impactul altor proiecte existente și/sau aprobate

desemnării acestui sit.
necesare readucerii într-o stare de conservare favorabilă a populațiilor specilor ce fac obiectul ANANP în 24 ore de la constatare. Totodată, titularului îi revine obligația de a suporta costurile regim de urgență toate măsurile de necesare pentru eliminarea/ limitarea efectelor negative și să anunțe de conservare din ROSCI0364 Râul Moldova între Tupilați și Roman, titularul are obligația să ia în de calcul producerea unor accidente susceptibile a avea un impact negativ asupra obiectivelor

– în cazul producției în vigoare - OUG nr. 92/2021 - privind regimul deșeurilor:
Moldova între Tupilați și Roman. Gestionarea deșeurilor tehnologice și a celor menajere se va realiza conform legislației în vigoare - OUG nr. 92/2021 - privind regimul deșeurilor:
– este interzisă depozitarea deșeurilor pe suprafața sitului Natura 2000 ROSCI0364 Râul Moldova între Tupilați și Roman;

în aria naturală protejată ROSCI0364 Râul Moldova între Tupilați și Roman;
– este interzisă deversarea oricărui substanțe, ape uzate neepurate, nămoluri și alte asemenea

Moldova între Tupilați și Roman;
– sunt interzise schimburile de lubrifianti și reparațiile utilajelor și ale mijloacelor de transport utilizate în procesul tehnologic pe suprafața ariei naturale protejate ROSCI0364 Râul Tupilați și Roman;

– sunt interzise schimburile de lubrifianti și reparațiile utilajelor și ale mijloacelor de transport utilizate în procesul tehnologic pe suprafața ariei naturale protejate ROSCI0364 Râul Moldova între
– este interzisă crearea depozitelor de balast pe suprafața ROSCI0364 Râul Moldova între
– se interzice crearea de noi drumuri de acces la perimetrul de exploatare;

/restricțiile referitoare la exploatarea agregatelor minerale:
Natura 2000 ROSCI0364 Râul Moldova între Tupilați și Roman sunt prevăzute și măsurile Prin Ordinul M.M.A.P. nr. 1554/2016 privind aprobarea Planului de management al sitului ROSCI0364 Râul Moldova între Tupilați și Roman;

completările ulterioare, amplasamentul acestuia fiind situat parțial în interiorul Sitului Natura 2000 naturale protejate, conservarea habitatelor naturale, a florei și faunei sălbatice, cu modificările și Proiectul propus intră sub incidența art. 28 din O.U.G. nr. 57/2007 privind regimul ariilor

Compatibilitatea cu obiectivele de protecție a sitului Natura 2000

– în perioada de funcționare nu se vor produce poluări ale factorului de mediu sol;
fizic concretizat prin îndepărtarea copertei și prin excavarea cuvelei iazului;

– în perioada de amenajare a cuvelei iazului impactul asupra factorului de mediu sol va fi unul
– în perioada de funcționare pe suprafața amplasamentului nu se vor produce zgomote;

programului de lucru;
amplasament nu se vor produce zgomote în mod continuu, emisiile sonore fiind generate în timpul

– în etapa de amenajare a cuvelei iazului și până la finalizarea acestora pe amplasament se vor produce zgomote determinate de funcționarea motoarelor și încărcarea basculanțelor cu agregate. Pe aer;

– în etapa de funcționare a amenajării piscicole nu există surse de poluare a factorului de mediu aer;

– în zona implementării proiectului nu există surse de impurificare semnificativă a aerului atmosferic. Noxele provenite de la utilajele și mijloacele de transport folosite, vor fi dispersate datorită aerului; specificului geomorfologic al zonei, de largă deschidere. Astfel se reduce impactul asupra calității

– în zona implementării proiectului nu există surse de impurificare semnificativă a aerului atmosferic. Noxele provenite de la utilajele și mijloacele de transport folosite, vor fi dispersate datorită aerului; vedere valorile parametrilor hidrogeologici;

– evacuarea apei din iaz se face ca urmare a circulației naturale a acviferului freatic, având în





AGENȚIA PENTRU PROTECȚIA MEDIULUI NEAMȚ

La nivelul albiei și teraselor râului Moldova se destășoară o serie de proiecte care vizează decolmatarea albiei precum și executarea unor amenajări piscicole. Proiectele destășurate în albia râului Moldova au ca obiect de activitate decolmatarea albiei prin excavarea aluviunilor, aceste proiecte care sunt cantonate – în etapa de excavare – la nivelul unor plașe de balast. De regulă, aceste plașe nu prezintă copertă de sol vegetal din cauza vârstei mici a depozitului aluvionar și submersiei periodice a suprafețelor. Astfel, excavarea balastului are ca efect general menținerea cursului râului Moldova în condițiile ameliorării fenomenelor de colmatare a albiei minore și eroziunii malurilor, sau chiar, de refacere a malurilor și reducere a riscului la inundatii. Exploatarile de balast din amonte și din aval de perimetrul supus analizei, sunt corelate, astfel încât să aibă consecințe pozitive asupra menținerii condițiilor de relief la nivelul albiei și luncii râului Moldova. Proiectele care vizează înființarea de iazuri piscicole se derulează în terasele malurilor râului Moldova.

Proiecte amplasate pe teritoriul ROSCI0364 Râul Moldova între Tupilați și Roman

Nr. crt.	Operator economic/ persoană fizică	Proiecte/Planuri	Suprafață - clasa de		Suprafața totală ocupată pe teritoriul ROSCI0364 (ha)
			Pășuni și terenuri arabile	Râuri, lacuri	
1.	SC DRAGOȘ INVEST SRL	Perimetrul de exploatare Tupilați Nord 2	0	2,40	2,4
2.	SC Danlin XXL SRL Secueni	Perimetrul de exploatare Tupilați Amonte Pod	0	0,857	0,857
3.	SC Danlin XXL SRL Secueni	Iaz piscicol Tupilați	0	15,6140	15,614
4.	SC Danlin XXL SRL Secueni	Perimetrul de exploatare Tupilați Aval Pod	0	5,2071	5,2071
5.	SC Caius SRL, comuna Tupilați	Perimetrul de exploatare Tupilați Aval 1	0	5,982	5,982
6.	SC Caius SRL, comuna Tupilați	Perimetrul de exploatare Tupilați	0	6,678	6,678
7.	SC Caius SRL, comuna Tupilați	Stația de sortare-spălare Tupilați	0	0,588	0,588
8.	SC Caius SRL, comuna Tupilați	Amenajare iaz piscicol extravilan comuna Tupilați	0	7,4785	7,4785
9.	SC Piscicola Tupilați SRL	Inființare termă piscicolă cu utilizarea materialului excavat	0	5,230	5,23
10.	SC TVI Construct SRL Iași	Perimetrul de exploatare Valeni	0	4,48	4,48
11.	SC Cristinel Cuarț SRL Botești	Perimetrul de exploatare Nisiporești-Valeni	0	5,0	5
12.	SC Cristinel Cuarț SRL Botești	Perimetrul de exploatare Botești Amonte	0	5,2	5,2

AGENȚIA PENTRU PROTECȚIA MEDIULUI NEAMȚ



AGENȚIA PENTRU PROTECȚIA MEDIULUI NEAMȚ

13.	PHR CONSTRUCT SOLUTIONS SRL	Munteni	Perimetrul de exploatare	4,2375	0	4,2375
14.	CL Botești	Stație de epurare Botești		0	0,352	0,352
15.	SC Andbas SRL Piatra Neamț	Perimetrul de exploatare agregate minerale Gherăești I		7,6394	0	7,6394
16.	S.C. DRUM CONSTRUCT SRL	Perimetrul de exploatare agregate minerale Pildești	Gherăești 2	5,00	0	5
17.	S.C. DRUM CONSTRUCT SRL	Perimetrul de exploatare agregate minerale Dulcești-Cordun		3,556	0	3,556
18.	SC Danlin XXL SRL	Perimetrul Cordun - Horia		4,1045	0	4,1045
19.	SC Danlin XXL SRL	Perimetrul Horia		1,70	0	1,7
20.	Haivas Alexandru	Construire ansamblu de 3 locuințe individuale		0	0,140	0,14
21.		Amenajare iaz piscicol cu utilizarea materialului excavat, comuna Horia		0	9,000	90
22.		Stație de sortare-spălare agregate minerale, agregate cu caracter constructiv cu caracter provizoriu, comuna Horia		0	9,000	90
23.	SC Danlin XXL SRL	Stația de beoane Tuplăi		0	6,6301	6,6301
24.		Amenajare iaz piscicol tarla Popești și tarla Tancodrom		0	5,4287	3,1932
25.		Construire stație asfalt - constructiv cu caracter provizoriu, în localitatea Horia		0	0,075	0
Total suprafețe ocupate pe clase de habitate, și total ROSCI0364				62,0415	50,5363	110,3423
Total suprafețe ocupate temporar				62,0415	0	62,0415
Total suprafețe ocupate permanent				0	50,5363	50,5363

Evaluarea impactului cumulat

Dintre proiectele enumerate anterior, numai proiectele derulate la nivelul teraselor au impact cumulat ca urmare a utilizării terenurilor situate în terasele râului Moldova în ROSCI0364.

Suprafața ocupată de amplasamentele celor 11 proiecte, a căror impact se poate cumula cu impactul proiectului supus analizei, raportată la suprafața sitului ROSCI0364 și a claselor de habitate de pe

teritoriul acestuia

	Suprafața clasei	Suprafața ocupată de proiect
--	------------------	------------------------------



AGENȚIA PENTRU PROTECȚIA MEDIULUI NEAMȚ

Piața 22 Decembrie nr.5, Piatra Neamț, cod 610007

E-mail: office@apmnt.ampm.ro; Tel 0233/215049 Fax. 0233/219695

Operator de date cu caracter personal, conform Regulamentului (UE) 2016/679



AGENȚIA PENTRU PROTECȚIA MEDIULUI NEAMȚ

Cod cls. hab	Clasa habitat	de habitat		ha	%	Din suprafața ROSCI0364 (4.718 ha)		ha	%	Din suprafața sitului	ha	%	Din suprafața de habitat
		Temporar				ha	%						
N06	Râuri, lacuri	19,50	920,01										
N07	Mlaștini, turbării	0,85	40,10										
N12	Culturi (teren arabii)	5,09	240,15										
N14	Pașuni	34,99	1650,83										
N16	Păduri de foioase	37,18	1754,15										
N21	Vii și livezi	0,67	30,19										
N23	Alte terenuri artificiale (localități, mine..)	1,71	80,68										
N06	Râuri, lacuri	19,50	920,01										
				50,5363	1,07								

Evaluarea și cuantificarea impactului cumulat al proiectului propus cu alte PP din zonă, obiective de conservare ale ROSCI0364

Nr. Indicatori cheie pentru evaluarea semnificației impactului	Cuantificare	Nivel impact	Justificarea nivelului de impact acordat
1	0	0	ROSCI0364 este desemnată pentru protecția a 15 specii de faună.
2	1,07 % din S ROSCI0364 de habitate "pașuni"	-1	Implementarea proiectelor prezentate în tabelul de mai sus La nivelul teraselor râului Moldova va avea ca impact utilizarea unor terenuri încadrate în categoria neproductivă dar pe care s-a dezvoltat o vegetație ierboasă, în majoritatea zonelor cu taxoni xerotermi. Această compoziție este determinată de


AGENȚIA PENTRU PROTECȚIA MEDIULUI NEAMȚ

Piața 22 Decembrie nr.5, Piatra Neamț, cod 610007

E-mail: office@apmnr.ampm.ro; Tel 0233/215049 Fax. 0233/219695

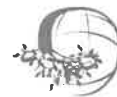
Operator de date cu caracter personal, conform Regulamentului (UE) 2016/679
 Pag. 9 din 25





AGENȚIA PENTRU PROTECȚIA MEDIULUI NEAMȚ

Nr. Indicatori cheie pentru evaluarea semnificației impactului	Cuantificare	Nivel impact	Justificarea nivelului de impact acordat
3 de interes comunitar Fragmentarea habitatelor	0	0	deficitul de umiditate înregistrat în sol în perioada estivală. Dintre speciile de interes conservativ pentru care a fost desemnat ROSCI0364, un singur taxon folosește pentru necesități de hrană, odihnă și reproducere acest tip de habitat: popândăul. Pentru fiecare dintre proiectele analizate au fost întocmite studii de evaluare adecvată și s-a estimat impactul ca potențial negativ nesemnificativ sau fără impact.
4 Durata sau persistența fragmentării habitatelor de interes comunitar	0	0	Nu este cazul
5 Durata sau persistența perturbării speciilor de interes comunitar	1 an	-1	Pe suprafețele propuse pentru implementarea proiectelor și în imediata vecinătate a acestora se va înregistra un deranj cauzat de lucrările executate
6 Amplasamentul proiectului (distanța față de ANPIC)	In perimetrul ROSCI0364	0	Amplasamentele celor 11 proiecte/activități sunt în perimetrul ROSCI0364.
7 Schimbări în densitatea populațiilor	0	0	Nu vor exista schimbări ale densității speciilor de interes conservativ. Singura specie este potențial afectată și popândăul, iar pentru majoritatea amplasamentelor nu a fost semnalată prezența acestuia.
8 Reducerea numărului exemplarelor speciilor de interes comunitar			Execuția proiectelor nu va determina reducerea numărului



AGENȚIA PENTRU PROTECȚIA MEDIULUI NEAMȚ

Plaja 22 Decembrie nr.5, Piatra Neamț, cod 610007

E-mail: office@apmnt.anpmr.ro; Tel 0233/215049 Fax, 0233/219695

Operator de date cu caracter personal, conform Regulamentului (UE) 2016/679



AGENȚIA PENTRU PROTECȚIA MEDIULUI NEAMȚ

Nr. Indicatori cheie pentru evaluarea semnificației	Cuantificare	Nivel impact	Justificarea nivelului de impact acordat
interes comunitar	0	0	exemplarelor din speciile de interes conservativ.
Scara de timp pentru înlocuirea speciilor afectate de implementarea proiectului	0	0	Nu este cazul.
10 Scara de timp pentru înlocuirea habitatelor afectate de implementarea proiectului	0	0	Pentru proiectele care vizează realizarea de iazuri cca 1-2 ani de la finalizarea lucrărilor. Pentru alte proiecte care vizează construcții – habitatele nu vor fi înlocuite.
11 Modificări ale dinamicii relațiilor care definesc structura și/sau funcția ANPIC	0	0	Proiectele propuse utilizează 1,07 % din suprafața sitului și folosesc resursele esențiale pentru dinamica relațiilor de la nivelul ROSCI0364.
12 Modificarea altor factori (resurse naturale) care determină menținerea stării favorabile de conservare a ANPIC	0	0	Nu este cazul.
TOTAL		-2	IMPACT NEGATIV NESEMNICATIV

Activitățile de extragere, transport și sortare a agregatelor minerale produc disconfort pentru speciile de faună a căror habitate specifice sunt în imediata vecinătate a perimetrelor de exploatare/sortare deoarece sunt activități generatoare de:

- zgomot și vibrații produse de utilajele și mijloacele de transport folosite în procesul de producție;
- emisii de gaze arse în atmosferă de la motoarele utilajelor și autovehiculelor care transportă agregatele minerale.

Zgomotul și vibrațiile au un impact negativ nesemnificativ asupra speciilor de mamifere (*Lutra lutra* și *Spermophilus citellus*) prin deranjul cauzat. Având în vedere că structura cenozelor identificate în Formularul standard Natura 2000, au evoluat în condițiile efectuate, în ultimii 20 ani a lucrărilor de regularizare și luând în considerare faptul că fiecare proiect utilizează căi de acces existente, considerăm că realizarea acestor lucrări nu va afecta semnificativ populațiile celor două specii de mamifere.

Referitor la evoluția privind starea de conservare a celor 15 specii de faună care constituie obiectivele de conservare ale ROSCI0364 Raul Moldova între Tupilăi și Roman poate estima că:

- proiectele propuse până în prezent la nivelul teraselor vor avea următoarele efecte:

AGENȚIA PENTRU PROTECȚIA MEDIULUI NEAMȚ

Plaza 22 Decembrie nr.5, Piața Neamț, cod 610007

E-mail: office@apmt.apmr.ro; Tel 0233/215049 Fax. 0233/219695

Operator de date cu caracter personal, conform Regulamentului (UE) 2016/679





- niciun impact asupra speciilor de pești și lilieci;
 - impact nesemnificativ determinat de deranșul cauzat de realizarea lucrărilor asupra unui speciilor *Spermophilus citellus* și *Lutra lutra*;
 - amenajările piscicole vor avea un impact pozitiv în perioada de funcționare prin crearea unor habitate favorabile speciilor de amfibieni și vidrei.
- În concluzie, considerăm că desfășurarea activităților prezentate anterior pe teritoriul ROSCI0364, nu vor afecta starea de conservare a speciilor de faună care constituie obiectivele de conservare ale sitului ROSCI0364, fiind asigurată din acest punct de vedere, menținerea populațiilor speciilor pe termen scurt, mediu și lung, atât în zona amplasamentelor, cât și pe teritoriul sitului, menținându-se coerența rețelei ecologice Natura 2000.
- III. Concluziile Raportului privind impactul asupra mediului (inclusiv ale Studiului de evaluare adecvată) și măsurile pentru prevenirea, reducerea și, unde este posibil, compensarea efectelor negative semnificative asupra mediului
- Măsuri în timpul realizării proiectului (exploatarea agregatelor minerale), inclusiv efectul implementării acestora
- a) Apă

- în perioada realizării lucrărilor la ultima treaptă se va menține un pat de înaintare a utilajelor și autobusculelor astfel încât acestea să nu intersecteze acviferul, acest pat de înaintare va avea înălțimea de minim 1 m deasupra nivelului apei și o lățime de 2 – 2,5 m care să permită deplasarea și manevrarea în siguranță;
- manipularea și stocarea materialului util sau a steriliului astfel încât să nu fie antrenat de apele pluviale;
- realizarea de drenuri și canale în jurul zonei de excavarare și a drumurilor de acces pentru colectarea apelor din precipitații;
- eliminarea deșeurilor prin colectare în europubele sau containere pentru colectare selectivă amplasate;
- instruirea angajaților care deservesc utilajelor în vederea exploatarei corecte a acestora și a modului de acțiune în cazul apariției de poluări accidentale;
- utilajele vor fi menținute în parametri normali de funcționare, având inspecțiile și reviziile tehnice efectuate la zi;

- sunt interzise efectuarea reparărilor pe suprafața amplasamentului. Personalul care deserveste utilajele va avea obligația să urmărească și să raporteze orice scurgeri de uleiuri sau/și combustibil din rezervoare și mecanismele utilajelor. În cazul înregistrării unor defecțiuni ale utilajelor acestea vor fi transportate la ateliere servise autorizate;
- până la atingerea cotei finale a iazului se vor executa două foraje de observație pentru monitorizarea nivelului hidrostatic și a calității apelor subterane în zona de influența a iazului piscicol. Forajele de observație vor fi executate pe direcția gradientului hidrostatic a pânzei freatică (un foraj amonte de amplasamentul perimetrului și unul aval de acesta), până la finalizarea iazului piscicol;
- pe toată durata de execuție a lucrărilor este strict interzis a se efectua deversări/descărcări de ape uzate, deșeuri lichide sau solide, carburanți sau lubrifianți în apele de suprafață sau subterane, precum și depozitarea unor astfel de substanțe în zonele de protecție din lungul cursurilor de apă;
- în perioada de execuție a lucrărilor se vor lua toate măsurile care se impun pentru protecția factorilor de mediu, a zonelor apropiate, luându-se măsuri de prevenire și combatere a poluărilor accidentale, în special cu produse petroliere ca urmare a exploatarei utilajelor tehnologice.





AGENȚIA PENTRU PROTECȚIA MEDIULUI NEAMȚ

- în cazul producerii unei poluări accidentale se va anunța dispeceratul A.B.A Siret și S.G.A. Neamț. Întreaga răspundere din punct de vedere al depoluării zonei și suportării eventualelor costuri revine beneficiarului și constructorului;
- beneficiarul își va asuma toate riscurile și pagubele în caz de avarie datorită inundărilor. Administratorii Bazinului de Apa Siret nu este obligată să suporte eventualele pagube. Se vor lua toate măsurile pentru prevenirea inundării obiectelor investite;
- pe suprafața afectată de proiect nu se vor realiza schimburi de uleiuri.

b) Aer

- stoparea drumului de exploatare pentru a împiedica antrenarea unei cantități mari de pulberi în aer în perioadele lipsite de precipitații ale sezonului cald;
- evitarea încărcării mijloacelor de transport cu materiale generatoare de pulberi în suspensie în condițiile în care viteza vântului depășește 3 m/s;
- stoparea depozitelor de agregate minerale în sezonul cald pentru a menține umiditatea rocilor în scopul reducerii antrenării pulberilor în atmosferă prin eroziune coliană;
- deplasarea camioanelor pe drumurile de exploatare de pământ sau balastate să se facă cu viteze de maxim 5 km/h;
- eliminarea deșeurilor prin colectare în europubele sau containere pentru colectare selectivă amplasate;
- efectuarea reviziilor tehnice periodice și respectarea parametrilor RAR pentru mijloacele de transport și utilaje în ceea ce privește emisiile de noxe;
- achiziționarea carburanților corespunzători din punct de vedere calitativ.

c) Sol și subsol

- activitățile care implică întreținere și eventualele reparatii ale utilajelor folosite pe amplasamentul studiat vor fi executate în cadrul unor societăți comerciale specializate în prestarea unor astfel de servicii;
- personalul care deservește utilajele va verifica funcționarea acestora și va anunța conducerea S.C. DANLIN XXL S.R.L. asupra oricărei defecțiuni apărute;
- eventualele pierderi de combustibili/lubrifianti de la utilajele implicate în implementarea proiectului sau de la mijloacele de transport vor fi colectate în recipiente fără scurgere în mediu, iar utilajul/autocamionul defect va fi transportat la unitățile de reparație. Lichidele colectate vor fi eliminate prin intermediul unităților de service auto care au obligația legală și sunt autorizate să colecteze și să elimine aceste deșuri;
- utilajele care s-au defectat în timpul etapelor de implementare ale proiectului vor fi îndepărtate imediat de pe amplasament;
- se va acorda o atenție sporită manevrării carburanților, nefiind permise scăpări accidentale în mediu;
- alimentarea utilajelor cu carburanți și completarea lubrifiantilor se va face din bidoane metalice prevăzute cu capace pentru protecția scurgerilor și cu foarte mare atenție pentru a se preveni scăpările pe sol;
- pe amplasament nu vor fi stocați carburanți, lubrifianti și nu vor fi depozitate deșuri (anvelope uzate, uleiuri uzate, baterii auto, etc.);
- nu vor fi amplasate depozite de sorturi sau agregate minerale te renunțe adiacente situate la nivelul terasei și luncii râului Moldova și care nu fac obiectul prezentului proiect;

AGENȚIA PENTRU PROTECȚIA MEDIULUI NEAMȚ

Plaja 22 Decembrie nr.5, Piatra Neamț, cod 610007

E-mail: office@apmnt.ampm.ro; Tel 0233/215049 Fax. 0233/219695

Operator de date cu caracter personal, conform Regulamentului (UE) 2016/679

Pag. 13 din 25





- se va respecta traseul căilor de acces existente, evitându-se manevrarea utilajelor sau autovehiculelor pe suprafețele adiacente drumului;
 - nu se vor realiza căi de acces noi;
 - nu se va amenaja organizare de șantier;
 - gararea autovehiculelor și a utilajelor numai în zonele delimitate în acest scop, în incinta stației de sortare a S.C. DANLIN XXL S.R.L.;
 - respectarea limitelor amplasamentului propus pentru executarea proiectului;
 - se interzice depozitarea deșeurilor pe suprafețe situate la nivelul luncii râului Moldova.
- d) Zgomot și vibrații**
- pe suprafața amplasamentului vor funcționa numai în caz de necesitate două utilaje;
 - pe perioada staționării autocamioanelor și în perioada de repaus motoarele mijloacelor de transport și a utilajelor vor fi oprite;
 - se va verifica buna funcționare a utilajelor și autocamioanelor astfel încât eventualele defecțiuni să nu genereze zgomote cu intensitate mai mare decât valoarea prevăzută în cartea tehnică;
 - efectuarea regulată a reviziilor tehnice la mijloacele auto și la utilaje pentru ca emisiile să se încadreze în prevederile legale;
 - deplasarea mijloacelor de transport pe drumurile de pământ sau balastate să se va face cu viteze de maxim 30 km/h;
 - circulația utilajelor și a mijloacelor de transport folosite se va face în conformitate cu legislația în vigoare pentru fiecare categorie de drum.
- e) Biodiversitate /arii naturale – paisaj**
- toate etapele lucrărilor se vor realiza în conformitate cu documentația tehnică prezentată și cu respectarea condițiilor impuse prin actele emise de instituțiile de avizare nominalizate în Certificatul de Urbanism;
 - respectarea limitelor propuse pentru realizarea proiectului;
 - se interzice crearea de depozite de balast sau copertă pe suprafețe acoperite de vegetație naturală la nivelul luncii râului Moldova;
 - respectarea căilor de acces și interzicerea garării mijloacelor de transport și a utilajelor pe suprafețe din vecinătatea proiectului în scopul protejării vegetației naturale, evitării tasării solului și poluarilor accidentale;
 - se interzice depozitarea deșeurilor rezultate din implementarea proiectului pe suprafețe din vecinătate pentru a evita poluarea ecosistemelor terestre;
 - se interzice poluarea cursului de apă a râului Moldova și a apei freatică cu deșeurii sau ape uzate în vederea menținerii caracteristicilor fizico-chimice care permit conservarea faunei ihtologice;
 - este interzisă folosirea utilajelor care prezintă un grad de uzură ridicat sau cu pierderi de carburanți și/sau lubrefianți;
 - personalul care exploatează utilajele va verifica funcționarea corectă a acestora. Iar eventualele defecțiuni vor fi remediate imediat;
 - se interzic schimburile de lubrefianți și reparațiile utilajelor folosite în procesul tehnologic, pe suprafețele perimetrului neimpermeabilizate;



- pe amplasament nu vor fi stocați carburanți, lubrifianti și nu vor fi depozitate deșuri (anvelope uzate, uleiuri uzate, baterii auto, etc.);
- reducerea vitezei de deplasare a autobusculelor până la 5 km/h, pe teritoriul ROSC10364 "Râul Moldova între Tupilași și Roman" și în vecinătăți.
- f) Radiații
 - nu vor exista surse de radiații prin derularea activităților prevăzute în proiect.
- g) Deșuri
 - pe amplasament nu vor fi depozitate deșuri (anvelope uzate, uleiuri uzate, baterii auto, etc.);
 - deșurile menajere generate de angajații care vor deservi investiția se vor colecta selectiv în containere etanșe și vor fi eliminate cu operatorii autorizați;
 - steriliul excavată și solul de copertat vor fi păstrate separat la nivelul pilierilor de siguranță și vor fi utilizate la reamenajarea taluzelor iazului;
- h) Risc pentru sănătate
 - aplicarea măsurilor sus-menționate (literele a – g) vor elimina riscurile pentru sănătate.
- i) Patrimoniul cultural și istoric
 - s-a emis Avizul Direcției Județene pentru Cultură Neamț nr. 15/03.06.2021
- j) Resurse naturale
 - nu s-au identificat zone cu resurse naturale exploatabile, în afara de agregate minerale.

Măsuri în timpul funcționării iazului piscicol, inclusiv efectul implementării acestora

- a) Apă
 - în perioada de funcționare nu există surse de poluare a factorului de mediu apă de suprafață sau subterană. În incinta împrejmuită a iazului piscicol nu vor pătrunde autoturisme sau alte mijloace de transport. În perioada de funcționare a iazului piscicol nu vor fi utilizate substanțe care pot produce impurificarea factorului de mediu apă:
 - evacuarea apei din iaz se face ca urmare a circulației naturale a acviferului freatic, având în vedere valorile parametrilor hidrogeologici. Deoarece hrana pentru pești este biologică, activitatea de creștere a peștilor și producerea a puietului din amenajarea piscicola analizată nu influențează calitatea apei din stratul freatic, după tranzitarea prin acumularea artificială de apă.
 - b) Aer
 - în perioada de funcționare a amenajării piscicole nu există surse de poluare a factorului de mediu aer.
- c) Sol și subsol
 - în perioada de funcționare nu se vor produce poluanți ale factorului de mediu sol.
- d) Zgomot și vibrații
 - în perioada de funcționare pe suprafața amplasamentului nu se vor produce zgomote.
- e) Biodiversitate /arii naturale – paisaj
 - realizarea iazului piscicol va avea un impact pozitiv semnificativ asupra diversității zonei prin apariția unui nou ecosistem acvatic precum și a zonelor de ecoton.
- f) Radiații
 - activitatea de extracție agregate minerale, utilajele și mijloacele auto nu sunt generatoare de radiații.
- g) Deșuri



AGENȚIA PENTRU PROTECȚIA MEDIULUI NEAMȚ

– nu sunt necesare amenajări speciale pentru depozitare (eventualele deșeuri rezultate vor fi depozitate într-un container urmând a fi transportate în aceeași zi la societăți autorizate pentru preluarea acestora).

h) Risc pentru sănătate

– aplicarea măsurilor sus-menționate (iterele a – g) vor elimina riscurile pentru sănătate.

i) Patrimoniul cultural și istoric

– în cazul existenței în zonă a unor situri declarate ca patrimoniu cultural sau istoric se vor respecta măsurile ce se impun în vederea protejării acestora impuse prin avizul Direcției Județene pentru Cultură Neamț.

j) Resurse naturale

– nu s-au identificat zone cu resurse naturale exploatabile.

Măsuri care trebuie luate în cazul poluărilor accidentale cauzate de scurgeri de carburanți și

/sau lubrifianți

– înlăturarea de urgență a sursei de poluare;

– utilizarea materialelor absorbante și/sau substanțelor neutralizatoare;

– informarea imediată a instituțiilor cu atribuții în domeniul protecției factorilor de mediu din județul Neamț (Sistemul de Gospodărire a Apelor, Agenția pentru Protecția Mediului, Comisarariatul Garzii de Mediu).

Pentru a se putea asigura o intervenție rapidă în caz de poluare accidentală, generată de pierderi de carburanți și/ sau lubrifianți, titularul proiectului are obligația de a se dota cu materiale absorbante și/sau substanțe neutralizatoare.

Măsuri pentru închidere /demolare /dezafectare și reabilitarea terenului în vederea utilizării

ulterioare, precum și efectul implementării acestora

– în cazul în care se renunță la finalizarea proiectului și exploatarea iazului piscicol, beneficiarul este obligat să aducă terenul la starea inițială.

Măsuri de reducere a impactului proiectului asupra climatului și/sau, după caz, măsuri privind

vulnerabilitatea proiectului la schimbările climatice

Prin Raportul privind impactul asupra mediului și Studiul de evaluare adecvată s-a stabilit că proiectul nu are influență asupra climatului.

Măsuri de reducere sau eliminare a impactului asupra ariei naturale protejate ROSCI0364

„Râul Moldova între Tupilați și Roman” condițiile și modul /calendarul de implementare a

acestora

Aria naturală protejată ROSCI0364 „Râul Moldova între Tupilați și Roman”, a fost declarată sit de importanță comunitară prin Ordinul M.M.P. nr. 2387 /2011 pentru modificarea și completarea Ordinului M.M.D.D.nr. 1964 /2007, privind instituirea regimului de arie naturală protejată a siturilor de importanță comunitară, ca parte integrantă a rețelei ecologice europene Natura 2000 în România.

Conform Planului de management al sitului Natura 2000 ROSCI0364 „Râul Moldova între Tupilați și Roman” aprobat prin Ordinul M.M.A.P. nr. 1554 /2016 obiectivele de conservare sunt stabilite pentru 5 specii de mamifere, 4 specii de amfibieni și reptile și 7 specii de pești.

Condiții cu caracter general conform Planului de management

– se interzice tranzitarea cursului râului, prin apă, cu orice mijloc de transport sau utilaje; când situația o impune, se vor folosi podurile de acces existente sau, în cazuri de forță majoră, vor fi amenajate poduri temporare din tuburi de beton;



AGENȚIA PENTRU PROTECȚIA MEDIULUI NEAMȚ

Plaja 22 Decembrie nr.5, Piatra Neamț, cod 610007

E-mail: office@apmnt.anpm.ro; Tel 0233/215049 Fax. 0233/219695

Operator de date cu caracter personal, conform Regulamentului (UE) 2016/679





AGENȚIA PENTRU PROTECȚIA MEDIULUI NEAMȚ



E-mail: office@apmnt.ampm.ro; Tel 0233/215049 Fax. 0233/219695
Operator de date cu caracter personal, conform Regulamentului (UE) 2016/679
Pag. 17 din 25

Plaja 22 Decembrie nr.5, Piatra Neamț, cod 610007

- este interzisă orice modalitate de recoltare, capturare și ucidere, distrugere sau vătămare a exemplarelor de vidră, liliaci (liliacul cu urechile mari și liliacul comun), popândău, amfibieni (buhaiul de balta și tritonul cu creastă);
 - este interzisă degradarea habitatului vidrei (*Lutra lutra*), prin lucrări ce ar avea ca rezultat apariția unor dezechilibre în menținerea nivelului apei
 - nu se vor deschide drumuri noi, circulația făcându-se pe drumurile deja existente;
 - se va evita poluarea apei de suprafață și subterană prin interzicerea intrării în incintă a utilajelor cu pierderi de carburanți sau lubrifianți, interzicerea spălării utilajelor în cursul de apă;
 - reparațiile se vor efectua la unități de profil;
 - se vor respecta perioadele de reproducere ale speciilor de mamifere și pești;
 - se interzice distrugerea, arderea și tăierea vegetației ierboase și lemnoase în interiorul și în vecinătatea ecosistemelor acvatice din sit, în orice perioadă a anului;
 - este interzisă abandonarea și/sau depozitarea deșeurilor de orice fel pe teritoriul ariei naturale protejate, precum și deversarea oricăror substanțe, ape uzate neparate, nămoluri și altele asemenea în aria naturală protejată;
 - este interzisă spălarea agregatelor minerale și a sedimentelor în cursul râului sau a zonelor riverane;
 - se interzice deversarea apei provenită din iaz în cursul de apă al râului Moldova;
 - se interzice depășirea cotei de talveg a râului Moldova în zona derulării proiectului;
 - depozitarea agregatelor minerale rezultate în urma activității se va face în afara albiei majore a râului Moldova și a habitatelor de pașiște;
 - se interzice depozitarea substanțelor cu impact poluant asupra aerului, apei și solului în habitatele de pe teritoriul sitului;
 - se vor lua măsuri pentru menținerea unui nivel redus de zgomot.
- Măsuri impuse prin Art. 33 alin. (1) și (2) din O.U.G. nr. 57 /2007 privind regimul ariilor naturale protejate, conservarea habitatelor naturale, a florei și faunei sălbatice, cu modificările și completările ulterioare**
1. Pentru speciile de plante și animale sălbatice terestre, acvatice și subterane, cu excepția speciilor de păsări, inclusiv cele prevăzute în anexele nr. 4 A și 4 B, cu excepția speciilor de păsări, și care trăiesc atât în ariile naturale protejate, cât și în afara lor, sunt interzise:
- orice formă de recoltare, capturare, ucidere, distrugere sau vătămare a exemplarelor aflate în mediu lor natural, în oricare dintre stadiile ciclului lor biologic;
 - perturbarea intenționată în cursul perioadei de reproducere, de creștere, de hibernare și de migrație;
 - deteriorarea, distrugerea și/sau culegerea intenționată a cuiburilor și/sau ouălor din natură;
 - deteriorarea și/sau distrugerea locurilor de reproducere ori de odihnă;
 - recoltarea florilor și a fructelor, culegerea, tăierea, dezrădăcinarea sau distrugerea cu intenție a acestor plante în habitatele lor naturale, în oricare dintre stadiile ciclului lor biologic;

AGENȚIA PENTRU PROTECȚIA MEDIULUI NEAMȚ



Ministerul Mediului, Apelor și Pădurilor
Agenția Națională pentru Protecția Mediului





AGENȚIA PENTRU PROTECȚIA MEDIULUI NEAMȚ

- deținerea, transportul, vânzarea sau schimbările în orice scop, precum și oferirea spre schimb sau vânzare a exemplarelor luate din natură, în oricare dintre stadiile ciclului lor biologic.
- 2. Fără a se aduce atingere prevederilor art. 33 alin. (3) și (4) și ale art. 38 din O.U.G. nr. 57 / 2007, precum și ale art. 17, art. 19 alin. (5), art. 20, 22, 24 și art. 26 alin. (1) și (2) din Legea vânătorii și a protecției fondului cinegetic nr. 407/2006, cu modificările și completările ulterioare, în vederea protejării tuturor speciilor de păsări, inclusiv a celor migratoare, sunt interzise:
 - uciderea sau capturarea intenționată, indiferent de metoda utilizată;
 - deteriorarea, distrugerea și/sau culegerea intenționată a cuiburilor și/sau ouălor din natură;
 - culegerea ouălor din natură și păstrarea acestora, chiar dacă sunt goale;
 - perturbarea intenționată, în special în cursul perioadei de reproducere sau de maturizare, dacă o astfel de perturbare este relevantă în contextul obiectivelor prezentei ordonanțe de urgență;
 - deținerea exemplarelor din speciile pentru care sunt interzise vânzarea și capturarea;
 - vânzarea, deținerea și/sau transportul în scopul vânzării și oferirii spre vânzare a acestora în stare vie ori moartă sau a oricărui părți ori produse provenite de la acestea, ușor de identificat.

Măsuri impuse prin Avizul A.N.A.N.P. nr. 33 din 04.10.2021

- este obligatorie respectarea prevederilor Planului de management și ale Regulamentului ariei naturale protejate ROSCI0364 Râul Moldova între Tupilași și Roman, aprobat prin Ordinul ministrului mediului, apelor și pădurilor nr. 1554/2016;
- respectarea măsurilor propuse în Studiul de evaluare adecvată al proiectului în vederea prevenirii și diminuirii impactului asupra biodiversității, asupra speciilor de pești, amfibieni și mamifere ce constituie obiectivele de conservare ale sitului ROSCI0364 Râul Moldova între Tupilași și Roman;
- lucrările prevăzute de prezentul proiect se vor realiza conform documentației, într-un timp cât mai scurt, fiind interzisă ocuparea/folosirea altor suprafețe de teren din aria naturală protejată ROSCI0364 Râul Moldova între Tupilași și Roman;
- titularul va acorda o atenție deosebită respectării prevederilor art. 33 alin. (1) din OUG nr. 57/2007 aprobată cu modificări și completări prin Legea nr. 49/2011, cu modificările și completările ulterioare respectiv:

„ (1) Pentru speciile de plante și animale sălbatice terestre, acvatică și subterană, prevăzute în anexele nr. 4A și 4B, cu excepția speciilor de păsări, și care trăiesc atât în ariile naturale protejate, cât și în afara lor, sunt interzise:

- a) orice formă de recoltare, capturare, ucidere, distrugere sau vătămare a exemplarelor aflate în mediu lor natural, în oricare dintre stadiile ciclului lor biologic;
- b) perturbarea intenționată în cursul perioadei de reproducere, de creștere, de hibernare și de migrație;
- c) deteriorarea, distrugerea și/sau culegerea intenționată a cuiburilor și/sau ouălor din natură;
- d) deteriorarea și/sau distrugerea locurilor de reproducere ori de odihnă;
- f) deținerea, transportul, vânzarea sau schimbările în orice scop, precum și oferirea spre schimb sau vânzare a exemplarelor luate din natură, în oricare dintre stadiile ciclului lor biologic;
- se interzice popularea iazului cu specii invazive de pești precum Carassius gibelio (caras), Pseudorasbora parva (murgoiul bălăt), Lepomis gibbosus (biban soare), Ictalurus nebulosus (somm pitic) și altele asemenea;
- se interzice deversarea apei provenită din iaz în cursul de apă al râului Moldova;
- activitatea de exploatare a agregatelor minerale ce se va desfășura în vederea realizării proiectului este permisă numai în limitele perimetrului temporar de exploatare delimitat prin



AGENȚIA PENTRU PROTECȚIA MEDIULUI NEAMȚ

Plata 22 Decembrie nr.5, Piața Neamț, cod 610007
E-mail: office@apmnt.anpm.ro; Tel 0233/215049 Fax. 0233/219695



borne; pentru amenajarea iazului se interzice depășirea cotei de talveg a râului Moldova în zona derulării proiectului;

– este interzisă realizarea de depozite de agregate minerale pe suprafața sitului Natura 2000 ROSCI0364 Râul Moldova între Tupilași și Roman;

– se vor folosi utilaje și mijloace de transport cu motoare performante, dotate cu atenuatoare de zgomot și capotațe în vederea încadrării în nivelul de zgomot admis, respectiv limitarea, pe cât posibil, a activităților generatoare de poluare fonică;

– sunt interzise schimburile de lubrifianti și reparațiile utilajelor și ale mijloacelor de transport utilizate în procesul tehnologic pe suprafața artei naturale protejate ROSCI0364 Râul Moldova între Tupilași și Roman;

– este interzisă deversarea oricăror substanțe, ape uzate nepurate, nămoluri și alte asemenea în aria naturală protejată ROSCI0364 Râul Moldova între Tupilași și Roman;

– este interzisă depozitarea deșeurilor pe suprafața sitului Natura 2000 ROSCI0364 Râul Moldova conform legislației în vigoare - OUG nr. 92/2021 - privind regimul deșeurilor;

– echipele de lucrători vor fi informate cu privire la faptul că perimetrului de exploatare este situat în suprafața sitului NATURA 2000 ROSCI0364 Râul Moldova între Tupilași și Roman și instruite cu privire la responsabilitățile ce le revin în vederea respectării anumitor măsuri și condiții specifice la realizarea lucrărilor de implementare a acestui proiect, impuse de natura legală a zonei în care se află perimetrul de exploatare cât și cu privire la acest set de condiții

– impuse prin prezentul aviz;

– în cazul producerii unor accidente susceptibile a avea un impact negativ asupra obiectivelor de conservare din ROSCI0364 Râul Moldova între Tupilași și Roman, titularul are obligația să ia în regim de urgență toate măsurile de necesare pentru eliminarea/limitarea efectelor negative și să anunțe ANANP în 24 ore de la constatare. Totodată, titularului îi revine obligația de a suporta costurile necesare readucerii într-o stare de conservare favorabilă a populațiilor

speciilor ce fac obiectul desemnării acestui sit.

Măsurile prevăzute în AVIZUL DE GOSPODĂRIRE A APELOR Nr. 93/15.07.2021 emis de către Administrația Bazinală de Apă Siret (Măsuri în timpul realizării proiectului și amenajarea iazului piscicol)

–excavarea se va face prin metoda "treptelor orizontale descendente", pentru a asigura stabilitatea taluzelor naturale, cu berme care să permită circulația utilajelor;

–excavarea se va realiza în mai multe etape, deasupra și ulterior sub nivelul hidrostatic, cu amenajarea a 2 berme, una la cota 187,0 mdMN și una la cota 185,0 mdMN, de cca. 2 m lățime. Conform profilului transversal, cota finală a cuvetei iazului va fi 181,7 mdMN;

–taluzurile situate deasupra apei se vor consolida prin înierbare, iar cele sub nivelul apei se vor consolida prin utilizarea de geogrilă și plante subacvatice consumate și de specii de pești cu care se va popula iazul;

–materialul excavat se va încărca în autobasculante și transportat pe terenuri proprietate sau la stația de sortare;

–se vor lua măsuri pentru prevenirea surpării taluzelor și alunecărilor de teren;

–pe tot parcursul exploatarei se va urmări respectarea adâncimii de exploatare, stabilitatea taluzelor (panta va fi de 1:1,5);

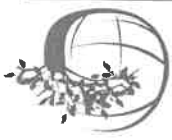
AGENȚIA PENTRU PROTECȚIA MEDIULUI NEAMȚ

Piața 22 Decembrie nr.5, Piața Neamț, cod 610007

E-mail: office@apmnt.amn.ro; Tel 0233/215049 Fax. 0233/219695

Operator de date cu caracter personal, conform Regulamentului (UE) 2016/679

Pag. 19 din 25





- se vor amenaja drumuri de exploatare în interiorul perimetrului care să asigure accesul mijloacelor auto până la zona de încărcare a agregatelor minerale;
- pe tot parcursul exploatării se va urmări respectarea adâncimii de exploatare, stabilitatea taluzelor (unghiul de taluz va fi de 45°) și pilierei de siguranță impuși;
- se vor lua măsuri pentru prevenirea surpării taluzelor și alunecărilor de teren;
- până la atingerea cotei finale a iazului se vor executa două foraje de observație pentru monitorizarea nivelului hidrostatic și a calității apelor subterane în zona de influență a iazului piscicol. Forajele de observație vor fi executate pe direcția gradientului hidraulic a pânzei freatice (un foraj amonte de amplasamentul perimetrului și unul aval de acesta), până la finalizarea iazului piscicol;
- beneficiarul va amenaja drumurile de acces în zona de exploatare avizată, astfel încât circulația mijloacelor de transport să nu afecteze rezistența caselor existente în zonă. Aceste drumuri de acces, dacă sunt pe terenuri proprietate privată sau domeniu public, vor fi amenajate cu acordul proprietarilor sau administratorilor domeniului public;
- se interzice cu desăvârșire depozitarea deșeurilor de orice fel pe drumurile de acces către perimetrul de exploatare;

– **nu sunt permise evacuări de deșuri și ape uzate nepurate în apele de suprafață, subterane sau terenurile adiacente;**

- pe toată durata de execuție a lucrărilor este strict interzis a se efectua deversări/descărcări de ape uzate, deșuri lichide sau solide, carburanți sau lubrifianti în apele de suprafață sau subterane, precum și depozitarea unor astfel de substanțe în zonele de protecție din lungul cursurilor de apă;
- alimentarea cu carburanți a mașinilor, utilajelor, echipamentelor ce concurează la realizarea lucrărilor din proiect se va face numai în locuri special amenajate, dotate cu echipamente și mijloace de intervenție necesare în cazul înregistrării unei poluări accidentale;

- în perioada de execuție a lucrărilor se vor lua toate măsurile care se impun pentru protecția factorilor de mediu, a zonelor apropiate, luându-se măsuri de prevenire și combatere a poluărilor accidentale. În special cu produse petroliere ca urmare a exploatării utilajelor tehnologice.
- în cazul producerii unei poluări accidentale se va anunța dispeceratul A.B.A Siret și S.G.A. Neamț. Întreaga răspundere din punct de vedere al depoluării zonei și suportării eventualelor costuri revine beneficiarului și constructorului;

- beneficiarul își va asuma toate riscurile și pagubele în caz de avarie datorită inundărilor Administratia Bazinului de Apa Siret nu este obligată să suporte eventualele pagube. Se vor lua toate măsurile pentru prevenirea inundării obiectelor investitei.
- se vor respecta cu strictețe traseele căilor de acces și transport al agregatelor; pe suprafața ariei naturale protejate ROSCT0364 Râul Moldova între Tupilați și Roman, este interzisă amenajarea de drumuri noi de acces la perimetrul de exploatare;

- nu se va amenaja organizare de șantier;
- autovehiculele și utilajele folosite vor avea inspecția tehnică efectuată prin Stații de Inspecție Tehnică autorizate, în vederea respectării reglementărilor din punct de vedere al emisiilor gazeose în atmosferă și ale nivelului de zgomot echivalent continuu;
- la finalizarea exploatării se vor amenaja taluzurile cuvetei iazului;

Măsuri pentru închidere/demolare/dezafectare

- în cazul în care se renunță la finalizarea proiectului și exploatarea iazului piscicol, beneficiarul este obligat să aducă terenul la starea inițială.

AGENȚIA NAȚIONALĂ PENTRU PROTECȚIA MEDIULUI NEAMȚ

Plăța 22 Decembrie nr.5, Piața Neamț, cod 610007

E-mail: office@apmnt.ampm.ro; Tel 0233/215049 Fax. 0233/219695

Operator de date cu caracter personal, conform Regulamentului (UE) 2016/679





AGENȚIA PENTRU PROTECȚIA MEDIULUI NEAMȚ

IV. Condiții care trebuie respectate, inclusiv cele prevăzute în Avizul Nr. 93/15.07.2021 emis de către Administrația Bazinală de Apă Siret emis de către Administrația Bazinală de Apă Siret în timpul realizării proiectului și în timpul exploatarei

– beneficiarul va amenaja drumurile de acces în zona de exploatare avizată, astfel încât circulația mijloacelor de transport să nu afecteze rezistența caselor existente în zonă. Aceste drumuri de acces, dacă sunt pe terenuri proprietate privată sau domeniu public, vor fi amenajate cu acordul proprietarilor sau administratorilor domeniului public;

– se interzice cu desăvârșire depozitarea deșeurilor de orice fel pe drumurile de acces către perimetrul de exploatare;

– nu sunt permise evacuări de deșuri și ape uzate nepurate în apele de suprafață, subterane sau terenurile adiacente;

– pe toată durata de execuție a lucrărilor este strict interzis a se efectua deversări/descărcări de ape uzate, deșuri lichide sau solide, carburanți sau lubrifianți în apele de suprafață sau subterane, precum și depozitarea unor astfel de substanțe în zonele de protecție din lungul cursurilor de apă;

– alimentarea cu carburanți a mașinilor, utilajelor, echipamentelor ce concurează la realizarea lucrărilor din proiect se va face numai în locuri special amenajate, dotate cu echipamente și mijloace de intervenție necesare în cazul înregistrării unei poluări accidentale;

– în perioada de execuție a lucrărilor se vor lua toate măsurile care se impun pentru protecția factorilor de mediu, a zonelor apropiate, luându-se măsuri de prevenire și combatere a poluărilor accidentale, în special cu produse petroliere ca urmare a exploatarei utilajelor tehnologice.

– în cazul producerii unei poluări accidentale se va anunța dispeceratul A.B.A Siret și S.G.A. Neamț. Întreaga răspundere din punct de vedere al depoluării zonei și suportării eventualelor costuri revine beneficiarului și constructorului;

– beneficiarul își va asuma toate riscurile și pagubele în caz de avarie datorita inundărilor. Administrația Bazinală de Apă Siret nu este obligată sa suporte eventualele pagube. Se vor lua toate măsurile pentru prevenirea inundării obiectelor investitei.

– se vor respecta cu strictețe traseele căilor de acces și transport al agregatelor; pe suprafața ariei naturale protejate ROSCI0364 Râul Moldova între Tupilați și Roman, este interzisă amenajarea de drumuri noi de acces la perimetrul de exploatare;

– nu se va amenaja organizare de șantier;

– autovehiculele și utilajele folosite vor avea inspecția tehnică efectuată prin Stații de Inspecție Tehnică autorizate, în vederea respectării reglementărilor din punct de vedere al emisiilor gazeoase în atmosferă și ale nivelului de zgomot echivalent continuu;

– echipele de lucrători vor fi informate despre suprapunerea perimetrului de exploatare pe suprafața sitului NATURA 2000 ROSCI0364 Râul Moldova între Tupilați și Roman și instruite cu privire la responsabilitățile ce le revin în vederea respectării anumitor măsuri și condiții specifice la realizarea lucrărilor de implementare a proiectului, impuse de natura legală a zonei în care se află exploatarea;

– se vor folosi drumurile existente pe baza unor convenții încheiate cu deținătorii acestora și se vor întreține drumurile prin balastare, stropire, astfel încât să nu deranjeze cetățenii care dețin locuințe și/sau terenuri în zona drumurilor se acces;

– se vor respecta cu strictețe traseele căilor de acces și transport al agregatelor; pe suprafața ariei naturale protejate ROSCI0364 Râul Moldova între Tupilați și Roman, este interzisă amenajarea de drumuri noi de acces la perimetrul de exploatare;

AGENȚIA PENTRU PROTECȚIA MEDIULUI NEAMȚ

Piața 22 Decembrie nr.5, Piatra Neamț, cod 610007

E-mail: office@apmtr.ampm.ro; Tel 0233/215049 Fax. 0233/219695

Operator de date cu caracter personal, conform Regulamentului (UE) 2016/679





AGENȚIA PENTRU PROTECȚIA MEDIULUI NEAMȚ

– se va evita poluarea apei de suprafață și subterană prin interzicerea intrării în incintă a utilajelor cu pierderi de carburanți sau lubreficanți și prin interzicerea spălării utilajelor în cursul de apă;

– se interzice trecerea prin râul Moldova a oricărui mijloc de transport și a mijloacelor mecanice de excavare a agregatelor minerale;

– respectarea tuturor prevederilor și cerințelor avizelor și acordurilor obținute precum și a legislației în domeniu;

– respectarea documentației tehnice depuse, a condițiilor și prevederilor proiectului de execuție;

– respectarea reglementărilor prevăzute în Planul de management ROSCI0364 Râul Moldova între Tupilați și Roman, aprobat prin O.M.M.A.P. nr. 1554/2016 și a Regulamentului arii naturale protejate;

– se interzice depozitarea materialului rezidual neutilizabil (măl material levișgabil, bolovan, etc.) pe maluri, pe limitele perimetrului sau în afara acestor limite pe suprafața ariei naturale protejate;

– se vor folosi utilaje și mijloace de transport cu motoare performante, dotate cu atenuatoare de zgomot și capotașe în vederea încadrării în nivelul de zgomot admis, respectiv limitarea, pe cât posibil, a activităților generatoare de poluare fonică;

– sunt interzise schimburile de lubrificanți și reparările utilajelor și ale mijloacelor de transport utilizate în procesul tehnologic, pe perimetrul exploatării și în interiorul sitului;

– în cazul producerii unor accidente susceptibile a avea un impact negativ asupra obiectivelor de conservare din ROSCI0364 Râul Moldova între Tupilați și Roman, titularul are obligația să ia în regim de urgență toate măsurile de necesare pentru eliminarea/limitarea fectelor negative și să anunțe ANANP în maxim 24 ore de la constatare. Totodată, titularului îi revine obligația de a suporta costurile necesare readucerii într-o stare de conservare favorabilă a populațiilor speciilor ce fac obiectul desemnării acestui sit;

– repectarea tuturor avizelor

– gospodărirea deșeurilor se va face cu respectarea prevederilor OUG nr. 92 din 19 august 2021 privind regimul deșeurilor, titularul proiectului având următoarele obligații:

- să respecte prevederile legale privind colectarea selectivă, valorificarea/eliminarea deșeurilor, cu scopul evitării daunelor aduse mediului, biodiversității și oamenilor;
- să fiină evidența tuturor categoriilor de deșeurii generate, colectate, transportate, depozitate temporar, valorificate și eliminate (conform modelului prevăzut în Anexa nr. 1 la H.G. nr. 856 /2002, cu completările ulterioare);
- pe durata transportului, deșeurile vor fi însoțite de documente din care să rezulte: definiatorul, destinatarul, tipurile de deșeurii, locul de încărcare, locul de destinație, cantitatea; un exemplar al acestor documente va fi transmis beneficiarului proiectului;
- să instruiască angajații care vor fi implicați în implementarea proiectului în privința gestionării în mod corespunzător a tuturor categoriilor de deșeurii generate.

În timpul închiderii, demolării, dezafectării, refacerii mediului și postînchiderii: în cazul în care titularul renunță la finalizarea proiectului și exploatarea iazului piscicol, beneficiarul este obligat să aducă terenul la starea inițială.

Implementarea condițiilor se va realiza pe tot parcursul derulării activității de extracție agregate minerale și amenajarea iazului piscicol (inclusiv în faza premergătoare cât și cea de încetare a activității);



AGENȚIA PENTRU PROTECȚIA MEDIULUI NEAMȚ

Plăța 22 Decembrie nr.5, Piața Neamț, cod 610007

E-mail: office@apmnt.ampm.ro; Tel 0233/215049 Fax. 0233/219695

Operator de date cu caracter personal, conform Regulamentului (UE) 2016/679





AGENȚIA PENTRU PROTECȚIA MEDIULUI NEAMȚ

V. Informații cu privire la procesul de consultare a autorităților cu responsabilități în domeniul protecției mediului (participante în Comisile de Analiză Tehnică)

Conform prevederilor Legii nr. 292/03.12.2018 privind evaluarea impactului anumitor proiecte publice și private asupra mediului și a Procedurii de aplicare a acesteia s-au consultat autoritățile participante în Comisia de Analiză Tehnică, înregistrându-se la A.P.M. Neamț următoarele puncte de vedere:

1. Analizare Memoriu de prezentare (urmare adresei A.P.M. Neamț nr. 4205 din 09.06.2021)

– ANANP – ST Neamț adresa 349/ST NT/29.06.2021;

– DVSVA Neamț 21146/30.06.2021;

– ABA SIRET Bacău adresa nr. 1075/IL/10.06.2021;

– Direcția Județeană pentru Cultură Neamț adresa nr. 1172/11.06.2021;

Conform adreselor sus-menționate nu s-au solicitat informații suplimentare, S.G.A. Neamț menționând și faptul că proiectul nu necesită Studiu de evaluare a impactului asupra corpurilor de apă.

2. Analizare Propuneri conținut Raport privind impactul asupra mediului și Studiu de evaluare adecvată (urmare adresei A.P.M. Neamț nr. 4205 /21.07.2021)

– ANANP – ST Neamț adresa 390/ST NT/22.07.2021;

– ISU Petrodava Neamț Neamț 3825745/26.07.2021;

– ABA SIRET Bacău adresa nr. 14041/IL/23.07.2021;

– Direcția Județeană pentru Cultură Neamț adresa nr. 1591/23.07.2021;

Conform adreselor sus-menționate nu s-au solicitat informații suplimentare necesare a fi tratate în Raportul privind impactul asupra mediului și Studiu de evaluare adecvată.

3. Analizare Raport privind impactul asupra mediului și Studiu de evaluare adecvată (urmare adresei A.P.M. Neamț nr. 4205 /11.08.2021)

– ANANP – ST Neamț adresa 423/ST NT/13.09.2021;

– ISU Petrodava Neamț Neamț 3825823/13.08.2021;

– ABA SIRET Bacău adresa nr. 15425/17.08.2021;

Conform adreselor sus-menționate nu s-au solicitat informații suplimentare necesare a fi tratate în Raportul privind impactul asupra mediului și Studiu de evaluare adecvată.

VI. Informații cu privire la procesul de participare a publicului în procedura derulată

1. Când și cum a fost informat publicul, pe etape ale procedurii derulate

a) depunerea solicitării

– anunț depunere solicitare acord de mediu pe site-ul A.P.M. Neamț din data de 02.06.2021;

– anunț în ziarul "Realitatea" din data de 03.06.2021;

– anunț la avizierul Primăriei comunei Horia nr.4658/02.06.2021.

b) etapa de încadrare

– anunț decizia etapei de încadrare pe site-ul A.P.M. Neamț din data de 01.07.2021;

– anunț în ziarul "Realitatea" din data de 02.07.2021;

– anunț la avizierul Primăriei comunei Horia nr. 5436/02.07.2021;

– proiect decizia etapei de încadrare afișat pe site-ul A.P.M. Neamț în data de 07.07.2021.

c) etapa propunerii continutului Raportului privind impactul asupra mediului și Studiului de evaluare adecvată

– propunere RIM și EA afișată pe site-ul A.P.M. Neamț în data de 20.07.2021;

AGENȚIA PENTRU PROTECȚIA MEDIULUI NEAMȚ

Plaja 22 Decembrie nr.5, Piatra Neamț, cod 610007

E-mail: office@apmnr.ro; Tel 0233/215049 Fax. 0233/219695

Operator de date cu caracter personal, conform Regulamentului (UE) 2016/679





AGENȚIA PENTRU PROTECȚIA MEDIULUI NEAMȚ

Plaja 22 Decembrie nr.5, Piatra Neamț, cod 610007

E-mail: office@apmnt.anpm.ro; Tel 0233/215049 Fax. 0233/219695

Operator de date cu caracter personal, conform Regulamentului (UE) 2016/679

Pag. 24 din 25

– indicați prin proiectul avizat de autoritatea de gospodărire a apelor:
– existența bornei de delimitare a perimetrului de extracție agregate minerale în profilele acestuia);
– starea drumului de acces (cu intervenții periodice, în timpul perioadelor secetoase, de umezire a starea tehnică a utilajelor și autovehiculelor;
– In fiecare zi, înainte de începerea activității și în timpul programului de lucru se vor urmări:

b) În timpul exploatarei proiectului

– Inainte de începerea activității în perimetrul se va verifica starea tehnică a utilajelor și mijloacelor de transport din punctul de vedere al nivelului de zgomot și al etanșității rezervorului de carburant și instalației de lubrifiere.

a) În timpul realizării proiectului

– Inainte de începerea activității în perimetrul se va verifica starea tehnică a utilajelor și mijloacelor de transport din punctul de vedere al nivelului de zgomot și al etanșității rezervorului de carburant și instalației de lubrifiere.
– Inainte de începerea activității în perimetrul se va verifica starea tehnică a utilajelor și mijloacelor de transport din punctul de vedere al nivelului de zgomot și al etanșității rezervorului de carburant și instalației de lubrifiere.

fiecărui factor

– monitorizate, a periodicității, a parametrilor și a amplasamentului ales pentru monitorizarea fiecărui factor

– Amplasamentul perimetrului nu impune realizarea unei consultări transfrontaliere.

VII. Concluziile consultărilor transfrontaliere

– Studiului de evaluare adecvată.

– Nu au fost solicitate completări/revizuirii ale Raportului privind impactul asupra mediului și ale

– Studiului de evaluare adecvată și dacă acestea au fost puse la dispoziția publicului interesat

– 4. Dacă s-au solicitat completări/revizuirii ale Raportului privind impactul asupra mediului

– au fost observate/comentarii din partea publicului.

– 3. Cum au fost luate în considerare propunerile/observațiile justificate ale publicului interesat: Nu

– /propuneri din partea publicului.

– In cadrul etapelor procedurale menționate la punctul 1. nu s-au înregistrat observații/contestații

2. Când și cum a participat publicul interesat la procesul decizional privind proiectul

– Horia nr. 7756/24.09.2021;

– anuș privind decizia de emitere a acordului de mediu publicat la avizierul Primăriei comunei

– de 29.09.2021;

– anuș privind decizia de emitere a acordului de mediu publicat în ziarul "Realitatea" din data

– 24.09.2021;

– afișare pe site-ul A.P.M. Neamț a proiectului acordului de mediu în data de 24.09.2021;

– anuș privind decizia de emitere a acordului de mediu afișat pe site-ul A.P.M. Neamț în data de

– 24.09.2021;

d) decizia de emitere a acordului de mediu

– reprezentant al publicului interesat.

– În intervalul de 60 minute de la ora anunțată pentru începerea ședinței, nu s-a prezentat nici un

– dezbateri publică în data de 14.09.2021, ora 11⁰⁰.

– Proces verbal încheiat la sediul Primăriei comunei Horia cu ocazia desfășurării ședinței de

– anuș la avizierul Primăriei comunei Horia nr. 6558/10.08/2021

– anuș în ziarul "Realitatea" din data de 11.08.2021;

– A.P.M. Neamț în data de 11.08.2021;

– Raportul privind impactul asupra mediului și Studiul de evaluare adecvată, afișate pe site-ul

– c) dezbateri publică

– îndrumar conținut RIM și EA afișat pe site-ul A.P.M. Neamț în data de 02.08.2021;

AGENȚIA PENTRU PROTECȚIA MEDIULUI NEAMȚ



Ministerul Mediului, Apelor și Pădurilor

Agencia Națională pentru Protecția Mediului





AGENȚIA PENTRU PROTECȚIA MEDIULUI NEAMȚ

- neafectarea zonelor incluse în aria protejată ROSC10364 Râuul Moldova între Tupilași și Roman, cu urmărirea respectării condițiilor prevăzute în O.U.G. nr. 57 /2007 privind regimul ariilor naturale protejate, conservarea habitatelor naturale, a florei și faunei sălbatice, cu modificările și completările ulterioare, Avizul A.N.A.N.P. nr. 69 /26.11.2020 și în Planul de management al ariei.
- respectarea condițiilor din Avizul de Gospodărire a Apelor nr. 93 din 15.07.2021;
- respectarea condițiilor din Avizul Direcției Județene pentru Cultură Neamț nr. 15 din 03.06.2021;

- respectarea condițiilor din Avizul CJ Apa Serv SA nr. 4051/ZE/01.11.2021
- în fiecare zi, la sfârșitul programului de lucru, întregul volum excavat va fi îndepărtat din albia minoră și eventualele deșeurile vor fi îndepărtate de pe amplasament.
- în cazul sesizării unor abateri de la măsurile sus-menționate se va opri activitatea până la remedierea deficiențelor constatate. Se vor informa imediat Agenția pentru Protecția Mediului Neamț, Garda Națională de Mediu – Comisarariatul Județean Neamț, Sistemul de Gospodărire a Apelor Neamț.
- c) În timpul închiderii/dezafectării, refacerii mediului și post închidere**
- se vor respecta condițiile din Avizul de Gospodărire a Apelor nr. 93 din 15.07.2021;
- d) Monitorizarea prevăzută în avizul de gospodărire a apelor**
- Conform Avizului de Gospodărire a Apelor nr. 93 din 15.07.2021;

Prezentul acord de mediu este valabil pe toată perioada de realizare a proiectului iar în situația în care intervin elemente noi, necunoscute la data emiterii acordului de mediu, sau se modifică condițiile care au stat la baza emiterii acestuia, titularul proiectului are obligația de a notifica A.P.M. Neamț.

Nerespectarea prevederilor prezentului acord atrage suspendarea și anulara acestuia, după caz.

Prezentul acord de mediu poate fi contestat în conformitate cu prevederile Legii nr. 292 /2018 privind evaluarea impactului anumitor proiecte publice și private asupra mediului și ale Legii contenciosului administrativ nr. 554 /2004, cu modificările și completările ulterioare.

Răspunderea pentru corectitudinea informațiilor puse la dispoziția A.P.M. Neamț și a publicului revine în întregime titularului proiectului și elaboratorului Raportului studiului de evaluare a impactului asupra mediului și Studiului de evaluare adecvată.

Se va solicita autorizăție de mediu pentru activitatea de Extracție a pietrișului și nisipului; extracția argilei și caolinului - cod CAEN (rev.2) 0812, înainte de începerea activității, conform prevederilor Ordinului M.M.D.D. nr. 1798 /2007 pentru aprobarea procedurii de emitere a autorizației de mediu, cu modificările și completările ulterioare.

Prezentul acord nu exonerează de răspundere proiectantul și constructorul în cazul producerii unor accidente în timpul execuției lucrărilor.

Șef Serviciu A.A.A.
 Bogdana ISACHI

Intocmit,
 Radu Vasile STANCIU



Director Executiv
 Monica ISOFTSCU

Intocmit
 Florin MITREA

AGENȚIA PENTRU PROTECȚIA MEDIULUI NEAMȚ



