

2

v[km/h]	30	Li[m]	0.000
U	192.6860g	Le[m]	0.000
R[m]	100.000	C[m]	11.489
Ti[m]	5.751	B[m]	0.165
Te[m]	5.751	Ta[m]	5.751
i[%]	2.500	i	0.200
lcs[m]	15.000	e	0.200

Coordonate

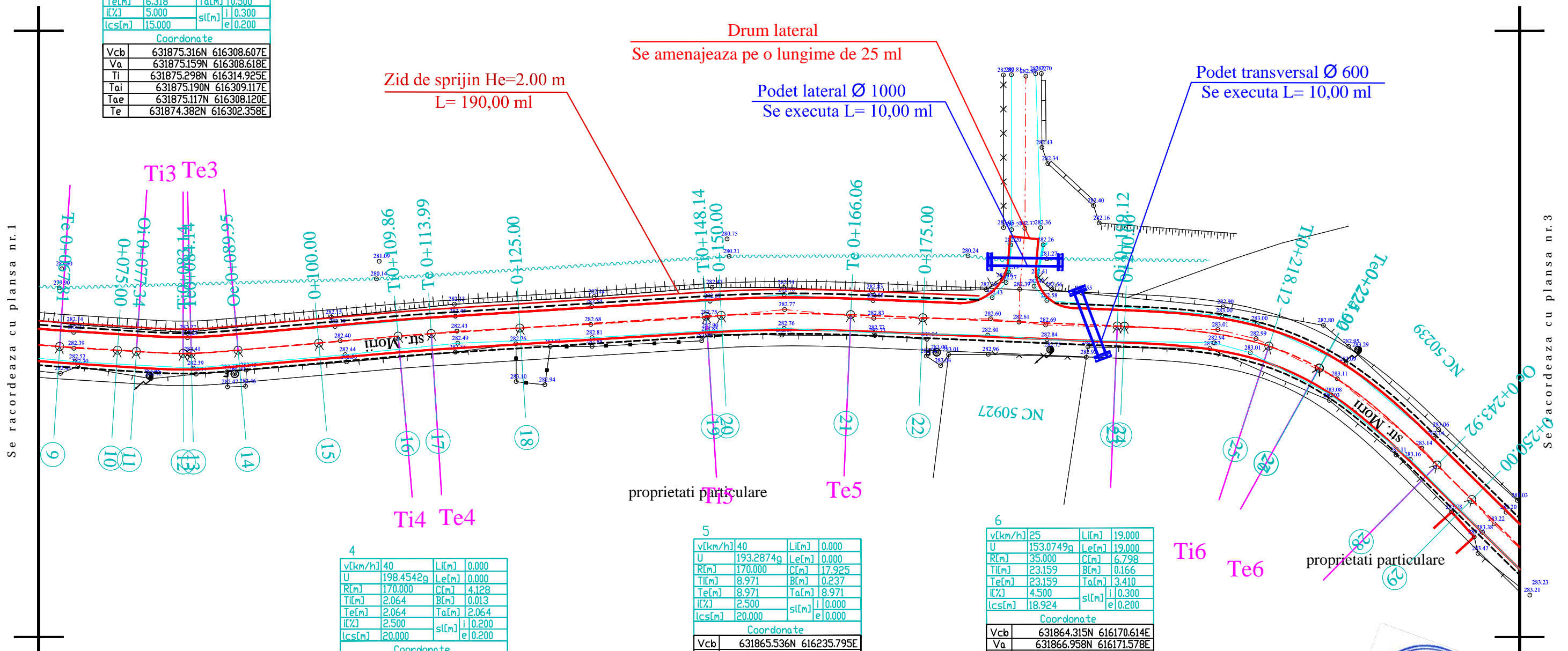
Vcb	631875.254N	616330.202E
Va	631875.254N	616330.202E
Ti	631874.578N	616335.913E
Tal	631874.578N	616335.913E
Tae	631875.271N	616324.452E
Te	631875.271N	616324.452E

Se racordeaza cu plansa nr.2



VERIFICATOR	ing. Grădinaru T. Ioan	A4;B2;D	REFERAT nr. din ...	Beneficiar: COMUNA URECHENI, JUDEȚUL NEAMȚ	Proiect nr. 355/2021
S.C. ALIDO PROIECT S.R.L. Piatra Neamț, str. Prof. Ion Negre, nr. 12 J 27/528/2001, R 14342100			Titlu proiect: "Modernizare rețea de drumuri de interes local Comuna Urecheni, Județul Neamț"		
Specificatia	Numele si prenumele	Semnatura	Scara 1:500	Titlu planșă: Plan de situație Strada Morii	Faza Obținere Avize
SEF PROIECT	ing. Adrian NECULA	<i>[Signature]</i>	Data 2021		Plansa nr.1
PROIECTANT	ing. Ana-Maria URSACHE	<i>[Signature]</i>			
PROIECTANT	ing. Claudiu UNGUREANU	<i>[Signature]</i>			
PROIECTANT	ing. Gabriel AMARIEI	<i>[Signature]</i>			
PROIECTANT	ing. Ana-Maria CHIRILA	<i>[Signature]</i>			

3			
v[km/h]	30	L[m]	5.810
U	190.3664g	Le[m]	5.810
R[m]	45.000	C[m]	1.000
Ti[m]	6.318	B[m]	0.003
Te[m]	6.318	Ta[m]	0.500
l[%]	5.000	sl[m]	0.300
lcs[m]	15.000	e	0.200
Coordonate			
Vcb	631875.316N	616308.607E	
Va	631875.159N	616308.618E	
Ti	631875.298N	616314.925E	
Tal	631875.190N	616309.117E	
Tae	631875.117N	616308.120E	
Te	631874.382N	616302.358E	



4			
v[km/h]	40	L[m]	0.000
U	198.4542g	Le[m]	0.000
R[m]	170.000	C[m]	4.128
Ti[m]	2.064	B[m]	0.013
Te[m]	2.064	Ta[m]	2.064
l[%]	2.500	sl[m]	0.200
lcs[m]	20.000	e	0.200
Coordonate			
Vcb	631871.132N	616280.627E	
Va	631871.132N	616280.627E	
Ti	631871.437N	616282.668E	
Tal	631871.437N	616282.668E	
Tae	631870.876N	616278.578E	
Te	631870.876N	616278.578E	

5			
v[km/h]	40	L[m]	0.000
U	193.2874g	Le[m]	0.000
R[m]	170.000	C[m]	17.925
Ti[m]	8.971	B[m]	0.237
Te[m]	8.971	Ta[m]	8.971
l[%]	2.500	sl[m]	0.000
lcs[m]	20.000	e	0.000
Coordonate			
Vcb	631865.536N	616235.795E	
Va	631865.536N	616235.795E	
Ti	631866.647N	616244.697E	
Tal	631866.647N	616244.697E	
Tae	631865.368N	616226.826E	
Te	631865.368N	616226.826E	

6			
v[km/h]	25	L[m]	19.000
U	153.0749g	Le[m]	19.000
R[m]	35.000	C[m]	6.798
Ti[m]	23.159	B[m]	0.166
Te[m]	23.159	Ta[m]	3.410
l[%]	4.500	sl[m]	0.300
lcs[m]	18.924	e	0.200
Coordonate			
Vcb	631864.315N	616170.614E	
Va	631866.958N	616171.578E	
Ti	631864.749N	616193.769E	
Tal	631866.105N	616174.880E	
Tae	631868.432N	616168.503E	
Te	631879.558N	616153.178E	



VERIFICATOR	ing. Grădinaru T. Ioan	A4;B2;D	REFERAT nr. din	
S.C. ALIDO PROIECT S.R.L. Piatra Neamț, str. Prof. Ion Negre, nr. 12 J 27/528/2001, R 14342100		Beneficiar: COMUNA URECHENI, JUDEȚUL NEAMȚ		Proiect nr. 355/2021
Specificatia	Numele si prenumele	Semnatura	Scara 1:500	Titlu proiect: "Modernizare rețea de drumuri de interes local Comuna Urecheni, Județul Neamț" Titlu planșă: Plan de situație Strada Morii
SEF PROIECT	ing. Adrian NECULA	<i>[Signature]</i>	Data 2021	
PROIECTANT	ing. Ana-Maria URSACHE	<i>[Signature]</i>		
PROIECTANT	ing. Claudia UNGUREANU	<i>[Signature]</i>		
PROIECTANT	ing. Gabriel AMARIEI	<i>[Signature]</i>		
PROIECTANT	ing. Ana-Maria CHIRILA	<i>[Signature]</i>		Planșa nr.2

Se racordeaza cu plansa nr.1

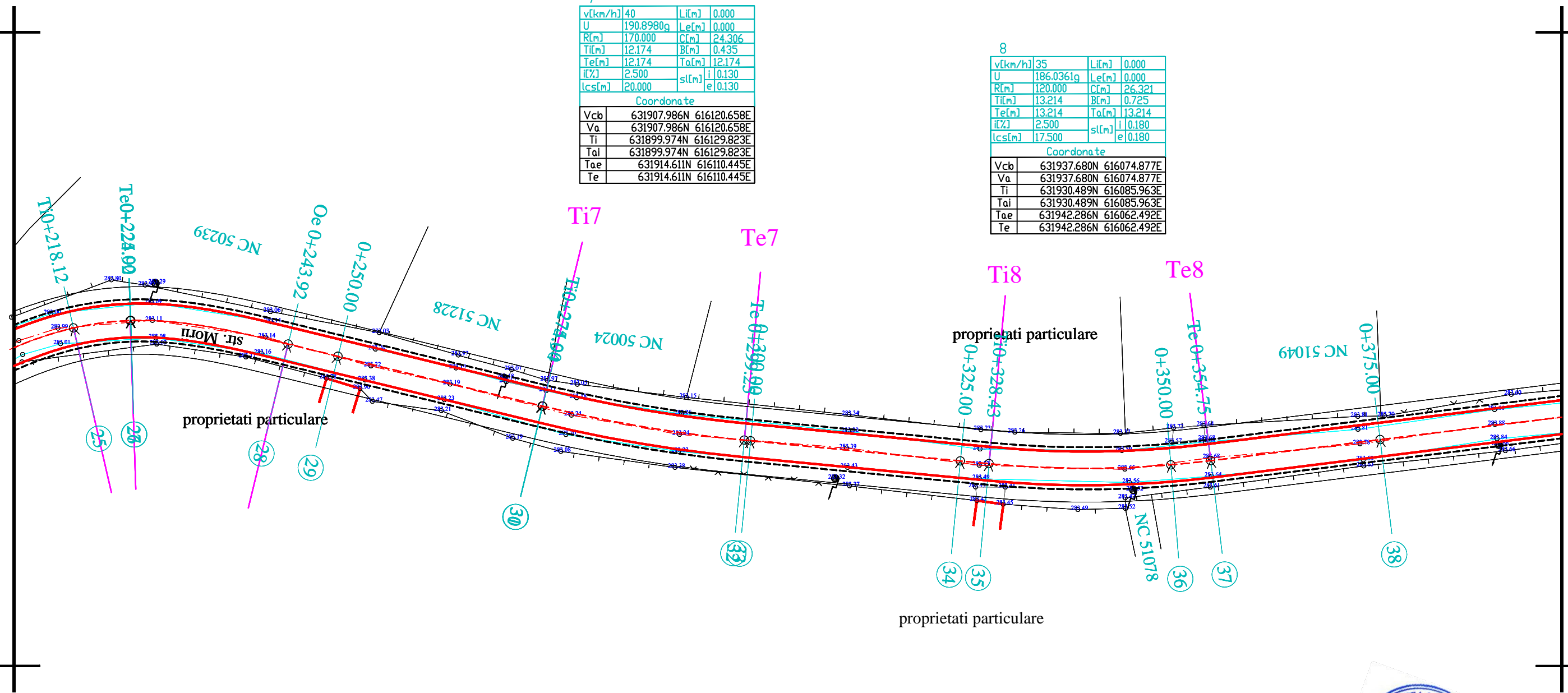
Se racordeaza cu plansa nr.3

Se racordeaza cu plansa nr.2

Se racordeaza cu plansa nr.4

7			
v[km/h]	40	L[m]	0.000
U	190.8980g	Le[m]	0.000
R[m]	170.000	C[m]	24.306
Ti[m]	12.174	B[m]	0.435
Te[m]	12.174	Ta[m]	12.174
i[%]	2.500	si[m]	0.130
lcs[m]	20.000	e	0.130
Coordonate			
Vcb	631907.986N	616120.658E	
Va	631907.986N	616120.658E	
Ti	631899.974N	616129.823E	
Tai	631899.974N	616129.823E	
Tae	631914.611N	616110.445E	
Te	631914.611N	616110.445E	

8			
v[km/h]	35	L[m]	0.000
U	186.0361g	Le[m]	0.000
R[m]	120.000	C[m]	26.321
Ti[m]	13.214	B[m]	0.725
Te[m]	13.214	Ta[m]	13.214
i[%]	2.500	si[m]	0.180
lcs[m]	17.500	e	0.180
Coordonate			
Vcb	631937.680N	616074.877E	
Va	631937.680N	616074.877E	
Ti	631930.489N	616085.963E	
Tai	631930.489N	616085.963E	
Tae	631942.286N	616062.492E	
Te	631942.286N	616062.492E	



VERIFICATOR	ing. Grădinaru T. Ioan	A4;B2;D	REFERAT nr.	Proiect nr. 355/2021
S.C. ALIDO PROIECT S.R.L. Piatra Neamț, str. Prof. Ion Negre, nr. 12 J 27/528/2001, R 14342100			Beneficiar: COMUNA URECHENI, JUDEȚUL NEAMȚ	Faza Obținere Avize
Specificatia	Numele si prenumele	Semnatura	Scara 1:500	Titlu proiect: "Modernizare rețea de drumuri de interes local Comuna Urecheni, Județul Neamț" Titlu planșă: Plan de situație Strada Morii
SEF PROIECT	ing. Adrian NECULA	<i>[Signature]</i>	Data 2021	
PROIECTANT	ing. Ana-Maria URSACHE	<i>[Signature]</i>		
PROIECTANT	ing. Claudiu UNGUREANU	<i>[Signature]</i>		
PROIECTANT	ing. Gabriel AMARIEI	<i>[Signature]</i>		
PROIECTANT	ing. Ana-Maria CHIRILA	<i>[Signature]</i>		Plansa nr.3

Sfârșit proiect
km 0+520

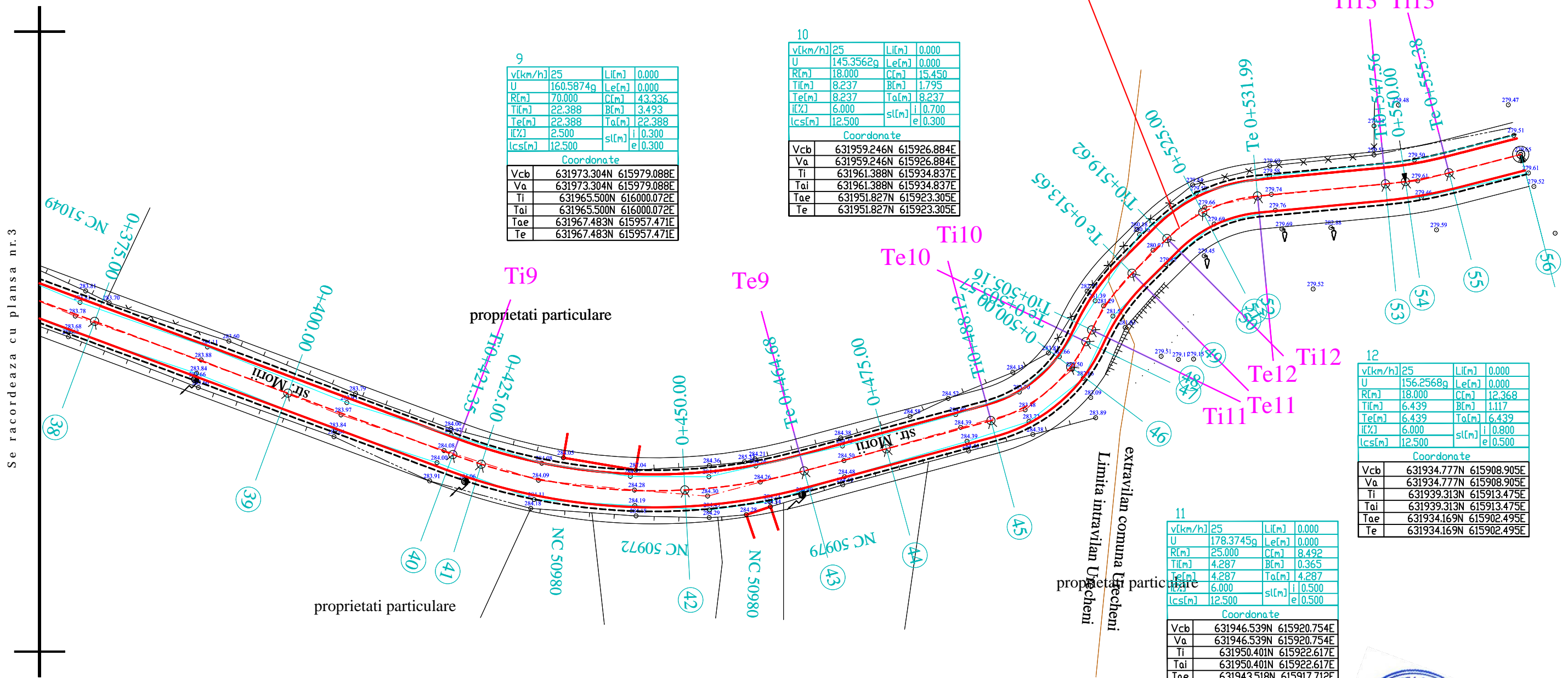
v[km/h]	25	L[m]	0.000
U	190.0397g	Le[m]	0.000
R[m]	50.000	C[m]	7.823
Ti[m]	3.919	B[m]	0.153
Te[m]	3.919	Ta[m]	3.919
I[%]	3.000	s[m]	i 0.400
lcs[m]	12.500	e	e 0.400
Coordonate			
Vcb	631932.328N	615883.088E	
Va	631932.328N	615883.088E	
Ti	631932.698N	615886.990E	
Tai	631932.698N	615886.990E	
Tae	631931.354N	615879.291E	
Te	631931.354N	615879.291E	

v[km/h]	25	L[m]	0.000
U	160.5874g	Le[m]	0.000
R[m]	70.000	C[m]	43.336
Ti[m]	22.388	B[m]	3.493
Te[m]	22.388	Ta[m]	22.388
I[%]	2.500	s[m]	i 0.300
lcs[m]	12.500	e	e 0.300
Coordonate			
Vcb	631973.304N	615979.088E	
Va	631973.304N	615979.088E	
Ti	631965.500N	616000.072E	
Tai	631965.500N	616000.072E	
Tae	631967.483N	615957.471E	
Te	631967.483N	615957.471E	

v[km/h]	25	L[m]	0.000
U	145.3562g	Le[m]	0.000
R[m]	18.000	C[m]	15.450
Ti[m]	8.237	B[m]	1.795
Te[m]	8.237	Ta[m]	8.237
I[%]	6.000	s[m]	i 0.700
lcs[m]	12.500	e	e 0.300
Coordonate			
Vcb	631959.246N	615926.884E	
Va	631959.246N	615926.884E	
Ti	631961.388N	615934.837E	
Tai	631961.388N	615934.837E	
Tae	631951.827N	615923.305E	
Te	631951.827N	615923.305E	

v[km/h]	25	L[m]	0.000
U	156.2568g	Le[m]	0.000
R[m]	18.000	C[m]	12.368
Ti[m]	6.439	B[m]	1.117
Te[m]	6.439	Ta[m]	6.439
I[%]	6.000	s[m]	i 0.800
lcs[m]	12.500	e	e 0.500
Coordonate			
Vcb	631934.777N	615908.905E	
Va	631934.777N	615908.905E	
Ti	631939.313N	615913.475E	
Tai	631939.313N	615913.475E	
Tae	631934.169N	615902.495E	
Te	631934.169N	615902.495E	

v[km/h]	25	L[m]	0.000
U	178.3745g	Le[m]	0.000
R[m]	25.000	C[m]	8.492
Ti[m]	4.287	B[m]	0.365
Te[m]	4.287	Ta[m]	4.287
I[%]	6.000	s[m]	i 0.500
lcs[m]	12.500	e	e 0.500
Coordonate			
Vcb	631946.539N	615920.754E	
Va	631946.539N	615920.754E	
Ti	631950.401N	615922.617E	
Tai	631950.401N	615922.617E	
Tae	631943.518N	615917.712E	
Te	631943.518N	615917.712E	

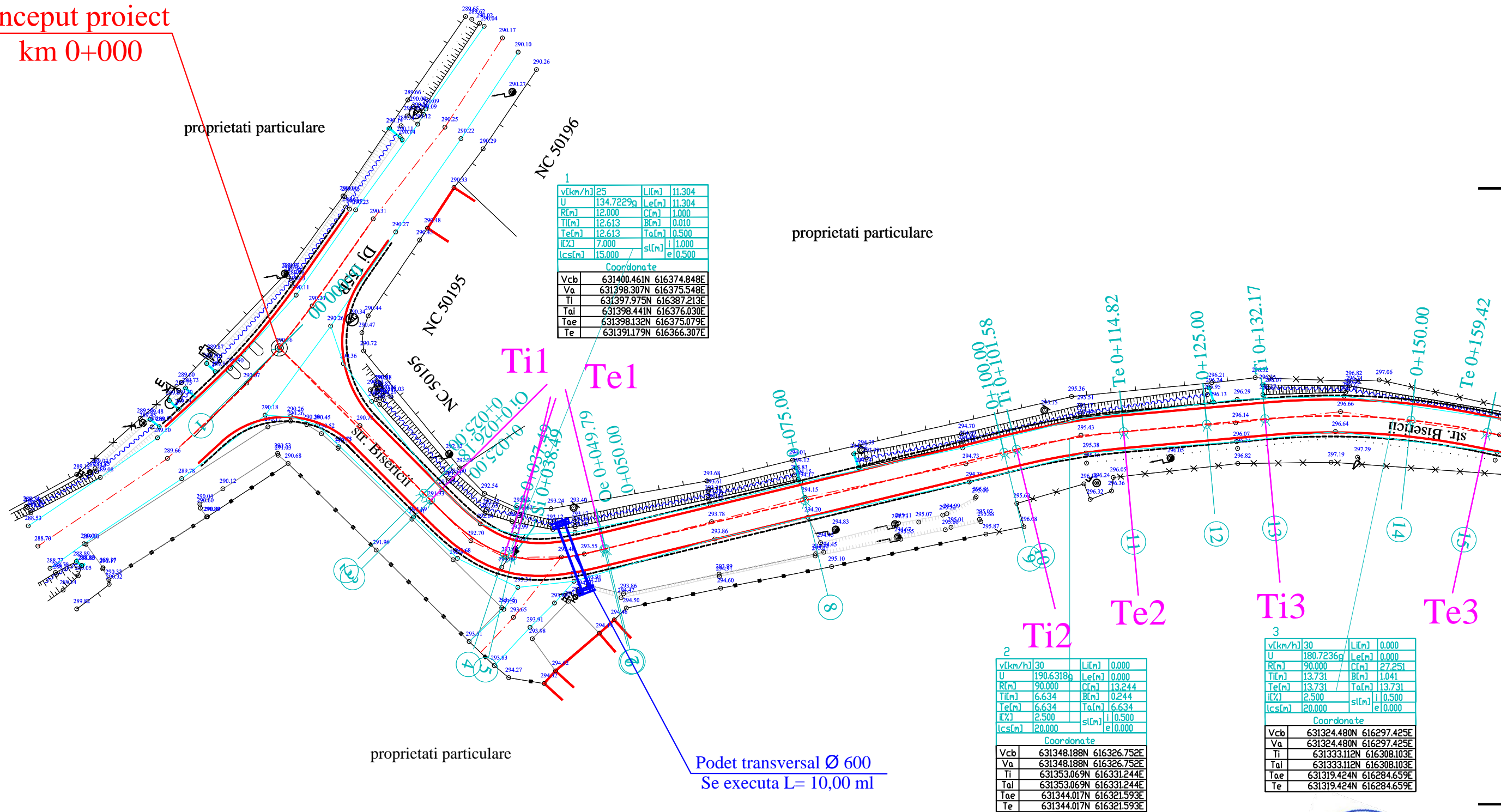


Se racordeaza cu plansa nr.3



VERIFICATOR	ing. Grădinaru T. Ioan	A4;B2;D	REFERAT nr.	Proiect nr. 355/2021
S.C. ALIDO PROIECT S.R.L. Piatra Neamț, str. Prof. Ion Negre, nr. 12 J 27/528/2001, R 14342100			Beneficiar: COMUNA URECHENI, JUDEȚUL NEAMȚ	Faza Obținere Avize
Specificatia	Numele si prenumele	Semnatura	Titlu proiect: "Modernizare rețea de drumuri de interes local Comuna Urecheni, Județul Neamț"	
SEF PROIECT	ing. Adrian NECULA	<i>[Signature]</i>	Titlu planșă: Plan de situație Strada Morii	Planșa nr.4
PROIECTANT	ing. Ana-Maria URSACHE	<i>[Signature]</i>		
PROIECTANT	ing. Claudia UNGUREANU	<i>[Signature]</i>		
PROIECTANT	ing. Gabriel AMARIEI	<i>[Signature]</i>		
PROIECTANT	ing. Ana-Maria CHIRILA	<i>[Signature]</i>	Scara 1:500	
			Data 2021	

Început proiect
km 0+000



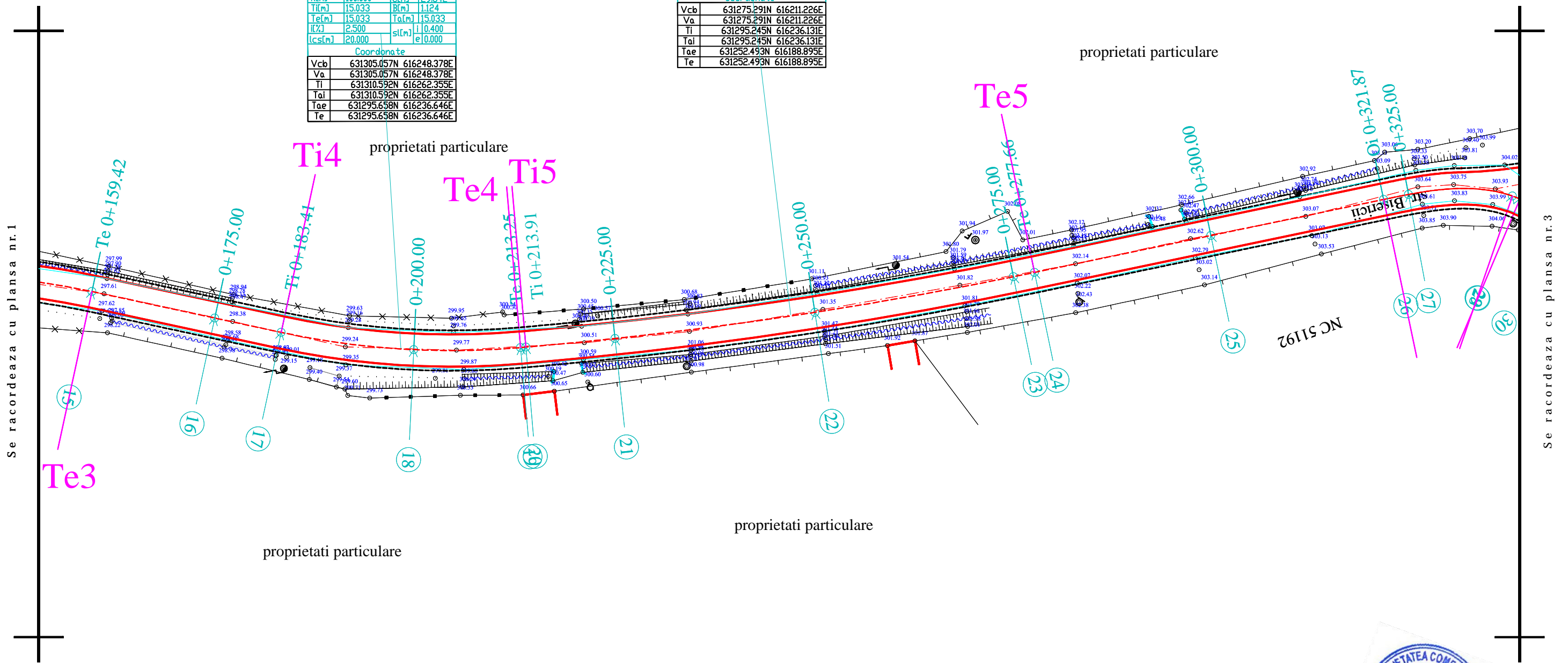
Se racordeaza cu plansa nr.2



VERIFICATOR	ing. Grădinaru T. Ioan	A4;B2;D	REFERAT nr. din	Proiect nr. 355/2021
S.C. ALIDO PROIECT S.R.L. Piatra Neamț, str. Prof. Ion Negre, nr. 12 J 27/528/2001, R 14342100			Beneficiar: COMUNA URECHENI, JUDEȚUL NEAMȚ	
Specificatia	Numele si prenumele	Semnatura	Scara 1:500	Titlu proiect: "Modernizare rețea de drumuri de interes local Comuna Urecheni, Județul Neamț" Titlu planșă: Plan de situație - Strada Bisericii
SEF PROIECT	ing. Adrian NECULA	<i>[Signature]</i>		
PROIECTANT	ing. Ana-Maria URSACHE	<i>[Signature]</i>		
PROIECTANT	ing. Claudia UNGUREANU	<i>[Signature]</i>		
PROIECTANT	ing. Gabriel AMARIEI	<i>[Signature]</i>		
PROIECTANT	ing. Ana-Maria CHIRILA	<i>[Signature]</i>	Data 2021	Planșa nr.1

5			
v[km/h]	40	L[m]	0.000
U	192.3427g	Le[m]	0.000
R[m]	530.000	C[m]	63.749
Ti[m]	31.913	B[m]	0.960
Te[m]	31.913	Ta[m]	31.913
IC[%]	0.000	sl[m]	1.000
lcs[m]	0.000	e[m]	0.000
Coordonate			
Vcb	631275.291N	616211.226E	
Va	631275.291N	616211.226E	
Ti	631295.245N	616236.131E	
Tal	631295.245N	616236.131E	
Tae	631252.493N	616188.895E	
Te	631252.493N	616188.895E	

4			
v[km/h]	30	L[m]	0.000
U	181.0020g	Le[m]	0.000
R[m]	100.000	C[m]	29.842
Ti[m]	15.033	B[m]	1.124
Te[m]	15.033	Ta[m]	15.033
IC[%]	2.500	sl[m]	1.040
lcs[m]	20.000	e[m]	0.000
Coordonate			
Vcb	631305.057N	616248.378E	
Va	631305.057N	616248.378E	
Ti	631310.592N	616262.355E	
Tal	631310.592N	616262.355E	
Tae	631295.658N	616236.646E	
Te	631295.658N	616236.646E	



VERIFICATOR	ing. Grădinaru T. Ioan	A4;B2;D	REFERAT nr. din	Beneficiar: COMUNA URECHENI, JUDEȚUL NEAMȚ	Proiect nr. 355/2021
S.C. ALIDO PROIECT S.R.L. Piatra Neamț, str. Prof. Ion Negre, nr. 12 J 27/528/2001, R 14342100					
Specificatia	Numele si prenumele	Semnatura	Scara 1:500	Titlu proiect: "Modernizare rețea de drumuri de interes local Comuna Urecheni, Județul Neamț"	Faza Obținere Avize
SEF PROIECT	ing. Adrian NECULA	<i>[Signature]</i>	Data 2021		
PROIECTANT	ing. Ana-Maria URSACHE	<i>[Signature]</i>			
PROIECTANT	ing. Claudiu UNGUREANU	<i>[Signature]</i>			
PROIECTANT	ing. Gabriel AMARIEI	<i>[Signature]</i>			
PROIECTANT	ing. Ana-Maria CHIRILA	<i>[Signature]</i>			
				Titlu planșă: Plan de situație - Strada Bisericii	Plansa nr.2

Sfârșit proiect
km 0+470

Drum lateral

Se amenajează pe o lungime de 25 ml

Podet lateral Ø 500
Se executa L= 10,00 ml

Podet transversal existent Ø 600
Se decolmateaza

proprietati particulare

NC 50873

proprietati particulare

NC 50110

NC 51193

NC 51193

str. Biserica Veche

str. Bisericii

NC 51192

v[km/h]	25	L[m]	16,169
U	127,1321g	L _e [m]	16,169
R[m]	15,000	C[m]	1,000
Ti[m]	18,133	B[m]	0,008
Te[m]	18,133	To[m]	0,500
IC[%]	7,000	sl[m]	0,700
lcs[m]	15,000	e	0,200
Coordonate			
Vcb	631207,955N	616145,270E	
Va	631211,554N	616144,453E	
Ti	631220,910N	616157,959E	
Tal	631211,681N	616144,937E	
Toe	631211,459N	616143,962E	
Te	631214,154N	616128,229E	

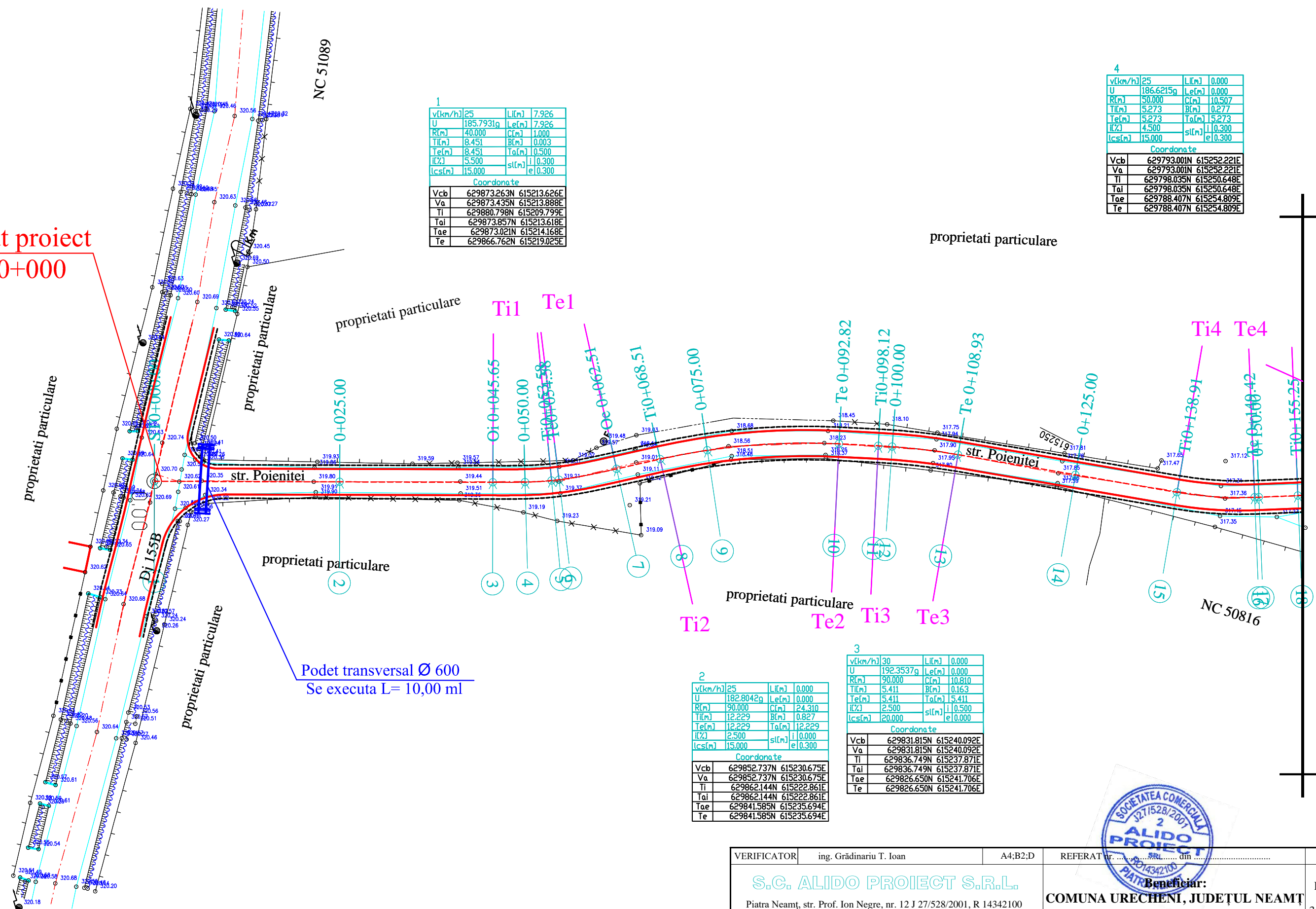
Ti6
Te6

Se racordeaza cu planșa nr.2



VERIFICATOR	ing. Grădinaru T. Ioan	A4;B2;D	REFERAT nr.	Proiect nr. 355/2021
S.C. ALIDO PROIECT S.R.L. Piatra Neamț, str. Prof. Ion Negre, nr. 12 J 27/528/2001, R 14342100		Beneficiar: COMUNA URECHENI, JUDEȚUL NEAMȚ		Faza Obținere Avize
Specificatia	Numele si prenumele	Semnatura	Scara 1:500	Titlu proiect: "Modernizare rețea de drumuri de interes local Comuna Urecheni, Județul Neamț" Titlu planșă: Plan de situație - Strada Bisericii
SEF PROIECT	ing. Adrian NECULA	<i>[Signature]</i>	Data 2021	
PROIECTANT	ing. Ana-Maria URSACHE	<i>[Signature]</i>		
PROIECTANT	ing. Claudia UNGUREANU	<i>[Signature]</i>		
PROIECTANT	ing. Gabriel AMARIEI	<i>[Signature]</i>		
PROIECTANT	ing. Ana-Maria CHIRILA	<i>[Signature]</i>		

Început proiect
km 0+000



1

v[km/h]	25	L[m]	7.926
U	185.7931g	Le[m]	7.926
R[m]	40.000	C[m]	1.000
Ti[m]	8.451	B[m]	0.003
Te[m]	8.451	Ta[m]	0.500
i[%]	5.500	sl[m]	1.0.300
lcs[m]	15.000	e	0.300

Coordonate

Vcb	629873.263N	615213.626E
Va	629873.435N	615213.888E
Ti	629880.798N	615209.799E
Tal	629873.857N	615213.618E
Tae	629873.021N	615214.168E
Te	629866.762N	615219.025E

4

v[km/h]	25	L[m]	0.000
U	186.6215g	Le[m]	0.000
R[m]	50.000	C[m]	10.507
Ti[m]	5.273	B[m]	0.277
Te[m]	5.273	Ta[m]	5.273
i[%]	4.500	sl[m]	1.0.300
lcs[m]	15.000	e	0.300

Coordonate

Vcb	629793.001N	615252.221E
Va	629793.001N	615252.221E
Ti	629798.035N	615250.648E
Tal	629798.035N	615250.648E
Tae	629788.407N	615254.809E
Te	629788.407N	615254.809E

2

v[km/h]	25	L[m]	0.000
U	182.8042g	Le[m]	0.000
R[m]	90.000	C[m]	24.310
Ti[m]	12.229	B[m]	0.827
Te[m]	12.229	Ta[m]	12.229
i[%]	2.500	sl[m]	1.0.000
lcs[m]	15.000	e	0.300

Coordonate

Vcb	629852.737N	615230.675E
Va	629852.737N	615230.675E
Ti	629862.144N	615222.861E
Tal	629862.144N	615222.861E
Tae	629841.585N	615235.694E
Te	629841.585N	615235.694E

3

v[km/h]	30	L[m]	0.000
U	192.3537g	Le[m]	0.000
R[m]	90.000	C[m]	10.810
Ti[m]	5.411	B[m]	0.163
Te[m]	5.411	Ta[m]	5.411
i[%]	2.500	sl[m]	1.0.500
lcs[m]	20.000	e	0.000

Coordonate

Vcb	629831.815N	615240.092E
Va	629831.815N	615240.092E
Ti	629836.749N	615237.871E
Tal	629836.749N	615237.871E
Tae	629826.650N	615241.706E
Te	629826.650N	615241.706E

Podet transversal Ø 600
Se executa L= 10,00 ml

Se racordeaza cu plansa nr.2

VERIFICATOR	ing. Grădinaru T. Ioan	A4;B2;D	REFERAT nr. din	Proiect nr. 355/2021
<p align="center">S.C. ALIDO PROIECT S.R.L.</p> <p align="center">Piatra Neamț, str. Prof. Ion Negre, nr. 12 J 27/528/2001, R 14342100</p>			<p align="center">Beneficiar: COMUNA URECHENI, JUDEȚUL NEAMȚ</p>	
Specificatia	Numele si prenumele	Semnatura	Scara 1:500	<p align="center">Titlu proiect: "Modernizare rețea de drumuri de interes local Comuna Urecheni, Județul Neamț"</p> <p align="center">Titlu planșă: Plan de situație - Strada Poienitei</p>
SEF PROIECT	ing. Adrian NECULA			
PROIECTANT	ing. Ana-Maria URSACHE			
PROIECTANT	ing. Claudiu UNGUREANU			
PROIECTANT	ing. Gabriel AMARIEI			
PROIECTANT	ing. Ana-Maria CHIRILA		Data 2021	Plansa nr.1



v[km/h]	25	L[m]	0.000
U	129.5100g	Le[m]	0.000
R[m]	16.000	C[m]	17.716
Ti[m]	9.890	B[m]	2.810
Te[m]	9.890	Ta[m]	9.890
I[%]	7.000	i	0.500
lcs[m]	15.000	sl[m]	e 2.800
Coordonate			
Vcb	629774.707N	615262.527E	
Va	629774.707N	615262.527E	
Ti	629783.324N	615257.673E	
Tal	629783.324N	615257.673E	
Tae	629775.197N	615272.404E	
Te	629775.197N	615272.404E	

v[km/h]	25	L[m]	0.000
U	145.9636g	Le[m]	0.000
R[m]	18.000	C[m]	15.278
Ti[m]	8.134	B[m]	1.752
Te[m]	8.134	Ta[m]	8.134
I[%]	7.000	i	0.300
lcs[m]	15.000	sl[m]	e 0.200
Coordonate			
Vcb	629776.764N	615304.049E	
Va	629776.764N	615304.049E	
Ti	629776.361N	615295.925E	
Tal	629776.361N	615295.925E	
Tae	629770.933N	615309.719E	
Te	629770.933N	615309.719E	

v[km/h]	25	L[m]	21.327
U	164.4657g	Le[m]	21.327
R[m]	40.000	C[m]	1.000
Ti[m]	22.236	B[m]	0.003
Te[m]	22.236	Ta[m]	0.500
I[%]	5.500	i	0.500
lcs[m]	15.000	sl[m]	e 0.200
Coordonate			
Vcb	629750.976N	615329.128E	
Va	629749.984N	615327.279E	
Ti	629766.917N	615313.625E	
Tal	629750.422N	615327.037E	
Tae	629749.541N	615327.510E	
Te	629729.244N	615333.835E	

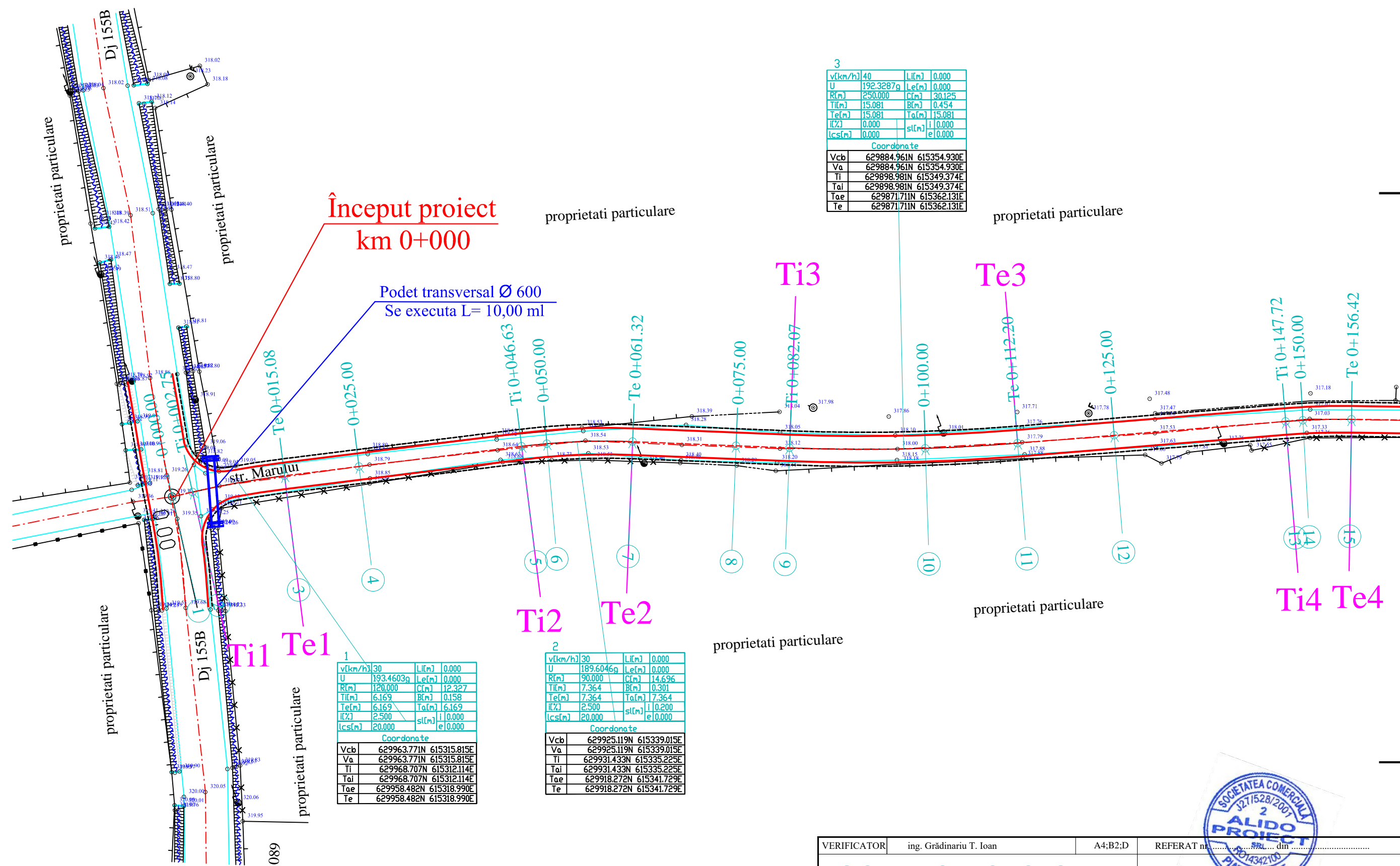
v[km/h]	30	L[m]	0.000
U	193.6097g	Le[m]	0.000
R[m]	90.000	C[m]	9.034
Ti[m]	4.521	B[m]	0.113
Te[m]	4.521	Ta[m]	4.521
I[%]	2.500	i	0.500
lcs[m]	20.000	sl[m]	e 0.000
Coordonate			
Vcb	629724.348N	615334.895E	
Va	629724.348N	615334.895E	
Ti	629728.767N	615333.938E	
Tal	629728.767N	615333.938E	
Tae	629719.856N	615335.405E	
Te	629719.856N	615335.405E	

Se racordeaza cu plansa nr.1

Sfârșit proiect
km 0+200



VERIFICATOR	ing. Grădinariu T. Ioan	A4;B2;D	REFERAT nr.	
S.C. ALIDO PROIECT S.R.L.				
Piatra Neamț, str. Prof. Ion Negre, nr. 12 J 27/528/2001, R 14342100		Beneficiar: COMUNA URECHENI, JUDEȚUL NEAMȚ		Proiect nr. 355/2021
Specificatia	Numele si prenumele	Semnatura	Scara 1:500 Data 2021	Faza Obținere Avize
SEF PROIECT	ing. Adrian NECULA			
PROIECTANT	ing. Ana-Maria URSACHE			
PROIECTANT	ing. Claudiu UNGUREANU			
PROIECTANT	ing. Gabriel AMARIEI			
PROIECTANT	ing. Ana-Maria CHIRILA			
Titlu planșă: Plan de situație - Strada Poienitei				Plansa nr.2



v(km/h)	40	L(m)	0.000
U	192.3287g	Le(m)	0.000
R(m)	250.000	C(m)	30.125
Ti(m)	15.081	B(m)	0.454
Te(m)	15.081	Ta(m)	15.081
i(%)	0.000	s(m)	1.0000
lcs(m)	0.000	e	0.000
Coordonate			
Vcb	629884.961N	615354.930E	
Va	629884.961N	615354.930E	
Ti	629898.981N	615349.374E	
Tai	629898.981N	615349.374E	
Tae	629871.711N	615362.131E	
Te	629871.711N	615362.131E	

v(km/h)	30	L(m)	0.000
U	193.4603g	Le(m)	0.000
R(m)	120.000	C(m)	12.327
Ti(m)	6.169	B(m)	0.158
Te(m)	6.169	Ta(m)	6.169
i(%)	2.500	s(m)	1.0000
lcs(m)	20.000	e	0.000
Coordonate			
Vcb	629963.771N	615315.815E	
Va	629963.771N	615315.815E	
Ti	629968.707N	615312.114E	
Tai	629968.707N	615312.114E	
Tae	629958.482N	615318.990E	
Te	629958.482N	615318.990E	

v(km/h)	30	L(m)	0.000
U	189.6046g	Le(m)	0.000
R(m)	90.000	C(m)	14.696
Ti(m)	7.364	B(m)	0.301
Te(m)	7.364	Ta(m)	7.364
i(%)	2.500	s(m)	1.0200
lcs(m)	20.000	e	0.000
Coordonate			
Vcb	629925.119N	615339.015E	
Va	629925.119N	615339.015E	
Ti	629931.433N	615335.225E	
Tai	629931.433N	615335.225E	
Tae	629918.272N	615341.729E	
Te	629918.272N	615341.729E	



VERIFICATOR	ing. Grădinaru T. Ioan	A4;B2;D	REFERAT nr. din	Proiect nr. 355/2021	
S.C. ALIDO PROIECT S.R.L. Piatra Neamț, str. Prof. Ion Negre, nr. 12 J 27/528/2001, R 14342100			Beneficiar: COMUNA URECHENI, JUDEȚUL NEAMȚ	Faza Obținere Avize	
Specificatia	Numele si prenumele	Semnatura	Scara 1:500	Titlu proiect: "Modernizare rețea de drumuri de interes local Comuna Urecheni, Județul Neamț"	
SEF PROIECT	ing. Adrian NECULA	<i>[Signature]</i>	Data 2021		
PROIECTANT	ing. Ana-Maria URSACHE	<i>[Signature]</i>			
PROIECTANT	ing. Claudia UNGUREANU	<i>[Signature]</i>			
PROIECTANT	ing. Gabriel AMARIEI	<i>[Signature]</i>			
PROIECTANT	ing. Ana-Maria CHIRILA	<i>[Signature]</i>		Titlu planșă: Plan de situație - Strada Mărului	Planșa nr.1

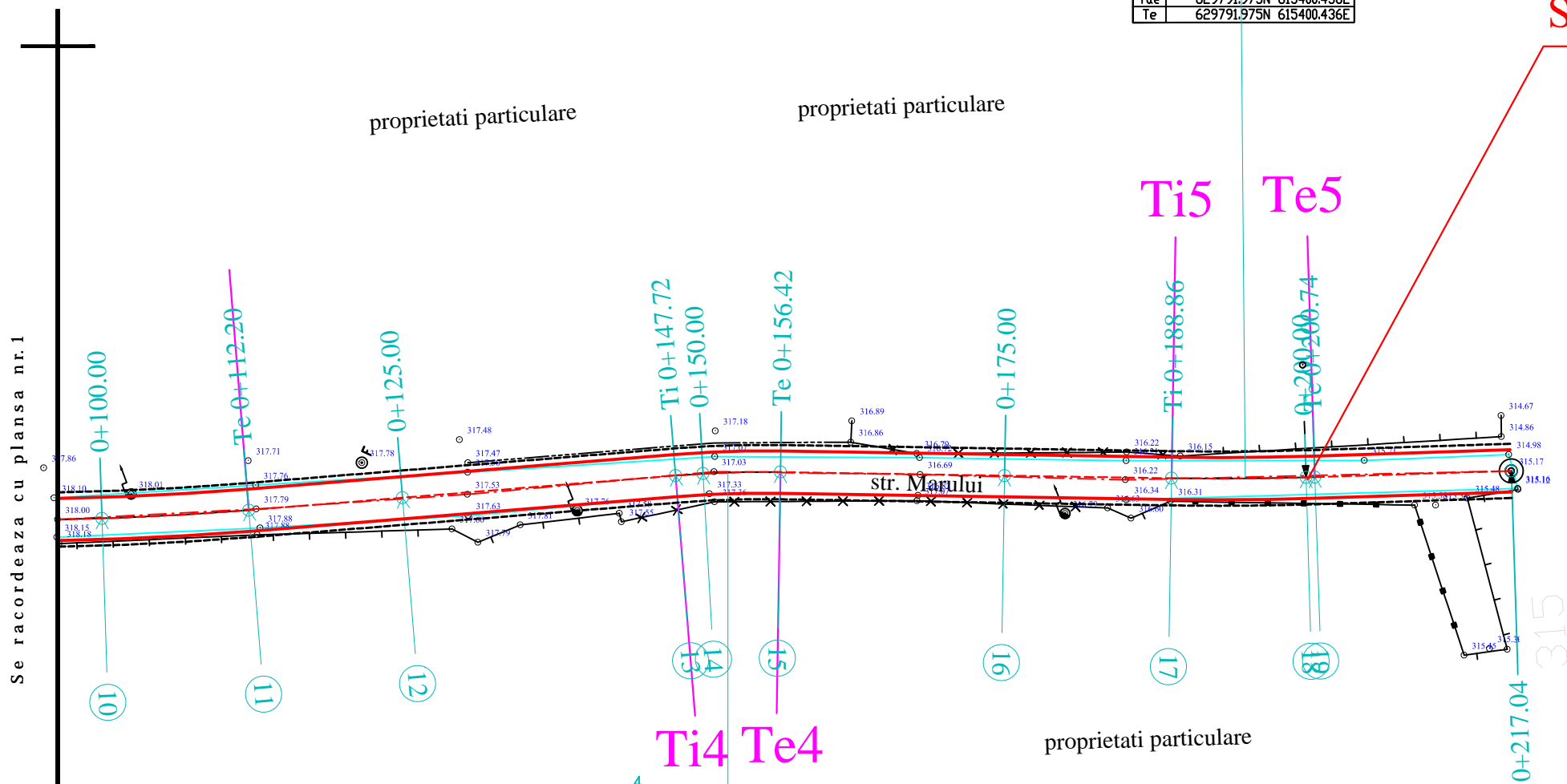
Se racordeaza cu planșa nr.2

5

v[km/h]	40	L[m]	0.000
U	196.9732g	Le[m]	0.000
R[m]	250.000	C[m]	11.886
Ti[m]	5.944	B[m]	0.071
Te[m]	5.944	To[m]	5.944
il[%]	0.000	sl[m]	110.000
lcs[m]	0.000	e	0.000
Coordonate			
Vcb	629797.331N	615397.857E	
Va	629797.331N	615397.857E	
Ti	629802.804N	615395.536E	
Tal	629802.804N	615395.536E	
Tae	629791.975N	615400.436E	
Te	629791.975N	615400.436E	

4

v[km/h]	30	L[m]	0.000
U	193.8450g	Le[m]	0.000
R[m]	90.000	C[m]	8.701
Ti[m]	4.354	B[m]	0.105
Te[m]	4.354	To[m]	4.354
il[%]	2.500	sl[m]	110.200
lcs[m]	20.000	e	0.000
Coordonate			
Vcb	629836.678N	615381.170E	
Va	629836.678N	615381.170E	
Ti	629840.504N	615379.091E	
Tal	629840.504N	615379.091E	
Tae	629832.669N	615382.870E	
Te	629832.669N	615382.870E	

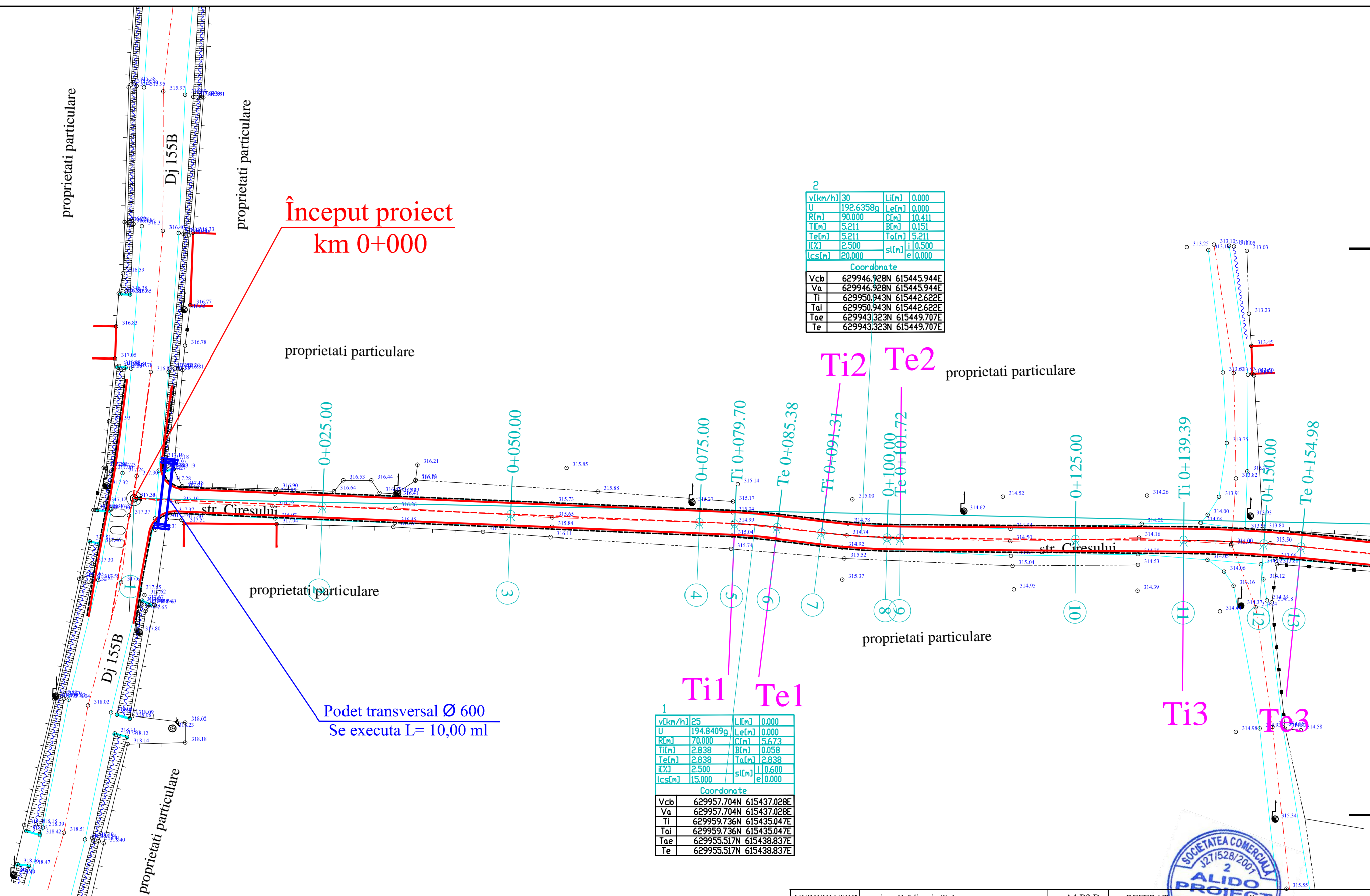


Se racordeaza cu plansa nr.1

Sfârșit proiect
km 0+200



VERIFICATOR	ing. Grădinaru T. Ioan	A4;B2;D	REFERAT nr.	
S.C. ALIDO PROIECT S.R.L. Piatra Neamț, str. Prof. Ion Negre, nr. 12 J 27/528/2001, R 14342100			Beneficiar: COMUNA URECHENI, JUDEȚUL NEAMȚ	Proiect nr. 355/2021
Specificatia	Numele si prenumele	Semnatura	Scara 1:500	Titlu proiect: "Modernizare rețea de drumuri de interes local Comuna Urecheni, Județul Neamț" Titlu planșă: Plan de situație - Strada Mărului
SEF PROIECT	ing. Adrian NECULA	<i>[Signature]</i>	Data 2021	
PROIECTANT	ing. Ana-Maria URSACHE	<i>[Signature]</i>		
PROIECTANT	ing. Claudiu UNGUREANU	<i>[Signature]</i>		
PROIECTANT	ing. Gabriel AMARIEI	<i>[Signature]</i>		
PROIECTANT	ing. Ana-Maria CHIRILA	<i>[Signature]</i>		Faza Obținere Avize Plansa nr.2



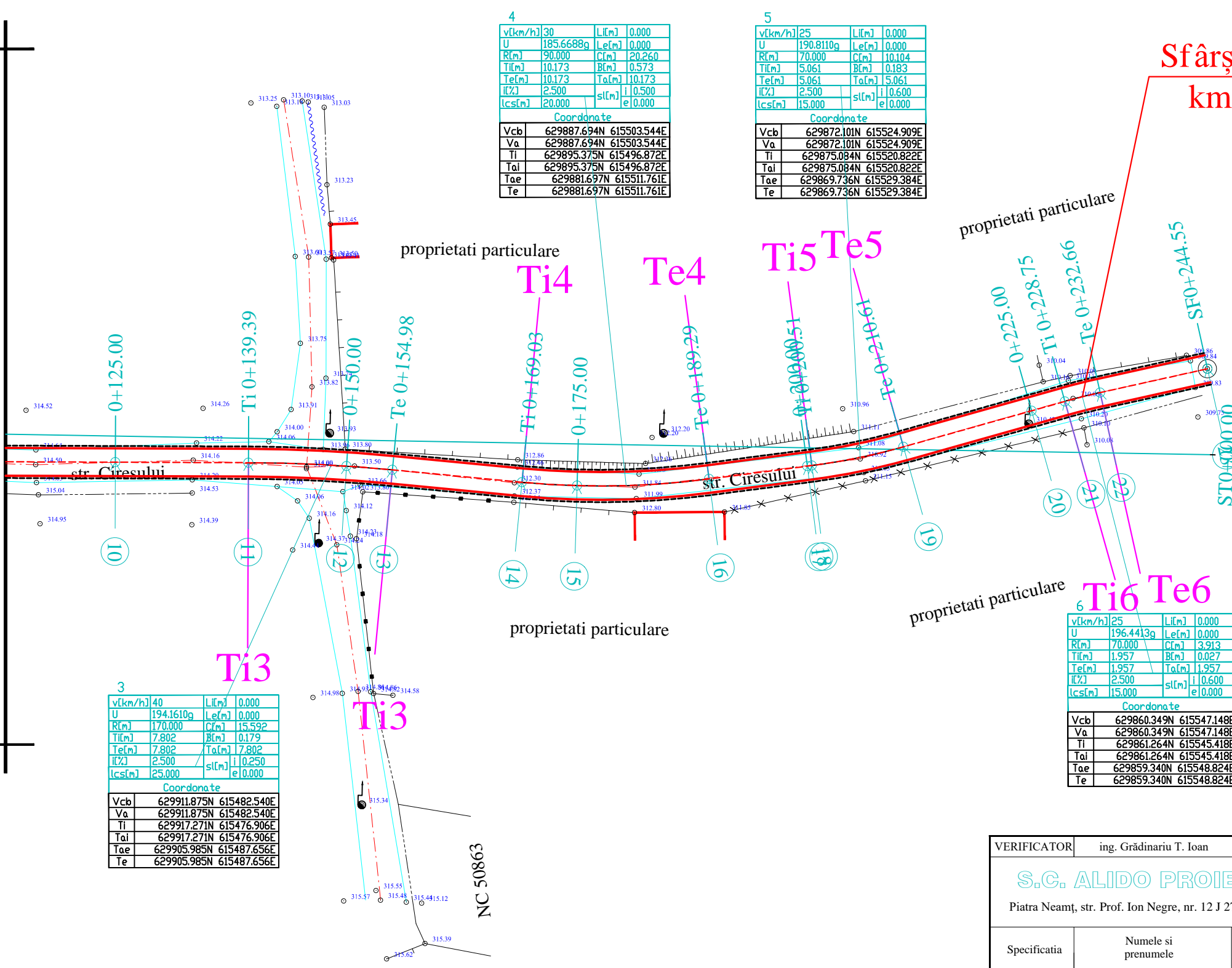
v(km/h)	30	L(m)	0.000
U	192.6358g	Le(m)	0.000
R(m)	90.000	C(m)	10.411
Ti(m)	5.211	B(m)	0.151
Te(m)	5.211	Ta(m)	5.211
I(%)	2.500	sl(m)	110.500
lcs(m)	20.000	e	0.000
Coordonate			
Vcb	629946.928N	615445.944E	
Va	629946.928N	615445.944E	
Ti	629950.943N	615442.622E	
Tai	629950.943N	615442.622E	
Tae	629943.323N	615449.707E	
Te	629943.323N	615449.707E	

v(km/h)	25	L(m)	0.000
U	194.8409g	Le(m)	0.000
R(m)	70.000	C(m)	5.673
Ti(m)	2.838	B(m)	0.058
Te(m)	2.838	Ta(m)	2.838
I(%)	2.500	sl(m)	110.600
lcs(m)	15.000	e	0.000
Coordonate			
Vcb	629957.704N	615437.028E	
Va	629957.704N	615437.028E	
Ti	629959.736N	615435.047E	
Tai	629959.736N	615435.047E	
Tae	629955.517N	615438.837E	
Te	629955.517N	615438.837E	

VERIFICATOR	ing. Grădinaru T. Ioan	A4;B2;D	REFERAT nr. din	Proiect nr. 355/2021
S.C. ALIDO PROIECT S.R.L. Piatra Neamț, str. Prof. Ion Negre, nr. 12 J 27/528/2001, R 14342100			Beneficiar: COMUNA URECHENI, JUDEȚUL NEAMȚ	
Specificatia	Numele si prenumele	Semnatura	Scara 1:500	Titlu proiect: "Modernizare rețea de drumuri de interes local Comuna Urecheni, Județul Neamț" Titlu planșă: Plan de situație - Strada Cireșului
SEF PROIECT	ing. Adrian NECULA	<i>[Signature]</i>	Data 2021	
PROIECTANT	ing. Ana-Maria URSACHE	<i>[Signature]</i>		
PROIECTANT	ing. Claudiu UNGUREANU	<i>[Signature]</i>		
PROIECTANT	ing. Gabriel AMARIEI	<i>[Signature]</i>		
PROIECTANT	ing. Ana-Maria CHIRILA	<i>[Signature]</i>		

Se racordeaza cu planșa nr.2

Se racordeaza cu plansa nr.1



4			
v[km/h]	30	L[m]	0.000
U	185.6688g	Le[m]	0.000
R[m]	90.000	C[m]	20.260
Ti[m]	10.173	B[m]	0.573
Te[m]	10.173	Ta[m]	10.173
l[%]	2.500	sl[m]	1 0.500
lcs[m]	20.000	e	0.000
Coordonate			
Vcb	629887.694N	615503.544E	
Va	629887.694N	615503.544E	
Ti	629895.375N	615496.872E	
Tal	629895.375N	615496.872E	
Tae	629881.697N	615511.761E	
Te	629881.697N	615511.761E	

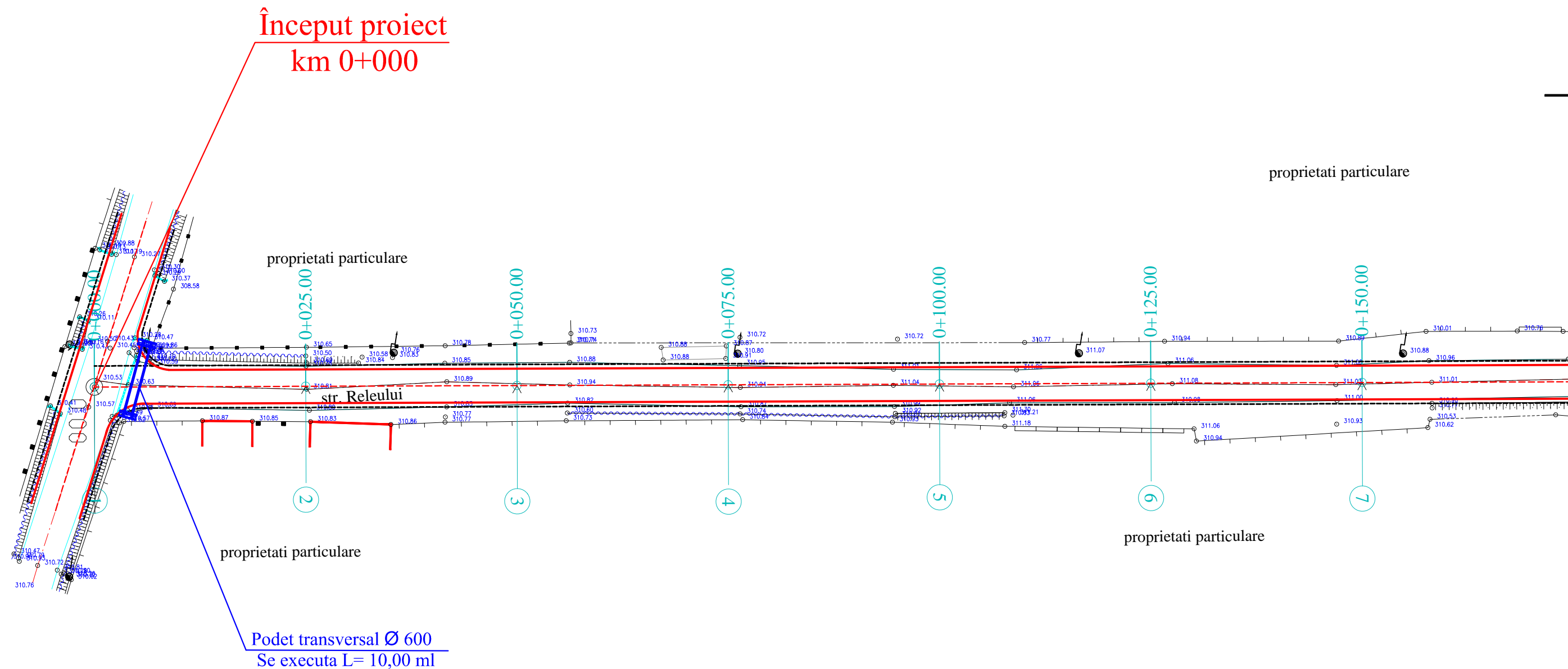
5			
v[km/h]	25	L[m]	0.000
U	190.8110g	Le[m]	0.000
R[m]	70.000	C[m]	10.104
Ti[m]	5.061	B[m]	0.183
Te[m]	5.061	Ta[m]	5.061
l[%]	2.500	sl[m]	1 0.600
lcs[m]	15.000	e	0.000
Coordonate			
Vcb	629872.101N	615524.909E	
Va	629872.101N	615524.909E	
Ti	629875.084N	615520.822E	
Tal	629875.084N	615520.822E	
Tae	629869.736N	615529.384E	
Te	629869.736N	615529.384E	

3			
v[km/h]	40	L[m]	0.000
U	194.1610g	Le[m]	0.000
R[m]	170.000	C[m]	15.592
Ti[m]	7.802	B[m]	0.179
Te[m]	7.802	Ta[m]	7.802
l[%]	2.500	sl[m]	1 0.250
lcs[m]	25.000	e	0.000
Coordonate			
Vcb	629911.875N	615482.540E	
Va	629911.875N	615482.540E	
Ti	629917.271N	615476.906E	
Tal	629917.271N	615476.906E	
Tae	629905.985N	615487.656E	
Te	629905.985N	615487.656E	

6			
v[km/h]	25	L[m]	0.000
U	196.4413g	Le[m]	0.000
R[m]	70.000	C[m]	3.913
Ti[m]	1.957	B[m]	0.027
Te[m]	1.957	Ta[m]	1.957
l[%]	2.500	sl[m]	1 0.600
lcs[m]	15.000	e	0.000
Coordonate			
Vcb	629860.349N	615547.148E	
Va	629860.349N	615547.148E	
Ti	629861.264N	615545.418E	
Tal	629861.264N	615545.418E	
Tae	629859.340N	615548.824E	
Te	629859.340N	615548.824E	



VERIFICATOR	ing. Grădinaru T. Ioan	A4;B2;D	REFERAT nr.	
S.C. ALIDO PROIECT S.R.L. Piatra Neamț, str. Prof. Ion Negre, nr. 12 J 27/528/2001, R 14342100		Beneficiar: COMUNA URECHENI, JUDEȚUL NEAMȚ		Proiect nr. 355/2021
Specificatia	Numele si prenumele	Semnatura	Scara 1:500	Titlu proiect: "Modernizare rețea de drumuri de interes local Comuna Urecheni, Județul Neamț" Titlu planșă: Plan de situație - Strada Cireşului
SEF PROIECT	ing. Adrian NECULA	<i>[Signature]</i>	Data 2021	
PROIECTANT	ing. Ana-Maria URSACHE	<i>[Signature]</i>		
PROIECTANT	ing. Claudiu UNGUREANU	<i>[Signature]</i>		
PROIECTANT	ing. Gabriel AMARIEI	<i>[Signature]</i>		
PROIECTANT	ing. Ana-Maria CHIRILA	<i>[Signature]</i>		Planșa nr.2

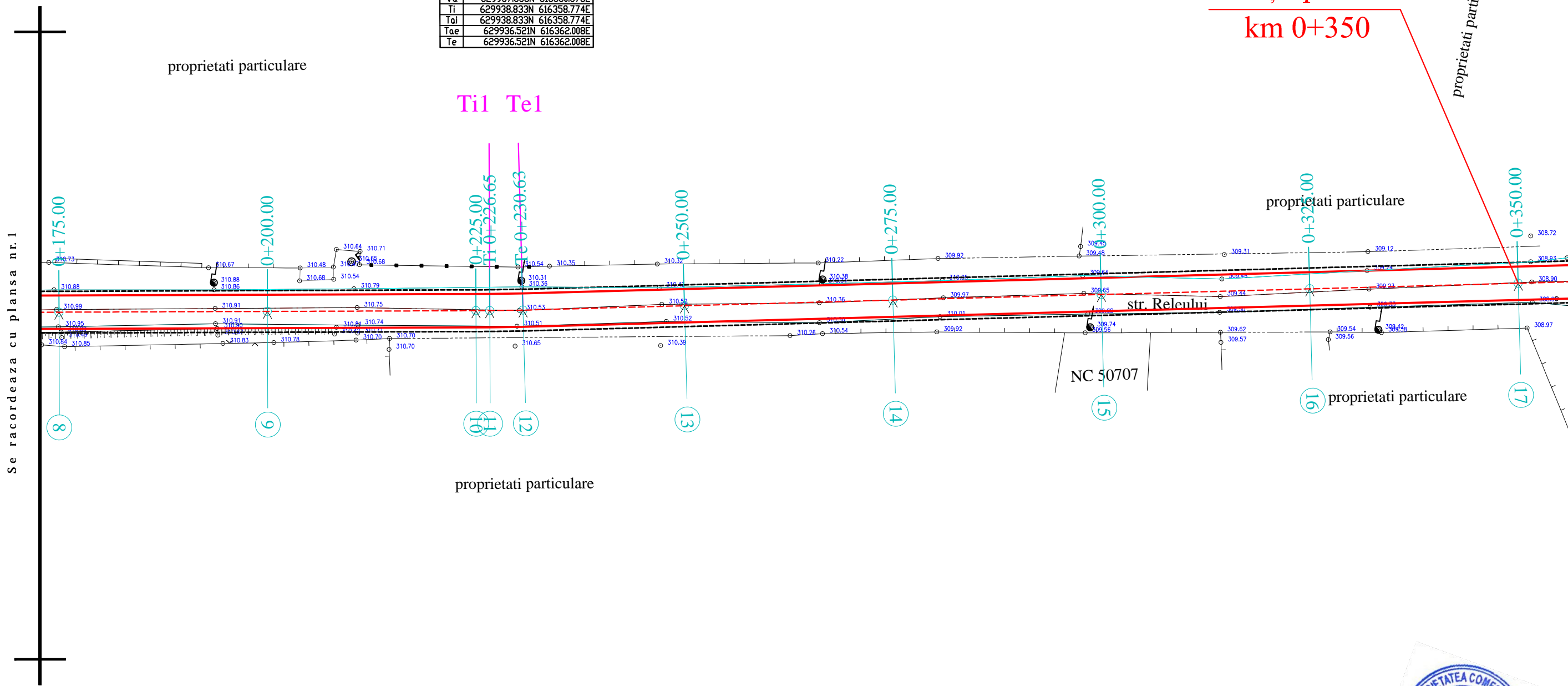


Se racordeaza cu planșa nr.2



VERIFICATOR	ing. Grădinaru T. Ioan	A4;B2;D	REFERAT nr.		
S.C. ALIDO PROIECT S.R.L. Piatra Neamț, str. Prof. Ion Negre, nr. 12 J 27/528/2001, R 14342100		Beneficiar: COMUNA URECHENI, JUDEȚUL NEAMȚ		Proiect nr. 355/2021	
Specificatia	Numele si prenumele	Semnatura	Scara 1:500	Titlu proiect: "Modernizare rețea de drumuri de interes local Comuna Urecheni, Județul Neamț"	
SEF PROIECT	ing. Adrian NECULA	<i>[Signature]</i>	Data 2021		
PROIECTANT	ing. Ana-Maria URSACHE	<i>[Signature]</i>			
PROIECTANT	ing. Claudiu UNGUREANU	<i>[Signature]</i>			
PROIECTANT	ing. Gabriel AMARIEI	<i>[Signature]</i>			
PROIECTANT	ing. Ana-Maria CHIRILA	<i>[Signature]</i>		Titlu planșă: Plan de situație - Strada Releului	Planșa nr.1

v[km/h]	40	L[m]	0.000
U	198.5111g	l _e [m]	0.000
R[m]	170.000	C[m]	3.976
Ti[m]	1.988	B[m]	0.012
Te[m]	1.988	Ta[m]	1.988
i[%]	2.500	s[m]	0.500
lcs[m]	25.000	e	0.000
Coordonate			
Vcb	629937.658N	616360.378E	
Va	629937.658N	616360.378E	
Ti	629938.833N	616358.774E	
Tai	629938.833N	616358.774E	
Tae	629936.521N	616362.008E	
Te	629936.521N	616362.008E	




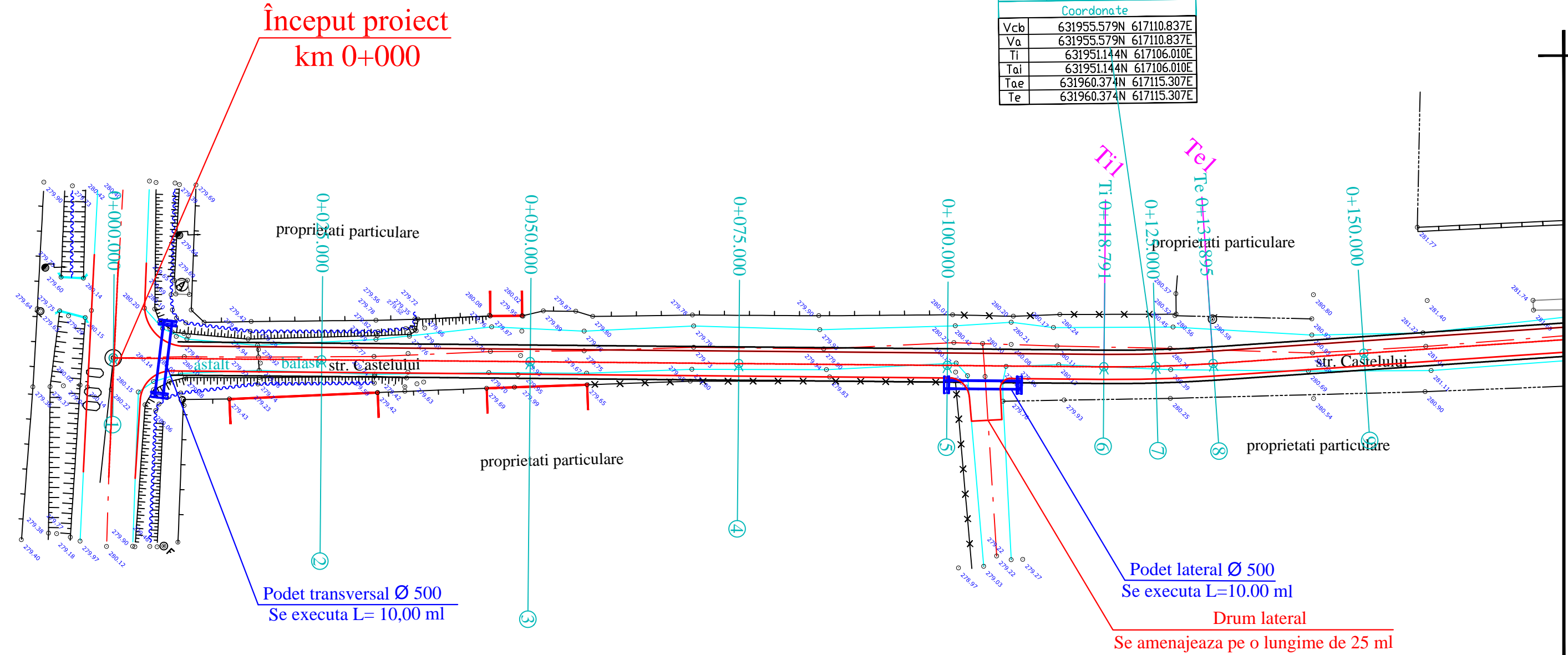
Se racordeaza cu plansa nr.1



VERIFICATOR	ing. Grădinaru T. Ioan	A4;B2;D	REFERAT nr.	
S.C. ALIDO PROIECT S.R.L. Piatra Neamț, str. Prof. Ion Negre, nr. 12 J 27/528/2001, R 14342100		Beneficiar: COMUNA URECHENI, JUDEȚUL NEAMȚ		Proiect nr. 355/2021
Specificatia	Numele si prenumele	Semnatura	Scara 1:500	Titlu proiect: "Modernizare rețea de drumuri de interes local Comuna Urecheni, Județul Neamț" Titlu planșă: Plan de situație - Strada Releului
SEF PROIECT	ing. Adrian NECULA	<i>[Signature]</i>	Data 2021	
PROIECTANT	ing. Ana-Maria URSACHE	<i>[Signature]</i>		
PROIECTANT	ing. Claudiu UNGUREANU	<i>[Signature]</i>		
PROIECTANT	ing. Gabriel AMARIEI	<i>[Signature]</i>		
PROIECTANT	ing. Ana-Maria CHIRILA	<i>[Signature]</i>		
				Faza Obținere Avize Plansa nr.2

v[km/h]	40	Li[m]	0.000
U	195.0929g	Lef[m]	0.000
R[m]	170.000	C[m]	13.104
Ti[m]	6.555	B[m]	0.126
Te[m]	6.555	Ta[m]	6.555
i[%]	2.500	i	0.000
lcs[m]	25.000	e	0.000

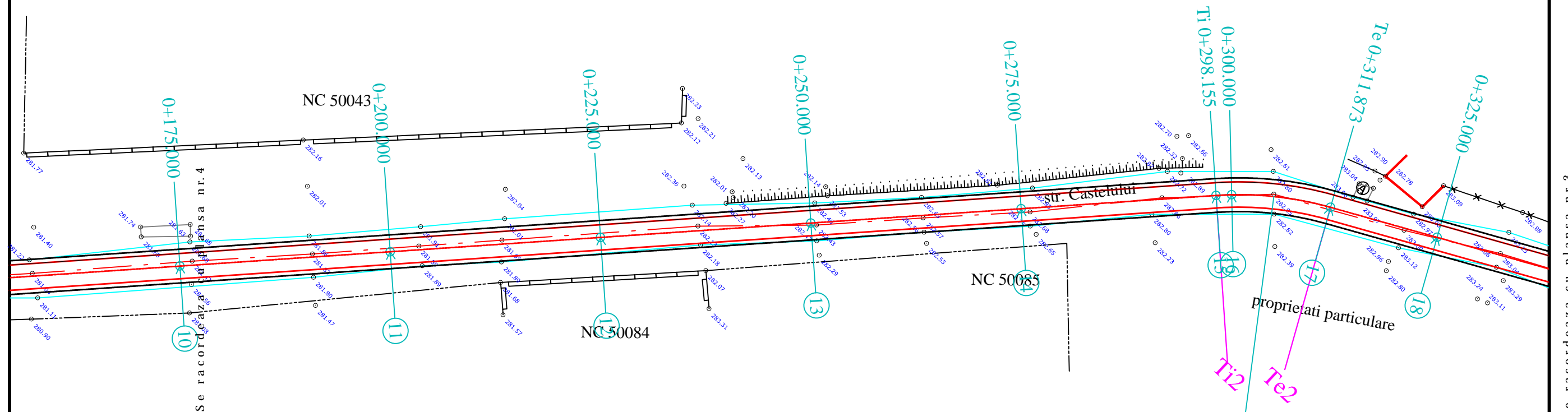
Coordonate	
Vcb	631955.579N 617110.837E
Va	631955.579N 617110.837E
Ti	631951.144N 617106.010E
Tai	631951.144N 617106.010E
Tae	631960.374N 617115.307E
Te	631960.374N 617115.307E



VERIFICATOR	ing. Grădinaru T. Ioan	A4;B2;D	REFERAT nr.	
S.C. ALIDO PROIECT S.R.L. Piatra Neamț, str. Prof. Ion Negre, nr. 12 J 27/528/2001, R 14342100			Beneficiar: COMUNA URECHENI, JUDEȚUL NEAMȚ	Proiect nr. 355/2021
Specificatia	Numele si prenumele	Semnatura	Scara 1:500	Titlu proiect: "Modernizare rețea de drumuri de interes local Comuna Urecheni, Județul Neamț" Titlu planșă: Plan de situație - Strada Castelului
SEF PROIECT	ing. Adrian NECULA	<i>[Signature]</i>	Data 2021	
PROIECTANT	ing. Ana-Maria URSACHE	<i>[Signature]</i>		
PROIECTANT	ing. Claudiu UNGUREANU	<i>[Signature]</i>		
PROIECTANT	ing. Gabriel AMARIEI	<i>[Signature]</i>		
PROIECTANT	ing. Ana-Maria CHIRILA	<i>[Signature]</i>		Plansa nr.1

Se racordeaza cu plansa nr.1

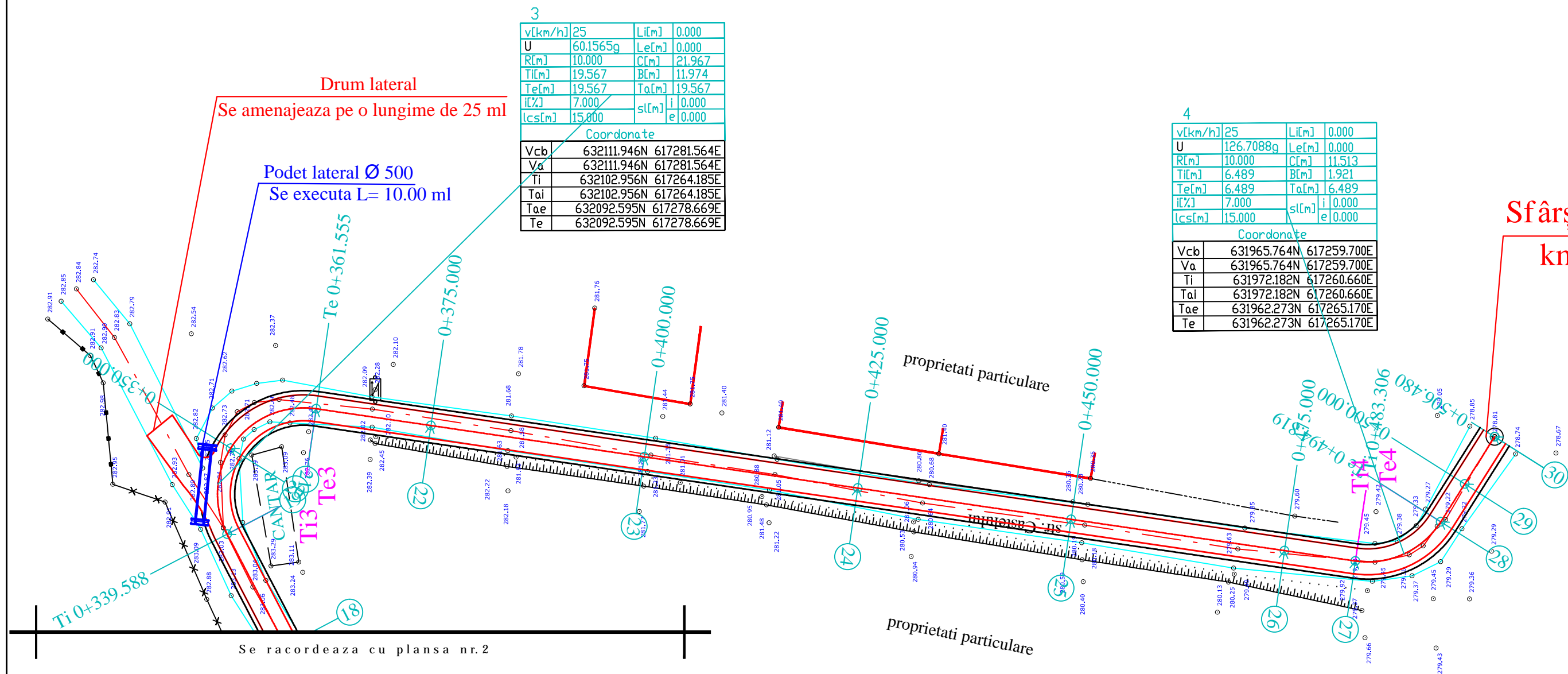
Se racordeaza cu plansa nr.3



v[km/h]	25	L[m]	0.000
U	178.1673g	Le[m]	0.000
R[m]	40.000	C[m]	13.718
Ti[m]	6.927	B[m]	0.595
Te[m]	6.927	Ta[m]	6.927
i[%]	5.500	sa[m]	0.000
lcs[m]	15.000	e[m]	0.000
Coordonate			
Vcb	632087.039N	617233.416E	
Va	632087.039N	617233.416E	
Ti	632081.973N	617228.692E	
Tai	632081.973N	617228.692E	
Tae	632090.222N	617239.568E	
Te	632090.222N	617239.568E	



VERIFICATOR	ing. Grădinaru T. Ioan	A4;B2;D	REFERAT nr.	
S.C. ALIDO PROIECT S.R.L.		Beneficiar:		Proiect nr. 355/2021
Piatra Neamț, str. Prof. Ion Negre, nr. 12 J 27/528/2001, R 14342100		COMUNA URECHENI, JUDEȚUL NEAMȚ		
Specificatia	Numele si prenumele	Semnatura	Scara 1:500	Faza Obținere Avize
SEF PROIECT	ing. Adrian NECULA	<i>[Signature]</i>		
PROIECTANT	ing. Ana-Maria URSACHE	<i>[Signature]</i>		Titlu proiect: "Modernizare rețea de drumuri de interes local Comuna Urecheni, Județul Neamț"
PROIECTANT	ing. Claudiu UNGUREANU	<i>[Signature]</i>		
PROIECTANT	ing. Gabriel AMARIEI	<i>[Signature]</i>	Data 2021	
PROIECTANT	ing. Ana-Maria CHIRILA	<i>[Signature]</i>		
Titlu planșă:				Plansa nr.2
Plan de situație - Strada Castelului				



3

v[km/h]	25	Li[m]	0.000
U	60.1565g	Le[m]	0.000
R[m]	10.000	C[m]	21.967
Ti[m]	19.567	B[m]	11.974
Te[m]	19.567	Ta[m]	19.567
i[%]	7.000	s[m]	i 0.000
lcs[m]	15.000	e	0.000
Coordonate			
Vcb	632111.946N	617281.564E	
Va	632111.946N	617281.564E	
Ti	632102.956N	617264.185E	
Tai	632102.956N	617264.185E	
Tae	632092.595N	617278.669E	
Te	632092.595N	617278.669E	

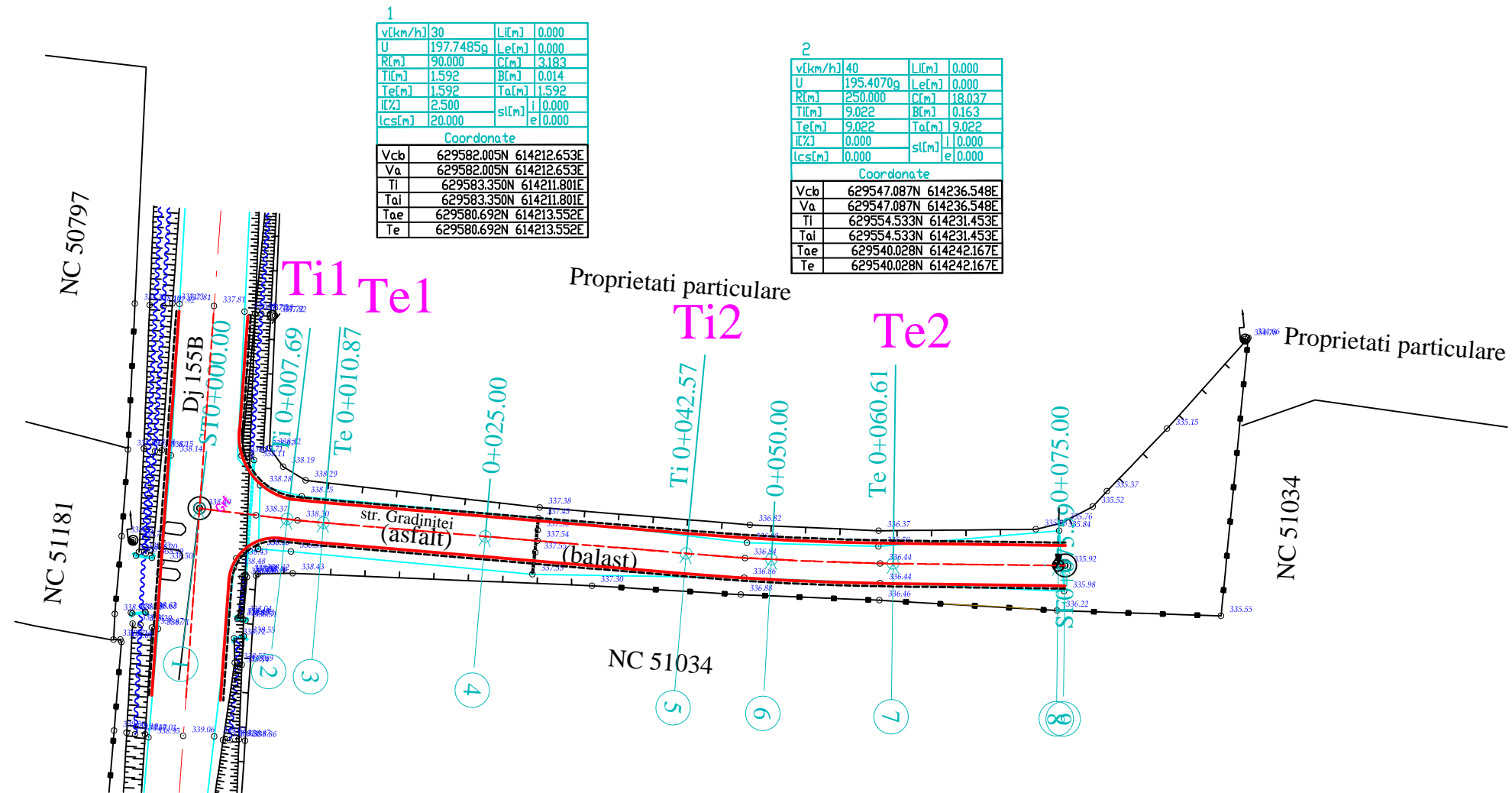
4

v[km/h]	25	Li[m]	0.000
U	126.7088g	Le[m]	0.000
R[m]	10.000	C[m]	11.513
Ti[m]	6.489	B[m]	1.921
Te[m]	6.489	Ta[m]	6.489
i[%]	7.000	s[m]	i 0.000
lcs[m]	15.000	e	0.000
Coordonate			
Vcb	631965.764N	617259.700E	
Va	631965.764N	617259.700E	
Ti	631972.182N	617260.660E	
Tai	631972.182N	617260.660E	
Tae	631962.273N	617265.170E	
Te	631962.273N	617265.170E	

Sfârșit proiect
km 0+506



VERIFICATOR	ing. Grădinaru T. Ioan	A4;B2;D	REFERAT nr. din	Proiect nr. 355/2021
S.C. ALIDO PROIECT S.R.L. Piatra Neamț, str. Prof. Ion Negre, nr. 12 J 27/528/2001, R 14342100			Beneficiar: COMUNA URECHENI, JUDEȚUL NEAMȚ	
Specificatia	Numele si prenumele	Semnatura	Titlu proiect: "Modernizare rețea de drumuri de interes local Comuna Urecheni, Județul Neamț"	Faza Obținere Avize
SEF PROIECT	ing. Adrian NECULA	<i>[Signature]</i>		
PROIECTANT	ing. Ana-Maria URSACHE	<i>[Signature]</i>		
PROIECTANT	ing. Claudiu UNGUREANU	<i>[Signature]</i>		
PROIECTANT	ing. Gabriel AMARIEI	<i>[Signature]</i>		
PROIECTANT	ing. Ana-Maria CHIRILA	<i>[Signature]</i>	Titlu planșă: Plan de situație - Strada Castelului	Planșa nr.3



1

v[km/h]	30	L[m]	0.000
U	197.7485g	Le[m]	0.000
R[m]	90.000	C[m]	3.183
Ti[m]	1.592	B[m]	0.014
Te[m]	1.592	To[m]	1.592
I[%]	2.500	i	0.000
lcs[m]	20.000	e	0.000

Coordonate

Vcb	629582.005N	614212.653E
Va	629582.005N	614212.653E
Ti	629583.350N	614211.801E
Tai	629583.350N	614211.801E
Tae	629580.692N	614213.552E
Te	629580.692N	614213.552E

2

v[km/h]	40	L[m]	0.000
U	195.4070g	Le[m]	0.000
R[m]	250.000	C[m]	18.037
Ti[m]	9.022	B[m]	0.163
Te[m]	9.022	To[m]	9.022
I[%]	0.000	i	0.000
lcs[m]	0.000	e	0.000

Coordonate

Vcb	629547.087N	614236.548E
Va	629547.087N	614236.548E
Ti	629554.533N	614231.453E
Tai	629554.533N	614231.453E
Tae	629540.028N	614242.167E
Te	629540.028N	614242.167E



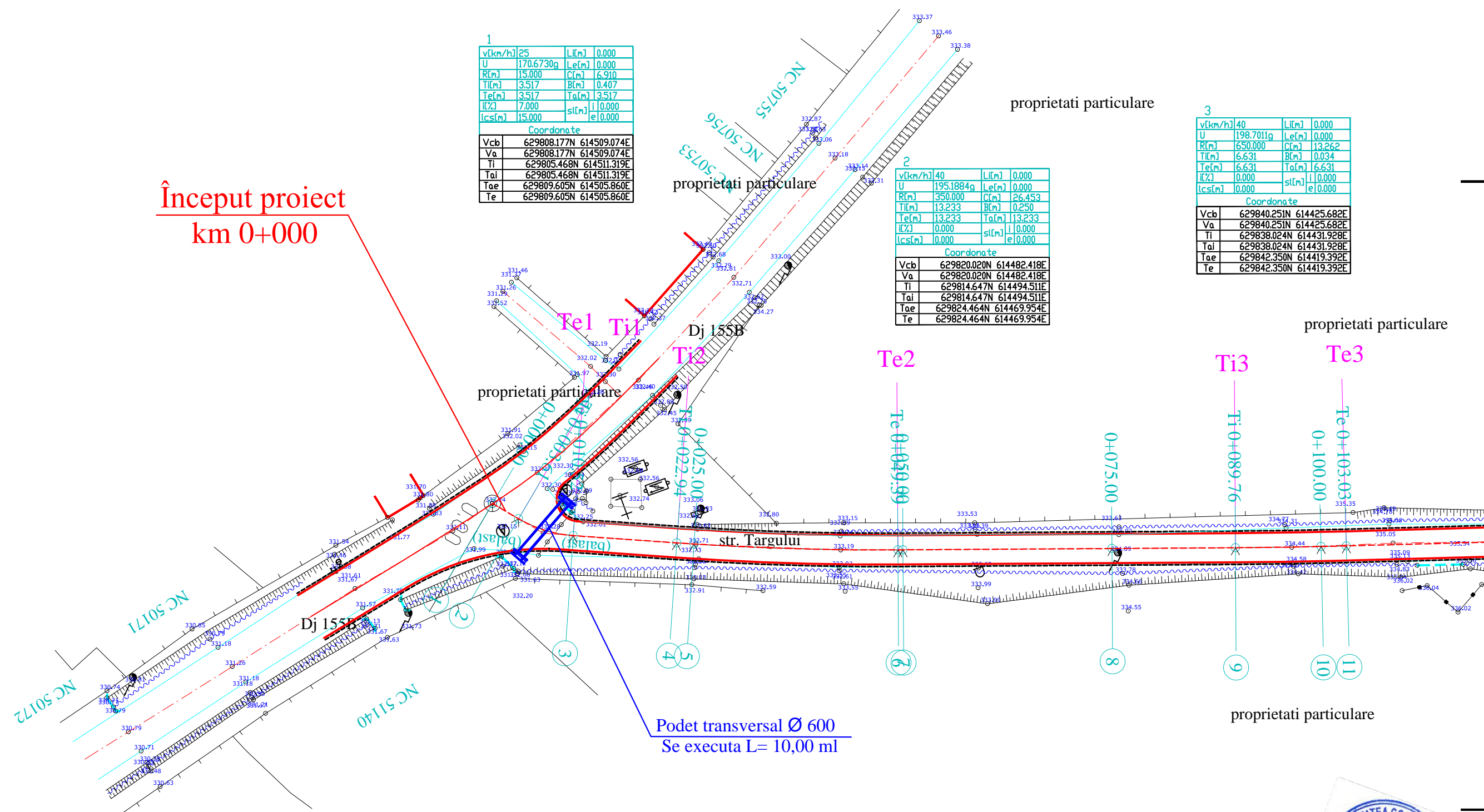
VERIFICATOR	ing. Grădinaru T. Ioan	A4;B2;D	REFERAT nr.	
S.C. ALIDO PROIECT S.R.L. Piatra Neamț, str. Prof. Ion Negre, nr. 12 J 27/528/2001, R 14342100			Beneficiar:	Proiect nr. 355/2021
			COMUNA URECHENI, JUDEȚUL NEAMȚ	
Specificatia	Numele si prenumele	Semnatura	Titlu proiect: "Modernizare rețea de drumuri de interes local Comuna Urecheni, Județul Neamț"	Faza Obținere Avize
SEF PROIECT	ing. Adrian NECULA	<i>[Signature]</i>		
PROIECTANT	ing. Ana-Maria URSACHE	<i>[Signature]</i>		
PROIECTANT	ing. Claudiu UNGUREANU	<i>[Signature]</i>		
PROIECTANT	ing. Gabriel AMARIEI	<i>[Signature]</i>		
PROIECTANT	ing. Ana-Maria CHIRILA	<i>[Signature]</i>	Titlu planșă: Plan de situație - Strada Gradiniței	Planșa nr.1

Început proiect
km 0+000

v[km/h]	25	L[m]	0.000
U	170.6730g	Le[m]	0.000
R[m]	15.000	C[m]	6.910
Ti[m]	3.517	B[m]	0.407
Te[m]	3.517	Ta[m]	3.517
i[%]	7.000	s[m]	1.000
lcs[m]	15.000	e[m]	0.000
Coordonate			
Vcb	629808.177N	614509.074E	
Va	629808.177N	614509.074E	
Ti	629805.468N	614511.319E	
Ta	629805.468N	614511.319E	
Tae	629809.605N	614505.860E	
Te	629809.605N	614505.860E	

v[km/h]	40	L[m]	0.000
U	195.1884g	Le[m]	0.000
R[m]	350.000	C[m]	26.453
Ti[m]	13.233	B[m]	0.250
Te[m]	13.233	Ta[m]	13.233
i[%]	0.000	s[m]	1.000
lcs[m]	0.000	e[m]	0.000
Coordonate			
Vcb	629820.020N	614482.418E	
Va	629820.020N	614482.418E	
Ti	629814.647N	614494.511E	
Ta	629814.647N	614494.511E	
Tae	629824.464N	614469.954E	
Te	629824.464N	614469.954E	

v[km/h]	40	L[m]	0.000
U	198.7011g	Le[m]	0.000
R[m]	650.000	C[m]	13.262
Ti[m]	6.631	B[m]	0.034
Te[m]	6.631	Ta[m]	6.631
i[%]	0.000	s[m]	1.000
lcs[m]	0.000	e[m]	0.000
Coordonate			
Vcb	629840.251N	614425.682E	
Va	629840.251N	614425.682E	
Ti	629838.024N	614431.928E	
Ta	629838.024N	614431.928E	
Tae	629842.350N	614419.392E	
Te	629842.350N	614419.392E	



Podet transversal Ø 600
Se executa L= 10,00 ml




VERIFICATOR	ing. Grădinaru T. Ioan	A4;B2;D	REFERAT nr.	
S.C. ALIDO PROIECT S.R.L. Piatra Neamț, str. Prof. Ion Negre, nr. 12 J 27/528/2001, R 14342100		Beneficiar: COMUNA URECHENI, JUDEȚUL NEAMȚ		Proiect nr. 355/2021
Specificatia	Numele si prenumele	Semnatura	Scara 1:500	Titlu proiect: "Modernizare rețea de drumuri de interes local Comuna Urecheni, Județul Neamț" Titlu planșă: Plan de situație - Strada Targului
SEF PROIECT	ing. Adrian NECULA	<i>[Signature]</i>	Data 2021	
PROIECTANT	ing. Ana-Maria URSACHE	<i>[Signature]</i>		
PROIECTANT	ing. Claudiu UNGUREANU	<i>[Signature]</i>		
PROIECTANT	ing. Gabriel AMARIEI	<i>[Signature]</i>		
PROIECTANT	ing. Ana-Maria CHIRILA	<i>[Signature]</i>		
				Faza Obținere Avize
				Planșa nr.1

Se racordeaza cu planșa nr.2

5			
v[km/h]	40	L[m]	0,000
U	197,9702g	Le[m]	0,000
R[m]	350,000	C[m]	11,159
Ti[m]	5,580	B[m]	0,044
Te[m]	5,580	Ta[m]	5,580
l[%]	0,000	s[m]	1,000
lcs[m]	0,000	e	0,000

Coordonate	
Vcb	629899,462N 614259,218E
Va	629899,462N 614259,218E
Ti	629897,545N 614264,459E
Tal	629897,545N 614264,459E
Tae	629901,211N 614253,919E
Te	629901,211N 614253,919E



4			
v[km/h]	40	L[m]	0,000
U	198,9725g	Le[m]	0,000
R[m]	680,000	C[m]	10,975
Ti[m]	5,487	B[m]	0,022
Te[m]	5,487	Ta[m]	5,487
l[%]	0,000	s[m]	1,000
lcs[m]	0,000	e	0,000

Coordonate	
Vcb	629852,105N 614390,163E
Va	629852,105N 614390,163E
Ti	629850,368N 614395,368E
Tal	629850,368N 614395,368E
Tae	629853,926N 614384,987E
Te	629853,926N 614384,987E

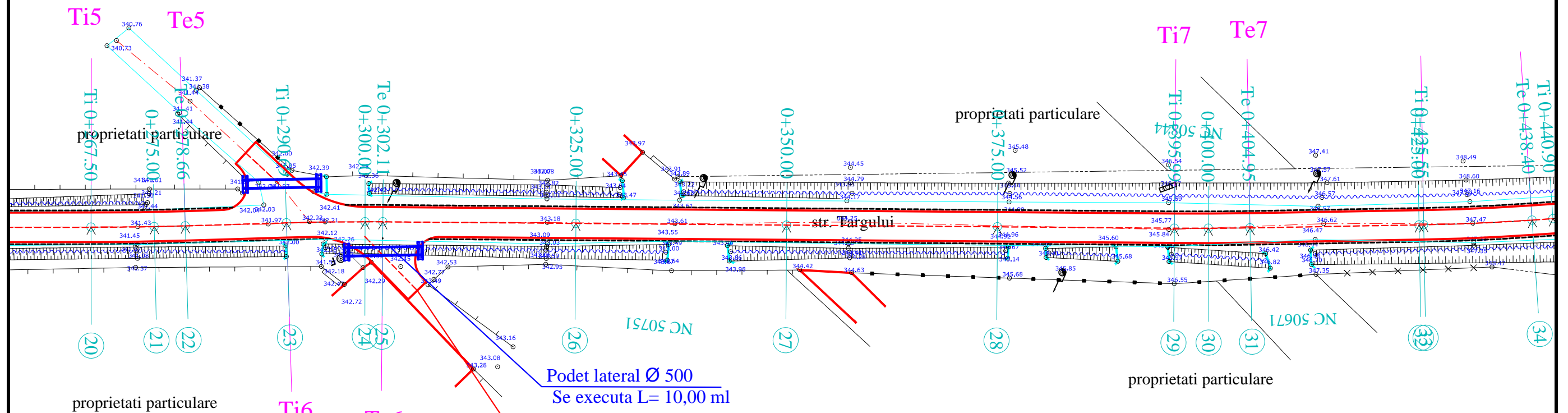


VERIFICATOR	ing. Grădinaru T. Ioan	A4;B2;D	REFERAT nr.	Proiect nr. 355/2021
S.C. ALIDO PROIECT S.R.L.		Beneficiar		COMUNA URECHENI, JUDEȚUL NEAMȚ
Piatra Neamț, str. Prof. Ion Negre, nr. 12 J 27/528/2001, R 14342100				
Specificatia	Numele si prenumele	Semnatura	Scara 1:500	Titlu proiect: "Modernizare rețea de drumuri de interes local Comuna Urecheni, Județul Neamț"
SEF PROIECT	ing. Adrian NECULA	<i>[Signature]</i>		
PROIECTANT	ing. Ana-Maria URSACHE	<i>[Signature]</i>	Data 2021	Titlu planșă: Plan de situație - Strada Targului
PROIECTANT	ing. Claudiu UNGUREANU	<i>[Signature]</i>		
PROIECTANT	ing. Gabriel AMARIEI	<i>[Signature]</i>		
PROIECTANT	ing. Ana-Maria CHIRILA	<i>[Signature]</i>		
				Faza Obținere Avize
				Planșa nr.2

Se racordeaza cu plansa nr.2

Se racordeaza cu plansa nr. 4

v[km/h]	40	L[m]	0.000
U	198.3695g	Le[m]	0.000
R[m]	350.000	C[m]	8.964
Ti[m]	4.482	B[m]	0.029
Te[m]	4.482	Ta[m]	4.482
i[%]	0.000	i	0.000
lcs[m]	0.000	sl[m]	e
Coordonate			
Vcb	629943.126N	614139.563E	
Va	629943.126N	614139.563E	
Ti	629941.560N	614143.763E	
Tal	629941.560N	614143.763E	
Tae	629944.584N	614135.324E	
Te	629944.584N	614135.324E	



v[km/h]	40	L[m]	0.000
U	197.5767g	Le[m]	0.000
R[m]	300.000	C[m]	11.419
Ti[m]	5.710	B[m]	0.054
Te[m]	5.710	Ta[m]	5.710
i[%]	0.000	i	0.000
lcs[m]	0.000	sl[m]	e
Coordonate			
Vcb	629906.770N	614237.077E	
Va	629906.770N	614237.077E	
Ti	629904.980N	614242.499E	
Tal	629904.980N	614242.499E	
Tae	629908.765N	614231.726E	
Te	629908.765N	614231.726E	

Drum lateral
Se amenajeaza pe o lungime de 25 ml

Podet lateral Ø 500
Se executa L= 10,00 ml



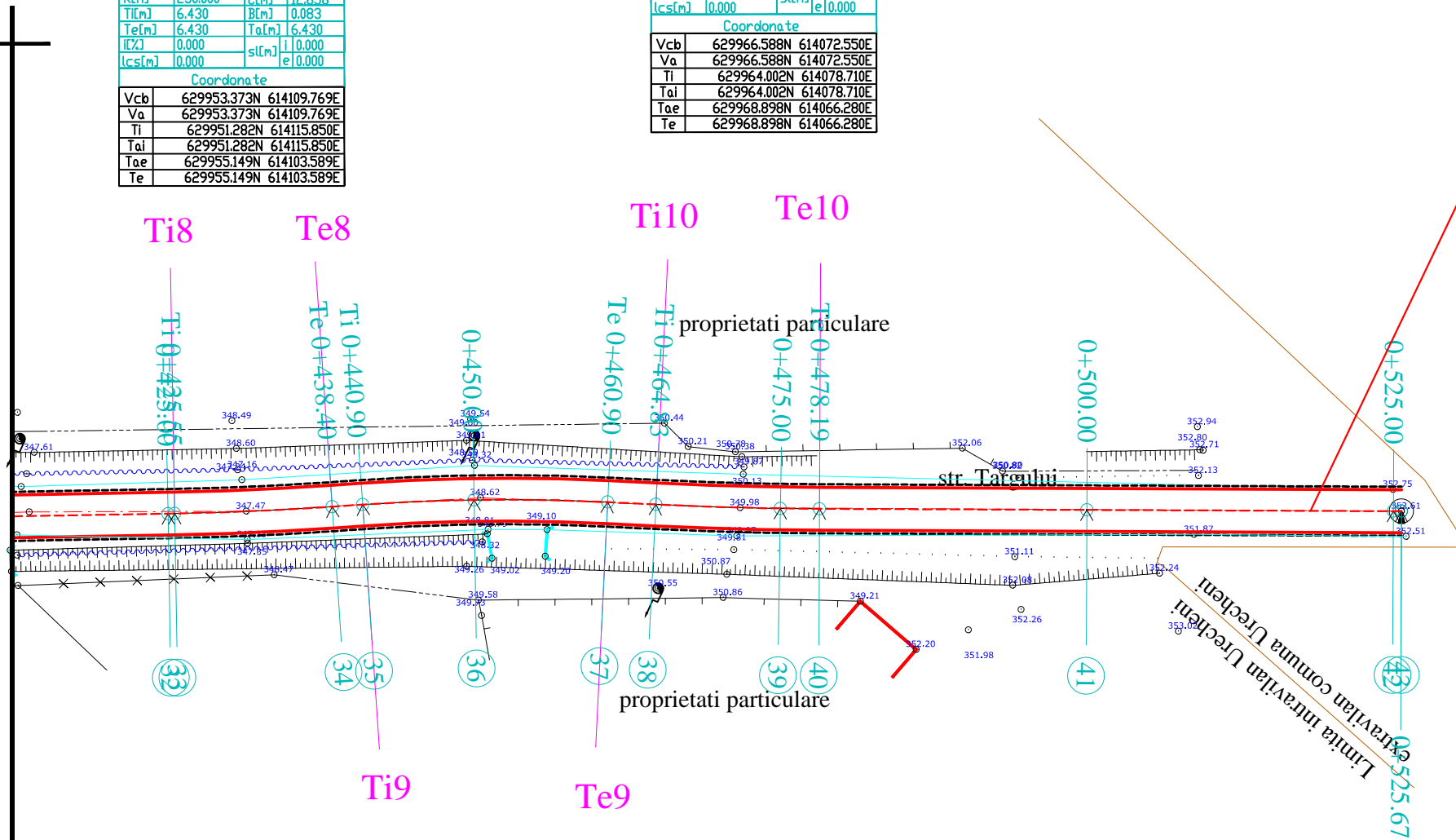
VERIFICATOR	ing. Grădinaru T. Ioan	A4;B2;D	REFERAT nr. ... din
S.C. ALIDO PROIECT S.R.L. Piatra Neamț, str. Prof. Ion Negre, nr. 12 J 27/528/2001, R 14342100		Beneficiar: COMUNA URECHENI, JUDEȚUL NEAMȚ	
Specificatia	Numele si prenumele	Semnatura	Scara 1:500
SEF PROIECT	ing. Adrian NECULA	<i>[Signature]</i>	Data 2021
PROIECTANT	ing. Ana-Maria URSACHE	<i>[Signature]</i>	
PROIECTANT	ing. Claudiu UNGUREANU	<i>[Signature]</i>	
PROIECTANT	ing. Gabriel AMARIEI	<i>[Signature]</i>	
PROIECTANT	ing. Ana-Maria CHIRILA	<i>[Signature]</i>	
Titlu proiect: "Modernizare rețea de drumuri de interes local Comuna Urecheni, Județul Neamț"			Proiect nr. 355/2021
Titlu planșă: Plan de situație - Strada Targului			Plansa nr.3

Se racordeaza cu plansa nr.3

8			
v[km/h]	40	L[m]	0.000
U	196.7258g	Le[m]	0.000
R[m]	250.000	C[m]	12.858
Ti[m]	6.430	B[m]	0.083
Te[m]	6.430	Ta[m]	6.430
i[%]	0.000	s[m]	0.000
lcs[m]	0.000	e[m]	0.000
Coordonate			
Vcb	629953.373N	614109.769E	
Va	629953.373N	614109.769E	
Ti	629951.282N	614115.850E	
Tal	629951.282N	614115.850E	
Tae	629955.149N	614103.589E	
Te	629955.149N	614103.589E	

10			
v[km/h]	40	L[m]	0.000
U	197.1648g	Le[m]	0.000
R[m]	300.000	C[m]	13.360
Ti[m]	6.681	B[m]	0.074
Te[m]	6.681	Ta[m]	6.681
i[%]	0.000	s[m]	0.000
lcs[m]	0.000	e[m]	0.000
Coordonate			
Vcb	629966.588N	614072.550E	
Va	629966.588N	614072.550E	
Ti	629964.002N	614078.710E	
Tal	629964.002N	614078.710E	
Tae	629968.898N	614066.280E	
Te	629968.898N	614066.280E	

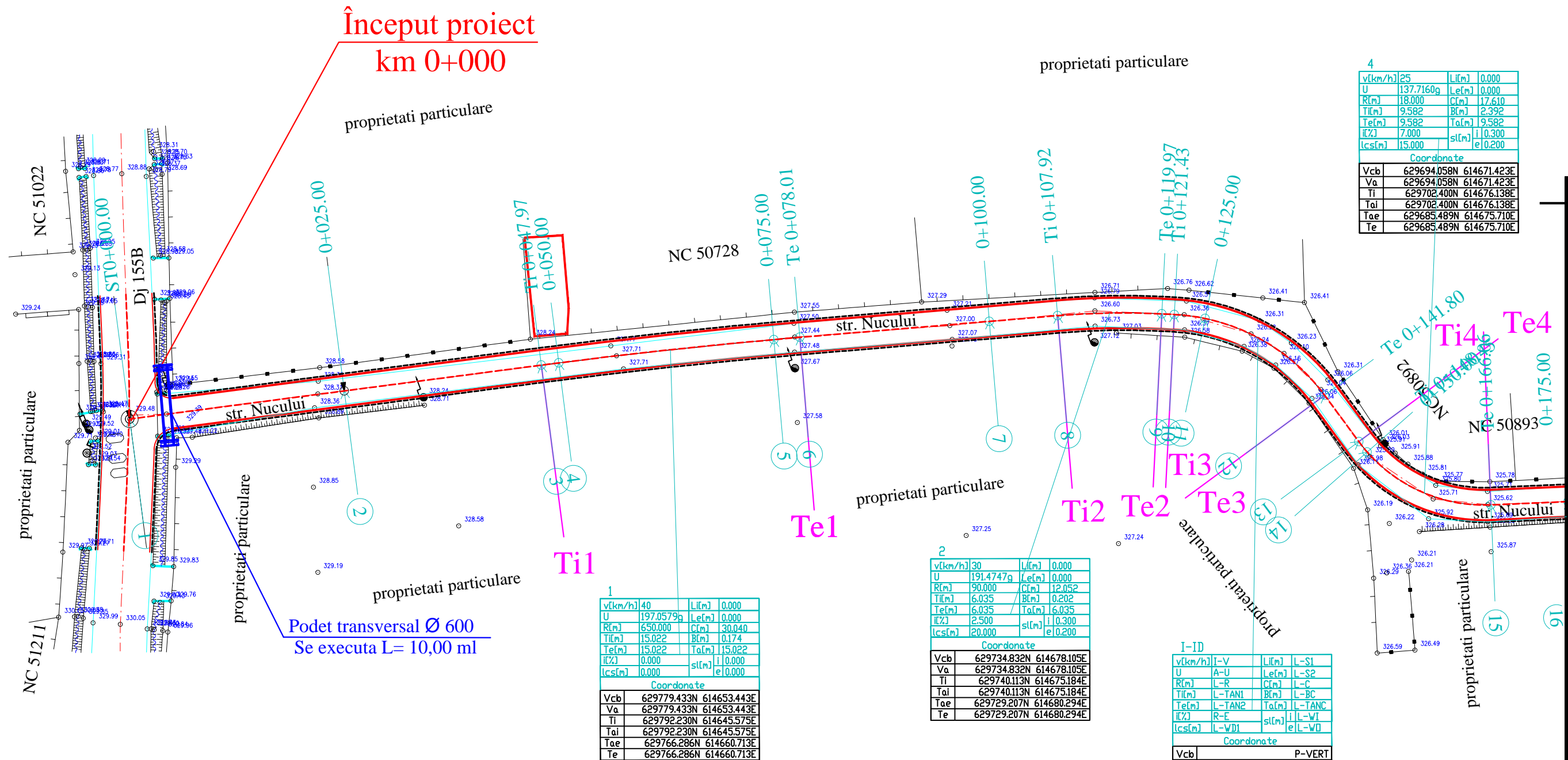
9			
v[km/h]	40	L[m]	0.000
U	192.5091g	Le[m]	0.000
R[m]	170.000	C[m]	20.003
Ti[m]	10.013	B[m]	0.295
Te[m]	10.013	Ta[m]	10.013
i[%]	2.500	s[m]	0.250
lcs[m]	25.000	e[m]	0.000
Coordonate			
Vcb	629958.603N	614091.569E	
Va	629958.603N	614091.569E	
Ti	629955.838N	614101.193E	
Tal	629955.838N	614101.193E	
Tae	629962.479N	614082.337E	
Te	629962.479N	614082.337E	



Sfârșit proiect
km 0+515



VERIFICATOR	ing. Grădinaru T. Ioan	A4;B2;D	REFERAT nr. din	
S.C. ALIDO PROIECT S.R.L. Piatra Neamț, str. Prof. Ion Negre, nr. 12 J 27/528/2001, R 14342100			Beneficiar: COMUNA URECHENI, JUDEȚUL NEAMȚ	Proiect nr. 355/2021
Specificatia	Numele si prenumele	Semnatura	Scara 1:500	Titlu proiect: "Modernizare rețea de drumuri de interes local Comuna Urecheni, Județul Neamț" Titlu planșă: Plan de situație - Strada Targului
SEF PROIECT	ing. Adrian NECULA	<i>[Signature]</i>	Data 2021	
PROIECTANT	ing. Ana-Maria URSACHE	<i>[Signature]</i>		
PROIECTANT	ing. Claudiu UNGUREANU	<i>[Signature]</i>		
PROIECTANT	ing. Gabriel AMARIEI	<i>[Signature]</i>		
PROIECTANT	ing. Ana-Maria CHIRILA	<i>[Signature]</i>		Faza Obținere Avize Planșa nr.4



Început proiect
km 0+000

v[km/h]	25	L[m]	0.000
U	137.7160g	Le[m]	0.000
R[m]	18.000	C[m]	17.610
Tl[m]	9.582	B[m]	2.392
Te[m]	9.582	Ta[m]	9.582
I[%]	7.000	sl[m]	0.300
Ics[m]	15.000	e	0.200
Coordonate			
Vcb	629694.058N	614671.423E	
Va	629694.058N	614671.423E	
Ti	629702.400N	614676.138E	
Tal	629702.400N	614676.138E	
Tae	629685.489N	614675.710E	
Te	629685.489N	614675.710E	

v[km/h]	40	L[m]	0.000
U	197.0579g	Le[m]	0.000
R[m]	650.000	C[m]	30.040
Tl[m]	15.022	B[m]	0.174
Te[m]	15.022	Ta[m]	15.022
I[%]	0.000	sl[m]	0.000
Ics[m]	0.000	e	0.000
Coordonate			
Vcb	629779.433N	614653.443E	
Va	629779.433N	614653.443E	
Ti	629792.230N	614645.575E	
Tal	629792.230N	614645.575E	
Tae	629766.286N	614660.713E	
Te	629766.286N	614660.713E	

v[km/h]	30	L[m]	0.000
U	191.4747g	Le[m]	0.000
R[m]	90.000	C[m]	12.052
Tl[m]	6.035	B[m]	0.202
Te[m]	6.035	Ta[m]	6.035
I[%]	2.500	sl[m]	0.300
Ics[m]	20.000	e	0.200
Coordonate			
Vcb	629734.832N	614678.105E	
Va	629734.832N	614678.105E	
Ti	629740.113N	614675.184E	
Tal	629740.113N	614675.184E	
Tae	629729.207N	614680.294E	
Te	629729.207N	614680.294E	

I-ID			
v[km/h]	I-V	L[m]	L-SI
U	A-U	Le[m]	L-S2
R[m]	L-R	C[m]	L-C
Tl[m]	L-TAN1	B[m]	L-BC
Te[m]	L-TAN2	Ta[m]	L-TANC
I[%]	R-E	sl[m]	L-VI
Ics[m]	L-WD1	e	L-WD
Coordonate			
Vcb		P-VERT	
Va		P-VERTC	
Ti		P-TANI	
Tal		P-SIC	
Tae		P-S2C	
Te		P-TAN2	



VERIFICATOR	ing. Grădinaru T. Ioan	A4;B2;D	REFERAT nr. din
S.C. ALIDO PROIECT S.R.L. Piatra Neamț, str. Prof. Ion Negre, nr. 12 J 27/528/2001, R 14342100		Beneficiar: COMUNA URECHENI, JUDEȚUL NEAMȚ	
Specificatia	Numele si prenumele	Semnatura	Scara 1:500
SEF PROIECT	ing. Adrian NECULA	<i>[Signature]</i>	Data 2021
PROIECTANT	ing. Ana-Maria URSACHE	<i>[Signature]</i>	
PROIECTANT	ing. Claudiu UNGUREANU	<i>[Signature]</i>	
PROIECTANT	ing. Gabriel AMARIEI	<i>[Signature]</i>	
PROIECTANT	ing. Ana-Maria CHIRILA	<i>[Signature]</i>	
Titlu proiect: "Modernizare rețea de drumuri de interes local Comuna Urecheni, Județul Neamț"			Proiect nr. 355/2021
Titlu planșă: Plan de situație - Strada Nucului			Planșa nr. 1

Se racordeaza cu planșa nr.2

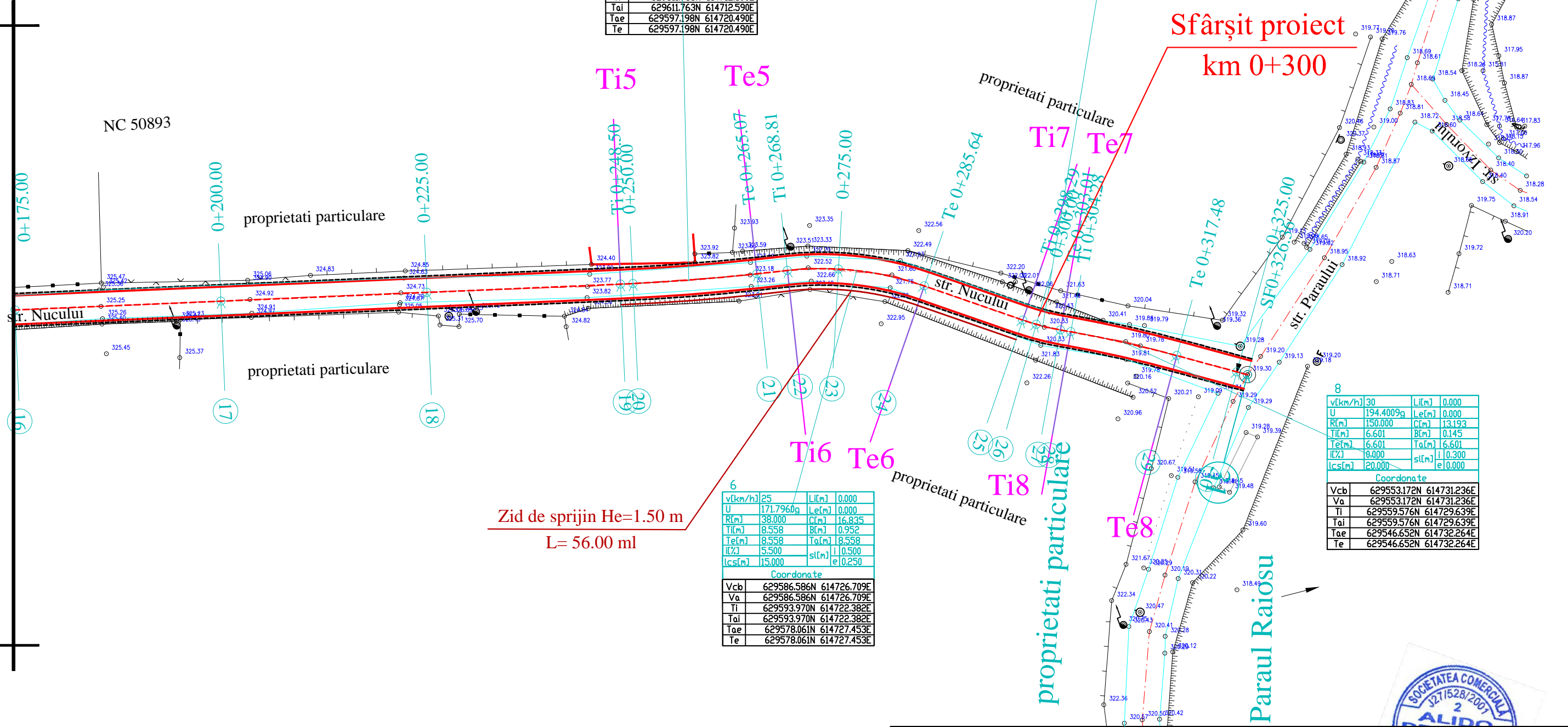
Se racordeaza cu plansa nr.1

v(km/h)	40	L(m)	0.000
U	195.7798g	Le(m)	0.000
R(m)	250.000	C(m)	16.573
Ti(m)	8.289	B(m)	0.137
Te(m)	8.289	Ta(m)	8.289
IC(%)	0.000	i	0.000
lcs(m)	0.000	sl(m)	e 0.000
Coordonate			
Vcb	629604.349N	614716.298E	
Va	629604.349N	614716.298E	
Ti	629611.763N	614712.590E	
Tal	629611.763N	614712.590E	
Tae	629597.198N	614720.490E	
Te	629597.198N	614720.490E	

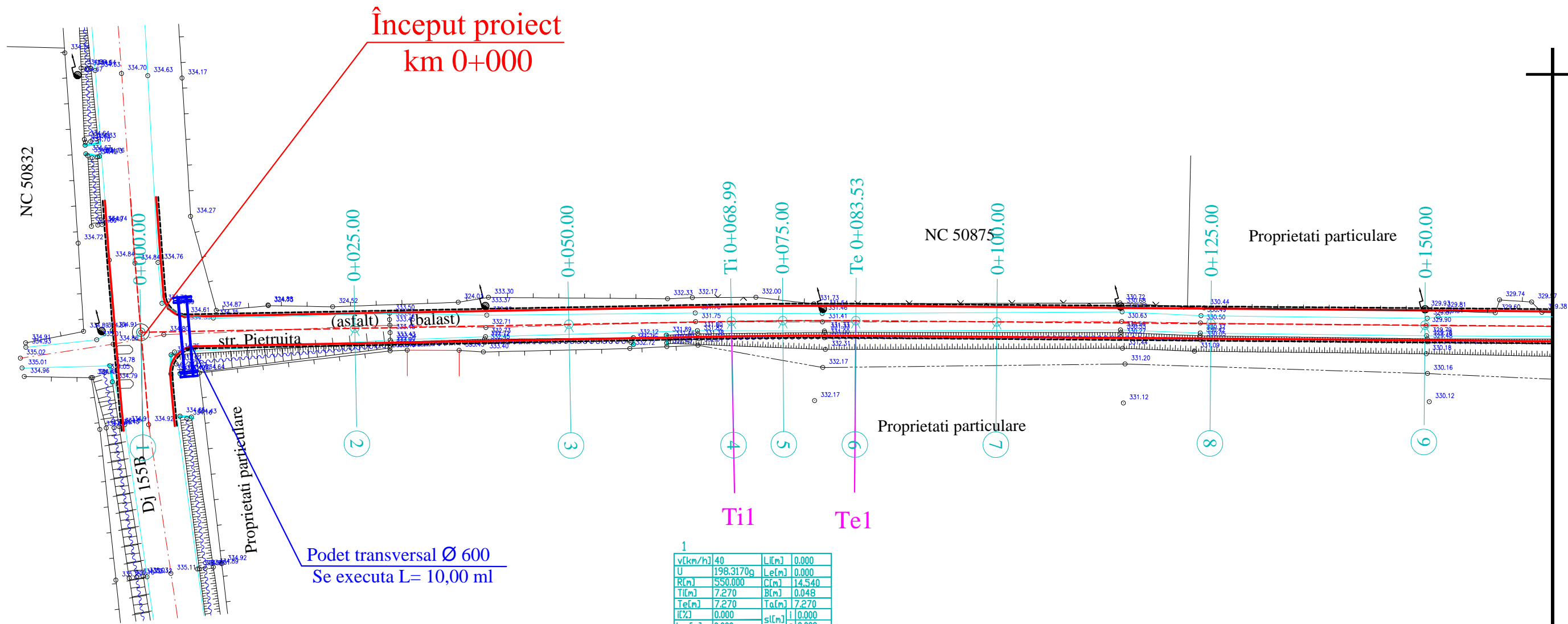
v(km/h)	25	L(m)	0.000
U	189.9899g	Le(m)	0.000
R(m)	30.000	C(m)	4.717
Ti(m)	2.363	B(m)	0.093
Te(m)	2.363	Ta(m)	2.363
IC(%)	6.500	i	0.500
lcs(m)	15.000	sl(m)	e 0.250
Coordonate			
Vcb	629563.107N	614728.759E	
Va	629563.107N	614728.759E	
Ti	629565.461N	614728.553E	
Tal	629565.461N	614728.553E	
Tae	629560.814N	614729.331E	
Te	629560.814N	614729.331E	

v(km/h)	30	L(m)	0.000
U	194.4009g	Le(m)	0.000
R(m)	150.000	C(m)	13.193
Ti(m)	6.601	B(m)	0.145
Te(m)	6.601	Ta(m)	6.601
IC(%)	6.000	i	0.300
lcs(m)	20.000	sl(m)	e 0.000
Coordonate			
Vcb	629553.172N	614731.236E	
Va	629553.172N	614731.236E	
Ti	629559.576N	614729.639E	
Tal	629559.576N	614729.639E	
Tae	629546.652N	614732.264E	
Te	629546.652N	614732.264E	

v(km/h)	25	L(m)	0.000
U	171.7960g	Le(m)	0.000
R(m)	38.000	C(m)	16.835
Ti(m)	8.558	B(m)	0.952
Te(m)	8.558	Ta(m)	8.558
IC(%)	5.500	i	0.500
lcs(m)	15.000	sl(m)	e 0.250
Coordonate			
Vcb	629586.586N	614726.709E	
Va	629586.586N	614726.709E	
Ti	629593.970N	614722.382E	
Tal	629593.970N	614722.382E	
Tae	629578.061N	614727.453E	
Te	629578.061N	614727.453E	



VERIFICATOR	ing. Grădinaru T. Ioan	A4;B2;D	REFERAT nr. din	Proiect nr. 355/2021
S.C. ALIDO PROIECT S.R.L. Piatra Neamț, str. Prof. Ion Negre, nr. 12 J 27/528/2001, R 14342100			Beneficiar:	COMUNA URECHENI, JUDEȚUL NEAMȚ
Specificatia	Numele si prenumele	Semnatura	Titlu proiect:	"Modernizare rețea de drumuri de interes local Comuna Urecheni, Județul Neamț"
SEF PROIECT	ing. Adrian NECULA	<i>[Signature]</i>	Titlu planșă:	Plan de situație - Strada Nucului
PROIECTANT	ing. Ana-Maria URSACHE	<i>[Signature]</i>		
PROIECTANT	ing. Claudia UNGUREANU	<i>[Signature]</i>		
PROIECTANT	ing. Gabriel AMARIEI	<i>[Signature]</i>		
PROIECTANT	ing. Ana-Maria CHIRILA	<i>[Signature]</i>		
		Scara 1:500		Faza Obținere Avize
		Data 2021		Plansa nr.2



1			
v[km/h]	40	L[m]	0.000
U	198.3170g	Le[m]	0.000
R[m]	550.000	C[m]	14.540
Ti[m]	7.270	B[m]	0.048
Te[m]	7.270	Ta[m]	7.270
i[%]	0.000	i	0.000
lcs[m]	0.000	sl[m]	e 0.000
Coordonate			
Vcb	629643.266N	614391.393E	
Va	629643.266N	614391.393E	
Ti	629649.507N	614387.664E	
Tal	629649.507N	614387.664E	
Toe	629636.929N	614394.957E	
Te	629636.929N	614394.957E	



VERIFICATOR	ing. Grădinaru T. Ioan	A4;B2;D	REFERAT nr. RA-ME-AM-... din
S.C. ALIDO PROIECT S.R.L. Piatra Neamț, str. Prof. Ion Negre, nr. 12 J 27/528/2001, R 14342100		Beneficiar: COMUNA URECHENI, JUDEȚUL NEAMȚ	
Specificatia	Numele si prenumele	Semnatura	Scara 1:500
SEF PROIECT	ing. Adrian NECULA	<i>[Signature]</i>	Data 2021
PROIECTANT	ing. Ana-Maria URSACHE	<i>[Signature]</i>	
PROIECTANT	ing. Claudia UNGUREANU	<i>[Signature]</i>	
PROIECTANT	ing. Gabriel AMARIEI	<i>[Signature]</i>	
PROIECTANT	ing. Ana-Maria CHIRILA	<i>[Signature]</i>	
Titlu proiect: "Modernizare rețea de drumuri de interes local Comuna Urecheni, Județul Neamț"			Proiect nr. 355/2021
Titlu planșă: Plan de situație - Strada Pietruita			Plansa nr. 1

Se racordeaza cu planșa nr.2

Se racordeaza cu plansa nr.1

v[km/h]	30	L[m]	0.000
U	191.4869g	Le[m]	0.000
R[m]	90.000	C[m]	12.035
Ti[m]	6.027	B[m]	0.202
Te[m]	6.027	Ta[m]	6.027
l[%]	2.500	sl[m]	1 0.300
lcs[m]	20.000	e	0.200
Coordonate			
Vcb	629498.539N	614471.546E	
Va	629498.539N	614471.546E	
Ti	629503.846N	614468.690E	
Tai	629503.846N	614468.690E	
Tae	629493.661N	614475.084E	
Te	629493.661N	614475.084E	

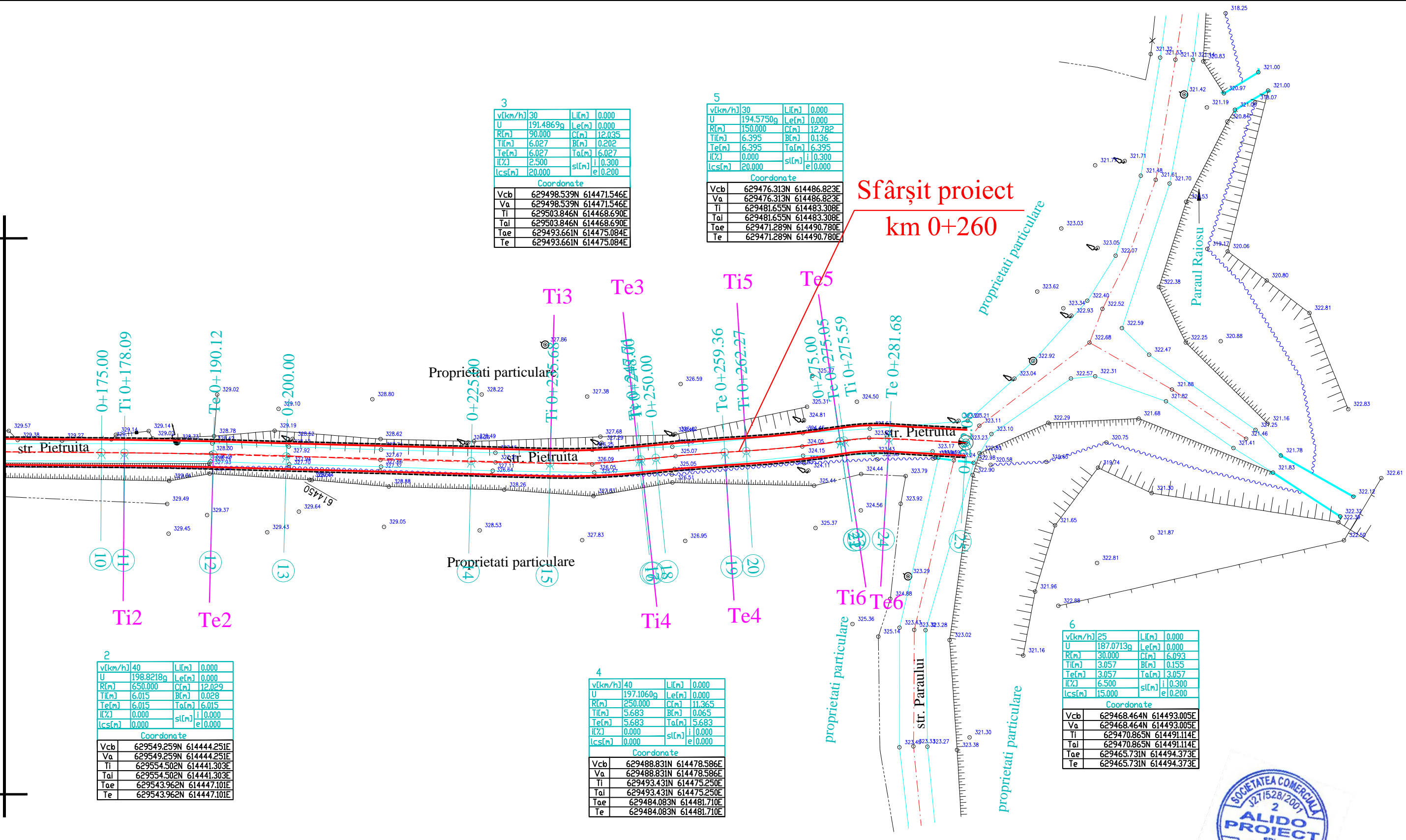
v[km/h]	30	L[m]	0.000
U	194.5750g	Le[m]	0.000
R[m]	150.000	C[m]	12.782
Ti[m]	6.395	B[m]	0.136
Te[m]	6.395	Ta[m]	6.395
l[%]	0.000	sl[m]	1 0.300
lcs[m]	20.000	e	0.000
Coordonate			
Vcb	629476.313N	614486.823E	
Va	629476.313N	614486.823E	
Ti	629481.655N	614483.308E	
Tai	629481.655N	614483.308E	
Tae	629471.289N	614490.780E	
Te	629471.289N	614490.780E	

v[km/h]	40	L[m]	0.000
U	198.8218g	Le[m]	0.000
R[m]	650.000	C[m]	12.029
Ti[m]	6.015	B[m]	0.028
Te[m]	6.015	Ta[m]	6.015
l[%]	0.000	sl[m]	1 0.000
lcs[m]	0.000	e	0.000
Coordonate			
Vcb	629549.259N	614444.251E	
Va	629549.259N	614444.251E	
Ti	629554.502N	614441.303E	
Tai	629554.502N	614441.303E	
Tae	629543.962N	614447.101E	
Te	629543.962N	614447.101E	

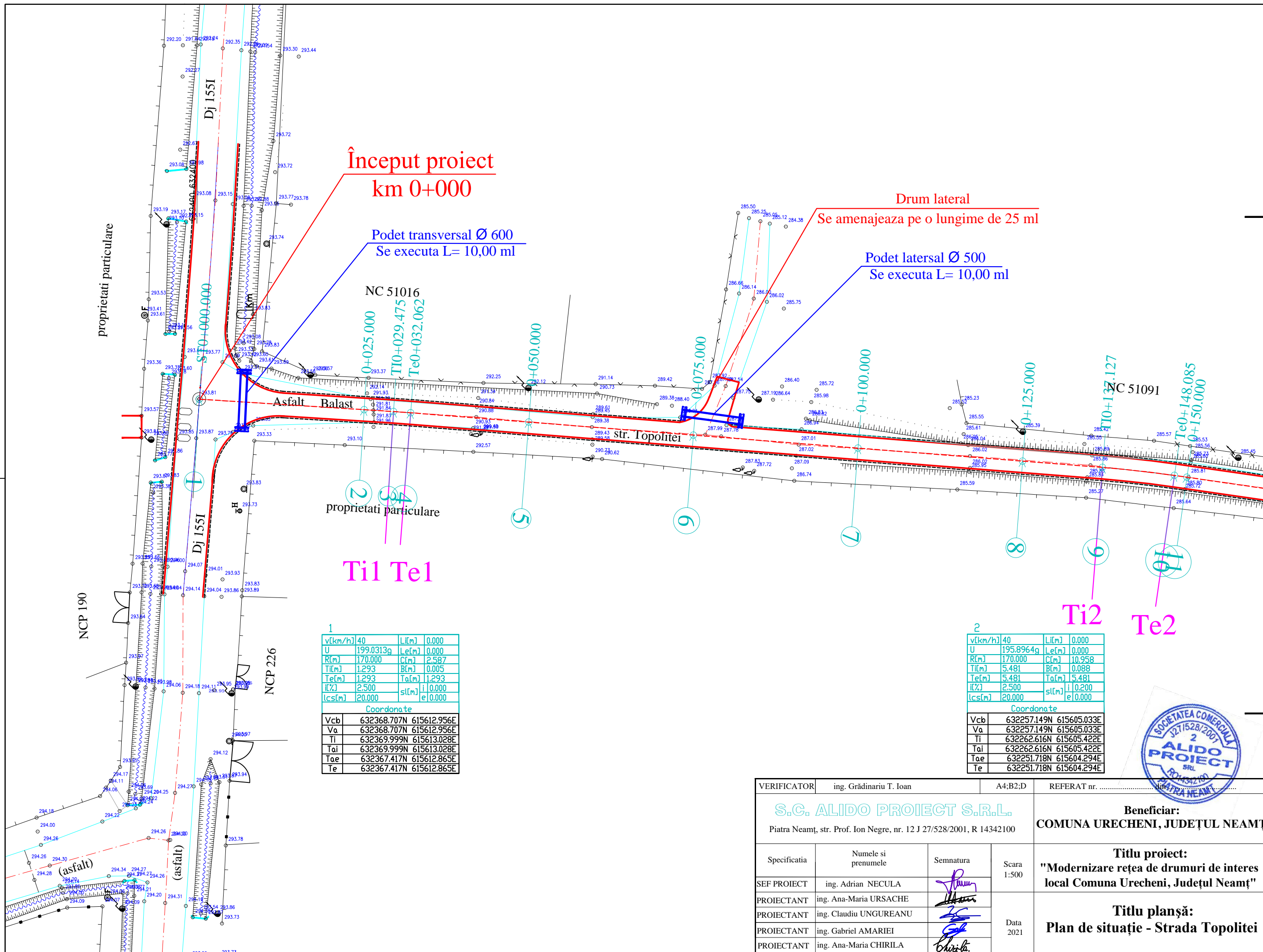
v[km/h]	40	L[m]	0.000
U	197.1060g	Le[m]	0.000
R[m]	250.000	C[m]	11.365
Ti[m]	5.683	B[m]	0.065
Te[m]	5.683	Ta[m]	5.683
l[%]	0.000	sl[m]	1 0.000
lcs[m]	0.000	e	0.000
Coordonate			
Vcb	629488.831N	614478.586E	
Va	629488.831N	614478.586E	
Ti	629493.431N	614475.250E	
Tai	629493.431N	614475.250E	
Tae	629484.083N	614481.710E	
Te	629484.083N	614481.710E	

v[km/h]	25	L[m]	0.000
U	187.0713g	Le[m]	0.000
R[m]	30.000	C[m]	6.093
Ti[m]	3.057	B[m]	0.155
Te[m]	3.057	Ta[m]	3.057
l[%]	6.500	sl[m]	1 0.300
lcs[m]	15.000	e	0.200
Coordonate			
Vcb	629468.464N	614493.005E	
Va	629468.464N	614493.005E	
Ti	629470.865N	614491.114E	
Tai	629470.865N	614491.114E	
Tae	629465.731N	614494.373E	
Te	629465.731N	614494.373E	

Sfârșit proiect
km 0+260



VERIFICATOR	ing. Grădinaru T. Ioan	A4;B2;D	REFERAT nr. din
<p align="center">S.C. ALIDO PROIECT S.R.L. Piatra Neamț, str. Prof. Ion Negre, nr. 12 J 27/528/2001, R 14342100</p>		<p align="center">Beneficiar: COMUNA URECHENI, JUDEȚUL NEAMȚ</p>	
Specificatia	Numele si prenumele	Semnatura	<p align="center">Titlu proiect: "Modernizare rețea de drumuri de interes local Comuna Urecheni, Județul Neamț"</p> <p align="center">Titlu planșă: Plan de situație - Strada Pietruita</p>
SEF PROIECT	ing. Adrian NECULA		
PROIECTANT	ing. Ana-Maria URSACHE		
PROIECTANT	ing. Claudia UNGUREANU		
PROIECTANT	ing. Gabriel AMARIEI		
PROIECTANT	ing. Ana-Maria CHIRILA		<p>Scara 1:500</p> <p>Data 2021</p>
			<p>Proiect nr. 355/2021</p> <p>Faza Obținere Avize</p> <p>Plansa nr.2</p>



Început proiect
km 0+000

Drum lateral
Se amenajează pe o lungime de 25 ml

Podet transversal Ø 600
Se executa L= 10,00 ml

Podet lateral Ø 500
Se executa L= 10,00 ml

NC 51016
TIO+029.475
TeO+032.062

NC 51091
TIO+137.127
TeO+148.085
TeO+150.000

1

v[km/h]	40	L[i(m)]	0.000
U	199.0313g	Le[m]	0.000
R[m]	170.000	C[m]	2.587
Ti[m]	1.293	B[m]	0.005
Te[m]	1.293	Ta[m]	1.293
i[%]	2.500	e	0.000
l[cs[m]	20.000	sl[m]	0.000
Coordonate			
Vcb	632368.707N	615612.956E	
Va	632368.707N	615612.956E	
Ti	632369.999N	615613.028E	
Tai	632369.999N	615613.028E	
Tae	632367.417N	615612.865E	
Te	632367.417N	615612.865E	

2

v[km/h]	40	L[i(m)]	0.000
U	195.8964g	Le[m]	0.000
R[m]	170.000	C[m]	10.958
Ti[m]	5.481	B[m]	0.088
Te[m]	5.481	Ta[m]	5.481
i[%]	2.500	e	0.200
l[cs[m]	20.000	sl[m]	0.000
Coordonate			
Vcb	632257.149N	615605.033E	
Va	632257.149N	615605.033E	
Ti	632262.616N	615605.422E	
Tai	632262.616N	615605.422E	
Tae	632251.718N	615604.294E	
Te	632251.718N	615604.294E	



VERIFICATOR	ing. Grădinaru T. Ioan	A4;B2;D	REFERAT nr.	Proiect nr. 355/2021
S.C. ALIDO PROIECT S.R.L.		Beneficiar:		Faza Obținere Avize
Piatra Neamț, str. Prof. Ion Negre, nr. 12 J 27/528/2001, R 14342100		COMUNA URECHENI, JUDEȚUL NEAMȚ		
Specificatia	Numele si prenumele	Semnatura	Scara 1:500	Titlu proiect: "Modernizare rețea de drumuri de interes local Comuna Urecheni, Județul Neamț"
SEF PROIECT	ing. Adrian NECULA	<i>[Signature]</i>	Data 2021	
PROIECTANT	ing. Ana-Maria URSACHE	<i>[Signature]</i>	Titlu planșă: Plan de situație - Strada Topolitei	Planșa nr.1
PROIECTANT	ing. Claudiu UNGUREANU	<i>[Signature]</i>		
PROIECTANT	ing. Gabriel AMARIEI	<i>[Signature]</i>		
PROIECTANT	ing. Ana-Maria CHIRILA	<i>[Signature]</i>		

Se racordeaza cu planșa nr.2

Se racordeaza cu plansa nr.1

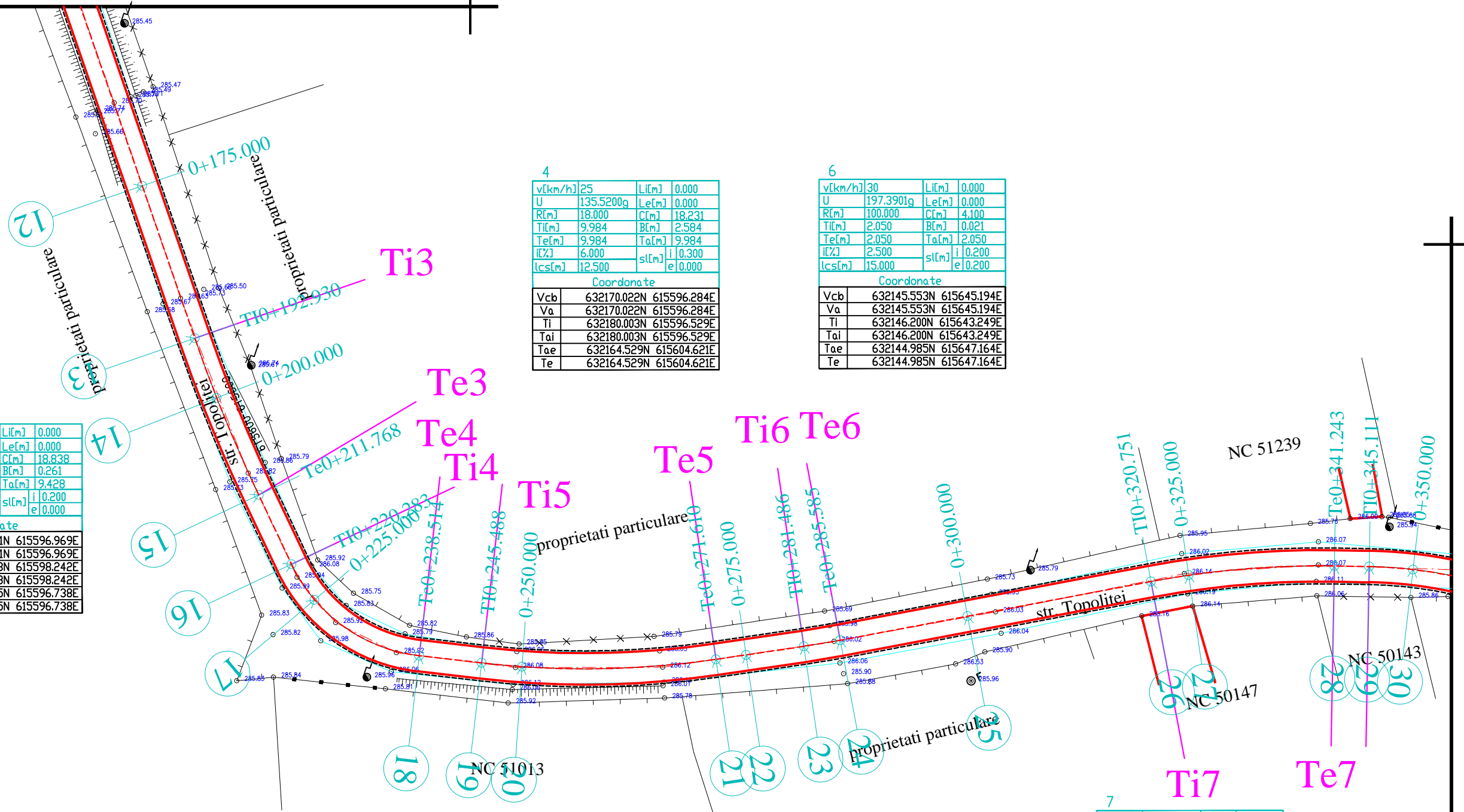
v[km/h]	40	L[m]	0.000
U	192.9457g	Le[m]	0.000
R[m]	170.000	C[m]	18.838
Ti[m]	9.428	B[m]	0.261
Te[m]	9.428	Ta[m]	9.428
l[%]	2.500	i	0.200
lcs[m]	20.000	sl[m]	e 0.000
Coordonate			
Vcb	632197.941N	615596.969E	
Va	632197.941N	615596.969E	
Ti	632207.283N	615598.242E	
Tai	632207.283N	615598.242E	
Tae	632188.515N	615596.738E	
Te	632188.515N	615596.738E	

v[km/h]	25	L[m]	0.000
U	135.5200g	Le[m]	0.000
R[m]	18.000	C[m]	18.231
Ti[m]	9.984	B[m]	2.584
Te[m]	9.984	Ta[m]	9.984
l[%]	6.000	i	0.300
lcs[m]	12.500	sl[m]	e 0.000
Coordonate			
Vcb	632170.022N	615596.284E	
Va	632170.022N	615596.284E	
Ti	632180.003N	615596.529E	
Tai	632180.003N	615596.529E	
Tae	632164.529N	615604.621E	
Te	632164.529N	615604.621E	

v[km/h]	30	L[m]	0.000
U	197.3901g	Le[m]	0.000
R[m]	100.000	C[m]	4.100
Ti[m]	2.050	B[m]	0.021
Te[m]	2.050	Ta[m]	2.050
l[%]	2.500	i	0.200
lcs[m]	15.000	sl[m]	e 0.200
Coordonate			
Vcb	632145.553N	615645.194E	
Va	632145.553N	615645.194E	
Ti	632146.200N	615643.249E	
Tai	632146.200N	615643.249E	
Tae	632144.985N	615647.164E	
Te	632144.985N	615647.164E	

v[km/h]	30	L[m]	0.000
U	183.3703g	Le[m]	0.000
R[m]	100.000	C[m]	26.122
Ti[m]	13.136	B[m]	0.859
Te[m]	13.136	Ta[m]	13.136
l[%]	2.500	i	0.200
lcs[m]	15.000	sl[m]	e 0.200
Coordonate			
Vcb	632153.467N	615621.415E	
Va	632153.467N	615621.415E	
Ti	632160.693N	615610.445E	
Tai	632160.693N	615610.445E	
Tae	632149.319N	615633.879E	
Te	632149.319N	615633.879E	

v[km/h]	30	L[m]	0.000
U	186.9549g	Le[m]	0.000
R[m]	100.000	C[m]	20.491
Ti[m]	10.282	B[m]	0.527
Te[m]	10.282	Ta[m]	10.282
l[%]	2.500	i	0.200
lcs[m]	15.000	sl[m]	e 0.200
Coordonate			
Vcb	632132.413N	615690.838E	
Va	632132.413N	615690.838E	
Ti	632135.258N	615680.958E	
Tai	632135.258N	615680.958E	
Tae	632127.618N	615699.933E	
Te	632127.618N	615699.933E	



VERIFICATOR	ing. Grădinaru T. Ioan	A4;B2;D	REFERAT nr.	Proiect nr. 355/2021
S.C. ALIDO PROIECT S.R.L. Piatra Neamț, str. Prof. Ion Negre, nr. 12 J 27/528/2001, R 14342100			Beneficiar: COMUNA URECHENI, JUDEȚUL NEAMȚ	Faza Obținere Avize
Specificatia	Numele si prenumele	Semnatura	Scara 1:500	Titlu proiect: "Modernizare rețea de drumuri de interes local Comuna Urecheni, Județul Neamț"
SEF PROIECT	ing. Adrian NECULA	<i>[Signature]</i>	Data 2021	
PROIECTANT	ing. Ana-Maria URSACHE	<i>[Signature]</i>		
PROIECTANT	ing. Claudiu UNGUREANU	<i>[Signature]</i>		
PROIECTANT	ing. Gabriel AMARIEI	<i>[Signature]</i>		
PROIECTANT	ing. Ana-Maria CHIRILA	<i>[Signature]</i>		
Titlu planșă: Plan de situație - Strada Topolitei			Plansa nr.2	



Se racordeaza cu plansa nr.3

Se racordeaza cu plansa nr.2

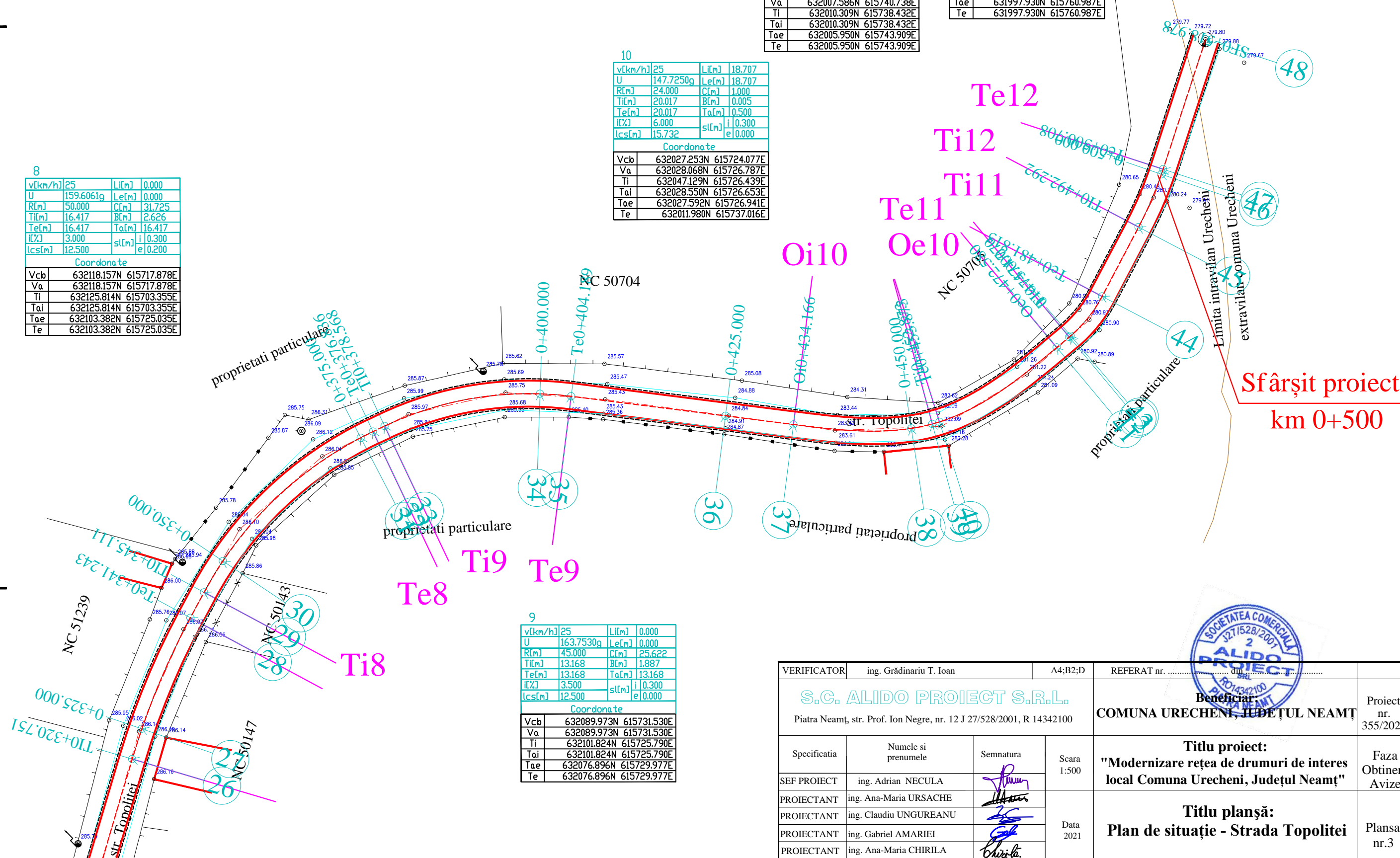
v[km/h]	25	L[m]	0.000
U	159.6061g	Le[m]	0.000
R[m]	50.000	C[m]	31.725
Ti[m]	16.417	B[m]	2.626
Te[m]	16.417	Ta[m]	16.417
i[%]	3.000	s[m]	0.300
lcs[m]	12.500	e	0.200
Coordonate			
Vcb	632118.157N	615717.878E	
Va	632118.157N	615717.878E	
Ti	632125.814N	615703.355E	
Tai	632125.814N	615703.355E	
Tae	632103.382N	615725.035E	
Te	632103.382N	615725.035E	

v[km/h]	25	L[m]	18.707
U	147.7250g	Le[m]	18.707
R[m]	24.000	C[m]	1.000
Ti[m]	20.017	B[m]	0.005
Te[m]	20.017	Ta[m]	0.500
i[%]	6.000	s[m]	0.300
lcs[m]	15.732	e	0.000
Coordonate			
Vcb	632027.253N	615724.077E	
Va	632028.068N	615726.787E	
Ti	632047.129N	615726.439E	
Tai	632028.550N	615726.653E	
Tae	632027.592N	615726.941E	
Te	632011.980N	615737.016E	

v[km/h]	25	L[m]	0.000
U	175.081g	Le[m]	0.000
R[m]	18.000	C[m]	7.046
Ti[m]	3.569	B[m]	0.350
Te[m]	3.569	Ta[m]	3.569
i[%]	6.000	s[m]	0.300
lcs[m]	12.500	e	0.000
Coordonate			
Vcb	632007.586N	615740.738E	
Va	632007.586N	615740.738E	
Ti	632010.309N	615738.432E	
Tai	632010.309N	615738.432E	
Tae	632005.950N	615743.909E	
Te	632005.950N	615743.909E	

v[km/h]	25	L[m]	0.000
U	189.2843g	Le[m]	0.000
R[m]	50.000	C[m]	8.416
Ti[m]	4.218	B[m]	0.178
Te[m]	4.218	Ta[m]	4.218
i[%]	3.000	s[m]	0.300
lcs[m]	12.500	e	0.000
Coordonate			
Vcb	631999.209N	615756.967E	
Va	631999.209N	615756.967E	
Ti	632001.144N	615753.219E	
Tai	632001.144N	615753.219E	
Tae	631997.930N	615760.987E	
Te	631997.930N	615760.987E	

v[km/h]	25	L[m]	0.000
U	163.7530g	Le[m]	0.000
R[m]	45.000	C[m]	25.622
Ti[m]	13.168	B[m]	1.887
Te[m]	13.168	Ta[m]	13.168
i[%]	3.500	s[m]	0.300
lcs[m]	12.500	e	0.000
Coordonate			
Vcb	632089.973N	615731.530E	
Va	632089.973N	615731.530E	
Ti	632101.824N	615725.790E	
Tai	632101.824N	615725.790E	
Tae	632076.896N	615729.977E	
Te	632076.896N	615729.977E	

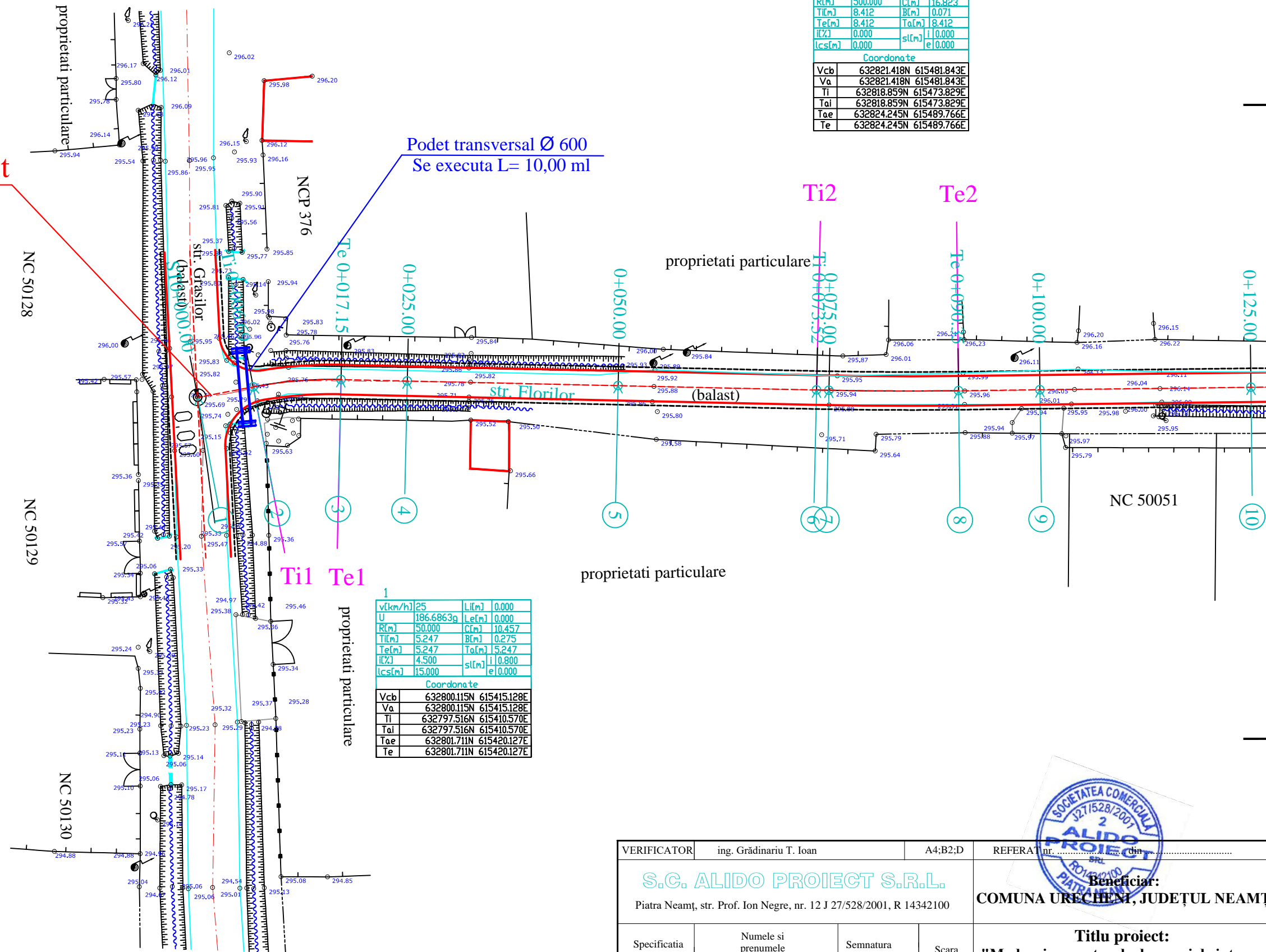


Sfârșit proiect
km 0+500



VERIFICATOR	ing. Grădinaru T. Ioan	A4;B2;D	REFERAT nr. din	Proiect nr. 355/2021
S.C. ALIDO PROIECT S.R.L. Piatra Neamț, str. Prof. Ion Negre, nr. 12 J 27/528/2001, R 14342100			Beneficiar: COMUNA URECHENI, JUDEȚUL NEAMȚ	Faza Obținere Avize
Specificatia	Numele si prenumele	Semnatura	Scara 1:500	Titlu proiect: "Modernizare rețea de drumuri de interes local Comuna Urecheni, Județul Neamț"
SEF PROIECT	ing. Adrian NECULA	<i>[Signature]</i>	Data 2021	
PROIECTANT	ing. Ana-Maria URSACHE	<i>[Signature]</i>		
PROIECTANT	ing. Claudia UNGUREANU	<i>[Signature]</i>		
PROIECTANT	ing. Gabriel AMARIEI	<i>[Signature]</i>		
PROIECTANT	ing. Ana-Maria CHIRILA	<i>[Signature]</i>		
Titlu planșă: Plan de situație - Strada Topolitei				Plansa nr.3

Început proiect
km 0+000



v(km/h)	40	L(m)	0,000	
U	197,8580g	Le(m)	0,000	
R(m)	500,000	C(m)	16,823	
Ti(m)	8,412	B(m)	0,071	
Te(m)	8,412	To(m)	8,412	
i(%)	0,000	i	0,000	
lcs(m)	0,000	sl(m)	e	0,000

Coordonate

Vcb	632821.418N	615481.843E
Va	632821.418N	615481.843E
Ti	632818.859N	615473.829E
Tal	632818.859N	615473.829E
Tae	632824.245N	615489.766E
Te	632824.245N	615489.766E

v(km/h)	25	L(m)	0,000	
U	186,6863g	Le(m)	0,000	
R(m)	50,000	C(m)	10,457	
Ti(m)	5,247	B(m)	0,275	
Te(m)	5,247	To(m)	5,247	
i(%)	4,500	i	0,800	
lcs(m)	15,000	sl(m)	e	0,000

Coordonate

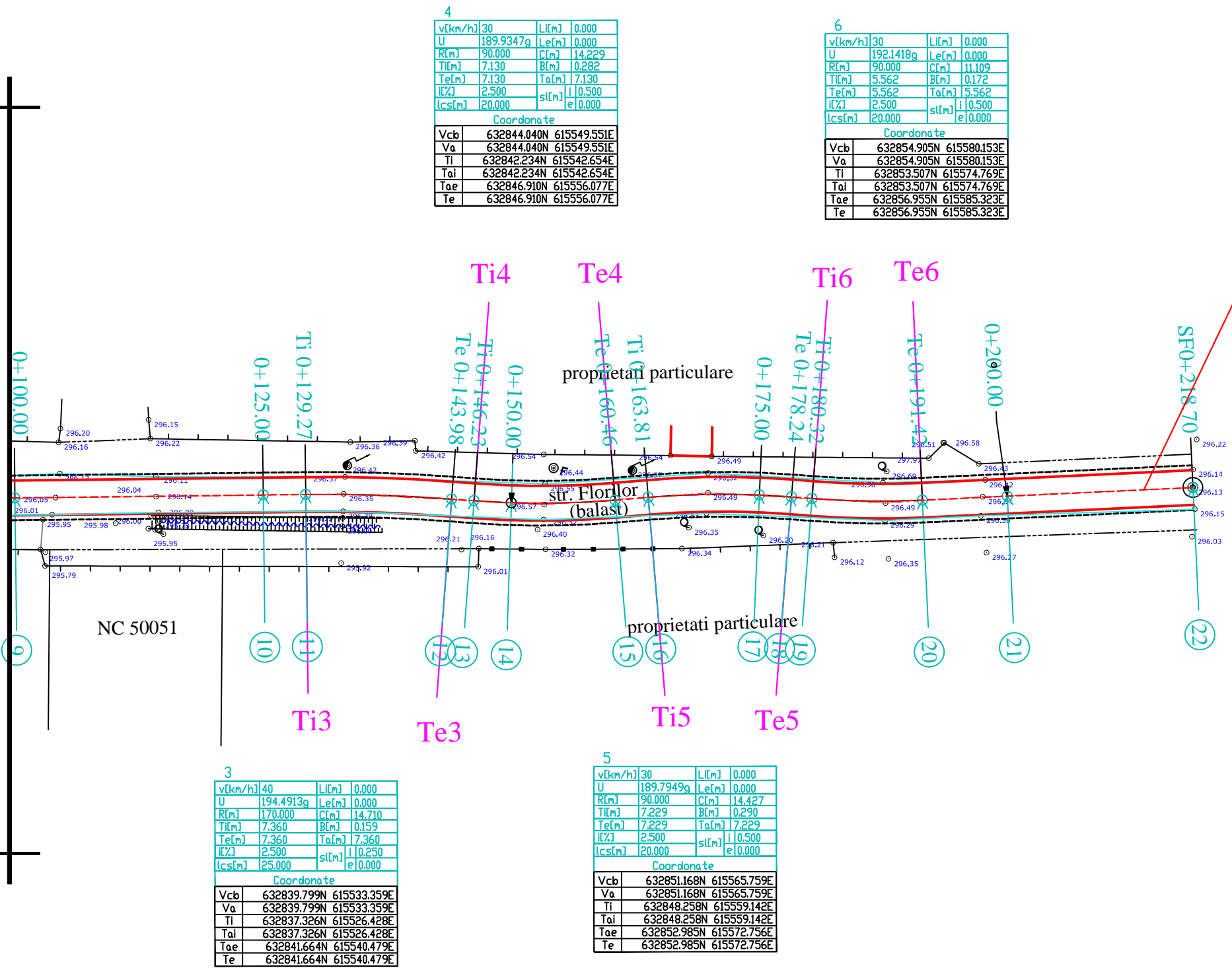
Vcb	632800.115N	615415.128E
Va	632800.115N	615415.128E
Ti	632797.516N	615410.570E
Tal	632797.516N	615410.570E
Tae	632801.711N	615420.127E
Te	632801.711N	615420.127E



VERIFICATOR	ing. Grădinaru T. Ioan	A4;B2;D	REFERAT nr.	Beneficiar:	COMUNA URECHENI, JUDEȚUL NEAMȚ	Proiect nr. 355/2021
S.C. ALIDO PROIECT S.R.L.			Beneficiar:		COMUNA URECHENI, JUDEȚUL NEAMȚ	Faza Obținere Avize
Piatra Neamț, str. Prof. Ion Negre, nr. 12 J 27/528/2001, R 14342100			Titlu proiect:		"Modernizare rețea de drumuri de interes local Comuna Urecheni, Județul Neamț"	Planșa nr.1
Specificatia	Numele si prenumele	Semnatura	Titlu planșă:		Plan de situație - Strada Florilor	
SEF PROIECT	ing. Adrian NECULA	<i>[Signature]</i>	Scara 1:500			
PROIECTANT	ing. Ana-Maria URSACHE	<i>[Signature]</i>	Data 2021			

Se racordeaza cu planșa nr.2

Se racordeaza cu plansa nr. 1



4

v[km/h]	30	L[m]	0.000
U	189.9347g	Le[m]	0.000
R[m]	90.000	C[m]	14.229
Ti[m]	7.130	B[m]	0.282
Te[m]	7.130	Ta[m]	7.130
I[%]	2.500	s[m]	1.0.500
lcs[m]	20.000	e	0.000
Coordonate			
Vcb	632844.040N	615549.551E	
Va	632844.040N	615549.551E	
Ti	632842.234N	615542.654E	
Tal	632842.234N	615542.654E	
Tae	632846.910N	615556.077E	
Te	632846.910N	615556.077E	

6

v[km/h]	30	L[m]	0.000
U	192.1418g	Le[m]	0.000
R[m]	90.000	C[m]	11.109
Ti[m]	5.562	B[m]	0.172
Te[m]	5.562	Ta[m]	5.562
I[%]	2.500	s[m]	1.0.500
lcs[m]	20.000	e	0.000
Coordonate			
Vcb	632854.905N	615580.153E	
Va	632854.905N	615580.153E	
Ti	632853.507N	615574.769E	
Tal	632853.507N	615574.769E	
Tae	632856.955N	615585.323E	
Te	632856.955N	615585.323E	

3

v[km/h]	40	L[m]	0.000
U	194.4913g	Le[m]	0.000
R[m]	170.000	C[m]	14.710
Ti[m]	7.360	B[m]	0.159
Te[m]	7.360	Ta[m]	7.360
I[%]	2.500	s[m]	1.0.250
lcs[m]	25.000	e	0.000
Coordonate			
Vcb	632839.799N	615533.359E	
Va	632839.799N	615533.359E	
Ti	632837.326N	615526.428E	
Tal	632837.326N	615526.428E	
Tae	632841.664N	615540.479E	
Te	632841.664N	615540.479E	

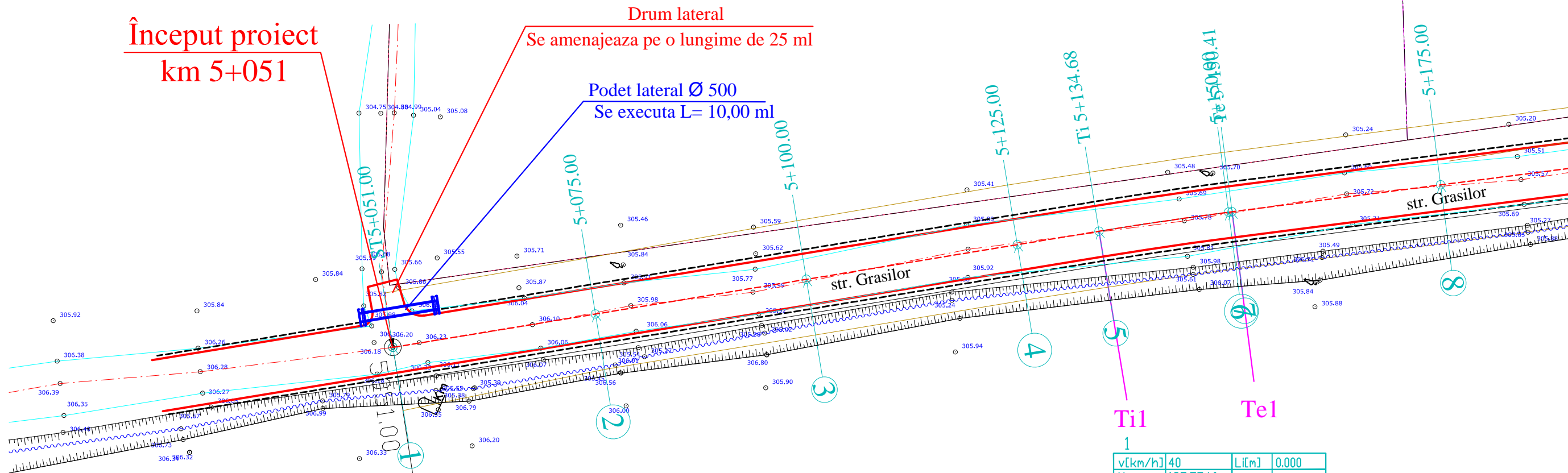
5

v[km/h]	30	L[m]	0.000
U	189.7949g	Le[m]	0.000
R[m]	90.000	C[m]	14.427
Ti[m]	7.229	B[m]	0.290
Te[m]	7.229	Ta[m]	7.229
I[%]	2.500	s[m]	1.0.500
lcs[m]	20.000	e	0.000
Coordonate			
Vcb	632851.168N	615565.759E	
Va	632851.168N	615565.759E	
Ti	632848.258N	615559.142E	
Tal	632848.258N	615559.142E	
Tae	632852.985N	615572.756E	
Te	632852.985N	615572.756E	

Sfârșit proiect
km 0+210



VERIFICATOR	ing. Grădinaru T. Ioan	A4;B2;D	REFERAT nr.	
<p align="center">S.C. ALIDO PROIECT S.R.L.</p> <p align="center">Piatra Neamț, str. Prof. Ion Negre, nr. 12 J 27/528/2001, R 14342100</p>			<p align="center">Beneficiar:</p> <p align="center">COMUNA URECHENI, JUDEȚUL NEAMȚ</p>	<p>Proiect nr. 355/2021</p>
Specificatia	Numele si prenumele	Semnatura	Scara 1:500	<p align="center">Titlu proiect:</p> <p align="center">"Modernizare rețea de drumuri de interes local Comuna Urecheni, Județul Neamț"</p> <p align="center">Titlu planșă:</p> <p align="center">Plan de situație - Strada Florilor</p>
SEF PROIECT	ing. Adrian NECULA	<i>[Signature]</i>	Data 2021	
PROIECTANT	ing. Ana-Maria URSACHE	<i>[Signature]</i>		
PROIECTANT	ing. Claudia UNGUREANU	<i>[Signature]</i>		
PROIECTANT	ing. Gabriel AMARIEI	<i>[Signature]</i>		
PROIECTANT	ing. Ana-Maria CHIRILA	<i>[Signature]</i>		<p>Planșa nr.2</p>



v[km/h]	40	Li[m]	0.000
U	197.7746g	Le[m]	0.000
R[m]	450.000	C[m]	15.731
Ti[m]	7.866	B[m]	0.069
Te[m]	7.866	Ta[m]	7.866
i[%]	0.000	i	0.000
lcs[m]	0.000	e	0.000
Coordonate			
Vcb	634261.382N	614727.206E	
Va	634261.382N	614727.206E	
Ti	634267.973N	614722.912E	
Tai	634267.973N	614722.912E	
Tae	634254.646N	614731.267E	
Te	634254.646N	614731.267E	



VERIFICATOR	ing. Grădinaru T. Ioan	A4;B2;D	REFERAT nr. din	Proiect nr. 355/2021
S.C. ALIDO PROIECT S.R.L.			Beneficiar: COMUNA URECHENI, JUDEȚUL NEAMȚ	
Piatra Neamț, str. Prof. Ion Negre, nr. 12 J 27/528/2001, R 14342100			Titlu proiect: "Modernizare rețea de drumuri de interes local Comuna Urecheni, Județul Neamț"	
Specificatia	Numele si prenumele	Semnatura	Scara 1:500	Faza Obținere Avize
SEF PROIECT	ing. Adrian NECULA		Data 2021	Titlu planșă: Plan de situație - Strada Grasilor
PROIECTANT	ing. Ana-Maria URSACHE			
PROIECTANT	ing. Claudiu UNGUREANU			
PROIECTANT	ing. Gabriel AMARIEI			
PROIECTANT	ing. Ana-Maria CHIRILA			
				Planșa nr.1

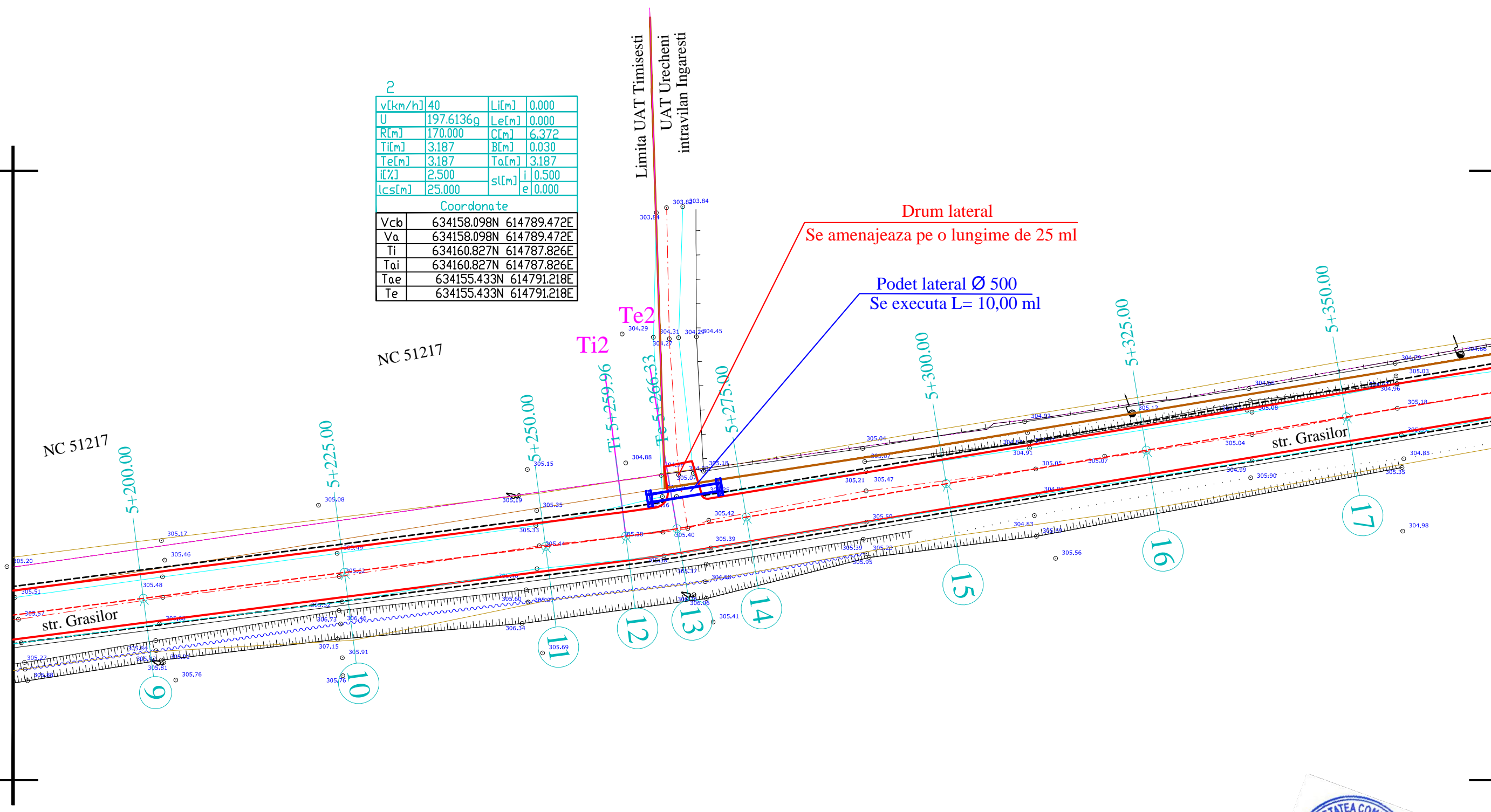
Se racordeaza cu planșa nr.2

Se racordeaza cu plansa nr.1

Se racordeaza cu plansa nr.3

2			
v[km/h]	40	Li[m]	0.000
U	197.6136g	Le[m]	0.000
R[m]	170.000	C[m]	6.372
Ti[m]	3.187	B[m]	0.030
Te[m]	3.187	To[m]	3.187
i[%]	2.500	i	0.500
lcs[m]	25.000	sl[m]	e
			0.000
Coordonate			
Vcb	634158.098N	614789.472E	
Va	634158.098N	614789.472E	
Ti	634160.827N	614787.826E	
Tai	634160.827N	614787.826E	
Tae	634155.433N	614791.218E	
Te	634155.433N	614791.218E	

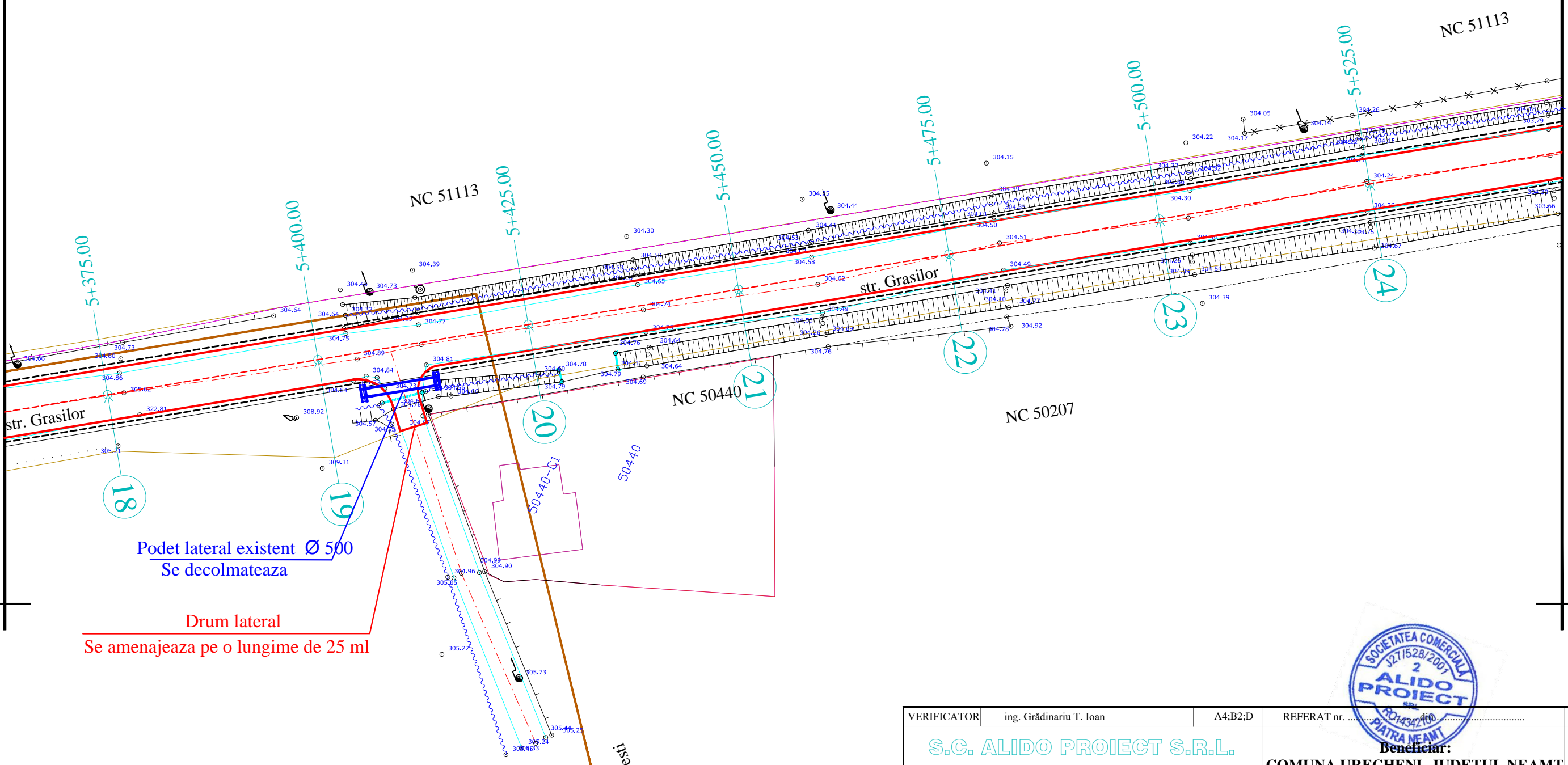
Limita UAT Timisesti
UAT Urecheni
intravilan Ingaresti



VERIFICATOR	ing. Grădinaru T. Ioan	A4;B2;D	REFERAT nr.	
S.C. ALIDO PROIECT S.R.L. Piatra Neamț, str. Prof. Ion Negre, nr. 12 J 27/528/2001, R 14342100			Beneficiar:	Proiect nr. 355/2021
			COMUNA URECHENI, JUDEȚUL NEAMȚ	
Specificatia	Numele si prenumele	Semnatura	Scara 1:500	Titlu proiect: "Modernizare rețea de drumuri de interes local Comuna Urecheni, Județul Neamț"
SEF PROIECT	ing. Adrian NECULA	<i>[Signature]</i>		
PROIECTANT	ing. Ana-Maria URSACHE	<i>[Signature]</i>		
PROIECTANT	ing. Claudiu UNGUREANU	<i>[Signature]</i>		
PROIECTANT	ing. Gabriel AMARIEI	<i>[Signature]</i>		
PROIECTANT	ing. Ana-Maria CHIRILA	<i>[Signature]</i>	Data 2021	Titlu planșă: Plan de situație - Strada Grasilor
				Faza Obținere Avize
				Plansa nr.2

Se racordeaza cu plansa nr.2

Se racordeaza cu plansa nr.4



Podet lateral existent Ø 500
Se decolmateaza

Drum lateral
Se amenajeaza pe o lungime de 25 ml

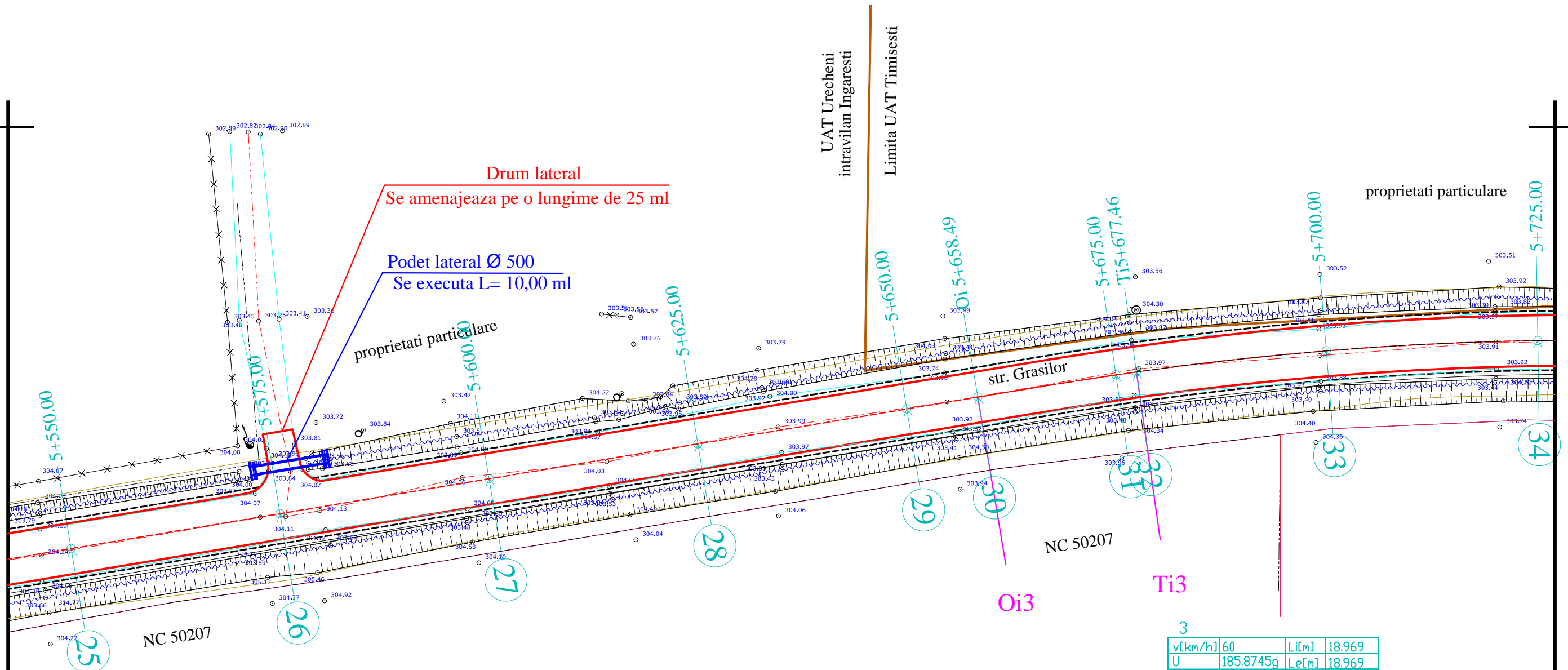
Linia UAT Petricani
UAT Urecheni
Intrari Ingarci

VERIFICATOR	ing. Grădinaru T. Ioan	A4;B2;D	REFERAT nr.	Proiect nr. 355/2021
S.C. ALIDO PROIECT S.R.L. Piatra Neamț, str. Prof. Ion Negre, nr. 12 J 27/528/2001, R 14342100			Beneficiar: COMUNA URECHENI, JUDEȚUL NEAMȚ	Faza Obținere Avize
Specificatia	Numele si prenumele	Semnatura	Scara 1:500	Titlu proiect: "Modernizare rețea de drumuri de interes local Comuna Urecheni, Județul Neamț"
SEF PROIECT	ing. Adrian NECULA	<i>[Signature]</i>	Data 2021	
PROIECTANT	ing. Ana-Maria URSACHE	<i>[Signature]</i>		
PROIECTANT	ing. Claudiu UNGUREANU	<i>[Signature]</i>		
PROIECTANT	ing. Gabriel AMARIEI	<i>[Signature]</i>		
PROIECTANT	ing. Ana-Maria CHIRILA	<i>[Signature]</i>		Titlu planșă: Plan de situație - Strada Grasilor



Se racordeaza cu plansa nr.3

Se racordeaza cu plansa nr.5



v[km/h]	60	Li[m]	18.969
U	185.8745g	Le[m]	18.969
R[m]	380.000	C[m]	65.346
Ti[m]	51.820	B[m]	1.409
Te[m]	51.820	Ta[m]	32.754
i[%]	2.500	i	0.000
lcs[m]	40.000	e	0.000

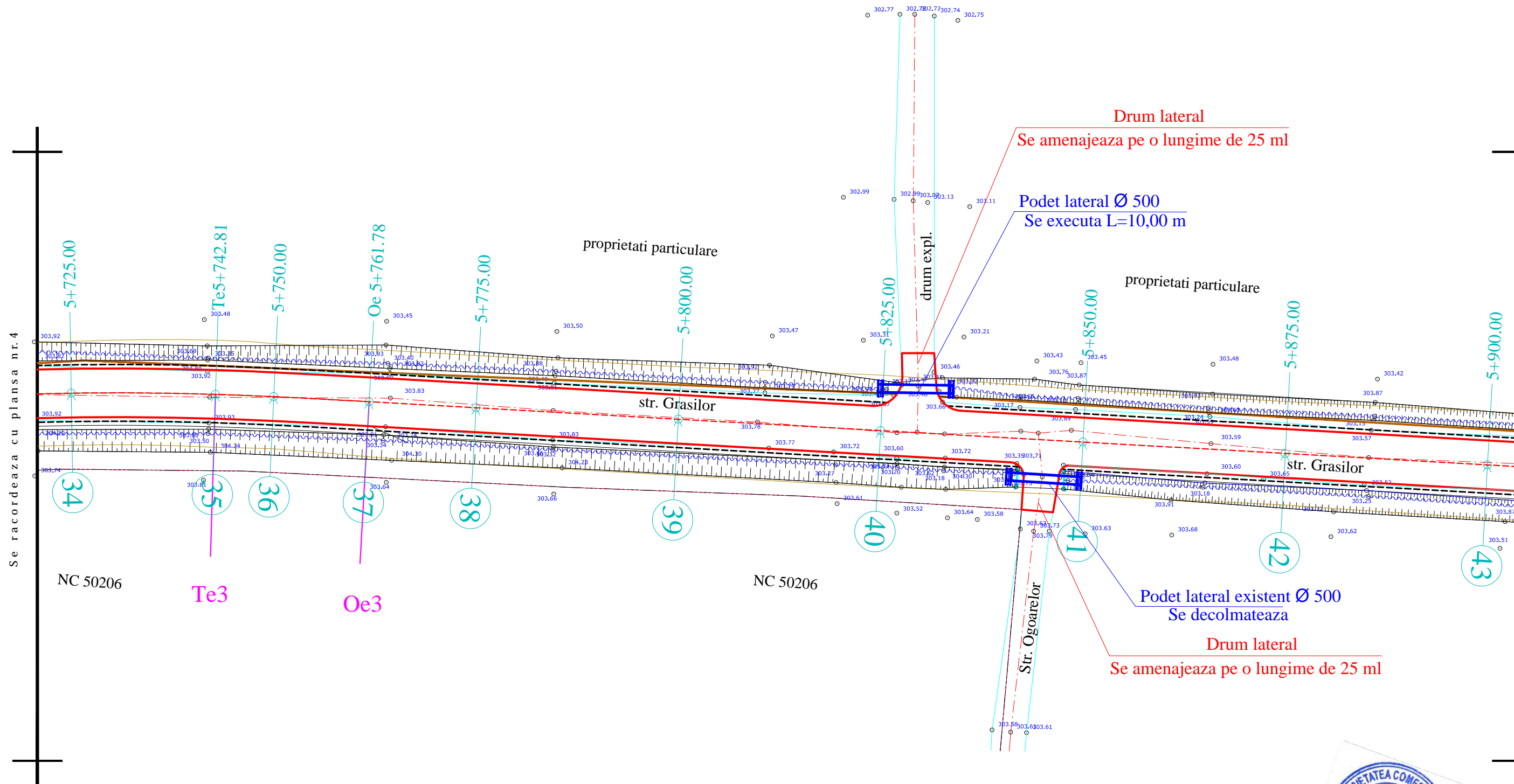
Coordonate	
Vcb	633784.058N 615034.532E
Va	633783.615N 615033.656E
Ti	633827.404N 615006.133E
Tai	633811.451N 615016.396E
Tae	633753.235N 615045.899E
Te	633735.525N 615052.695E



VERIFICATOR	ing. Grădinaru T. Ioan	A4;B2;D	REFERAT nr.	Proiect nr. 355/2021
S.C. ALIDO PROIECT S.R.L. Piatra Neamț, str. Prof. Ion Negre, nr. 12 J 27/528/2001, R 14342100		Beneficiar: COMUNA URECHENI, JUDEȚUL NEAMȚ		Faza Obținere Avize
Specificatia	Numele si prenumele	Semnatura	Scara 1:500	Titlu proiect: "Modernizare rețea de drumuri de interes local Comuna Urecheni, Județul Neamț"
SEF PROIECT	ing. Adrian NECULA	<i>[Signature]</i>	Data 2021	
PROIECTANT	ing. Ana-Maria URSACHE	<i>[Signature]</i>		
PROIECTANT	ing. Claudiu UNGUREANU	<i>[Signature]</i>		
PROIECTANT	ing. Gabriel AMARIEI	<i>[Signature]</i>		
PROIECTANT	ing. Ana-Maria CHIRILA	<i>[Signature]</i>	Titlu planșă: Plan de situație - Strada Grasilor	Plansa nr.4

Se racordeaza cu plansa nr.4

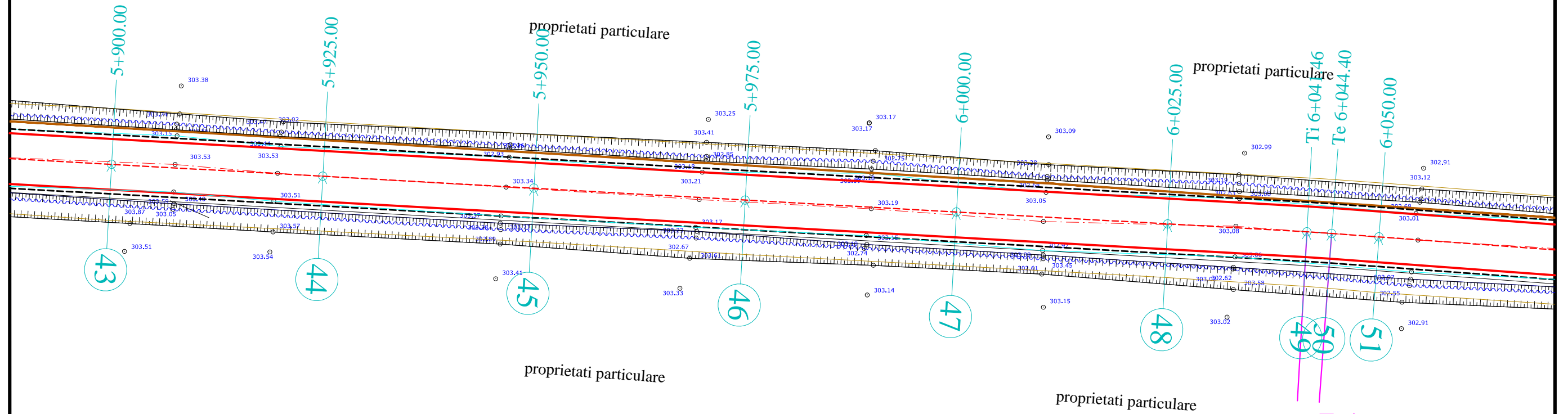
Se racordeaza cu plansa nr.6



VERIFICATOR	ing. Grădinaru T. Ioan	A4;B2;D	REFERAT nr.	
S.C. ALIDO PROIECT S.R.L. Piatra Neamț, str. Prof. Ion Negre, nr. 12 J 27/528/2001, R 14342100		Beneficiar: COMUNA URECHENI, JUDEȚUL NEAMȚ		Proiect nr. 355/2021
Specificatia	Numele si prenumele	Semnatura	Titlu proiect: "Modernizare rețea de drumuri de interes local Comuna Urecheni, Județul Neamț"	Faza Obținere Avize
SEF PROIECT	ing. Adrian NECULA	<i>[Signature]</i>		
PROIECTANT	ing. Ana-Maria URSACHE	<i>[Signature]</i>		
PROIECTANT	ing. Claudiu UNGUREANU	<i>[Signature]</i>		
PROIECTANT	ing. Gabriel AMARIEI	<i>[Signature]</i>		
PROIECTANT	ing. Ana-Maria CHIRILA	<i>[Signature]</i>	Titlu planșă: Plan de situație - Strada Grasilor	Plansa nr.5

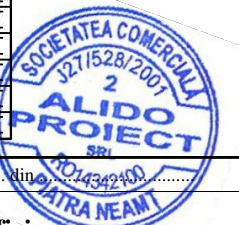
Se racordeaza cu plansa nr.5

Se racordeaza cu plansa nr.7



v[km/h]	40	Li[m]	0.000
U	198.8989g	Le[m]	0.000
R[m]	170.000	C[m]	2.940
Ti[m]	1.470	B[m]	0.006
Te[m]	1.470	Ta[m]	1.470
i[%]	2.500	i	0.500
lcs[m]	25.000	s[m]	e
Coordonate			

Vcb	633472.207N	615151.244E
Va	633472.207N	615151.244E
Ti	633473.584N	615150.729E
Tai	633473.584N	615150.729E
Tae	633470.821N	615151.736E
Te	633470.821N	615151.736E



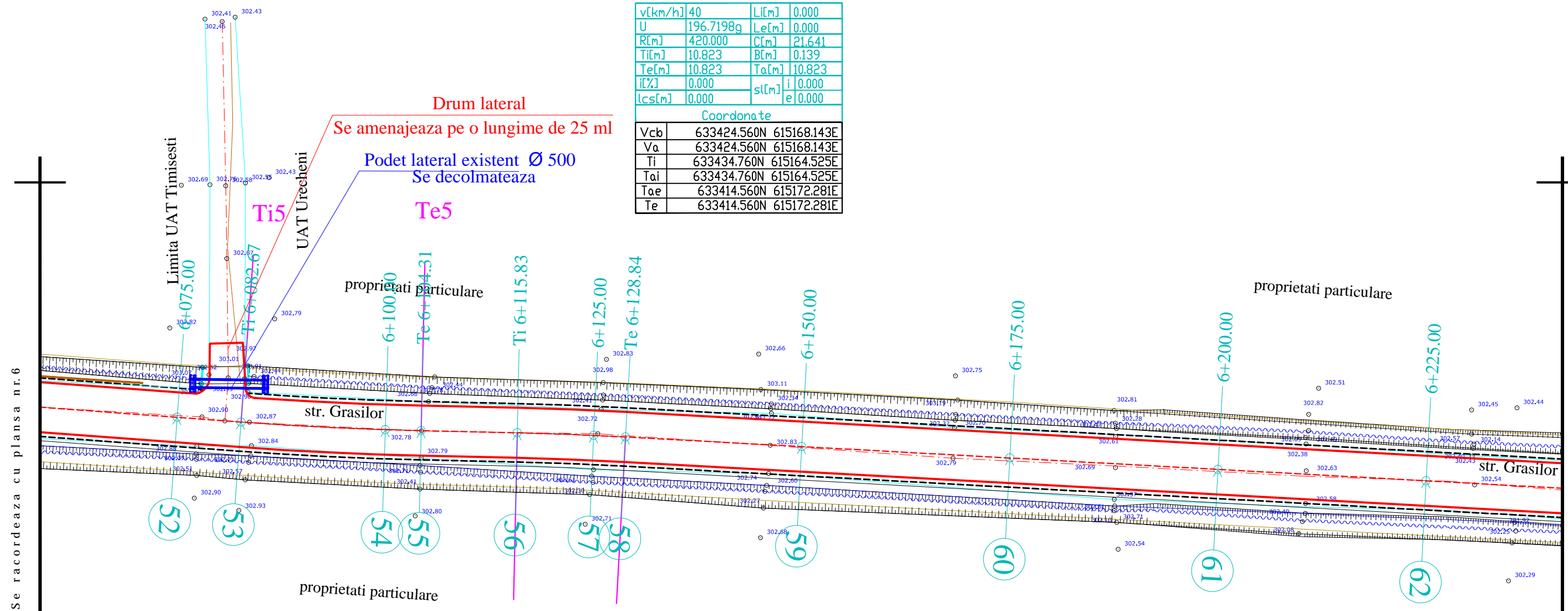
VERIFICATOR	ing. Grădinaru T. Ioan	A4;B2;D	REFERAT nr. din
S.C. ALIDO PROIECT S.R.L. Piatra Neamț, str. Prof. Ion Negre, nr. 12 J 27/528/2001, R 14342100		Beneficiar: COMUNA URECHENI, JUDEȚUL NEAMȚ	
Specificatia	Numele si prenumele	Semnatura	Scara 1:500
SEF PROIECT	ing. Adrian NECULA	<i>[Signature]</i>	Data 2021
PROIECTANT	ing. Ana-Maria URSACHE	<i>[Signature]</i>	
PROIECTANT	ing. Claudiu UNGUREANU	<i>[Signature]</i>	
PROIECTANT	ing. Gabriel AMARIEI	<i>[Signature]</i>	
PROIECTANT	ing. Ana-Maria CHIRILA	<i>[Signature]</i>	
Titlu proiect: "Modernizare rețea de drumuri de interes local Comuna Urecheni, Județul Neamț"			Proiect nr. 355/2021
Titlu planșă: Plan de situație - Strada Grasilor			Plansa nr.6

5

v[km/h]	40	Li[m]	0.000
U	196.7198g	Le[m]	0.000
R[m]	420.000	C[m]	21.641
Ti[m]	10.823	B[m]	0.139
Te[m]	10.823	Ta[m]	10.823
i[%]	0.000	s[l]	i 0.000
lcs[m]	0.000	e	0.000
Coordonate			
Vcb	633424.560N	615168.143E	
Va	633424.560N	615168.143E	
Ti	633434.760N	615164.525E	
Tai	633434.760N	615164.525E	
Tae	633414.560N	615172.281E	
Te	633414.560N	615172.281E	

6

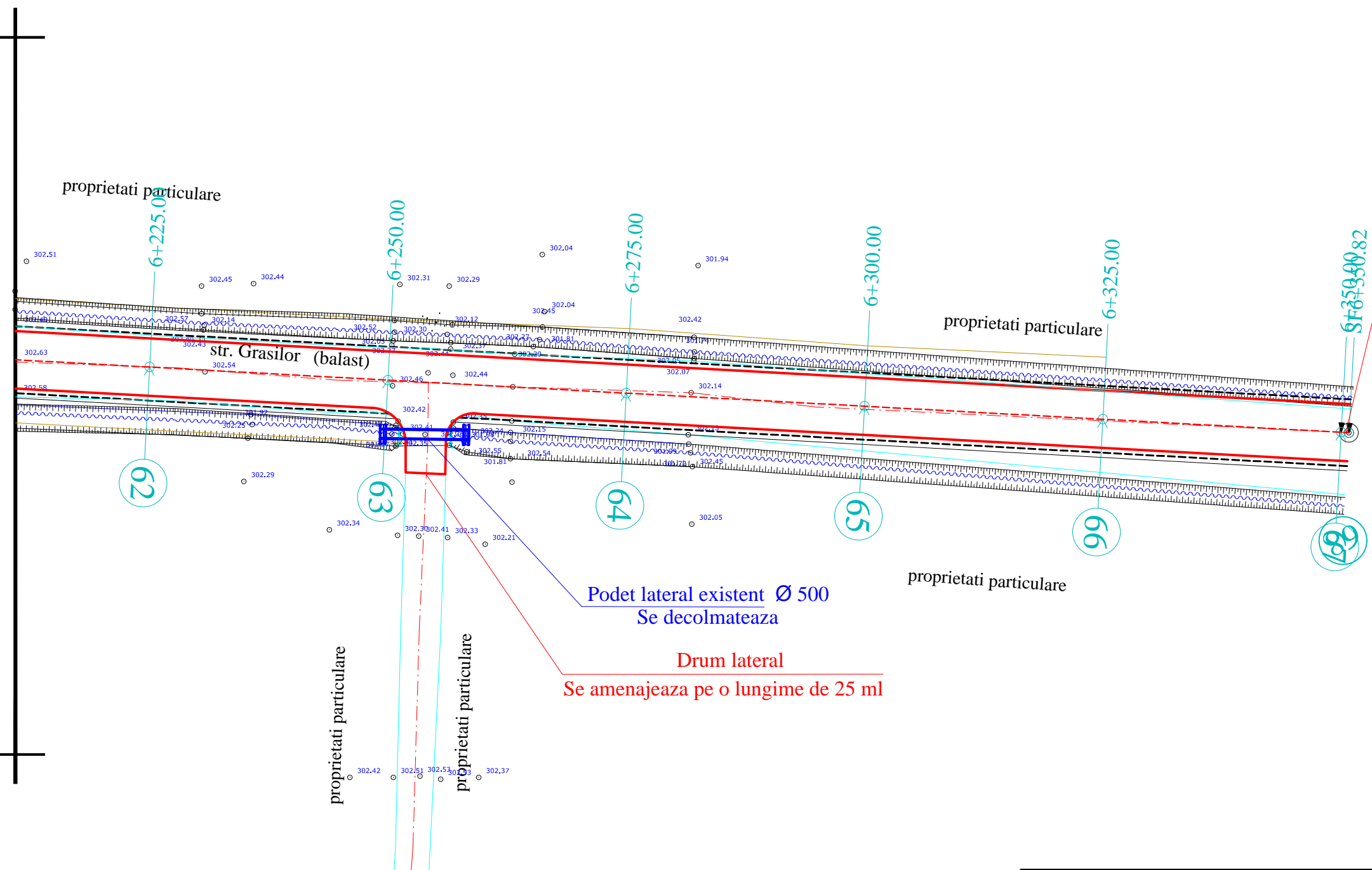
v[km/h]	40	Li[m]	0.000
U	197.9304g	Le[m]	0.000
R[m]	400.000	C[m]	13.004
Ti[m]	6.503	B[m]	0.053
Te[m]	6.503	Ta[m]	6.503
i[%]	0.000	s[l]	i 0.000
lcs[m]	0.000	e	0.000
Coordonate			
Vcb	633397.903N	615179.174E	
Va	633397.903N	615179.174E	
Ti	633403.911N	615176.687E	
Tai	633403.911N	615176.687E	
Tae	633391.816N	615181.463E	
Te	633391.816N	615181.463E	



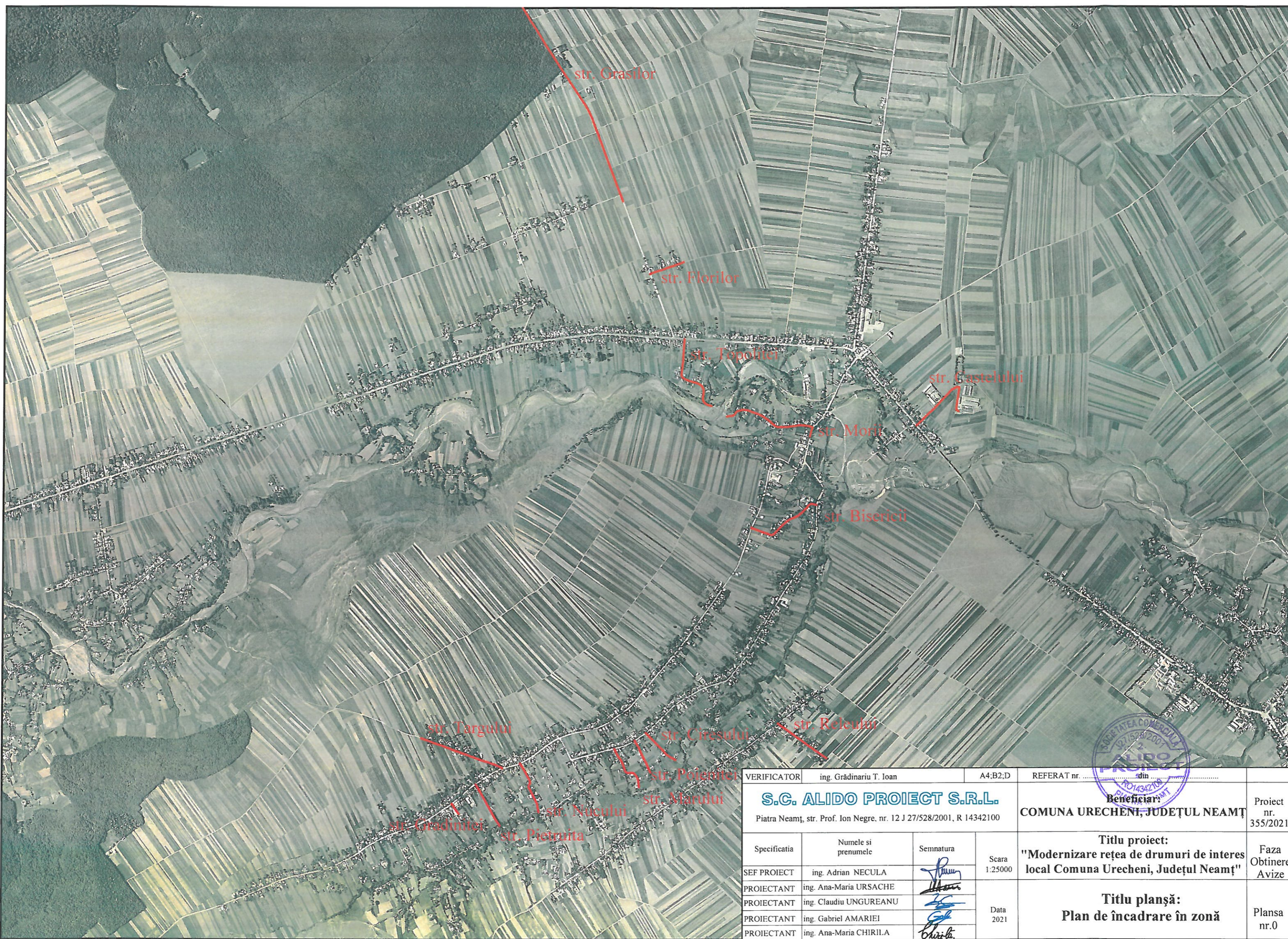
VERIFICATOR	ing. Grădinaru T. Ioan	A4;B2;D	REFERAT nr. din	
S.C. ALIDO PROIECT S.R.L. Piatra Neamț, str. Prof. Ion Negre, nr. 12 J 27/528/2001, R 14342100		Beneficiar: COMUNA URECHENI, JUDEȚUL NEAMȚ		Proiect nr. 355/2021
Specificatia	Numele si prenumele	Semnatura	Scara 1:500	Titlu proiect: "Modernizare rețea de drumuri de interes local Comuna Urecheni, Județul Neamț" Titlu planșă: Plan de situație - Strada Grasilor
SEF PROIECT	ing. Adrian NECULA	<i>[Signature]</i>	Data 2021	
PROIECTANT	ing. Ana-Maria URSACHE	<i>[Signature]</i>		
PROIECTANT	ing. Claudiu UNGUREANU	<i>[Signature]</i>		
PROIECTANT	ing. Gabriel AMARIEI	<i>[Signature]</i>		
PROIECTANT	ing. Ana-Maria CHIRILA	<i>[Signature]</i>		Planșa nr.7

Se racordeaza cu plansa nr.7

Sfârșit proiect
km 6+351



VERIFICATOR	ing. Grădinaru T. Ioan	A4;B2;D	REFERAT nr. din	
S.C. ALIDO PROIECT S.R.L.		Beneficiar:		Proiect nr. 355/2021
Piatra Neamț, str. Prof. Ion Negre, nr. 12 J 27/528/2001, R 14342100		COMUNA URECHENI, JUDEȚUL NEAMȚ		
Specificatia	Numele si prenumele	Semnatura	Scara 1:500	Faza Obținere Avize
SEF PROIECT	ing. Adrian NECULA	<i>[Signature]</i>		
PROIECTANT	ing. Ana-Maria URSACHE	<i>[Signature]</i>		
PROIECTANT	ing. Claudiu UNGUREANU	<i>[Signature]</i>		
PROIECTANT	ing. Gabriel AMARIEI	<i>[Signature]</i>		
PROIECTANT	ing. Ana-Maria CHIRILA	<i>[Signature]</i>	Data 2021	
Titlu proiect:			Plan de situație - Strada Grasilor	
"Modernizare rețea de drumuri de interes local Comuna Urecheni, Județul Neamț"				
Titlu planșă:			Plansa nr.8	



VERIFICATOR	ing. Grădinaru T. Ioan	A4:B2:D	REFERAT nr. din	Beneficiar:	COMUNA URECHENI, JUDEȚUL NEAMȚ	Proiect nr. 355/2021
S.C. ALIDO PROIECT S.R.L. Piatra Neamț, str. Prof. Ion Negre, nr. 12 J 27/528/2001, R 14342100			Titlu proiect: "Modernizare rețea de drumuri de interes local Comuna Urecheni, Județul Neamț"		Faza Obținere Avize	
Specificatia	Numele si prenumele	Semnatura	Scara 1:25000	Titlu planșă: Plan de încadrare în zonă		
SEF PROIECT	ing. Adrian NECULA		Data 2021			
PROIECTANT	ing. Ana-Maria URSACHE					
PROIECTANT	ing. Claudiu UNGUREANU					
PROIECTANT	ing. Gabriel AMARIEI					
PROIECTANT	ing. Ana-Maria CHIRILA					
						Planșa nr.0