

DC 180
L=2440,00 ml

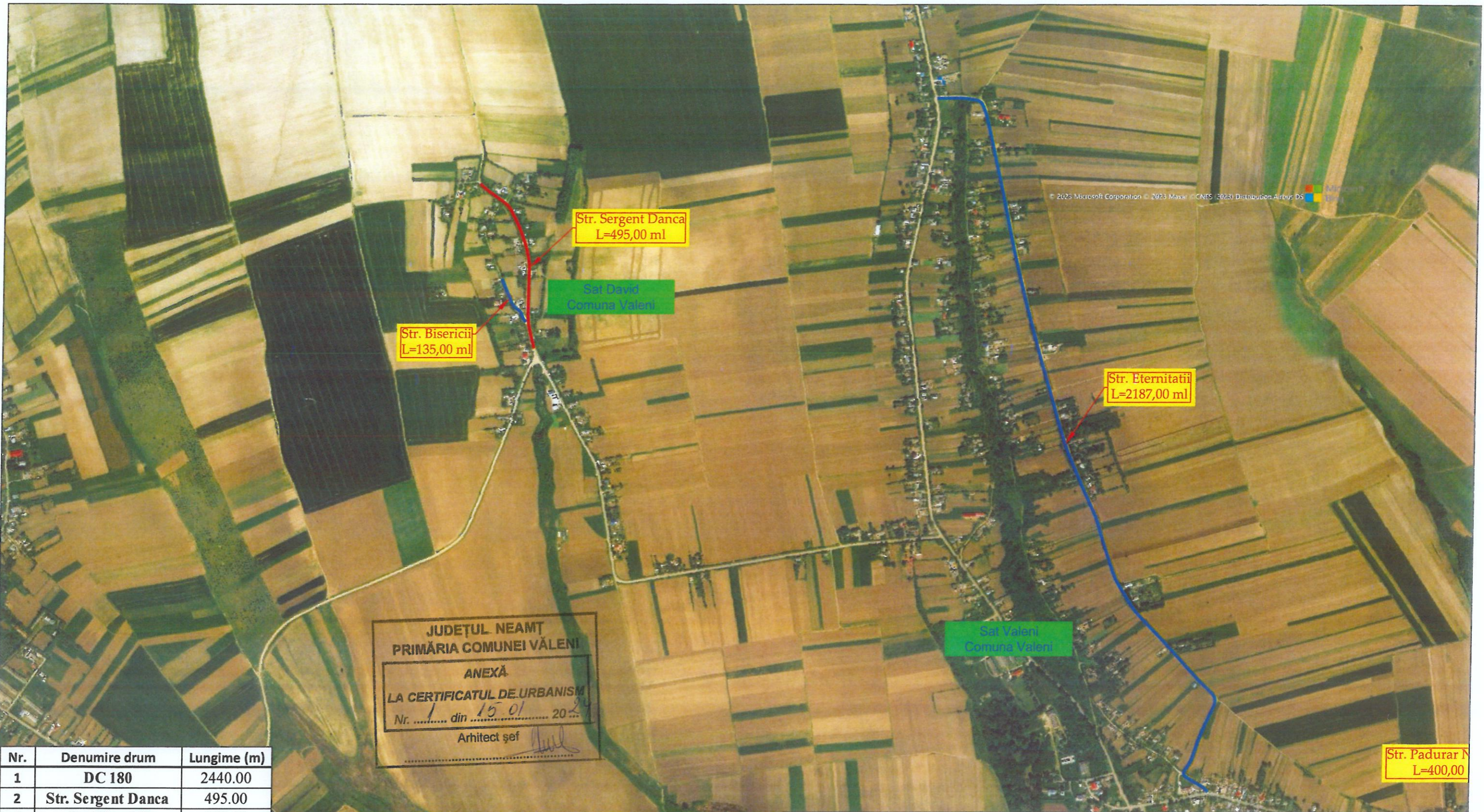
JUDEȚUL NEAMȚ
PRIMĂRIA COMUNEI VĂLENI

ANEXĂ
LA CERTIFICATUL DE URBANISM
Nr. 1 din 15.01.2024

Arhitect șef
[Signature]





Nr.	Denumire drum	Lungime (m)
1	DC 180	2440.00
2	Str. Sergent Danca	495.00
3	Str. Bisericii	135.00
4	Str. Eternității	2187.00
5	Str. Padurar N. Popa	400.00
6	Str. Iancului	260.00
7	Str. Adancata	430.00
8	Str. Capat Lan	115.00
9	Str. Lanului	455.00
10	Str. Morilor	1030.00
11	DC 181	1145.00
12	Str. Eroilor Blanaru	355.00
Total (m)		9447.00

VERIFICATOR	NUME	SEMNATURA	CERINTA	NR. REFERAT	DATA
			A4,B2,D2		
Proiectant de specialitate: S.C. HYDRO PROJECT & CONSULTING IAȘI <small>Str. Decebal, Nr. 26, Iași, C.I.F.: RO 32937883 C.U.I.: J22486/2014</small>			DENUMIREA PROIECTULUI: "MODERNIZARE DRUMURI LOCALE IN COMUNA VĂLENI, JUDEȚUL NEAMȚ"		
			AMPLASAMENT: Comuna Valeni, Județul Neamț BENEFICIAR: Comuna Valeni, Județul Neamț		
			DENUMIRE PLANȘĂ: PLAN DE INCADRARE IN TERITORIU		
SEF PROIECT	Ing. Craciun Eugeniu	<i>[Signature]</i>	SCARA	Faza: D.A.L.I.	
PROIECTAT	Ing. Bulboaca Gheorghita-Marian	<i>[Signature]</i>	DATA	PLANSĂ PL 1.1	
DESENAT	Ing. Bulboaca Gheorghita-Marian	<i>[Signature]</i>			



JUDEȚUL NEAMȚ
 PRIMĂRIA COMUNEI VĂLENI
 ANEXĂ
 LA CERTIFICATUL DE URBANISM
 Nr. 1 din 15.01.2024
 Arhitect șef

Nr.	Denumire drum	Lungime (m)
1	DC 180	2440.00
2	Str. Sergent Danca	495.00
3	Str. Bisericii	135.00
4	Str. Eternitatii	2187.00
5	Str. Padurar N. Popa	400.00
6	Str. Iancului	260.00
7	Str. Adancata	430.00
8	Str. Capat Lan	115.00
9	Str. Lanului	455.00
10	Str. Morilor	1030.00
11	DC 181	1145.00
12	Str. Eroilor Blanaru	355.00
Total (m)		9447.00

	NUME	SEMNATURA	CERINTA	NR. REFERAT	DATA	
VERIFICATOR			A4,B2,D2			
Proiectant de specialitate: S.C. HYDRO PROJECT & CONSULTING IASI Str. Decabal, Nr. 28, Iasi C.I.F.: RO 32937883 C.U.I.: J22/486/2014			DENUMIREA PROIECTULUI: "MODERNIZARE DRUMURI LOCALE IN COMUNA VALENI, JUDEȚUL NEAMȚ"			PROIECT Nr.
			AMPLASAMENT: Comuna Valeni, Județul Neamț BENEFICIAR: Comuna Valeni, Județul Neamț			
SEF PROIECT Ing. Craciun Eugeniu			SCARA 1:10000			Faza: D.A.L.I.
PROIECTAT	Ing. Bulboaca Gheorghita-Marian		DATA			PLANSA PL 1.2
DESENAT	Ing. Bulboaca Gheorghita-Marian					
PLAN DE INCADRARE IN TERITORIU						



JUDEȚUL NEAMȚ
 PRIMĂRIA COMUNEI VĂLENI
 ANEXA
 LA CERTIFICATUL DE URBANISM
 Nr. ... din ... 20...
 Arhitect șef

Nr.	Denumire drum	Lungime (m)
1	DC 180	2440.00
2	Str. Sergent Danca	495.00
3	Str. Bisericii	135.00
4	Str. Eternitatii	2187.00
5	Str. Padurar N. Popa	400.00
6	Str. Iancului	260.00
7	Str. Adancata	430.00
8	Str. Capat Lan	115.00
9	Str. Lanului	455.00
10	Str. Morilor	1030.00
11	DC 181	1145.00
12	Str. Eroilor Blanaru	355.00
Total (m)		9447.00

	NUME	SEMNATURA	CERINTA	NR. REFERAT	DATA
VERIFICATOR			A4,B2,D2		
Proiectant de specialitate: S.C. HYDRO PROJECT & CONSULTING IASI Str. Decabal, Nr. 26, Iasi C.I.F.: RO 32937683 C.U.I.: J22/485/2014			DENUMIREA PROIECTULUI: "MODERNIZARE DRUMURI LOCALE IN COMUNA VALENI, JUDEȚUL NEAMT"		PROIECT Nr.
			AMPLASAMENT: Comuna Valeni, Județul Neamt BENEFICIAR: Comuna Valeni, Județul Neamt		
SEF PROIECT Ing. Craciun Eugeniu			DENUMIRE PLANȘĂ: PLAN DE INCADRARE IN TERITORIU		Faza: D.A.L.I.
PROIECTAT	Ing. Bulboaca Gheorghita-Marian		SCARA 1:10000		PLANSA PL 1.3
DESENAT	Ing. Bulboaca Gheorghita-Marian		DATA		

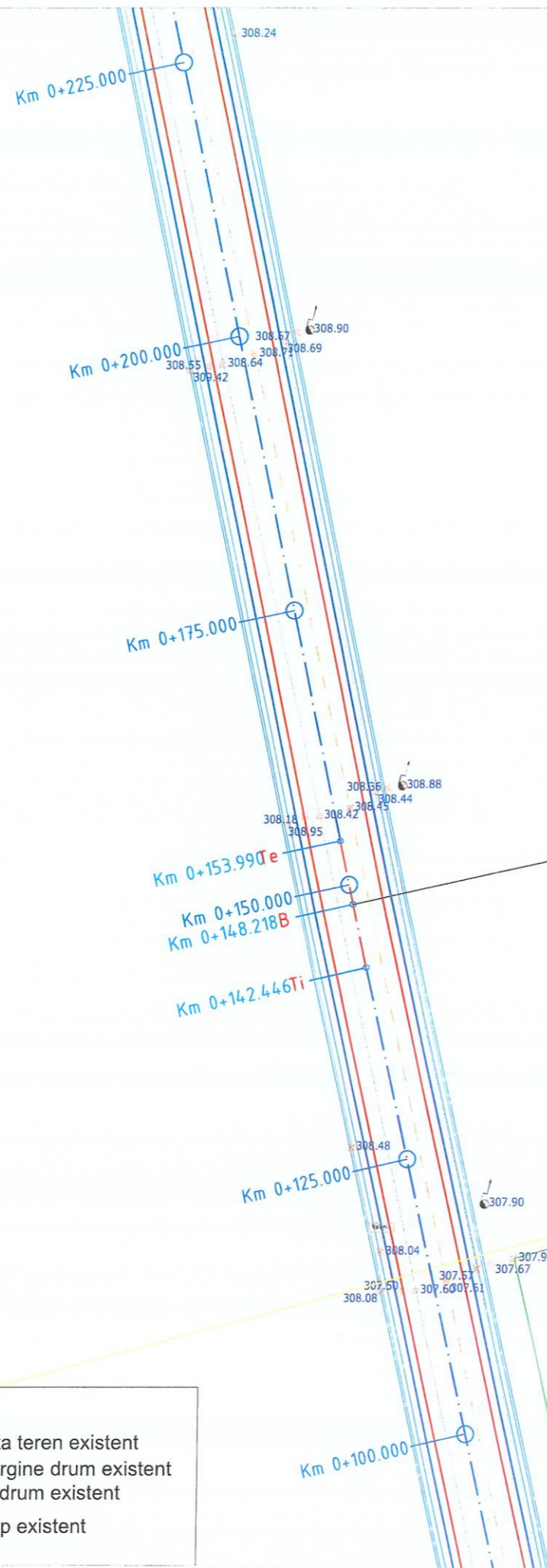
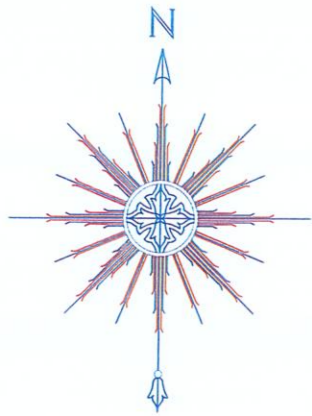


JUDEȚUL NEAMȚ
PRIMĂRIA COMUNEI VĂLENI

ANEXĂ
LA CERTIFICATUL DE URBANISM
Nr. 1 din 15.01.2020
Arhitect șef

Nr.	Denumire drum	Lungime (m)
1	DC 180	2440.00
2	Str. Sergent Danca	495.00
3	Str. Bisericii	135.00
4	Str. Eternitatii	2187.00
5	Str. Padurar N. Popa	400.00
6	Str. Iancului	260.00
7	Str. Adancata	430.00
8	Str. Capat Lan	115.00
9	Str. Lanului	455.00
10	Str. Morilor	1030.00
11	DC 181	1145.00
12	Str. Eroilor Blanaru	355.00
Total (m)		9447.00

	NUME	SEMNATURA	CERINTA	NR. REFERAT	DATA
VERIFICATOR			A4,B2,D2		
Proiectant de specialitate: S.C. HYDRO PROJECT & CONSULTING IASI <small>Str. Decebal, Nr. 28, Iasi. C.I.F.: RO 32937883 C.U.I.: J22/486/2014</small>				DENUMIREA PROIECTULUI: "MODERNIZARE DRUMURI LOCALE IN COMUNA VĂLENI, JUDEȚUL NEAMȚ"	
		AMPLASAMENT: Comuna Valeni, Județul Neamt		PROIECT Nr.	
		BENEFICIAR: Comuna Valeni, Județul Neamt		Faza: D.A.L.I.	
		DENUMIRE PLANȘĂ: PLAN DE INCADRARE IN TERITORIU		PLANSA PL 1.4	
SEF PROIECT	Ing. Craciun Eugeniu		SCARA 1:10000		
PROIECTAT	Ing. Bulboaca Gheorghita-Marian		DATA		
DESENAT	Ing. Bulboaca Gheorghita-Marian				



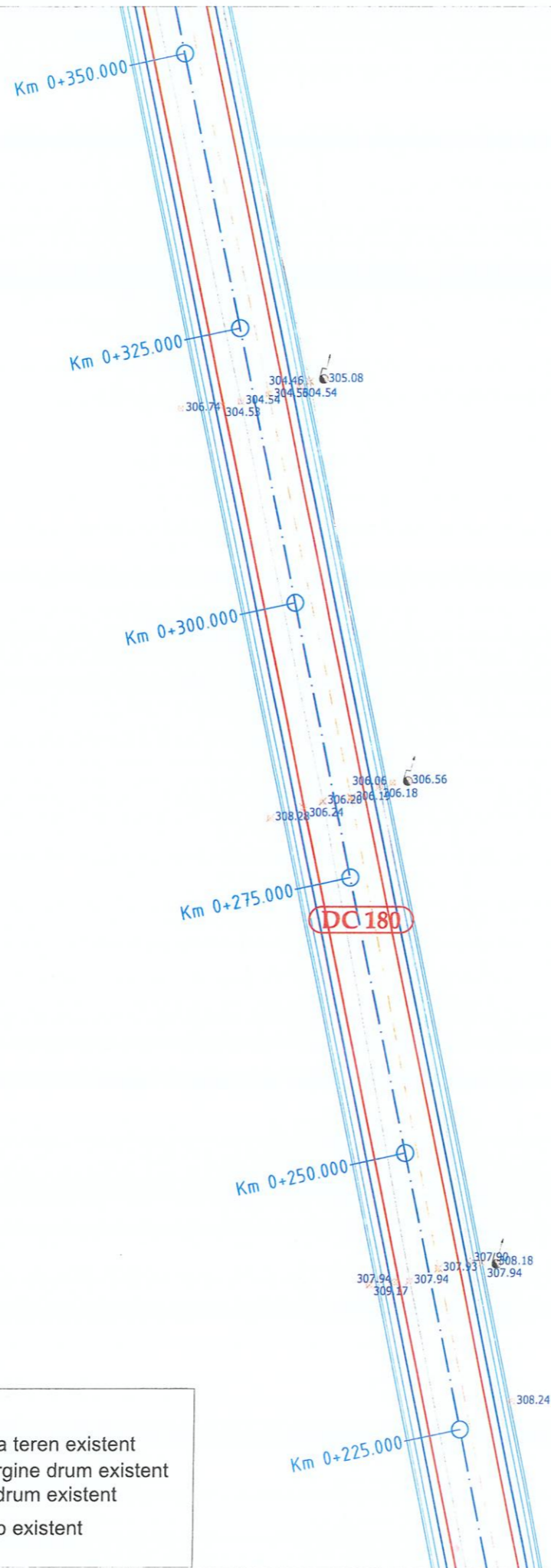
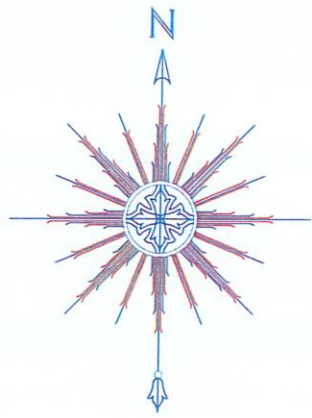
DC 180
R=800.00m
L=11.54m
T=5.77m
U=179°10'24\"/>
C=11.54m
B=0.02m
CURBA NR.1

JUDEȚUL NEAMȚ
PRIMĂRIA COMUNEI VĂLENI
ANEXĂ
LA CERTIFICATUL DE URBANISM
Nr. 1 din 15.01.2024
Arhitect șef

LEGENDĂ

	acostament proiectat		396.35 cota teren existent
	parte carosabila proiectata		margine drum existent
	limita de proprietate		ax drum existent
	dispozitiv de colectare a apelor proiectat		stalp existent
	Indicator rutier proiectat		

	NUME	SEMNATURA	CERINTA	NR. REFERAT	DATA
VERIFICATOR			A4,B2,D2		
Proiectant de specialitate:	 S.C. HYDRO PROJECT & CONSULTING IASI Str. Decebal, Nr. 28, Iasi. C.I.F.: RO 32937883 C.U.I.: J22/486/2014		DENUMIREA PROIECTULUI: "MODERNIZARE DRUMURI LOCALE IN COMUNA VALENI, JUDEȚUL NEAMȚ"		PROIECT Nr.
			AMPLASAMENT: Comuna Valeni, Județul Neamț BENEFICIAR: Comuna Valeni, Județul Neamț		
SEF PROIECT	Ing. Craciun Eugeniu		SCARA 1:500	Faza: D.A.L.I.	
PROIECTAT	Ing. Bulboaca Gheorghita-Marian		DATA	PLANSA PL.2.2	
DESENAT	Ing. Bulboaca Gheorghita-Marian			DENUMIRE PLANȘĂ: PLAN DE SITUATIE DC 180	



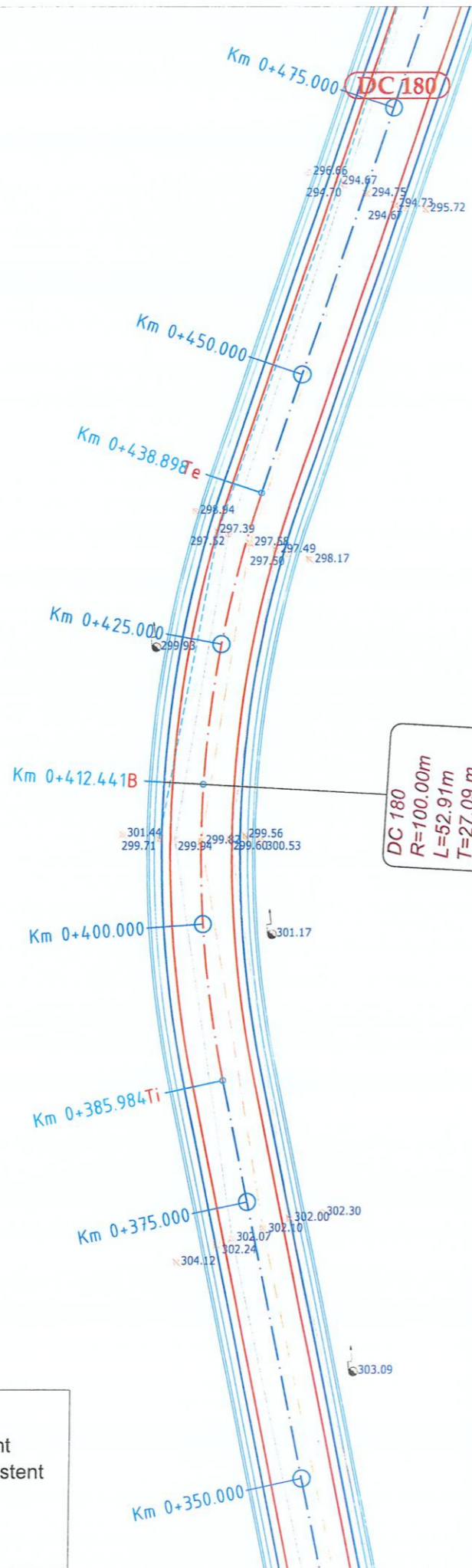
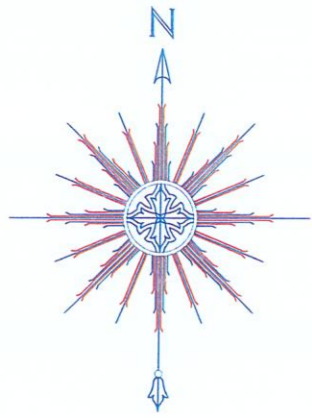
LEGENDĂ

	acostament proiectat		parte carosabila proiectata		limita de proprietate		dispozitiv de colectare a apelor proiectat		Indicator rutier proiectat		396.35 cota teren existent		margine drum existent		ax drum existent		stalp existent
--	----------------------	--	-----------------------------	--	-----------------------	--	--	--	----------------------------	--	----------------------------	--	-----------------------	--	------------------	--	----------------

JUDEȚUL NEAMȚ
PRIMĂRIA COMUNEI VĂLENI

ANEXĂ
LA CERTIFICATUL DE URBANISM
 Nr. 1 din 15.01 2024
 Arhitect șef

	NUME	SEMNTURA	CERINTA	NR. REFERAT	DATA	
VERIFICATOR			A4,B2,D2			
Proiectant de specialitate: S.C. HYDRO PROJECT & CONSULTING IAȘI Str. Decebal, Nr. 28, Iași. C.I.F.: RO 32937883 C.U.I.: J22/486/2014		 HYDRO PROJECT & CONSULTING	DENUMIREA PROIECTULUI: "MODERNIZARE DRUMURI LOCALE IN COMUNA VĂLENI, JUDEȚUL NEAMȚ"			PROIECT Nr.
			AMPLASAMENT: Comuna Valeni, Județul Neamț BENEFICIAR: Comuna Valeni, Județul Neamț			
		DENUMIRE PLANȘĂ: PLAN DE SITUATIE DC 180			Faza: D.A.L.I.	
SEF PROIECT	Ing. Craciun Eugeniu		SCARA 1:500		PLANSA PL 2.3	
PROIECTAT	Ing. Bulboaca Gheorghita-Marian		DATA			
DESENAT	Ing. Bulboaca Gheorghita-Marian					



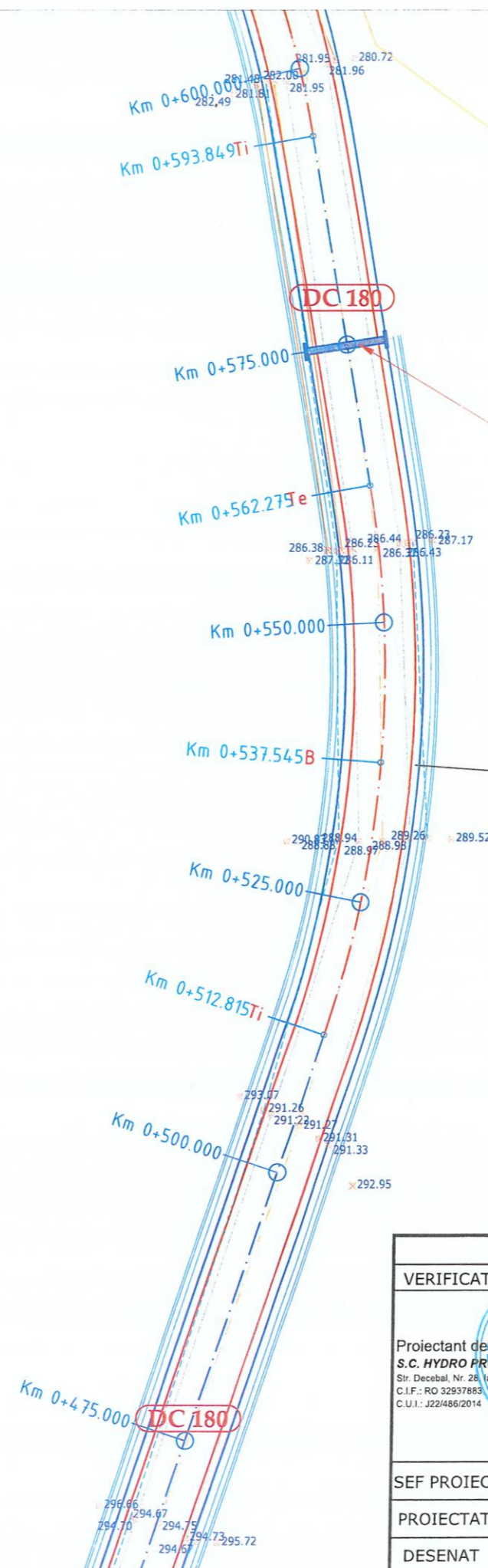
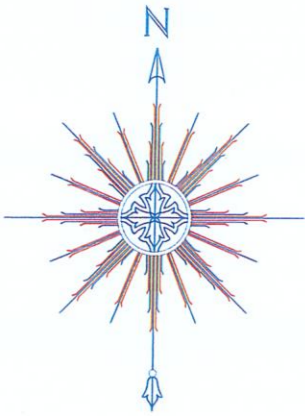
DC 180
 R=100.00m
 L=52.91m
 T=27.09m
 U=149°40'58"
 C=52.91m
 B=3.60m
 CURBA NR.2

JUDEȚUL NEAMȚ
 PRIMĂRIA COMUNEI VĂLENI
 ANEXĂ
 LA CERTIFICATUL DE URBANISM
 Nr. ...1... din ...15.01... 20...24
 Arhitect șef *[Signature]*

LEGENDĂ

	acostament proiectat		396.35 cota teren existent
	parte carosabila proiectata		margine drum existent
	limita de proprietate		ax drum existent
	dispozitiv de colectare a apelor proiectat		stalp existent
	Indicator rutier proiectat		

	NUME	SEMNATURA	CERINTA	NR. REFERAT	DATA
VERIFICATOR			A4,B2,D2		
Proiectant de specialitate: S.C. HYDRO PROJECT & CONSULTING IASI Str. Decebal, Nr. 28, Iasi, C.I.F.: RO 32937883 C.U.I.: J22/486/2014		 		DENUMIREA PROIECTULUI: "MODERNIZARE DRUMURI LOCALE IN COMUNA VALENI, JUDEȚUL NEAMȚ" AMPLASAMENT: Comuna Valeni, Județul Neamt BENEFICIAR: Comuna Valeni, Județul Neamt DENUMIRE PLANȘĂ: PLAN DE SITUATIE DC 180	
SEF PROIECT	Ing. Craciun Eugeniu	<i>[Signature]</i>	SCARA 1:500		PROIECT Nr.
PROIECTAT	Ing. Bulboaca Gheorghita-Marian	<i>[Signature]</i>	DATA		Faza: D.A.L.I.
DESENAT	Ing. Bulboaca Gheorghita-Marian	<i>[Signature]</i>			PLANSA PL 2.4



Podet transversal proiectat
din tuburi Ø 1000 mm,
L = 7,50 m

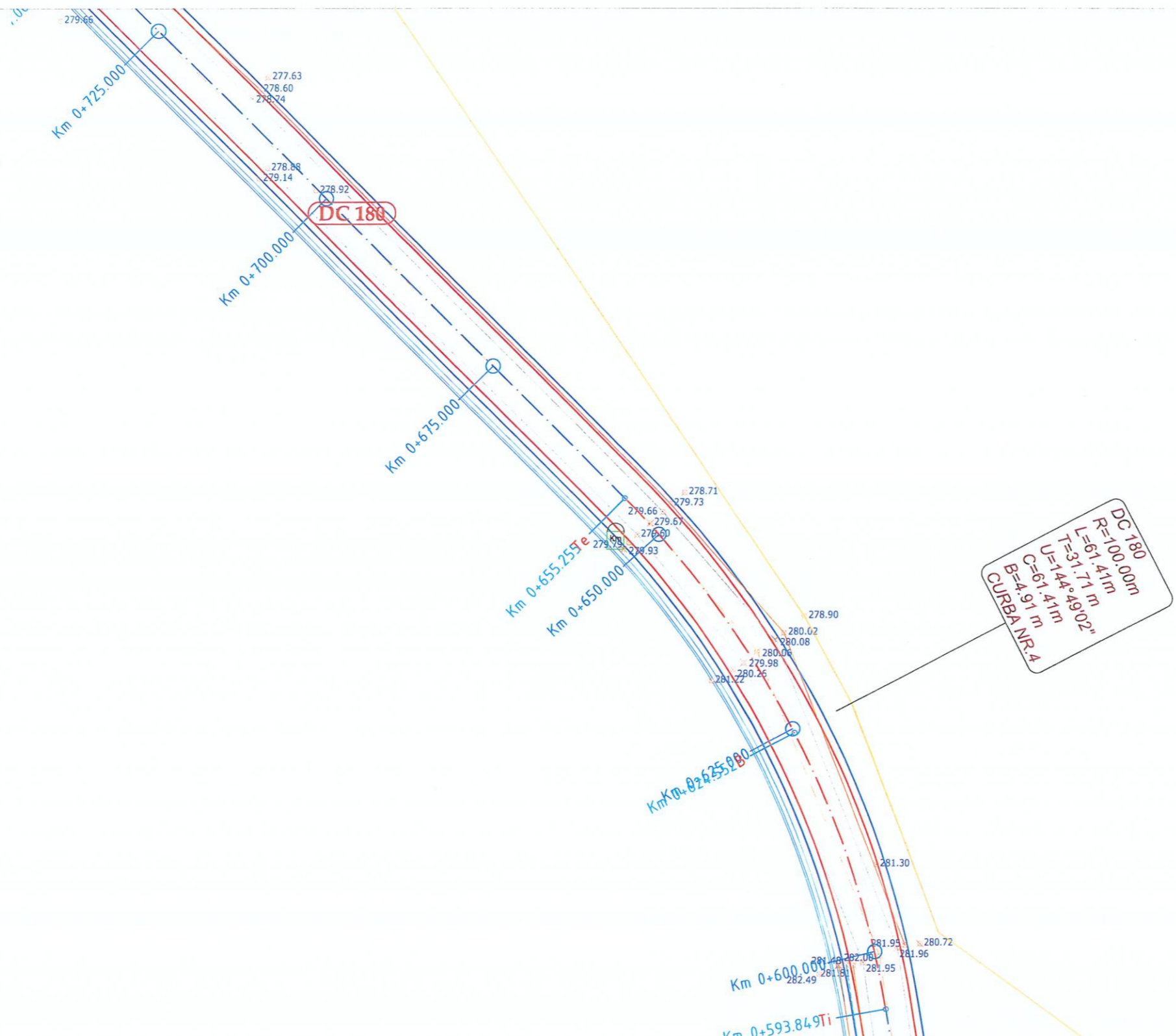

DC 180
R=100.00m
L=49.46m
T=25.25 m
U=151°39'42"
C=49.46m
B=3.14 m
CURBA NR.3

JUDEȚUL NEAMȚ
PRIMĂRIA COMUNEI VĂLENI
ANEXĂ
LA CERTIFICATUL DE URBANISM
Nr. 1 din 15.01.2024
Arhitect șef

LEGENDĂ

	acostament proiectat		396.35 cota teren existent
	parte carosabila proiectata		margine drum existent
	limita de proprietate		ax drum existent
	dispozitiv de colectare a apelor proiectat		stalp existent
	Indicator rutier proiectat		

	NUME	SEMNATURA	CERINTA	NR. REFERAT	DATA
VERIFICATOR			A4,B2,D2		
Proiectant de specialitate:	HYDRO PROJECT CONSULTING S.C. HYDRO PROJECT & CONSULTING IASI Str. Decebal, Nr. 28, Iasi C.I.F.: RO 32937883 C.U.I.: J22/486/2014		DENUMIREA PROIECTULUI: "MODERNIZARE DRUMURI LOCALE IN COMUNA VALENI, JUDEȚUL NEAMȚ"		
SEF PROIECT	Ing. Craciun Eugeniu		SCARA 1:500	PROIECT Nr.	
PROIECTAT	Ing. Bulboaca Gheorghita-Marian		DATA	Faza: D.A.L.I.	
DESENAT	Ing. Bulboaca Gheorghita-Marian			PLANSA PL 2.5	
			PLAN DE SITUATIE DC 180		



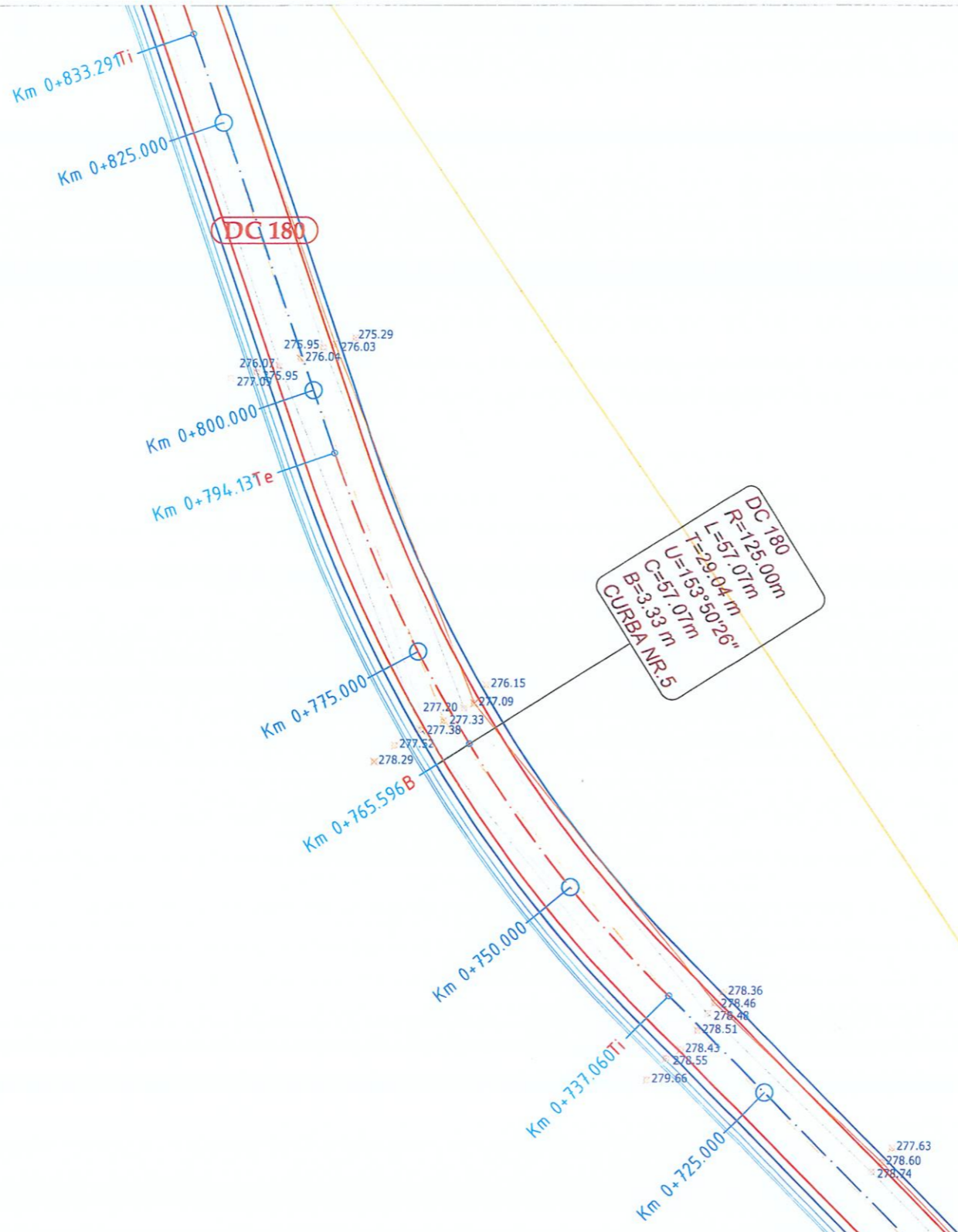
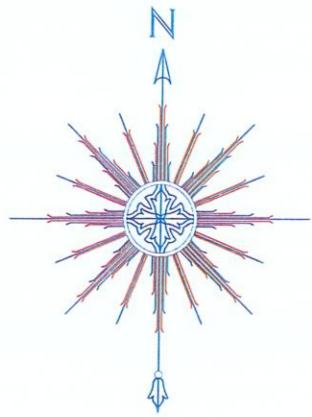
JUDEȚUL NEAMȚ
PRIMĂRIA COMUNEI VĂLENI

ANEXĂ
LA CERTIFICATUL DE URBANISM
 Nr. 1 din 15.01 2024
 Arhitect șef

LEGENDĂ

	acostament proiectat		396.35 cota teren existent
	parte carosabila proiectata		margine drum existent
	limita de proprietate		ax drum existent
	dispozitiv de colectare a apelor proiectat		stalp existent
	Indicator rutier proiectat		

VERIFICATOR	NUME	SEMNATURA	CERINTA	NR. REFERAT	DATA
			A4,B2,D2		
Proiectant de specialitate: S.C. HYDRO PROJECT & CONSULTING IASI <small>Str. Decebal, Nr. 28, Iasi C.I.F.: RO 32937883 C.U.I.: J22/486/2014</small>			HYDRO PROJECT & CONSULTING		
			DENUMIREA PROIECTULUI: "MODERNIZARE DRUMURI LOCALE IN COMUNA VALENI, JUDEȚUL NEAMȚ" AMPLASAMENT: Comuna Valeni, Județul Neamț BENEFICIAR: Comuna Valeni, Județul Neamț		
DENUMIRE PLANȘĂ: <p style="text-align: center; font-size: 1.2em;">PLAN DE SITUATIE</p> <p style="text-align: center; color: red; font-weight: bold;">DC 180</p>			Faza: D.A.L.I.		PLANSĂ PL 2.6
SEF PROIECT	Ing. Craciun Eugeniu		SCARA	1:500	
PROIECTAT	Ing. Bulboaca Gheorghita-Marian		DATA		
DESENAT	Ing. Bulboaca Gheorghita-Marian				



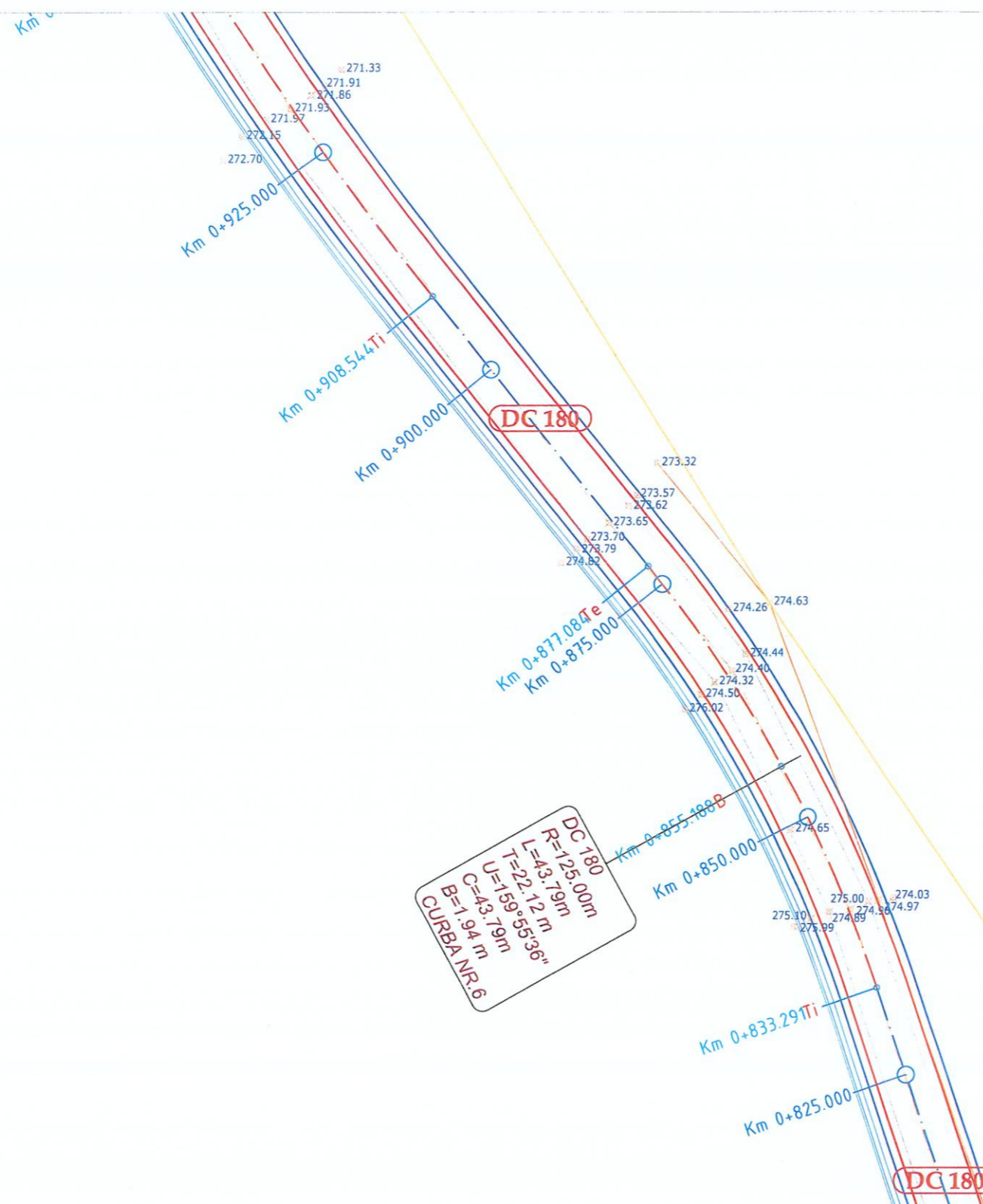
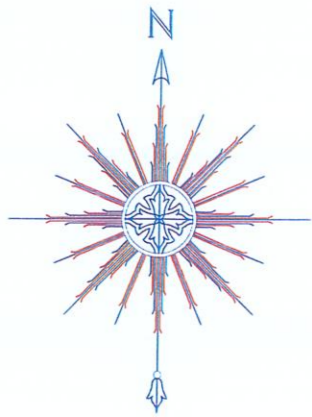
JUDEȚUL NEAMȚ
PRIMĂRIA COMUNEI VĂLENI

ANEXĂ.
LA CERTIFICATUL DE URBANISM
 Nr. 1 din 15.01 2024
 Arhitect șef *[Signature]*

LEGENDĂ

	acostament proiectat		396.35 cota teren existent
	parte carosabila proiectata		margine drum existent
	limita de proprietate		ax drum existent
	dispozitiv de colectare a apelor proiectat		stalp existent
	Indicator rutier proiectat		

	NUME	SEMNATURA	CERINTA	NR. REFERAT	DATA	
VERIFICATOR			A4,B2,D2			
Proiectant de specialitate: S.C. HYDRO PROJECT & CONSULTING IAȘI Str. Decabal, Nr. 28, Iași, C.I.F.: RO 32937883 C.U.I.: J224862014		 HYDRO PROJECT & CONSULTING	DENUMIREA PROIECTULUI: "MODERNIZARE DRUMURI LOCALE IN COMUNA VĂLENI, JUDEȚUL NEAMȚ"			PROIECT Nr.
AMPLASAMENT: Comuna Valeni, Județul Neamț BENEFICIAR: Comuna Valeni, Județul Neamț			DENUMIRE PLANȘĂ: PLAN DE SITUATIE DC 180			
SEF PROIECT	Ing. Craciun Eugeniu	<i>[Signature]</i>	SCARA		Faza: D.A.L.I.	
PROIECTAT	Ing. Bulboaca Gheorghita-Marian	<i>[Signature]</i>	1:500			
DESENAT	Ing. Bulboaca Gheorghita-Marian	<i>[Signature]</i>	DATA		PLANSA PL 2.7	



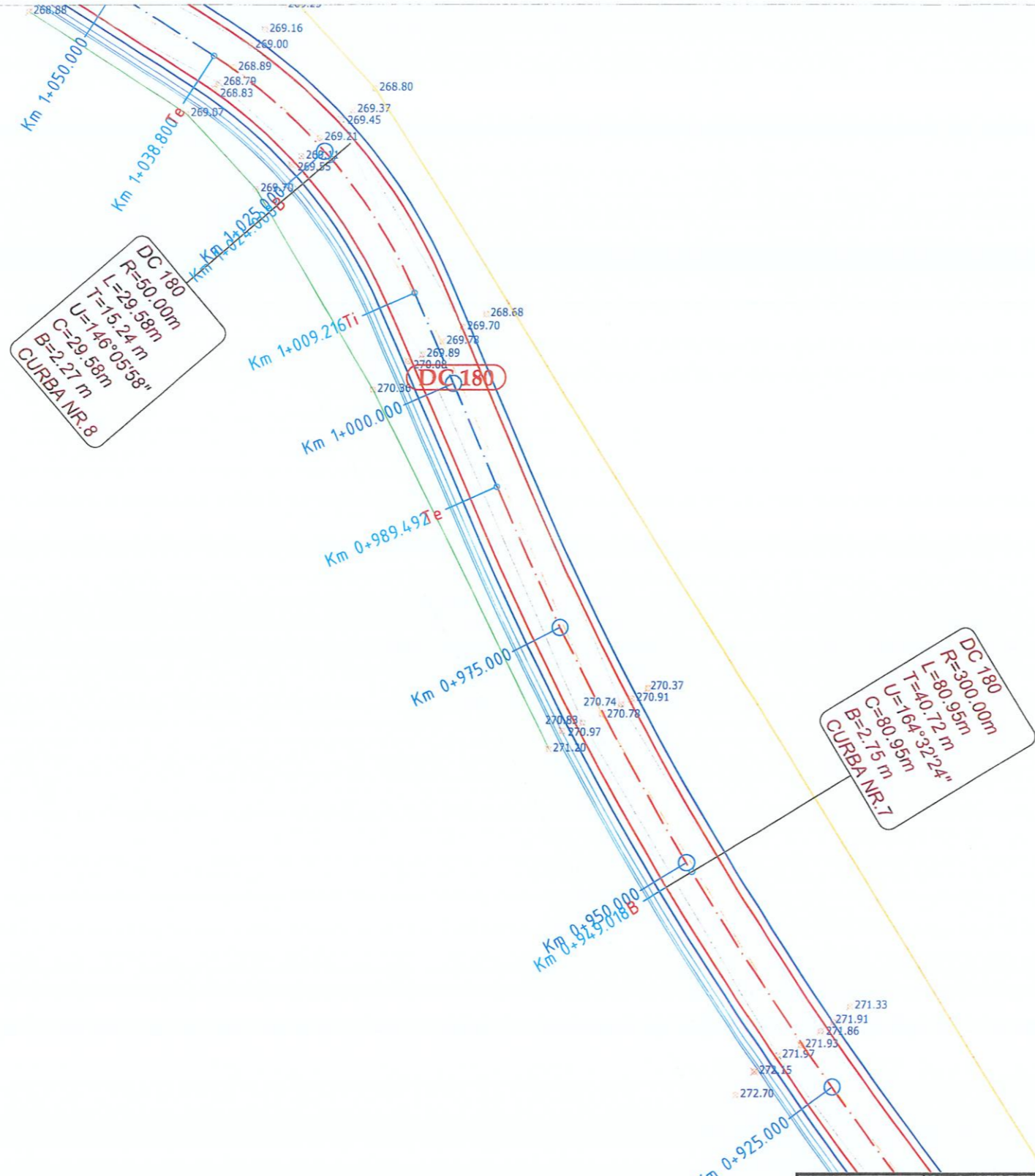
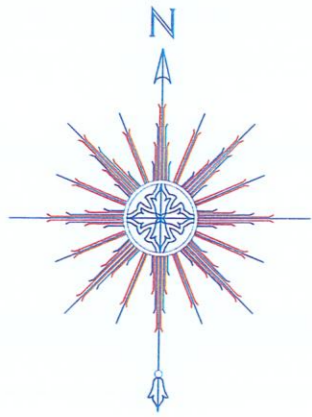
DC 180
 R=125.00m
 L=43.79m
 T=22.12 m
 U=159°55'36"
 C=43.79m
 B=1.94 m
 CURBA NR.6

JUDEȚUL NEAMȚ
 PRIMĂRIA COMUNEI VĂLENI
 ANEXĂ
 LA CERTIFICATUL DE URBANISM
 Nr. ...1... din ...15.01... 2024
 Arhitect șef

LEGENDĂ

	acostament proiectat		396.35 cota teren existent
	parte carosabila proiectata		margine drum existent
	limita de proprietate		ax drum existent
	dispozitiv de colectare a apelor proiectat		stalp existent
	Indicator rutier proiectat		

	NUME	SEMNATURA	CERINTA	NR. REFERAT	DATA	
VERIFICATOR			A4,B2,D2			
Proiectant de specialitate: S.C. HYDRO PROJECT & CONSULTING IASI Str. Decebal Nr. 28 / Iasi C.I.F.: RO 32937883 C.U.I.: J22/486/2014			DENUMIREA PROIECTULUI: "MODERNIZARE DRUMURI LOCALE IN COMUNA VĂLENI, JUDEȚUL NEAMȚ"			PROIECT Nr.
			AMPLASAMENT: Comuna Valeni, Județul Neamț BENEFICIAR: Comuna Valeni, Județul Neamț			
			DENUMIRE PLANȘĂ: PLAN DE SITUATIE DC 180			Faza: D.A.L.I.
SEF PROIECT	Ing. Craciun Eugeniu		SCARA 1:500			
PROIECTAT	Ing. Bulboaca Gheorghita-Marian		DATA			
DESENAT	Ing. Bulboaca Gheorghita-Marian				PLANSA PL 2.8	



LEGENDĂ

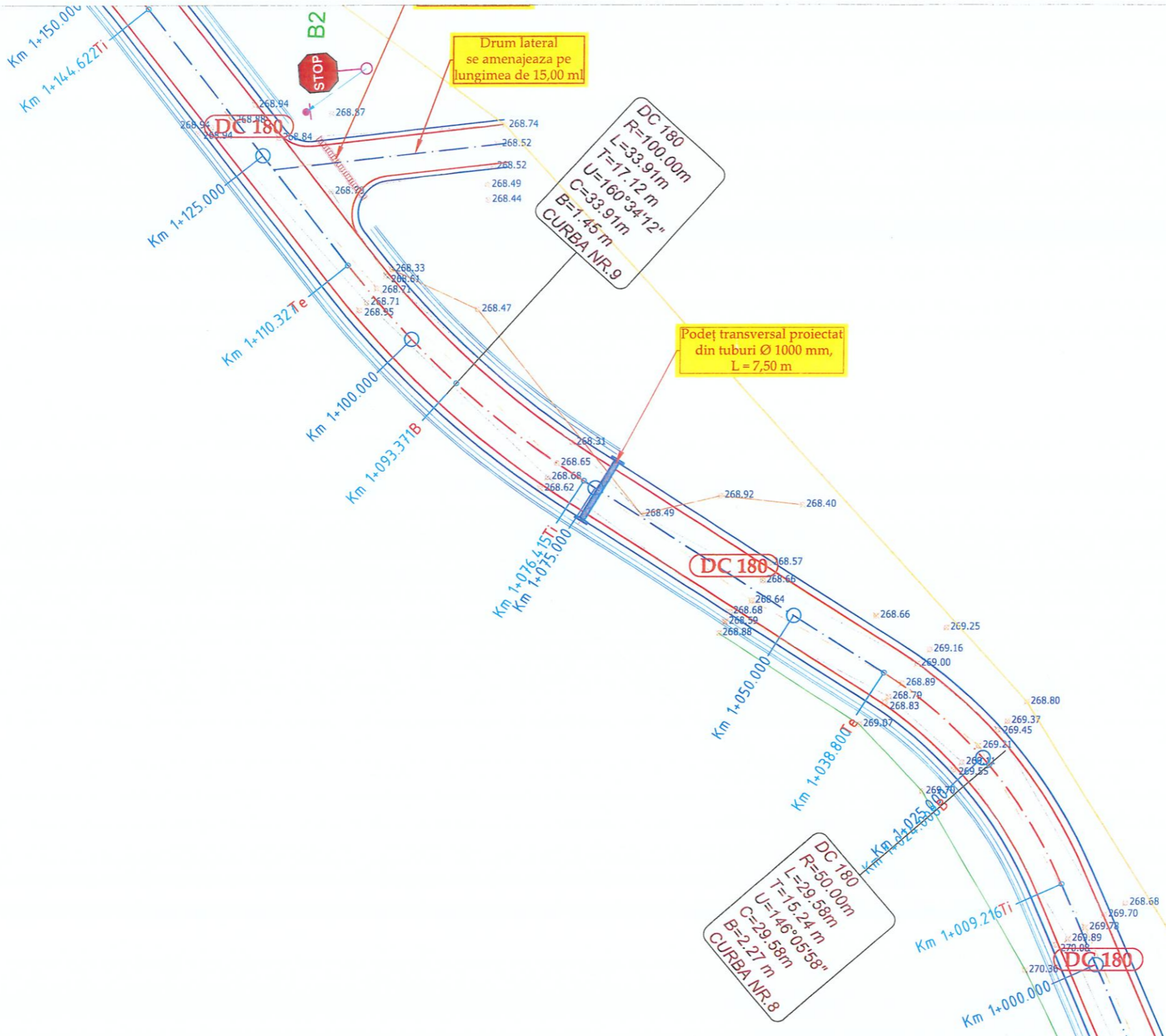
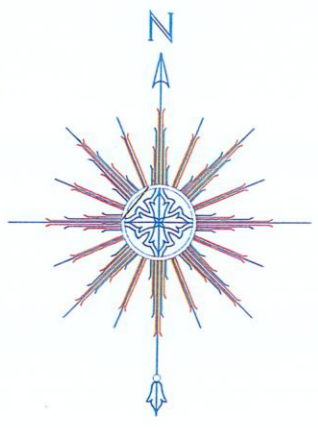
	acostament proiectat		396.35 cota teren existent
	parte carosabila proiectata		margine drum existent
	limita de proprietate		ax drum existent
	dispozitiv de colectare a apelor proiectat		stalp existent
	Indicator rutier proiectat		

JUDEȚUL NEAMȚ
PRIMĂRIA COMUNEI VĂLENI

ANEXĂ
LA CERTIFICATUL DE URBANISM
 Nr. 1 din 15.01 2024

Arhitect șef

	NUME	SEMNATURA	CERINTA	NR. REFERAT	DATA
VERIFICATOR			A4,B2,D2		
Proiectant de specialitate: S.C. HYDRO PROJECT & CONSULTING IAȘI Str. Decebal, Nr. 28, Iași. C.I.F.: RO 32937883 C.U.I.: J22/486/2014		 HYDRO PROJECT & CONSULTING		DENUMIREA PROIECTULUI: "MODERNIZARE DRUMURI LOCALE IN COMUNA VALENI, JUDEȚUL NEAMȚ"	
		AMPLASAMENT: Comuna Valeni, Județul Neamț BENEFICIAR: Comuna Valeni, Județul Neamț		PROIECT Nr.	
		DENUMIRE PLANȘĂ: PLAN DE SITUATIE DC 180		Faza: D.A.L.I.	
SEF PROIECT	Ing. Craciun Eugeniu		SCARA 1:500	PLANSA PL 2.9	
PROIECTAT	Ing. Bulboaca Gheorghita-Marian		DATA		
DESENAT	Ing. Bulboaca Gheorghita-Marian				




JUDEȚUL NEAMȚ
PRIMĂRIA COMUNEI VĂLENI

ANEXĂ
LA CERTIFICATUL DE URBANISM
Nr. din 15.01.2024
Arhitect șef

LEGENDĂ

	acostament proiectat		396.35 cota teren existent
	parte carosabila proiectata		margine drum existent
	limita de proprietate		ax drum existent
	dispozitiv de colectare a apelor proiectat		stalp existent
	Indicator rutier proiectat		

	NUME	SEMNATURA	CERINTA	NR. REFERAT	DATA
VERIFICATOR			A4,B2,D2		
Proiectant de specialitate: S.C. HYDRO PROJECT & CONSULTING IAȘI Str. Decabal, Nr. 28, Iași C.I.F.: RO 32937883 C.U.I.: J22486/2014				DENUMIREA PROIECTULUI: "MODERNIZARE DRUMURI LOCALE IN COMUNA VĂLENI, JUDEȚUL NEAMȚ"	
		AMPLASAMENT: Comuna Valeni, Județul Neamț BENEFICIAR: Comuna Valeni, Județul Neamț		PROIECT Nr.	
		DENUMIRE PLANȘĂ: PLAN DE SITUATIE DC 180		Faza: D.A.L.I.	
SEF PROIECT	Ing. Craciun Eugeniu		SCARA 1:500		
PROIECTAT	Ing. Bulboaca Gheorghita-Marian		DATA		
DESENAT	Ing. Bulboaca Gheorghita-Marian			PLANSA PL 2.10	



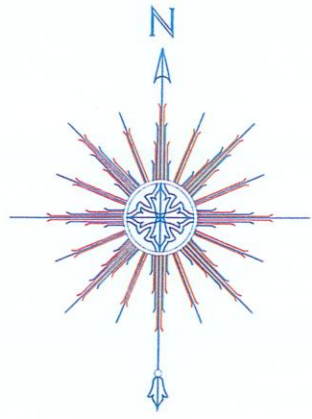
JUDEȚUL NEAMȚ
PRIMĂRIA COMUNEI VĂLENI

ANEXĂ
LA CERTIFICATUL DE URBANISM
 Nr. ... 1 ... din 15.01.2024
 Arhitect șef *[Signature]*

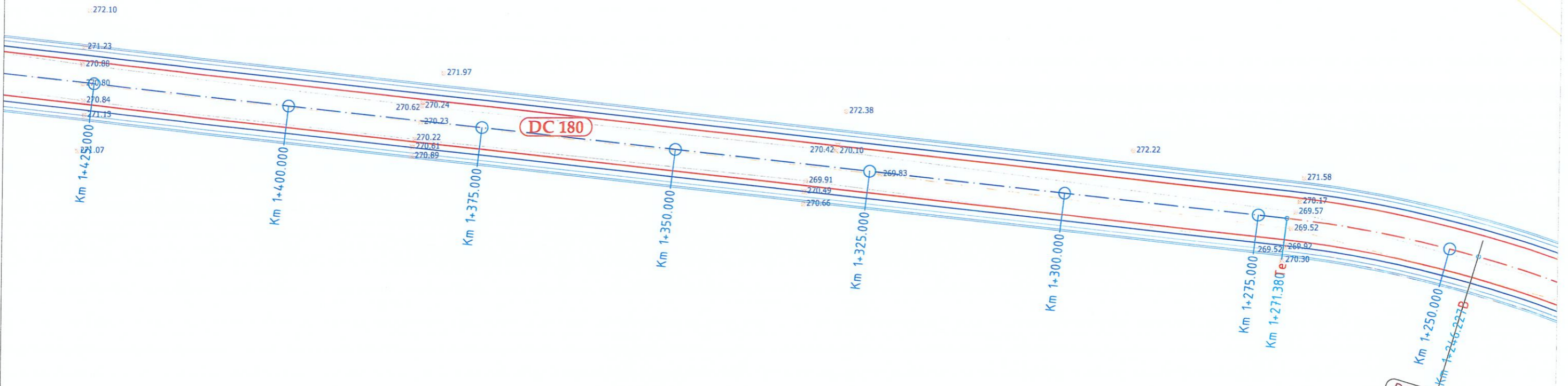
LEGENDĂ

	acostament proiectat		396.35 cota teren existent
	parte carosabila proiectata		margine drum existent
	limita de proprietate		ax drum existent
	dispozitiv de colectare a apelor proiectat		stalp existent
	Indicator rutier proiectat		

VERIFICATOR	NUME	SEMNATURA	CERINTA	NR. REFERAT	DATA
			A4,B2,D2		
Proiectant de specialitate: S.C. HYDRO PROJECT & CONSULTING IASI Str. Decebal, Nr. 28, Iasi. C.I.F.: RO 32937883 C.U.I.: J22/486/2014			 HYDRO PROJECT & CONSULTING		DENUMIREA PROIECTULUI: "MODERNIZARE DRUMURI LOCALE IN COMUNA VĂLENI, JUDEȚUL NEAMȚ" AMPLASAMENT: Comuna Valeni, Județul Neamț BENEFICIAR: Comuna Valeni, Județul Neamț
 Ing. Craciun Eugeniu			DENUMIRE PLANȘĂ: PLAN DE SITUATIE DC 180		
SEF PROIECT	Ing. Bulboaca Gheorghita-Marian	<i>[Signature]</i>	SCARA		PROIECT Nr. Faza: D.A.L.I. PLANSA PL 2.11
PROIECTAT	Ing. Bulboaca Gheorghita-Marian	<i>[Signature]</i>	1:500		
DESENAT	Ing. Bulboaca Gheorghita-Marian	<i>[Signature]</i>	DATA		



def transversal proiectat
din tuburi Ø 1000 mm,
L = 7,50 m



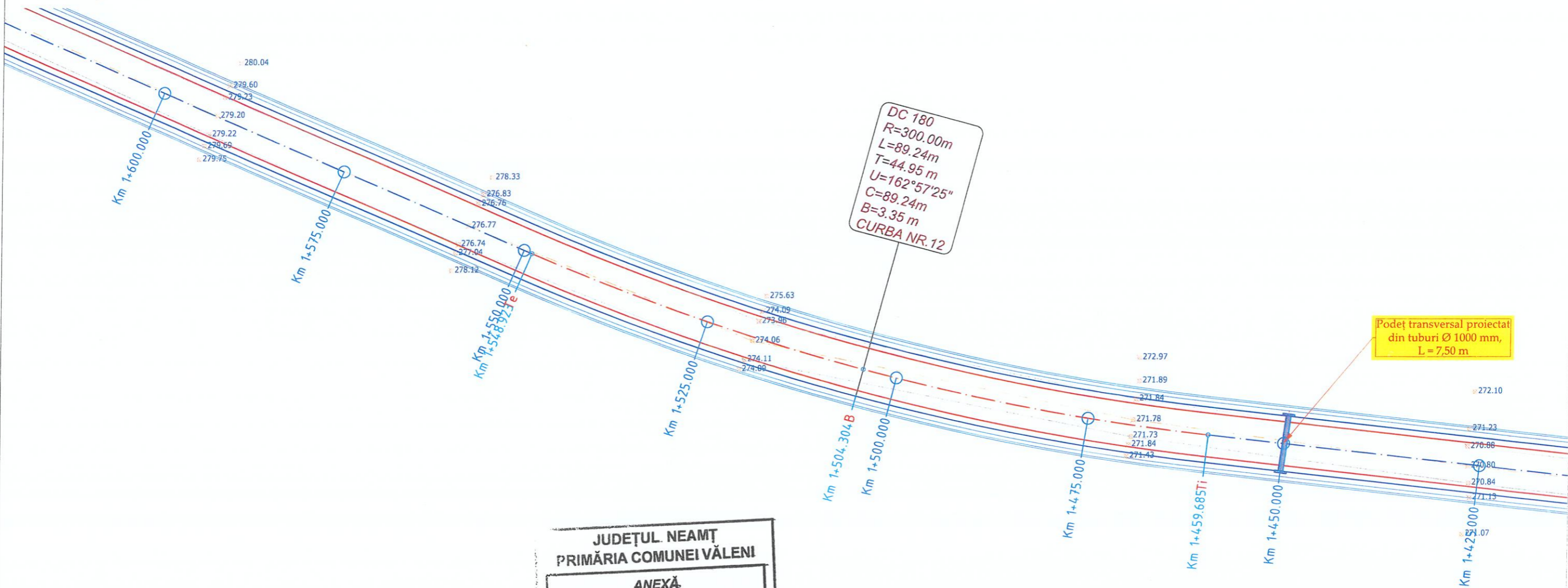
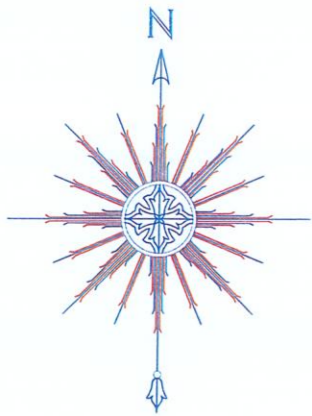
DC 180
R=150.00m
L=50.31m
T=25.39 m
U=160°47'05"
C=50.31m
B=2.13 m
CURBA NR. 11

JUDEȚUL NEAMȚ
PRIMĂRIA COMUNEI VĂLENI
ANEXĂ
LA CERTIFICATUL DE URBANISM
Nr. 1 din 15.01.2024
Arhitect șef

VERIFICATOR	NUME	SEMNETURA	CERINTA	NR. REFERAT	DATA	
			A4,B2,D2			
Proiectant de specialitate: S.C. HYDRO PROJECT & CONSULTING IAȘI Str. Decebal, Nr. 28, Iași, C.I.F.: RO 32937883 C.U.I.: J22/486/2014			DENUMIREA PROIECTULUI: "MODERNIZARE DRUMURI LOCALE IN COMUNA VĂLENI, JUDEȚUL NEAMȚ"			PROIECT Nr.
			AMPLASAMENT: Comuna Valeni, Județul Neamț BENEFICIAR: Comuna Valeni, Județul Neamț			
			DENUMIRE PLANȘĂ: PLAN DE SITUATIE DC 180			Faza: D.A.L.I.
SEF PROIECT	Ing. Cracliu Eugeniu		SCARA 1:500			
PROIECTAT	Ing. Bulboaca Gheorghita-Marian		DATA			
DESENAT	Ing. Bulboaca Gheorghita-Marian				PLANSĂ PL 2.12	

LEGENDĂ

	acostament proiectat		396.35 cota teren existent
	parte carosabila proiectata		margine drum existent
	limita de proprietate		ax drum existent
	dispozitiv de colectare a apelor proiectat		stalp existent
	Indicator rutier proiectat		

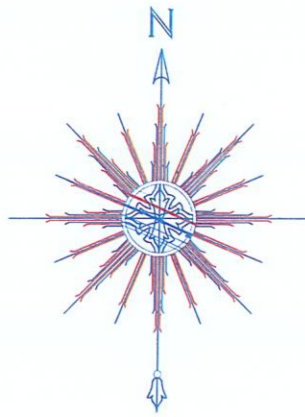


JUDEȚUL NEAMȚ
PRIMĂRIA COMUNEI VĂLENI
ANEXĂ
LA CERTIFICATUL DE URBANISM
 Nr. 1 din 15.01.2024
 Arhitect șef *[Signature]*

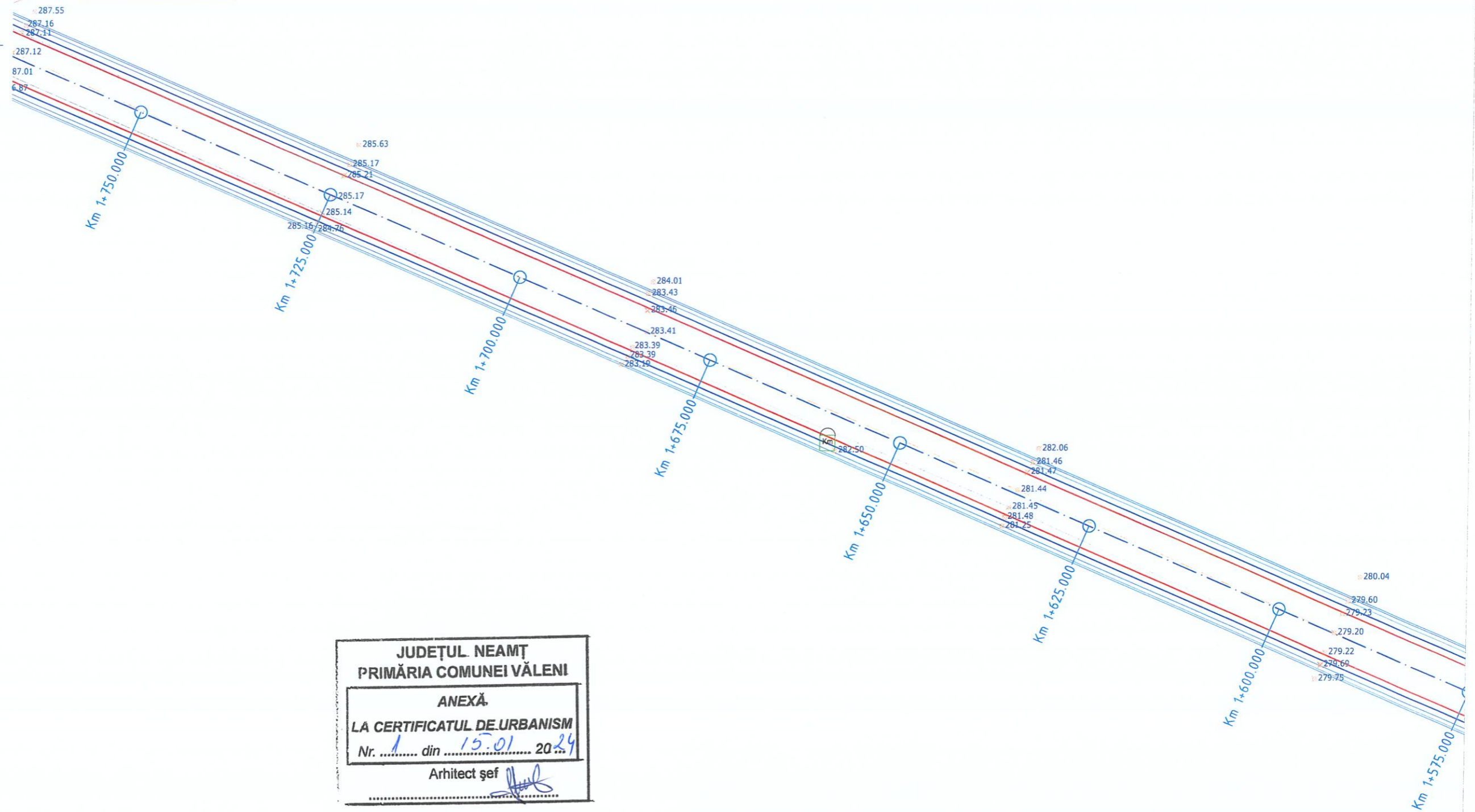
LEGENDĂ

	acostament proiectat		396.35 cota teren existent
	parte carosabila proiectata		margine drum existent
	limita de proprietate		ax drum existent
	dispozitiv de colectare a apelor proiectat		stalp existent
	Indicator rutier proiectat		

VERIFICATOR	NUME	SEMNATURA	CERINTA	NR. REFERAT	DATA	
			A4,B2,D2			
Proiectant de specialitate: S.C. HYDRO PROJECT & CONSULTING IASI <small>Str. Decebal, Nr. 28, Iasi, C.I.F.: RO 32937883 C.U.I.: J22/485/2014</small>		 		DENUMIREA PROIECTULUI: "MODERNIZARE DRUMURI LOCALE IN COMUNA VALENI, JUDEȚUL NEAMȚ" AMPLASAMENT: Comuna Valeni, Județul Neamț BENEFICIAR: Comuna Valeni, Județul Neamț DENUMIRE PLANȘĂ: PLAN DE SITUATIE DC 180		
SEF PROIECT	Ing. Craciun Eugeniu	<i>[Signature]</i>	SCARA			
PROIECTAT	Ing. Bulboaca Gheorghita-Marian	<i>[Signature]</i>	DATA			
DESENAT	Ing. Bulboaca Gheorghita-Marian	<i>[Signature]</i>				
					PROIECT Nr. Faza: D.A.L.I. PLANSA PL 2.13	



Podet transversal proiectat
din tuburi Ø 1000 mm,
L = 7,50 m



JUDEȚUL NEAMȚ
PRIMĂRIA COMUNEI VĂLENI

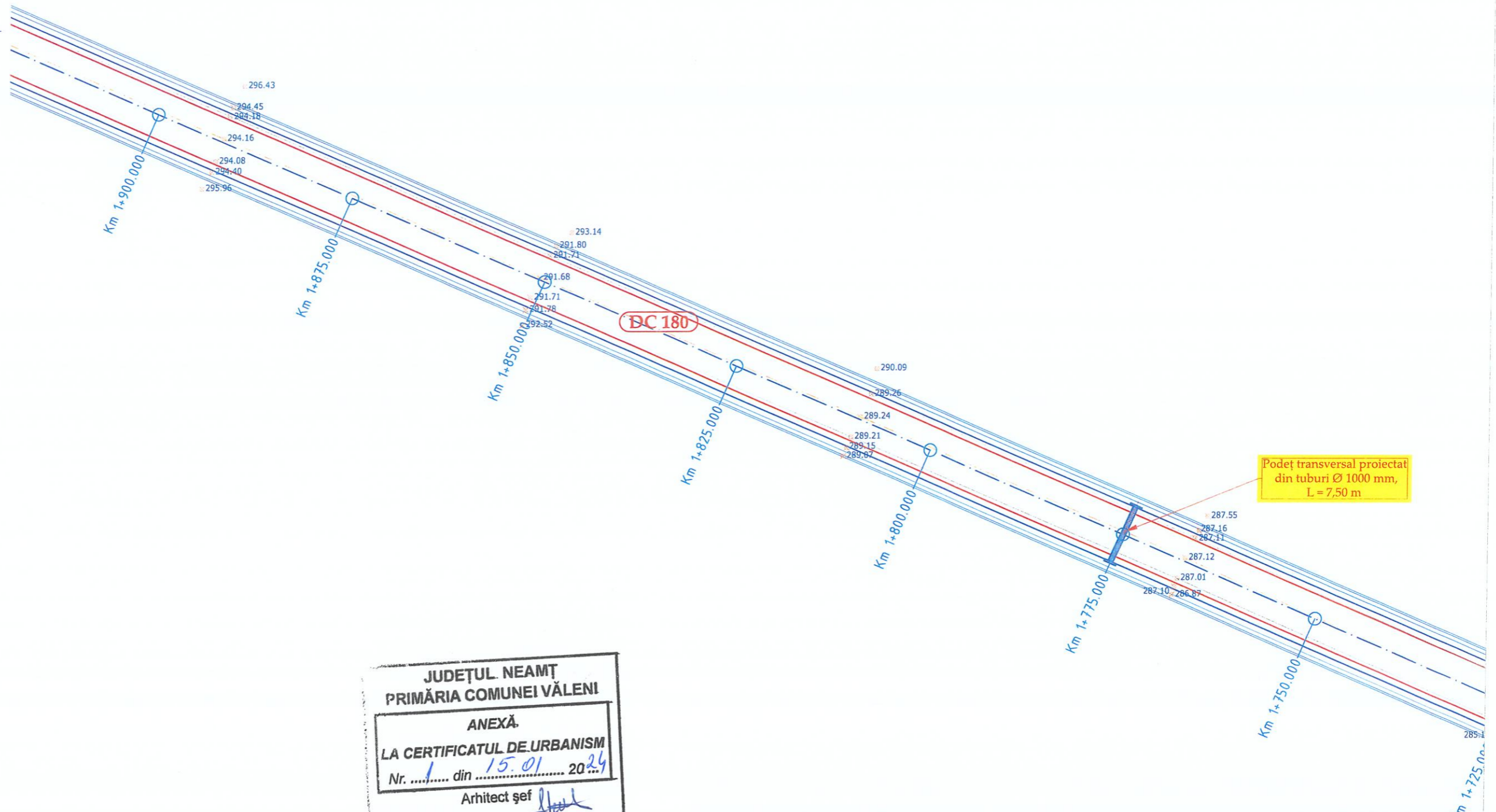
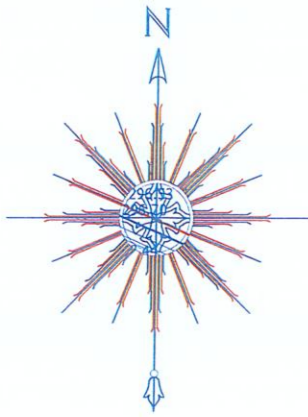
ANEXĂ
LA CERTIFICATUL DE URBANISM
Nr. 1 din 15.01.2024

Arhitect șef *[Signature]*

LEGENDĂ

	acostament proiectat		396.35 cota teren existent
	parte carosabila proiectata		margine drum existent
	limita de proprietate		ax drum existent
	dispozitiv de colectare a apelor proiectat		stalp existent
	Indicator rutier proiectat		

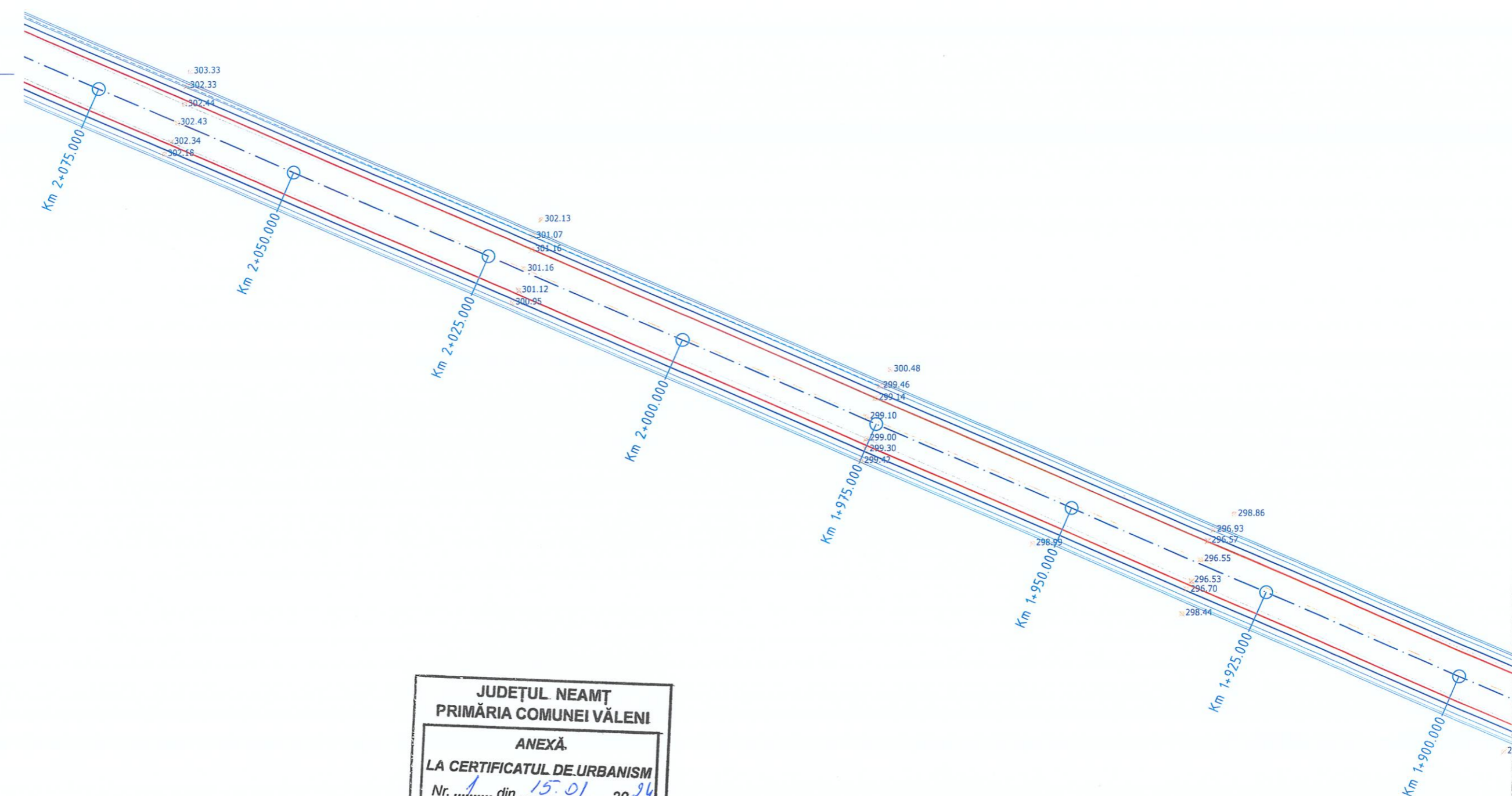
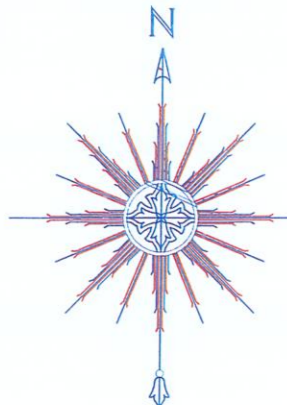
	NUME	SEMNATURA	CERINTA	NR. REFERAT	DATA
VERIFICATOR			A4,B2,D2		
Proiectant de specialitate:	 S.C. HYDRO PROJECT & CONSULTING IASI Str. Decebal Nr. 28, Iasi. C.I.F.: RO 32937883 C.U.I.: J22/486/2014		DENUMIREA PROIECTULUI: "MODERNIZARE DRUMURI LOCALE IN COMUNA VALENI, JUDEȚUL NEAMȚ"		PROIECT Nr.
			AMPLASAMENT: Comuna Valeni, Județul Neamț BENEFICIAR: Comuna Valeni, Județul Neamț		
SEF PROIECT	Ing. Craciun Eugeniu	<i>[Signature]</i>	SCARA 1:500	Faza: D.A.L.I.	
PROIECTAT	Ing. Bulboaca Gheorghita-Marian	<i>[Signature]</i>	DATA	PLAN DE SITUATIE DC 180	
DESENAT	Ing. Bulboaca Gheorghita-Marian	<i>[Signature]</i>			



LEGENDĂ

	acostament proiectat		396.35 cota teren existent
	parte carosabila proiectata		margine drum existent
	limita de proprietate		ax drum existent
	dispozitiv de colectare a apelor proiectat		stalp existent
	Indicator rutier proiectat		

	NUME	SEMNATURA	CERINTA	NR. REFERAT	DATA
VERIFICATOR			A4,B2,D2		
Proiectant de specialitate: S.C. HYDRO PROJECT & CONSULTING IAȘI Str. Decebal, Nr. 28, Iași. C.I.F.: RO 32937883 C.U.I.: J22/486/2014				DENUMIREA PROIECTULUI: "MODERNIZARE DRUMURI LOCALE IN COMUNA VĂLENI, JUDEȚUL NEAMȚ"	
		AMPLASAMENT: Comuna Valeni, Județul Neamț		PROIECT Nr.	
		BENEFICIAR: Comuna Valeni, Județul Neamț		Faza: D.A.L.I.	
		DENUMIRE PLANȘĂ: PLAN DE SITUATIE DC 180		PLANSA PL 2.15	
SEF PROIECT	Ing. Craciun Eugeniu	<i>[Signature]</i>	SCARA 1:500		
PROIECTAT	Ing. Bulboaca Gheorghita-Marian	<i>[Signature]</i>	DATA		
DESENAT	Ing. Bulboaca Gheorghita-Marian	<i>[Signature]</i>			



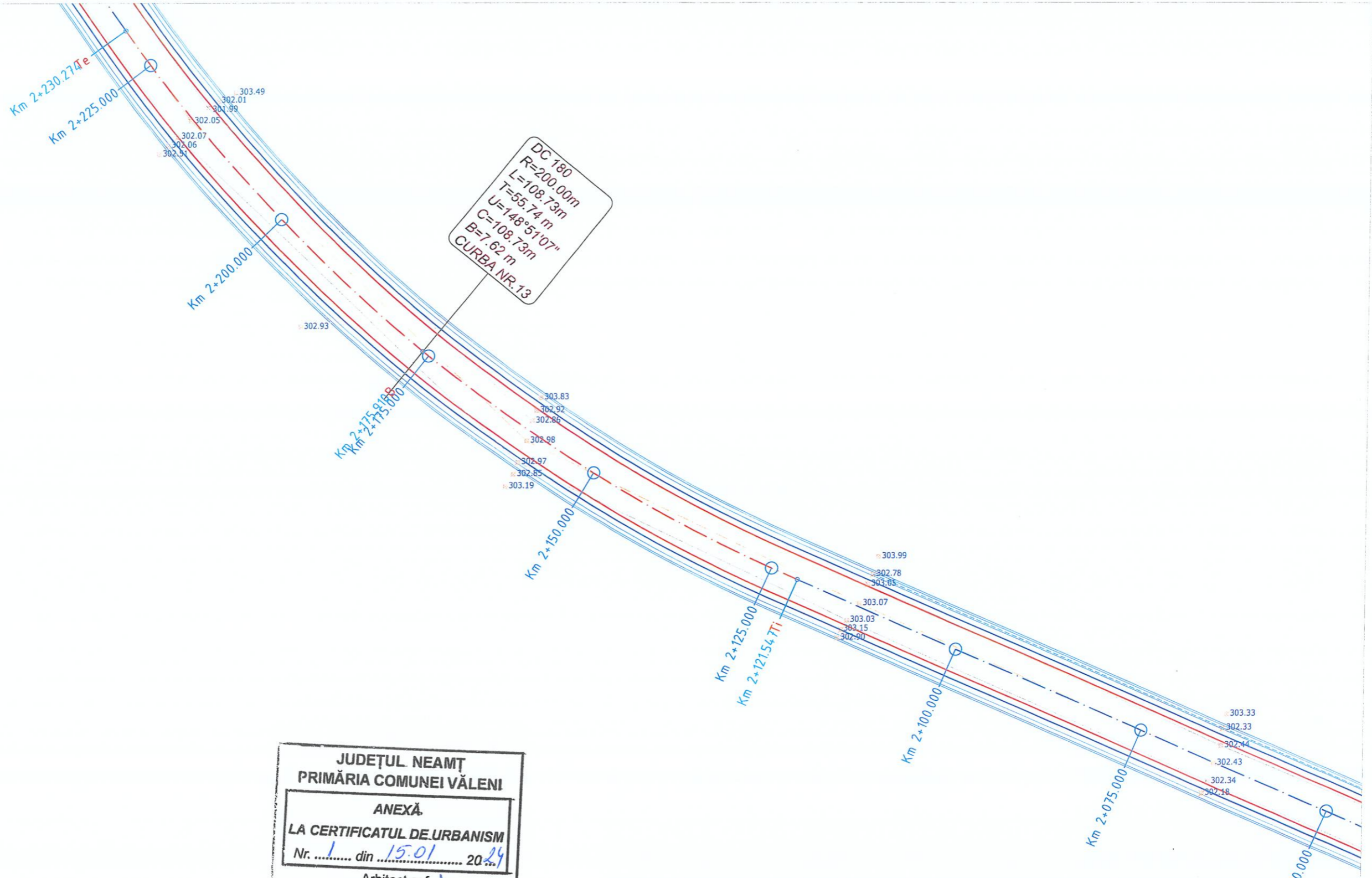
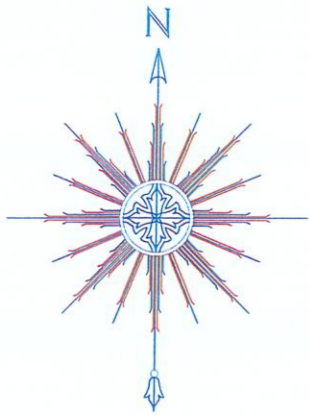
JUDEȚUL NEAMȚ
PRIMĂRIA COMUNEI VĂLENI

ANEXĂ
LA CERTIFICATUL DE URBANISM
 Nr. 1 din 15.01 2024
 Arhitect șef *[Signature]*

LEGENDĂ

	acostament proiectat		396.35 cota teren existent
	parte carosabila proiectata		margine drum existent
	limita de proprietate		ax drum existent
	dispozitiv de colectare a apelor proiectat		stalp existent
	Indicator rutier proiectat		

	NUME	SEMNATURA	CERINTA	NR. REFERAT	DATA
VERIFICATOR			A4,B2,D2		
Proiectant de specialitate: S.C. HYDRO PROJECT & CONSULTING IASI <small>Sr. Decabal, Nr. 28, Iasi C.I.F.: RO 32937883 C.U.I.: J22486/2014</small>		 HYDRO PROJECT & CONSULTING		DENUMIREA PROIECTULUI: "MODERNIZARE DRUMURI LOCALE IN COMUNA VALENI, JUDEȚUL NEAMȚ"	
		AMPLASAMENT: Comuna Valeni, Județul Neamț		PROIECT Nr.	
		BENEFICIAR: Comuna Valeni, Județul Neamț		Faza: D.A.L.I.	
		DENUMIRE PLANȘĂ: PLAN DE SITUATIE DC 180		PLANSA PL 2.16	
SEF PROIECT	Ing. Craciun Eugeniu	<i>[Signature]</i>	SCARA 1:500		
PROIECTAT	Ing. Bulboaca Gheorghita-Marian	<i>[Signature]</i>	DATA		
DESENAT	Ing. Bulboaca Gheorghita-Marian	<i>[Signature]</i>			



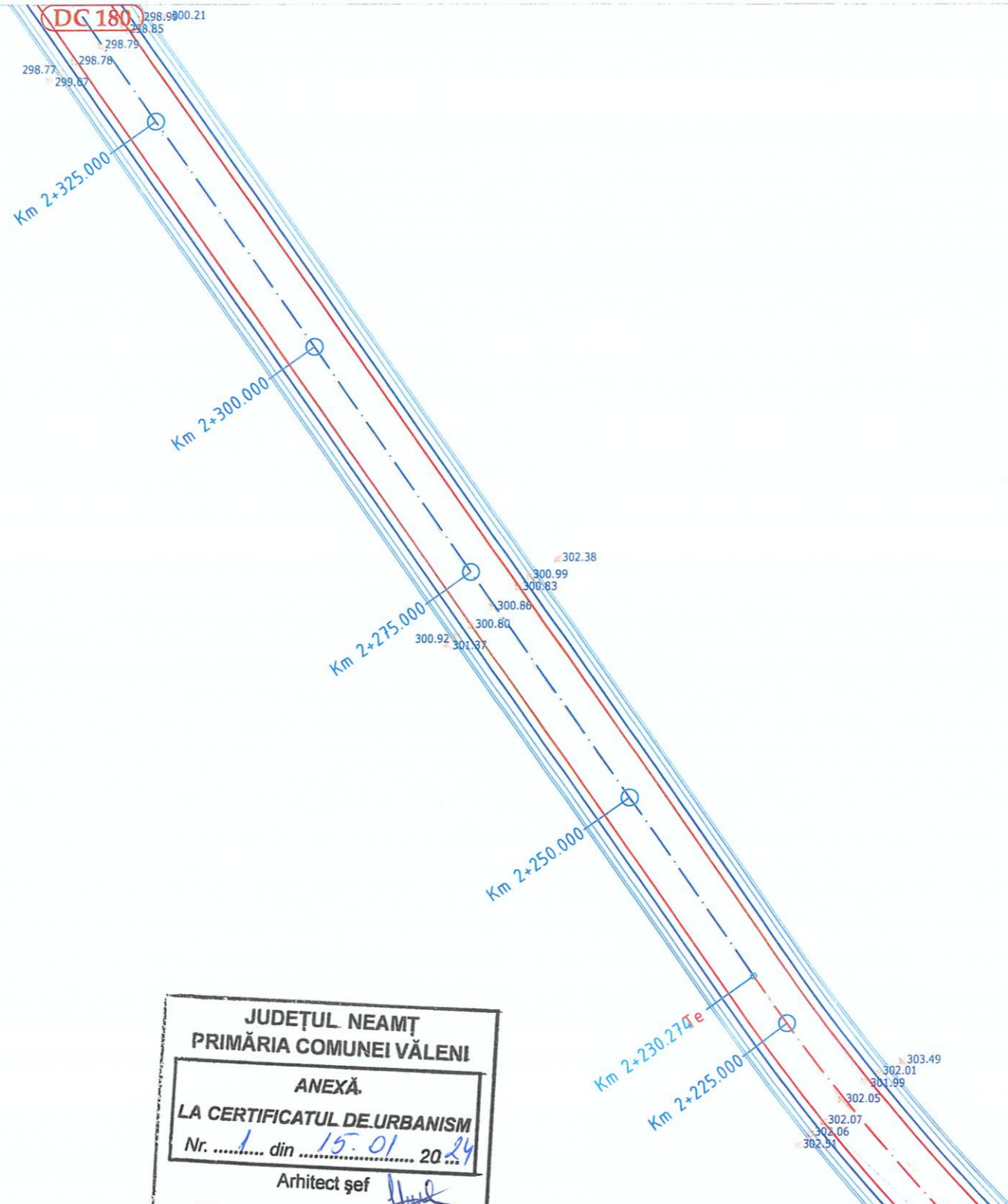
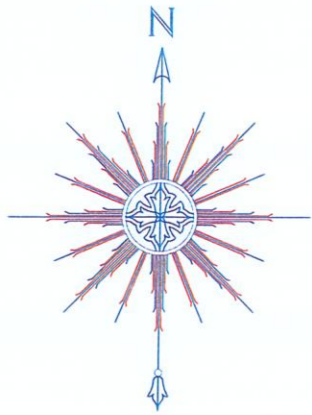
JUDEȚUL NEAMȚ
PRIMĂRIA COMUNEI VĂLENI

ANEXĂ
LA CERTIFICATUL DE URBANISM
 Nr. 1 din 15.01 2024
 Arhitect șef *[Signature]*

LEGENDĂ

	acostament proiectat		396.35 cota teren existent
	parte carosabila proiectata		margine drum existent
	limita de proprietate		ax drum existent
	dispozitiv de colectare a apelor proiectat		stalp existent
	Indicator rutier proiectat		

	NUME	SEMNATURA	CERINTA	NR. REFERAT	DATA
VERIFICATOR			A4,B2,D2		
Proiectant de specialitate: S.C. HYDRO PROJECT & CONSULTING IASI <small>Str. Decebal Nr. 28, Iasi C.I.F.: RO 32937883 C.U.I.: J22/486/2014</small>		 HYDRO PROJECT & CONSULTING		DENUMIREA PROIECTULUI: "MODERNIZARE DRUMURI LOCALE IN COMUNA VALENI, JUDEȚUL NEAMȚ"	
				AMPLASAMENT: Comuna Valeni, Județul Neamț BENEFICIAR: Comuna Valeni, Județul Neamț	
				DENUMIRE PLANȘĂ: <p style="text-align: center; font-size: 1.2em;">PLAN DE SITUATIE</p> <p style="text-align: center; color: red; font-weight: bold;">DC 180</p>	
SEF PROIECT	Ing. Craciun Eugeniu	<i>[Signature]</i>	SCARA 1:500		PROIECT Nr.
PROIECTAT	Ing. Bulboaca Gheorghita-Marian	<i>[Signature]</i>	DATA		Faza: D.A.L.I.
DESENAT	Ing. Bulboaca Gheorghita-Marian	<i>[Signature]</i>			PLANSA PL 2.17




JUDEȚUL NEAMȚ
 PRIMĂRIA COMUNEI VĂLENI
 ANEXĂ
 LA CERTIFICATUL DE URBANISM
 Nr. 1. din 15.01.2024
 Arhitect șef *[Signature]*

DC 180
 R=200.00
 L=108
 T=5

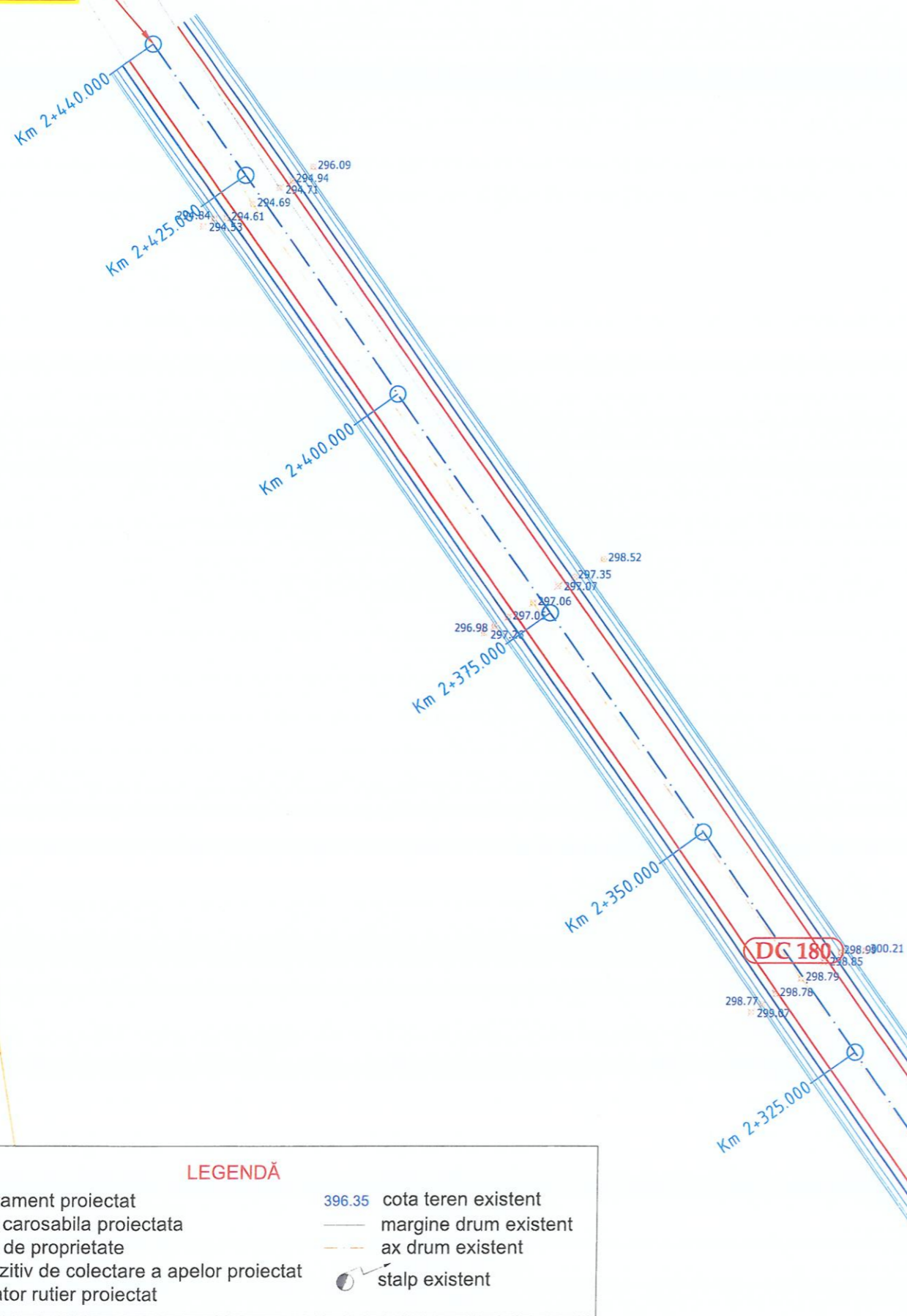
LEGENDĂ

	acostament proiectat		396.35 cota teren existent
	parte carosabila proiectata		margine drum existent
	limita de proprietate		ax drum existent
	dispozitiv de colectare a apelor proiectat		stalp existent
	Indicator rutier proiectat		

	NUME	SEMNATURA	CERINTA	NR. REFERAT	DATA
VERIFICATOR			A4,B2,D2		
Proiectant de specialitate: S.C. HYDRO PROJECT & CONSULTING IASI <small>Sir. Decebal, Nr. 28, Iasi C.I.F.: RO 32937885 C.U.I.: J22/486/2014</small>			DENUMIREA PROIECTULUI: "MODERNIZARE DRUMURI LOCALE IN COMUNA VALENI, JUDEȚUL NEAMȚ"		PROIECT Nr. Faza: D.A.L.I.
			AMPLASAMENT: Comuna Valeni, Județul Neamț BENEFICIAR: Comuna Valeni, Județul Neamț		
SEF PROIECT <i>Ing. Cracian Eugeniu</i>			DENUMIRE PLANȘĂ: PLAN DE SITUATIE DC 180		
PROIECTAT	<i>Ing. Bulboaca Gheorghita-Marian</i>	<i>[Signature]</i>	SCARA 1:500		PLANSA PL 2.18
DESENAT	<i>Ing. Bulboaca Gheorghita-Marian</i>	<i>[Signature]</i>	DATA		



Sfarsit proiect
DC 180
km 2+440,00



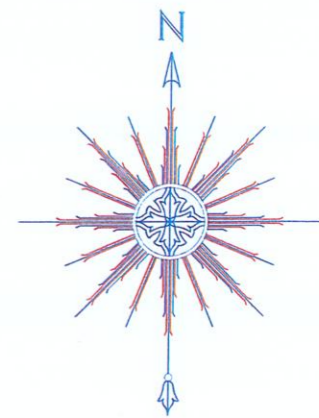
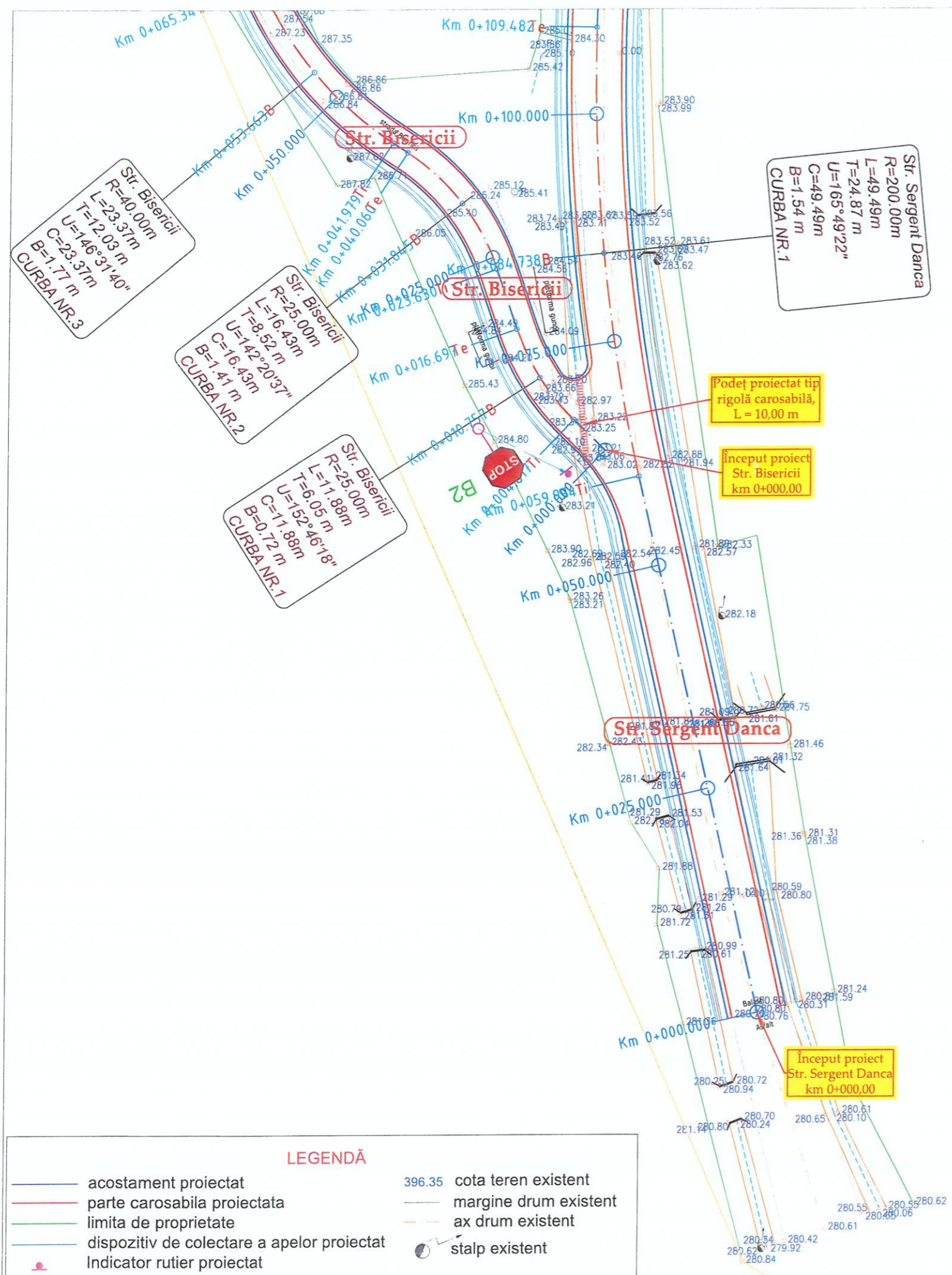
JUDEȚUL NEAMȚ
PRIMĂRIA COMUNEI VĂLENI

ANEXĂ
LA CERTIFICATUL DE URBANISM
Nr. ...1... din ...15.01... 2024
Arhitect șef *[Signature]*

LEGENDĂ

	acostament proiectat		396.35 cota teren existent
	parte carosabila proiectata		margine drum existent
	limita de proprietate		ax drum existent
	dispozitiv de colectare a apelor proiectat		stalp existent
	Indicator rutier proiectat		

	NUME	SEMNATURA	CERINTA	NR. REFERAT	DATA
VERIFICATOR			A4,B2,D2		
Proiectant de specialitate: S.C. HYDRO PROJECT & CONSULTING IASI Str. Decebal, Nr. 28, Iasi C.I.F.: RO 32937683 C.U.I.: J22486/2014		 		DENUMIREA PROIECTULUI: "MODERNIZARE DRUMURI LOCALE IN COMUNA VALENI, JUDEȚUL NEAMȚ" AMPLASAMENT: Comuna Valeni, Județul Neamț BENEFICIAR: Comuna Valeni, Județul Neamț DENUMIRE PLANȘĂ: PLAN DE SITUATIE DC 180	
SEF PROIECT	Ing. Craclun Eugeniu	<i>[Signature]</i>	SCARA 1:500		PROIECT Nr.
PROIECTAT	Ing. Bulboaca Gheorghita-Marian	<i>[Signature]</i>	DATA		Faza: D.A.L.I.
DESENAT	Ing. Bulboaca Gheorghita-Marian	<i>[Signature]</i>			PLANSA PL 2.19



LEGENDĂ

	acostament proiectat		396.35 cota teren existent
	parte carosabila proiectata		margine drum existent
	limita de proprietate		ax drum existent
	dispozitiv de colectare a apelor proiectat		stalp existent
	Indicator rutier proiectat		

Podet proiectat tip
rigolă carosabilă,
L = 10,00 m

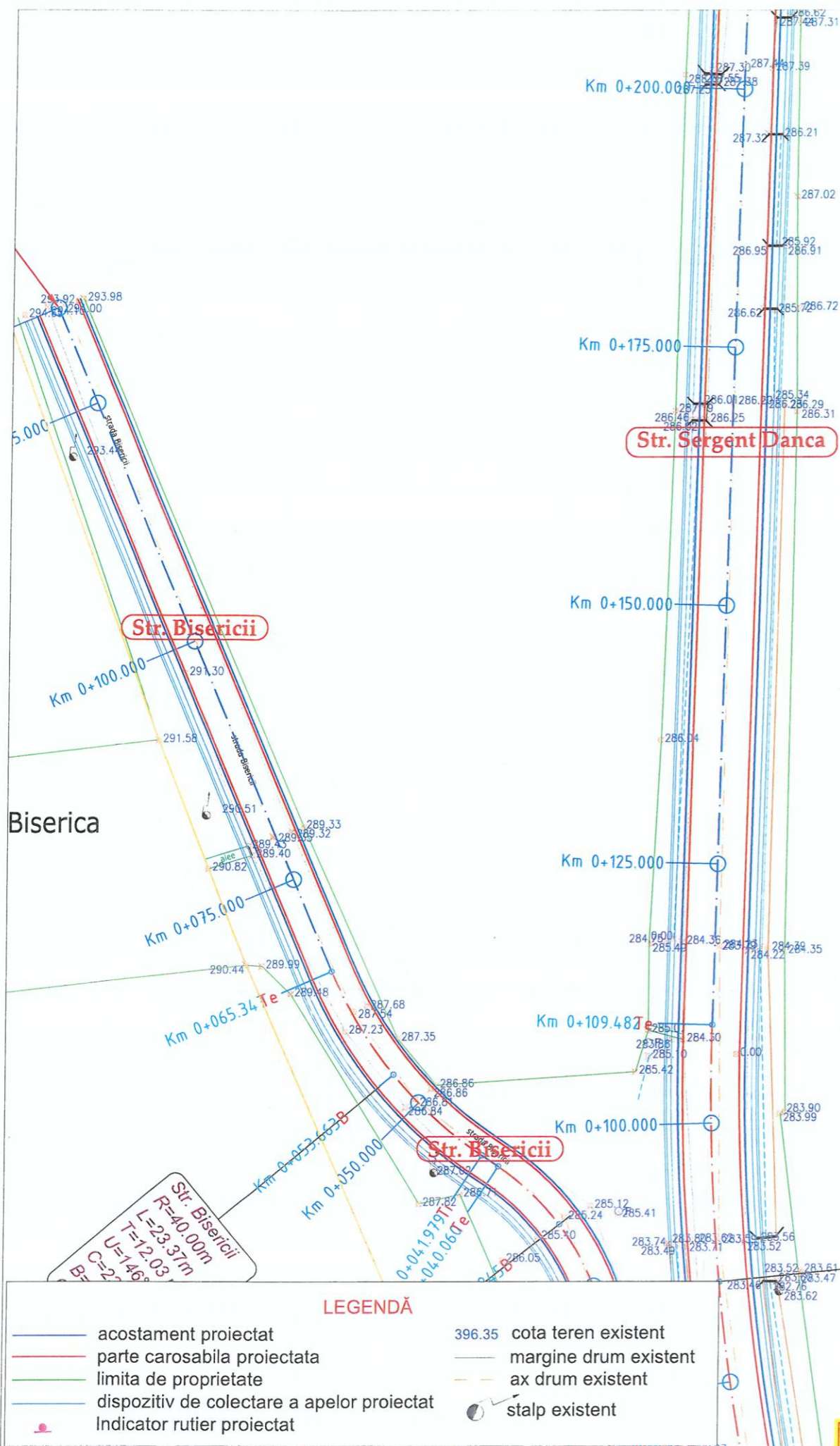

Început proiect
Str. Bisericii
km 0+000,00

Str. Sergent Danca
R=200,00m
L=49,49m
T=24,87 m
U=165°49'22"
C=49,49m
B=1,54 m
CURBA NR.1

JUDEȚUL NEAMȚ
PRIMĂRIA COMUNEI VĂLENI
ANEXĂ.
LA CERTIFICATUL DE URBANISM
Nr.1... din 15.01 2024
Arhitect șef

	NUME	SEMNATURA	CERINTA	NR. REFERAT	DATA
VERIFICATOR			A4,B2,D2		
Proiectant de specialitate: S.C. HYDRO PROJECT & CONSULTING IAȘI Str. Decembal, Nr. 28, Iași, C.I.F.: RO 32937883 C.U.I.: J224862014				DENUMIREA PROIECTULUI: "MODERNIZARE DRUMURI LOCALE IN COMUNA VĂLENI, JUDEȚUL NEAMȚ"	
				PROIECT Nr.	
				AMPLASAMENT: Comuna Valeni, Județul Neamț	
				BENEFICIAR: Comuna Valeni, Județul Neamț	
				DENUMIRE PLANȘĂ:	
SEF PROIECT	Ing. Craciun Eugeniu		SCARA 1:500	Faza: D.A.L.I.	
PROIECTAT	Ing. Bulboaca Gheorghita-Marian		DATA	PLANSA PL 2.20	
DESENAT	Ing. Bulboaca Gheorghita-Marian				

PLAN DE SITUATIE
Str. Sergent Danca



JUDEȚUL NEAMȚ
PRIMĂRIA COMUNEI VĂLENI

ANEXĂ.
LA CERTIFICATUL DE URBANISM
 Nr. 1 din 15.01 2024
 Arhitect șef

NUME	SEMNATURA	CERINTA	NR. REFERAT	DATA
VERIFICATOR		A4,B2,D2		
Proiectant de specialitate: S.C. HYDRO PROJECT & CONSULTING IAȘI <small>Sir Decebal, Nr. 28, Iasi. C.I.F.: RO 32937883 C.U.I.: J22486/2014</small>		DENUMIREA PROIECTULUI: "MODERNIZARE DRUMURI LOCALE IN COMUNA VĂLENI, JUDEȚUL NEAMȚ"		
		AMPLASAMENT: Comuna Valeni, Județul Neamț BENEFICIAR: Comuna Valeni, Județul Neamț		
SEF PROIECT <i>Ing. Craciun Eugeniu</i>		SCARA	DENUMIRE PLANȘĂ: PLAN DE SITUATIE Str. Sergent Danca	
PROIECTAT <i>Ing. Bulboaca Gheorghita-Marian</i>		1:500	Faza: D.A.L.I.	
DESENAT <i>Ing. Bulboaca Gheorghita-Marian</i>		DATA	PLANSA PL 2.21	

LEGENDĂ

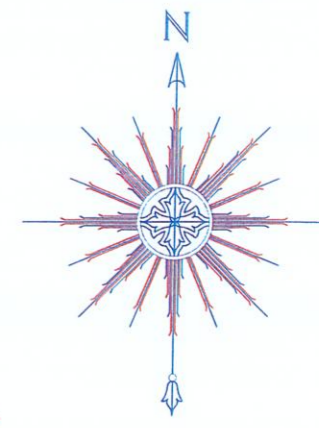
- acostament proiectat
- parte carosabila proiectata
- limita de proprietate
- dispozitiv de colectare a apelor proiectat
- Indicator rutier proiectat
- 396.35 cota teren existent
- margine drum existent
- ax drum existent
- stalp existent

Podet proiectat tip rigolă carosabilă

CURBA NR.4
 B=0.67 m
 C=39.98 m
 U=172°21'54"
 T=20.02 m
 L=39.98 m
 R=300.00 m
 Str. Sargent Danca

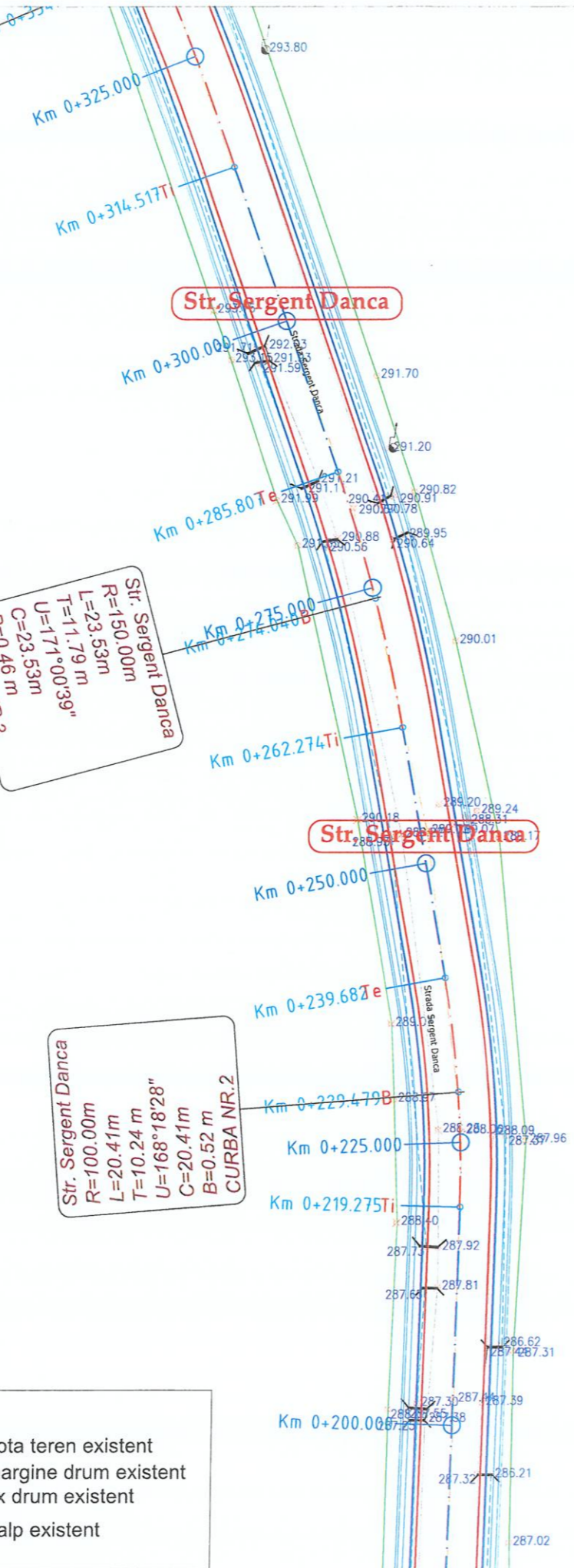
CURBA NR.3
 B=0.46 m
 C=23.53 m
 U=171°00'39"
 T=11.79 m
 L=23.53 m
 R=150.00 m
 Str. Sargent Danca

CURBA NR.2
 B=0.52 m
 C=20.41 m
 U=168°18'28"
 T=10.24 m
 L=20.41 m
 R=100.00 m
 Str. Sargent Danca



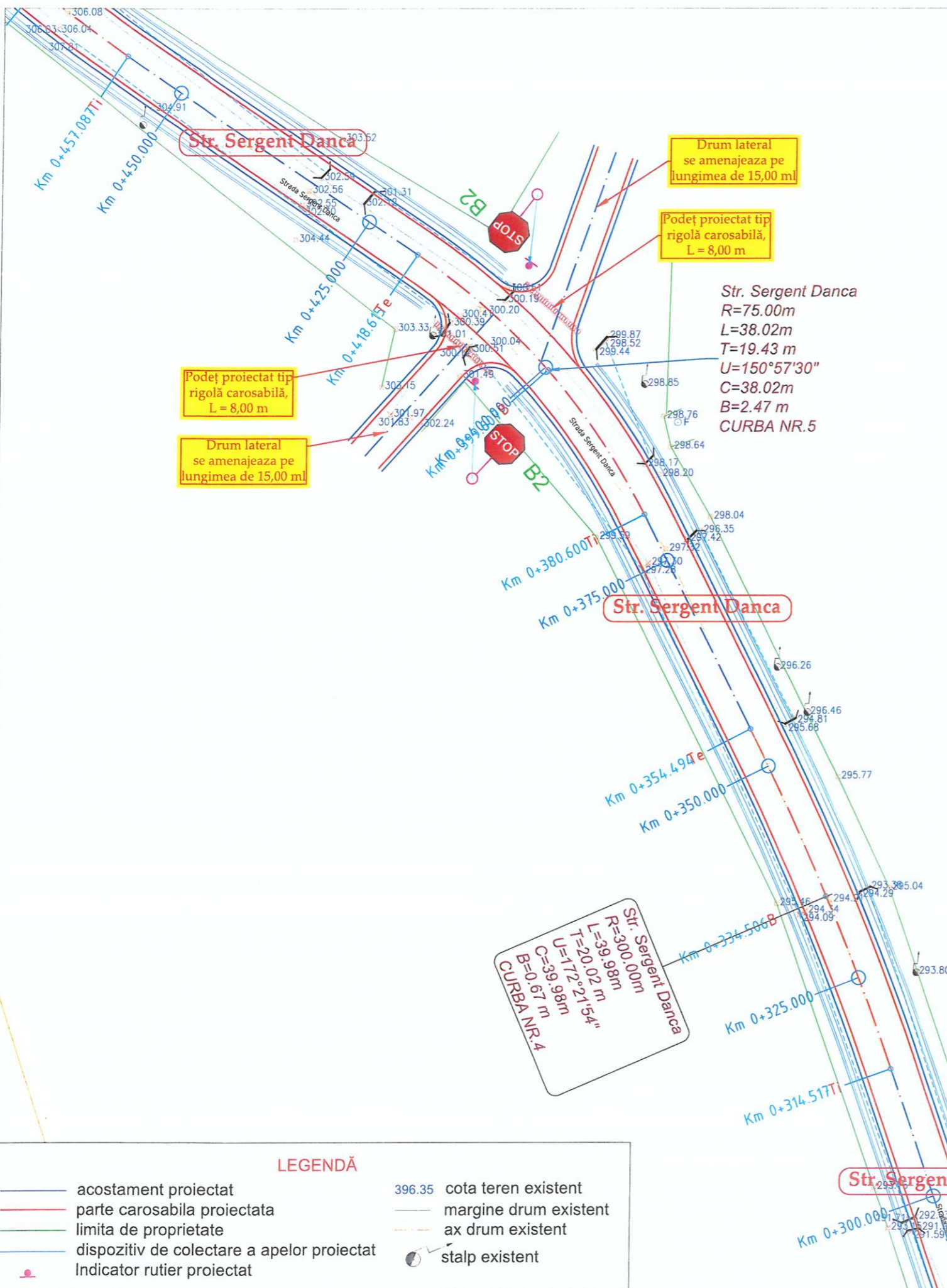
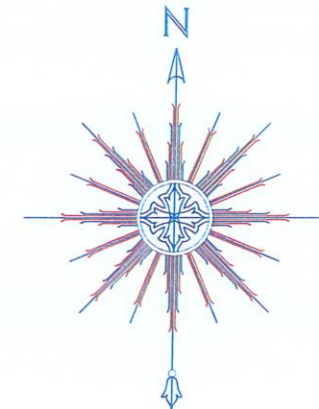
LEGENDĂ

	acostament proiectat		396.35 cota teren existent
	parte carosabila proiectata		margine drum existent
	limita de proprietate		ax drum existent
	dispozitiv de colectare a apelor proiectat		stalp existent
	Indicator rutier proiectat		



JUDEȚUL NEAMȚ
 PRIMĂRIA COMUNEI VĂLENI
 ANEXĂ
 LA CERTIFICATUL DE URBANISM
 Nr. 1 din 15.01.2024
 Arhitect șef

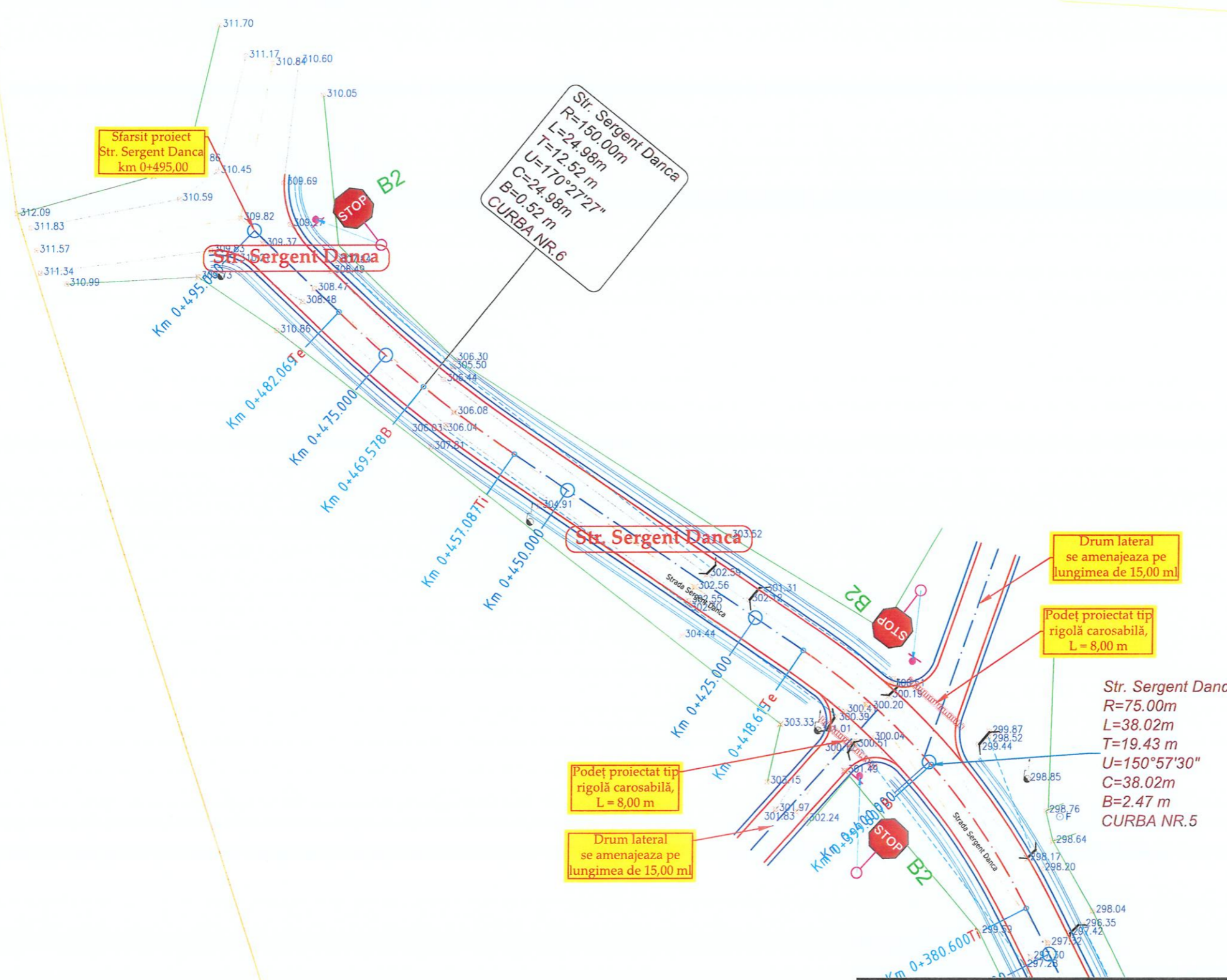
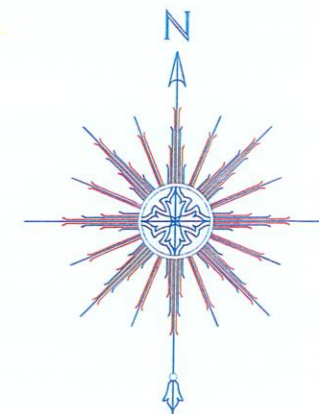
	NUME	SEMNATURA	CERINTA	NR. REFERAT	DATA	
VERIFICATOR			A4,B2,D2			
Proiectant de specialitate: S.C. HYDRO PROJECT & CONSULTING IASI Str. Decabal, Nr. 28, Iasi C.I.F.: RO 32937883 C.U.I.: J224862014		 	DENUMIREA PROIECTULUI: "MODERNIZARE DRUMURI LOCALE IN COMUNA VĂLENI, JUDEȚUL NEAMȚ"			PROIECT Nr.
			AMPLASAMENT: Comuna Valeni, Județul Neamț BENEFICIAR: Comuna Valeni, Județul Neamț			
SEF PROIECT	Ing. Craciun Eugeniu		SCARA 1:500	DENUMIRE PLANȘĂ: PLAN DE SITUATIE Str. Sargent Danca		
PROIECTAT	Ing. Bulboaca Gheorghita-Marian		DATA			
DESENAT	Ing. Bulboaca Gheorghita-Marian					
				Faza: D.A.L.I.	PLANSA PL 2.22	



JUDEȚUL NEAMȚ
PRIMĂRIA COMUNEI VĂLENI
ANEXĂ
LA CERTIFICATUL DE URBANISM
 Nr. 1 ... din ... 15.01 ... 20 24
 Arhitect șef *[Signature]*

LEGENDĂ	
	acostament proiectat
	parte carosabila proiectata
	limita de proprietate
	dispozitiv de colectare a apelor proiectat
	Indicator rutier proiectat
	396.35 cota teren existent
	margine drum existent
	ax drum existent
	stalp existent

	NUME	SEMNATURA	CERINTA	NR. REFERAT	DATA	
VERIFICATOR			A4,B2,D2			
Proiectant de specialitate: S.C. HYDRO PROIECT & CONSULTING IASI Str. Decabal, Nr. 28, Iasi, C.I.F.: RO 32937883 C.U.I.: J22486/2014			DENUMIREA PROIECTULUI: "MODERNIZARE DRUMURI LOCALE IN COMUNA VALENI, JUDEȚUL NEAMȚ"			PROIECT Nr.
			AMPLASAMENT: Comuna Valeni, Județul Neamț BENEFICIAR: Comuna Valeni, Județul Neamț			
		DENUMIRE PLANȘĂ: PLAN DE SITUATIE Str. Sergent Danca			Faza: D.A.L.I.	
SEF PROIECT	Ing. Craciun Eugeniu	<i>[Signature]</i>	SCARA 1:500			
PROIECTAT	Ing. Bulboaca Gheorghita-Marian	<i>[Signature]</i>	DATA			
DESENAT	Ing. Bulboaca Gheorghita-Marian	<i>[Signature]</i>			PLANSA PL 2.23	

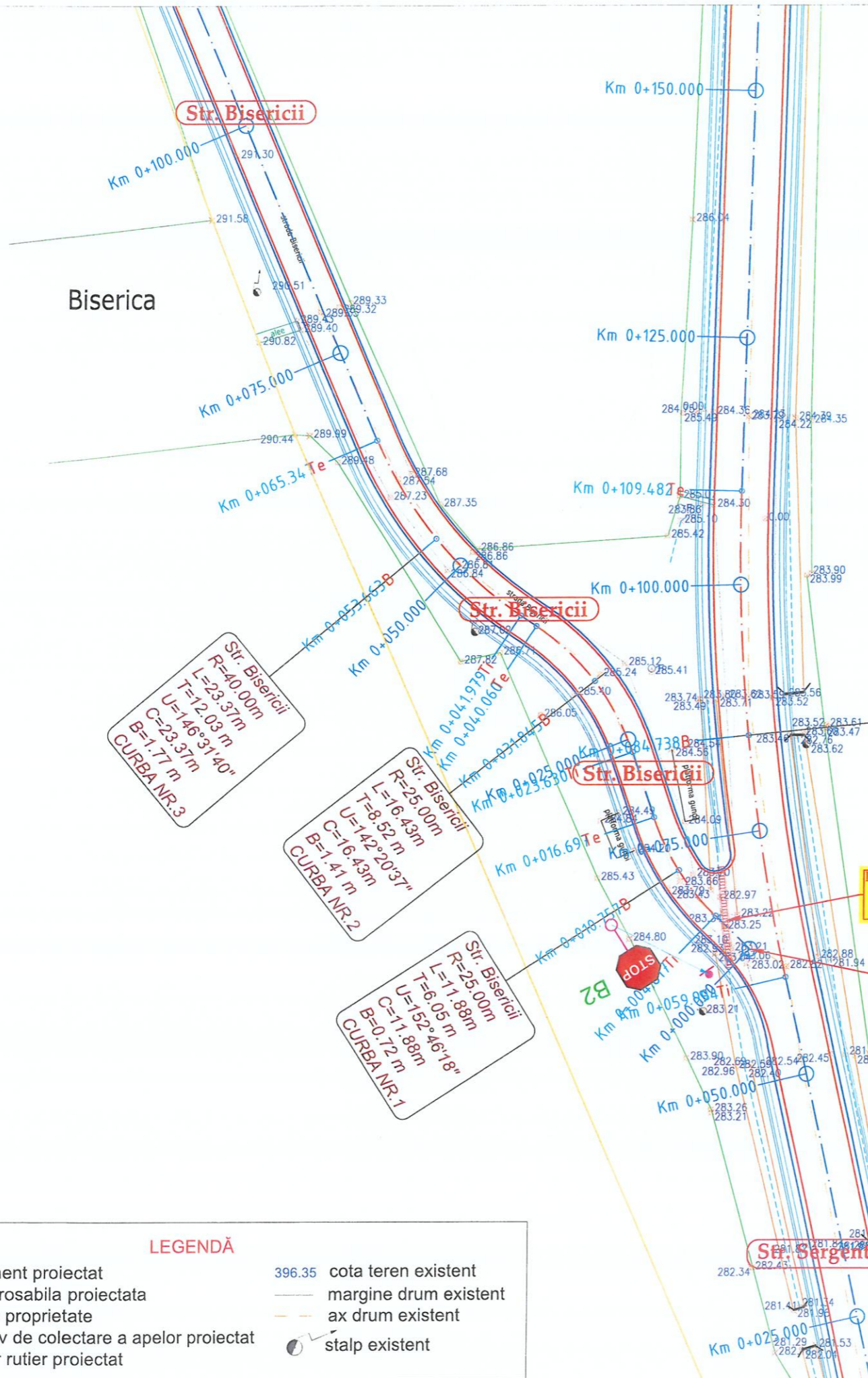
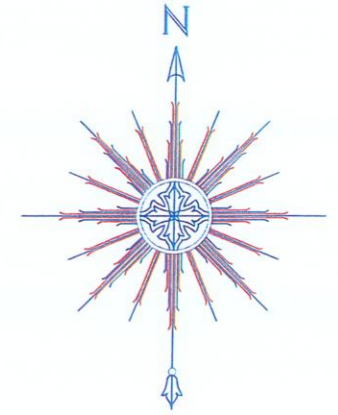


JUDEȚUL NEAMȚ
PRIMĂRIA COMUNEI VĂLENI
ANEXĂ.
LA CERTIFICATUL DE URBANISM
 Nr. 1 din 15.01.2024
 Arhitect șef *[Signature]*

LEGENDĂ

	acostament proiectat		396.35 cota teren existent
	parte carosabila proiectata		margine drum existent
	limita de proprietate		ax drum existent
	dispozitiv de colectare a apelor proiectat		stalp existent
	Indicator rutier proiectat		

	NUME	SEMNATURA	CERINTA	NR. REFERAT	DATA	
VERIFICATOR			A4,B2,D2			
Proiectant de specialitate: S.C. HYDRO PROJECT & CONSULTING IASI Str. Decabal, Nr. 28, Iasi, C.I.F.: RO 32937683 C.U.I.: J22486/2014		 	DENUMIREA PROIECTULUI: "MODERNIZARE DRUMURI LOCALE IN COMUNA VĂLENI, JUDEȚUL NEAMȚ"			PROIECT Nr.
			AMPLASAMENT: Comuna Valeni, Județul Neamț BENEFICIAR: Comuna Valeni, Județul Neamț			
SEF PROIECT	Ing. Craciun Eugeniu	<i>[Signature]</i>	SCARA 1:500	DENUMIRE PLANȘĂ: PLAN DE SITUATIE Str. Sergent Danca		
PROIECTAT	Ing. Bulboaca Gheorghita-Marian	<i>[Signature]</i>	DATA			
DESENAT	Ing. Bulboaca Gheorghita-Marian	<i>[Signature]</i>				
				Faza: D.A.L.I.	PLANSA PL 2.24	



Str. Bisericii
 R=40.00m
 L=23.37m
 T=12.03m
 U=146°31'40"
 B=1.77m
 CURBA NR.3

Str. Bisericii
 R=25.00m
 L=16.43m
 T=8.52m
 U=142°20'37"
 B=1.41m
 CURBA NR.2

Str. Bisericii
 R=25.00m
 L=11.88m
 T=6.05m
 U=152°46'18"
 B=0.72m
 CURBA NR.1

Str. Sargent Danca
 R=200.00m
 L=49.49m
 T=24.87m
 U=165°49'22"
 B=1.54m
 CURBA NR.1

Podet proiectat tip
 rigolă carosabilă,
 L=10,00 m

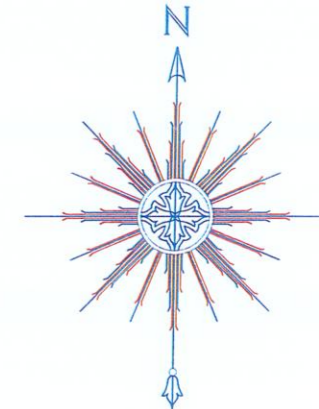
Început proiect
 Str. Bisericii
 km 0+000,00

JUDEȚUL NEAMȚ
 PRIMĂRIA COMUNEI VĂLENI
 ANEXĂ
 LA CERTIFICATUL DE URBANISM
 Nr. .../... din 15.01.2024
 Arhitect șef

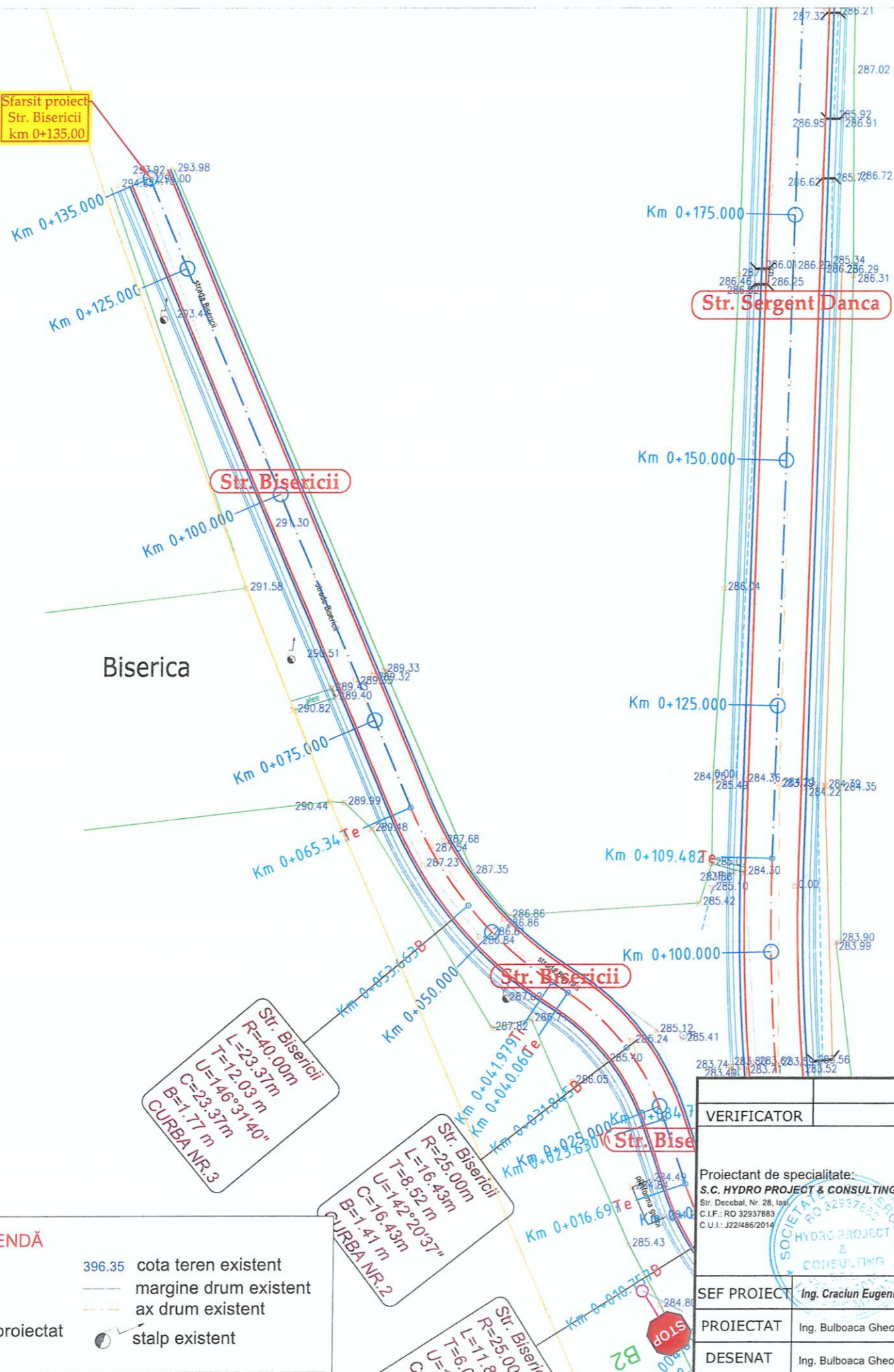
LEGENDĂ

	acostament proiectat		396.35 cota teren existent
	parte carosabila proiectata		margine drum existent
	limita de proprietate		ax drum existent
	dispozitiv de colectare a apelor proiectat		stalp existent
	Indicator rutier proiectat		

	NUME	SEMNATURA	CERINTA	NR. REFERAT	DATA
VERIFICATOR			A4,B2,D2		
Proiectant de specialitate: S.C. HYDRO PROJECT & CONSULTING IAȘI Str. Decebal, Nr. 28, Iași, C.I.F.: RO 32937683 C.U.I.: J22/486/2014		 		DENUMIREA PROIECTULUI: "MODERNIZARE DRUMURI LOCALE IN COMUNA VĂLENI, JUDEȚUL NEAMȚ"	
SEF PROIECT				Ing. Craciun Eugeniu	SCARA 1:500
PROIECTAT		Ing. Bulboaca Gheorghita-Marian	DATA	AMPLASAMENT: Comuna Valeni, Județul Neamț	
DESENAT		Ing. Bulboaca Gheorghita-Marian		BENEFICIAR: Comuna Valeni, Județul Neamț	
				DENUMIRE PLANȘĂ: PLAN DE SITUATIE Str. Bisericii	
				Faza: D.A.L.I.	
				PLANSA PL 2.25	



Sfarsit proiect
Str. Bisericii
km 0+135.00



Biserica

Str. Sergent Danca

Str. Bisericii

Str. Bisericii

JUDEȚUL NEAMȚ
PRIMĂRIA COMUNEI VĂLENI
ANEXĂ.
LA CERTIFICATUL DE URBANISM
Nr. 1 din 15.01.2024
Arhitect șef

Str. Sergent Danca
R=200.00m
L=49.49m
T=24.87m
U=165.49m
C=49.49m
B=1.54m
CURBA

Str. Bisericii
R=40.00m
L=23.37m
T=12.03m
U=146.3140"
B=1.77m
CURBA NR.3

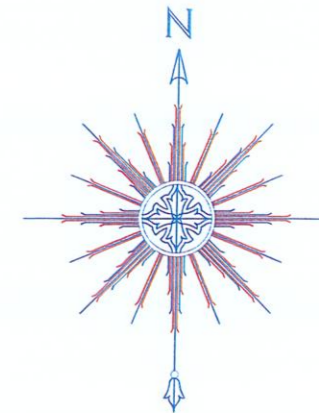
Str. Bisericii
R=25.00m
L=16.43m
T=8.52m
U=142.2037"
B=1.41m
CURBA NR.2

Str. Bisericii
R=25.00m
L=17.18m
T=6.0m
U=142.2037"
B=1.41m
CURBA NR.1

LEGENDĂ

	acostament proiectat		396.35 cota teren existent
	parte carosabila proiectata		margine drum existent
	limita de proprietate		ax drum existent
	dispozitiv de colectare a apelor proiectat		stalp existent
	Indicator rutier proiectat		

NUME	SEMNATURA	CERINTA	NR. REFERAT	DATA
VERIFICATOR		A4,B2,D2		
Proiectant de specialitate: S.C. HYDRO PROJECT & CONSULTING IAȘI Str. Decabal Nr. 28, Iași C.I.F.: RO 32937883 C.U.I.: J224662014		DENUMIREA PROIECTULUI: "MODERNIZARE DRUMURI LOCALE IN COMUNA VĂLENI, JUDEȚUL NEAMȚ"		
		AMPLASAMENT: Comuna Valeni, Județul Neamț BENEFICIAR: Comuna Valeni, Județul Neamț		
SEF PROIECT Ing. Craciun Eugeniu		DENUMIRE PLANȘĂ: PLAN DE SITUATIE Str. Bisericii		
PROIECTAT Ing. Bulboaca Gheorghita-Marian		Faza: D.A.L.I.		
DESENAT Ing. Bulboaca Gheorghita-Marian		PLANSA PL 2.26		
SCARA 1:500 DATA				



Drum lateral
se amenajeaza pe
lungimea de 15,00 ml

Str. Eternitatii
R=14.00m
L=22.68m
T=14.71 m
U=87°10'13"
C=22.68m
B=6.31 m
CURBA NR.2

Podet transversal proiectat
din tuburi Ø 600 mm,
L = 7,50 m

Început proiect
Str. Eternitatii
km 0+000,00

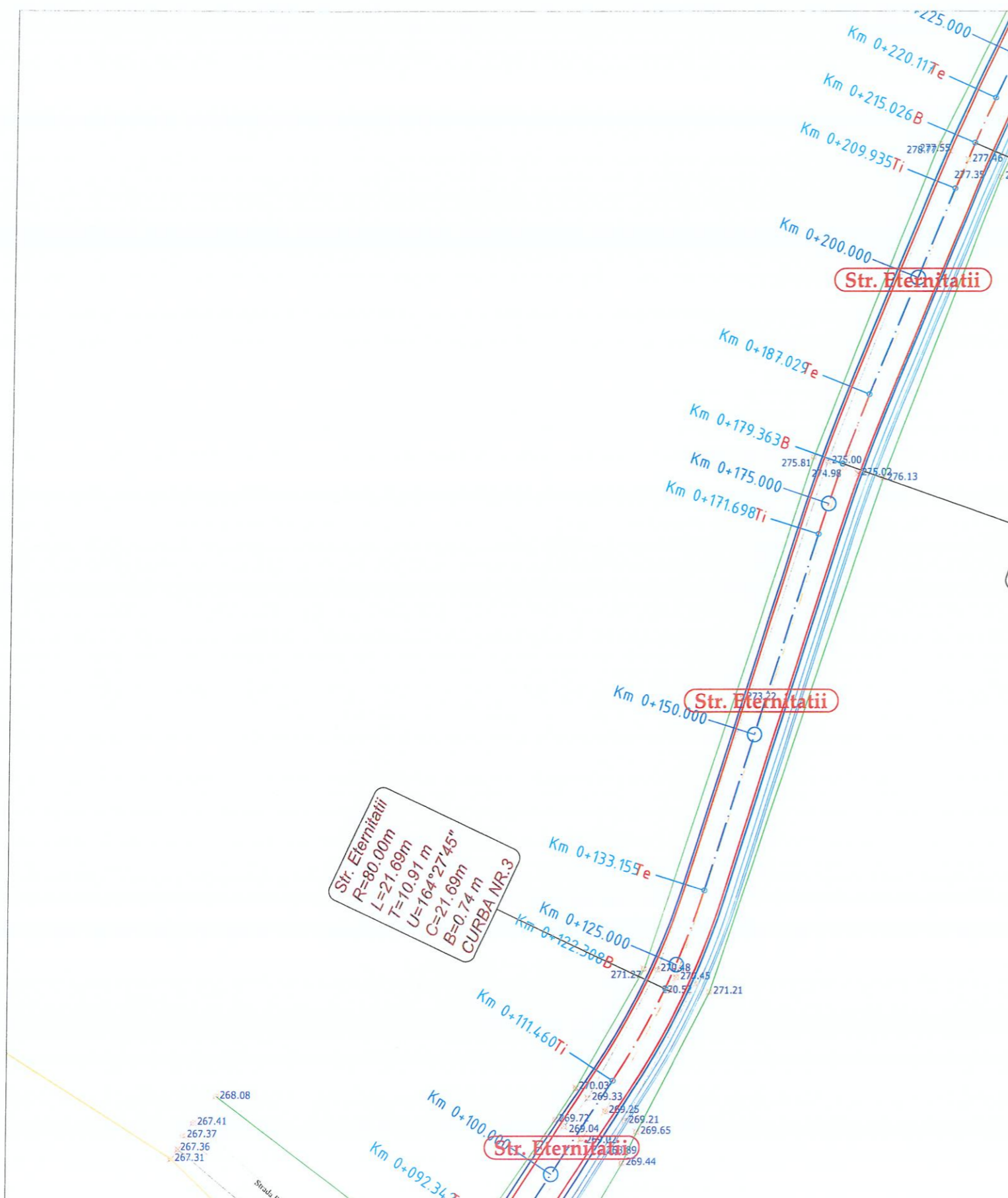

Str. Eternitatii
R=40.00m
L=17.23m
T=8.75 m
U=155°19'28"
B=0.95 m
CURBA NR.1

JUDEȚUL NEAMȚ
PRIMĂRIA COMUNEI VĂLENI
ANEXĂ
LA CERTIFICATUL DE URBANISM
Nr. din 15.01.2024
Arhitect șef

LEGENDĂ

	acostament proiectat		396.35 cota teren existent
	parte carosabila proiectata		margine drum existent
	limita de proprietate		ax drum existent
	dispozitiv de colectare a apelor proiectat		stalp existent
	Indicator rutier proiectat		

NUME	SEMNATURA	CERINTA	NR. REFERAT	DATA
VERIFICATOR		A4,B2,D2		
Proiectant de specialitate: S.C. HYDRO PROJECT & CONSULTING IASI <small>Str. Decembal, Nr. 28, Iasi C.I.F.: RO 32937683 C.U.I.: J22/486/2014</small>		DENUMIREA PROIECTULUI: "MODERNIZARE DRUMURI LOCALE IN COMUNA VĂLENI, JUDEȚUL NEAMȚ"		
		AMPLASAMENT: Comuna Valeni, Județul Neamț BENEFICIAR: Comuna Valeni, Județul Neamț		
SEF PROIECT Ing. Craciun Eugeniu		DENUMIRE PLANȘĂ: PLAN DE SITUATIE Str. Eternitatii		
PROIECTAT Ing. Bulboaca Gheorghita-Marian		Faza: D.A.L.I.		
DESENAT Ing. Bulboaca Gheorghita-Marian		PLANSA PL 2.27		



Str. Eternitatii
 R=200.00m
 L=10.18m
 T=5.09 m
 U=177°04'58"
 C=10.18m
 B=0.06 m
 CURBA NR.5

Str. Eternitatii
 R=200.00m
 L=15.33m
 T=7.67 m
 U=175°36'28"
 C=15.33m
 B=0.15 m
 CURBA NR.4

Str. Eternitatii
 R=80.00m
 L=21.69m
 T=10.91 m
 U=164°27'45"
 C=21.69m
 B=0.74 m
 CURBA NR.3

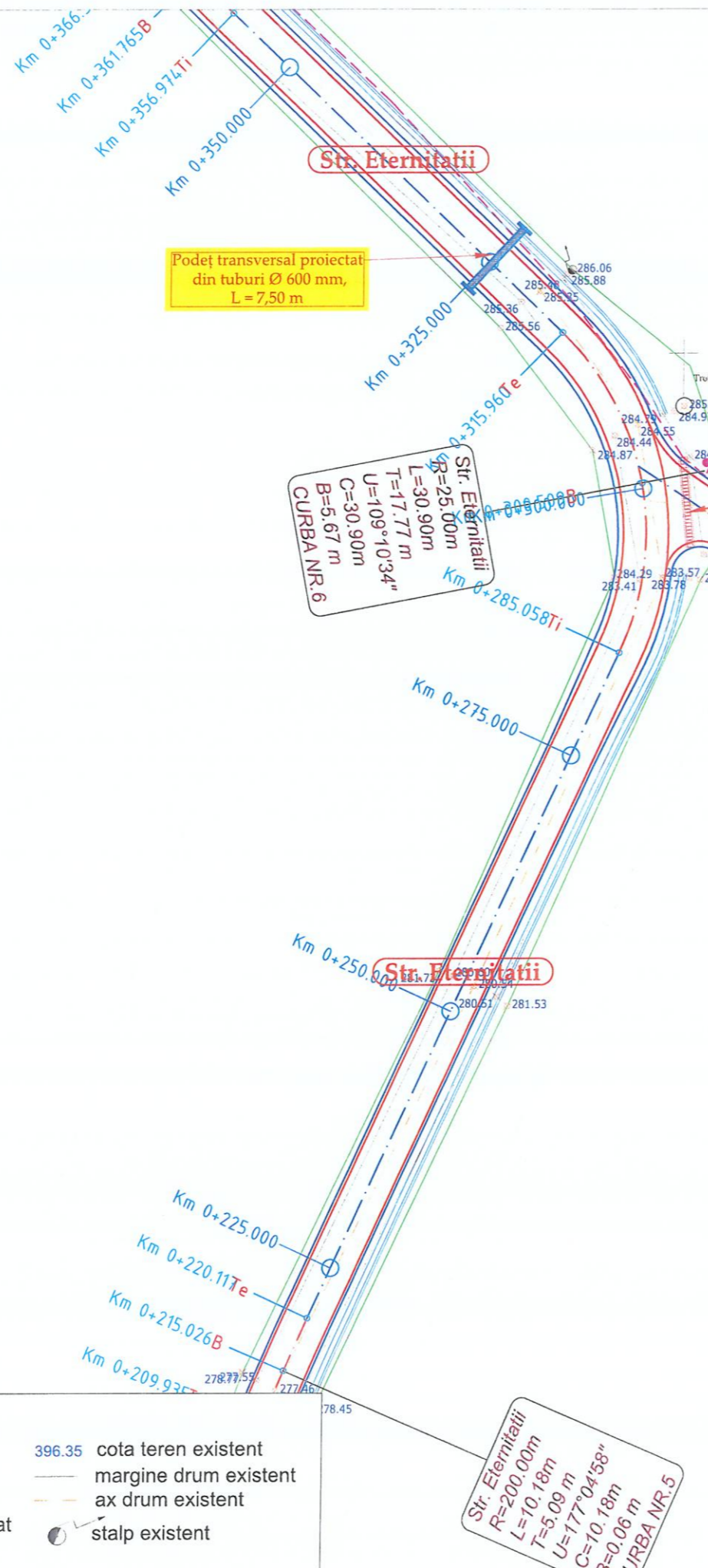

Str. Eternitatii
 R=14.00m
 L=22.68m
 T=14.71 m
 U=87°10'13"

JUDEȚUL NEAMȚ
 PRIMĂRIA COMUNEI VĂLENI
 ANEXĂ
 LA CERTIFICATUL DE URBANISM
 Nr.1.... din15.01.... 2024
 Arhitect șef *[Signature]*

LEGENDĂ

	acostament proiectat		396.35 cota teren existent
	parte carosabila proiectata		margine drum existent
	limita de proprietate		ax drum existent
	dispozitiv de colectare a apelor proiectat		stalp existent
	Indicator rutier proiectat		

	NUME	SEMNATURA	CERINTA	NR. REFERAT	DATA	
VERIFICATOR			A4,B2,D2			
Proiectant de specialitate: S.C. HYDRO PROJECT & CONSULTING IASI Str. Decebal, Nr. 28, Iasi, C.I.F.: RO 32937683 C.U.I.: J22/486/2014		 	DENUMIREA PROIECTULUI: "MODERNIZARE DRUMURI LOCALE IN COMUNA VĂLENI, JUDEȚUL NEAMȚ"			PROIECT Nr.
			AMPLASAMENT: Comuna Valeni, Județul Neamț BENEFICIAR: Comuna Valeni, Județul Neamț			
SEF PROIECT	Ing. Cracliu Eugeniu	<i>[Signature]</i>	SCARA 1:500	Faza: D.A.L.I.		
PROIECTAT	Ing. Bulboaca Gheorghita-Marian	<i>[Signature]</i>	DATA	PLANSA PL 2.28		
DESENAT	Ing. Bulboaca Gheorghita-Marian	<i>[Signature]</i>				
DENUMIRE PLANȘĂ: PLAN DE SITUATIE Str. Eternitatii						



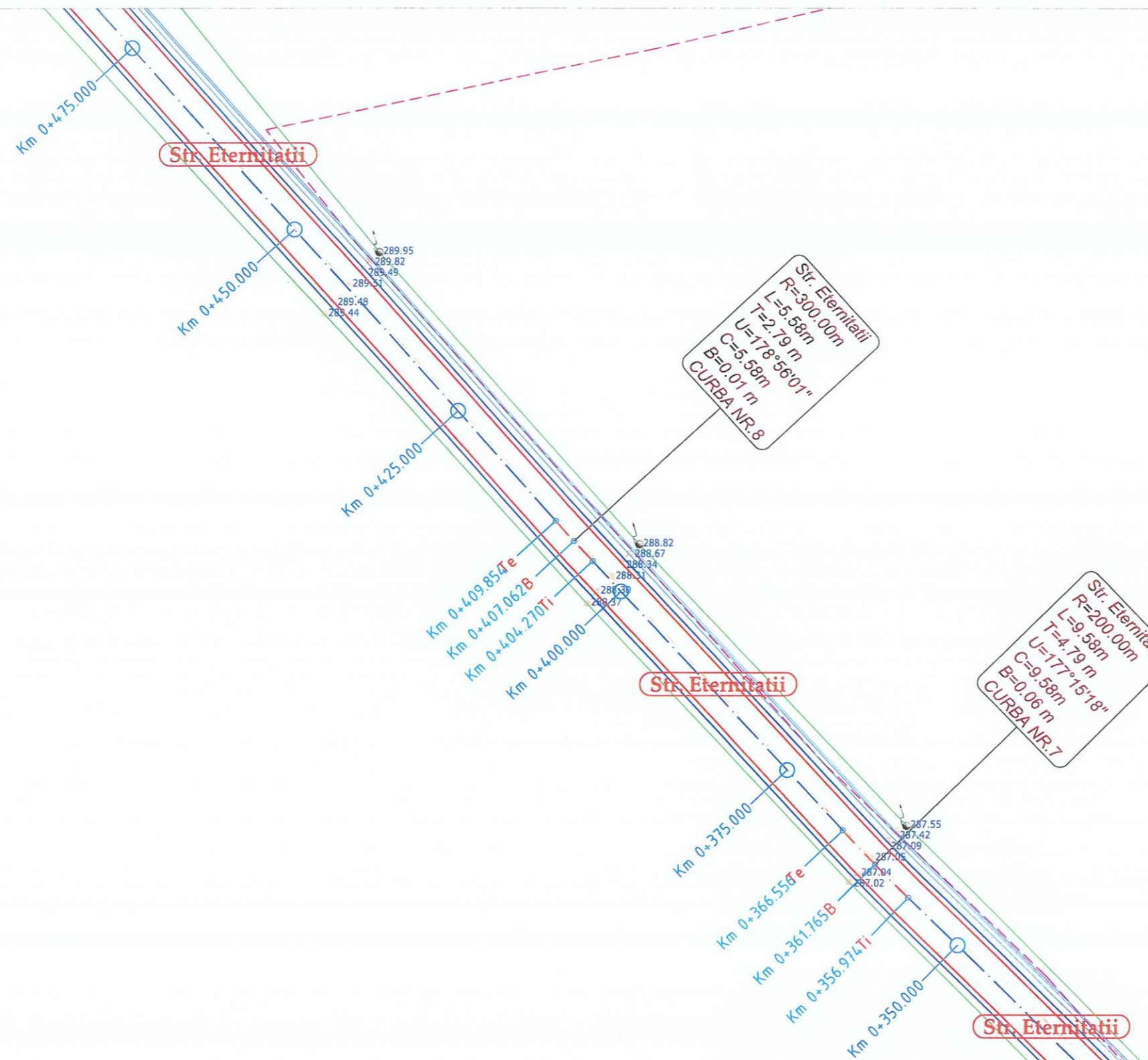

JUDEȚUL NEAMȚ
PRIMĂRIA COMUNEI VĂLENI

ANEXĂ.
LA CERTIFICATUL DE URBANISM
 Nr. din ... 15.01. 2024 ...
 Arhitect șef *[Signature]*

LEGENDĂ

	acostament proiectat		396.35 cota teren existent
	parte carosabila proiectata		margine drum existent
	limita de proprietate		ax drum existent
	dispozitiv de colectare a apelor proiectat		stalp existent
	Indicator rutier proiectat		

	NUME	SEMNATURA	CERINTA	NR. REFERAT	DATA
VERIFICATOR			A4,B2,D2		
Proiectant de specialitate: S.C. HYDRO PROJECT & CONSULTING IAȘI Str. Decebal, Nr. 26, Iași, C.I.F.: RO 32937683 C.U.I.: J22/486/2014				DENUMIREA PROIECTULUI: "MODERNIZARE DRUMURI LOCALE IN COMUNA VĂLENI, JUDEȚUL NEAMȚ"	
		AMPLASAMENT: Comuna Valeni, Județul Neamț		PROIECT Nr.	
		BENEFICIAR: Comuna Valeni, Județul Neamț			
		DENUMIRE PLANȘĂ: PLAN DE SITUATIE Str. Eternitatii		Faza: D.A.L.I.	
SEF PROIECT	Ing. Craciun Eugeniu	<i>[Signature]</i>	SCARA 1:500		
PROIECTAT	Ing. Bulboaca Gheorghita-Marian	<i>[Signature]</i>	DATA		
DESENAT	Ing. Bulboaca Gheorghita-Marian	<i>[Signature]</i>		PLANSA PL 2.29	



Str. Eternitatii
 R=300.00m
 L=5.58m
 T=2.79 m
 U=178°56'01"
 C=5.58m
 B=0.01 m
 CURBA NR.8

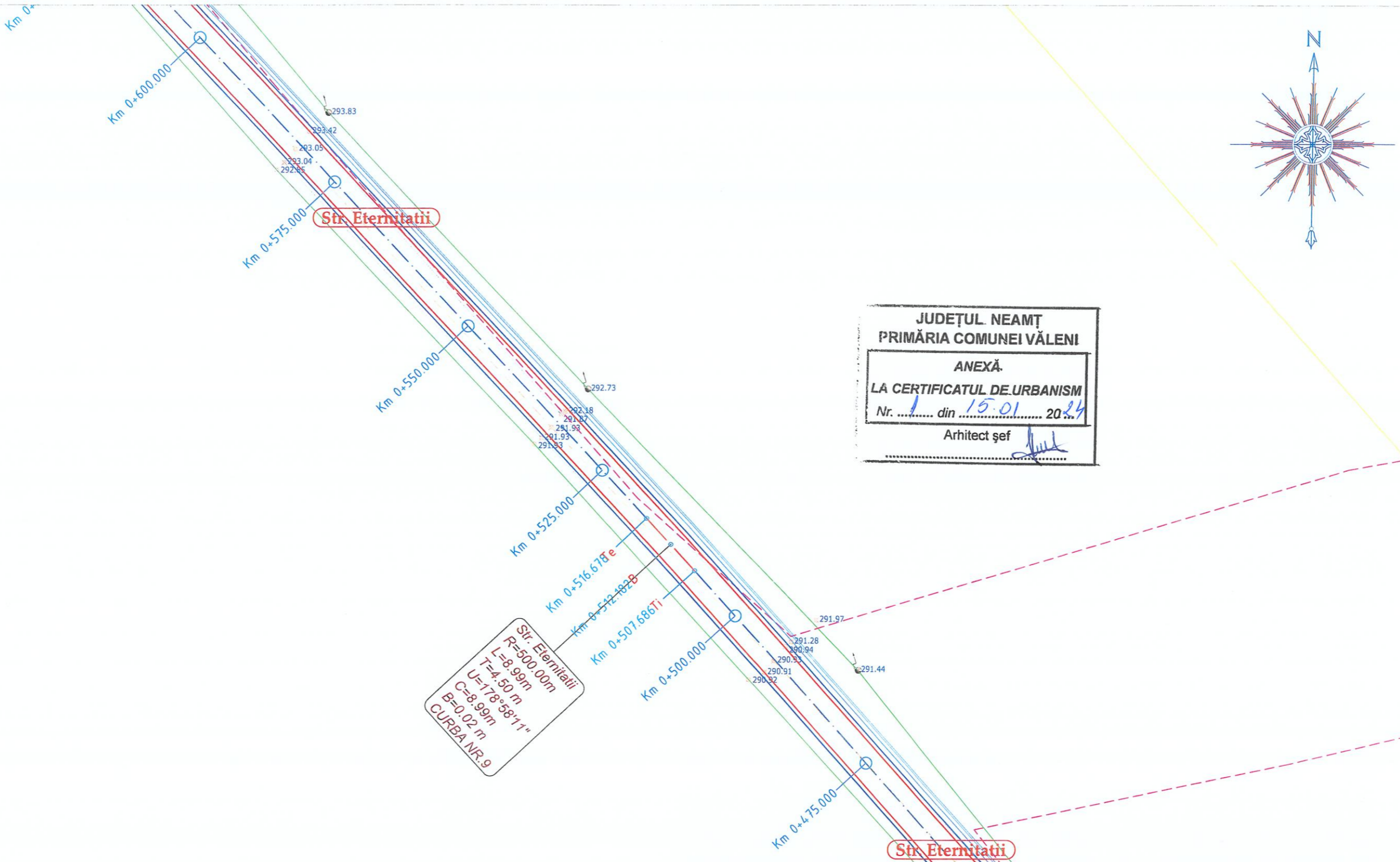
Str. Eternitatii
 R=200.00m
 L=9.58m
 T=4.79 m
 U=177°15'18"
 C=9.58m
 B=0.06 m
 CURBA NR.7

JUDEȚUL NEAMȚ
 PRIMĂRIA COMUNEI VĂLENI
 ANEXĂ
 LA CERTIFICATUL DE URBANISM
 Nr. din 15.01.2024
 Arhitect șef

LEGENDĂ

	acostament proiectat		396.35 cota teren existent
	parte carosabila proiectata		margine drum existent
	limita de proprietate		ax drum existent
	dispozitiv de colectare a apelor proiectat		stalp existent
	Indicator rutier proiectat		

VERIFICATOR	NUME	SEMNATURA	CERINTA	NR. REFERAT	DATA	
			A4,B2,D2			
Proiectant de specialitate: S.C. HYDRO PROJECT & CONSULTING IAȘI Str. Decembal, Nr. 26, Iași, C.I.F.: RO 32937883 C.U.I.: J22/486/2014		 HYDRO PROJECT & CONSULTING	DENUMIREA PROIECTULUI: "MODERNIZARE DRUMURI LOCALE IN COMUNA VĂLENI, JUDEȚUL NEAMȚ"			PROIECT Nr. Faza: D.A.L.I.
			AMPLASAMENT: Comuna Valeni, Județul Neamt			
			BENEFICIAR: Comuna Valeni, Județul Neamt			
		DENUMIRE PLANȘĂ: PLAN DE SITUATIE Str. Eternitatii			PLANSA PL 2.30	
SEF PROIECT	Ing. Craciun Eugeniu		SCARA			
PROIECTAT	Ing. Bulboaca Gheorghita-Marian		1:500			
DESENAT	Ing. Bulboaca Gheorghita-Marian		DATA			



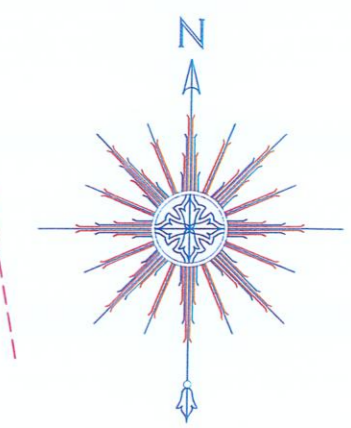
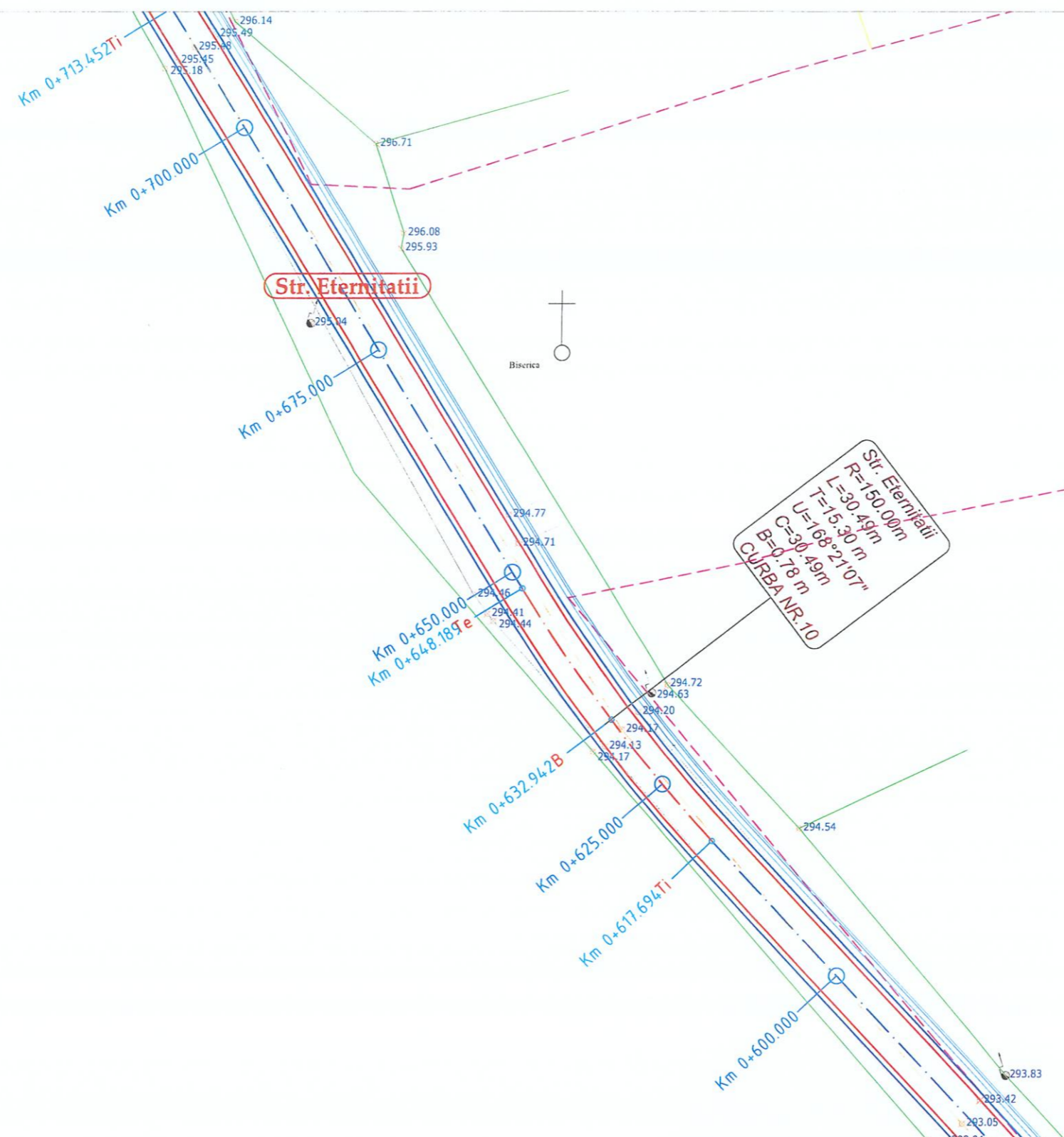
JUDEȚUL NEAMȚ
PRIMĂRIA COMUNEI VĂLENI
 ANEXĂ
LA CERTIFICATUL DE URBANISM
 Nr. 1 din 15.01 2024
 Arhitect șef *[Signature]*

Str. Eternitatii
 R=500.00m
 L=8.99m
 T=4.50m
 U=178°58'11"
 C=8.99m
 B=0.02m
 CURBA NR.9

LEGENDĂ

	acostament proiectat		396.35 cota teren existent
	parte carosabila proiectata		margine drum existent
	limita de proprietate		ax drum existent
	dispozitiv de colectare a apelor proiectat		stalp existent
	Indicator rutier proiectat		

	NUME	SEMNATURA	CERINTA	NR. REFERAT	DATA	
VERIFICATOR			A4,B2,D2			
Proiectant de specialitate: S.C. HYDRO PROJECT & CONSULTING IASI Str. Decebal Nr. 28, Iasi, C.I.F.: RO 32937883 C.U.I.: J22/466/2014		 HYDRO PROJECT & CONSULTING	DENUMIREA PROIECTULUI: "MODERNIZARE DRUMURI LOCALE IN COMUNA VALENI, JUDEȚUL NEAMȚ"			PROIECT Nr.
			AMPLASAMENT: Comuna Valeni, Județul Neamț BENEFICIAR: Comuna Valeni, Județul Neamț			
SEF PROIECT	Ing. Craciun Eugeniu	<i>[Signature]</i>	SCARA 1:500			
PROIECTAT	Ing. Bulboaca Gheorghita-Marian	<i>[Signature]</i>	DATA			
DESENAT	Ing. Bulboaca Gheorghita-Marian	<i>[Signature]</i>				
			PLAN DE SITUATIE Str. Eternitatii			
						Faza: D.A.L.I.
						PLANSA PL 2.31




JUDEȚUL NEAMȚ
PRIMĂRIA COMUNEI VĂLENI

ANEXĂ.
LA CERTIFICATUL DE URBANISM
 Nr. 1 din 15.01.2024
 Arhitect șef *[Signature]*

LEGENDĂ

	acostament proiectat		396.35 cota teren existent
	parte carosabila proiectata		margine drum existent
	limita de proprietate		ax drum existent
	dispozitiv de colectare a apelor proiectat		stalp existent
	Indicator rutier proiectat		

VERIFICATOR	NUME	SEMNATURA	CERINTA	NR. REFERAT	DATA
			A4,B2,D2		
Proiectant de specialitate: S.C. HYDRO PROJECT & CONSULTING IAȘI <small>Str. Decebal Nr. 28, Iași C.I.F.: RO 32937883 C.U.I.: J22/486/2014</small>		 		DENUMIREA PROIECTULUI: "MODERNIZARE DRUMURI LOCALE IN COMUNA VĂLENI, JUDEȚUL NEAMȚ" AMPLASAMENT: Comuna Valeni, Județul Neamț BENEFICIAR: Comuna Valeni, Județul Neamț	
SEF PROIECT	Ing. Craciun Eugeniu	<i>[Signature]</i>	SCARA		Faza: D.A.L.I. PLAN DE SITUATIE Str. Eternitatii
PROIECTAT	Ing. Bulboaca Gheorghita-Marian	<i>[Signature]</i>	1:500		
DESENAT	Ing. Bulboaca Gheorghita-Marian	<i>[Signature]</i>	DATA		
PLANSA PL 2.32					



Str. Eternitatii

Km 0+800.000

Str. Eternitatii
R=200.00m
L=3.89m
T=1.95 m
U=178°53'08"
C=3.89m
B=0.01 m
CURBA NR.12

Km 0+776.95 Te
Km 0+775.10 B
Km 0+773.06 Ti

Str. Eternitatii

Podet transversal proiectat
din tuburi Ø 600 mm,
L = 7,50 m

Km 0+750.000

Str. Eternitatii
R=100.00m
L=20.45m
T=10.26 m
U=168°16'57"
C=20.45m
B=0.53 m
CURBA NR.11

Km 0+733.90 Te

Km 0+725.000
Km 0+723.677 B

Km 0+713.452 Ti

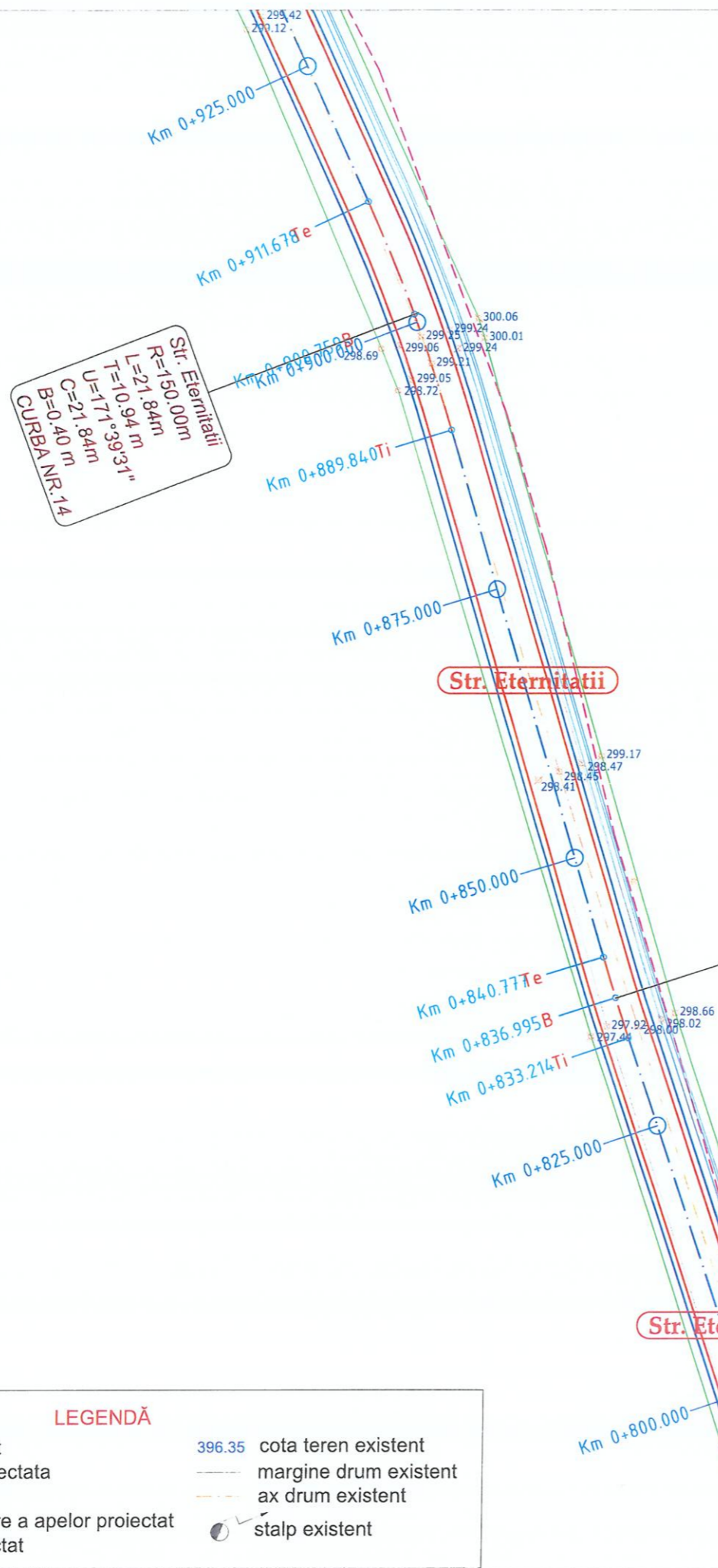

Km 0+700.000

JUDEȚUL NEAMȚ
PRIMĂRIA COMUNEI VĂLENI
ANEXĂ
LA CERTIFICATUL DE URBANISM
Nr. 1 din 15.01.2024
Arhitect șef

LEGENDĂ

- acostament proiectat
- parte carosabila proiectata
- limita de proprietate
- dispozitiv de colectare a apelor proiectat
- Indicator rutier proiectat
- cota teren existent
- margine drum existent
- ax drum existent
- stalp existent

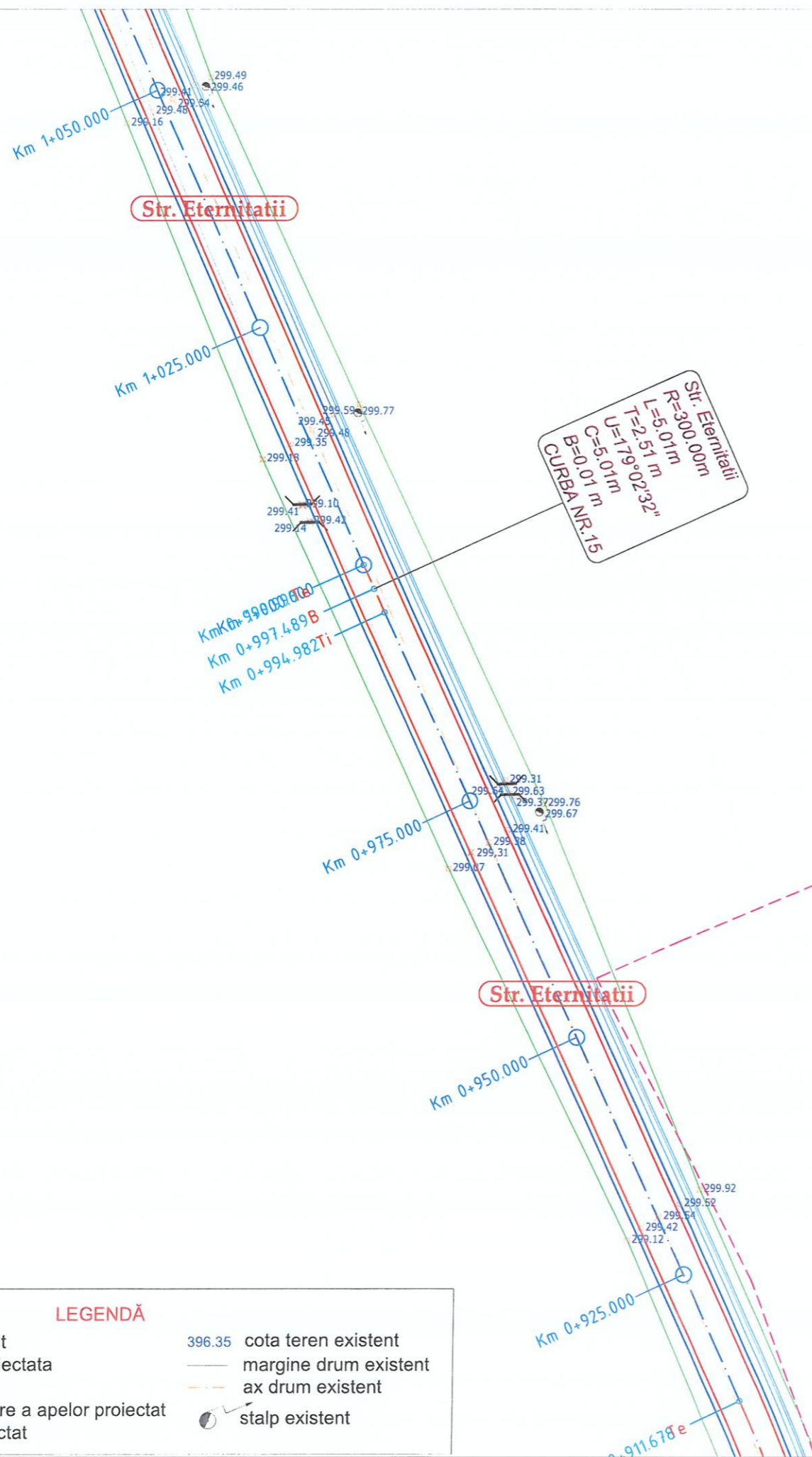
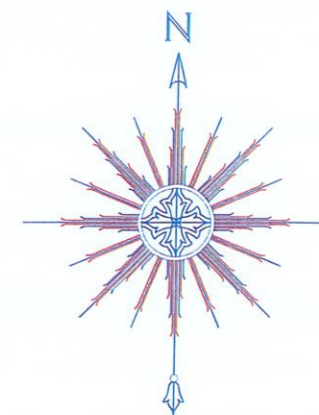
	NUME	SEMNATURA	CERINTA	NR. REFERAT	DATA
VERIFICATOR			A4,B2,D2		
Proiectant de specialitate: S.C. HYDRO PROJECT & CONSULTING IAȘI Str. Decebal, Nr. 28, Iași C.I.F.: RO 32937683 C.U.I.: J22/486/2014				DENUMIREA PROIECTULUI: "MODERNIZARE DRUMURI LOCALE IN COMUNA VĂLENI, JUDEȚUL NEAMȚ" AMPLASAMENT: Comuna Valeni, Județul Neamț BENEFICIAR: Comuna Valeni, Județul Neamț	
SEF PROIECT	Ing. Craciun Eugeniu		SCARA		Faza: D.A.L.I.
PROIECTAT	Ing. Bulboaca Gheorghita-Marian		DATA		PLAN DE SITUATIE Str. Eternitatii
DESENAT	Ing. Bulboaca Gheorghita-Marian				



LEGENDĂ

	acostament proiectat		396.35 cota teren existent
	parte carosabila proiectata		margine drum existent
	limita de proprietate		ax drum existent
	dispozitiv de colectare a apelor proiectat		stalp existent
	Indicator rutier proiectat		

	NUME	SEMNATURA	CERINTA	NR. REFERAT	DATA
VERIFICATOR			A4,B2,D2		
Proiectant de specialitate: S.C. HYDRO PROJECT & CONSULTING IASI Str. Decebal Nr. 28, Iasi, C.I.F.: RO 32937883 C.U.I.: J22/466/2014		 		DENUMIREA PROIECTULUI: "MODERNIZARE DRUMURI LOCALE IN COMUNA VALENI, JUDEȚUL NEAMȚ"	
		AMPLASAMENT: Comuna Valeni, Județul Neamț		PROIECT Nr.	
		BENEFICIAR: Comuna Valeni, Județul Neamț		Faza: D.A.L.I.	
		DENUMIRE PLANȘĂ:		PLANSA PL 2.34	
SEF PROIECT	Ing. Craciun Eugeniu	<i>[Signature]</i>	SCARA 1:500	PLAN DE SITUATIE Str. Eternitatii	
PROIECTAT	Ing. Bulboaca Gheorghita-Marian	<i>[Signature]</i>	DATA		
DESENAT	Ing. Bulboaca Gheorghita-Marian	<i>[Signature]</i>			



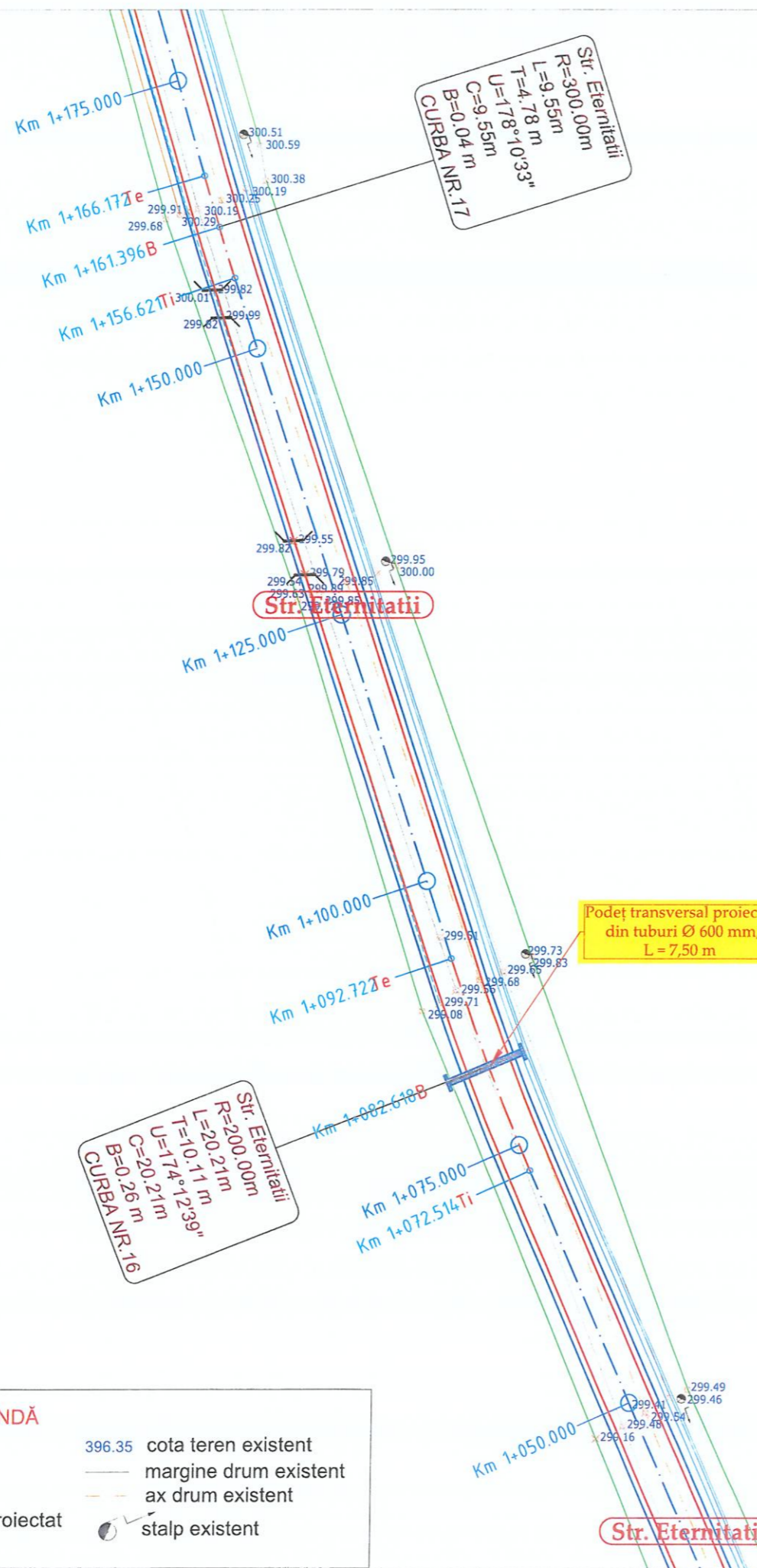

Str. Eternitatii
 R=300.00m
 L=2.511m
 U=179°02'32"
 C=5.01m
 B=0.01m
 CURBA NR.15

JUDEȚUL NEAMȚ
 PRIMĂRIA COMUNEI VĂLENI
 ANEXĂ
 LA CERTIFICATUL DE URBANISM
 Nr. 1 din 15.01.2024
 Arhitect șef

LEGENDĂ

	acostament proiectat		396.35 cota teren existent
	parte carosabila proiectata		margine drum existent
	limita de proprietate		ax drum existent
	dispozitiv de colectare a apelor proiectat		stalp existent
	Indicator rutier proiectat		

	NUME	SEMNATURA	CERINTA	NR. REFERAT	DATA
VERIFICATOR			A4,B2,D2		
Proiectant de specialitate: S.C. HYDRO PROJECT & CONSULTING IAȘI Str. Decebal, Nr. 28, Iași, C.I.F.: RO 32937883 C.U.I.: J22/486/2014		 	DENUMIREA PROIECTULUI: "MODERNIZARE DRUMURI LOCALE IN COMUNA VĂLENI, JUDEȚUL NEAMȚ"		PROIECT Nr.
			AMPLASAMENT: Comuna Valeni, Județul Neamț BENEFICIAR: Comuna Valeni, Județul Neamț		
		DENUMIRE PLANȘĂ: PLAN DE SITUATIE <i>Str. Eternitatii</i>		Faza: D.A.L.I.	PLANSA PL 2.35
SEF PROIECT	Ing. Craciun Eugeniu		SCARA 1:500		
PROIECTAT	Ing. Bulboaca Gheorghita-Marian		DATA		
DESENAT	Ing. Bulboaca Gheorghita-Marian				

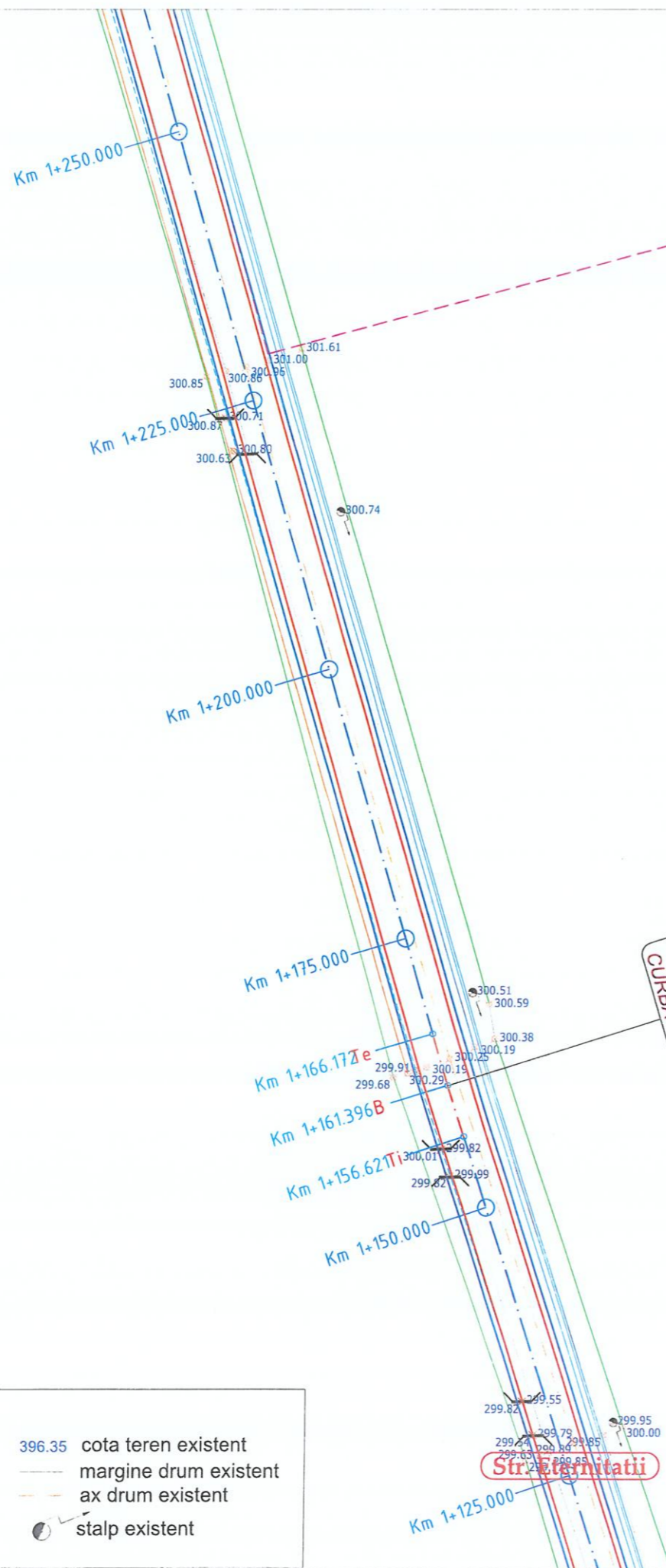
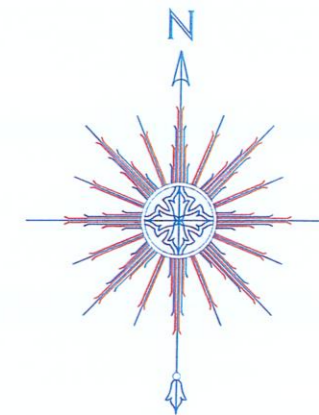


JUDEȚUL NEAMȚ
PRIMĂRIA COMUNEI VĂLENI
ANEXĂ.
LA CERTIFICATUL DE URBANISM
 Nr. ...1... din 15.01.2024
 Arhitect șef *[Signature]*

LEGENDĂ

	acostament proiectat		396.35 cota teren existent
	parte carosabila proiectata		margine drum existent
	limita de proprietate		ax drum existent
	dispozitiv de colectare a apelor proiectat		stalp existent
	Indicator rutier proiectat		

	NUME	SEMNATURA	CERINTA	NR. REFERAT	DATA
VERIFICATOR			A4,B2,D2		
Proiectant de specialitate: S.C. HYDRO PROJECT & CONSULTING IAȘI Str. Decabal, Nr. 28, Iași, C.I.F.: RO 32937883 C.U.I.: J22/466/2014				DENUMIREA PROIECTULUI: "MODERNIZARE DRUMURI LOCALE IN COMUNA VĂLENI, JUDEȚUL NEAMȚ"	
		AMPLASAMENT: Comuna Valeni, Județul Neamț		PROIECT Nr.	
		BENEFICIAR: Comuna Valeni, Județul Neamț		Faza: D.A.L.I.	
		DENUMIRE PLANȘĂ: PLAN DE SITUATIE Str. Eternitatii		PLANSA PL 2.36	
SEF PROIECT	Ing. Craciun Eugeniu	<i>[Signature]</i>	SCARA 1:500		
PROIECTAT	Ing. Bulboaca Gheorghita-Marian	<i>[Signature]</i>	DATA		
DESENAT	Ing. Bulboaca Gheorghita-Marian	<i>[Signature]</i>			




Str. Eternitatii
 R=300.00m
 L=9.55m
 T=4.78m
 U=178°10'33"
 C=9.55m
 B=0.04m
 CURBA NR.17

JUDEȚUL NEAMȚ
 PRIMĂRIA COMUNEI VĂLENI
 ANEXĂ.
 LA CERTIFICATUL DE URBANISM
 Nr. 1 din 15.01 2024
 Arhitect șef

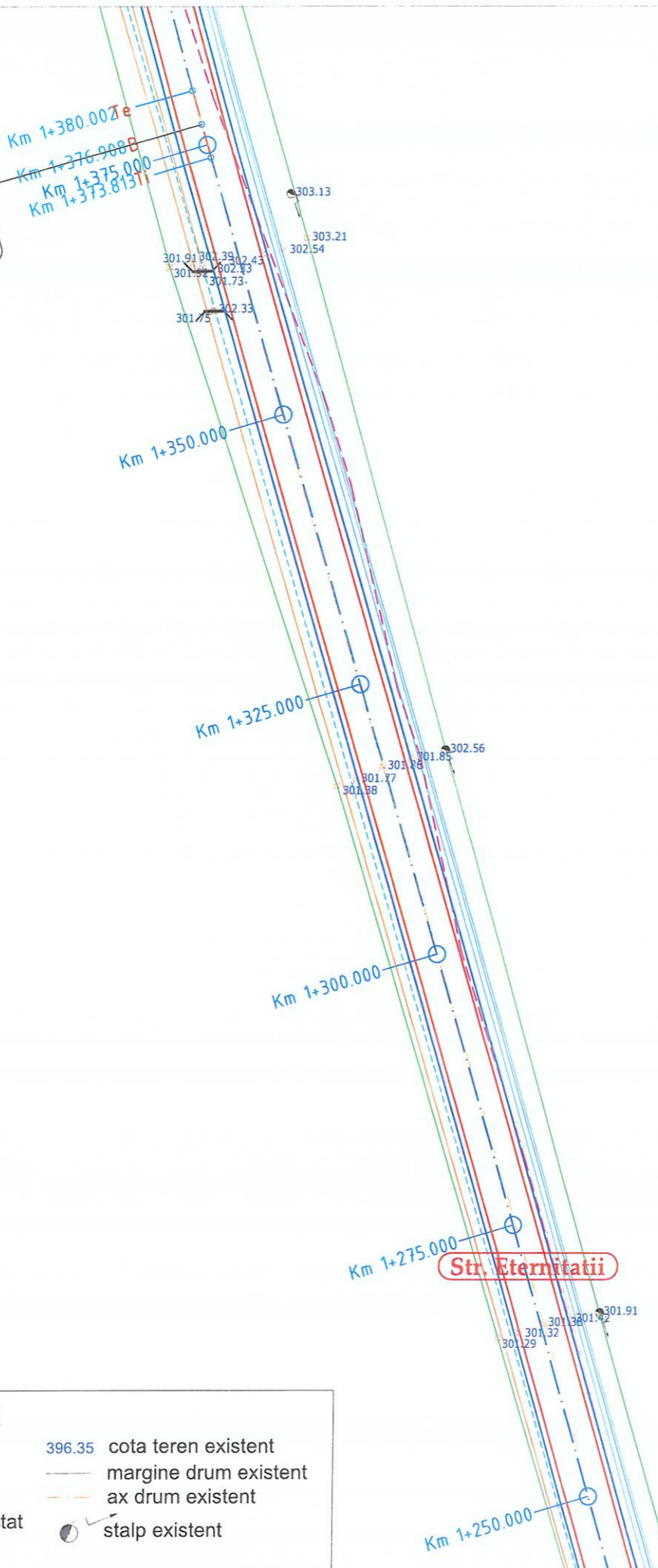
LEGENDĂ

	acostament proiectat		396.35 cota teren existent
	parte carosabila proiectata		margine drum existent
	limita de proprietate		ax drum existent
	dispozitiv de colectare a apelor proiectat		stalp existent
	Indicator rutier proiectat		

	NUME	SEMNATURA	CERINTA	NR. REFERAT	DATA
VERIFICATOR			A4,B2,D2		
Proiectant de specialitate: S.C. HYDRO PROJECT & CONSULTING IASI Str. Decabal Nr. 28, Iasi, C.I.F.: RO 32937883 C.U.I.: J22486/2014				DENUMIREA PROIECTULUI: "MODERNIZARE DRUMURI LOCALE IN COMUNA VALENI, JUDEȚUL NEAMȚ"	
		AMPLASAMENT: Comuna Valeni, Județul Neamț		PROIECT Nr.	
		BENEFICIAR: Comuna Valeni, Județul Neamț		Faza: D.A.L.I.	
		DENUMIRE PLANȘĂ: PLAN DE SITUATIE Str. Eternitatii		PLANSA PL 2.37	
SEF PROIECT	Ing. Craciun Eugeniu		SCARA 1:500		
PROIECTAT	Ing. Bulboaca Gheorghita-Marian		DATA		
DESENAT	Ing. Bulboaca Gheorghita-Marian				



Str. Eternitatii
 R=400.00m
 L=6.19m
 T=3.09 m
 U=179°06'49"
 C=6.19m
 B=0.01 m
 CURBA NR.18

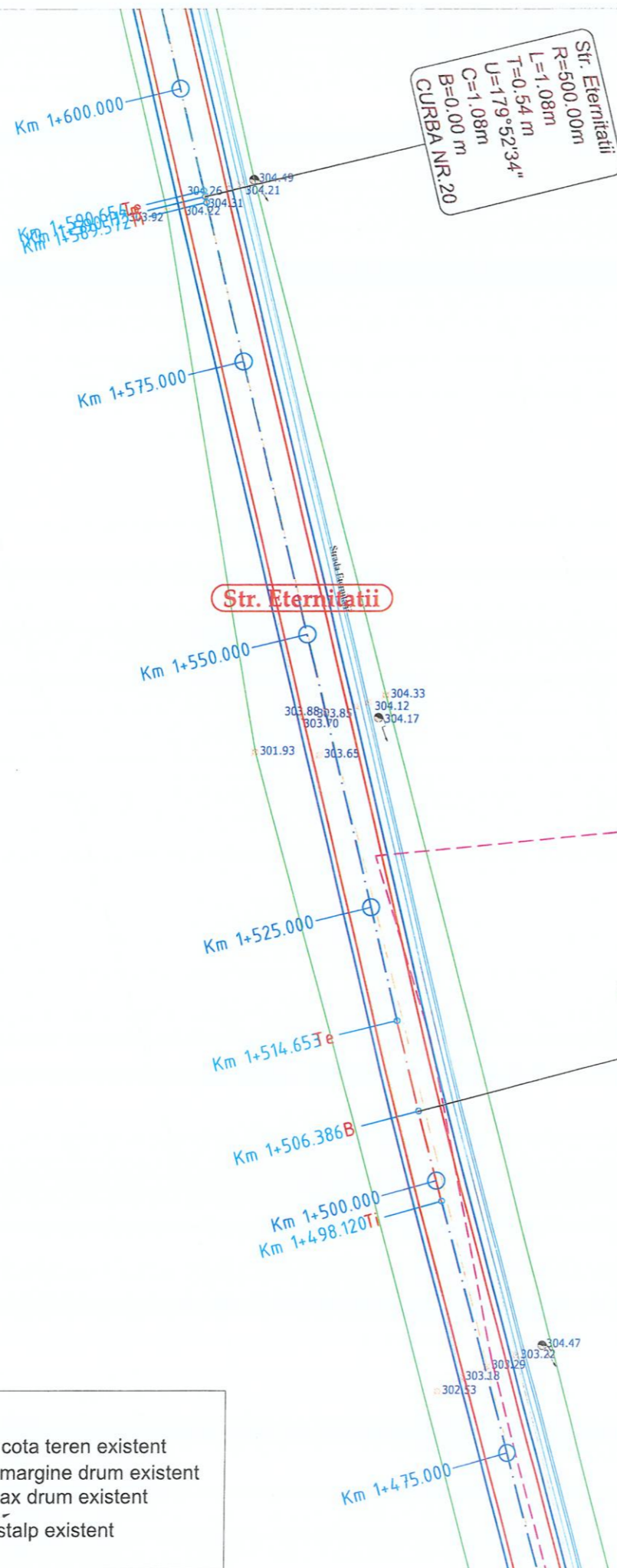



JUDEȚUL NEAMȚ
 PRIMĂRIA COMUNEI VĂLENI
 ANEXĂ
 LA CERTIFICATUL DE URBANISM
 Nr. 1 din 15.01.2024
 Arhitect șef

LEGENDĂ

	acostament proiectat		396.35 cota teren existent
	parte carosabila proiectata		margine drum existent
	limita de proprietate		ax drum existent
	dispozitiv de colectare a apelor proiectat		stalp existent
	Indicator rutier proiectat		

	NUME	SEMNATURA	CERINTA	NR. REFERAT	DATA	
VERIFICATOR			A4,B2,D2			
Proiectant de specialitate: S.C. HYDRO PROJECT & CONSULTING IAȘI Str. Decebal Nr. 28, Iași C.I.F.: RO 32937683 C.U.I.: J22/466/2014		 	DENUMIREA PROIECTULUI: "MODERNIZARE DRUMURI LOCALE IN COMUNA VĂLENI, JUDEȚUL NEAMȚ"			PROIECT Nr.
			AMPLASAMENT: Comuna Valeni, Județul Neamț BENEFICIAR: Comuna Valeni, Județul Neamț			
		DENUMIRE PLANȘĂ: PLAN DE SITUATIE Str. Eternitatii			Faza: D.A.L.I.	
SEF PROIECT	Ing. Craciun Eugeniu		SCARA 1:500			
PROIECTAT	Ing. Bulboaca Gheorghita-Marian		DATA			
DESENAT	Ing. Bulboaca Gheorghita-Marian				PLANSĂ PL 2.38	

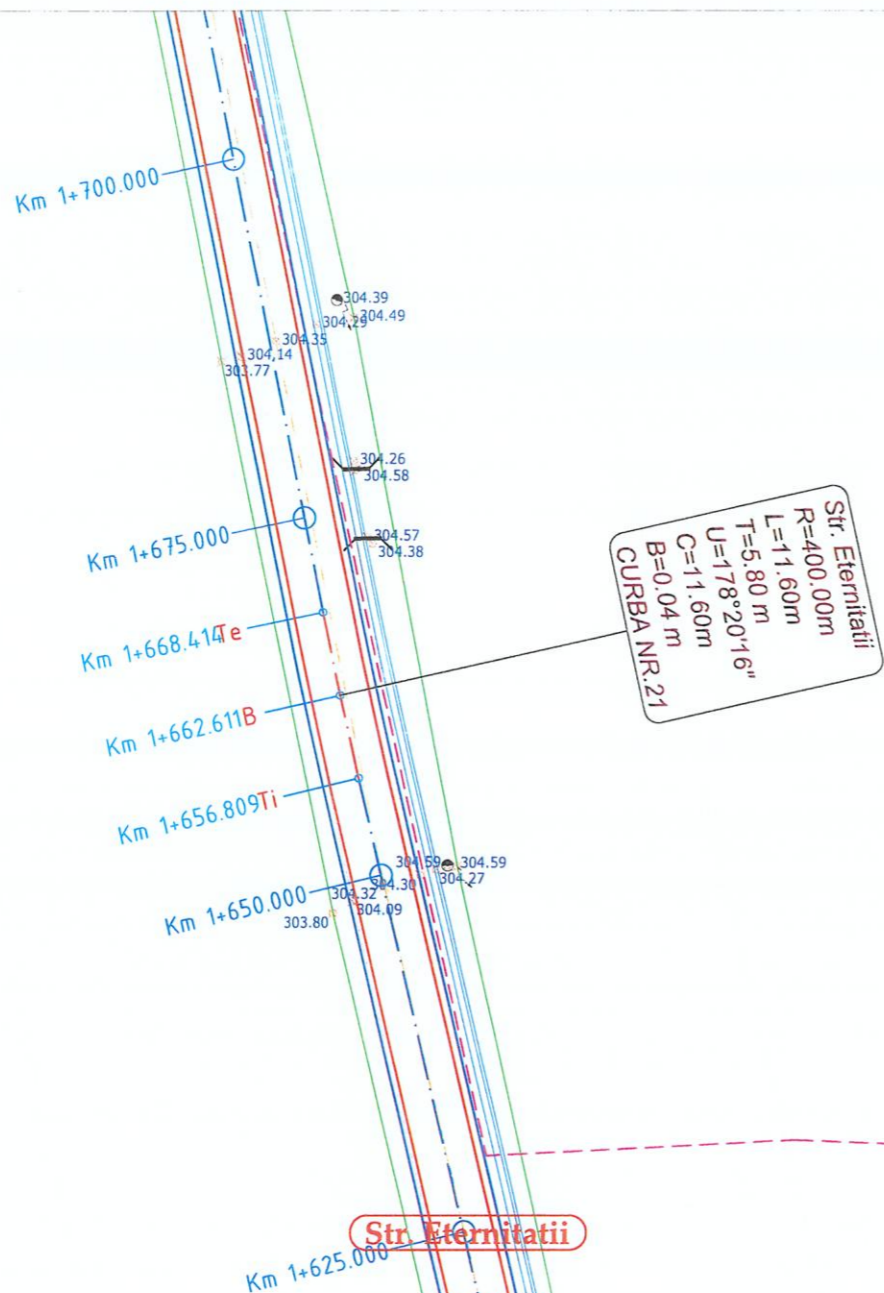



JUDEȚUL NEAMȚ
 PRIMĂRIA COMUNEI VĂLENI
 ANEXĂ
 LA CERTIFICATUL DE URBANISM
 Nr. ...1... din ...15.01... 20...24
 Arhitect șef *[Signature]*

LEGENDĂ

	acostament proiectat		396.35 cota teren existent
	parte carosabila proiectata		margine drum existent
	limita de proprietate		ax drum existent
	dispozitiv de colectare a apelor proiectat		stalp existent
	Indicator rutier proiectat		

	NUME	SEMNATURA	CERINTA	NR. REFERAT	DATA
VERIFICATOR			A4,B2,D2		
Proiectant de specialitate: S.C. HYDRO PROJECT & CONSULTING IAȘI Str. Decabal Nr. 28, Iași, C.I.F.: RO 32937883 C.U.I.: J22486/2014				DENUMIREA PROIECTULUI: "MODERNIZARE DRUMURI LOCALE IN COMUNA VĂLENI, JUDEȚUL NEAMȚ"	
		AMPLASAMENT: Comuna Valeni, Județul Neamț		PROIECT Nr.	
		BENEFICIAR: Comuna Valeni, Județul Neamț		Faza: D.A.L.I.	
		DENUMIRE PLANȘĂ: PLAN DE SITUATIE Str. Eternitatii		PLANSA PL 2.40	
SEF PROIECT	Ing. Craciun Eugeniu	<i>[Signature]</i>	SCARA 1:500		
PROIECTAT	Ing. Bulboaca Gheorghita-Marian	<i>[Signature]</i>	DATA		
DESENAT	Ing. Bulboaca Gheorghita-Marian	<i>[Signature]</i>			



Str. Eternitatii

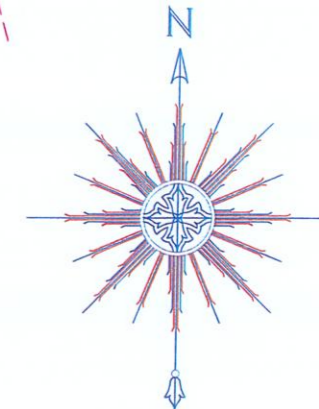
Str. Eternitatii
 R=500.00m
 L=1.08m
 T=0.54m
 U=179°52'34\"/>
 C=1.08m
 B=0.00m
 CURBA NR.20

JUDEȚUL NEAMȚ
PRIMĂRIA COMUNEI VĂLENI
 ANEXĂ
 LA CERTIFICATUL DE URBANISM
 Nr. 1 din 15.01.2024
 Arhitect șef

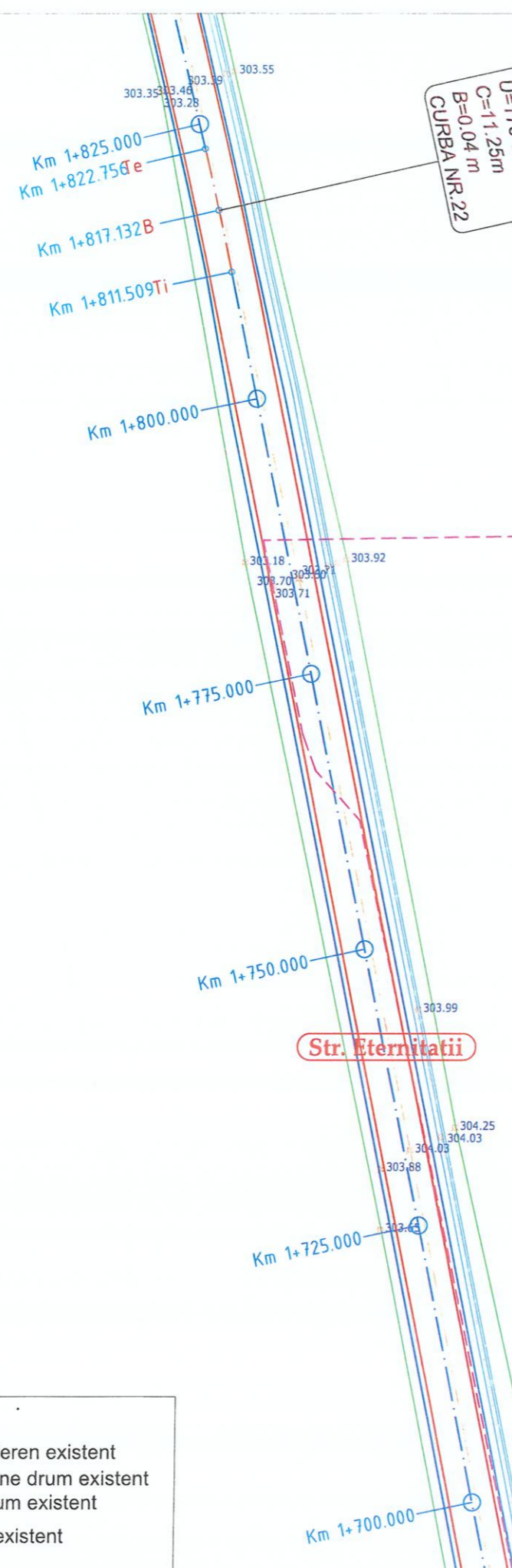
LEGENDĂ

	acostament proiectat		396.35 cota teren existent
	parte carosabila proiectata		margine drum existent
	limita de proprietate		ax drum existent
	dispozitiv de colectare a apelor proiectat		stalp existent
	Indicator rutier proiectat		

	NUME	SEMNATURA	CERINTA	NR. REFERAT	DATA
VERIFICATOR			A4,B2,D2		
Proiectant de specialitate: S.C. HYDRO PROJECT & CONSULTING IAȘI Str. Decabal, Nr. 28, Iași, C.I.F.: RO 32937883 C.U.I.: J22/456/2014		 	DENUMIREA PROIECTULUI:		PROIECT Nr.
			"MODERNIZARE DRUMURI LOCALE IN COMUNA VĂLENI, JUDEȚUL NEAMȚ"		
			AMPLASAMENT: Comuna Valeni, Județul Neamț		
		BENEFICIAR: Comuna Valeni, Județul Neamț			
		DENUMIRE PLANȘĂ:		Faza: D.A.L.I.	
		PLAN DE SITUATIE			
		Str. Eternitatii			
SEF PROIECT	Ing. Craciun Eugeniu		SCARA 1:500		
PROIECTAT	Ing. Bulboaca Gheorghita-Marian		DATA		
DESENAT	Ing. Bulboaca Gheorghita-Marian			PLANSA PL 2.41	



Str. Eternitatii
 R=400.00m
 L=11.25m
 T=5.62 m
 U=178°23'21"
 C=11.25m
 B=0.04 m
 CURBA NR.22

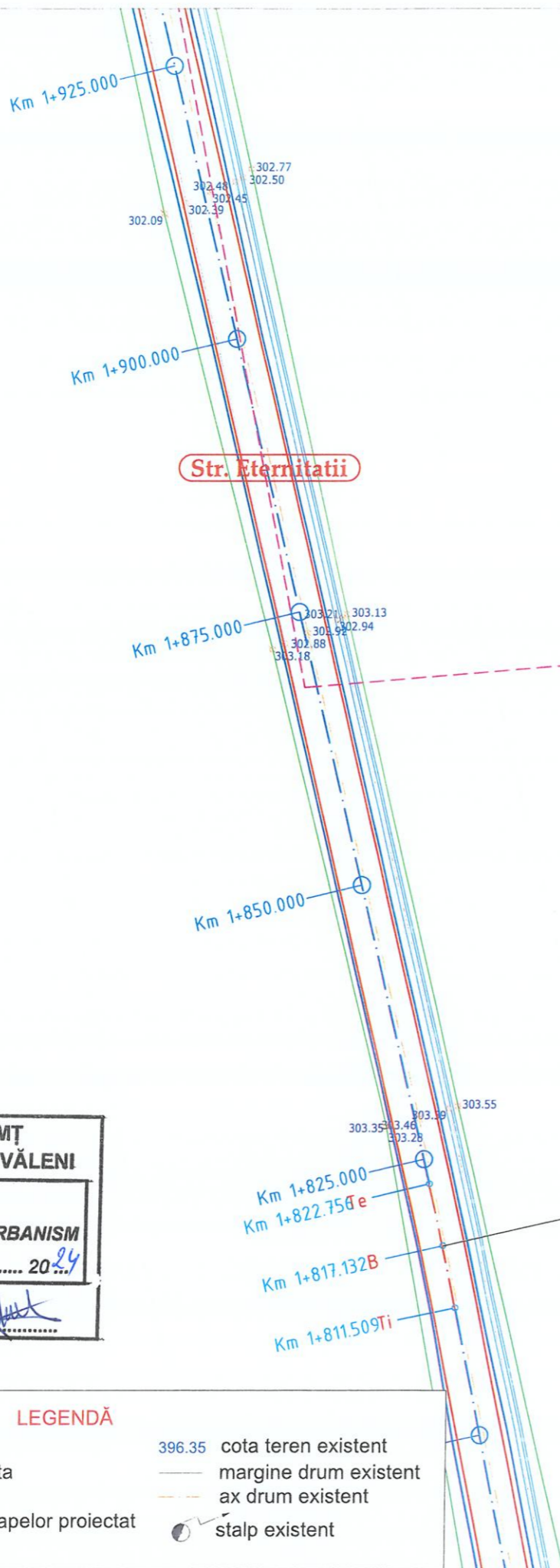



JUDEȚUL NEAMȚ
 PRIMĂRIA COMUNEI VĂLENI
 ANEXĂ
 LA CERTIFICATUL DE URBANISM
 Nr.1.... din 15.01.2024
 Arhitect șef *[Signature]*

LEGENDĂ

	acostament proiectat		396.35 cota teren existent
	parte carosabila proiectata		margine drum existent
	limita de proprietate		ax drum existent
	dispozitiv de colectare a apelor proiectat		stalp existent
	Indicator rutier proiectat		

	NUME	SEMNATURA	CERINTA	NR. REFERAT	DATA
VERIFICATOR			A4,B2,D2		
Proiectant de specialitate: S.C. HYDRO PROJECT & CONSULTING IASI Str. Decabal Nr. 28, Iasi. C.I.F.: RO 32937883 C.U.I.: J22/466/2014				DENUMIREA PROIECTULUI: "MODERNIZARE DRUMURI LOCALE IN COMUNA VALENI, JUDEȚUL NEAMȚ"	
		AMPLASAMENT: Comuna Valeni, Județul Neamț		PROIECT Nr.	
		BENEFICIAR: Comuna Valeni, Județul Neamț		Faza: D.A.L.I.	
		DENUMIRE PLANȘĂ: PLAN DE SITUATIE Str. Eternitatii		PLANSA PL 2.42	
SEF PROIECT	Ing. Craciun Eugenia	<i>[Signature]</i>	SCARA 1:500		
PROIECTAT	Ing. Bulboaca Gheorghita-Marian	<i>[Signature]</i>	DATA		
DESENAT	Ing. Bulboaca Gheorghita-Marian	<i>[Signature]</i>			



Str. Eternitatii
 R=400.00m
 L=11.25m
 T=5.62 m
 U=178°23'21"
 C=11.25m
 B=0.04 m
 CURBA NR.22

JUDEȚUL NEAMȚ
 PRIMĂRIA COMUNEI VĂLENI
 ANEXĂ.
 LA CERTIFICATUL DE URBANISM
 Nr. 1 din 15.01 2024
 Arhitect șef

LEGENDĂ

- acostament proiectat
- parte carosabila proiectata
- limita de proprietate
- dispozitiv de colectare a apelor proiectat
- Indicator rutier proiectat
- 396.35 cota teren existent
- margine drum existent
- ax drum existent
- stalp existent

	NUME	SEMNATURA	CERINTA	NR. REFERAT	DATA
VERIFICATOR			A4,B2,D2		
Proiectant de specialitate: S.C. HYDRO PROJECT & CONSULTING IASI Str. Decabal, Nr. 28, Iasi, C.I.F.: RO 32937883 C.U.I.: J22/486/2014			DENUMIREA PROIECTULUI: "MODERNIZARE DRUMURI LOCALE IN COMUNA VALENI, JUDEȚUL NEAMȚ"		PROIECT Nr.
			AMPLASAMENT: Comuna Valeni, Județul Neamț		
			BENEFICIAR: Comuna Valeni, Județul Neamț		
SEF PROIECT <i>Ing. Craciun Eugeniu</i>			DENUMIRE PLANȘĂ: PLAN DE SITUATIE Str. Eternitatii		Faza: D.A.L.I.
PROIECTAT	Ing. Bulboaca Gheorghita-Marian	<i>B. Marian</i>	SCARA 1:500		
DESENAT	Ing. Bulboaca Gheorghita-Marian	<i>B. Marian</i>	DATA		PLANSA PL 2.43

Drum lateral
menajeaza pe
mea de 15,00 ml

298.63 298.83
298.70 298.62 298.72

Str. Eternitatii
R=25.00m
L=25.92m
T=14.26m
U=120°35'40"
C=25.92m
B=3.78m
CURBA NR.25

Km 2+054.895Ti
Km 2+050.000

Str. Eternitatii

Str. Eternitatii
R=150.00m
L=16.13m
T=8.07m
U=173°50'24"
C=16.13m
B=0.22m
CURBA NR.24

Km 2+035.214e

Km 2+027.151B
Km 2+025.000

Km 2+019.087Ti

Km 2+000.000

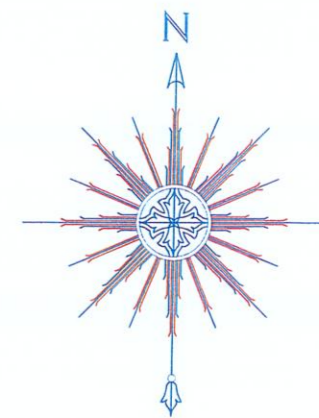
Str. Eternitatii

Km 1+975.000

Str. Eternitatii
R=200.00m
L=2.81m
T=1.41m
U=179°11'42"
C=2.81m
B=0.00m
CURBA NR.23

Km 1+954.058e
Km 1+952.653B
Km 1+951.248Ti
Km 1+950.000

Km 1+925.000

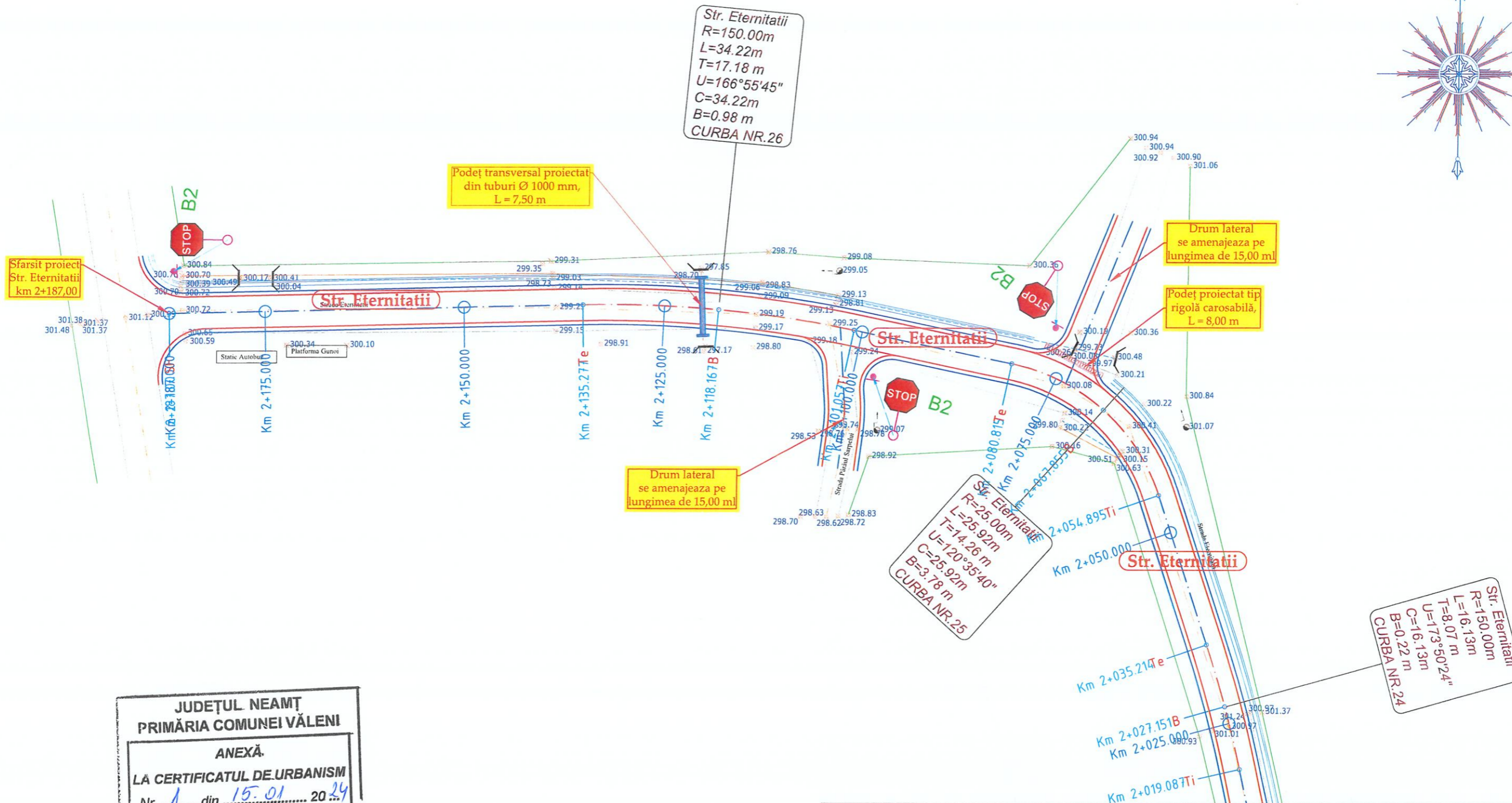



JUDEȚUL NEAMȚ
PRIMĂRIA COMUNEI VĂLENI
ANEXĂ
LA CERTIFICATUL DE URBANISM
Nr. .../... din .../.../20...
Arhitect șef

LEGENDĂ

	acostament proiectat		396.35 cota teren existent
	parte carosabila proiectata		margine drum existent
	limita de proprietate		ax drum existent
	dispozitiv de colectare a apelor proiectat		stalp existent
	Indicator rutier proiectat		

	NUME	SEMNATURA	CERINTA	NR. REFERAT	DATA
VERIFICATOR			A4,B2,D2		
Proiectant de specialitate: S.C. HYDRO PROJECT & CONSULTING IAȘI Str. Decebal Nr. 28, Iași, C.I.F.: RO 32937683 C.U.I.: J22/466/2014				DENUMIREA PROIECTULUI: "MODERNIZARE DRUMURI LOCALE IN COMUNA VĂLENI, JUDEȚUL NEAMȚ"	
		AMPLASAMENT: Comuna Valeni, Județul Neamț		PROIECT Nr.	
		BENEFICIAR: Comuna Valeni, Județul Neamț		Faza: D.A.L.I.	
		DENUMIRE PLANȘĂ: PLAN DE SITUATIE Str. Eternitatii		PLANSA PL 2.44	
SEF PROIECT	Ing. Craciun Eugeniu		SCARA 1:500		
PROIECTAT	Ing. Bulboaca Gheorghita-Marian		DATA		
DESENAT	Ing. Bulboaca Gheorghita-Marian				

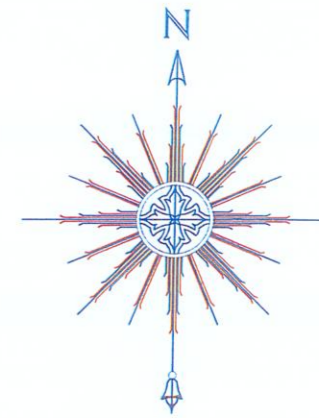
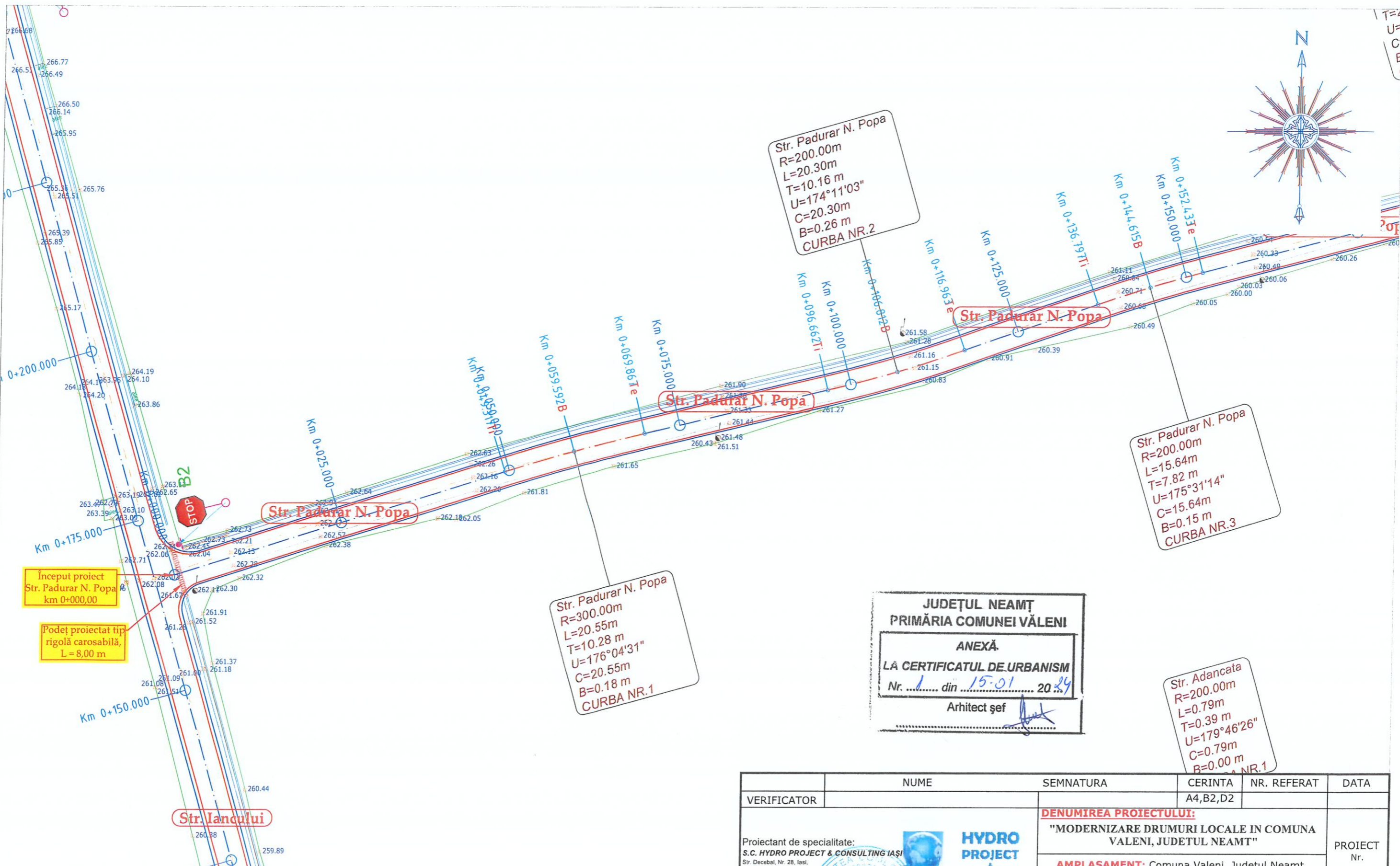


JUDEȚUL NEAMȚ
 PRIMĂRIA COMUNEI VĂLENI
 ANEXĂ.
 LA CERTIFICATUL DE URBANISM
 Nr. din 15.01.2024
 Arhitect șef

LEGENDĂ

	acostament proiectat		396.35 cota teren existent
	parte carosabila proiectata		margine drum existent
	limita de proprietate		ax drum existent
	dispozitiv de colectare a apelor proiectat		stalp existent
	Indicator rutier proiectat		

	NUME	SEMNATURA	CERINTA	NR. REFERAT	DATA
VERIFICATOR			A4,B2,D2		
Proiectant de specialitate:	 HYDRO PROJECT & CONSULTING S.C. HYDRO PROJECT & CONSULTING IASI Str. Decebal, Nr. 28, Iasi, C.I.F.: RO 32937883 C.U.I.: J224862014		DENUMIREA PROIECTULUI: "MODERNIZARE DRUMURI LOCALE IN COMUNA VALENI, JUDEȚUL NEAMT" AMPLASAMENT: Comuna Valeni, Județul Neamt BENEFICIAR: Comuna Valeni, Județul Neamt DENUMIRE PLANȘĂ: PLAN DE SITUATIE Str. Eternitatii		
SEF PROIECT	Ing. Craciun Eugeniu		SCARA 1:500		PROIECT Nr.
PROIECTAT	Ing. Bulboaca Gheorghita-Marian		DATA		Faza: D.A.L.I.
DESENAT	Ing. Bulboaca Gheorghita-Marian				PLANSA PL 2.45



Început proiect
Str. Padurar N. Popa
km 0+000,00

Podet proiectat tip
rigolă carosabilă,
L = 8,00 m

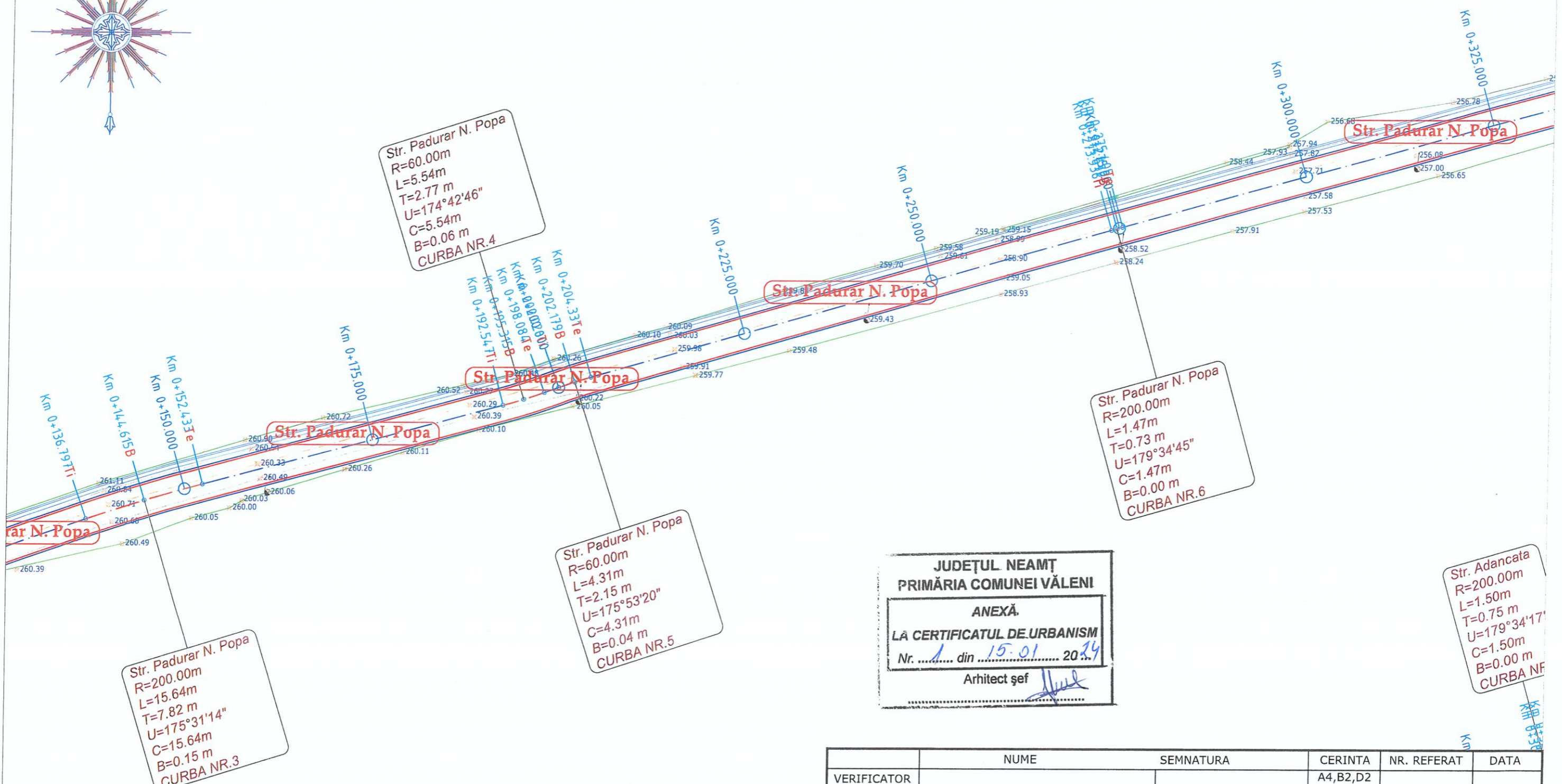
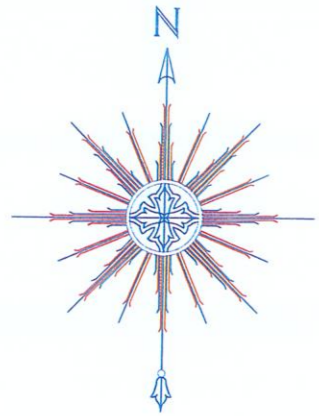
JUDEȚUL NEAMȚ
PRIMĂRIA COMUNEI VĂLENI

ANEXĂ
LA CERTIFICATUL DE URBANISM
Nr. 1 din 15.01.2024
Arhitect șef

LEGENDĂ

	acostament proiectat		396.35 cota teren existent
	parte carosabila proiectata		margine drum existent
	limita de proprietate		ax drum existent
	dispozitiv de colectare a apelor proiectat		stalp existent
	Indicator rutier proiectat		

	NUME	SEMNATURA	CERINTA	NR. REFERAT	DATA
VERIFICATOR			A4,B2,D2		
Proiectant de specialitate: S.C. HYDRO PROJECT & CONSULTING IASI Str. Decabal. Nr. 28, Iasi. C.I.F.: RO 32937883 C.U.I.: J22/486/2014		 		DENUMIREA PROIECTULUI:	
SEF PROIECT				"MODERNIZARE DRUMURI LOCALE IN COMUNA VĂLENI, JUDEȚUL NEAMȚ"	
PROIECTAT		AMPLASAMENT: Comuna Valeni, Județul Neamț BENEFICIAR: Comuna Valeni, Județul Neamț		Faza: D.A.L.I.	
DESENAT		DENUMIRE PLANȘĂ: PLAN DE SITUATIE Str. Padurar N. Popa		PLANSA PL 2.46	



JUDEȚUL NEAMȚ
PRIMĂRIA COMUNEI VĂLENI

ANEXĂ.

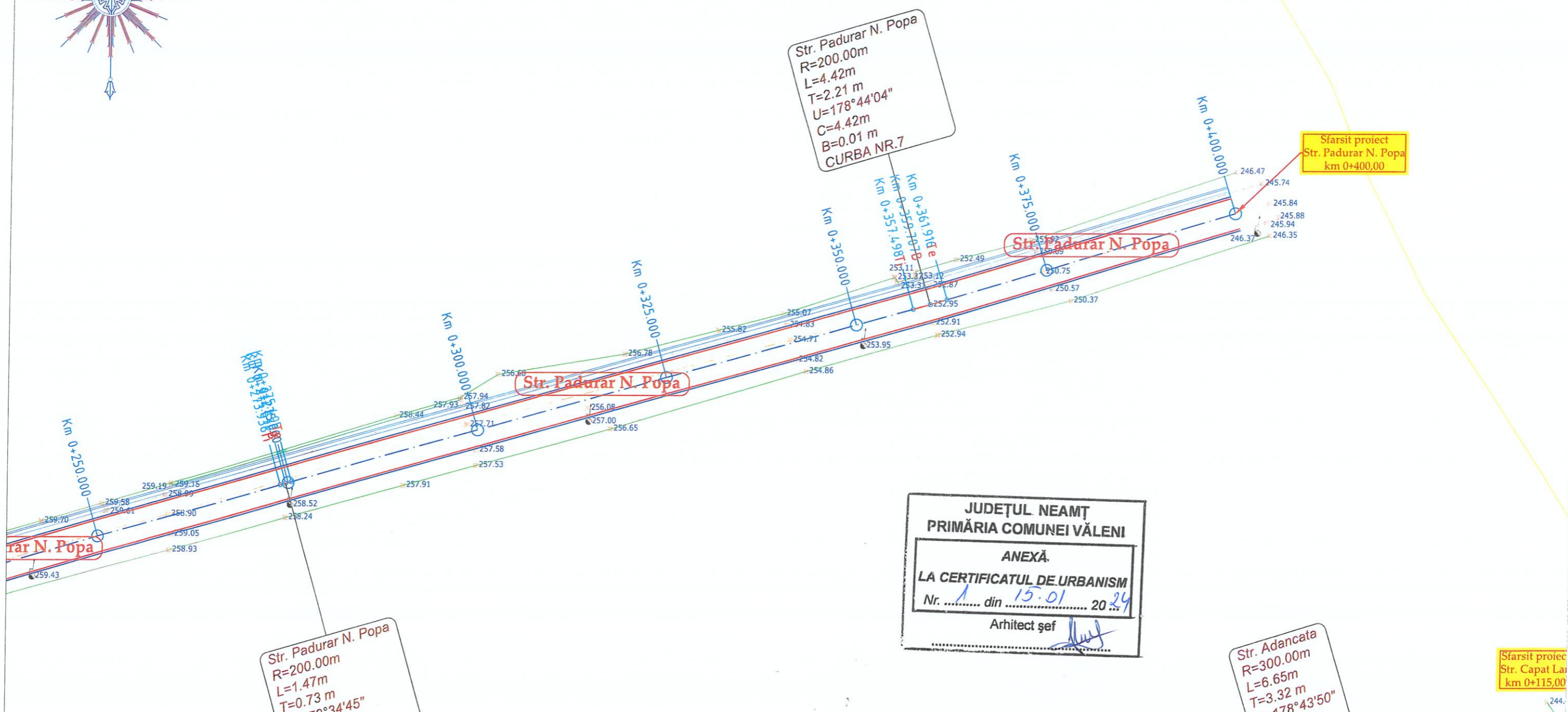
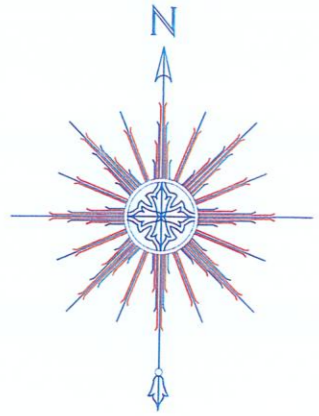
LA CERTIFICATUL DE URBANISM
Nr. 1 din 15.01.2024

Arhitect șef

LEGENDĂ

	acostament proiectat		cota teren existent
	parte carosabila proiectata		margine drum existent
	limita de proprietate		ax drum existent
	dispozitiv de colectare a apelor proiectat		stalp existent
	Indicator rutier proiectat		

	NUME	SEMNATURA	CERINTA	NR. REFERAT	DATA
VERIFICATOR			A4,B2,D2		
Proiectant de specialitate: S.C. HYDRO PROJECT & CONSULTING IAȘI Str. Decebal Nr. 28, Iași, C.I.F.: RO 32937683 C.U.I.: J22/486/2014			DENUMIREA PROIECTULUI: "MODERNIZARE DRUMURI LOCALE IN COMUNA VĂLENI, JUDEȚUL NEAMȚ"		
			AMPLASAMENT: Comuna Valeni, Județul Neamț		
			BENEFICIAR: Comuna Valeni, Județul Neamț		
			DENUMIRE PLANȘĂ: PLAN DE SITUATIE Str. Padurar N. Popa		
SEF PROIECT	Ing. Craclun Eugeniu		SCARA		PROIECT Nr.
PROIECTAT	Ing. Bulboaca Gheorghita-Marian		1:500		Faza: D.A.L.I.
DESENAT	Ing. Bulboaca Gheorghita-Marian		DATA		PLANSA PL 2.47



Str. Padurar N. Popa
 R=200.00m
 L=4.42m
 T=2.21 m
 U=178°44'04"
 C=4.42m
 B=0.01 m
 CURBA NR.7

Str. Padurar N. Popa
 R=200.00m
 L=1.47m
 T=0.73 m
 U=179°34'45"
 C=1.47m
 B=0.00 m
 CURBA NR.6

Str. Adancata
 R=200.00m
 L=1.50m
 T=0.75 m
 U=179°34'17"
 C=1.50m
 B=0.00 m
 CURBA NR.2

Sfarsit proiect
 Str. Padurar N. Popa
 km 0+400,00

Sfarsit proiect
 Str. Capat Lar
 km 0+115,00

JUDEȚUL NEAMȚ
 PRIMĂRIA COMUNEI VĂLENI
 ANEXĂ
 LA CERTIFICATUL DE URBANISM
 Nr. 1 din 15.01 20... 24
 Arhitect șef

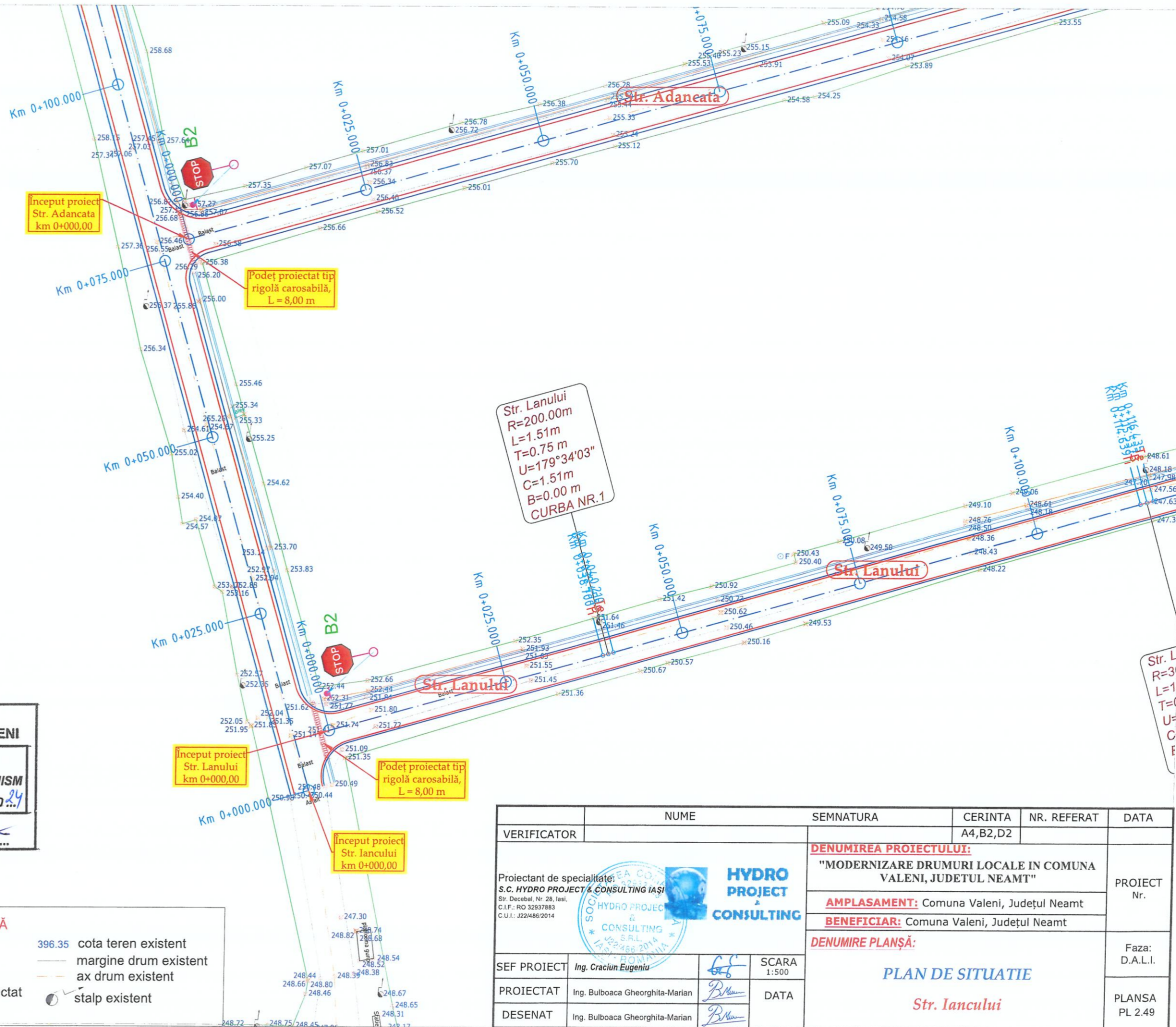
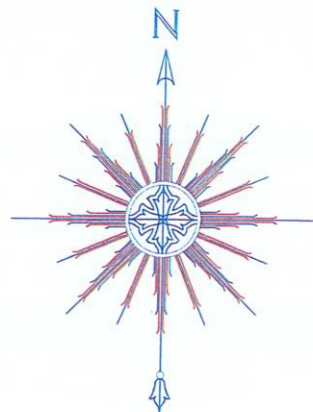
LEGENDĂ

	acostament proiectat		396.35 cota teren existent
	parte carosabila proiectata		margine drum existent
	limita de proprietate		ax drum existent
	dispozitiv de colectare a apelor proiectat		stalp existent
	Indicator rutier proiectat		

	NUME	SEMNATURA	CERINTA	NR. REFERAT	DATA
VERIFICATOR			A4,B2,D2		
DENUMIREA PROIECTULUI: "MODERNIZARE DRUMURI LOCALE IN COMUNA VĂLENI, JUDEȚUL NEAMȚ"					
AMPLASAMENT: Comuna Valeni, Județul Neamț					
BENEFICIAR: Comuna Valeni, Județul Neamț					
DENUMIRE PLANȘĂ: PLAN DE SITUATIE Str. Padurar N. Popa					
SEF PROIECT	Ing. Craciun Eugeniu		SCARA 1:500		PROIECT Nr.
PROIECTAT	Ing. Bulboaca Gheorghita-Marian		DATA		Faza: D.A.L.I.
DESENAT	Ing. Bulboaca Gheorghita-Marian				PLANSA PL 2.48

Proiectant de specialitate:
 S.C. HYDRO PROJECT & CONSULTING IAȘI
 Str. Decebal, Nr. 28
 C.I.F.: RO 32937883
 C.U.I.: J22486/2014

HYDRO PROJECT & CONSULTING



Inceput proiect
Str. Adancata
km 0+000,00

Podet proiectat tip
rigolă carosabilă,
L = 8,00 m

Str. Ianului
R=200.00m
L=1.51m
T=0.75 m
U=179°34'03"
C=1.51m
B=0.00 m
CURBA NR.1

Inceput proiect
Str. Ianului
km 0+000,00

Podet proiectat tip
rigolă carosabilă,
L = 8,00 m

Inceput proiect
Str. Ianului
km 0+000,00

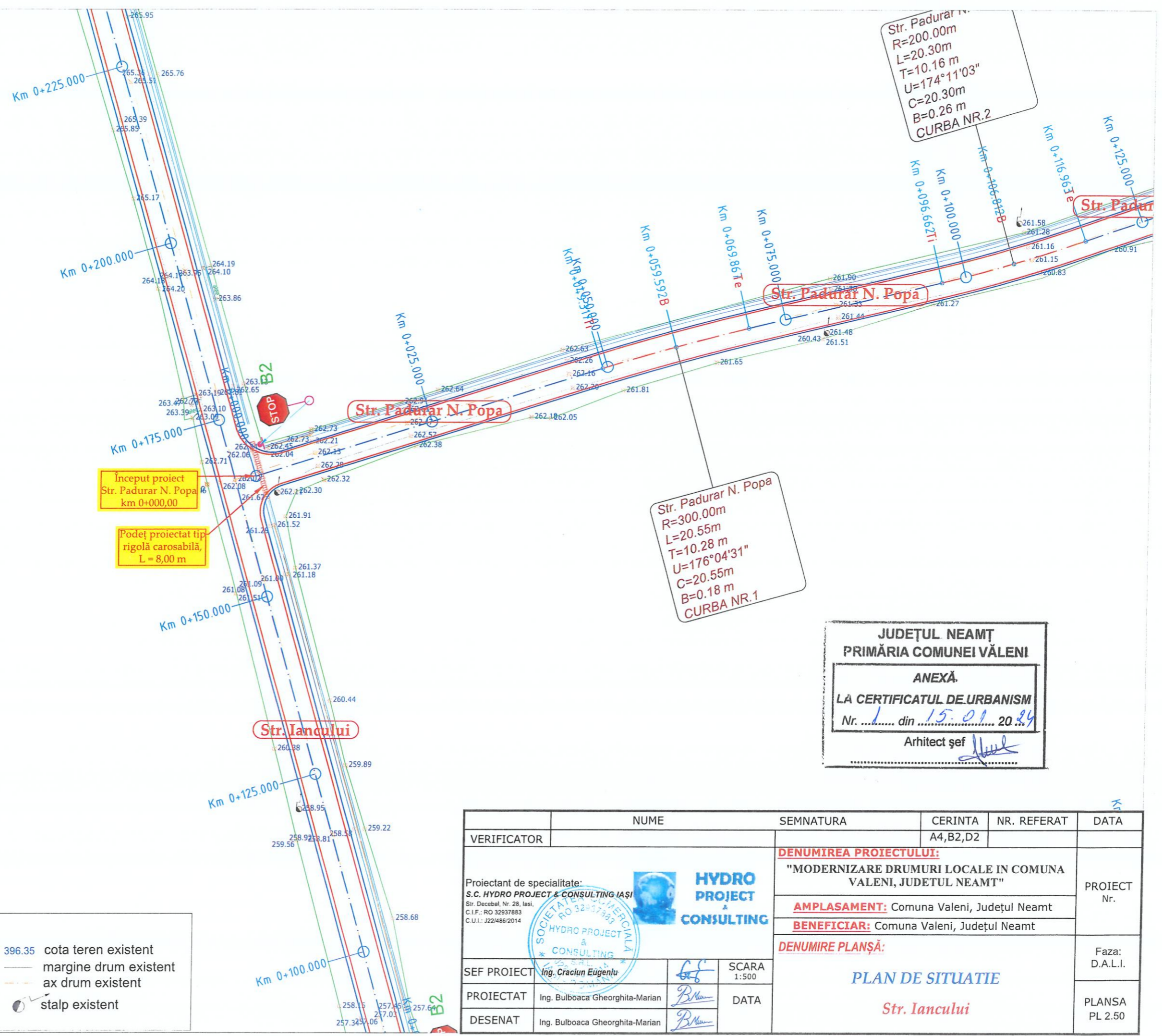
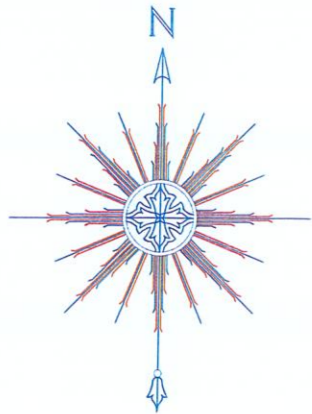
JUDEȚUL NEAMȚ
PRIMĂRIA COMUNEI VĂLENI

ANEXĂ
LA CERTIFICATUL DE URBANISM
Nr. din 15.01.2024
Arhitect șef

LEGENDĂ

- acostament proiectat
- parte carosabila proiectata
- limita de proprietate
- dispozitiv de colectare a apelor proiectat
- cota teren existent
- margine drum existent
- ax drum existent
- stalp existent
- Indicator rutier proiectat

NUME	SEMNATURA	CERINTA	NR. REFERAT	DATA
VERIFICATOR		A4,B2,D2		
Proiectant de specialitate: S.C. HYDRO PROJECT & CONSULTING IAȘI Str. Decebal Nr. 28, Iași, C.I.F.: RO 32937883 C.U.I.: J22/486/2014		DENUMIREA PROIECTULUI: "MODERNIZARE DRUMURI LOCALE IN COMUNA VĂLENI, JUDEȚUL NEAMȚ"		
HYDRO PROJECT & CONSULTING		AMPLASAMENT: Comuna Valeni, Județul Neamț		
SEF PROIECT Ing. Craciun Eugeniu		BENEFICIAR: Comuna Valeni, Județul Neamț		
PROIECTAT Ing. Bulboaca Gheorghita-Marian		DENUMIRE PLANȘĂ: PLAN DE SITUATIE Str. Ianului		
DESENAT Ing. Bulboaca Gheorghita-Marian		Faza: D.A.L.I. PLANSA PL 2.49		



Început proiect
Str. Padurar N. Popa
km 0+000,00

Podeț proiectat tip
rigolă carosabilă,
L = 8,00 m

Str. Padurar N. Popa
R=300.00m
L=20.55m
T=10.28 m
U=176°04'31"
C=20.55m
B=0.18 m
CURBA NR.1

Str. Padurar N.
R=200.00m
L=20.30m
T=10.16 m
U=174°11'03"
C=20.30m
B=0.26 m
CURBA NR.2

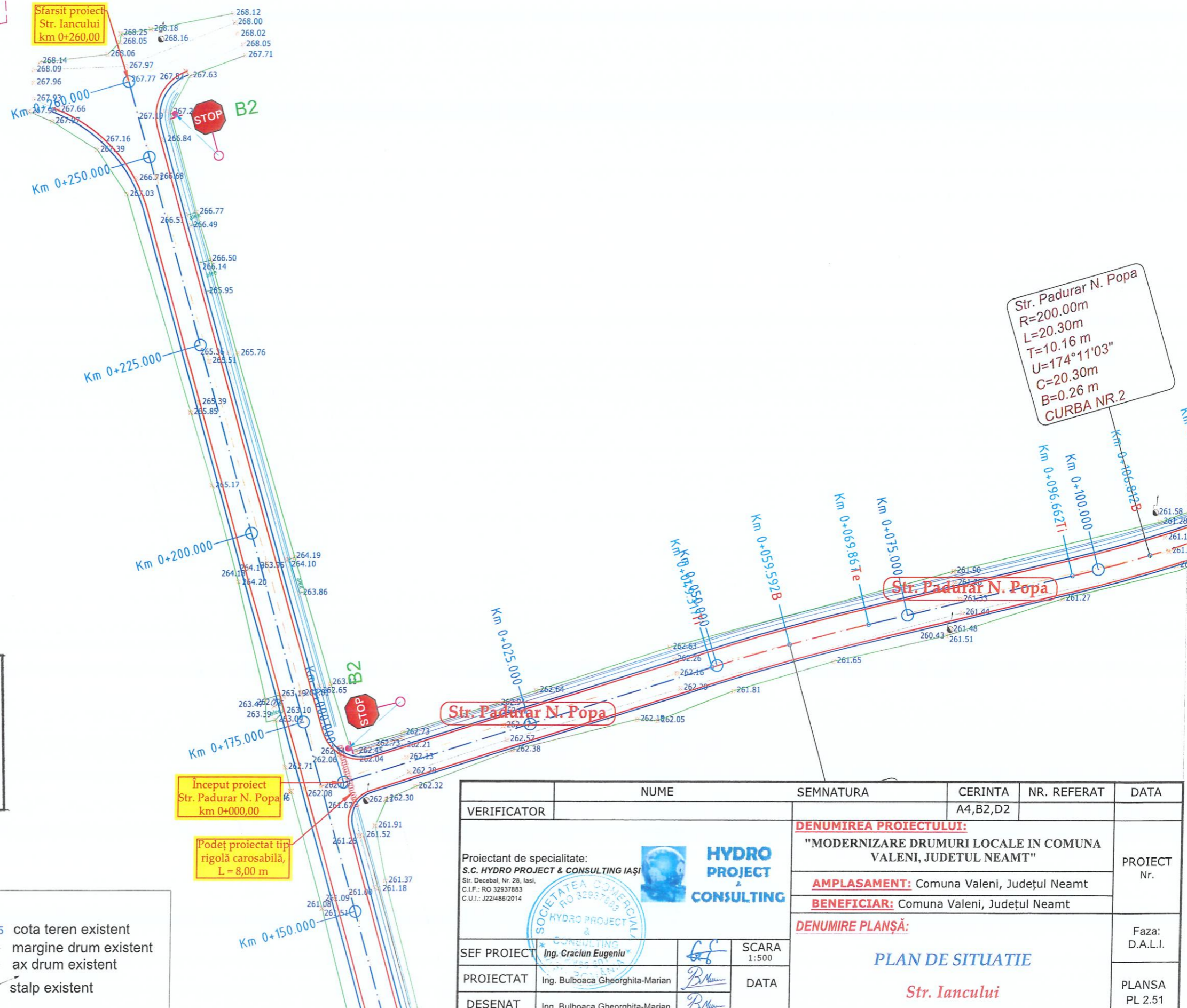
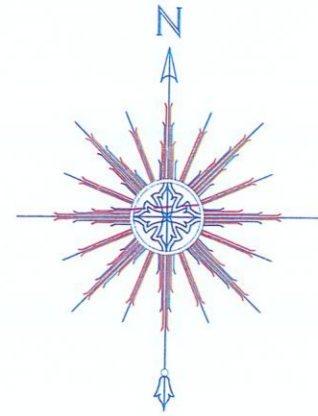
JUDEȚUL NEAMȚ
PRIMĂRIA COMUNEI VĂLENI

ANEXĂ
LA CERTIFICATUL DE URBANISM
Nr. 1 din 15.01.2024
Arhitect șef

LEGENDĂ

	acostament proiectat		396.35 cota teren existent
	parte carosabila proiectata		margine drum existent
	limita de proprietate		ax drum existent
	dispozitiv de colectare a apelor proiectat		stalp existent
	Indicator rutier proiectat		

	NUME	SEMNATURA	CERINTA	NR. REFERAT	DATA
VERIFICATOR			A4,B2,D2		
Proiectant de specialitate: S.C. HYDRO PROJECT & CONSULTING IASI Str. Decebal Nr. 28, Iasi, C.I.F.: RO 32937883 C.U.I.: J22486/2014		 		DENUMIREA PROIECTULUI: "MODERNIZARE DRUMURI LOCALE IN COMUNA VĂLENI, JUDEȚUL NEAMȚ" AMPLASAMENT: Comuna Valeni, Județul Neamț BENEFICIAR: Comuna Valeni, Județul Neamț DENUMIRE PLANȘĂ: PLAN DE SITUATIE Str. Iancului	
SEF PROIECT	Ing. Craciun Eugeniu		SCARA 1:500		PROIECT Nr.
PROIECTAT	Ing. Bulboaca Gheorghita-Marian		DATA		Faza: D.A.L.I.
DESENAT	Ing. Bulboaca Gheorghita-Marian				PLANSA PL 2.50



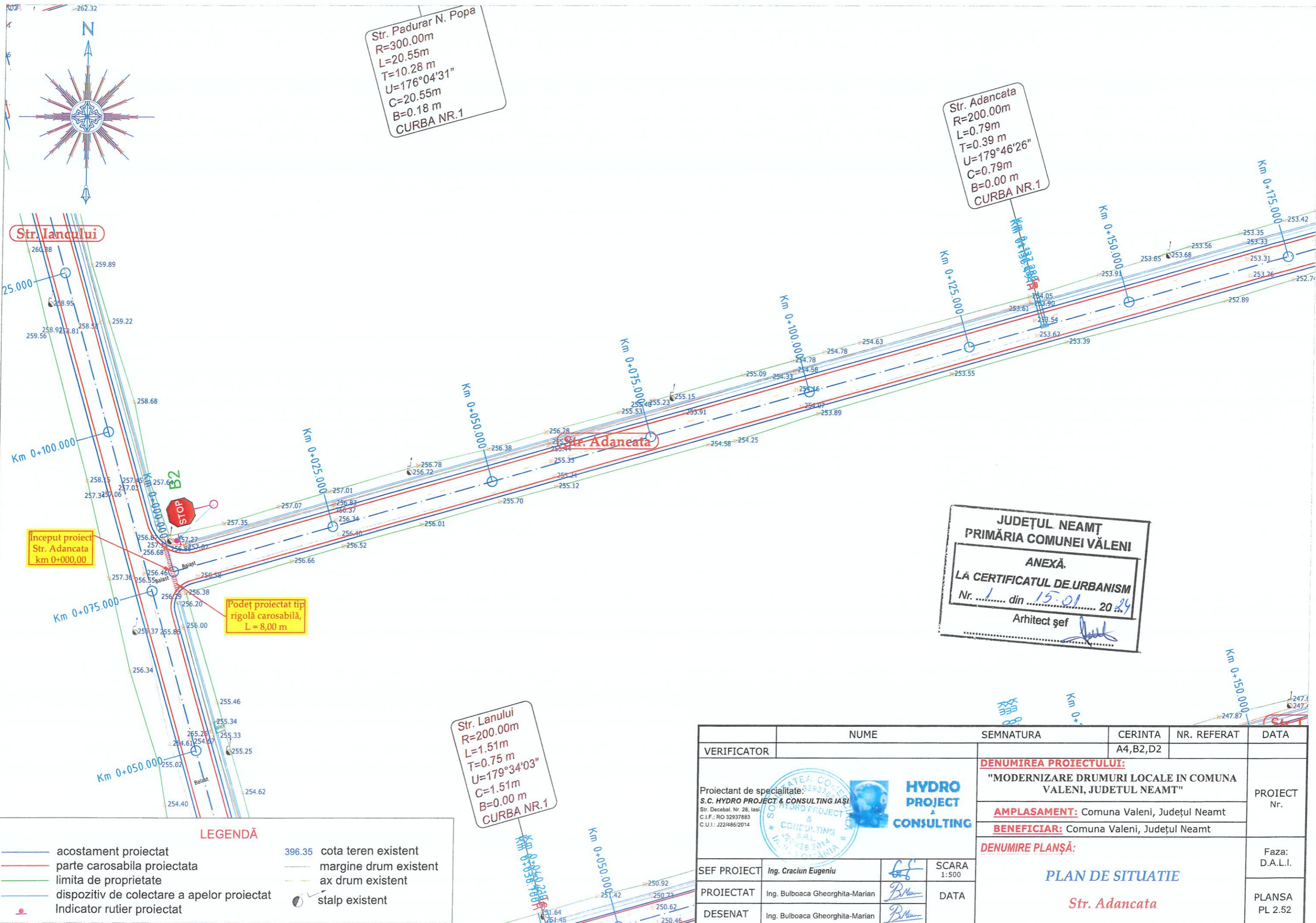
JUDEȚUL NEAMȚ
PRIMĂRIA COMUNEI VĂLENI

ANEXĂ.
LA CERTIFICATUL DE URBANISM
 Nr. 1 din 15.01 2024
 Arhitect șef *[Signature]*

LEGENDĂ

	acostament proiectat		396.35 cota teren existent
	parte carosabila proiectata		margine drum existent
	limita de proprietate		ax drum existent
	dispozitiv de colectare a apelor proiectat		stalp existent
	Indicator rutier proiectat		

NUME	SEMNATURA	CERINTA	NR. REFERAT	DATA
VERIFICATOR		A4,B2,D2		
Proiectant de specialitate: S.C. HYDRO PROJECT & CONSULTING IAȘI <small>Str. Decabal, Nr. 28, Iași, C.I.F.: RO 32937883 C.U.I.: J22/486/2014</small>		DENUMIREA PROIECTULUI: "MODERNIZARE DRUMURI LOCALE IN COMUNA VĂLENI, JUDEȚUL NEAMȚ"		PROIECT Nr.
		AMPLASAMENT: Comuna Valeni, Județul Neamț BENEFICIAR: Comuna Valeni, Județul Neamț		
SEF PROIECT <i>[Signature]</i> SCARA 1:500 PROIECTAT <i>[Signature]</i> DATA DESENAT <i>[Signature]</i>		DENUMIRE PLANȘĂ: PLAN DE SITUATIE Str. Iancului		Faza: D.A.L.I.
				PLANSA PL 2.51



Str. Padurar N. Popa
 R=300.00m
 L=20.55m
 T=10.28 m
 U=176°04'31"
 C=20.55m
 B=0.18 m
 CURBA NR.1

Str. Adancata
 R=200.00m
 L=0.79m
 T=0.39 m
 U=179°46'26"
 C=0.79m
 B=0.00 m
 CURBA NR.1

Str. Lanului
 R=200.00m
 L=1.51m
 T=0.75 m
 U=179°34'03"
 C=1.51m
 B=0.00 m
 CURBA NR.1

JUDEȚUL NEAMȚ
 PRIMĂRIA COMUNEI VĂLENI
 ANEXĂ
 LA CERTIFICATUL DE URBANISM
 Nr. din ...15.01... 20 24
 Arhitect șef


Început proiect
 Str. Adancata
 km 0+000,00

Podeț proiectat tip
 rigolă carosabilă,
 L = 8,00 m

LEGENDĂ

- acostament proiectat
- parte carosabila proiectata
- limita de proprietate
- dispozitiv de colectare a apelor proiectat
- Indicator rutier proiectat
- 396.35 cota teren existent
- margine drum existent
- ax drum existent
- stalp existent

NUME	SEMNATURA	CERINTA	NR. REFERAT	DATA
VERIFICATOR		A4,B2,D2		
Proiectant de specialitate: S.C. HYDRO PROJECT & CONSULTING IAȘI Str. Decabal, Nr. 28, Iași C.I.F.: RO 32937883 C.U.I.: J224862014		DENUMIREA PROIECTULUI: "MODERNIZARE DRUMURI LOCALE IN COMUNA VĂLENI, JUDEȚUL NEAMȚ"		
		AMPLASAMENT: Comuna Valeni, Județul Neamț BENEFICIAR: Comuna Valeni, Județul Neamț		
SEF PROIECT Ing. Craciun Eugeniu		DENUMIRE PLANȘĂ: PLAN DE SITUATIE Str. Adancata		
PROIECTAT Ing. Bulboaca Gheorghita-Marian		Faza: D.A.L.I.		
DESENAT Ing. Bulboaca Gheorghita-Marian		PLANSA PL 2.52		




lurar N. Popa
 10m
 1m
 15 m
 75°53'20"
 4.31m
 -0.04 m
 CURBA NR.5

R=200.00
 L=1.47m
 T=0.73 m
 U=179°34'45"
 C=1.47m
 B=0.00 m
 CURBA NR.6

Str. Adancata
 R=200.00m
 L=1.50m
 T=0.75 m
 U=179°34'17"
 C=1.50m
 B=0.00 m
 CURBA NR.2

Str. Lanului
 R=300.00m
 L=2.58m
 T=1.29 m
 U=179°30'26"
 C=2.58m
 B=0.00 m
 CURBA NR.4



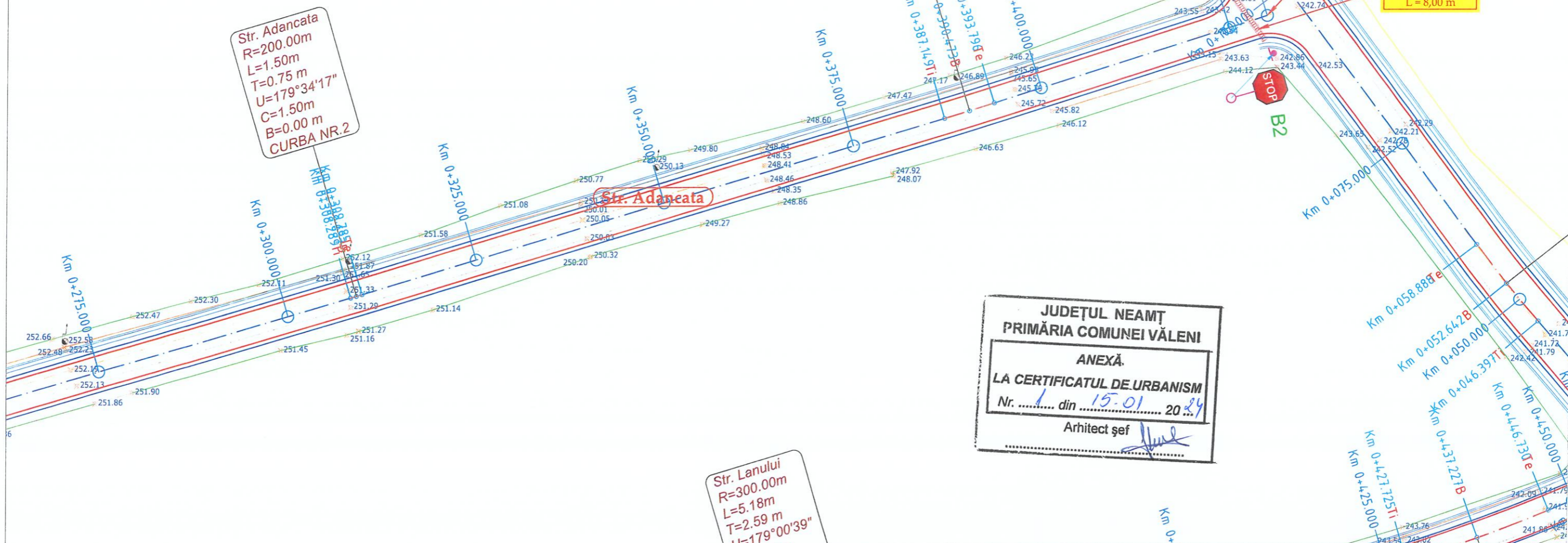
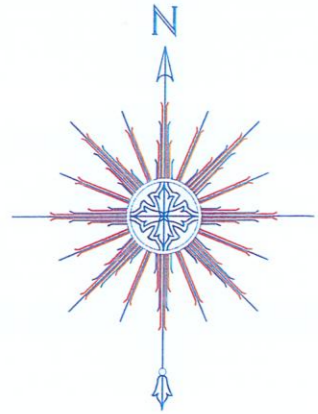
JUDEȚUL NEAMȚ
 PRIMĂRIA COMUNEI VĂLENI
 ANEXĂ
 LA CERTIFICATUL DE URBANISM
 Nr. ... din ... 15.01.2024
 Arhitect șef

Str. La
 R=300
 L=5.
 T=2.
 U=
 C=
 B=
 C

LEGENDĂ

	acostament proiectat		396.35 cota teren existent
	parte carosabila proiectata		margine drum existent
	limita de proprietate		ax drum existent
	dispozitiv de colectare a apelor proiectat		stalp existent
	Indicator rutier proiectat		

NUME	SEMNATURA	CERINTA	NR. REFERAT	DATA
VERIFICATOR		A4,B2,D2		
Proiectant de specialitate: S.C. HYDRO PROJECT & CONSULTING IAȘI Str. Decebal, Nr. 28, Iași C.I.F.: RO 32937883 C.U.I.: J22/486/2014		DENUMIREA PROIECTULUI: "MODERNIZARE DRUMURI LOCALE IN COMUNA VĂLENI, JUDEȚUL NEAMȚ"		
		AMPLASAMENT: Comuna Valeni, Județul Neamț BENEFICIAR: Comuna Valeni, Județul Neamț		
SEF PROIECT Ing. Craiun Eugeniu		DENUMIRE PLANȘĂ: PLAN DE SITUATIE Str. Adancata		
PROIECTAT Ing. Bulboaca Gheorghita-Marian		SCARA 1:500	Faza: D.A.L.I.	
DESENAT Ing. Bulboaca Gheorghita-Marian		DATA	PLANSA PL 2.53	



JUDEȚUL NEAMȚ
 PRIMĂRIA COMUNEI VĂLENI
 ANEXĂ
 LA CERTIFICATUL DE URBANISM
 Nr. din 15.01.2024
 Arhitect șef

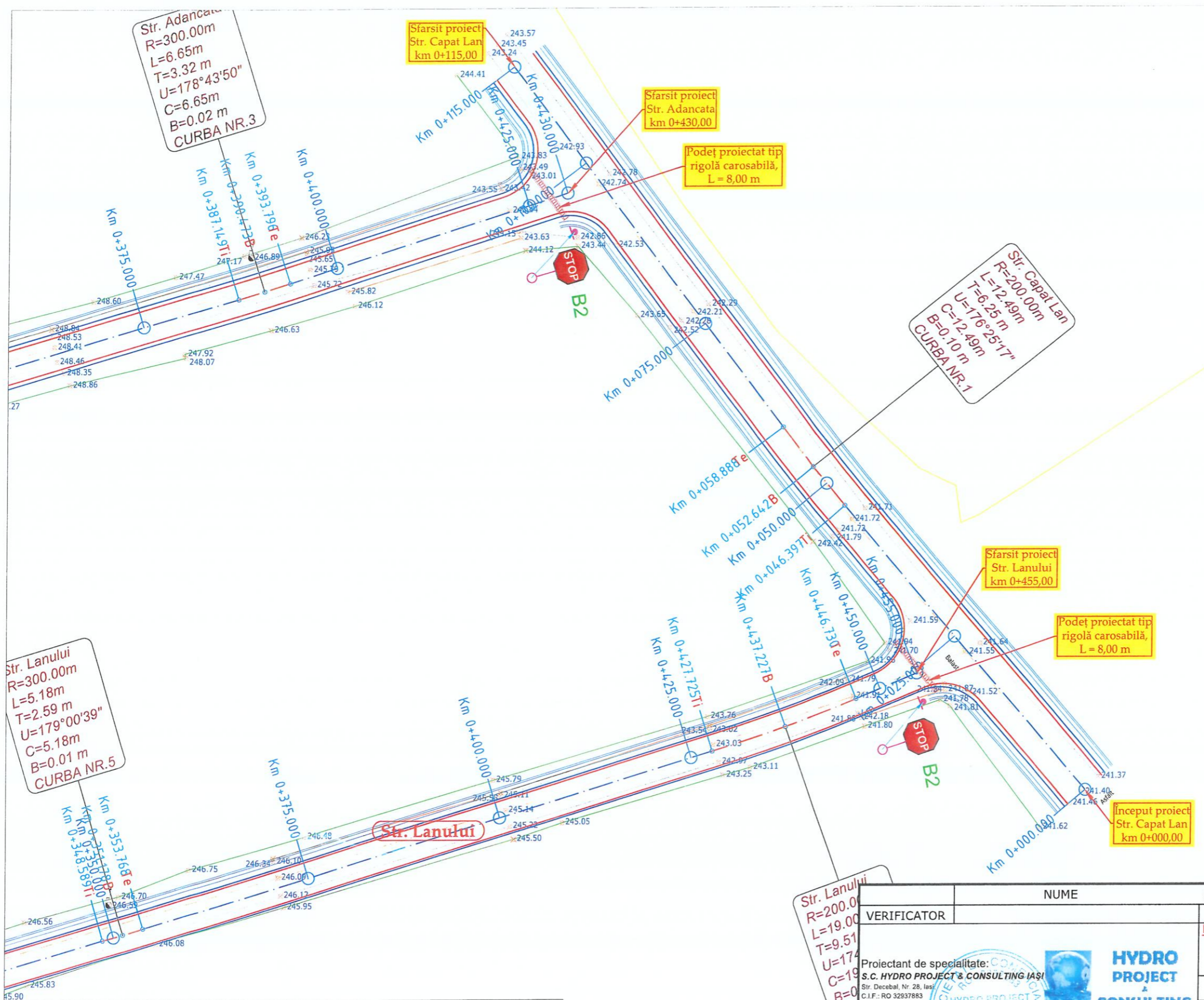
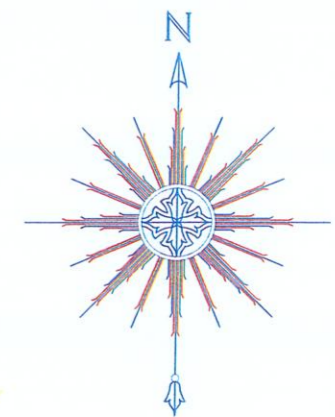
Str. Lanului
 R=300.00m
 L=2.58m

Str. Lanului
 R=300.00m
 L=5.18m
 T=2.59m
 U=179°00'39\"/>
 C=5.18m
 B=0.01m
 CURBA NR.5

LEGENDĂ

- acostament proiectat
- parte carosabila proiectata
- limita de proprietate
- dispozitiv de colectare a apelor proiectat
- Indicator rutier proiectat
- 396.35 cota teren existent
- margine drum existent
- ax drum existent
- stalp existent

	NUME	SEMNATURA	CERINTA	NR. REFERAT	DATA
VERIFICATOR			A4,B2,D2		
Proiectant de specialitate: S.C. HYDRO PROJECT & CONSULTING IASI Str. Decebal, Nr. 28, Iasi, C.I.F.: RO 32937683 C.U.I.: J22/486/2014			DENUMIREA PROIECTULUI: "MODERNIZARE DRUMURI LOCALE IN COMUNA VĂLENI, JUDEȚUL NEAMȚ" AMPLASAMENT: Comuna Valeni, Județul Neamț BENEFICIAR: Comuna Valeni, Județul Neamț		
Ing. Craclun Eugeniu					
SEF PROIECT	Ing. Bulboaca Gheorghita-Marian		DENUMIRE PLANȘĂ: PLAN DE SITUATIE Str. Adancata		
PROIECTAT	Ing. Bulboaca Gheorghita-Marian		Faza: D.A.L.I.		
DESENAT	Ing. Bulboaca Gheorghita-Marian		PLANSA PL 2.54		



JUDEȚUL NEAMȚ
PRIMĂRIA COMUNEI VĂLENI

ANEXĂ.
LA CERTIFICATUL DE URBANISM
 Nr. 1 din 15.01 2024
 Arhitect șef *[Signature]*

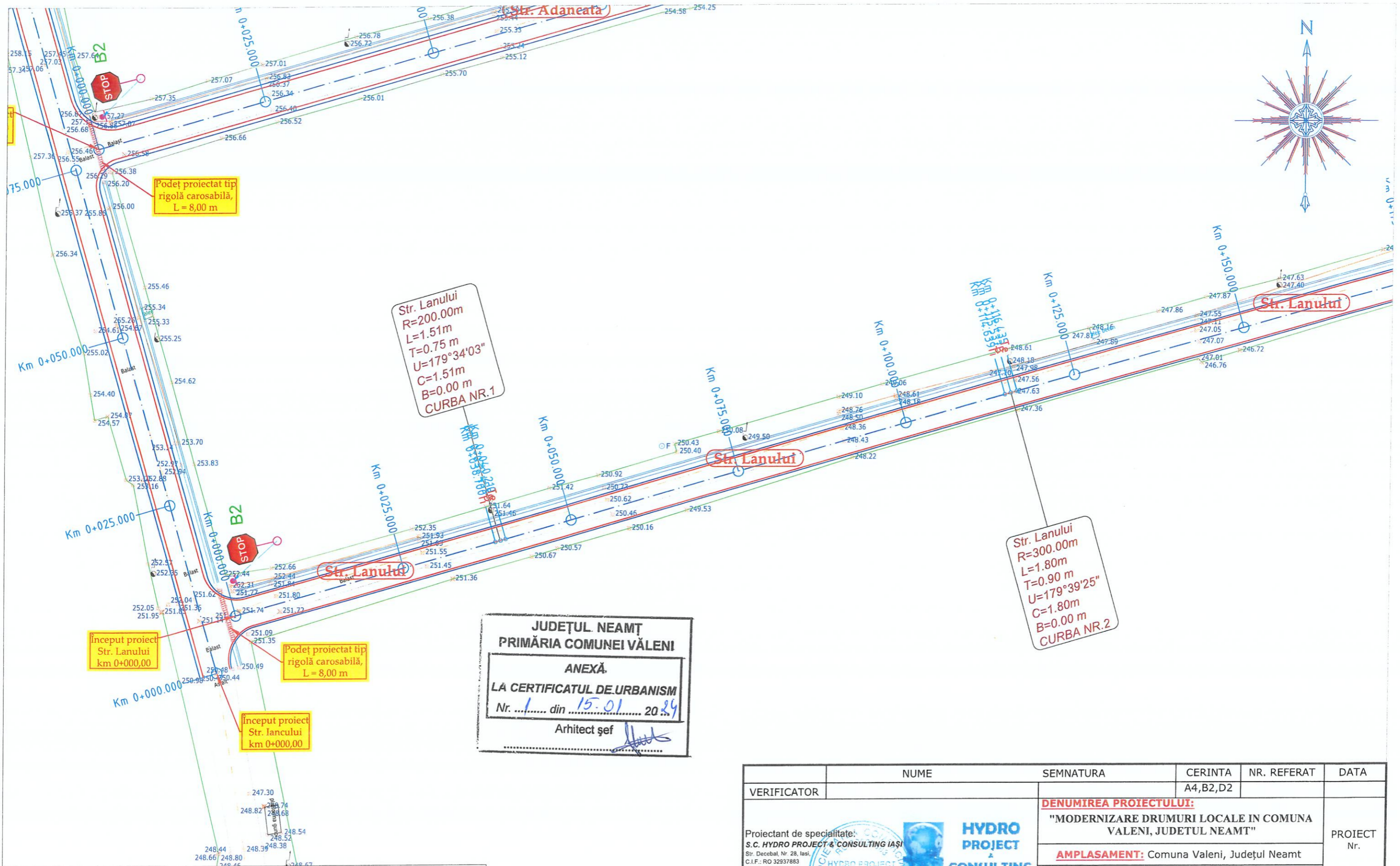
Str. Lanului
 R=300.00m
 L=5.18m
 T=2.59m
 U=179°00'39"
 C=5.18m
 B=0.01m
 CURBA NR.5

Str. Adancata
 R=300.00m
 L=6.65m
 T=3.32m
 U=178°43'50"
 C=6.65m
 B=0.02m
 CURBA NR.3

	NUME	SEMNATURA	CERINTA	NR. REFERAT	DATA
VERIFICATOR			A4,B2,D2		
Proiectant de specialitate: S.C. HYDRO PROJECT & CONSULTING IASI Str. Decebal, Nr. 28, Iasi C.I.F.: RO 32937883 C.U.I.: J22/486/2014				DENUMIREA PROIECTULUI: "MODERNIZARE DRUMURI LOCALE IN COMUNA VALENI, JUDEȚUL NEAMȚ"	
				PROIECT Nr.	
				Faza: D.A.L.I.	
				PLANSA PL 2.55	
SEF PROIECT	Ing. Craciun Eugeniu	<i>[Signature]</i>	SCARA 1:500	PLAN DE SITUATIE Str. Capat Lan	
PROIECTAT	Ing. Bulboaca Gheorghita-Marian	<i>[Signature]</i>	DATA		
DESENAT	Ing. Bulboaca Gheorghita-Marian	<i>[Signature]</i>			

LEGENDĂ

	acostament proiectat		396.35 cota teren existent
	parte carosabila proiectata		margine drum existent
	limita de proprietate		ax drum existent
	dispozitiv de colectare a apelor proiectat		stalp existent
	Indicator rutier proiectat		

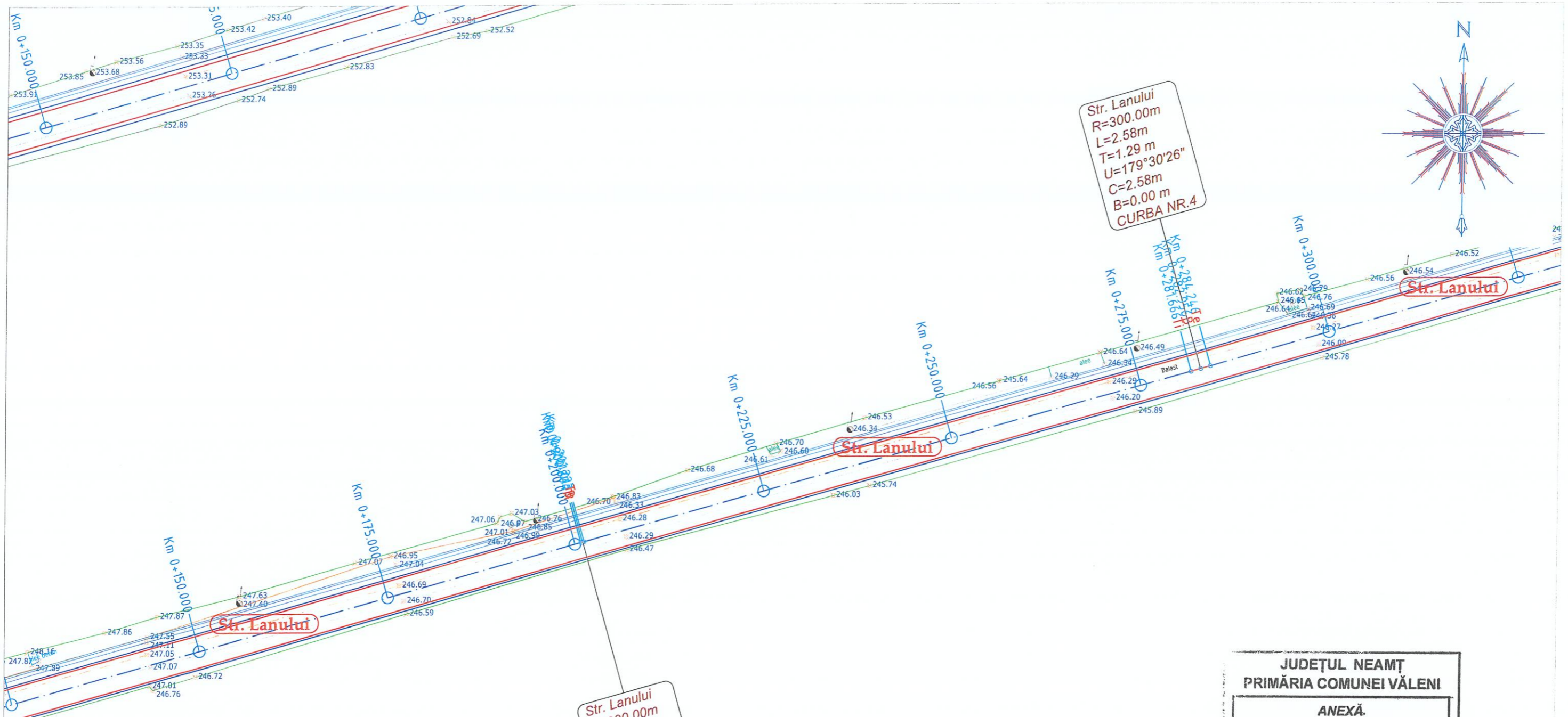


JUDEȚUL NEAMȚ
PRIMĂRIA COMUNEI VĂLENI
ANEXĂ.
LA CERTIFICATUL DE URBANISM
 Nr. din 15.01.2024
 Arhitect șef

LEGENDĂ

	acostament proiectat		396.35 cota teren existent
	parte carosabila proiectata		margine drum existent
	limita de proprietate		ax drum existent
	dispozitiv de colectare a apelor proiectat		stalp existent
	Indicator rutier proiectat		

NUME	SEMNATURA	CERINTA	NR. REFERAT	DATA
VERIFICATOR		A4,B2,D2		
Proiectant de specialitate: S.C. HYDRO PROJECT & CONSULTING IASI Str. Decabal, Nr. 28, Iasi, C.I.F.: RO 32937883 C.U.I.: J22/486/2014		DENUMIREA PROIECTULUI: "MODERNIZARE DRUMURI LOCALE IN COMUNA VĂLENI, JUDEȚUL NEAMȚ"		PROIECT Nr.
		AMPLASAMENT: Comuna Valeni, Județul Neamț BENEFICIAR: Comuna Valeni, Județul Neamț		
DENUMIRE PLANȘĂ: PLAN DE SITUATIE Str. Lanului				Faza: D.A.L.I.
SEF PROIECT	Ing. Craciun Eugeniu		SCARA 1:500	PLANSA PL 2.56
PROIECTAT	Ing. Bulboaca Gheorghita-Marian		DATA	
DESENAT	Ing. Bulboaca Gheorghita-Marian			



Str. Lanului
 R=300.00m
 L=2.58m
 T=1.29 m
 U=179°30'26"
 C=2.58m
 B=0.00 m
 CURBA NR.4

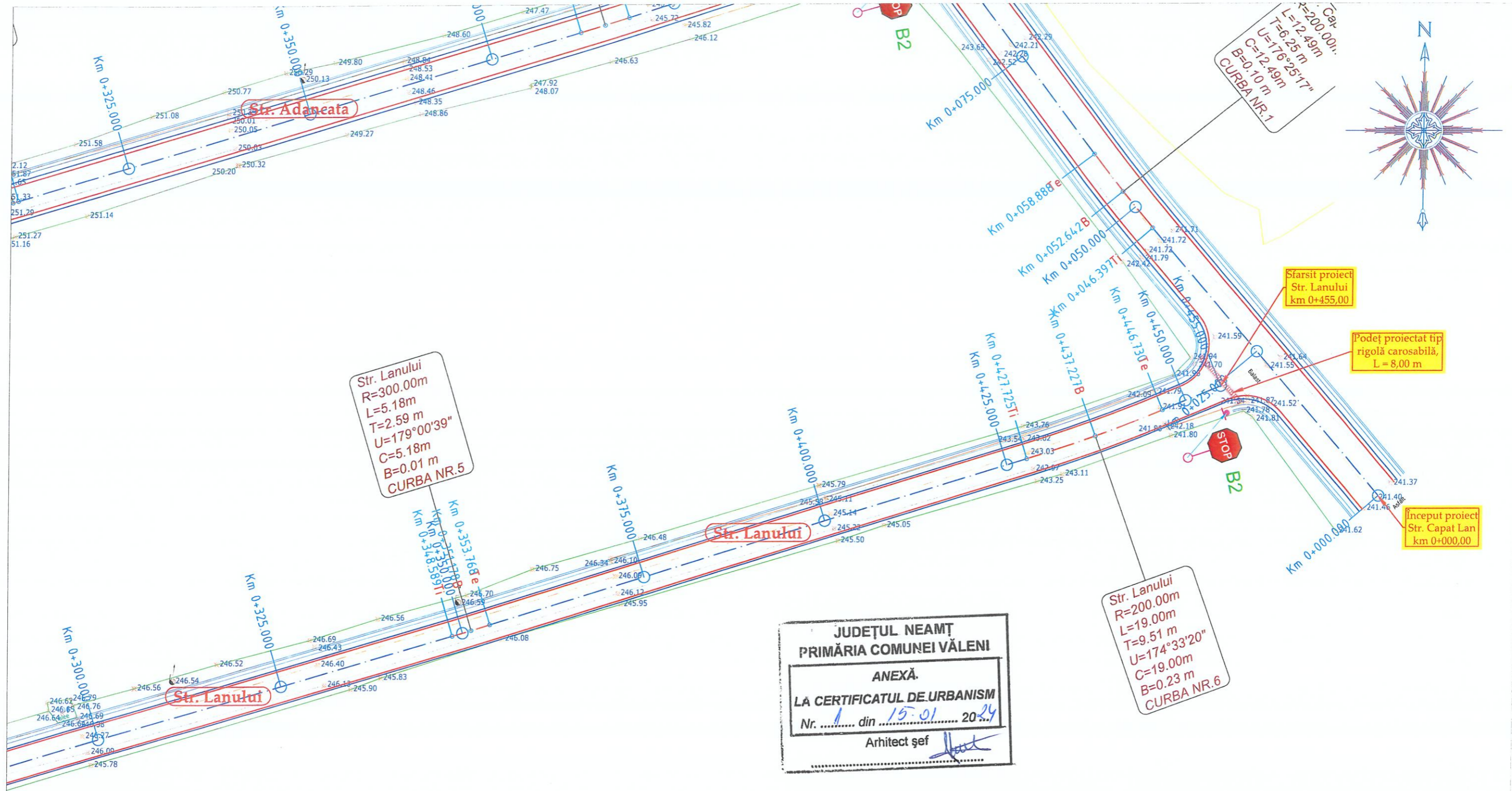
Str. Lanului
 R=300.00m
 L=0.42m
 T=0.21 m
 U=179°55'12"
 C=0.42m
 B=0.00 m
 CURBA NR.3

JUDEȚUL NEAMȚ
 PRIMĂRIA COMUNEI VĂLENI
 ANEXĂ
 LA CERTIFICATUL DE URBANISM
 Nr.15...01... 2024
 Arhitect șef *[Signature]*

LEGENDĂ

	acostament proiectat		396.35 cota teren existent
	parte carosabila proiectata		margine drum existent
	limita de proprietate		ax drum existent
	dispozitiv de colectare a apelor proiectat		stalp existent
	Indicator rutier proiectat		

	NUME	SEMNATURA	CERINTA	NR. REFERAT	DATA	
VERIFICATOR			A4,B2,D2			
Proiectant de specialitate: S.C. HYDRO PROJECT & CONSULTING IASI Str. Decebal, Nr. 28, Iasi. C.I.F.: RO 32937883 C.U.I.: J22/486/2014		 	DENUMIREA PROIECTULUI: "MODERNIZARE DRUMURI LOCALE IN COMUNA VALENI, JUDEȚUL NEAMȚ"			PROIECT Nr.
			AMPLASAMENT: Comuna Valeni, Județul Neamț BENEFICIAR: Comuna Valeni, Județul Neamț			
		DENUMIRE PLANȘĂ: PLAN DE SITUATIE Str. Lanului			Faza: D.A.L.I.	
SEF PROIECT	Ing. Craciun Eugeniu	<i>[Signature]</i>	SCARA 1:500			
PROIECTAT	Ing. Bulboaca Gheorghita-Marian	<i>[Signature]</i>	DATA			
DESENAT	Ing. Bulboaca Gheorghita-Marian	<i>[Signature]</i>			PLANSA PL 2.57	

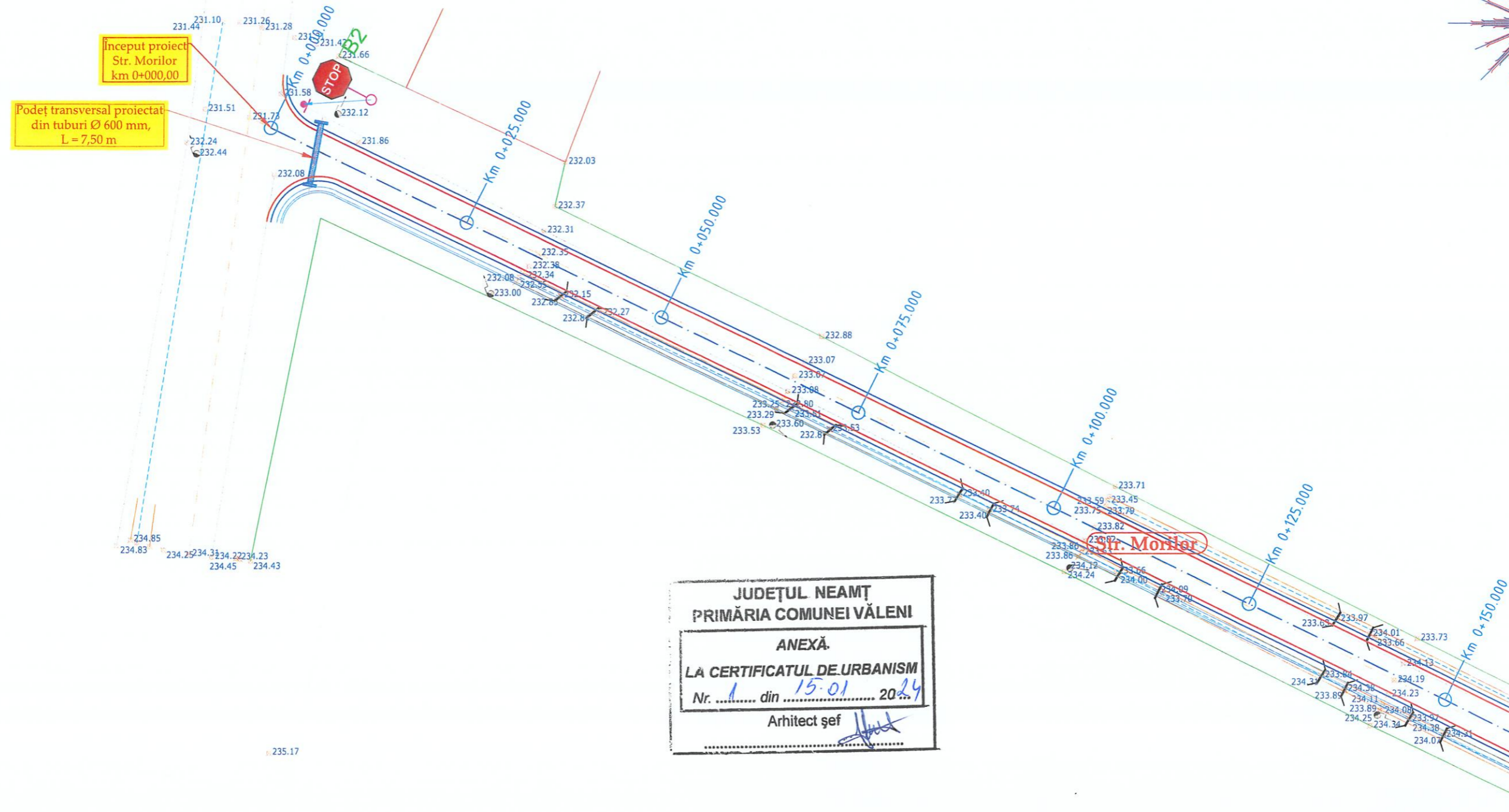
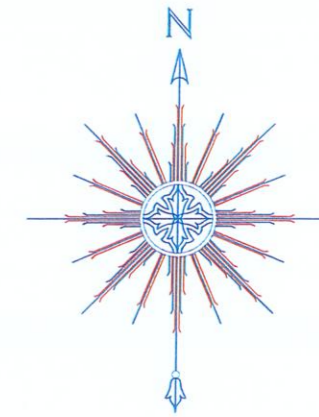


JUDEȚUL NEAMȚ
 PRIMĂRIA COMUNEI VĂLENI
 ANEXĂ.
 LA CERTIFICATUL DE URBANISM
 Nr. 1 din 15.01.2024
 Arhitect șef *[Signature]*

LEGENDĂ

	acostament proiectat		396.35 cota teren existent
	parte carosabila proiectata		margine drum existent
	limita de proprietate		ax drum existent
	dispozitiv de colectare a apelor proiectat		stalp existent
	Indicator rutier proiectat		

	NUME	SEMNATURA	CERINTA	NR. REFERAT	DATA	
VERIFICATOR			A4,B2,D2			
Proiectant de specialitate: S.C. HYDRO PROJECT & CONSULTING IASI Str. Decebal, Nr. 28, Iasi. C.I.F.: RO 32937683 C.U.I.: J22/486/2014		 	DENUMIREA PROIECTULUI: "MODERNIZARE DRUMURI LOCALE IN COMUNA VALENI, JUDEȚUL NEAMȚ"			PROIECT Nr. Faza: D.A.L.I.
			AMPLASAMENT: Comuna Valeni, Județul Neamt BENEFICIAR: Comuna Valeni, Județul Neamt			
		DENUMIRE PLANȘĂ: PLAN DE SITUATIE Str. Lanului			PLANSA PL 2.58	
SEF PROIECT	Ing. Craclun Eugeniu	<i>[Signature]</i>	SCARA			
PROIECTAT	Ing. Bulboaca Gheorghita-Marian	<i>[Signature]</i>	DATA			
DESENAT	Ing. Bulboaca Gheorghita-Marian	<i>[Signature]</i>				



Inceput proiect
Str. Morilor
km 0+000,00

Podet transversal proiectat
din tuburi Ø 600 mm,
L = 7,50 m

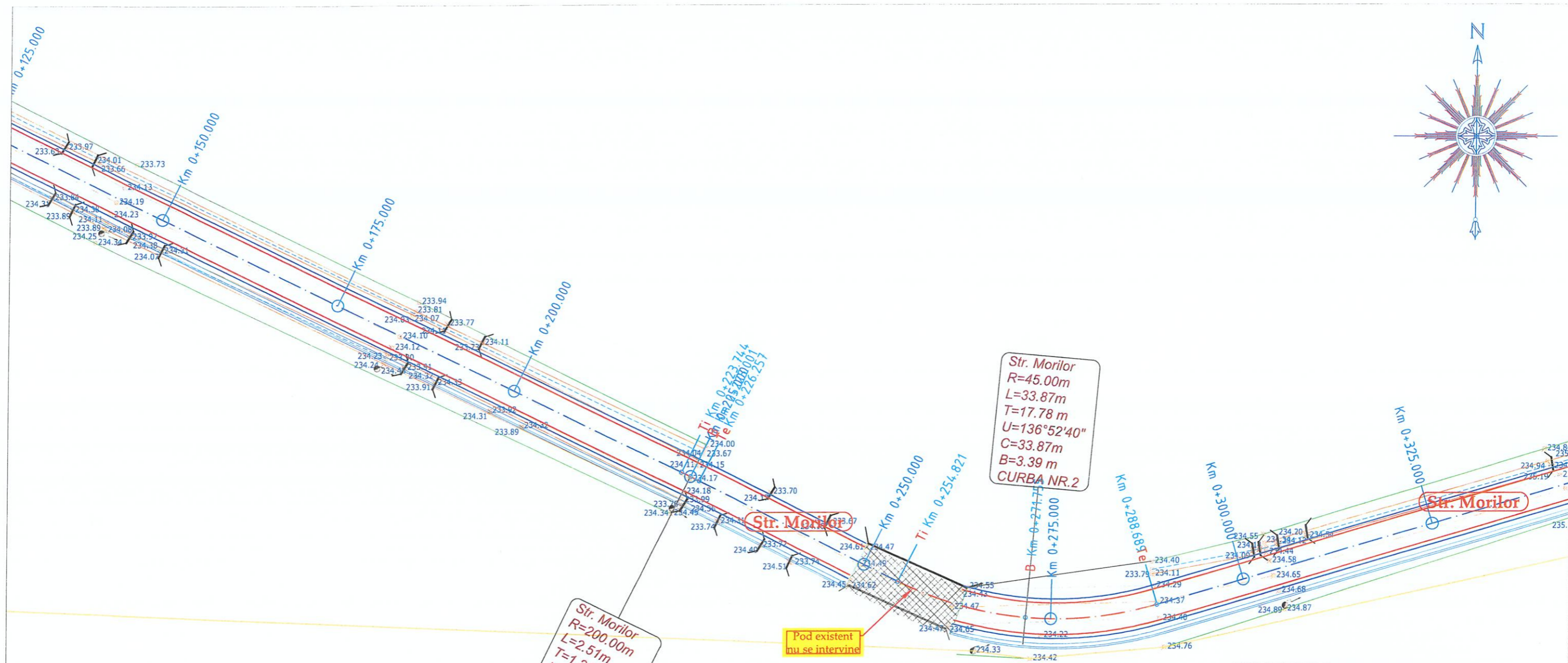
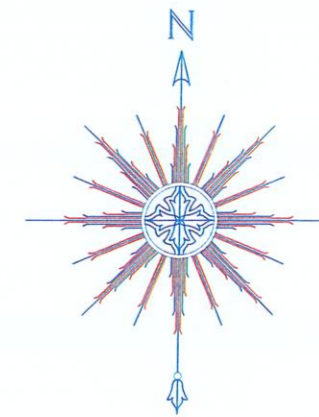
JUDEȚUL NEAMȚ
PRIMĂRIA COMUNEI VĂLENI

ANEXĂ
LA CERTIFICATUL DE URBANISM
Nr. 1 din 15.01 2024
Arhitect șef

LEGENDĂ

	acostament proiectat		396.35 cota teren existent
	parte carosabila proiectata		margine drum existent
	limita de proprietate		ax drum existent
	dispozitiv de colectare a apelor proiectat		stalp existent
	Indicator rutier proiectat		

	NUME	SEMNATURA	CERINTA	NR. REFERAT	DATA	
VERIFICATOR			A4,B2,D2			
Proiectant de specialitate: S.C. HYDRO PROJECT & CONSULTING IASI Str. Decabal, Nr. 28, Iasi, C.I.F.: RO 32937683 C.U.I.: J22/486/2014			DENUMIREA PROIECTULUI: "MODERNIZARE DRUMURI LOCALE IN COMUNA VĂLENI, JUDEȚUL NEAMȚ"			PROIECT Nr.
			AMPLASAMENT: Comuna Valeni, Județul Neamț BENEFICIAR: Comuna Valeni, Județul Neamț			
			DENUMIRE PLANȘĂ: PLAN DE SITUATIE Str. Morilor			Faza: D.A.L.I.
SEF PROIECT	Ing. Craciun Eugeniu		SCARA			
PROIECTAT	Ing. Bulboaca Gheorghita-Marian		DATA			
DESENAT	Ing. Bulboaca Gheorghita-Marian					



Str. Morilor
 R=200.00m
 L=2.51m
 T=1.26 m
 U=179°16'48"
 C=2.51m
 B=0.00 m
 CURBA NR.1

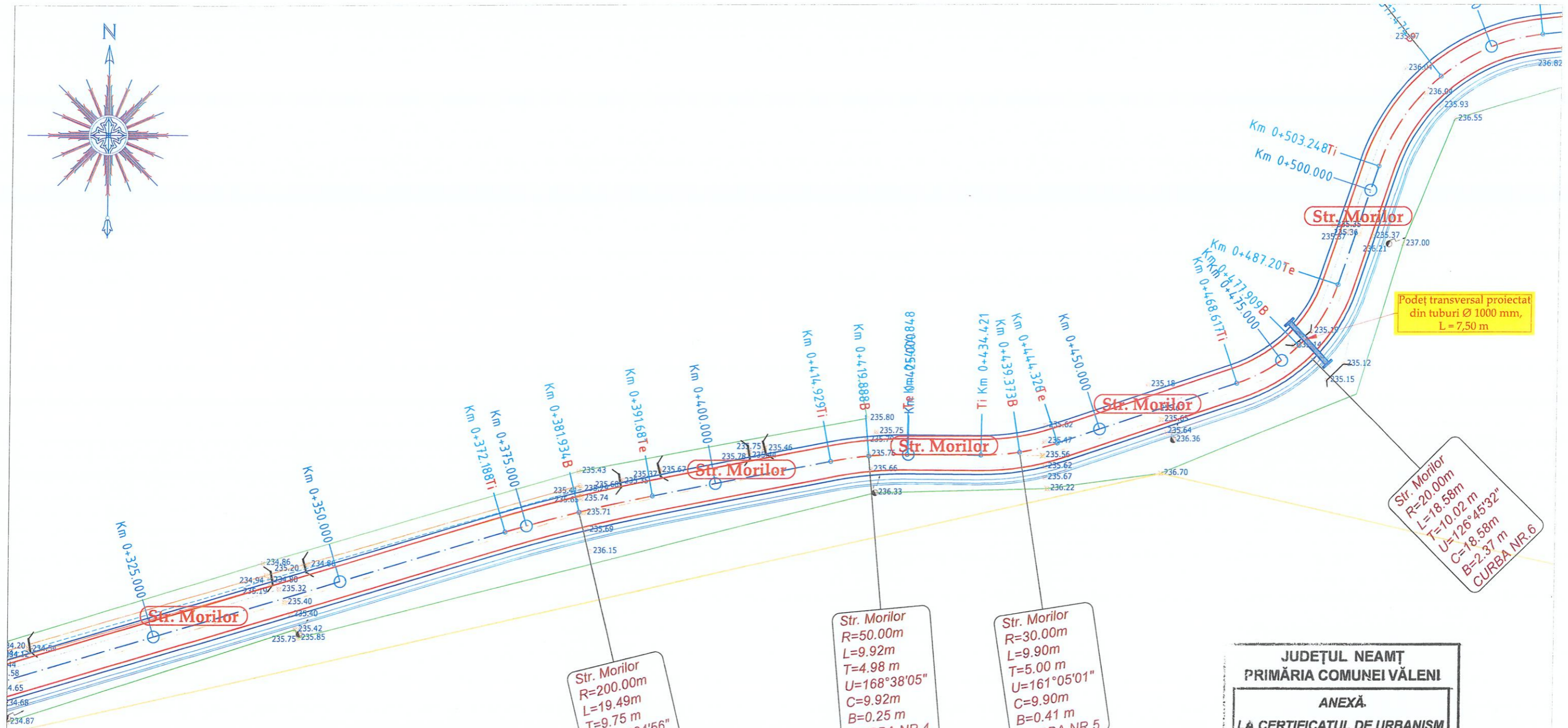
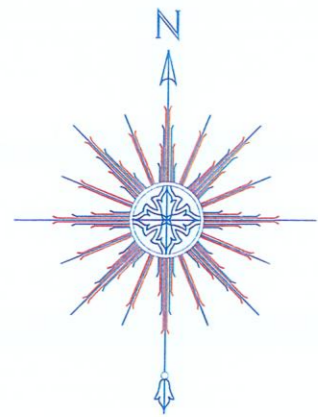
Str. Morilor
 R=45.00m
 L=33.87m
 T=17.78 m
 U=136°52'40"
 C=33.87m
 B=3.39 m
 CURBA NR.2

JUDEȚUL NEAMȚ
 PRIMĂRIA COMUNEI VĂLENI
 ANEXĂ
 LA CERTIFICATUL DE URBANISM
 Nr. din 15.01.2024
 Arhitect șef

LEGENDĂ

	acostament proiectat		396.35 cota teren existent
	parte carosabila proiectata		margine drum existent
	limita de proprietate		ax drum existent
	dispozitiv de colectare a apelor proiectat		stalp existent
	Indicator rutier proiectat		

	NUME	SEMNATURA	CERINTA	NR. REFERAT	DATA
VERIFICATOR			A4,B2,D2		
Proiectant de specialitate:	 S.C. HYDRO PROJECT & CONSULTING IASI Str. Decebal, Nr. 28, Iasi. C.I.F.: RO 32937883 C.U.I.: J22/486/2014		DENUMIREA PROIECTULUI: "MODERNIZARE DRUMURI LOCALE IN COMUNA VALENI, JUDEȚUL NEAMȚ" AMPLASAMENT: Comuna Valeni, Județul Neamț BENEFICIAR: Comuna Valeni, Județul Neamț DENUMIRE PLANȘĂ: PLAN DE SITUATIE Str. Morilor		
SEF PROIECT	Ing. Cracliu Eugenju		SCARA		PROIECT Nr.
PROIECTAT	Ing. Bulboaca Gheorghita-Marian		1:500		Faza: D.A.L.I.
DESENAT	Ing. Bulboaca Gheorghita-Marian		DATA		PLANSA PL 2.60



Podeț transversal proiectat din tuburi Ø 1000 mm, L = 7,50 m

Str. Morilor
R=20.00m
L=18.58m
T=10.02 m
U=126°45'32"
C=18.58m
B=2.37 m
CURBA NR.6

Str. Morilor
R=200.00m
L=19.49m
T=9.75 m
U=174°24'56"
C=19.49m
B=0.24 m
CURBA NR.3

Str. Morilor
R=50.00m
L=9.92m
T=4.98 m
U=168°38'05"
C=9.92m
B=0.25 m
CURBA NR.4

Str. Morilor
R=30.00m
L=9.90m
T=5.00 m
U=161°05'01"
C=9.90m
B=0.41 m
CURBA NR.5

JUDEȚUL NEAMȚ
PRIMĂRIA COMUNEI VĂLENI

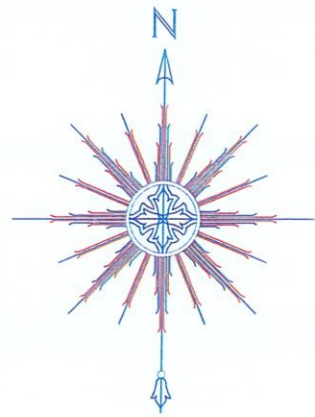
ANEXĂ.
LA CERTIFICATUL DE URBANISM
Nr.1... din ...15.01... 20 24
Arhitect șef *[Signature]*

LEGENDĂ

	acostament proiectat		396.35 cota teren existent
	parte carosabila proiectata		margine drum existent
	limita de proprietate		ax drum existent
	dispozitiv de colectare a apelor proiectat		stalp existent
	Indicator rutier proiectat		

	NUME	SEMNATURA	CERINTA	NR. REFERAT	DATA	
VERIFICATOR			A4,B2,D2			
Proiectant de specialitate: S.C. HYDRO PROJECT & CONSULTING IASI Str. Decebal, Nr. 28, Iasi. C.I.F.: RO 32937883 C.U.I.: J22/486/2014			DENUMIREA PROIECTULUI:			
			"MODERNIZARE DRUMURI LOCALE IN COMUNA VALENI, JUDEȚUL NEAMȚ"			PROIECT Nr.
			AMPLASAMENT: Comuna Valeni, Județul Neamț BENEFICIAR: Comuna Valeni, Județul Neamț			
SEF PROIECT	Ing. Craciun Eugeniu	<i>[Signature]</i>	SCARA 1:500	Faza: D.A.L.I.		
PROIECTAT	Ing. Bulboaca Gheorghita-Marian	<i>[Signature]</i>	DATA	PLANSA PL 2.61		
DESENAT	Ing. Bulboaca Gheorghita-Marian	<i>[Signature]</i>				

PLAN DE SITUATIE
Str. Morilor



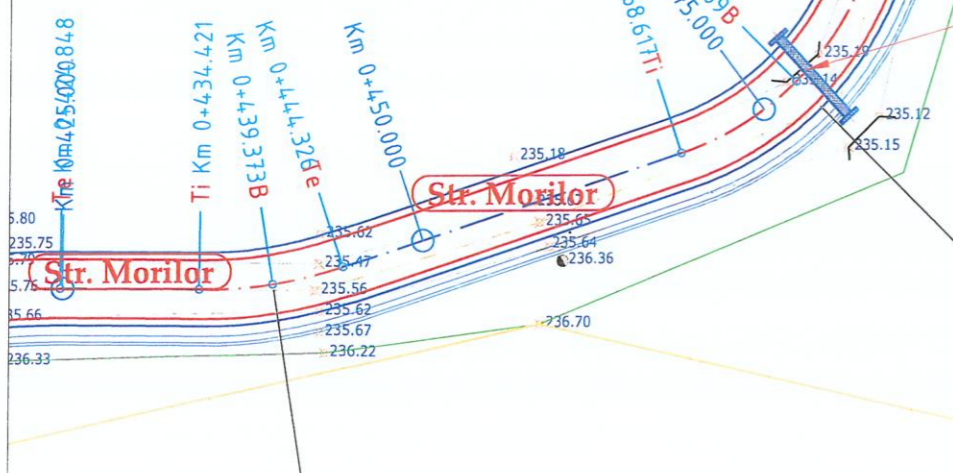
Str. Morilor
 $R=25.00m$
 $L=28.45m$
 $T=114^{\circ}47'43''$
 $C=28.45m$
 $B=4.68m$
 CURBA NR.7

Str. Morilor
 $R=40.00m$
 $L=44.58m$
 $T=116^{\circ}52'06''$
 $C=44.07m$
 $B=6.95m$
 CURBA NR.8

Str. Morilor
 $R=20.00m$
 $L=18.58m$
 $T=126^{\circ}45'32''$
 $C=18.58m$
 $B=2.37m$
 CURBA NR.6

Podet transversal proiectat
 din tuburi $\varnothing 1000$ mm,
 $L = 7,50$ m

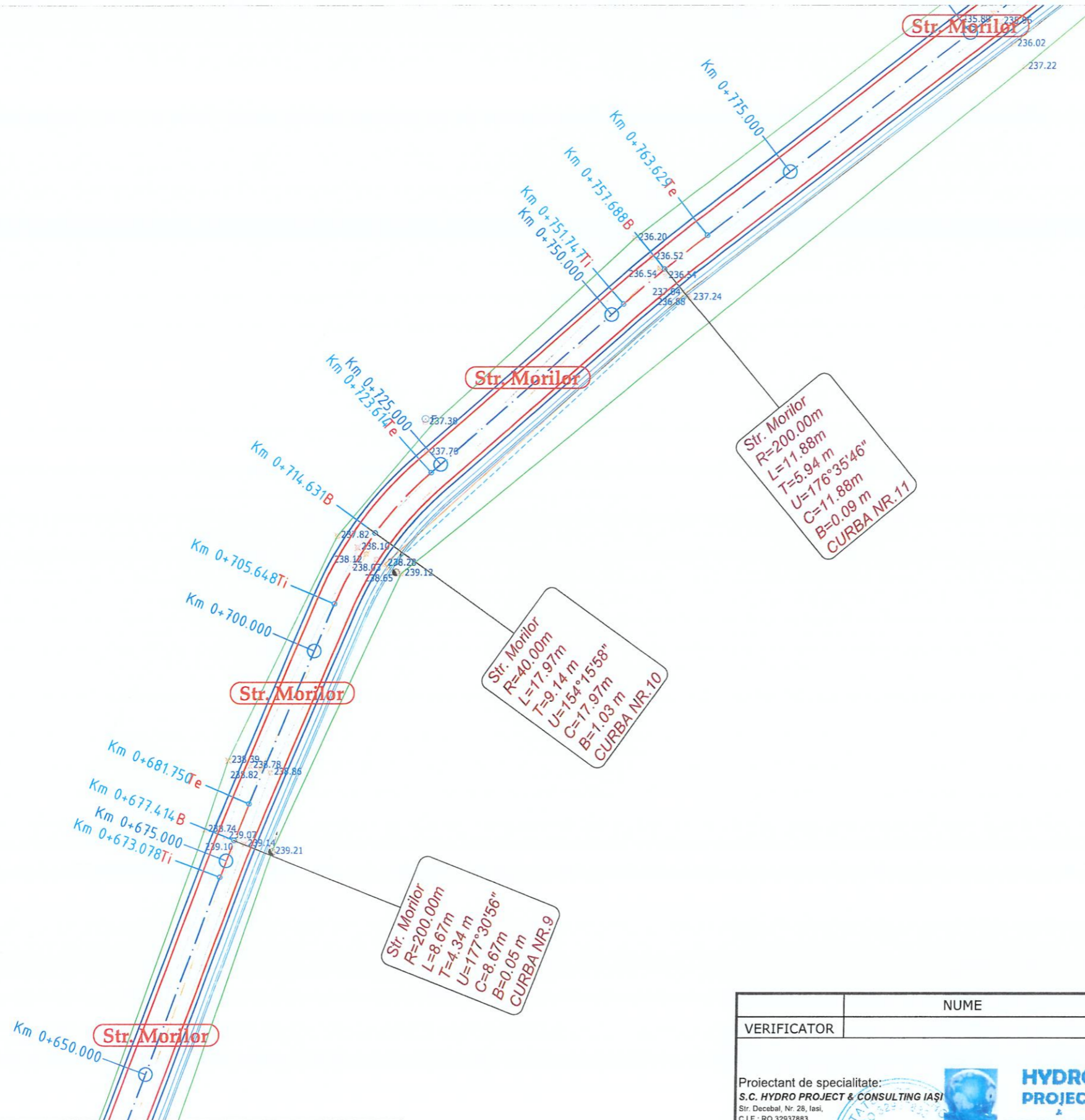
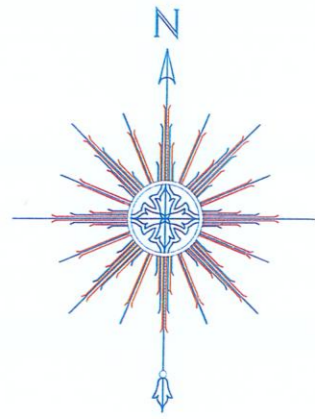
JUDEȚUL NEAMȚ
 PRIMĂRIA COMUNEI VĂLENI
 ANEXĂ
 LA CERTIFICATUL DE URBANISM
 Nr. 1 din 15.01 2024
 Arhitect șef *[Signature]*



LEGENDĂ

	acostament proiectat		396.35 cota teren existent
	parte carosabila proiectata		margine drum existent
	limita de proprietate		ax drum existent
	dispozitiv de colectare a apelor proiectat		stalp existent
	Indicator rutier proiectat		

	NUME	SEMNATURA	CERINTA	NR. REFERAT	DATA	
VERIFICATOR			A4,B2,D2			
Proiectant de specialitate: S.C. HYDRO PROJECT & CONSULTING IAȘI Str. Decabal, Nr. 28, Iași. C.I.F.: RO 32937883 C.U.I.: J22/486/2014		 HYDRO PROJECT & CONSULTING	DENUMIREA PROIECTULUI: "MODERNIZARE DRUMURI LOCALE IN COMUNA VĂLENI, JUDEȚUL NEAMȚ"			PROIECT Nr.
			AMPLASAMENT: Comuna Valeni, Județul Neamț BENEFICIAR: Comuna Valeni, Județul Neamț			
		DENUMIRE PLANȘĂ: PLAN DE SITUATIE Str. Morilor			Faza: D.A.L.I.	
SEF PROIECT	Ing. Craclun Eugenju	<i>[Signature]</i>	SCARA 1:500			
PROIECTAT	Ing. Bulboaca Gheorghita-Marian	<i>[Signature]</i>	DATA			
DESENAT	Ing. Bulboaca Gheorghita-Marian	<i>[Signature]</i>			PLANSA PL 2.62	



JUDEȚUL NEAMȚ
PRIMĂRIA COMUNEI VĂLENI

ANEXĂ
LA CERTIFICATUL DE URBANISM

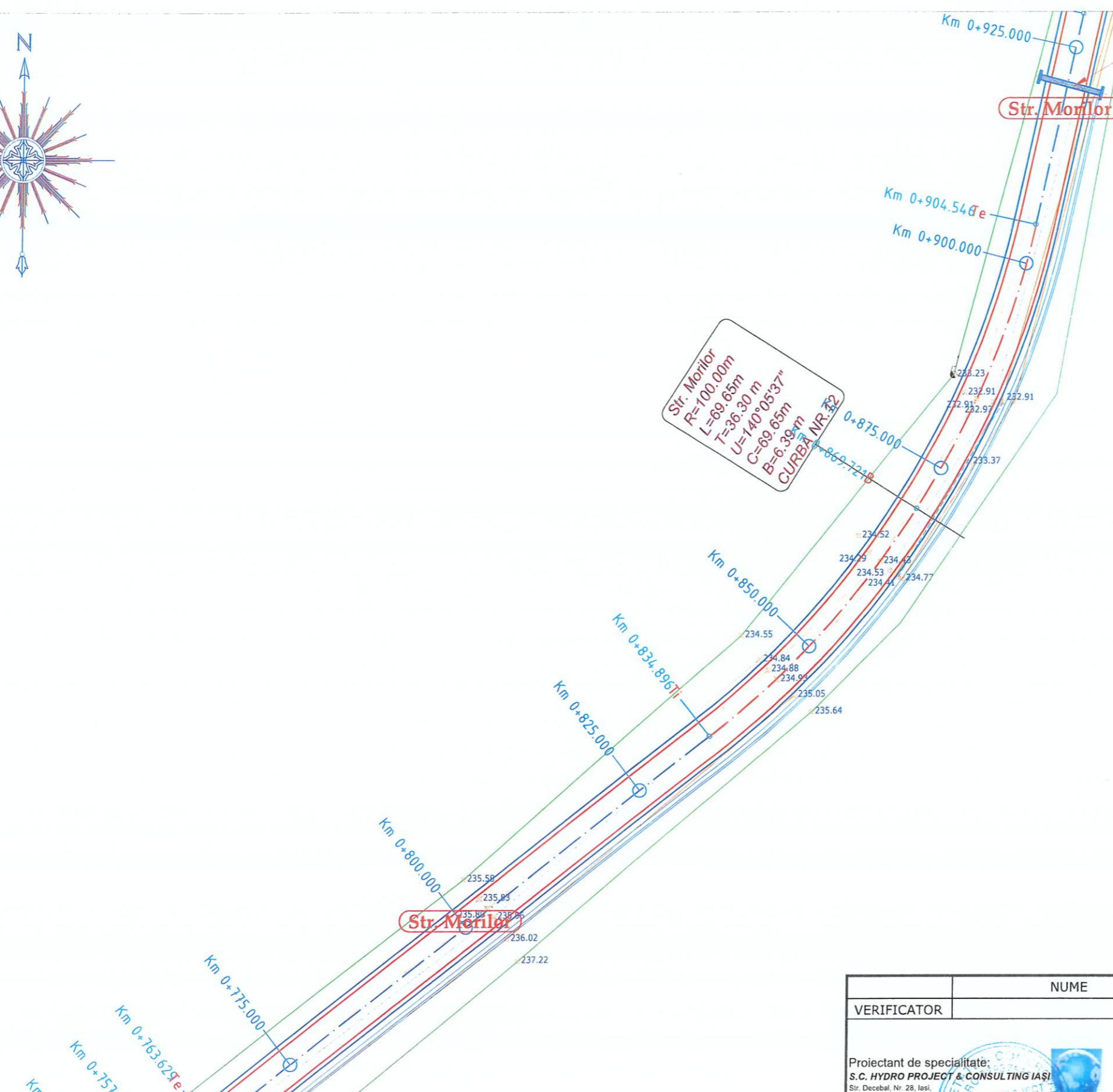
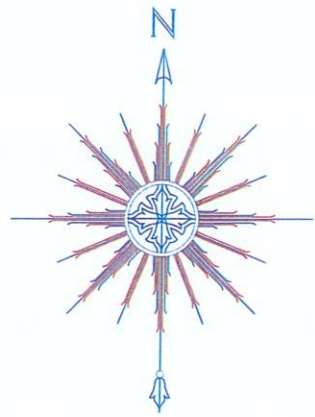
Nr. 1 din 15.01 2024

Arhitect șef

LEGENDĂ

	acostament proiectat		396.35 cota teren existent
	parte carosabila proiectata		margine drum existent
	limita de proprietate		ax drum existent
	dispozitiv de colectare a apelor proiectat		stalp existent
	Indicator rutier proiectat		

	NUME	SEMNATURA	CERINTA	NR. REFERAT	DATA	
VERIFICATOR			A4,B2,D2			
Proiectant de specialitate: S.C. HYDRO PROJECT & CONSULTING IAȘI Str. Decebal, Nr. 28, Iași, C.I.F.: RO 32937883 C.U.I.: J22/486/2014		 	DENUMIREA PROIECTULUI: "MODERNIZARE DRUMURI LOCALE IN COMUNA VĂLENI, JUDEȚUL NEAMȚ"			PROIECT Nr. Faza: D.A.L.I. PLANSA PL 2.63
			AMPLASAMENT: Comuna Valeni, Județul Neamț BENEFICIAR: Comuna Valeni, Județul Neamț			
		DENUMIRE PLANȘĂ: <p style="text-align: center;">PLAN DE SITUATIE</p> <p style="text-align: center;">Str. Morilor</p>				
SEF PROIECT	Ing. Craciun Eugeniu		SCARA			
PROIECTAT	Ing. Bulboaca Gheorghita-Marian		DATA			
DESENAT	Ing. Bulboaca Gheorghita-Marian					

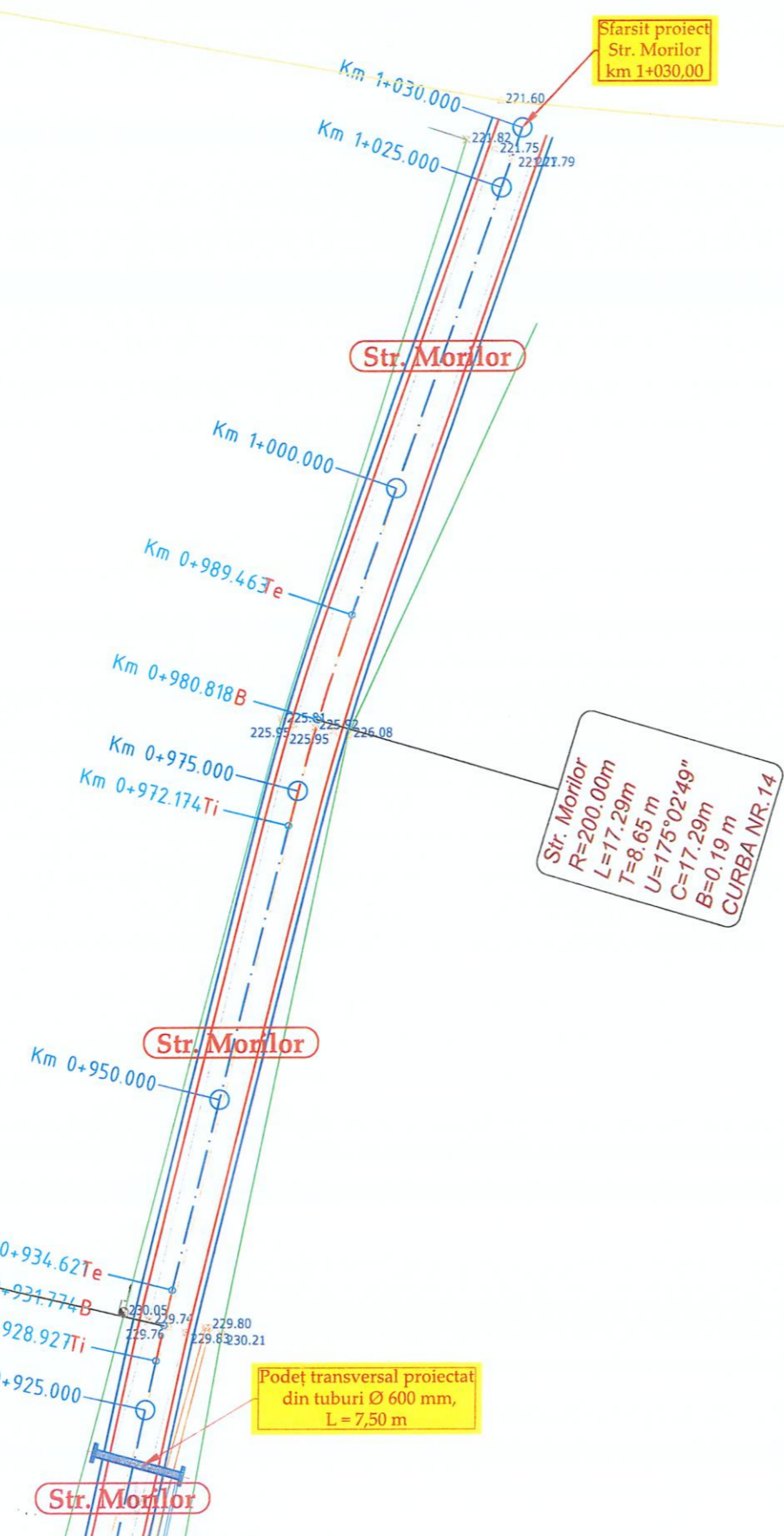
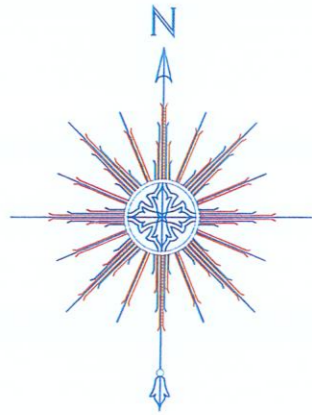


JUDEȚUL NEAMȚ
 PRIMĂRIA COMUNEI VĂLENI
 ANEXĂ
 LA CERTIFICATUL DE URBANISM
 Nr. 1 din 15.01 2024
 Arhitect șef *[Signature]*

LEGENDĂ

	acostament proiectat		396.35 cota teren existent
	parte carosabila proiectata		margine drum existent
	limita de proprietate		ax drum existent
	dispozitiv de colectare a apelor proiectat		stalp existent
	Indicator rutier proiectat		

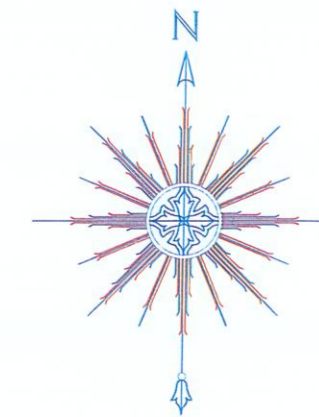
VERIFICATOR	NUME	SEMNATURA	CERINTA	NR. REFERAT	DATA
			A4,B2,D2		
Proiectant de specialitate: S.C. HYDRO PROJECT & CONSULTING IAȘI <small>Sir. Decebal, Nr. 28, Iasi, C.I.F.: RO 32937883 C.U.I.: J22/486/2014</small>				DENUMIREA PROIECTULUI: "MODERNIZARE DRUMURI LOCALE IN COMUNA VALENI, JUDEȚUL NEAMȚ"	
		AMPLASAMENT: Comuna Valeni, Județul Neamț		PROIECT Nr.	
		BENEFICIAR: Comuna Valeni, Județul Neamț			
		DENUMIRE PLANȘĂ: PLAN DE SITUATIE Str. Morilor		Faza: D.A.L.I.	
SEF PROIECT	Ing. Craciun Eugeniu	<i>[Signature]</i>	SCARA 1:500		
PROIECTAT	Ing. Bulboaca Gheorghita-Marian	<i>[Signature]</i>	DATA		
DESENAT	Ing. Bulboaca Gheorghita-Marian	<i>[Signature]</i>			PLANSA PL 2.64



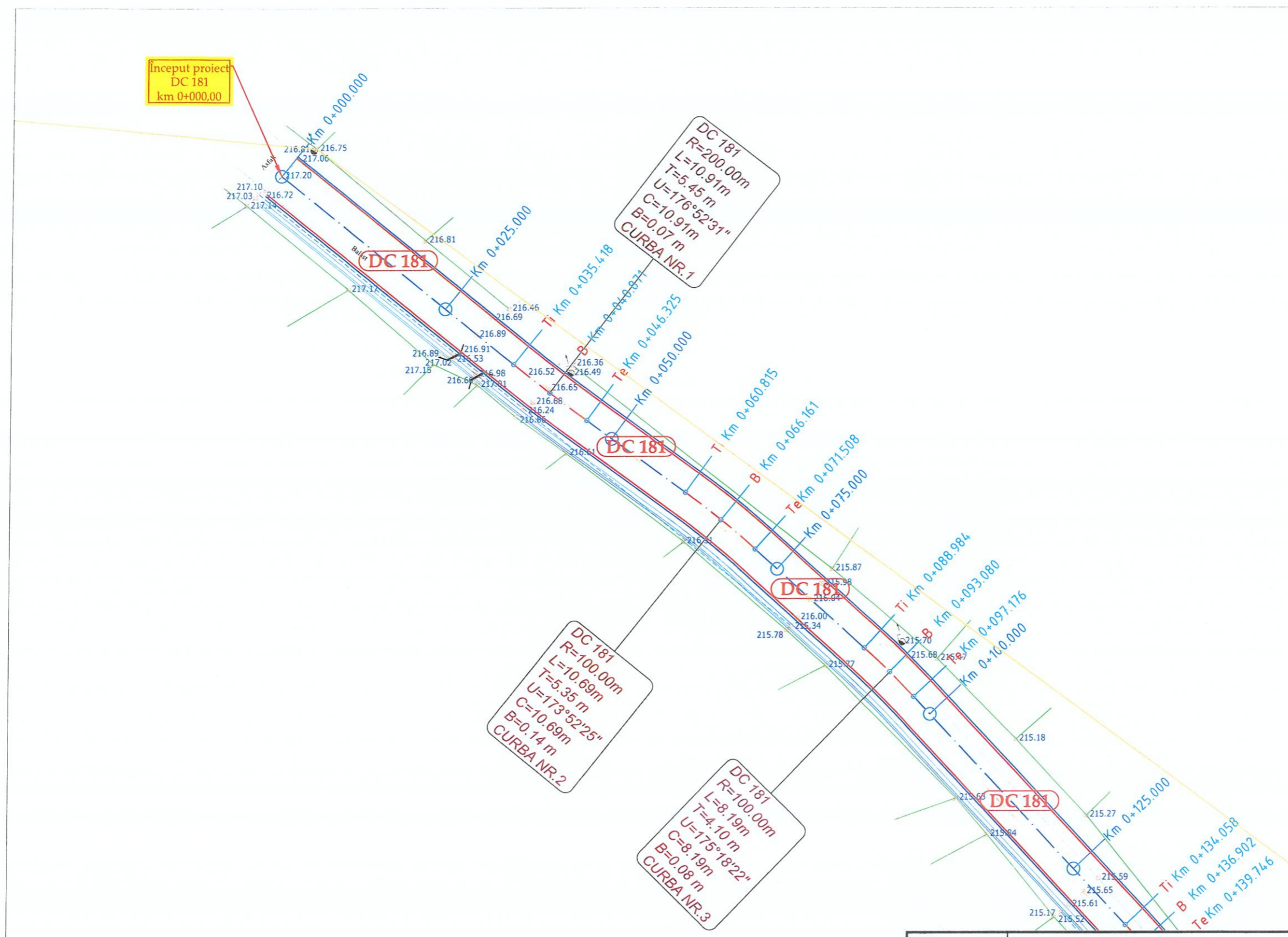
LEGENDĂ

	acostament proiectat		396.35 cota teren existent
	parte carosabila proiectata		marginie drum existent
	limita de proprietate		ax drum existent
	dispozitiv de colectare a apelor proiectat		stalp existent
	Indicator rutier proiectat		

	NUME	SEMNATURA	CERINTA	NR. REFERAT	DATA	
VERIFICATOR			A4,B2,D2			
Proiectant de specialitate: S.C. HYDRO PROJECT & CONSULTING IASI Str. Decebal, Nr. 28, Iasi C.I.F.: RO 32937883 C.U.I.: J22/486/2014		 HYDRO PROJECT & CONSULTING	DENUMIREA PROIECTULUI: "MODERNIZARE DRUMURI LOCALE IN COMUNA VĂLENI, JUDEȚUL NEAMȚ"			PROIECT Nr.
			AMPLASAMENT: Comuna Valeni, Județul Neamț BENEFICIAR: Comuna Valeni, Județul Neamț			
		DENUMIRE PLANȘĂ: PLAN DE SITUATIE Str. Morilor			Faza: D.A.L.I.	
SEF PROIECT	Ing. Cracliu Eugeniu	<i>[Signature]</i>	SCARA 1:500			
PROIECTAT	Ing. Bulboaca Gheorghita-Marian	<i>[Signature]</i>	DATA			
DESENAT	Ing. Bulboaca Gheorghita-Marian	<i>[Signature]</i>			PLANSA PL 2.65	



Inceput proiect
DC 181
km 0+000.00

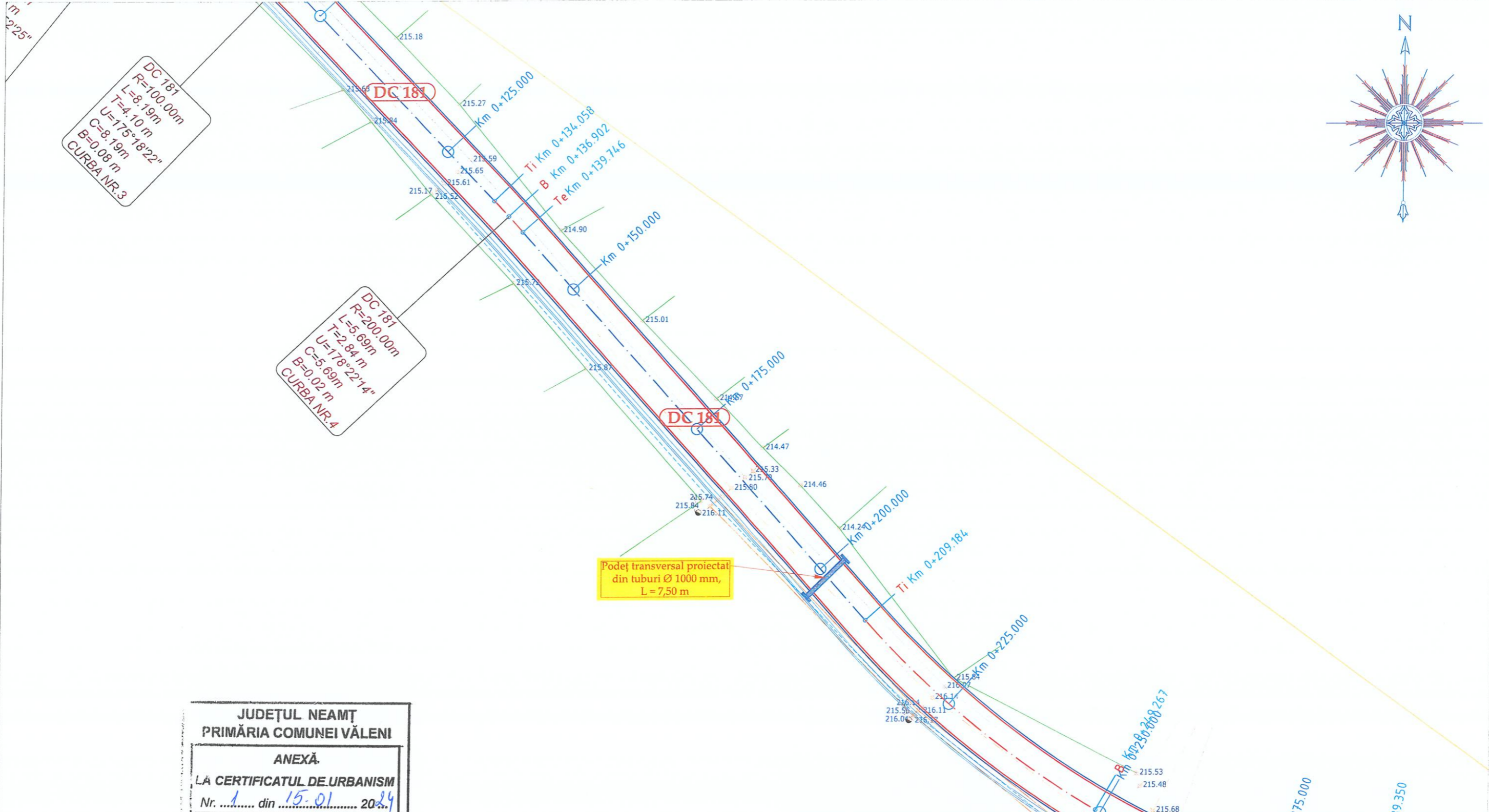



JUDEȚUL NEAMȚ
PRIMĂRIA COMUNEI VĂLENI
ANEXĂ
LA CERTIFICATUL DE URBANISM
Nr. 1 din 15.01.2024
Arhitect șef

LEGENDĂ

	acostament proiectat		396.35 cota teren existent
	parte carosabila proiectata		margine drum existent
	limita de proprietate		ax drum existent
	dispozitiv de colectare a apelor proiectat		stalp existent
	Indicator rutier proiectat		

VERIFICATOR	NUME	SEMNATURA	CERINTA	NR. REFERAT	DATA
			A4,B2,D2		
Proiectant de specialitate: S.C. HYDRO PROJECT & CONSULTING IASI Str. Decebal, Nr. 28, Iasi, C.I.F.: RO 32937883 C.U.I.: J22/486/2014				DENUMIREA PROIECTULUI: "MODERNIZARE DRUMURI LOCALE IN COMUNA VĂLENI, JUDEȚUL NEAMȚ"	
		AMPLASAMENT: Comuna Valeni, Județul Neamț BENEFICIAR: Comuna Valeni, Județul Neamț		PROIECT Nr.	
		DENUMIRE PLANȘĂ: PLAN DE SITUATIE DC 181		Faza: D.A.L.I.	
SEF PROIECT	Ing. Craciun Eugeniu		SCARA 1:500		
PROIECTAT	Ing. Bulboaca Gheorghita-Marian		DATA		
DESENAT	Ing. Bulboaca Gheorghita-Marian			PLANSA PL 2.66	



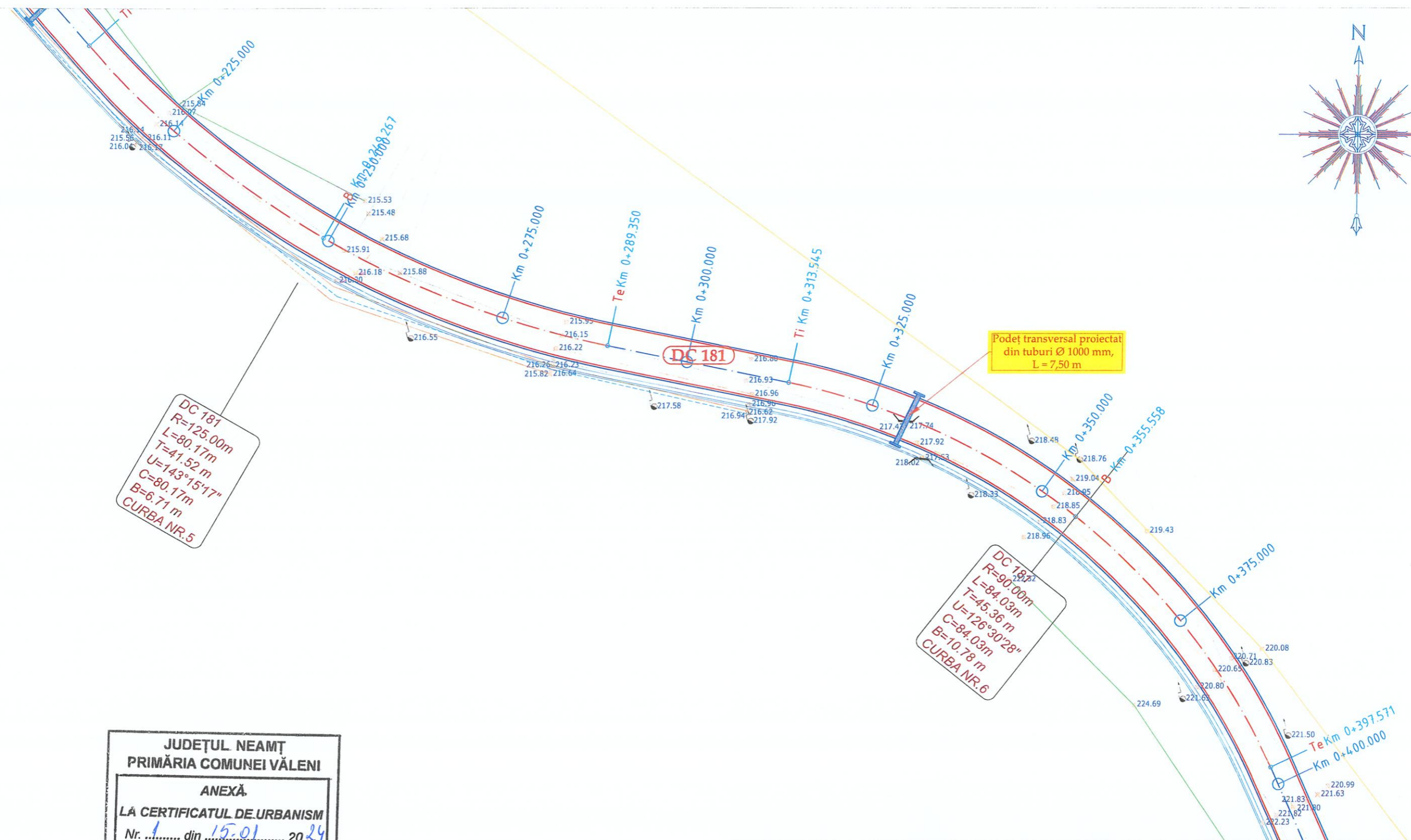

JUDEȚUL NEAMȚ
PRIMĂRIA COMUNEI VĂLENI

ANEXĂ
LA CERTIFICATUL DE URBANISM
 Nr. 1 din 15.01 2024
 Arhitect șef

LEGENDĂ

	acostament proiectat		396.35 cota teren existent
	parte carosabila proiectata		margine drum existent
	limita de proprietate		ax drum existent
	dispozitiv de colectare a apelor proiectat		stalp existent
	Indicator rutier proiectat		

VERIFICATOR	NUME	SEMNATURA	CERINTA	NR. REFERAT	DATA
			A4,B2,D2		
Proiectant de specialitate: S.C. HYDRO PROJECT & CONSULTING IAȘI <small>Str. Decebal, Nr. 28, Iași, C.I.F.: RO 32537883 C.U.I.: J22/486/2014</small>			DENUMIREA PROIECTULUI:		PROIECT Nr.
			"MODERNIZARE DRUMURI LOCALE IN COMUNA VĂLENI, JUDEȚUL NEAMȚ"		
			AMPLASAMENT: Comuna Valeni, Județul Neamț BENEFICIAR: Comuna Valeni, Județul Neamț		
DENUMIRE PLANȘĂ: <div style="text-align: center; font-size: 1.2em; font-weight: bold;">PLAN DE SITUATIE</div> <div style="text-align: center; color: red; font-weight: bold;">DC 181</div>					Faza: D.A.L.I. PLANSA PL 2.67
SEF PROIECT	Ing. Craciun Eugeniu		SCARA	1:500 DATA	
PROIECTAT	Ing. Bulboaca Gheorghita-Marian				
DESENAT	Ing. Bulboaca Gheorghita-Marian				



DC 181
 R=125.00m
 L=80.17m
 T=41.52m
 U=143°15'17"
 C=80.17m
 B=6.71m
 CURBA NR.5

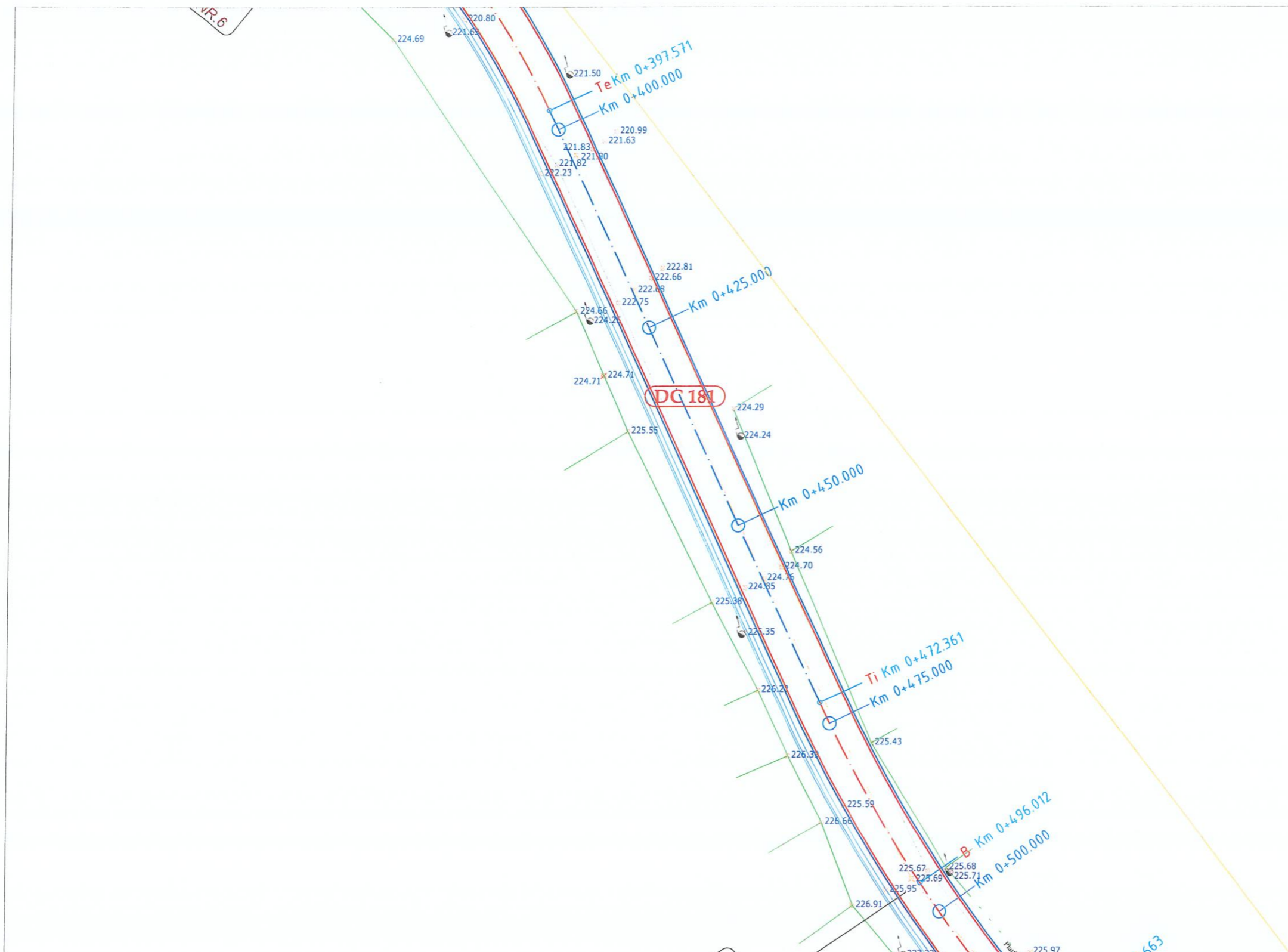

DC 181
 R=90.00m
 L=84.03m
 T=45.36m
 U=126°30'28"
 C=84.03m
 B=10.78m
 CURBA NR.6

JUDEȚUL NEAMȚ
 PRIMĂRIA COMUNEI VĂLENI
 ANEXĂ
 LA CERTIFICATUL DE URBANISM
 Nr. 1 din 15.01.2024
 Arhitect șef

LEGENDĂ

	acostament proiectat		396.35 cota teren existent
	parte carosabila proiectata		margine drum existent
	limita de proprietate		ax drum existent
	dispozitiv de colectare a apelor proiectat		stalp existent
	Indicator rutier proiectat		

	NUME	SEMNATURA	CERINTA	NR. REFERAT	DATA	
VERIFICATOR			A4,B2,D2			
Proiectant de specialitate: S.C. HYDRO PROJECT & CONSULTING IASI Str. Decabal, Nr. 28, Iasi C.I.F.: RO 32937683 C.U.I.: J22/486/2014		 	DENUMIREA PROIECTULUI: "MODERNIZARE DRUMURI LOCALE IN COMUNA VĂLENI, JUDEȚUL NEAMȚ"			PROIECT Nr.
			AMPLASAMENT: Comuna Valeni, Județul Neamț BENEFICIAR: Comuna Valeni, Județul Neamț			
		DENUMIRE PLANȘĂ: PLAN DE SITUATIE DC 181			Faza: D.A.L.I.	
SEF PROIECT	Ing. Craciun Eugeniu		SCARA 1:500		PLANSA PL 2.68	
PROIECTAT	Ing. Bulboaca Gheorghita-Marian		DATA			
DESENAT	Ing. Bulboaca Gheorghita-Marian					



JUDEȚUL NEAMȚ
PRIMĂRIA COMUNEI VĂLENI


ANEXĂ
LA CERTIFICATUL DE URBANISM
 Nr. 1 din 15.01 2024
 Arhitect șef *[Signature]*

DC 181
 R=150.00m
 L=47.30m
 T=23.85m
 U=161°55'55"
 C=47.30m
 B=1.88m
 CURBA NR.7

LEGENDĂ

	acostament proiectat		396.35 cota teren existent
	parte carosabila proiectata		margine drum existent
	limita de proprietate		ax drum existent
	dispozitiv de colectare a apelor proiectat		stalp existent
	Indicator rutier proiectat		

VERIFICATOR	NUME	SEMNATURA	CERINTA	NR. REFERAT	DATA
			A4,B2,D2		
Proiectant de specialitate: S.C. HYDRO PROJECT & CONSULTING IASI <small>Str. Decebal, Nr. 28, Iasi. C.I.F.: RO 32937883 C.U.I.: J22/486/2014</small>			DENUMIREA PROIECTULUI: "MODERNIZARE DRUMURI LOCALE IN COMUNA VALENI, JUDEȚUL NEAMȚ" AMPLASAMENT: Comuna Valeni, Județul Neamț BENEFICIAR: Comuna Valeni, Județul Neamț DENUMIRE PLANȘĂ: <div style="text-align: center; font-size: 1.2em; font-weight: bold;">PLAN DE SITUATIE</div> <div style="text-align: center; font-size: 1.5em; font-weight: bold; color: red;">DC 181</div>		
SEF PROIECT	Ing. Craciun Eugeniu	<i>[Signature]</i>			
PROIECTAT	Ing. Bulboaca Gheorghita-Marian	<i>[Signature]</i>	DATA		Faza: D.A.L.I.
DESENAT	Ing. Bulboaca Gheorghita-Marian	<i>[Signature]</i>			PLANSA PL 2.69

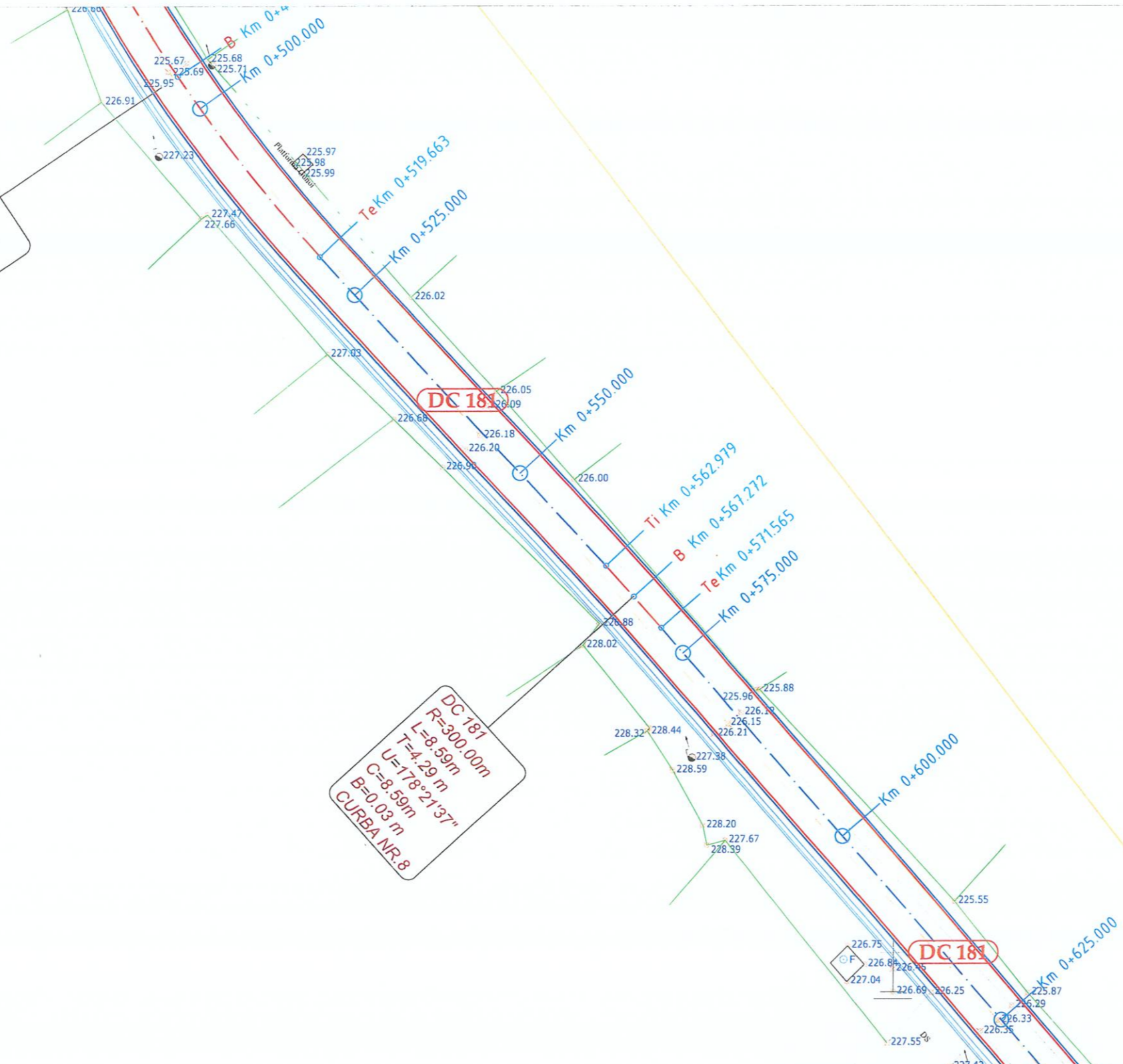


DC 181
 R=150.00m
 L=47.30m
 T=23.85 m
 U=161°55'55"
 C=47.30m
 B=1.88 m
 CURBA NR.7

DC 181
 R=300.00m
 L=8.59m
 T=4.29 m
 U=178°21'37"
 C=8.59m
 B=0.03 m
 CURBA NR.8

LEGENDĂ

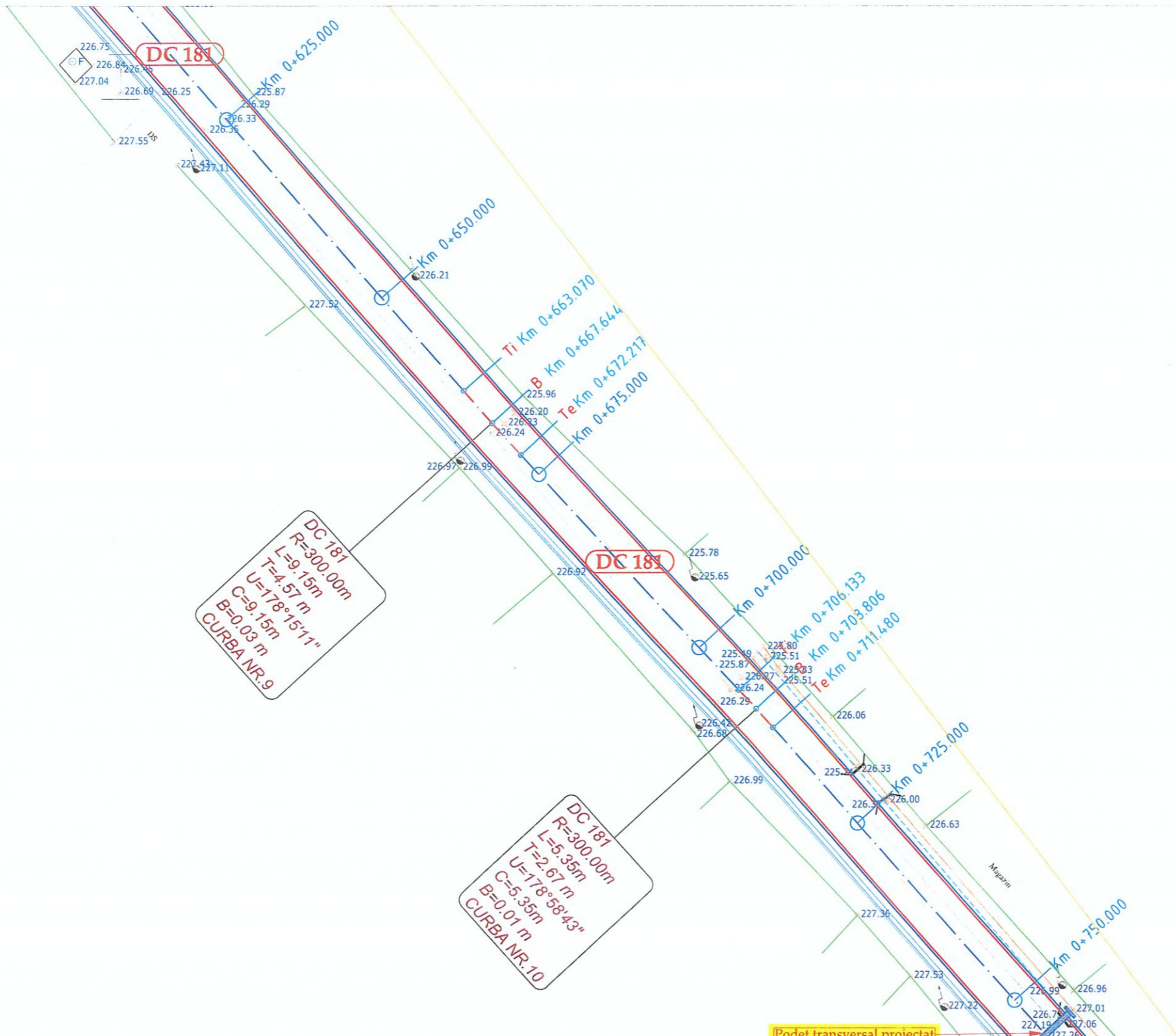

	acostament proiectat		396.35 cota teren existent
	parte carosabila proiectata		margine drum existent
	limita de proprietate		ax drum existent
	dispozitiv de colectare a apelor proiectat		stalp existent
	Indicator rutier proiectat		



JUDEȚUL NEAMȚ
 PRIMĂRIA COMUNEI VĂLENI

ANEXĂ
 LA CERTIFICATUL DE URBANISM
 Nr.1.... din 15.01.2024
 Arhitect șef

	NUME	SEMNATURA	CERINTA	NR. REFERAT	DATA	
VERIFICATOR			A4,B2,D2			
Proiectant de specialitate: S.C. HYDRO PROJECT & CONSULTING IASI Str. Decebal, Nr. 28, Iasi, C.I.F.: RO 32937683 C.U.I.: J22/486/2014		 	DENUMIREA PROIECTULUI: "MODERNIZARE DRUMURI LOCALE IN COMUNA VĂLENI, JUDEȚUL NEAMȚ"			PROIECT Nr.
			AMPLASAMENT: Comuna Valeni, Județul Neamț BENEFICIAR: Comuna Valeni, Județul Neamț			
		DENUMIRE PLANȘĂ: PLAN DE SITUATIE DC 181			Faza: D.A.L.I.	
SEF PROIECT	Ing. Craclun Eugeniu		SCARA 1:500			
PROIECTAT	Ing. Bulboaca Gheorghita-Marian		DATA			
DESENAT	Ing. Bulboaca Gheorghita-Marian				PLANSA PL 2.70	



DC 181
R=300.00m
T=4.57m
U=178°15'11\"/>

DC 181
R=300.00m
T=5.35m
U=178°58'43\"/>

JUDEȚUL NEAMȚ
PRIMĂRIA COMUNEI VĂLENI
ANEXĂ
LA CERTIFICATUL DE URBANISM
Nr. 1 din 15.01.2024
Arhitect șef

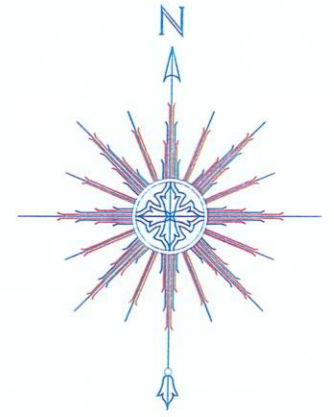
Podet transversal proiectat
din tu

LEGENDĂ

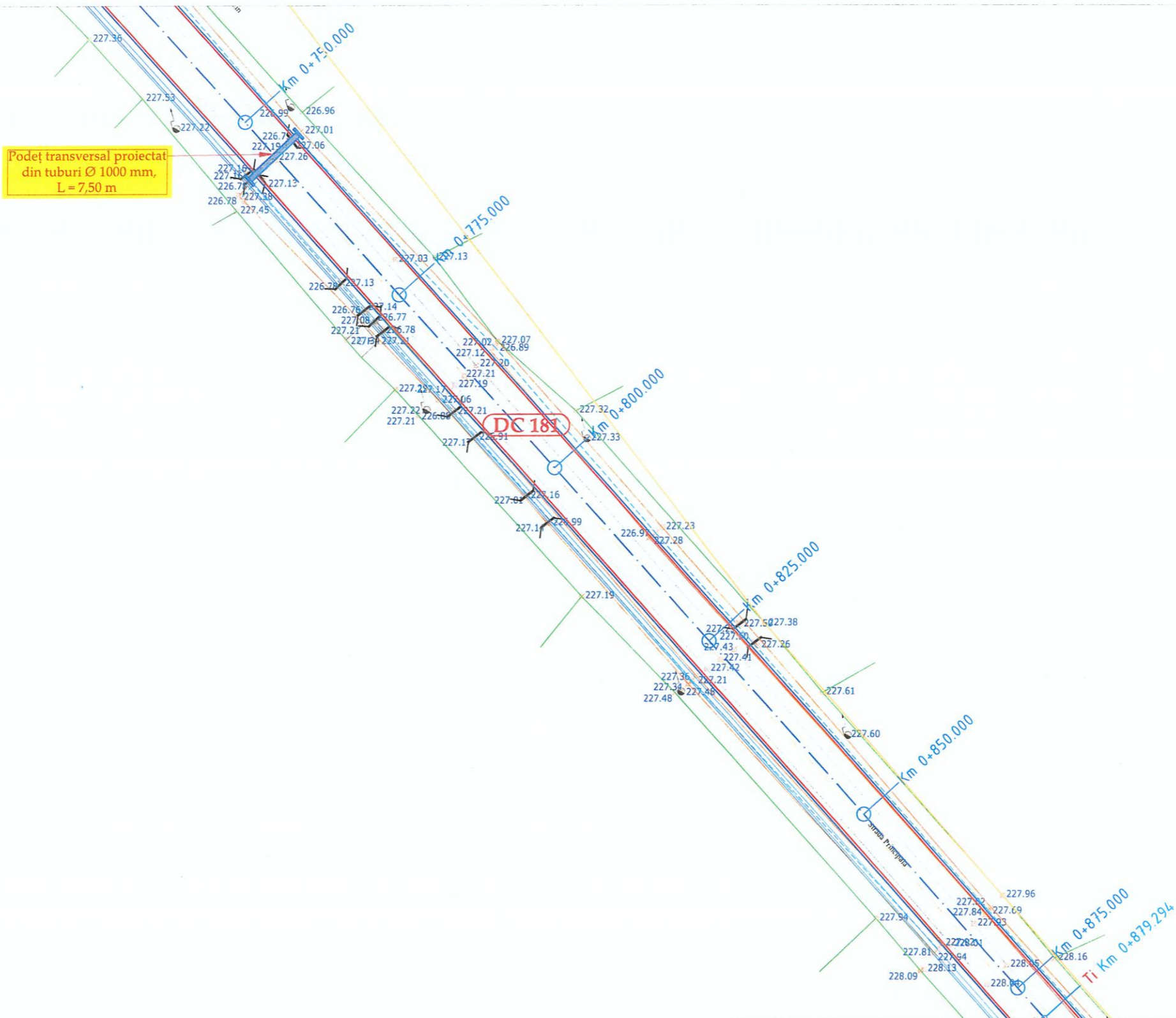
	acostament proiectat		396.35 cota teren existent
	parte carosabila proiectata		margine drum existent
	limita de proprietate		ax drum existent
	dispozitiv de colectare a apelor proiectat		stalp existent
	Indicator rutier proiectat		

VERIFICATOR	NUME	SEMNATURA	CERINTA	NR. REFERAT	DATA	
			A4,B2,D2			
Proiectant de specialitate: S.C. HYDRO PROJECT & CONSULTING IASI Str. Decebal Nr. 28, Iasi, C.I.F.: RO 32937883 C.U.I.: J22/486/2014		 	DENUMIREA PROIECTULUI: "MODERNIZARE DRUMURI LOCALE IN COMUNA VĂLENI, JUDEȚUL NEAMȚ"			PROIECT Nr.
AMPLASAMENT: Comuna Valeni, Județul Neamț BENEFICIAR: Comuna Valeni, Județul Neamț						
SEF PROIECT Ing. Craciun Eugeniu			SCARA 1:500			
PROIECTAT Ing. Bulboaca Gheorghita-Marian			DATA			
DESENAT Ing. Bulboaca Gheorghita-Marian						
DENUMIRE PLANȘĂ: PLAN DE SITUATIE DC 181			Faza: D.A.L.I. PLANSA PL 2.71			

18°58'43"
35m
NR.10



Podet transversal proiectat
din tuburi Ø 1000 mm,
L = 7,50 m



JUDEȚUL NEAMȚ
PRIMĂRIA COMUNEI VĂLENI


ANEXĂ
LA CERTIFICATUL DE URBANISM
Nr. 1 din 15.01.2024

Arhitect șef *[Signature]*

LEGENDĂ

	acostament proiectat		396.35 cota teren existent
	parte carosabila proiectata		margine drum existent
	limita de proprietate		ax drum existent
	dispozitiv de colectare a apelor proiectat		stalp existent
	Indicator rutier proiectat		

VERIFICATOR	NUME	SEMNATURA	CERINTA	NR. REFERAT	DATA	
			A4,B2,D2			
Proiectant de specialitate: S.C. HYDRO PROJECT & CONSULTING IASI Str. Decabal, Nr. 28, Iasi, C.I.F.: RO 32937683 C.U.I.: J22/486/2014		 HYDRO PROJECT & CONSULTING	DENUMIREA PROIECTULUI: "MODERNIZARE DRUMURI LOCALE IN COMUNA VĂLENI, JUDEȚUL NEAMȚ"			PROIECT Nr.
			AMPLASAMENT: Comuna Valeni, Județul Neamț BENEFICIAR: Comuna Valeni, Județul Neamț			
		DENUMIRE PLANȘĂ: PLAN DE SITUATIE DC 181			Faza: D.A.L.I.	
SEF PROIECT	Ing. Craclun Eugeniu	<i>[Signature]</i>	SCARA			
PROIECTAT	Ing. Bulboaca Gheorghita-Marian	<i>[Signature]</i>	DATA			
DESENAT	Ing. Bulboaca Gheorghita-Marian	<i>[Signature]</i>			PLANSA PL 2.72	



DC 181
 R=300.00m
 L=41.85m
 T=20.96m
 U=172°00'28"
 B=0.73m
 CURBA NR.11

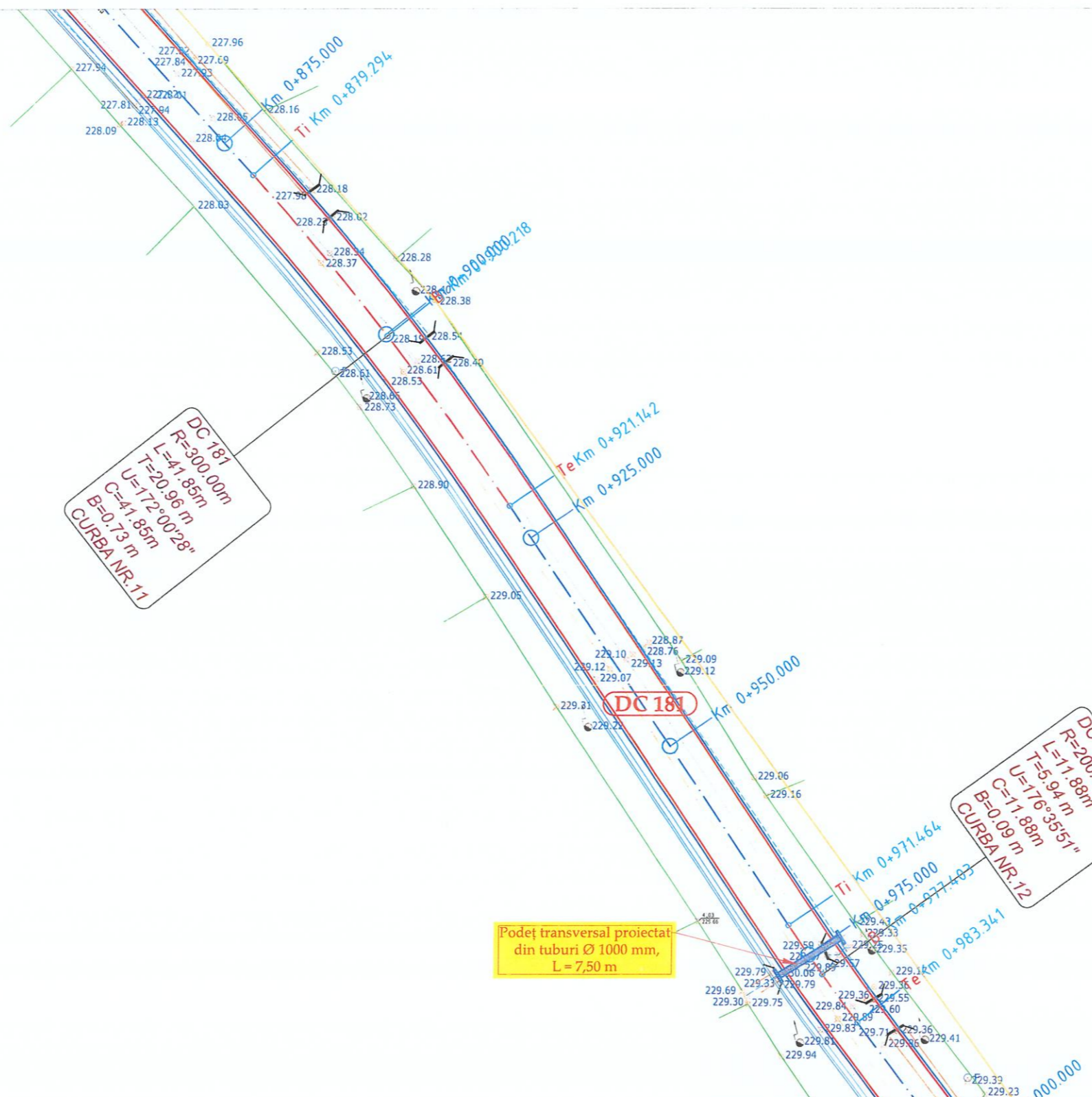
DC 181
 R=200.00m
 L=11.88m
 T=5.94m
 U=176°35'51"
 B=0.09m
 CURBA NR.12

Podet transversal proiectat
 din tuburi Ø 1000 mm,
 L = 7,50 m


JUDEȚUL NEAMȚ
 PRIMĂRIA COMUNEI VĂLENI
 ANEXĂ
 LA CERTIFICATUL DE URBANISM
 Nr. din 15.01.2024
 Arhitect șef

LEGENDĂ

	acostament proiectat		396.35 cota teren existent
	parte carosabila proiectata		margine drum existent
	limita de proprietate		ax drum existent
	dispozitiv de colectare a apelor proiectat		stalp existent
	Indicator rutier proiectat		

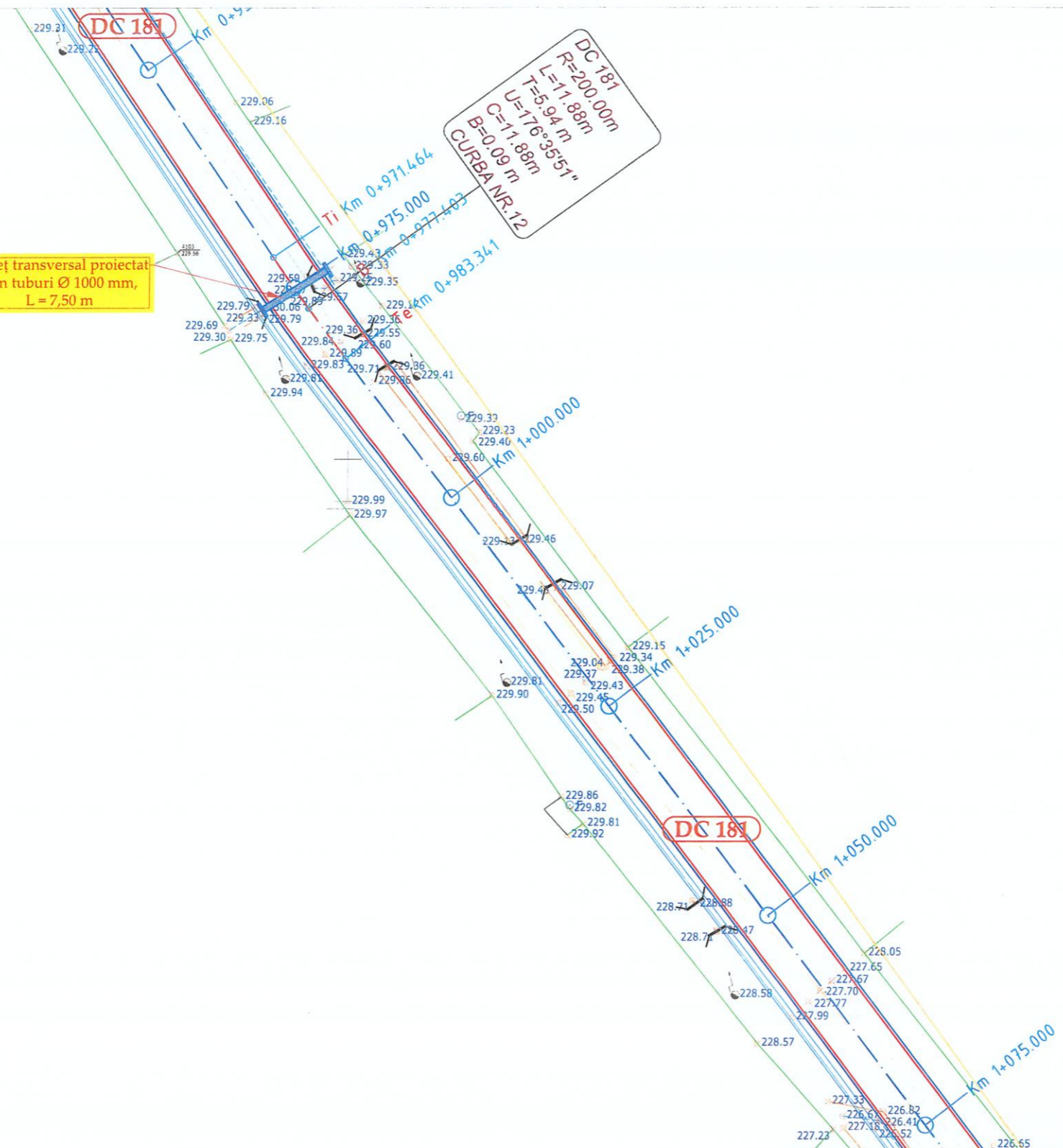


	NUME	SEMNATURA	CERINTA	NR. REFERAT	DATA
VERIFICATOR			A4,B2,D2		
Proiectant de specialitate: S.C. HYDRO PROJECT & CONSULTING IASI Str. Decabal, Nr. 28, Iasi, C.I.F.: RO 32937683 C.U.I.: J22/486/2014		 		DENUMIREA PROIECTULUI: "MODERNIZARE DRUMURI LOCALE IN COMUNA VĂLENI, JUDEȚUL NEAMȚ" AMPLASAMENT: Comuna Valeni, Județul Neamt BENEFICIAR: Comuna Valeni, Județul Neamt	
SEF PROIECT	Ing. Craciun Eugeniu		SCARA 1:500		PROIECT Nr.
PROIECTAT	Ing. Bulboaca Gheorghita-Marian		DATA		Faza: D.A.L.I.
DESENAT	Ing. Bulboaca Gheorghita-Marian				PLANSĂ PL 2.73
DENUMIRE PLANȘĂ: PLAN DE SITUATIE DC 181					



Podeț transversal proiectat
din tuburi Ø 1000 mm,
L = 7,50 m

DC 181
R=200,00m
L=17,88m
T=5,94 m
U=176°35'51"
B=0,09 m
CURBA NR.12

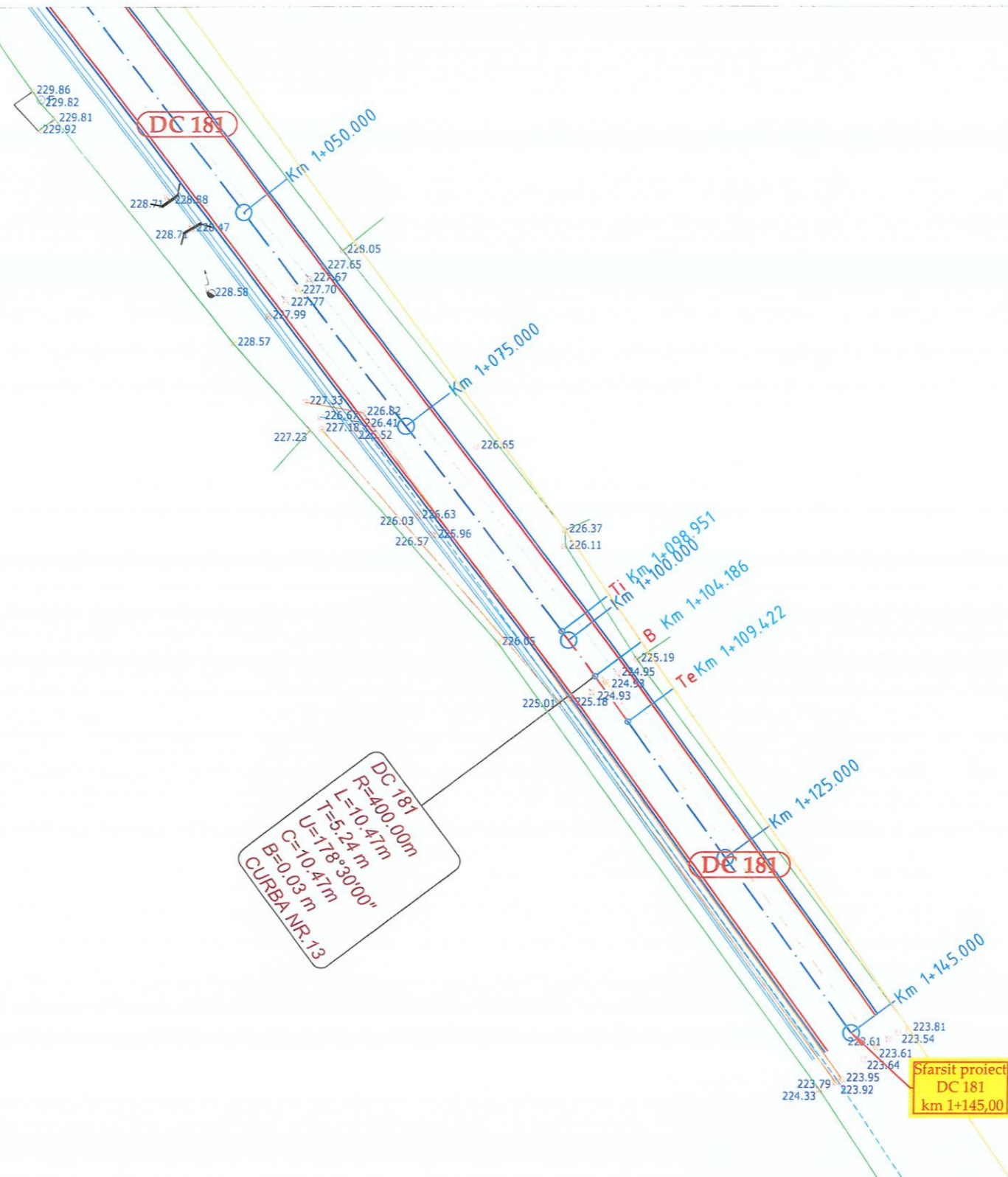



JUDEȚUL NEAMȚ
PRIMĂRIA COMUNEI VĂLENI
ANEXĂ
LA CERTIFICATUL DE URBANISM
Nr. din ...15.01... 2024
Arhitect șef

LEGENDĂ

	acostament proiectat		396.35 cota teren existent
	parte carosabila proiectata		margine drum existent
	limita de proprietate		ax drum existent
	dispozitiv de colectare a apelor proiectat		stalp existent
	Indicator rutier proiectat		

	NUME	SEMNATURA	CERINTA	NR. REFERAT	DATA
VERIFICATOR			A4,B2,D2		
Proiectant de specialitate: S.C. HYDRO PROJECT & CONSULTING IAȘI <small>Str. Decebal, Nr. 28, Iași, C.I.F.: RO 32937883 C.U.I.: J22/486/2014</small>		 		DENUMIREA PROIECTULUI: "MODERNIZARE DRUMURI LOCALE IN COMUNA VĂLENI, JUDEȚUL NEAMȚ"	
		AMPLASAMENT: Comuna Valeni, Județul Neamț BENEFICIAR: Comuna Valeni, Județul Neamț		PROIECT Nr.	
		DENUMIRE PLANȘĂ: PLAN DE SITUATIE DC 181		Faza: D.A.L.I.	
SEF PROIECT	Ing. Craciun Eugeniu		SCARA 1:500		
PROIECTAT	Ing. Bulboacă Gheorghita-Marian		DATA		
DESENAT	Ing. Bulboacă Gheorghita-Marian				PLANSA PL 2.74

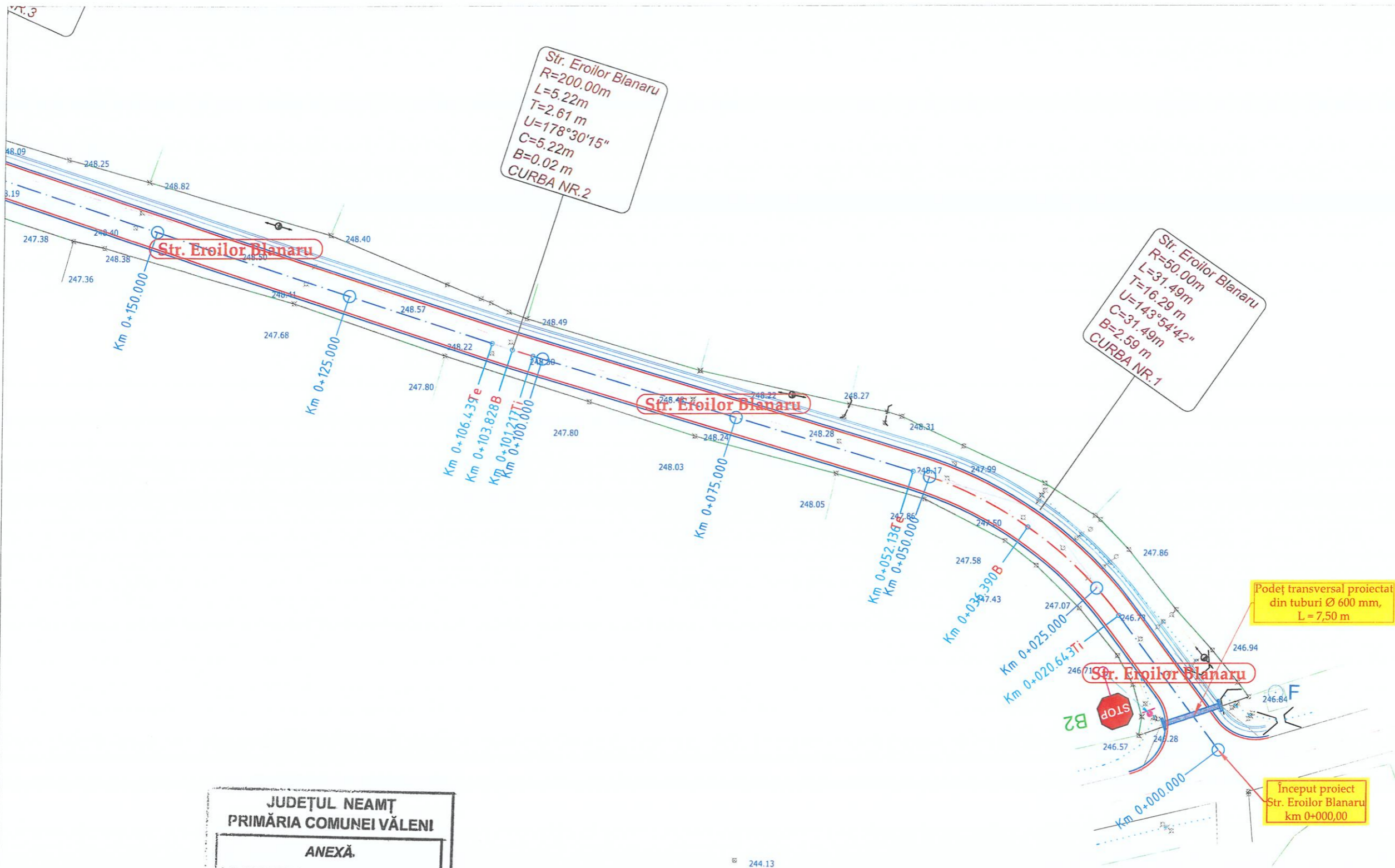



JUDEȚUL NEAMȚ
 PRIMĂRIA COMUNEI VĂLENI
 ANEXĂ
 LA CERTIFICATUL DE URBANISM
 Nr.1.... din ...15.01... 2024
 Arhitect șef *[Signature]*

LEGENDĂ

	acostament proiectat		396.35 cota teren existent
	parte carosabila proiectata		margine drum existent
	limita de proprietate		ax drum existent
	dispozitiv de colectare a apelor proiectat		stalp existent
	Indicator rutier proiectat		

VERIFICATOR	NUME	SEMNATURA	CERINTA	NR. REFERAT	DATA
			A4,B2,D2		
Proiectant de specialitate: S.C. HYDRO PROJECT & CONSULTING IAȘI Str. Decebal, Nr. 28, Iași. C.I.F.: RO 32937883 C.U.I.: J22/486/2014			DENUMIREA PROIECTULUI: "MODERNIZARE DRUMURI LOCALE IN COMUNA VĂLENI, JUDEȚUL NEAMȚ"		PROIECT Nr.
			AMPLASAMENT: Comuna Valeni, Județul Neamț BENEFICIAR: Comuna Valeni, Județul Neamț		
SEF PROIECT Ing. Craciun Eugeniu <i>[Signature]</i>			DENUMIRE PLANȘĂ: PLAN DE SITUATIE DC 181		Faza: D.A.L.I.
PROIECTAT Ing. Bulboaca Gheorghita-Marian <i>[Signature]</i>			SCARA 1:500 DATA		PLANSA PL 2.75
DESENAT Ing. Bulboaca Gheorghita-Marian <i>[Signature]</i>					



JUDEȚUL NEAMȚ
PRIMĂRIA COMUNEI VĂLENI
ANEXĂ.
LĂ CERTIFICATUL DE URBANISM
 Nr.1... din 15.01.2024
 Arhitect șef *[Signature]*

LEGENDĂ

	acostament proiectat		396.35 cota teren existent
	parte carosabila proiectata		margine drum existent
	limita de proprietate		ax drum existent
	dispozitiv de colectare a apelor proiectat		stalp existent
	Indicator rutier proiectat		

	NUME	SEMNATURA	CERINTA	NR. REFERAT	DATA
VERIFICATOR			A4,B2,D2		
Proiectant de specialitate: S.C. HYDRO PROJECT & CONSULTING IASI Str. Decebal, Nr. 28, Iasi C.I.F.: RO 32937883 C.U.I.: J22/486/2014				DENUMIREA PROIECTULUI: "MODERNIZARE DRUMURI LOCALE IN COMUNA VĂLENI, JUDEȚUL NEAMȚ"	
		AMPLASAMENT: Comuna Valeni, Județul Neamț		PROIECT Nr.	
		BENEFICIAR: Comuna Valeni, Județul Neamț		Faza: D.A.L.I.	
		DENUMIRE PLANȘĂ: PLAN DE SITUATIE Str. Eroilor Blanaru		PLANSA PL 2.76	
SEF PROIECT	Ing. Craiun Eugeniu	<i>[Signature]</i>	SCARA 1:500		
PROIECTAT	Ing. Bulboaca Gheorghita-Marian	<i>[Signature]</i>	DATA		
DESENAT	Ing. Bulboaca Gheorghita-Marian	<i>[Signature]</i>			

10m
4'25"
CURBA NR.7

Km 0+292.767e
Km 0+291.538e
Km 0+290.310e

Str. Eroilor Blanaru

Str. Eroilor Blanaru
R=50.00m
L=10.91m
T=155°22'55"
C=21.48m
B=1.18m
CURBA NR.5

Podet transversal proiectat
din tuburi Ø 600 mm,
L = 7,50 m

Str. Eroilor Blanaru

Str. Eroilor Blanaru
R=50.00m
L=10.33m
T=5.18m
U=168°09'38"
C=10.33m
B=0.27m
CURBA NR.3

Str. Eroilor Blanaru
R=50.00m
L=38.63m
T=20.34m
U=135°44'05"
C=38.63m
B=3.98m
CURBA NR.4

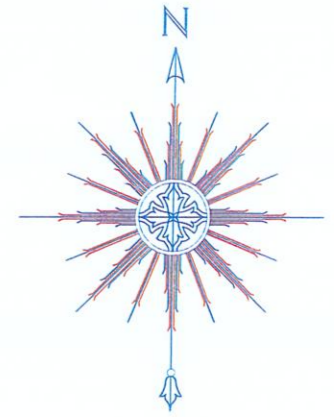
Str. Eroilor Blanaru

Str. Eroilor Blanaru

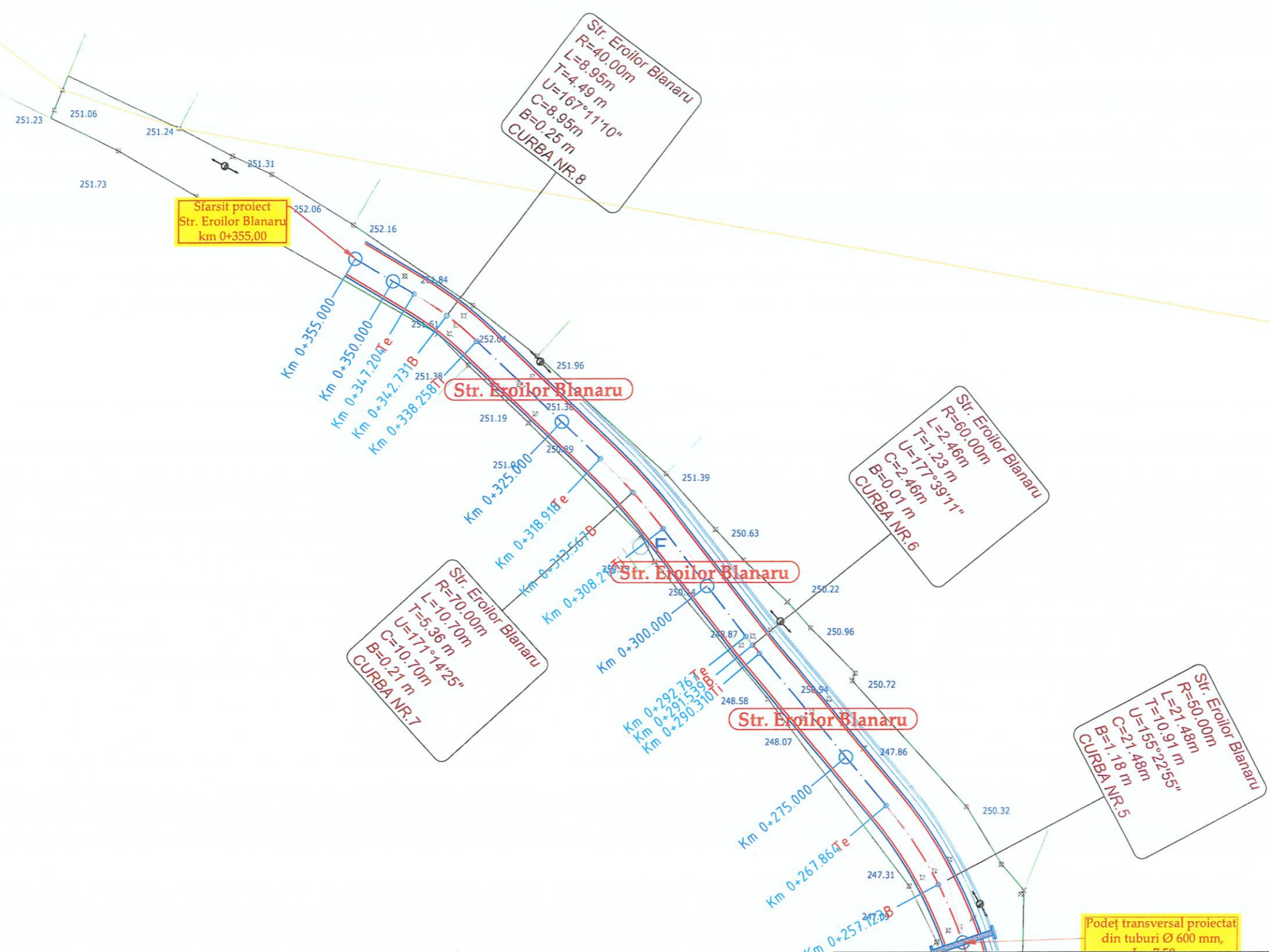

JUDEȚUL NEAMȚ
PRIMĂRIA COMUNEI VĂLENI
ANEXĂ
LA CERTIFICATUL DE URBANISM
Nr. 1 din 15.01.2024
Arhitect șef

LEGENDĂ

	acostament proiectat		396.35 cota teren existent
	parte carosabila proiectata		margine drum existent
	limita de proprietate		ax drum existent
	dispozitiv de colectare a apelor proiectat		stalp existent
	Indicator rutier proiectat		



	NUME	SEMNTURA	CERINTA	NR. REFERAT	DATA
VERIFICATOR			A4,B2,D2		
Proiectant de specialitate: S.C. HYDRO PROJECT & CONSULTING IAȘI Str. Decabal, Nr. 28, Iași, C.I.F.: RO 32937883 C.U.I.: J22/486/2014		 		DENUMIREA PROIECTULUI: "MODERNIZARE DRUMURI LOCALE IN COMUNA VĂLENI, JUDEȚUL NEAMȚ" AMPLASAMENT: Comuna Valeni, Județul Neamț BENEFICIAR: Comuna Valeni, Județul Neamț	
SEF PROIECT	Ing. Craciun Eugeniu		SCARA		PROIECT Nr.
PROIECTAT	Ing. Bulboaca Gheorghita-Marian		1:500		Faza: D.A.L.I.
DESENAT	Ing. Bulboaca Gheorghita-Marian		DATA		PLANSA PL 2.77
			PLAN DE SITUATIE Str. Eroilor Blanaru		



JUDEȚUL NEAMȚ
 PRIMĂRIA COMUNEI VĂLENI
 ANEXĂ.
 LA CERTIFICATUL DE URBANISM
 Nr. ...1... din 15.01.2024
 Arhitect șef

LEGENDĂ

	acostament proiectat		396.35 cota teren existent
	parte carosabila proiectata		margine drum existent
	limita de proprietate		ax drum existent
	dispozitiv de colectare a apelor proiectat		stalp existent
	Indicator rutier proiectat		

	NUME	SEMNATURA	CERINTA	NR. REFERAT	DATA
VERIFICATOR			A4,B2,D2		
Proiectant de specialitate: S.C. HYDRO PROIECT & CONSULTING IAȘI Str. Decebal, Nr. 28, Iași, C.I.F.: RO 32937883 C.U.I.: J22/486/2014		 		DENUMIREA PROIECTULUI: "MODERNIZARE DRUMURI LOCALE IN COMUNA VĂLENI, JUDEȚUL NEAMȚ"	
SEF PROIECT				Ing. Craciun Eugeniu	SCARA 1:500
PROIECTAT		Ing. Bulboaca Gheorghita-Marian	DATA	Faza: D.A.L.I.	
DESENAT		Ing. Bulboaca Gheorghita-Marian		PLANSĂ PL 2.78	
			DENUMIRE PLANȘĂ: PLAN DE SITUATIE Str. Eroilor Blanaru		