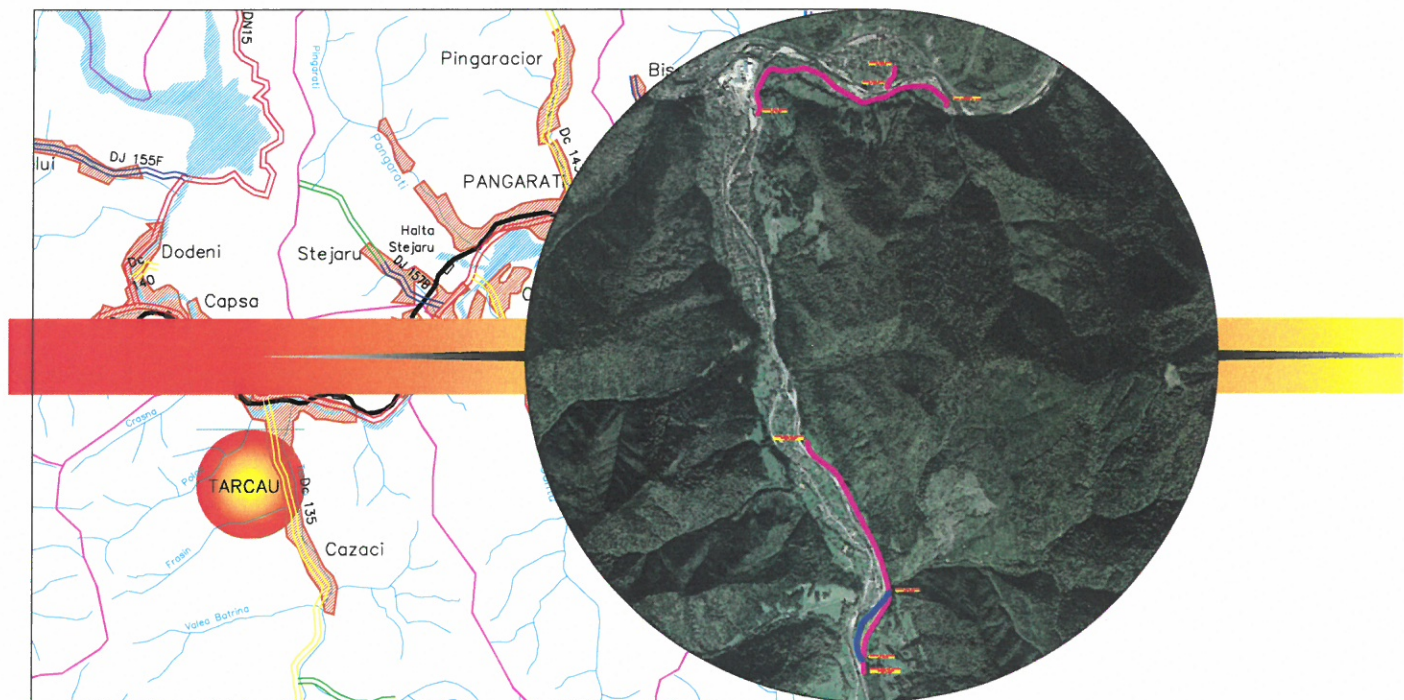


# <<MODERNIZARE DRUMURI DE INTERES LOCAL ÎN COMUNA TARCĂU, JUDEȚUL NEAMȚ>>



**DOCUMENTAȚIE OBȚINERE AVIZ  
AGENȚIA DE PROTECȚIE A MEDIULUI NEAMȚ**

**PROIECT NR. 466/2020**

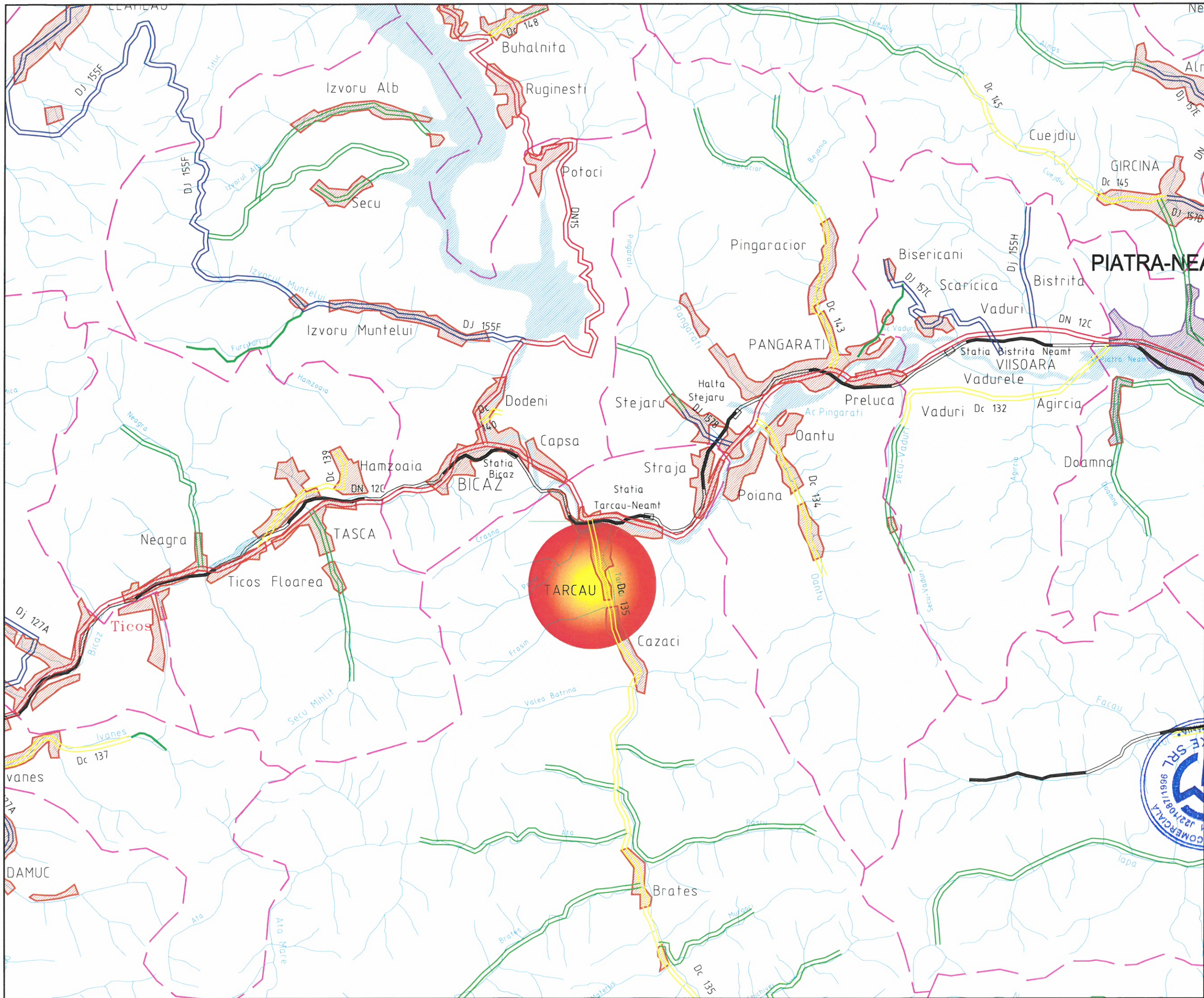
**Volumul 2**

**PIESE DESENATE**

**BENEFICIAR: COMUNA TARCĂU, JUDEȚUL NEAMȚ  
PROIECTANT : S.C. GEO MYKE S.R.L.**

**AUGUST 2020**





**PROIECTANT:**  
**GEO MYKE**  
 J22/1087/1996, CUI 8642901  
 IASI  
 TEL: 0744.116340,  
 FAX: 031.080.9126  
 EMAIL: GEO.MYKE@YAHOO.COM

**VERIFICATOR:**  
 NUME  
 SEMNATURA  
 CERINȚA  
 REFERAT NR. / DATA

**BENEFICIAR:**  
**COMUNA TARCĂU**  
**JUDEȚUL NEAMȚ**

**DENUMIRE PROIECT:**  
 „MODERNIZARE DRUMURI DE INTERES LOCAL  
 ÎN COMUNA TARCĂU, JUDEȚUL NEAMȚ”

**FAZA:**  
 DOCUMENTAȚIE DE AVIZARE  
 A LUCRĂRILOR DE INTERVENȚIE



<b>DESENAT</b>	Ing. Livia DOMNITA	<i>Domnita</i>
<b>PROIECTAT</b>	Ing. Doros CIOPATE	<i>Ciopate</i>
<b>SEF PROIECT</b>	Ing. Doros CIOPATE	<i>Ciopate</i>

**DENUMIRE PLANSA:**  
**PLAN DE INCADRARE  
 ÎN ZONA**

PLANSA NR.: PL-0.01  
 SCARA: 1:100000  
 PROIECT NR.: 0466  
 DATA: AUGUST 2020





HARTA CHEIE:



PROIECTANT:



J22/1087/1996, CUI 8642901

IASI

TEL: 0744.116340,

FAX: 031.080.91.26

EMAIL: GEO.MYKE@YAHOO.COM

VERIFICATOR:

NUME

SEMNĂTURA

CERINȚA

REFERAT NR. / DATA

**BENEFICIAR:**  
**COMUNA TARCAU**  
**JUDEȚUL NEAMȚ**

**DENUMIRE PROIECT:**  
 MODERNIZARE DRUMURI DE INTERES LOCAL  
 ÎN COMUNA TARCAU, JUDEȚUL NEAMȚ

**FAZA:**

DOCUMENTAȚIE DE AVIZARE  
 A LUCRĂRILOR DE INTERVENȚIE

DESENAT	ING. L. DOMNITA	<i>Domnita</i>
PROIECTAT	ING. D. CIOPATE	<i>Ciopate</i>
SEF PROIECT	ING. D. CIOPATE	<i>Ciopate</i>

**DENUMIRE PLANSA:**  
**PLAN DE INCADRARE**  
**IN TERITORIU**

PLANSĂ NR.: PL.-0.02

SCARA: 1:50000

PROIECT NR.: 0466

DATA: AUGUST 2020





**HARTA CHEIE:**



**PROIECTANT:**



**GEO MYKE**  
 J22/1087/1996, CUI 8642901  
 IASI  
 TEL: 0744.116340,  
 FAX: 031.080.91.26  
 EMAIL: GEO.MYKE@YAHOO.COM

**VERIFICATOR:**

NUME	
SEMNĂTURA	
CERINȚA	
REFERAT NR. / DATA	

**BENEFICIAR:**  
**COMUNA TARCĂU**  
**JUDEȚUL NEAMȚ**

**DENUMIRE PROIECT:**  
 MODERNIZARE DRUMURI DE INTERES LOCAL  
 ÎN COMUNA TARCĂU, JUDEȚUL NEAMȚ

**FAZA:**

DOCUMENTAȚIE DE AVIZARE  
 A LUCRĂRILOR DE INTERVENȚIE

DESENAT	DOMNITA	<i>Domnita</i>
PROIECTAT	CIOPATE	<i>Ciopate</i>
ȘEF PROIECT	CIOPATE	<i>Ciopate</i>

**DENUMIRE PLANSA:**  
**PLAN DE INCADRARE**  
**IN TERITORIU**

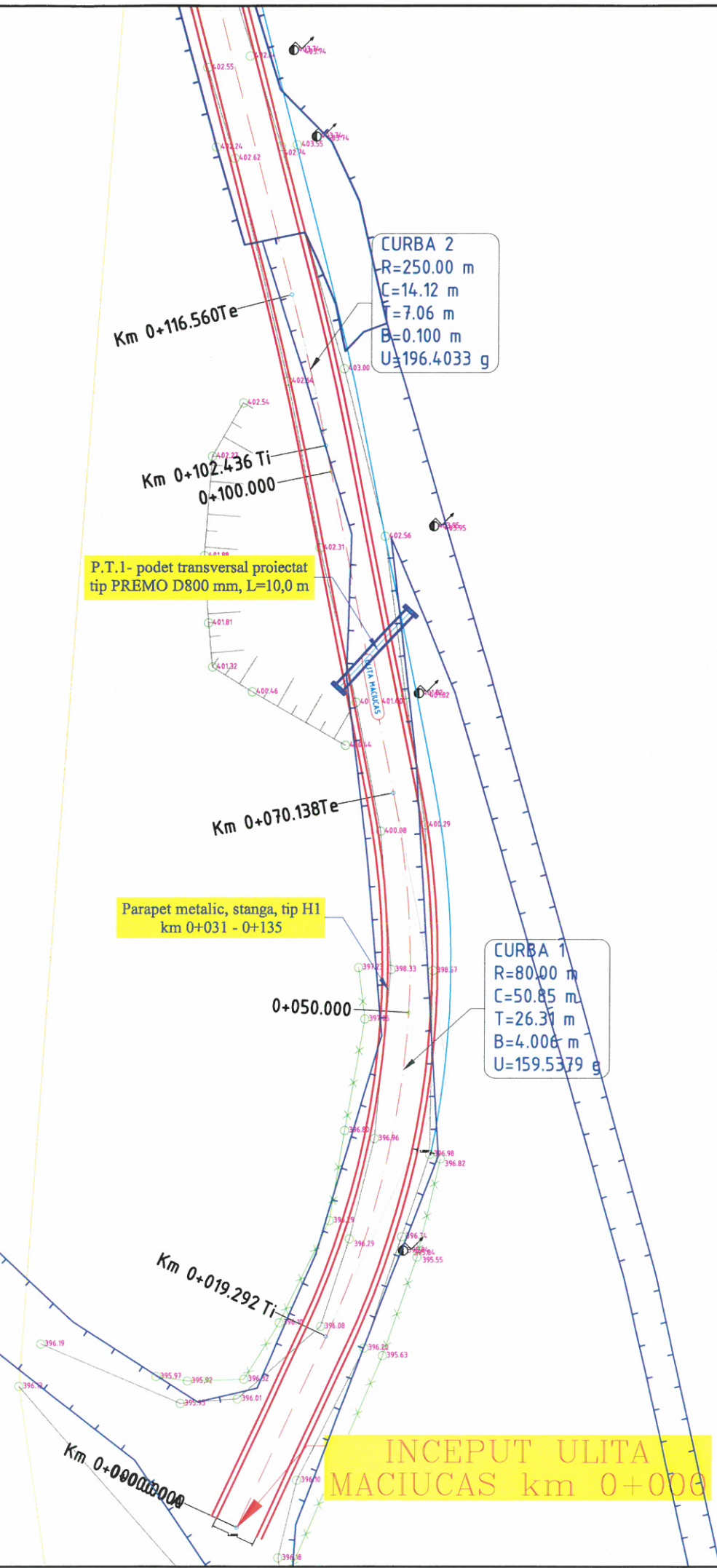
PLANSĂ NR.: PL.-0.03  
 SCARA: 1:50000  
 PROIECT NR.: 0466  
 DATA: AUGUST 2020



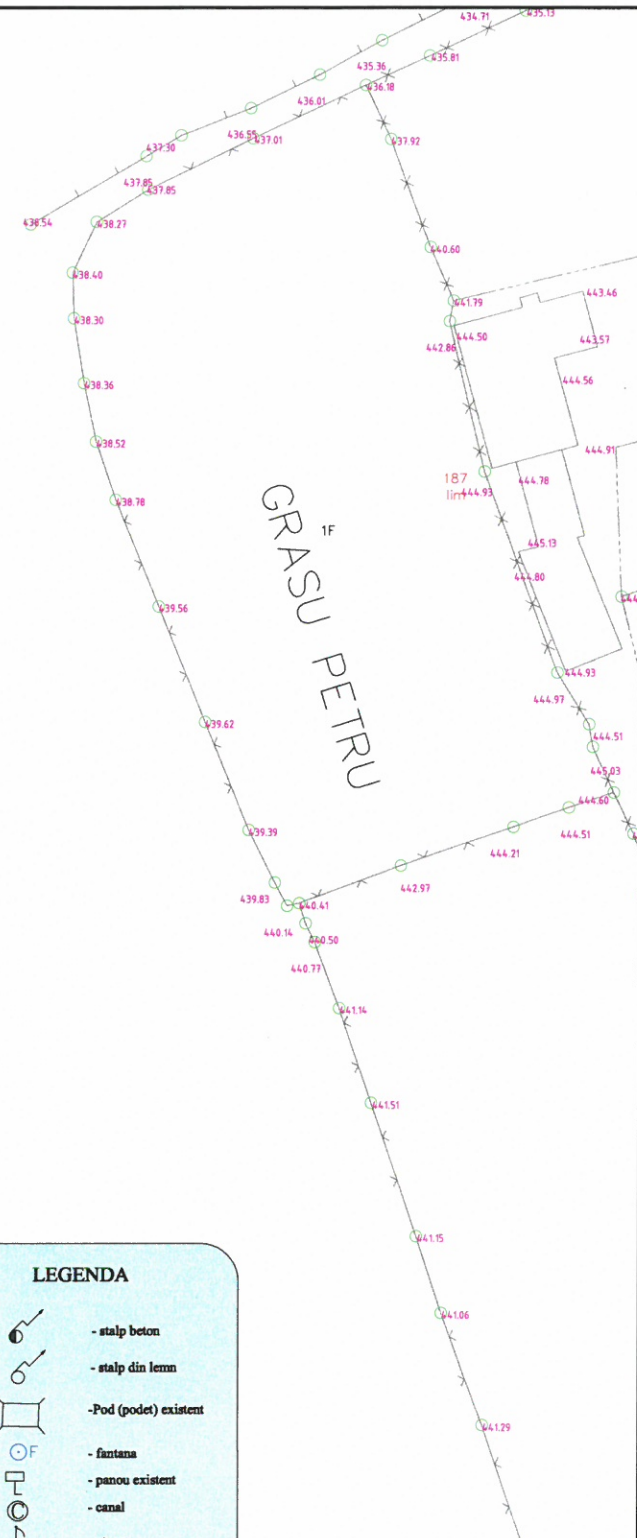


**NOTA:**  
Orice modificare a prezentei planse se face numai cu acordul scris al proiectantului.

**NOTA:**  
Ridicarea topografica a fost pusa la dispozitia proiectantului de catre beneficiar



LEGENDA	
	- stalp beton
	- stalp din lemn
	- Pod (podet) existent
	- fontana
	- panou existent
	- canal
	- ciuzmea
	- tub beton
	- retea electrica
	- troita
	- camin vizitare
	- cutie de gaz
	- borna kilometrica
	- borna hectometrica
	- telegraf
	- camin telefonie
	- copac
	- simbol punct
	- platforma drum proiectat
	- platforma drum existent
	- rigola proiectata
	- sant existent
	- imprejmuire
	- taluz



**HARTA CHEIE:**



**PROIECTANT:**

**GEO MYKE**  
J22/1087/1996, CUI 8642901  
IASI  
TEL: 0744.116340,  
FAX: 031.080.9126  
EMAIL: GEO.MYKE@YAHOO.COM

**VERIFICATOR:**

NUME	
SEMNĂTURA	
CERINȚA	
REFERAT NR. / DATA	

**BENEFICIAR:**  
COMUNA TARCĂU  
JUDEȚUL NEAMȚ

**DENUMIRE PROIECT:**  
"MODERNIZARE DRUMURI DE INTERES LOCAL  
ÎN COMUNA TARCĂU, JUDEȚUL NEAMȚ"

**FAZA:**

DOCUMENTAȚIE DE AVIZARE  
A LUCRĂRILOR DE INTERVENȚIE

DESENAT	DOMNITA	
PROIECTAT	CIOPATE	
ȘEF PROIECT	CIOPATE	

**DENUMIRE PLANSA:**  
PLAN DE SITUAȚIE  
ULITA MACIUCAS  
km 0+000 - km 2+073  
PLANSA NR.: PL.-1.01  
SCARA: 1:500  
PROIECT NR.: 0466  
DATA: AUGUST 2020





**NOTA:**  
Orice modificare a prezentei planse se face numai cu acordul scris al proiectantului.

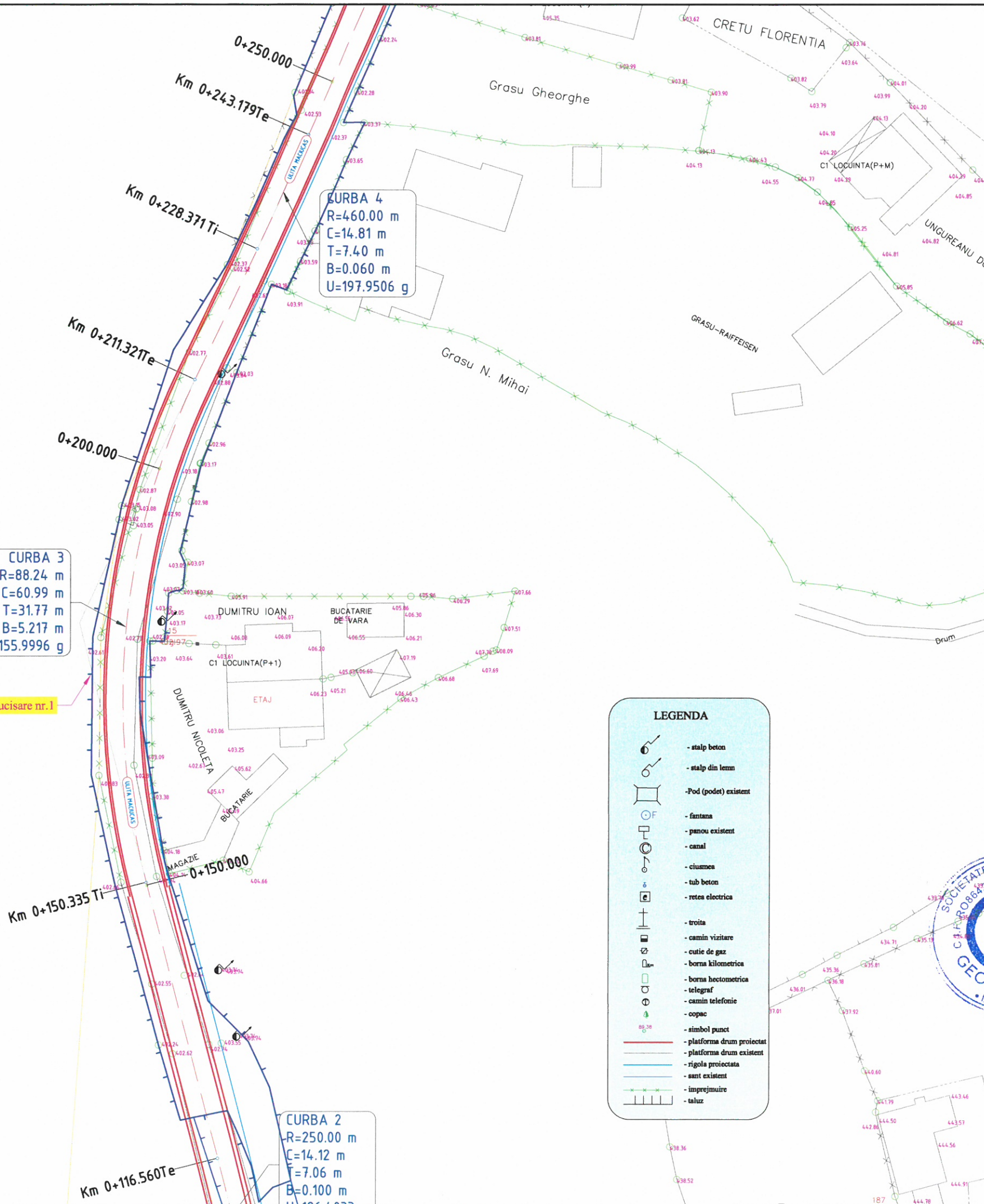
**NOTA:**  
Ridicarea topografică a fost pusă la dispoziția proiectantului de către beneficiar

Platforma de incrucisare nr.1

**CURBA 3**  
R=88.24 m  
C=60.99 m  
T=31.77 m  
B=5.217 m  
U=155.9996 g

**CURBA 4**  
R=460.00 m  
C=14.81 m  
T=7.40 m  
B=0.060 m  
U=197.9506 g

**CURBA 2**  
R=250.00 m  
C=14.12 m  
T=7.06 m  
B=0.100 m  
U=186.4022 g



**LEGENDA**

- stalp beton
- stalp din lemn
- Pod (podet) existent
- fantana
- panou existent
- canal
- ciuzmea
- tub beton
- rețea electrică
- troita
- camin vizitare
- cutie de gaz
- borna kilometrică
- borna hectometrică
- telegraf
- camin telefonic
- copac
- simbol punct
- platforma drum proiectat
- platforma drum existent
- rigola proiectată
- sant existent
- imprejmuire
- taluz

**HARTA CHEIE:**



**PROIECTANT:**



J22/1087/1996, CUI 8642901  
IASI  
TEL:0744.116340,  
FAX: 031.080 91 26  
EMAIL: GEO.MYKE@YAHOO.COM

**VERIFICATOR:**

NUME	
SEMNĂTURA	
CERINȚA	
REFERAT NR. / DATA	

**BENEFICIAR:**  
COMUNA TARCĂU  
JUDEȚUL NEAMȚ

**DENUMIRE PROIECT:**  
MODERNIZARE DRUMURI DE INTERES LOCAL  
ÎN COMUNA TARCĂU, JUDEȚUL NEAMȚ

**FAZA:**

DOCUMENTAȚIE DE AVIZARE  
A LUCRĂRILOR DE INTERVENȚIE

**DESENAT**  
ing. Lina DOMNITA

**PROIECTAT**  
ing. Dragos CIOPATE

**SEF PROIECT**  
ing. Dragos CIOPATE

**DENUMIRE PLANSA:**  
PLAN DE SITUAȚIE  
ULITA MĂCIUCAS  
km 0+000 - km 2+073

PLANSA NR.: PL.-1.02

SCARA: 1:500

PROIECT NR.: 0466

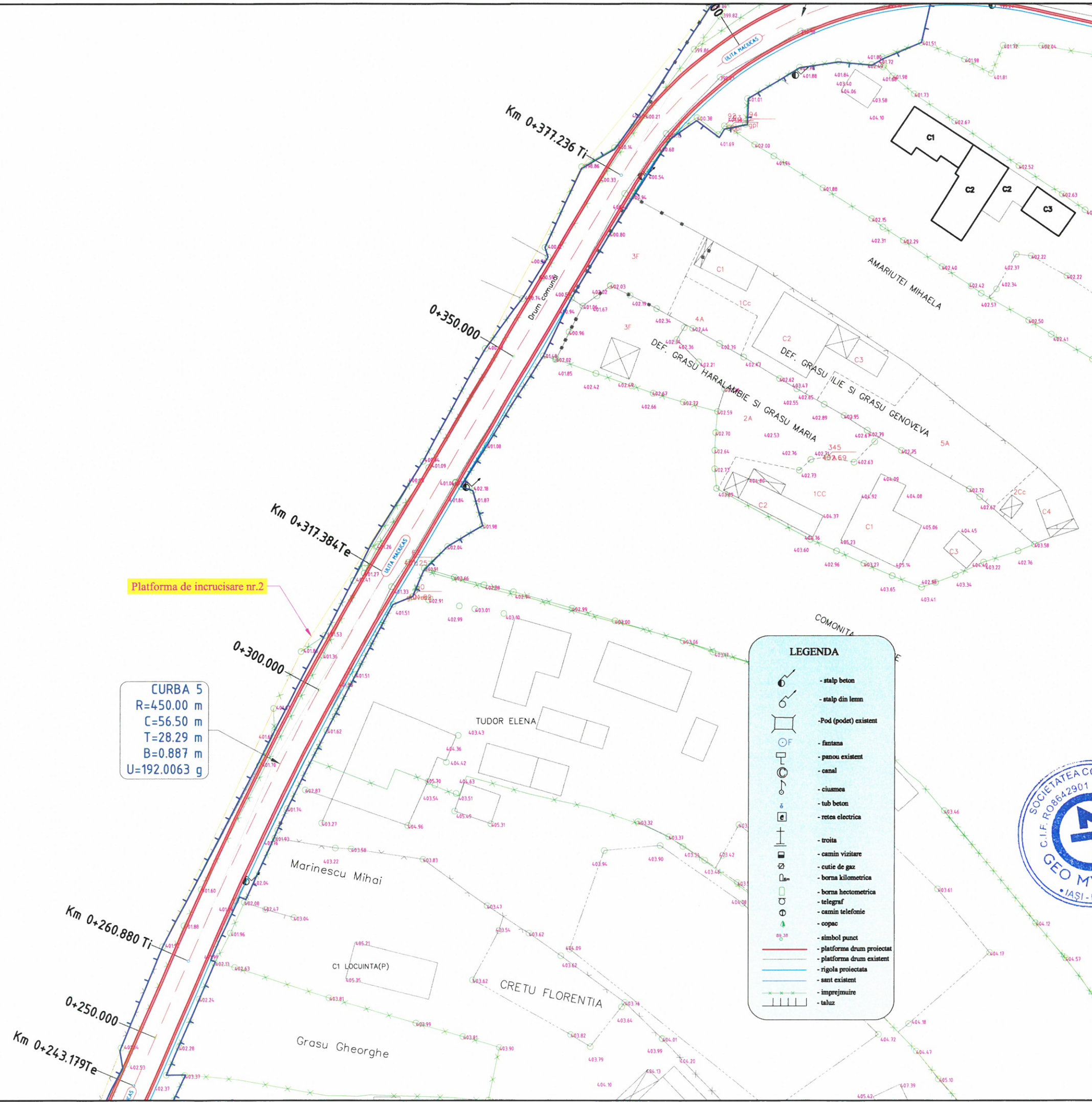
DATA: AUGUST 2020





**NOTA:**  
Orice modificare a prezentei planse se face numai cu acordul scris al proiectantului.

**NOTA:**  
Ridicarea topografica a fost pusa la dispozitia proiectantului de catre beneficiar



**HARTA CHEIE:**



**PROIECTANT:**



J22/1087/1996, CUI 8642901

IASI

TEL: 0744.116340,

FAX: 031.080.91.26

EMAIL: GEO.MYKE@YAHOO.COM

**VERIFICATOR:**

NUME

SEMŃATURA

CERINŃA

REFERAT NR. / DATA

**BENEFICIAR:**  
**COMUNA TARCĂU**  
**JUDEŢUL NEAMŢ**

**DENUMIRE PROIECT:**  
"MODERNIZARE DRUMURI DE INTERES LOCAL  
IN COMUNA TARCĂU, JUDEŢUL NEAMŢ"

**FAZA:**

**DOCUMENTAŢIE DE AVIZARE**  
**A LUCRĂRILOR DE INTERVENŢIE**



DESENAT

ing. Ligia DOMNITA

PROIECTAT

ing. Dragos CIOPATE

ŞEF PROIECT

ing. Dragos CIOPATE

**DENUMIRE PLANSA:**  
**PLAN DE SITUATIE**  
**ULITA MĂCIUCAS**  
**km 0+000 - km 2+073**

PLANSA NR.: PL.-1.03

SCARA: 1:500

PROIECT NR.: 0466

DATA: AUGUST 2020





NOTA:  
Orice modificare a prezentei planse se face numai cu acordul scris al proiectantului.

NOTA:  
Ridicarea topgrafica a fost pusa la dispozitia proiectantului de catre beneficiar

HARTA CHEIE:



PROIECTANT:



J22/1087/1996, CUI 8642901  
IASI  
TEL:0744.116340,  
FAX: 031.080 91 26  
EMAIL: GEO.MYKE@YAHOO.COM

VERIFICATOR:

NUME	
SEMNĂTURA	
CERINȚA	
REFERAT NR. / DATA	

BENEFICIAR:  
COMUNA TARCĂU  
JUDEȚUL NEAMȚ

DENUMIRE PROIECT:  
MODERNIZARE DRUMURI DE INTERES LOCAL  
ÎN COMUNA TARCĂU, JUDEȚUL NEAMȚ

FAZA:

DOCUMENTAȚIE DE AVIZARE  
A LUCRĂRILOR DE INTERVENȚIE

DESENAT

DOMNITA *Domnita*

PROIECTAT

Ing. Dragos CIOPATE *Dragos*

SEF PROIECT

Ing. Dragos CIOPATE *Dragos*

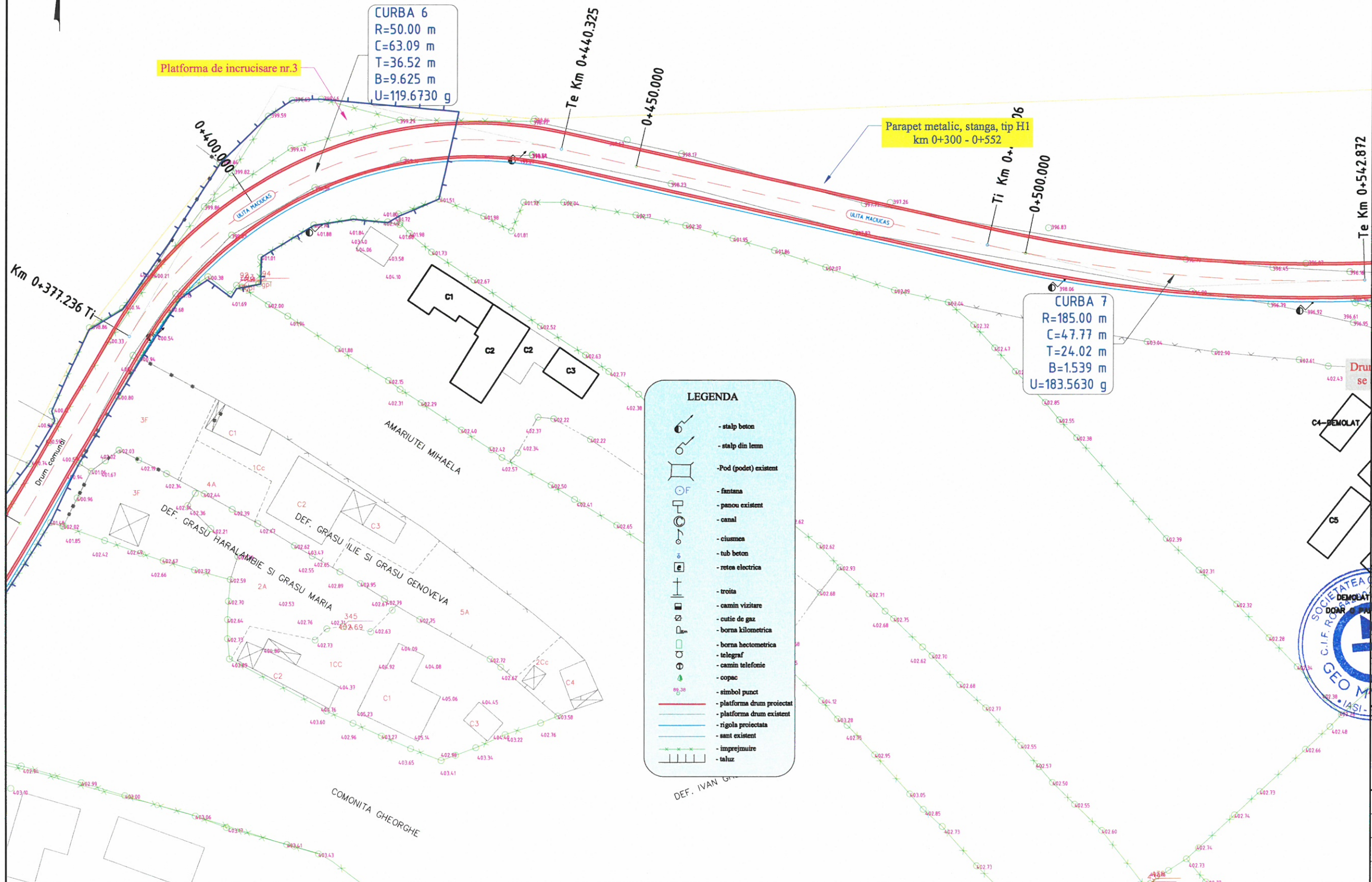
DENUMIRE PLANSA:  
PLAN DE SITUAȚIE  
ULITA MĂCIUCAS  
km 0+000 - km 2+073

PLANSA NR.: PL.-1.04

SCARA: 1:500

PROIECT NR.: 0466

DATA: AUGUST 2020



CURBA 6  
R=50.00 m  
C=63.09 m  
T=36.52 m  
B=9.625 m  
U=119.6730 g

CURBA 7  
R=185.00 m  
C=4.77 m  
T=24.02 m  
B=1.539 m  
U=183.5630 g

LEGENDA

	- stalp beton
	- stalp din lemn
	- Pod (podet) existent
	- fontana
	- panou existent
	- canal
	- ciuzma
	- tub beton
	- retea electrica
	- troita
	- camin vizitare
	- cutie de gaz
	- borna kilometrica
	- borna hectometrica
	- telegraf
	- camin telefonic
	- copac
	- simbol punct
	- platforma drum proiectat
	- platforma drum existent
	- rigola proiectata
	- sant existent
	- impregnare
	- taluz









NOTA:  
Orice modificare a prezentei planse se face numai cu acordul scris al proiectantului.

NOTA:  
Ridicarea topgrafica a fost pusa la dispozitia proiectantului de catre beneficiar

HARTA CHEIE:



PROIECTANT:



J22/1087/1996, CUI 8642901  
IASI  
TEL: 0744.116340,  
FAX: 031.080.9126  
EMAIL: GEO.MYKE@YAHOO.COM

VERIFICATOR:

NUME	
SEMŃATURA	
CERINŃA	
REFERAT NR. / DATA	

BENEFICIAR:  
COMUNA TARCĂU  
JUDEŢUL NEAMŢ

DENUMIRE PROIECT:  
"MODERNIZARE DRUMURI DE INTERES LOCAL  
IN COMUNA TARCĂU, JUDEŢUL NEAMŢ"

FAZA:

DOCUMENTAŢIE DE AVIZARE  
A LUCRĂRILOR DE INTERVENŢIE

DESENAT	ing. Iulia DOMNITA
PROIECTAT	ing. Dragos CIOPATE
ŞEF PROIECT	ing. Dragos CIOPATE

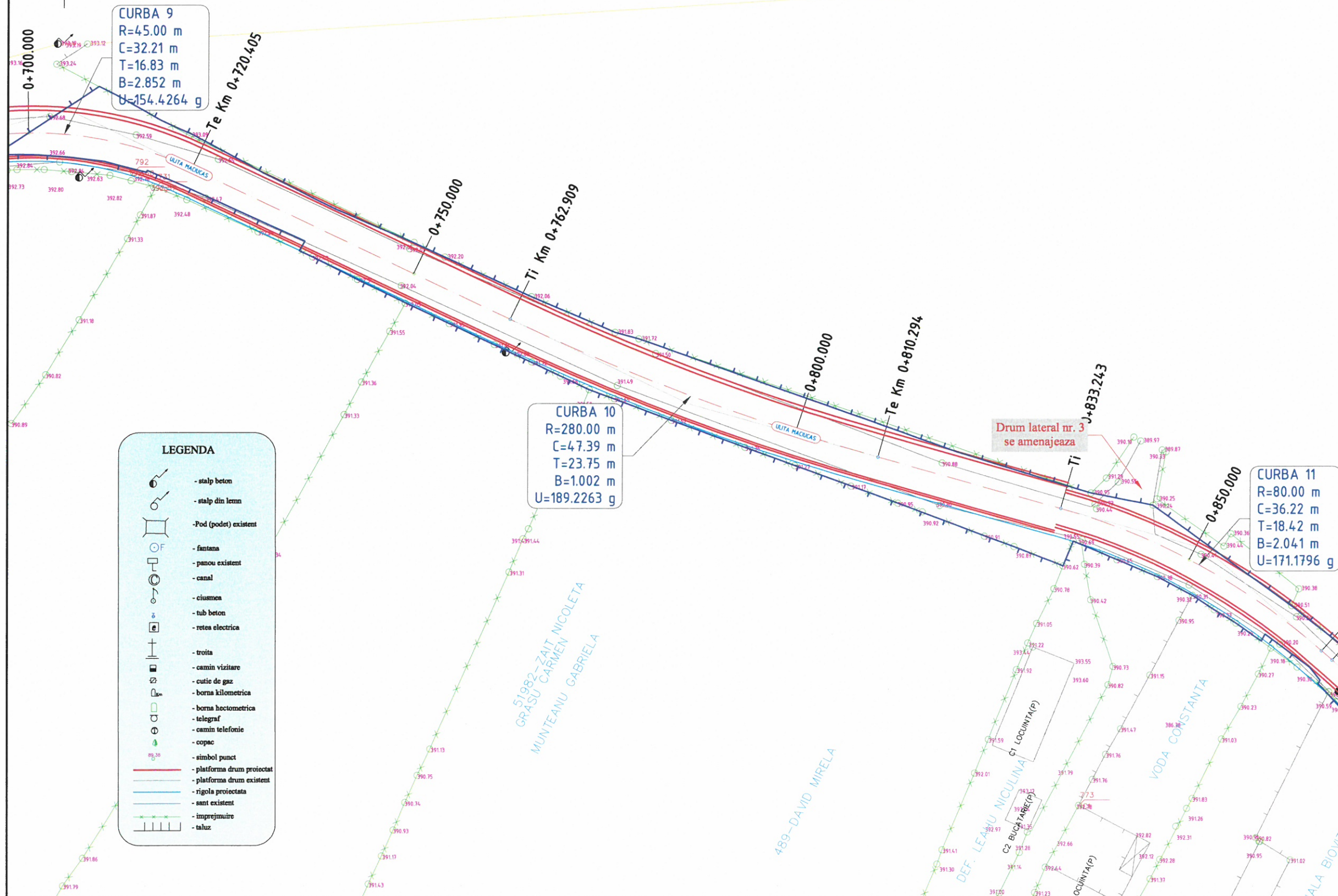
DENUMIRE PLANSA:  
PLAN DE SITUAŢIE  
ULITA MĂCIUCAS  
km 0+000 - km 2+073

PLANSA NR.: PL.-1.06

SCARA: 1:500

PROIECT NR.: 0466

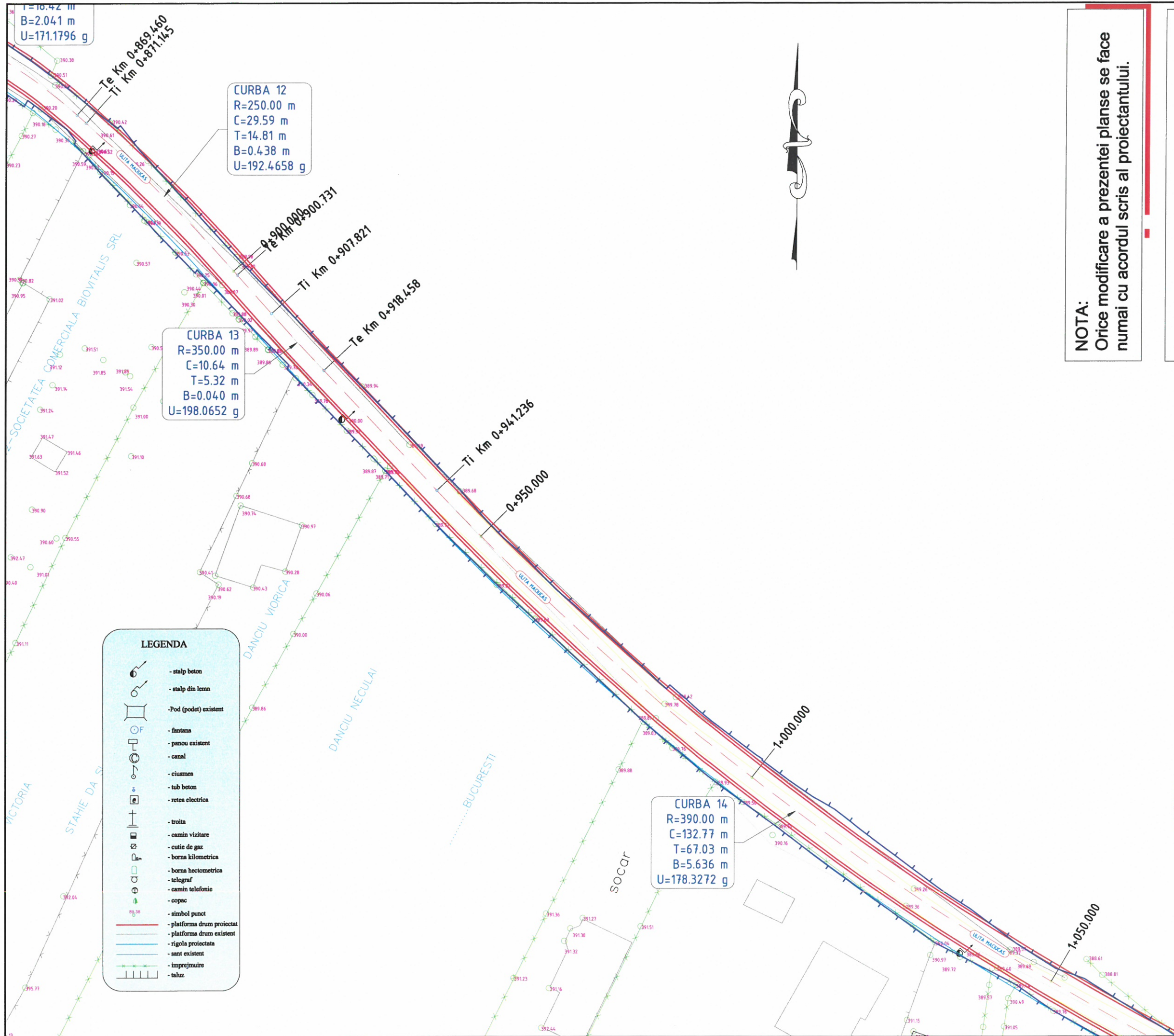
DATA: AUGUST 2020



LEGENDA

	- stalp beton
	- stalp din lemn
	- Pod (podet) existent
	- fantana
	- panou existent
	- canal
	- ciusmea
	- tub beton
	- retea electrica
	- troita
	- camin vizitare
	- cutie de gaz
	- borna kilometrica
	- borna hectometrica
	- telegraf
	- camin telefonie
	- copac
	- simbol punct
	- platforma drum proiectat
	- platforma drum existent
	- rigola proiectata
	- sant existent
	- imprejmuire
	- taluz

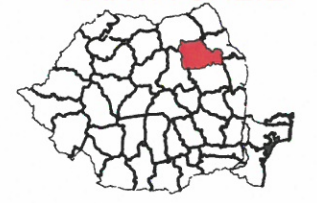




**NOTA:** Orice modificare a prezentei planse se face numai cu acordul scris al proiectantului.

**NOTA:** Ridicarea topografica a fost pusa la dispozitia proiectantului de catre beneficiar

**HARTA CHEIE:**



**PROIECTANT:**

**GEO MYKE**  
 J22/1087/1996, CUI 8642901  
 IASI  
 TEL:0744.116340,  
 FAX: 031.080 91 26  
 EMAIL: GEO.MYKE@YAHOO.COM

**VERIFICATOR:**

NUME	
SEMNĂTURA	
CERINȚA	
REFERAT NR. / DATA	

**BENEFICIAR:**  
**COMUNA TARCĂU**  
**JUDEȚUL NEAMȚ**

**DENUMIRE PROIECT:**  
 MODERNIZARE DRUMURI DE INTERES LOCAL  
 ÎN COMUNA TARCĂU, JUDEȚUL NEAMȚ

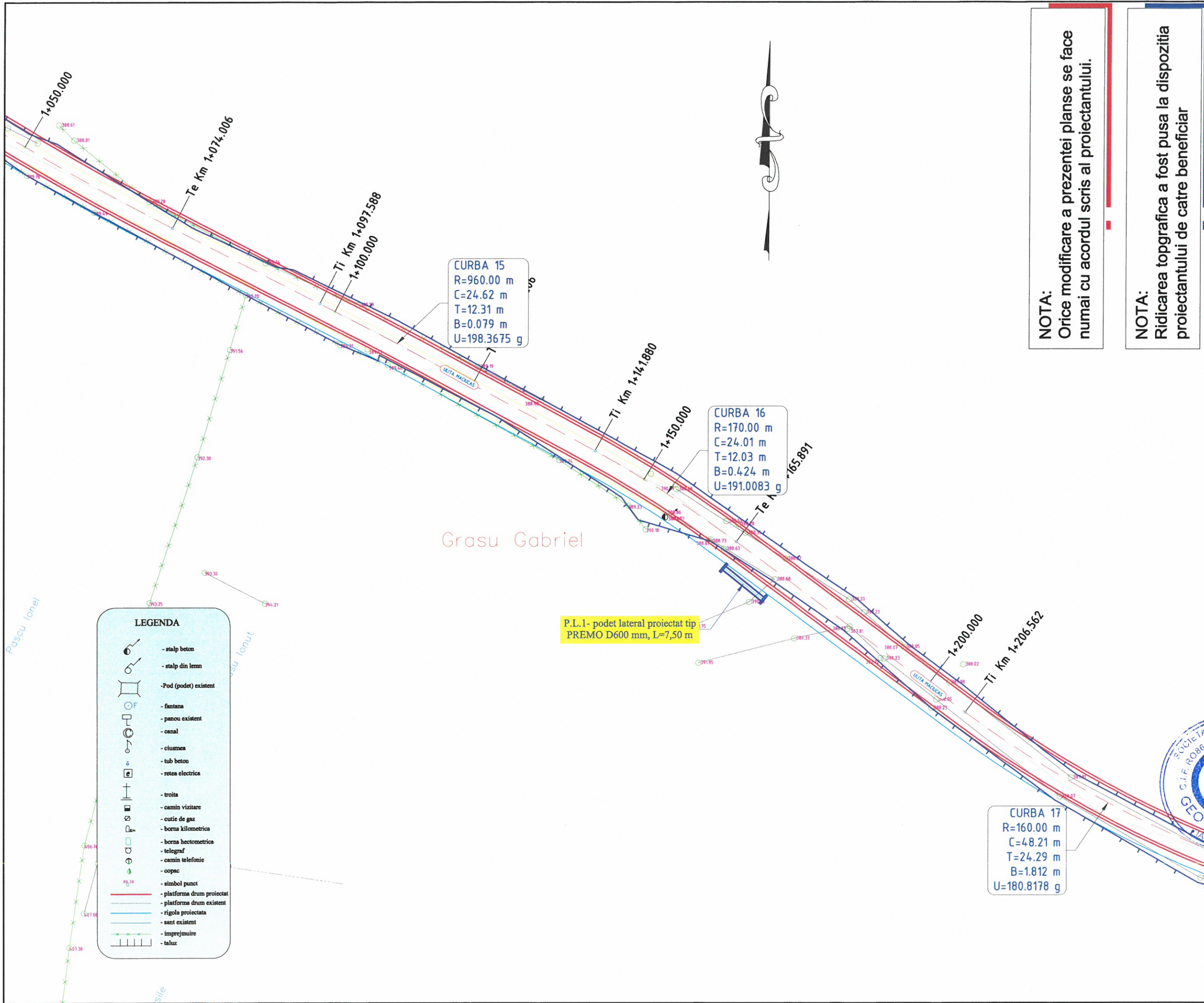
**FAZA:**  
 DOCUMENTAȚIE DE AVIZARE  
 A LUCRĂRILOR DE INTERVENȚIE



DESENAT	DOMNITA	<i>Domnita</i>
PROIECTAT	CIOPATE	<i>Ciopate</i>
ȘEF PROIECT	CIOPATE	<i>Ciopate</i>

**DENUMIRE PLANSA:**  
**PLAN DE SITUAȚIE**  
**ULITA MĂCIUCAS**  
 km 0+000 - km 2+073  
**PLANSA NR.:** PL.-1.07  
**SCARA:** 1:500  
**PROIECT NR.:** 0466  
**DATA:** AUGUST 2020





**NOTA:**  
Orice modificare a prezentei planse se face numai cu acordul scris al proiectantului.

**NOTA:**  
Ridicarea topografică a fost pusă la dispoziția proiectantului de către beneficiar

HARTA CHEIE:



PROIECTANT:

**GEO MYKE**  
J22/1087/1996, CUI 8642901  
IASI  
TEL: 0744.116340,  
FAX: 031.080.9126  
EMAIL: GEO.MYKE@YAHOO.COM

VERIFICATOR:

NUME	
SEMNĂTURA	
CERINȚA	
REFERAT NR. / DATA	

**BENEFICIAR:**  
COMUNA TARCAU  
JUDEȚUL NEAMȚ

**DENUMIRE PROIECT:**  
MODERNIZARE DRUMURI DE INTERES LOCAL  
ÎN COMUNA TARCAU, JUDEȚUL NEAMȚ

**FAZA:**  
DOCUMENTAȚIE DE AVIZARE  
A LUCRĂRILOR DE INTERVENȚIE

**LEGENDA**

	- stalp beton
	- stalp din lemn
	- Pod (podet) existent
	- fantana
	- panou existent
	- canal
	- ciusmea
	- tub beton
	- retea electrica
	- troita
	- camin vizitare
	- cutie de gaz
	- borna kilometrica
	- borna hectometrica
	- telegraf
	- camin telefonic
	- copac
	- simbol punct
	- platforma drum proiectat
	- platforma drum existent
	- rigola proiectata
	- sant existent
	- imprejmuire
	- taluz

DESENAT

DOMNITA	<i>Domnita</i>
PROIECTAT	<i>Dungu</i>
ing. Dragos CIOPATE	
ȘEF PROIECT	<i>Dungu</i>
ing. Dragos CIOPATE	

**DENUMIRE PLANSA:**  
PLAN DE SITUAȚIE  
ULIȚA MĂCIUCAS  
km 0+000 - km 2+073  
PLANSA NR.: PL.-1.08  
SCARA: 1:500  
PROIECT NR.: 0466  
DATA: AUGUST 2020



HARTA CHEIE:



PROIECTANT:

**GEO MYKE**  
 J22/1087/1996, CUI 8642901  
 IASI  
 TEL: 0744.116340,  
 FAX: 031.080.9126  
 EMAIL: GEO.MYKE@YAHOO.COM

VERIFICATOR:

NUME  
 SEMNĂTURA  
 CERINȚA  
 REFERAT NR. / DATA

**BENEFICIAR:**  
 COMUNA TARCĂU  
 JUDEȚUL NEAMȚ

**DENUMIRE PROIECT:**  
 MODERNIZARE DRUMURI DE INTERES LOCAL  
 ÎN COMUNA TARCĂU, JUDEȚUL NEAMȚ

**FAZA:**  
 DOCUMENTAȚIE DE AVIZARE  
 A LUCRĂRILOR DE INTERVENȚIE

DESENAT  
 PROIECTAT  
 ȘEF PROIECT

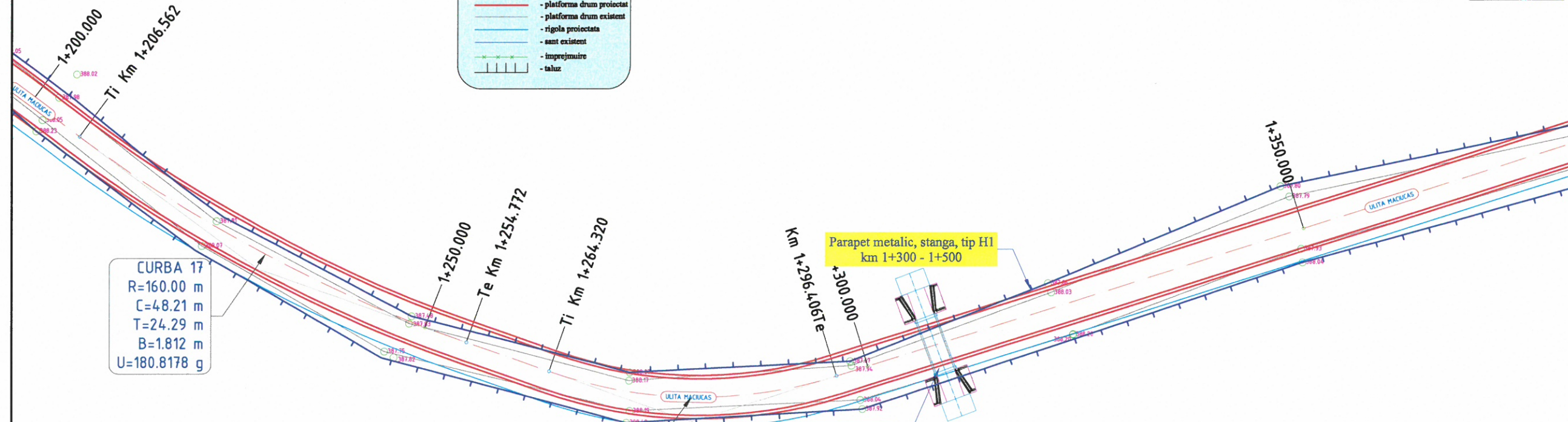
**DENUMIRE PLANSA:**  
 PLAN DE SITUAȚIE  
 ULITA MĂCIUCAS  
 km 0+000 - km 2+073  
 PLANSA NR.: PL.-1.09  
 SCARA: 1:500  
 PROIECT NR.: 0466  
 DATA: AUGUST 2020

**NOTA:**  
 Orice modificare a prezentei planse se face numai cu acordul scris al proiectantului.

**NOTA:**  
 Ridicarea topografică a fost pusă la dispoziția proiectantului de către beneficiar

**LEGENDA**

- stalp beton
- stalp din lemn
- Pod (podet) existent
- fantana
- panou existent
- canal
- ciuzmea
- tub beton
- retea electrica
- troita
- casin vizitare
- cutie de gaz
- borna kilometrica
- borna hectometrica
- telegraf
- camin telefonie
- copac
- simbol punct
- platforma drum proiectat
- platforma drum existent
- rigola proiectata
- sant existent
- imprejmuire
- taluz





**NOTA:**

Orice modificare a prezentei planse se face numai cu acordul scris al proiectantului.

**NOTA:**

Ridicarea topografica a fost pusa la dispozitia proiectantului de catre beneficiar

**HARTA CHEIE:**



**PROIECTANT:**

**GEO MYKE**  
J22/1087/1996, CUI 8642901  
IASI  
TEL: 0744.116340,  
FAX: 031.080.9126  
EMAIL: GEO.MYKE@YAHOO.COM

**VERIFICATOR:**

NUME  
SEMNĂTURA  
CERINȚA  
REFERAT NR. / DATA

**BENEFICIAR:**  
**COMUNA TARCĂU**  
**JUDEȚUL NEAMȚ**

**DENUMIRE PROIECT:**  
"MODERNIZARE DRUMURI DE INTERES LOCAL  
ÎN COMUNA TARCĂU, JUDEȚUL NEAMȚ"

**FAZA:**  
DOCUMENTAȚIE DE AVIZARE  
A LUCRĂRILOR DE INTERVENȚIE

**DESENAT**

Ing. Livia DOMNITA

**PROIECTAT**

Ing. Dragos CIOPATE

**ȘEF PROIECT**

Ing. Dragos CIOPATE

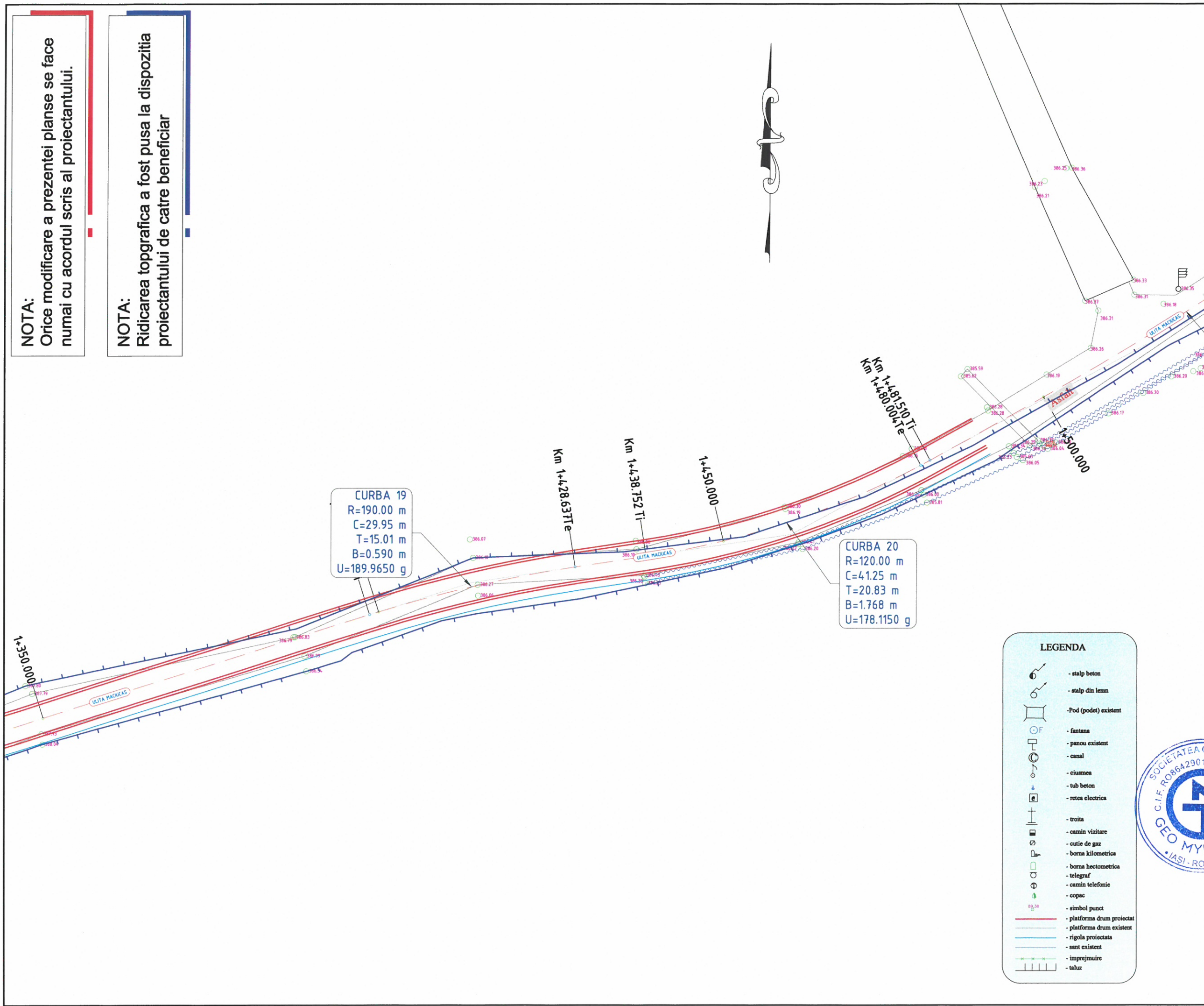
**DENUMIRE PLANSA:**  
**PLAN DE SITUAȚIE**  
**ULITA MĂCIUCAS**  
km 0+000 - km 2+073

PLANSA NR.: PL.-1.10

SCARA: 1:500

PROIECT NR.: 0466

DATA: AUGUST 2020



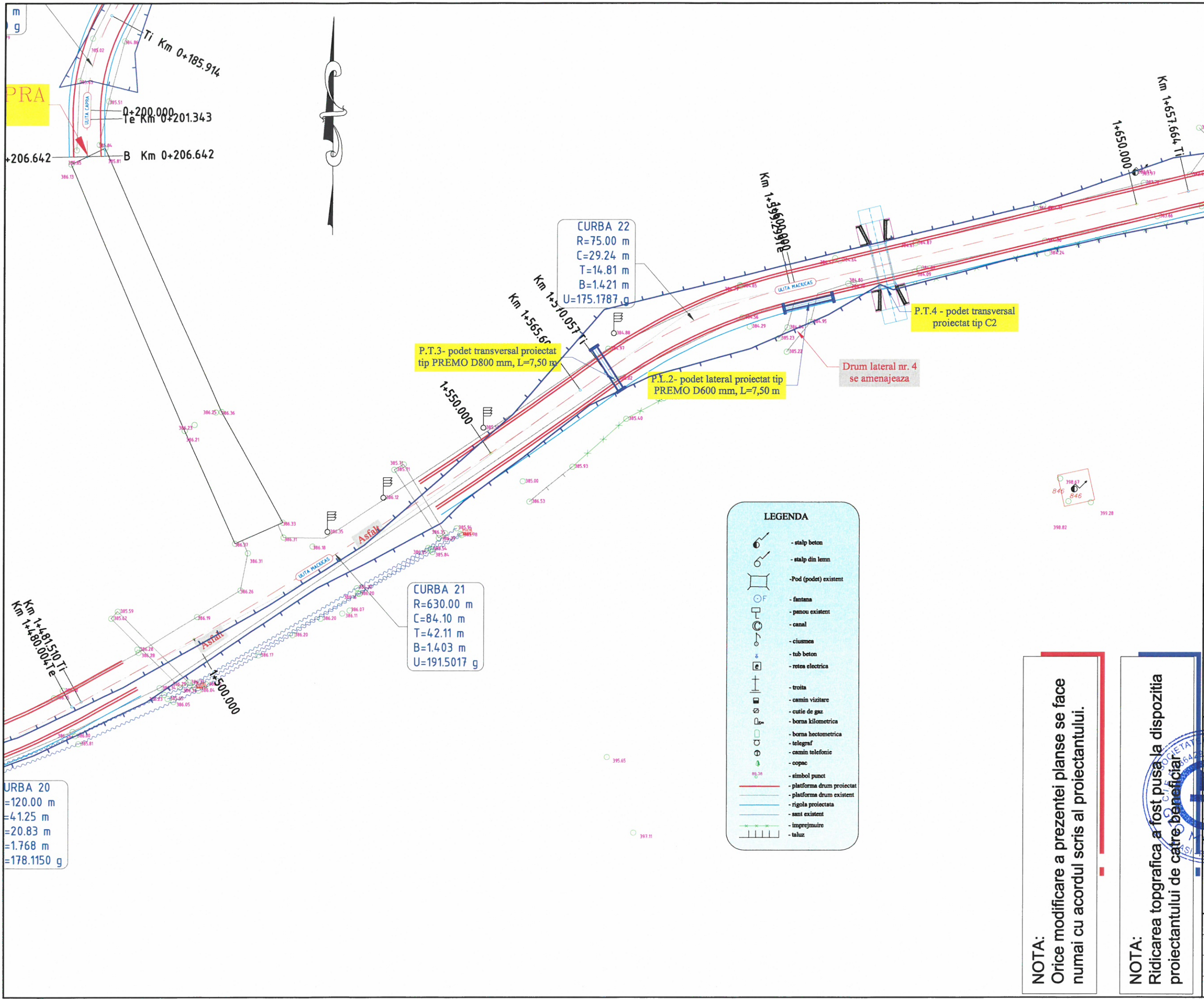
**CURBA 19**  
R=190.00 m  
C=29.95 m  
T=15.01 m  
B=0.590 m  
U=189.9650 g

**CURBA 20**  
R=120.00 m  
C=4.125 m  
T=20.83 m  
B=1.768 m  
U=178.1150 g

- LEGENDA**
- stalp beton
  - stalp din lemn
  - Pod (podet) existent
  - fantana
  - panou existent
  - canal
  - ciusmea
  - tub beton
  - retea electrica
  - troita
  - camin vizitare
  - cutie de gaz
  - borna kilometrica
  - borna hectometrica
  - telegraf
  - camin telefonie
  - copac
  - simbol punct
  - platforma drum proiectat
  - platforma drum existent
  - rigola proiectata
  - sant existent
  - imprejmuire
  - taluz







**HARTA CHEIE:**



**PROIECTANT:**

**GEO MYKE**  
 J22/1087/1996, CUI 8642901  
 IASI  
 TEL: 0744.116340,  
 FAX: 031.080.9126  
 EMAIL: GEO.MYKE@YAHOO.COM

**VERIFICATOR:**

NUME  
 SEMNĂTURA  
 CERINȚA  
 REFERAT NR. / DATA

**BENEFICIAR:**  
 COMUNA TARCĂU  
 JUDEȚUL NEAMȚ

**DENUMIRE PROIECT:**  
 MODERNIZARE DRUMURI DE INTERES LOCAL  
 ÎN COMUNA TARCĂU, JUDEȚUL NEAMȚ

**FAZA:**  
 DOCUMENTAȚIE DE AVIZARE  
 A LUCRĂRILOR DE INTERVENȚIE

**LEGENDA**

	- stalp beton
	- stalp din lemn
	- Pod (podet) existent
	- fontana
	- panou existent
	- canal
	- ciușmea
	- tub beton
	- rețea electrica
	- troita
	- camin vizitare
	- cutie de gaz
	- borna kilometrica
	- borna hectometrica
	- telegraf
	- camin telefonie
	- copac
	- simbol punct
	- platforma drum proiectat
	- platforma drum existent
	- rigola proiectata
	- senti existent
	- imprejmuire
	- taluz

**NOTA:**  
 Orice modificare a prezentei planse se face numai cu acordul scris al proiectantului.

**NOTA:**  
 Ridicarea topografica a fost pusă la dispozitia proiectantului de către beneficiar.

DESENAT	ing. DOMNITA	
PROIECTAT	ing. DRĂGOS CIOPATE	
ȘEF PROIECT	ing. DRĂGOS CIOPATE	

**DENUMIRE PLANSA:**  
 PLAN DE SITUAȚIE  
 ULITA MĂCIUCAS  
 km 0+000 - km 2+073  
 PLANSA NR.: PL.-1.11  
 SCARA: 1:500  
 PROIECT NR.: 0466  
 DATA: AUGUST 2020



HARTA CHEIE:



PROIECTANT:



J22/1087/1996, CUI 8642901  
IASI  
TEL: 0744.116340,  
FAX: 031.080.9126  
EMAIL: GEO.MYKE@YAHOO.COM

VERIFICATOR:

NUME  
SEMŢATURA  
CERINŢA  
REFERAT NR. / DATA

BENEFICIAR:  
COMUNA TARCĂU  
JUDEŢUL NEAMŢ

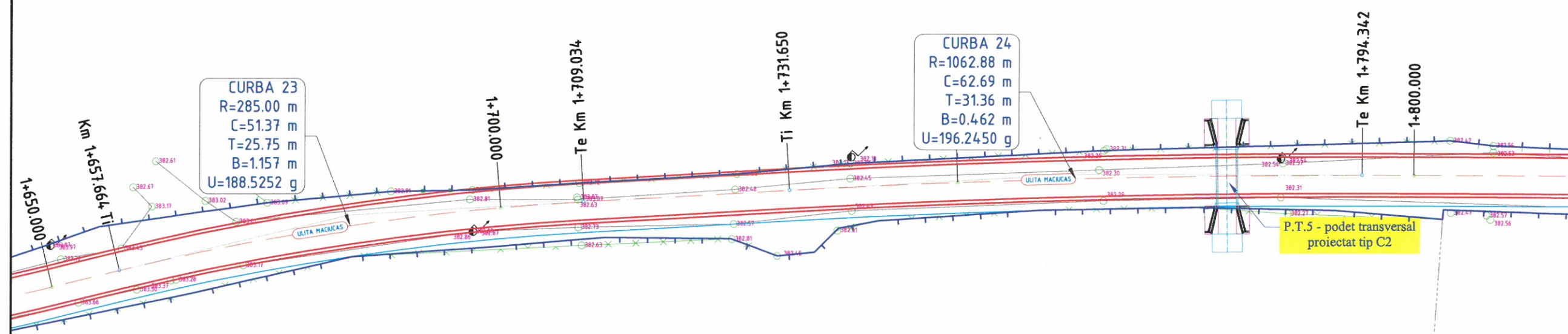
DENUMIRE PROIECT:  
"MODERNIZARE DRUMURI DE INTERES LOCAL  
ÎN COMUNA TARCĂU, JUDEŢUL NEAMŢ"

FAZA:

DOCUMENTAŢIE DE AVIZARE  
A LUCRĂRILOR DE INTERVENŢIE

DESENAT	
DOMNITA	<i>Domnita</i>
PROIECTAT	
Ing. Dragos CIOPATE	<i>Dragos</i>
SEF PROIECT	
Ing. Dragos CIOPATE	<i>Dragos</i>

DENUMIRE PLANSA:  
PLAN DE SITUATIE  
ULITA MACIUCAS  
km 0+000 - km 2+073  
PLANSA NR.: PL.-1.12  
SCARA: 1:500  
PROIECT NR.: 0466  
DATA: AUGUST 2020



LEGENDA

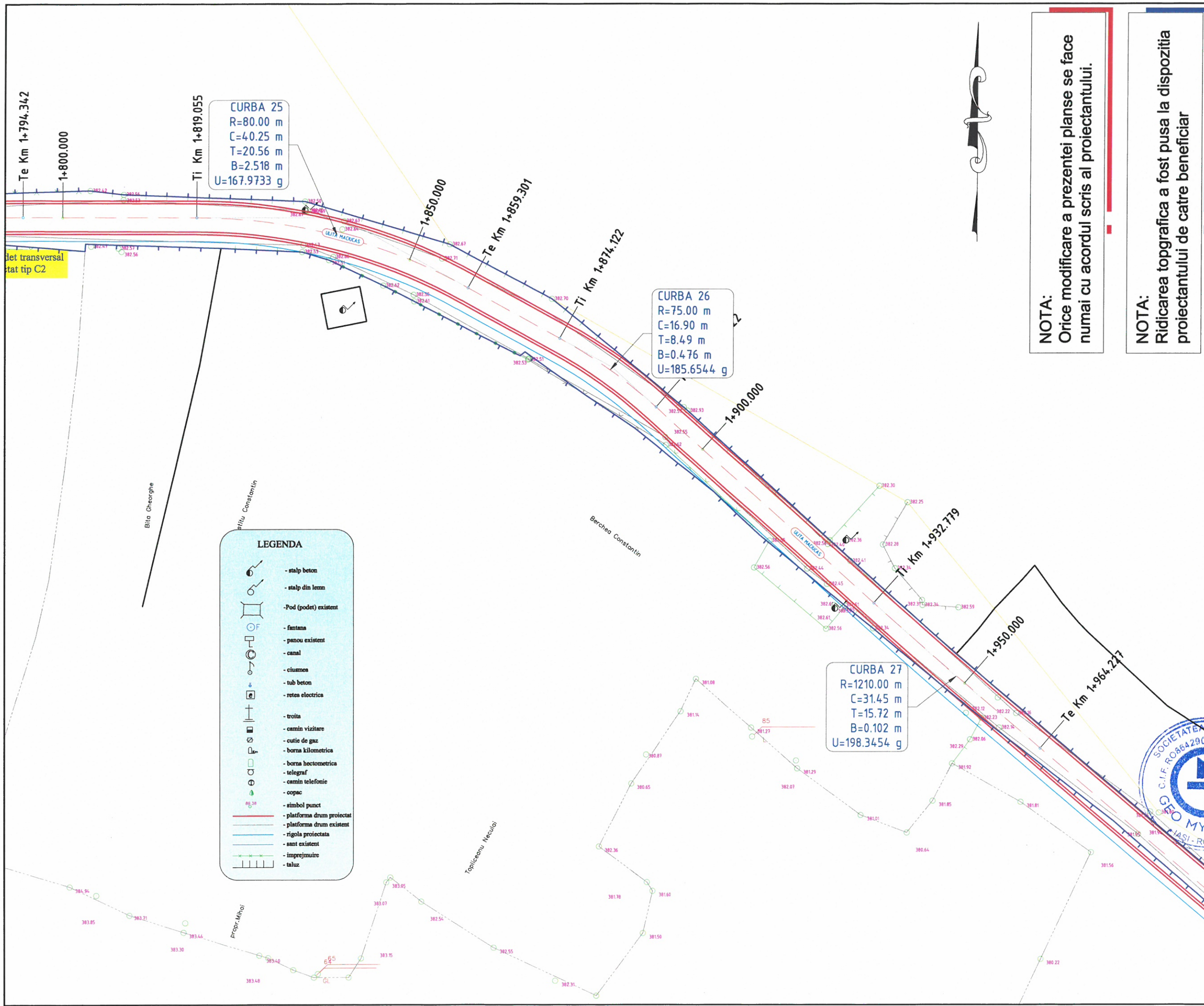
	- stalp beton
	- stalp din lemn
	- Pod (podet) existent
	- fantana
	- panou existent
	- canal
	- ciusmes
	- tub beton
	- retea electrica
	- troita
	- camin vizitare
	- cutie de gaz
	- borna kilometrica
	- borna hectometrica
	- telegraf
	- camin telefonie
	- copac
	- simbol punct
	- platforma drum proiectat
	- platforma drum existent
	- rigola proiectata
	- sant existent
	- imprejmuire
	- taluz

NOTA:  
Orice modificare a prezentei planse se face numai cu acordul scris al proiectantului.

NOTA:  
Ridicarea topografica a fost pusa la dispozitia proiectantului de catre beneficiar.







**NOTA:**  
 Orice modificare a prezentei planse se face numai cu acordul scris al proiectantului.

**NOTA:**  
 Ridicarea topografică a fost pusă la dispoziția proiectantului de către beneficiar

HARTA CHEIE:



PROIECTANT:

**GEO MYKE**  
 J22/1087/1996, CUI 8642901  
 IASI  
 TEL: 0744.116340,  
 FAX: 031.080.91.26  
 EMAIL: GEO.MYKE@YAHOO.COM

VERIFICATOR:

NUME  
 SEMNĂTURA  
 CERINȚA  
 REFERAT NR. / DATA

**BENEFICIAR:**  
 COMUNA TARCĂU  
 JUDEȚUL NEAMȚ

**DENUMIRE PROIECT:**  
 MODERNIZARE DRUMURI DE INTERES LOCAL  
 ÎN COMUNA TARCĂU, JUDEȚUL NEAMȚ

**FAZA:**  
 DOCUMENTAȚIE DE AVIZARE  
 A LUCRĂRILOR DE INTERVENȚIE

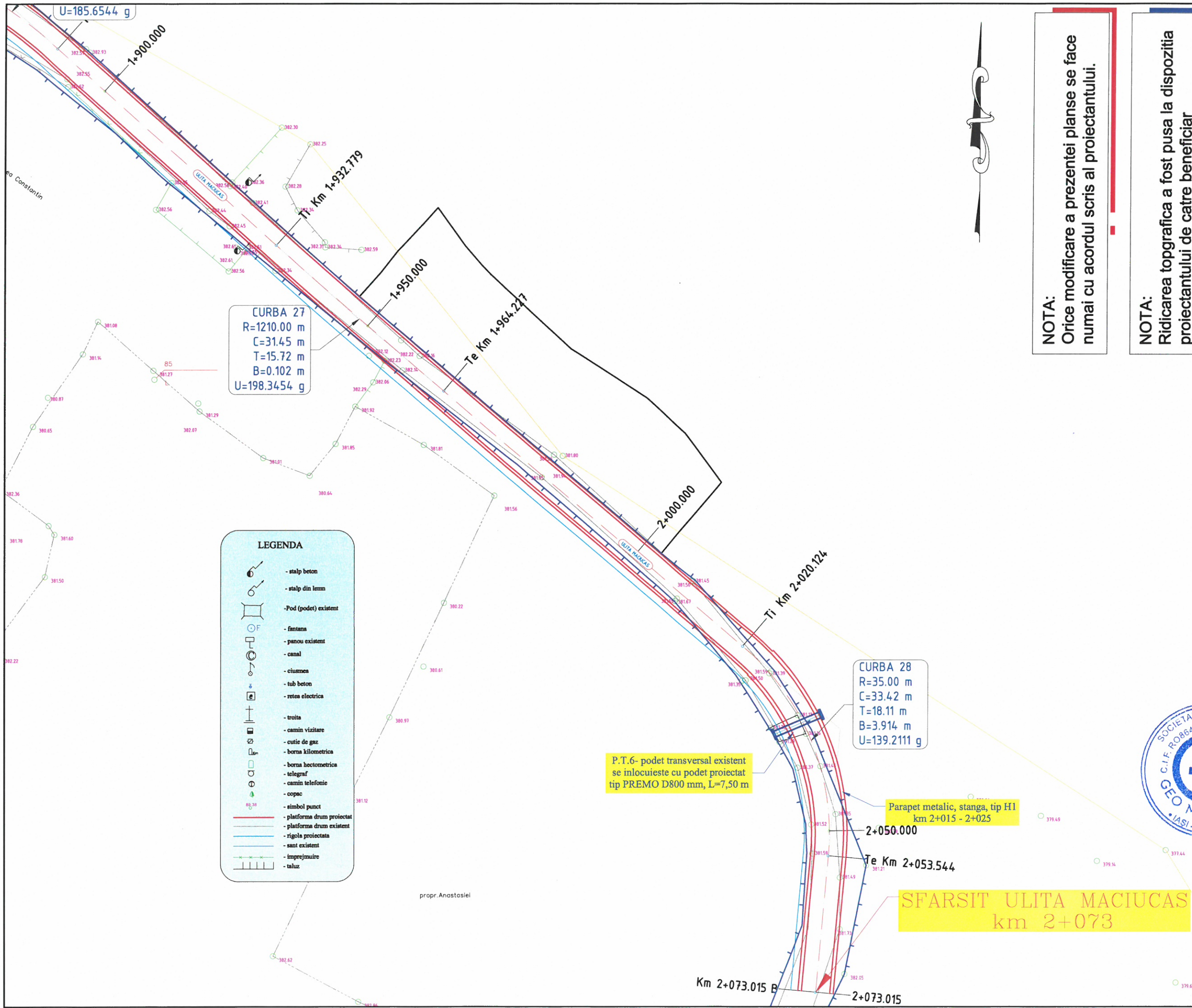
**LEGENDA**

	- stalp beton
	- stalp din lemn
	- Pod (podet) existent
	- fantana
	- penou existent
	- canal
	- ciusmea
	- tub beton
	- retea electrica
	- troita
	- camin vizitare
	- cutie de gaz
	- borna kilometrica
	- borna hectometrica
	- telegraf
	- camin telefonie
	- copac
	- simbol punct
	- platforma drum proiectat
	- platforma drum existent
	- rigola protectata
	- sant existent
	- imprejmuire
	- taluz

DESENAT  
 DOMNITA *Danuta*  
 PROIECTAT  
 Ing. Dragos CIOPATE  
 ȘEF PROIECT  
 Ing. Dragos CIOPATE

**DENUMIRE PLANSA:**  
 PLAN DE SITUATIE  
 ULIȚA MĂCIUCAS  
 km 0+000 - km 2+073  
 PLANSA NR.: PL.-1.13  
 SCARA: 1:500  
 PROIECT NR.: 0466  
 DATA: AUGUST 2020





**NOTA:**  
Orice modificare a prezentei planse se face numai cu acordul scris al proiectantului.

**NOTA:**  
Ridicarea topografica a fost pusa la dispozitia proiectantului de catre beneficiar

**HARTA CHEIE:**



**PROIECTANT:**

**GEO MYKE**  
J22/1087/1996, CUI 8642901  
IASI  
TEL: 0744.116340,  
FAX: 031.080.91.26  
EMAIL: GEO.MYKE@YAHOO.COM

**VERIFICATOR:**

NUME	
SEMNATURA	
CERINȚA	
REFERAT NR. / DATA	

**BENEFICIAR:**  
COMUNA TARCĂU  
JUDEȚUL NEAMȚ

**DENUMIRE PROIECT:**  
"MODERNIZARE DRUMURI DE INTERES LOCAL  
ÎN COMUNA TARCĂU, JUDEȚUL NEAMȚ"

**FAZA:**  
DOCUMENTAȚIE DE AVIZARE  
A LUCRĂRILOR DE INTERVENȚIE



DESENAT	ing. Livia DOMNITA
PROIECTAT	ing. Dragos CIOPATE
ȘEF PROIECT	ing. Dragos CIOPATE

**DENUMIRE PLANSA:**  
PLAN DE SITUAȚIE  
ULITA MACIUCAS  
km 0+000 - km 2+073  
PLANSA NR.: PL.-1.14  
SCARA: 1:500  
PROIECT NR.: 0466  
DATA: AUGUST 2020

P.T.6- podet transversal existent se inlocuieste cu podet proiectat tip PREMO D800 mm, L=7,50 m

Parapet metalic, stanga, tip H1 km 2+015 - 2+025

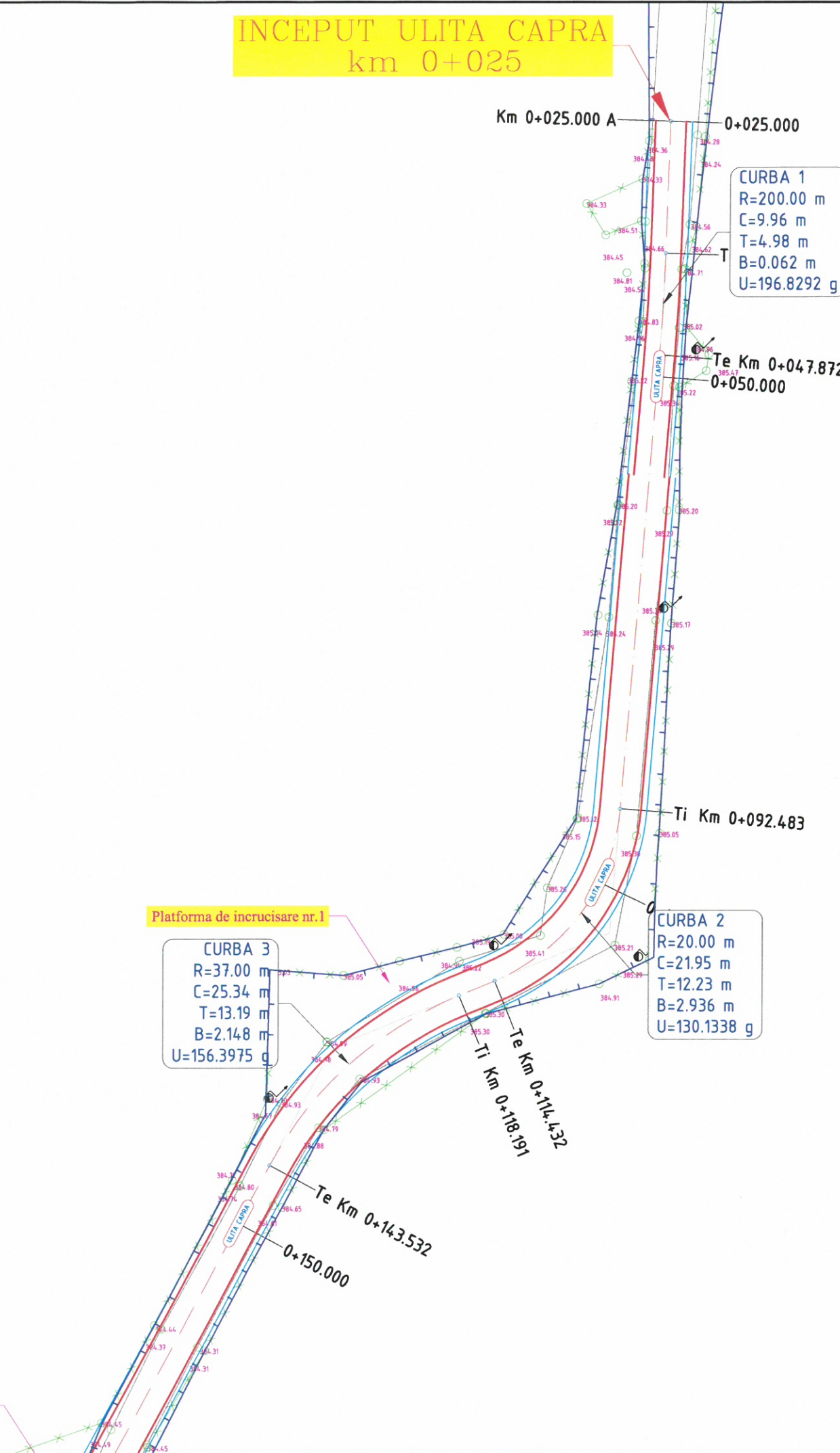
**SFARSIT ULITA MACIUCAS km 2+073**



**INCEPUT ULITA CAPRA  
km 0+025**

**LEGENDA**

	- stalp beton
	- stalp din lemn
	- Pod (podet) existent
	- fântana
	- panou existent
	- canal
	- ciuzmea
	- tub beton
	- retea electrica
	- troita
	- camin vizitare
	- cutie de gaz
	- borna kilometrica
	- borna hectometrica
	- telegraf
	- camin telefonic
	- copac
	- simbol punct
	- platforma drum proiectat
	- platforma drum existent
	- rigola proiectata
	- sant existent
	- imprejmuire
	- taluz



**NOTA:**  
Orice modificare a prezentei planse se face numai cu acordul scris al proiectantului.

**NOTA:**  
Ridicarea topografica a fost pusa la dispozitia proiectantului de catre beneficiar



**PROIECTANT:**  
**GEO MYKE**  
J22/1087/1996, CUI 8642901  
IASI  
TEL:0744.116340,  
FAX: 031.080 91 26  
EMAIL: GEO.MYKE@YAHOO.COM

**VERIFICATOR:**  
NUME  
SEMNĂTURA  
CERINȚA  
REFERAT NR. / DATA

**BENEFICIAR:**  
**COMUNA TARCĂU  
JUDEȚUL NEAMȚ**

**DENUMIRE PROIECT:**  
"MODERNIZARE DRUMURI DE INTERES LOCAL  
ÎN COMUNA TARCĂU, JUDEȚUL NEAMȚ"

**FAZA:**  
DOCUMENTAȚIE DE AVIZARE  
A LUCRĂRILOR DE INTERVENȚIE

<b>DESENAT</b>	ing. Dragos CIOPATE	<i>Domnita</i>
<b>PROIECTAT</b>	ing. Dragos CIOPATE	<i>Dugos</i>
<b>ȘEF PROIECT</b>	ing. Dragos CIOPATE	<i>Dugos</i>

**DENUMIRE PLANSA:**  
**PLAN DE SITUATIE  
ULITA CAPRA  
km 0+025 - km 0+207**  
PLANSĂ NR.: PL.-1.15  
SCARA: 1:500  
PROIECT NR.: 0466  
DATA: AUGUST 2020





LEGENDA	
	- stalp beton
	- stalp din lemn
	- Pod (podet) existent
	- fantana
	- panou existent
	- canal
	- ciuzmea
	- tub beton
	- retea electrica
	- troita
	- camin vizitare
	- cutie de gaz
	- borna kilometrica
	- borna hectometrica
	- telegraf
	- camin telefonie
	- copac
	- simbol punct
	- platforma drum proiectat
	- platforma drum existent
	- rigola proiectata
	- sant existent
	- imprezimare
	- taluz

SFARSIT ULITA CAPRA  
km 0+207

Platforma de incrucisare nr.2

CURBA 4  
R=30.00 m  
C=15.43 m  
T=7.89 m  
B=0.986 m  
U=167.2590 g

Platforma de incrucisare nr.1

CURBA 3  
R=37.00 m  
C=25.34 m  
T=13.19 m  
B=2.148 m  
U=156.3975 g

CURBA 2  
R=20.00 m  
C=21.95 m  
T=12.23 m  
B=2.936 m  
U=130.1338 g

CURBA 22  
R=75.00 m

0+206.642 B Km 0+206.642

0+200.000 Te Km 0+201.343

Ti Km 0+185.914

0+150.000

Te Km 0+143.532

Te Km 0+114.432  
Ti Km 0+118.191

Ti Km 0+092.483

NOTA:  
Orice modificare a prezentei planse se face numai cu acordul scris al proiectantului.

NOTA:  
Ridicarea topografica a fost pusa la dispozitia proiectantului de catre beneficiar



PROIECTANT:  
**GEO MYKE**  
J22/1087/1996, CUI 8642901  
IASI  
TEL:0744.116340,  
FAX: 031.080.9126  
EMAIL: GEO.MYKE@YAHOO.COM

VERIFICATOR:  
NUME  
SEMNĂTURA  
CERINȚA  
REFERAT NR. / DATA

BENEFICIAR:  
COMUNA TARCĂU  
JUDEȚUL NEAMȚ

DENUMIRE PROIECT:  
"MODERNIZARE DRUMURI DE INTERES LOCAL  
ÎN COMUNA TARCĂU, JUDEȚUL NEAMȚ"

FAZA:  
DOCUMENTAȚIE DE AVIZARE  
A LUCRĂRILOR DE INTERVENȚIE

DESENAT	
ing. Dragos CIOPATE	DOMNITA
PROIECTAT	
ing. Dragos CIOPATE	
SEF PROIECT	
ing. Dragos CIOPATE	

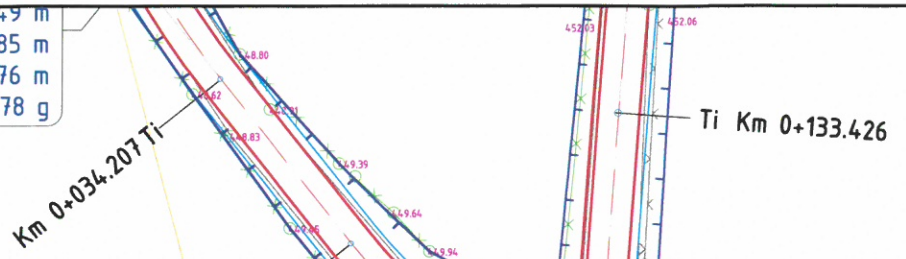
DENUMIRE PLANSA:  
PLAN DE SITUATIE  
ULITA CAPRA  
km 0+025 - km 0+207  
PLANSA NR.: PL.-1.16  
SCARA: 1:500  
PROIECT NR.: 0466  
DATA: AUGUST 2020

Km 1+000-000





L=19.49 m  
T=9.85 m  
B=0.876 m  
U=177.0478 g



**INCEPUT ULITA CATARGEL**  
km 0+000

P.T.1- podet transversal existent se înlocuieste cu podet proiectat tip C2

LEGENDA	
	- stalp beton
	- stalp din lemn
	- Pod (podet) existent
	- fântâna
	- pârâu existent
	- canal
	- ciurmea
	- tub beton
	- retea electrica
	- troita
	- camin vizitare
	- cutie de gaz
	- borna kilometrica
	- borna hectometrica
	- telegraf
	- camin telefonie
	- copac
	- simbol punct
	- platforma drum existent
	- platforma drum existent
	- sant existent
	- imprejmuire
	- taluz

**INCEPUT ULITA CFF - MOCANITA TROSON CAZACI**  
km 0+000

Km 0+000.000 A Km 0+000.000

**NOTA:**  
Orice modificare a prezentei planse se face numai cu acordul scris al proiectantului.

**NOTA:**  
Ridicarea topografica a fost pusa la dispozitia proiectantului de catre beneficiar

**HARTA CHEIE:**



**PROIECTANT:**

**GEO MYKE**  
J22/1087/1996, CUI 8642901  
IASI  
TEL:0744.116340,  
FAX: 031. 080 91 26  
EMAIL: GEO.MYKE@YAHOO.COM

**VERIFICATOR:**

NUME  
SEMNĂTURA  
CERINȚA  
REFERAT NR. / DATA

**BENEFICIAR:**  
**COMUNA TARCĂU**  
**JUDEȚUL NEAMȚ**

**DENUMIRE PROIECT:**  
"MODERNIZARE DRUMURI DE INTERES LOCAL  
ÎN COMUNA TARCĂU, JUDEȚUL NEAMȚ"

**FAZA:**

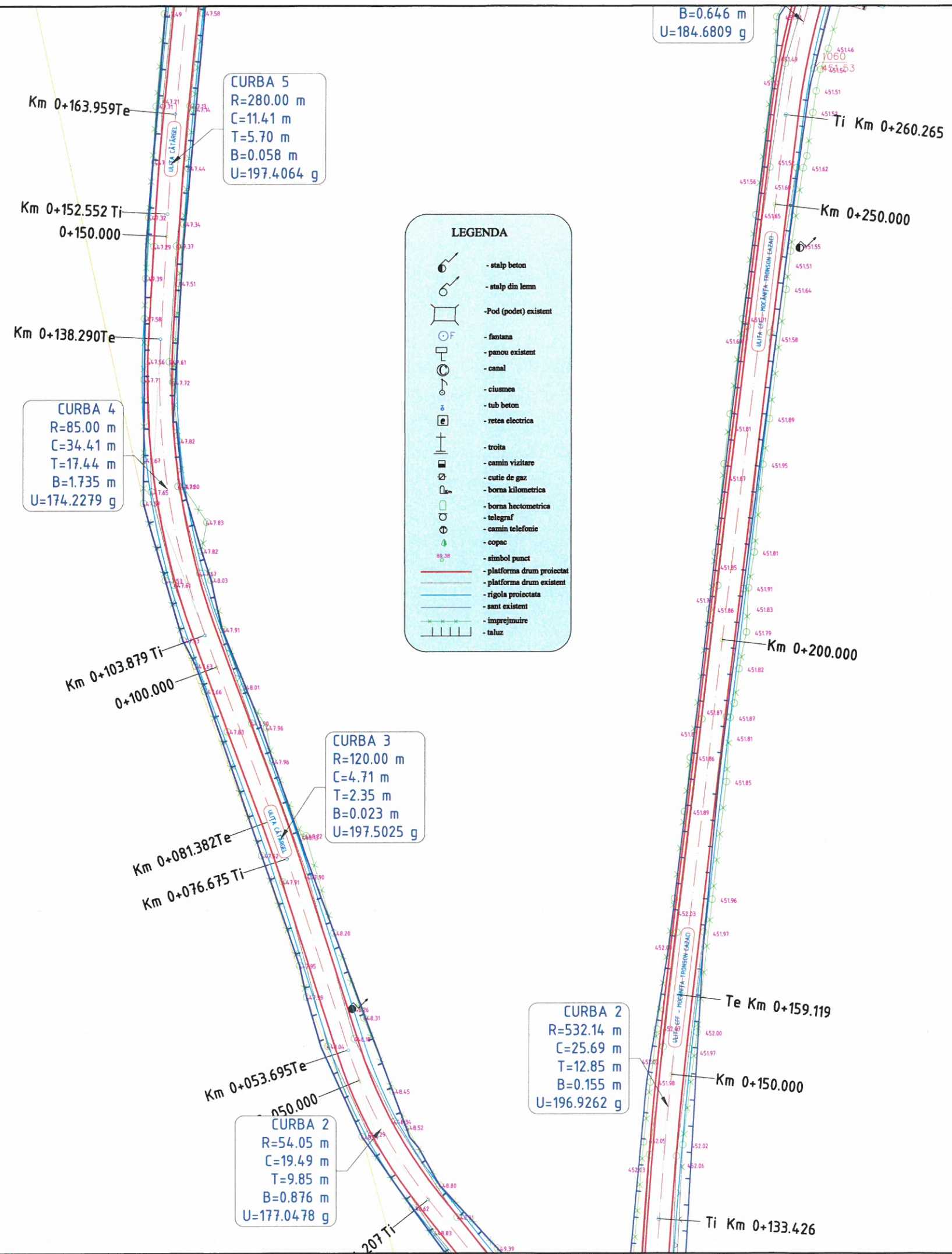
DOCUMENTAȚIE DE AVIZARE  
A LUCRĂRILOR DE INTERVENȚIE



**DESENAT**  
ing. Ligia DOMNITA  
**PROIECTAT**  
ing. Dragos CIOPATE  
**ȘEF PROIECT**  
ing. Dragos CIOPATE

**DENUMIRE PLANSA:**  
**PLAN DE SITUAȚIE**  
**ULITA CFF - MOCANITA TROSON CAZACI**  
**km 0+000 - km 2+196**  
**PLANSA NR.:** PL.-1.17  
**SCARA:** 1:500  
**PROIECT NR.:** 0466  
**DATA:** AUGUST 2020





**NOTA:**  
 Orice modificare a prezentei planse se face numai cu acordul scris al proiectantului.

**NOTA:**  
 Ridicarea topografica a fost pusa la dispozitia proiectantului de catre beneficiar



**HARTA CHEIE:**



**PROIECTANT:**

**GEO MYKE**  
 J22/1087/1996, CUI 8642901  
 IASI  
 TEL: 0744.116340,  
 FAX: 031.080.9126  
 EMAIL: GEO.MYKE@YAHOO.COM

**VERIFICATOR:**

NUME  
 SEMNATURA  
 CERINȚA  
 REFERAT NR. / DATA

**BENEFICIAR:**  
 COMUNA TARCĂU  
 JUDEȚUL NEAMȚ

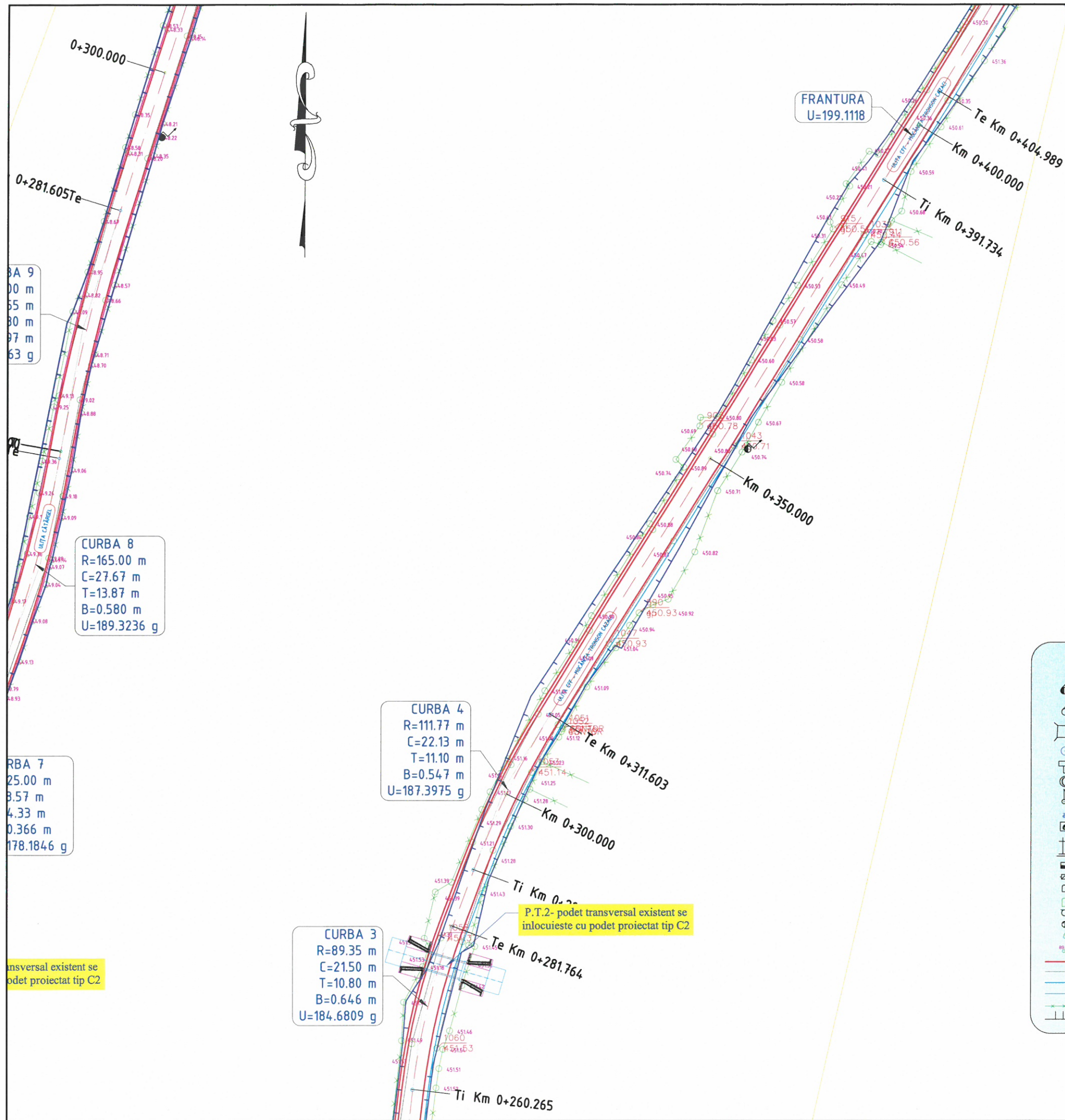
**DENUMIRE PROIECT:**  
 MODERNIZARE DRUMURI DE INTERES LOCAL  
 ÎN COMUNA TARCĂU, JUDEȚUL NEAMȚ

**FAZA:**  
 DOCUMENTAȚIE DE AVIZARE  
 A LUCRĂRILOR DE INTERVENȚIE

**DESENAT**  
 DOMNITA Danuța  
**PROIECTAT**  
 ing. Dragos CIOPATE  
**ȘEF PROIECT**  
 ing. Dragos CIOPATE

**DENUMIRE PLANSA:**  
 PLAN DE SITUAȚIE  
 ULITA CFF - MOCANIȚA TRONSON CAZACI  
 km 0+000 - km 2+196  
**PLANSA NR.:** PL.-1.18  
**SCARA:** 1:500  
**PROIECT NR.:** 0466  
**DATA:** AUGUST 2020





**NOTA:**  
Orice modificare a prezentei planse se face numai cu acordul scris al proiectantului.

**NOTA:**  
Ridicarea topografica a fost pusa la dispozitia proiectantului de catre beneficiar

**LEGENDA**

	- stalp beton
	- stalp din lemn
	- Pod (podet) existent
	- fantana
	- panou existent
	- canal
	- ciuzmen
	- tub beton
	- retea electrica
	- troita
	- camin vizitare
	- cutie de gaz
	- borna kilometrica
	- borna hectometrica
	- telegraf
	- camin telefonie
	- copac
	- simbol punct
	- platforma drum proiectat
	- platforma drum existent
	- rigola proiectata
	- sant existent
	- imprejmuire
	- taluz

**HARTA CHEIE:**



**PROIECTANT:**

**GEO MYKE**  
J22/1087/1996, CUI 8642901  
IASI  
TEL: 0744.116340,  
FAX: 031.080.9126  
EMAIL: GEO.MYKE@YAHOO.COM

**VERIFICATOR:**

NUME	
SEMNĂTURA	
CERINȚA	
REFERAT NR. / DATA	

**BENEFICIAR:**  
**COMUNA TARCĂU**  
**JUDEȚUL NEAMȚ**

**DENUMIRE PROIECT:**  
"MODERNIZARE DRUMURI DE INTERES LOCAL  
ÎN COMUNA TARCĂU, JUDEȚUL NEAMȚ"

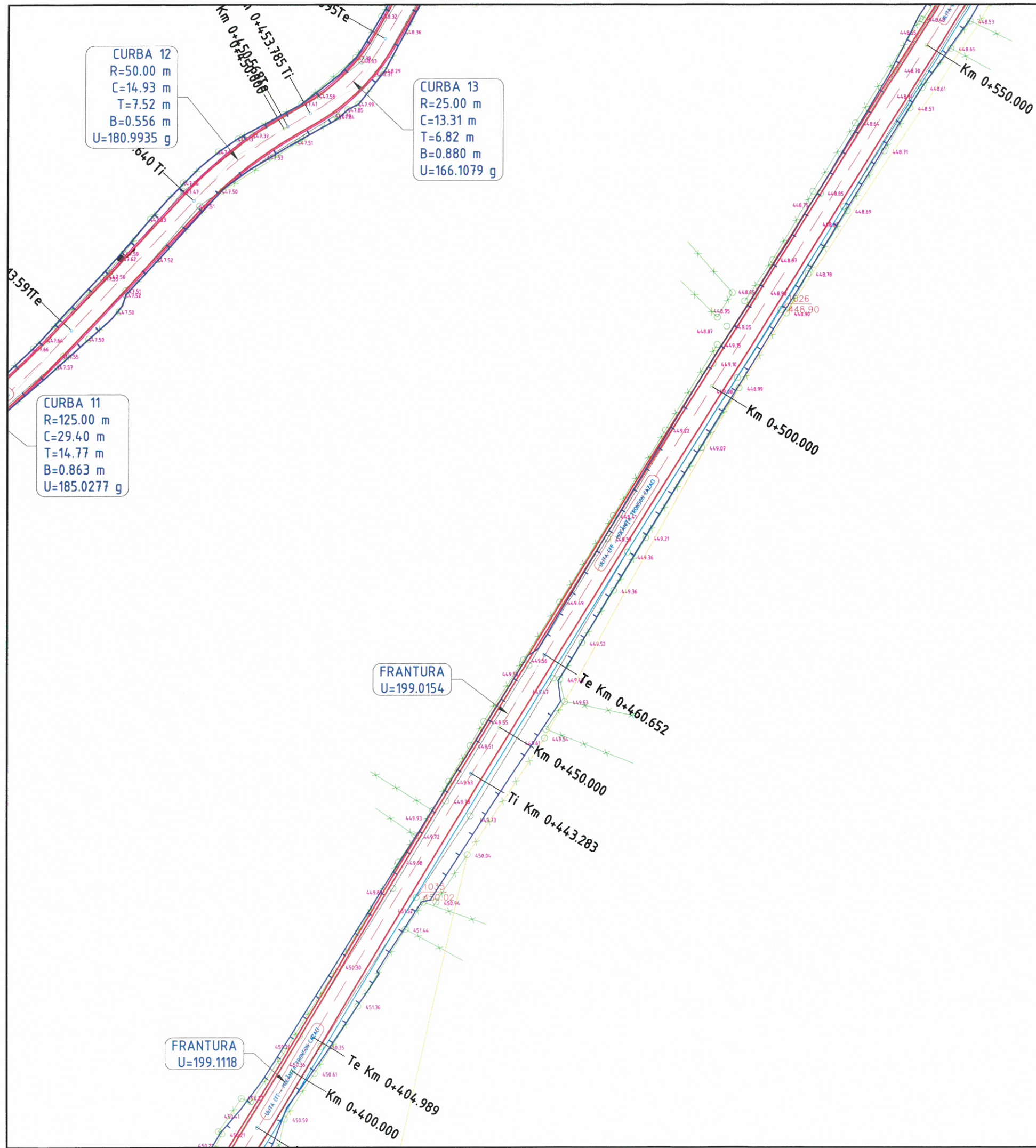
**FAZA:**

**DOCUMENTAȚIE DE AVIZARE**  
**A LUCRĂRILOR DE INTERVENȚIE**

<b>DESENAT</b>	Ing. Livia DOMNITA
<b>PROIECTAT</b>	Ing. Bogdan CIOPATE
<b>ȘEF PROIECT</b>	Ing. Dragos CIOPATE

**DENUMIRE PLANSA:**  
**PLAN DE SITUAȚIE**  
ULITA CFF - MOCĂNIȚA TRONSON CAZĂCI  
km 0+000 - km 2+196  
**PLANSĂ NR.:** PL.-1.19  
**SCARA:** 1:500  
**PROIECT NR.:** 0466  
**DATA:** AUGUST 2020





**NOTA:**  
 Orice modificare a prezentei planse se face numai cu acordul scris al proiectantului.

**NOTA:**  
 Ridicarea topografica a fost pusa la dispozitia proiectantului de catre beneficiar

**LEGENDA**

	- stalp beton
	- stalp din lemn
	- Pod (podet) existent
	- fantana
	- panou existent
	- canal
	- ciuzma
	- tub beton
	- retea electrica
	- troita
	- camin vizitare
	- cutie de gaz
	- borna kilometrica
	- borna hecometrica
	- telegraf
	- camin telefonie
	- copac
	- simbol punct
	- platforma drum proiectat
	- platforma drum existent
	- rigola proiectata
	- sant existent
	- imprezimire
	- taluz

**HARTA CHEIE:**



**PROIECTANT:**

**GEO MYKE**  
 J22/1087/1996, CUI 8642901  
 IASI  
 TEL: 0744.116340,  
 FAX: 031.080.9126  
 EMAIL: GEO.MYKE@YAHOO.COM

**VERIFICATOR:**

NUME	
SEMNATURA	
CERINȚA	
REFERAT NR. / DATA	

**BENEFICIAR:**  
 COMUNA TARCĂU  
 JUDEȚUL NEAMȚ

**DENUMIRE PROIECT:**  
 MODERNIZARE DRUMURI DE INTERES LOCAL  
 ÎN COMUNA TARCĂU, JUDEȚUL NEAMȚ

**FAZA:**

DOCUMENTAȚIE DE AVIZARE  
 A LUCRĂRILOR DE INTERVENȚIE

DESENAT	ing. Lidia DOMNITA	
PROIECTAT	ing. Dragos CIOPATE	
ȘEF PROIECT	ing. Dragos CIOPATE	

**DENUMIRE PLANSA:**  
 PLAN DE SITUAȚIE  
 ULITA CFF - MOCĂNIȚA TRONSON CAZACI  
 km 0+000 - km 2+196  
 PLANSA NR.: PL.-1.20  
 SCARA: 1:500  
 PROIECT NR.: 0466  
 DATA: AUGUST 2020

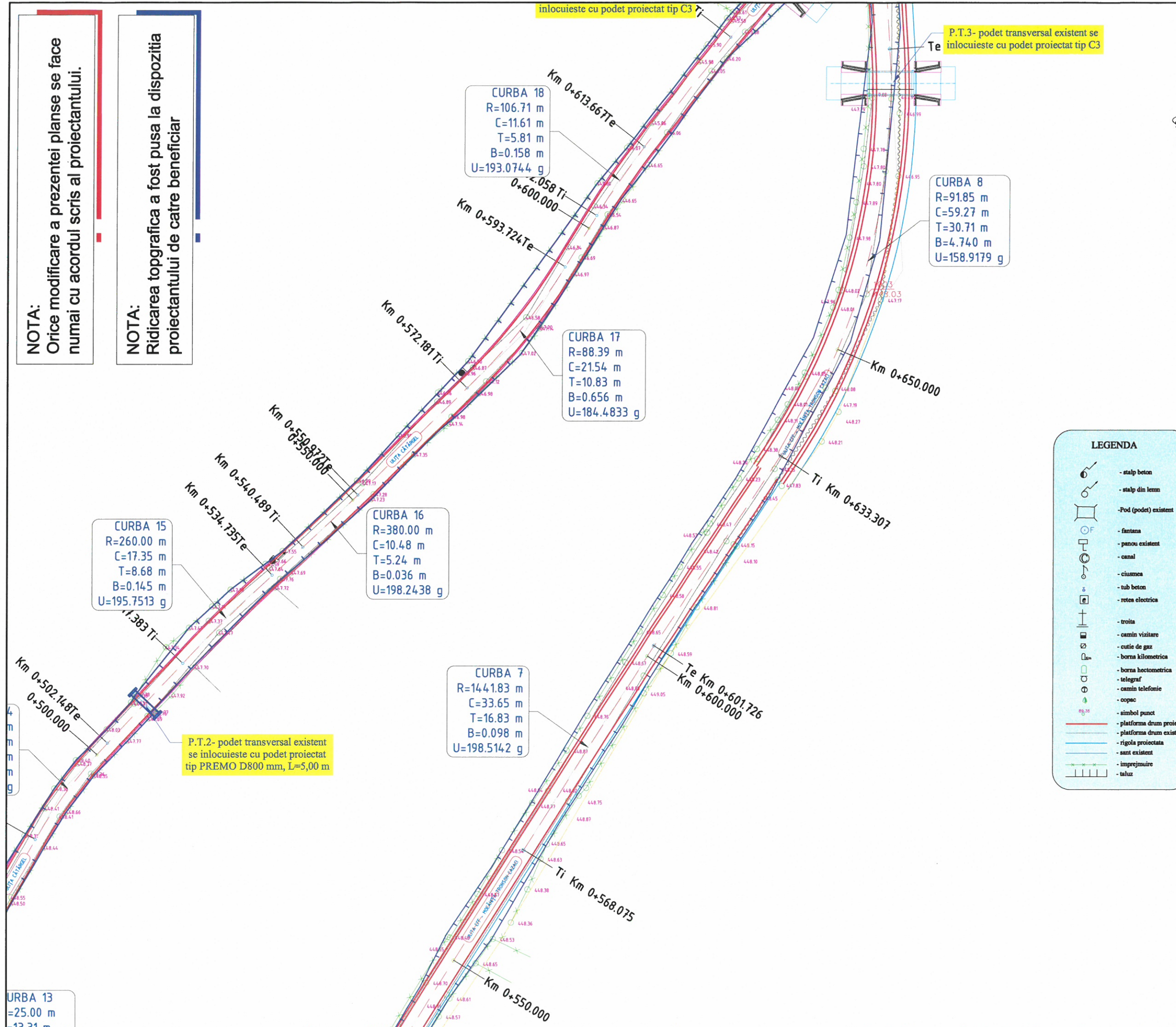


**NOTA:**  
Orice modificare a prezentei planse se face numai cu acordul scris al proiectantului.

**NOTA:**  
Ridicarea topografică a fost pusă la dispoziția proiectantului de către beneficiar

inlocuieste cu podet proiectat tip C3

P.T.3- podet transversal existent se inlocuieste cu podet proiectat tip C3



**LEGENDA**

	- stalp beton
	- stalp din lemn
	- Pod (podet) existent
	- fântâna
	- panou existent
	- canal
	- ciuzmea
	- tub beton
	- rețea electrică
	- troita
	- cămin vizitare
	- cutie de gaz
	- borna kilometrică
	- borna heclometrică
	- telegraf
	- cămin telefonic
	- copac
	- simbol punct
	- platforma drum proiectat
	- platforma drum existent
	- rigola proiectată
	- sant existent
	- împrejurire
	- taluz

**HARTA CHEIE:**



**PROIECTANT:**

**GEO MYKE**  
J22/1087/1996, CUI 8642901  
IASI  
TEL:0744.116340,  
FAX: 031.080.91.26  
EMAIL: GEO.MYKE@YAHOO.COM

**VERIFICATOR:**

NUME	
SEMĂNTURA	
CERINȚA	
REFERAT NR. / DATA	

**BENEFICIAR:**  
**COMUNA TARCĂU**  
**JUDEȚUL NEAMȚ**

**DENUMIRE PROIECT:**  
"MODERNIZARE DRUMURI DE INTERES LOCAL  
ÎN COMUNA TARCĂU, JUDEȚUL NEAMȚ"

**FAZA:**  
**DOCUMENTAȚIE DE AVIZARE**  
**A LUCRĂRILOR DE INTERVENȚIE**

**DESENAT**  
DOMNITA *Domnita*

**PROIECTAT**  
ing. Dragoș CIOPATE *Dragoș*

**ȘEF PROIECT**  
ing. Dragoș CIOPATE *Dragoș*

**DENUMIRE PLANSA:**  
**PLAN DE SITUAȚIE**  
**ULITA CFF - MOCĂNIȚA TRONSON CAZACI**  
**km 0+000 - km 2+196**

**PLANSĂ NR.:** PL.-1.21

**SCARA:** 1:500

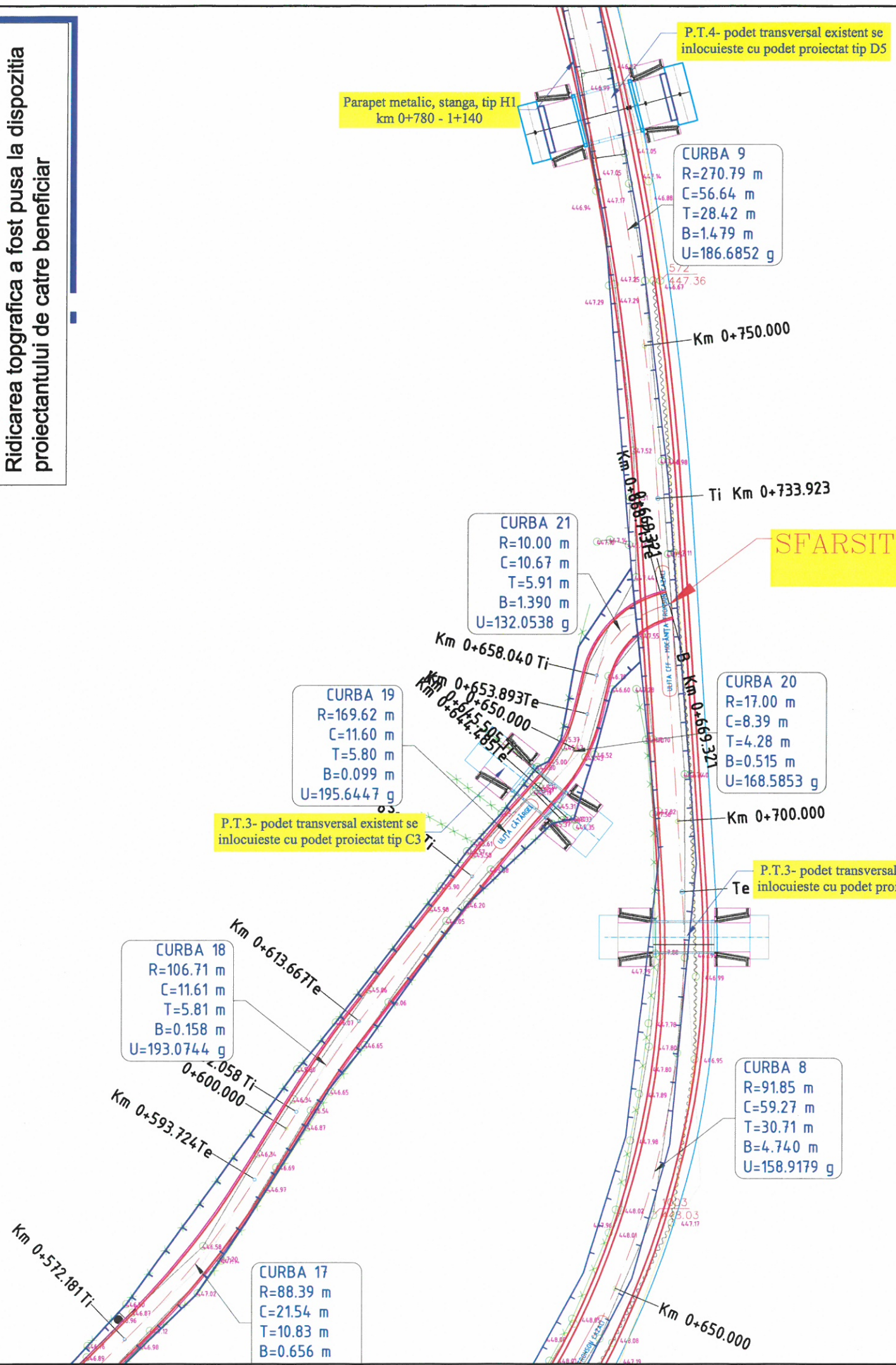
**PROIECT NR.:** 0466

**DATA:** AUGUST 2020



**NOTA:**  
Orice modificare a prezentei planse se face numai cu acordul scris al proiectantului.

**NOTA:**  
Ridicarea topografica a fost pusa la dispozitia proiectantului de catre beneficiar



**LEGENDA**

- stalp beton
- stalp din lemn
- Pod (podet) existent
- fantana
- panou existent
- canal
- ciuzmea
- tub beton
- retea electrica
- troita
- camin vizitare
- cutie de gaz
- borna kilometrica
- borna hectometrica
- telegraf
- camin telefonie
- copac
- simbol punct
- platforma drum proiectat
- platforma drum existent
- rigola proiectata
- sant existent
- imprejmuire
- taluz

**HARTA CHEIE:**



**PROIECTANT:**

**GEO MYKE**  
J22/1087/1996, CUI 8642901  
IASI  
TEL: 0744.116340,  
FAX: 031.080.9126  
EMAIL: GEO.MYKE@YAHOO.COM

**VERIFICATOR:**

NUME	
SEMŃATURA	
CERINŃA	
REFERAT NR. / DATA	

**BENEFICIAR:**  
**COMUNA TARCĂU**  
**JUDEŢUL NEAMŢ**

**DENUMIRE PROIECT:**  
MODERNIZARE DRUMURI DE INTERES LOCAL  
IN COMUNA TARCĂU, JUDEŢUL NEAMŢ

**FAZA:**

**DOCUMENTAŢIE DE AVIZARE**  
**A LUCRĂRILOR DE INTERVENŢIE**

	DESENAT	ing. Iuliana DOMNITA
	PROIECTAT	ing. Dragos CIOPATE
	ŞEF PROIECT	ing. Dragos CIOPATE

**DENUMIRE PLANSA:**  
**PLAN DE SITUATIE**  
**ULITA CFF - MOCANIŢA TRONSON CAZACI**  
km 0+000 - km 2+196

**PLANSA NR.:** PL.-1.22  
**SCARA:** 1:500  
**PROIECT NR.:** 0466  
**DATA:** AUGUST 2020





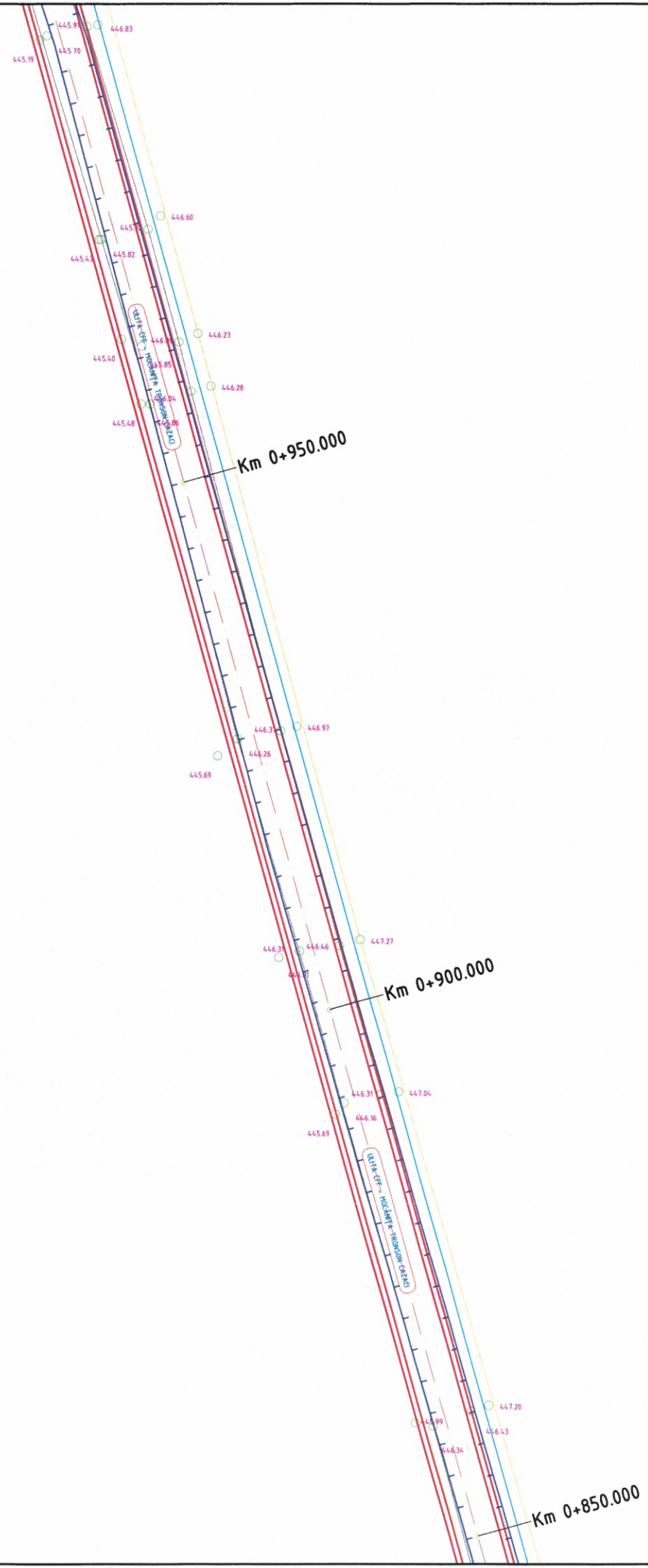


**NOTA:**

Orice modificare a prezentei planse se face numai cu acordul scris al proiectantului.

**NOTA:**

Ridicarea topografica a fost pusa la dispozitia proiectantului de catre beneficiar



LEGENDA	
	- stalp beton
	- stalp din lemn
	- Pod (podet) existent
	- fantana
	- panou existent
	- canal
	- ciusmea
	- tub beton
	- retea electrica
	- troita
	- camin vizitare
	- cutie de gaz
	- borna kilometrica
	- borna hectometrica
	- telegraf
	- camin telefonic
	- copac
	- simbol punct
	- platforma drum proiectat
	- platforma drum existent
	- rigola proiectata
	- sant existent
	- imprejurire
	- taluz

**HARTA CHEIE:**



**PROIECTANT:**



J22/1087/1996, CUI 8642901

IASI

TEL: 0744.116340,

FAX: 031. 080 91 26

EMAIL: GEO.MYKE@YAHOO.COM

**VERIFICATOR:**

NUME

SEMNATURA

CERINȚA

REFERAT NR. / DATA

**BENEFICIAR:**  
**COMUNA TARCĂU**  
**JUDEȚUL NEAMȚ**

**DENUMIRE PROIECT:**

MODERNIZARE DRUMURI DE INTERES LOCAL  
ÎN COMUNA TARCĂU, JUDEȚUL NEAMȚ

**FAZA:**

DOCUMENTAȚIE DE AVIZARE  
A LUCRĂRILOR DE INTERVENȚIE

SOCIETATEA COMERCIALA S.C.F. RO 8642901 J22/1087/1996 GEO MYKE IASI - ROMANIA	
DESENAT	ing. Dragos CIOPATE
PROIECTAT	ing. Dragos CIOPATE
ȘEF PROIECT	ing. Dragos CIOPATE

**DENUMIRE PLANSA:**  
**PLAN DE SITUATIE**  
**ULITA CFF - MOCANITA TRONSON CAZACI**  
**km 0+000 - km 2+196**

PLANSĂ NR.: PL.-1.24

SCARA: 1:500

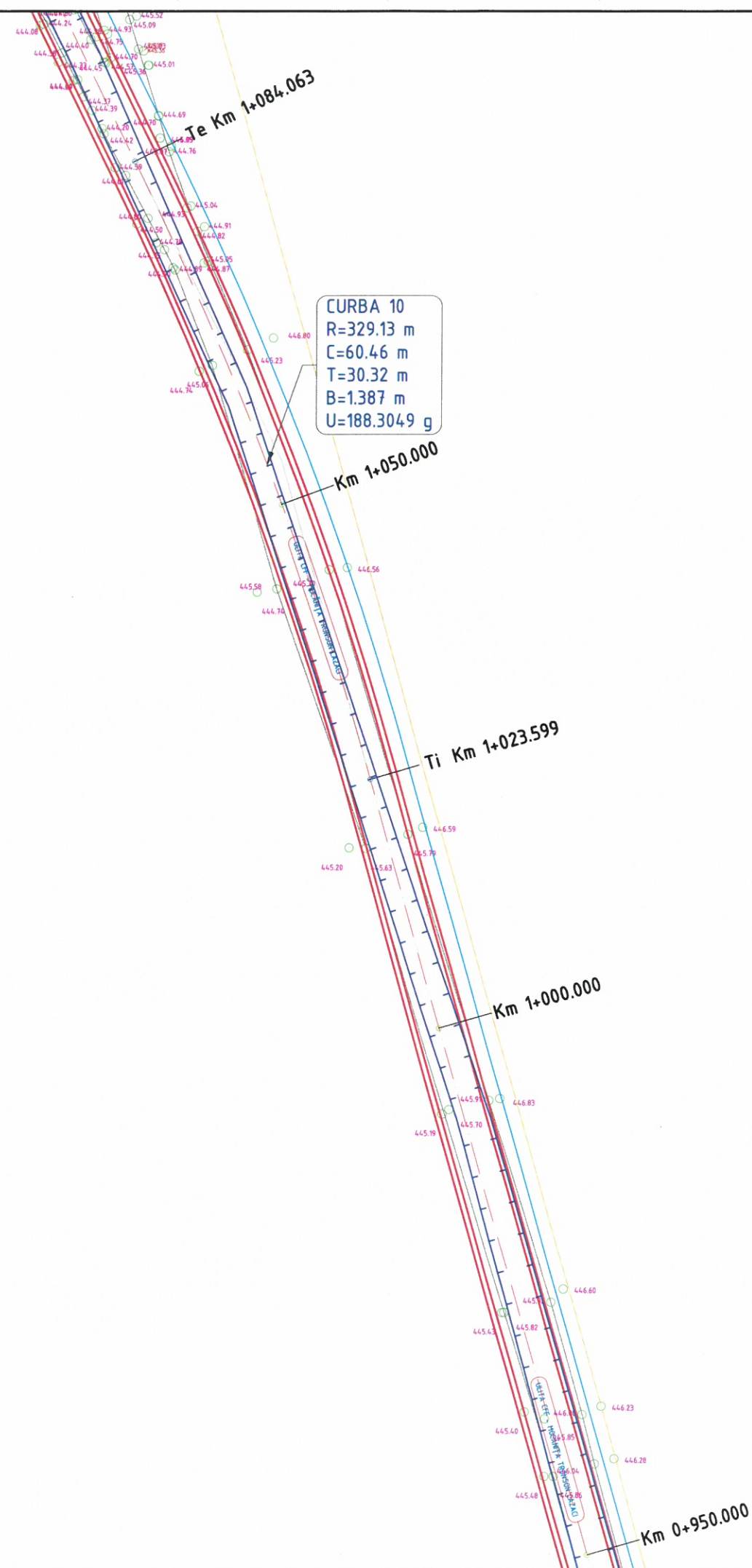
PROIECT NR.: 0466

DATA: AUGUST 2020



**NOTA:**  
Orice modificare a prezentei planse se face numai cu acordul scris al proiectantului.

**NOTA:**  
Ridicarea topografica a fost pusa la dispozitia proiectantului de catre beneficiar

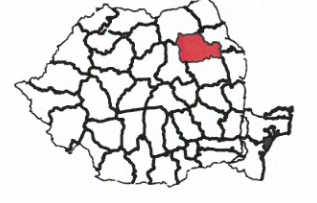


**LEGENDA**

	- stalp beton
	- stalp din lemn
	- Pod (podet) existent
	- fantana
	- panou existent
	- canal
	- ciuzmea
	- tub beton
	- retea electrica
	- troita
	- camin vizitare
	- cutie de gaz
	- borna kilometrica
	- borna hectometrica
	- telegraf
	- camin telefonie
	- copac
	- simbol punct
	- platforma drum proiectat
	- platforma drum existent
	- rigola proiectata
	- sant existent
	- imprejmuire
	- taluz



**HARTA CHEIE:**



**PROIECTANT:**

**GEO MYKE**  
J22/1087/1996, CUI 8642901  
IASI  
TEL: 0744.116340,  
FAX: 031.080.91.26  
EMAIL: GEO.MYKE@YAHOO.COM

**VERIFICATOR:**

NUME	
SEMNĂTURA	
CERINȚA	
REFERAT NR. / DATA	

**BENEFICIAR:**  
**COMUNA TARCĂU**  
**JUDEȚUL NEAMȚ**

**DENUMIRE PROIECT:**  
"MODERNIZARE DRUMURI DE INTERES LOCAL  
ÎN COMUNA TARCĂU, JUDEȚUL NEAMȚ"

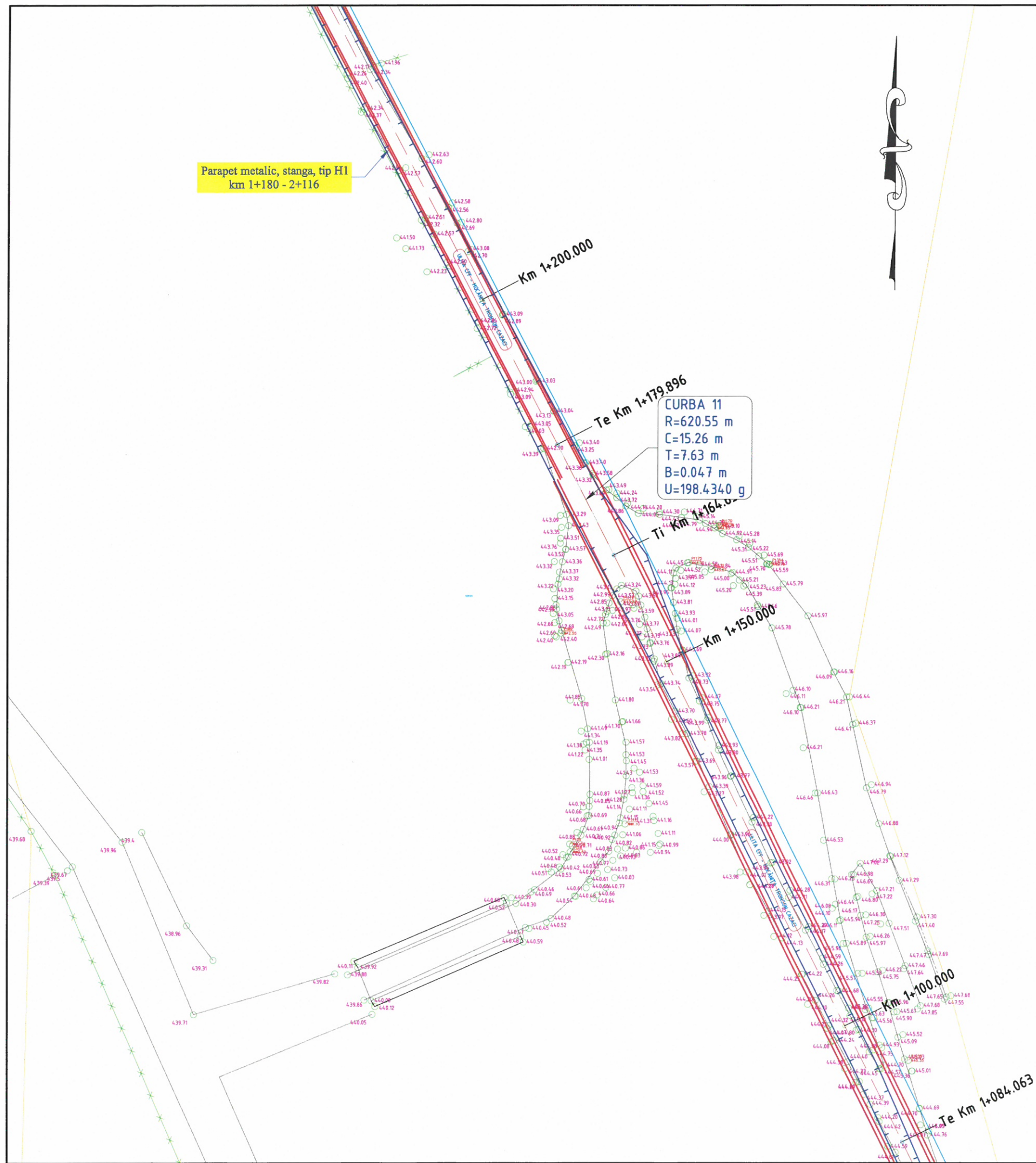
**FAZA:**  
DOCUMENTAȚIE DE AVIZARE  
A LUCRĂRILOR DE INTERVENȚIE

DESENAT	DOMNITA	
PROIECTAT	ing. Dragos CIOPATE	
SEF PROIECT	ing. Dragos CIOPATE	



**DENUMIRE PLANSA:**  
**PLAN DE SITUATIE**  
ULITA CFF - MOCANIȚA TRONSON CAZACI  
km 0+000 - km 2+196  
PLANSA NR.: PL.-1.25  
SCARA: 1:500  
PROIECT NR.: 0466  
DATA: AUGUST 2020





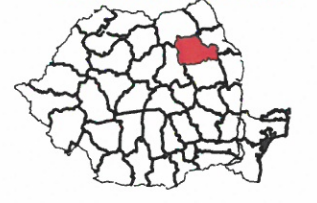
**NOTA:**  
Orice modificare a prezentei planse se face numai cu acordul scris al proiectantului.

**NOTA:**  
Ridicarea topografica a fost pusa la dispozitia proiectantului de catre beneficiar

**LEGENDA**

	- stalp beton
	- stalp din lemn
	- Pod (podet) existent
	- fantana
	- panou existent
	- canal
	- ciusmea
	- tub beton
	- retea electrica
	- troita
	- camin vizitare
	- cutie de gaz
	- borna kilometrica
	- borna hectometrica
	- telegraf
	- camin telefonic
	- copac
	- simbol punct
	- platforma drum proiectat
	- platforma drum existent
	- rigola proiectata
	- sant existent
	- imprejmuire
	- taluz

**HARTA CHEIE:**



**PROIECTANT:**

**GEO MYKE**  
J22/1087/1996, CUI 8642901  
IASI  
TEL: 0744.116340,  
FAX: 031. 080 91 26  
EMAIL: GEO.MYKE@YAHOO.COM

**VERIFICATOR:**

NUME	
SEMŃATURA	
CERINŃA	
REFERAT NR. / DATA	

**BENEFICIAR:**  
**COMUNA TARCAU**  
**JUDEŢUL NEAMŢ**

**DENUMIRE PROIECT:**  
"MODERNIZARE DRUMURI DE INTERES LOCAL  
IN COMUNA TARCAU, JUDEŢUL NEAMŢ"

**FAZA:**

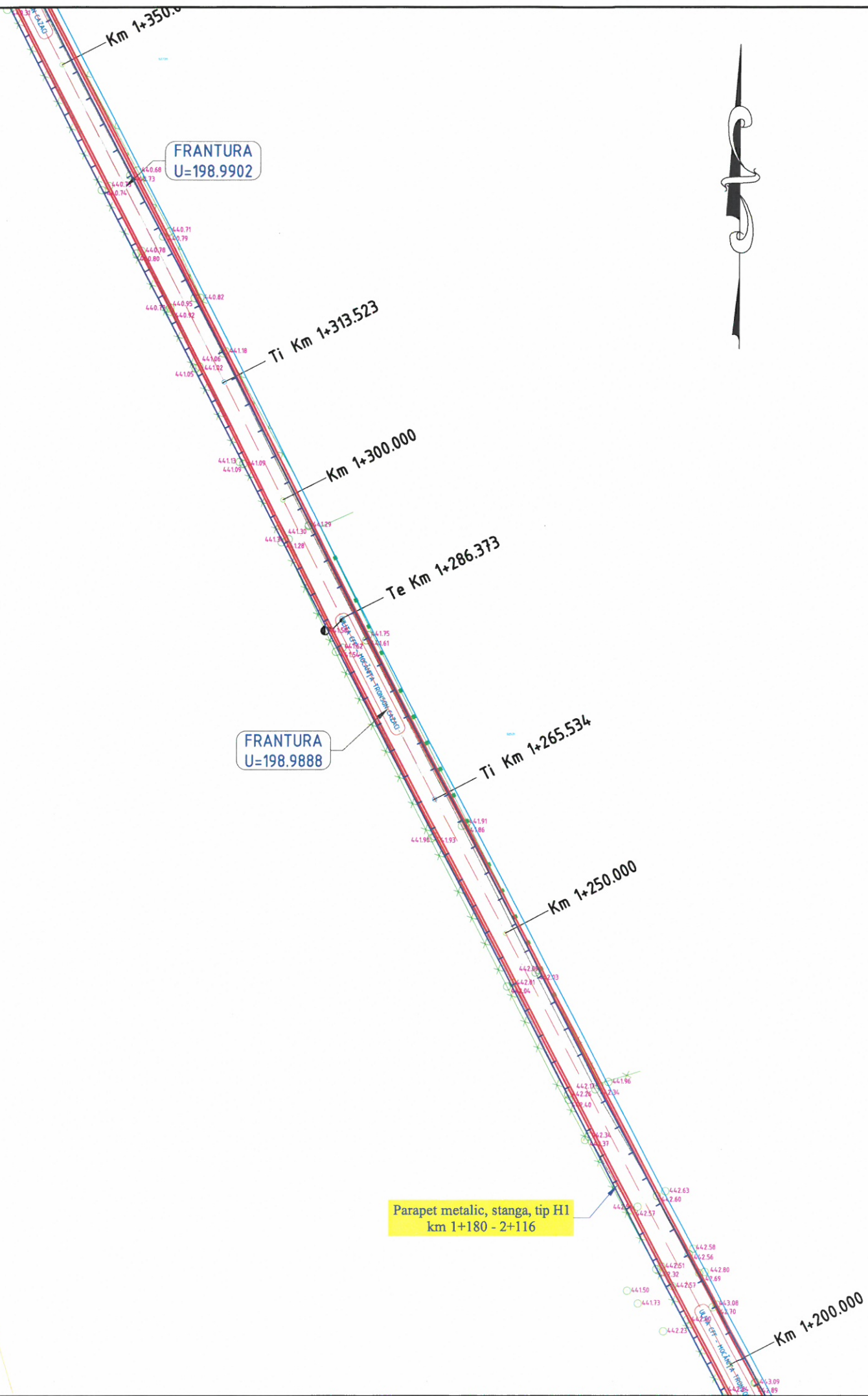
**DOCUMENTATIE DE AVIZARE**  
**A LUCRARILOR DE INTERVENTIE**

<b>DESENAT</b>	ing. Ligia DOMNITA	<i>Domnita</i>
<b>PROIECTAT</b>	ing. Dragos CIOPATE	<i>Ciopate</i>
<b>SEF PROIECT</b>	ing. Dragos CIOPATE	<i>Ciopate</i>



**DENUMIRE PLANSA:**  
**PLAN DE SITUATIE**  
**ULITA CFF - MOCANITA TRONSON CAZACI**  
**km 0+000 - km 2+196**  
**PLANSA NR.: PL.-1.26**  
**SCARA: 1:500**  
**PROIECT NR.: 0466**  
**DATA: AUGUST 2020**





**NOTA:**  
Orice modificare a prezentei planse se face numai cu acordul scris al proiectantului.

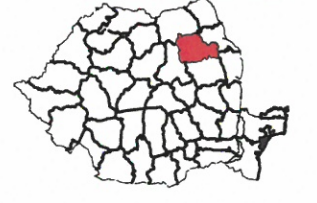
**NOTA:**  
Ridicarea topografica a fost pusa la dispozitia proiectantului de catre beneficiar

**LEGENDA**

	- stalp beton
	- stalp din lemn
	- Pod (podet) existent
	- fontana
	- panou existent
	- canal
	- ciuzmea
	- tub beton
	- retea electrica
	- troita
	- camin vizitare
	- cutie de gaz
	- borna kilometrica
	- borna hectometrica
	- telegraf
	- camin telefonie
	- copac
	- simbol punct
	- platforma drum proiectat
	- platforma drum existent
	- rigola proiectata
	- sant existent
	- imprejmuire
	- taluz



**HARTA CHEIE:**



**PROIECTANT:**

**GEO MYKE**  
J22/1087/1996, CUI 8642901  
IASI  
TEL: 0744.116340,  
FAX: 031.080.9126  
EMAIL: GEO.MYKE@YAHOO.COM

**VERIFICATOR:**

NUME	
SEMNATURA	
CERINȚA	
REFERAT NR. / DATA	

**BENEFICIAR:**  
**COMUNA TARCĂU**  
**JUDEȚUL NEAMȚ**

**DENUMIRE PROIECT:**  
"MODERNIZARE DRUMURI DE INTERES LOCAL  
ÎN COMUNA TARCĂU, JUDEȚUL NEAMȚ"

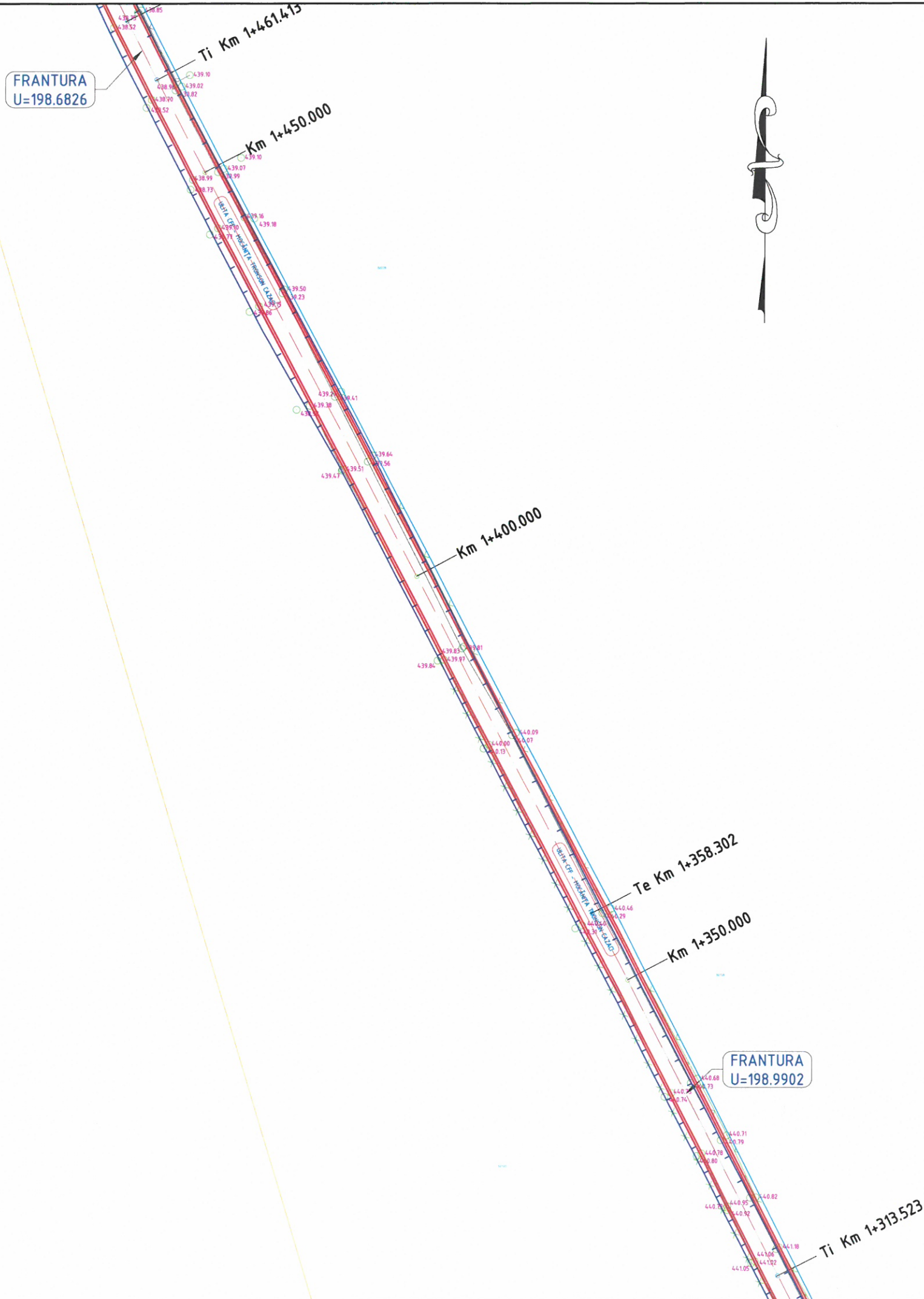
**FAZA:**

**DOCUMENTAȚIE DE AVIZARE**  
**A LUCRĂRILOR DE INTERVENȚIE**

<b>DESENAT</b>	ing. DOMNITA	<i>Domnita</i>
<b>PROIECTAT</b>	ing. Dragos CIOPATE	<i>Dragos</i>
<b>ȘEF PROIECT</b>	ing. Dragos CIOPATE	<i>Dragos</i>

**DENUMIRE PLANSA:**  
**PLAN DE SITUAȚIE**  
**ULITA CFF - MOCĂNIȚA TRONSON CAZĂCI**  
**km 0+000 - km 2+196**  
**PLANSĂ NR.: PL.-1.27**  
**SCARA: 1:500**  
**PROIECT NR.: 0466**  
**DATA: AUGUST 2020**





**NOTA:**  
Orice modificare a prezentei planse se face numai cu acordul scris al proiectantului.

**NOTA:**  
Ridicarea topografica a fost pusa la dispozitia proiectantului de catre beneficiar

**LEGENDA**

	- stalp beton
	- stalp din lemn
	- Pod (podet) existent
	- fantana
	- panou existent
	- canal
	- ciusmea
	- tub beton
	- retea electrica
	- troita
	- camin vizitare
	- cutie de gaz
	- borna kilometrica
	- borna hectometrica
	- telegraf
	- camin telefonie
	- copac
	- simbol punct
	- platforma drum proiectat
	- platforma drum existent
	- rigola proiectata
	- sant existent
	- imprejmuire
	- taluz

**HARTA CHEIE:**



**PROIECTANT:**

**GEO MYKE**  
J22/1087/1996, CUI 8642901  
IASI  
TEL: 0744.116340,  
FAX: 031.080.9126  
EMAIL: GEO.MYKE@YAHOO.COM

**VERIFICATOR:**

NUME	
SEMŃATURA	
CERINŃA	
REFERAT NR. / DATA	

**BENEFICIAR:**  
**COMUNA TARCĂU**  
**JUDEŢUL NEAMŢ**

**DENUMIRE PROIECT:**  
MODERNIZARE DRUMURI DE INTERES LOCAL  
ÎN COMUNA TARCĂU, JUDEŢUL NEAMŢ

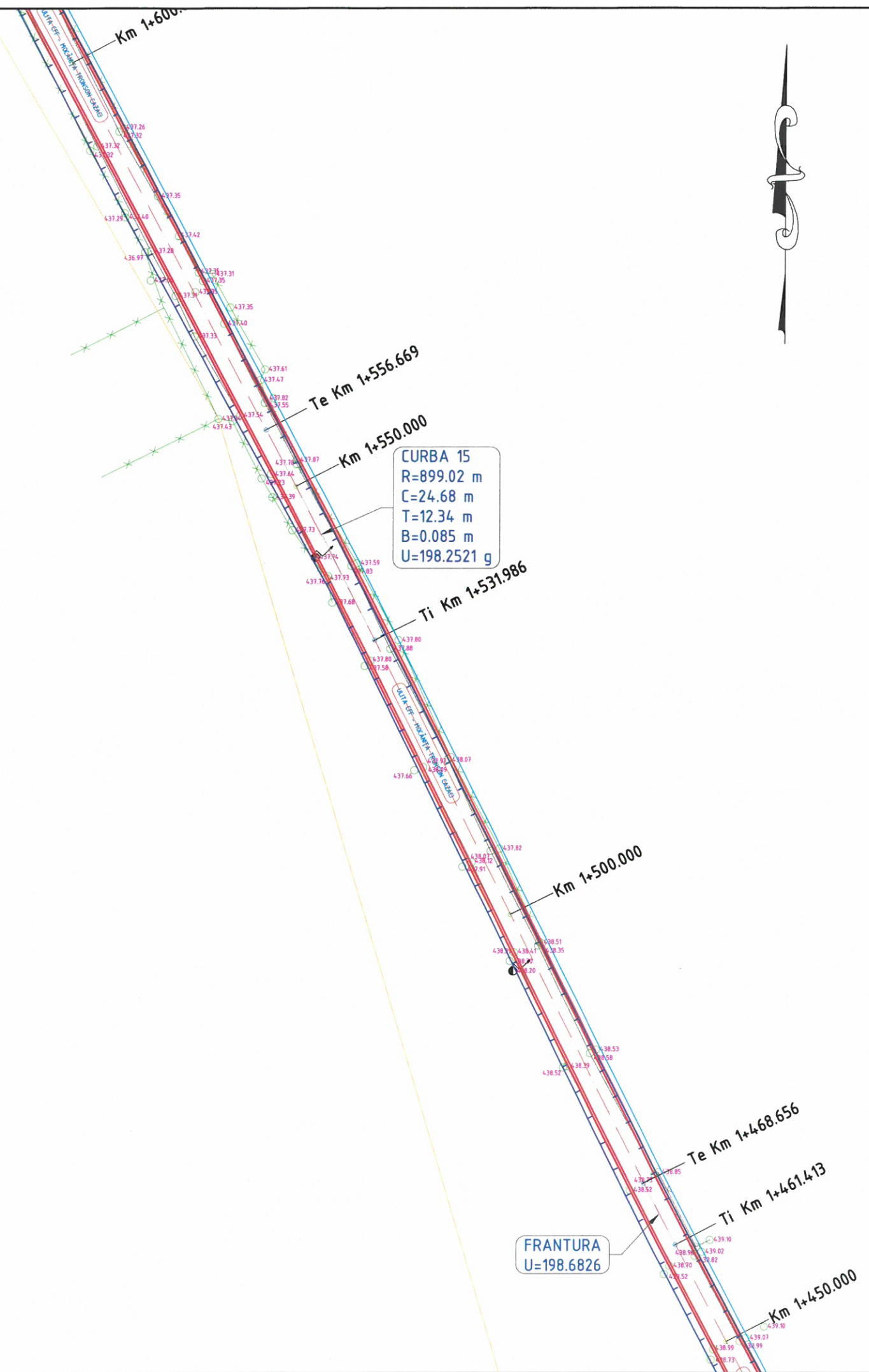
**FAZA:**

DOCUMENTAŢIE DE AVIZARE  
A LUCRĂRILOR DE INTERVENŢIE

	<b>DESENAT</b>
	ing. DOMNITA <i>Domnita</i>
	<b>PROIECTAT</b>
	ing. DRĂGOS CIOPATE <i>Dragos</i>
	<b>ŞEF PROIECT</b>
	ing. DRĂGOS CIOPATE <i>Dragos</i>

**DENUMIRE PLANSA:**  
**PLAN DE SITUAŢIE**  
ULITA CFF - MOCĂNIŢA TRONSON CAZĂCI  
km 0+000 - km 2+196  
**PLANSA NR.:** PL.-1.28  
**SCARA:** 1:500  
**PROIECT NR.:** 0466  
**DATA:** AUGUST 2020





**NOTA:**  
Orice modificare a prezentei planse se face numai cu acordul scris al proiectantului.

**NOTA:**  
Ridicarea topografica a fost pusa la dispozitia proiectantului de catre beneficiar

**LEGENDA**

	- stalp beton
	- stalp din lemn
	- Pod (podet) existent
	- fontana
	- panou existent
	- canal
	- ciusmea
	- tub beton
	- retea electrica
	- troita
	- camin vizitare
	- cutie de gaz
	- borna kilometrica
	- borna hectometrica
	- telegraf
	- camin telefonie
	- copac
	- simbol punct
	- platforma drum proiectat
	- platforma drum existent
	- rigola proiectata
	- sant existent
	- imprejmuire
	- taluz



**HARTA CHEIE:**

**PROIECTANT:**  
**GEO MYKE**  
 J22/1087/1996, CUI 8642901  
 IASI  
 TEL: 0744.116340,  
 FAX: 031.080.91.26  
 EMAIL: GEO.MYKE@YAHOO.COM

**VERIFICATOR:**  
 NUME

SEMNĂTURA

CERINȚA

REFERAT NR. / DATA

**BENEFICIAR:**  
**COMUNA TARCĂU**  
**JUDEȚUL NEAMȚ**

**DENUMIRE PROIECT:**  
 „MODERNIZARE DRUMURI DE INTERES LOCAL  
 ÎN COMUNA TARCĂU, JUDEȚUL NEAMȚ”

**FAZA:**  
 DOCUMENTAȚIE DE AVIZARE  
 A LUCRĂRILOR DE INTERVENȚIE

**DESENAT**  
 Ing. Lavinia DOMNITA

**PROIECTAT**  
 Ing. Dragos CIOPATE

**ȘEF PROIECT**  
 Ing. Dragos CIOPATE

**DENUMIRE PLANSA:**  
**PLAN DE SITUAȚIE**  
 ULITA CFF - MOCĂNIȚA TRONSON CAZACI  
 km 0+000 - km 2+196

**PLANSĂ NR.:** PL.-1.29

**SCARA:** 1:500

**PROIECT NR.:** 0466

**DATA:** AUGUST 2020



CURBA 16  
 R=3237.65 m  
 C=101.56 m  
 T=50.78 m  
 B=0.398 m  
 U=198.0030 g

CURBA 15  
 R=899.02 m  
 C=24.68 m



**LEGENDA**

	- stalp beton
	- stalp din lemn
	- Pod (podet) existent
	- fantana
	- panou existent
	- canal
	- ciuzmea
	- tub beton
	- retea electrica
	- troita
	- camin vizitare
	- cutie de gaz
	- borna kilometrica
	- borna hectometrica
	- telegraf
	- camin telefonie
	- copac
	- simbol punct
	- platforma drum proiectat
	- platforma drum existent
	- rigola proiectata
	- sant existent
	- imprejmuire
	- taluz

**NOTA:**  
 Orice modificare a prezentei planse se face numai cu acordul scris al proiectantului.

**NOTA:**  
 Ridicarea topografica a fost pusa la dispozitia proiectantului de catre beneficiar

**HARTA CHEIE:**



**PROIECTANT:**

**GEO MYKE**  
 J22/1087/1996, CUI 8642901  
 IASI  
 TEL: 0744.116340,  
 FAX: 031.080.9126  
 EMAIL: GEO.MYKE@YAHOO.COM

**VERIFICATOR:**

NUME	
SEMŃATURA	
CERINŃA	
REFERAT NR. / DATA	

**BENEFICIAR:**  
 COMUNA TARCĂU  
 JUDEŢUL NEAMŢ

**DENUMIRE PROIECT:**  
 MODERNIZARE DRUMURI DE INTERES LOCAL  
 ÎN COMUNA TARCĂU, JUDEŢUL NEAMŢ

**FAZA:**  
 DOCUMENTAŢIE DE AVIZARE  
 A LUCRĂRILOR DE INTERVENŢIE

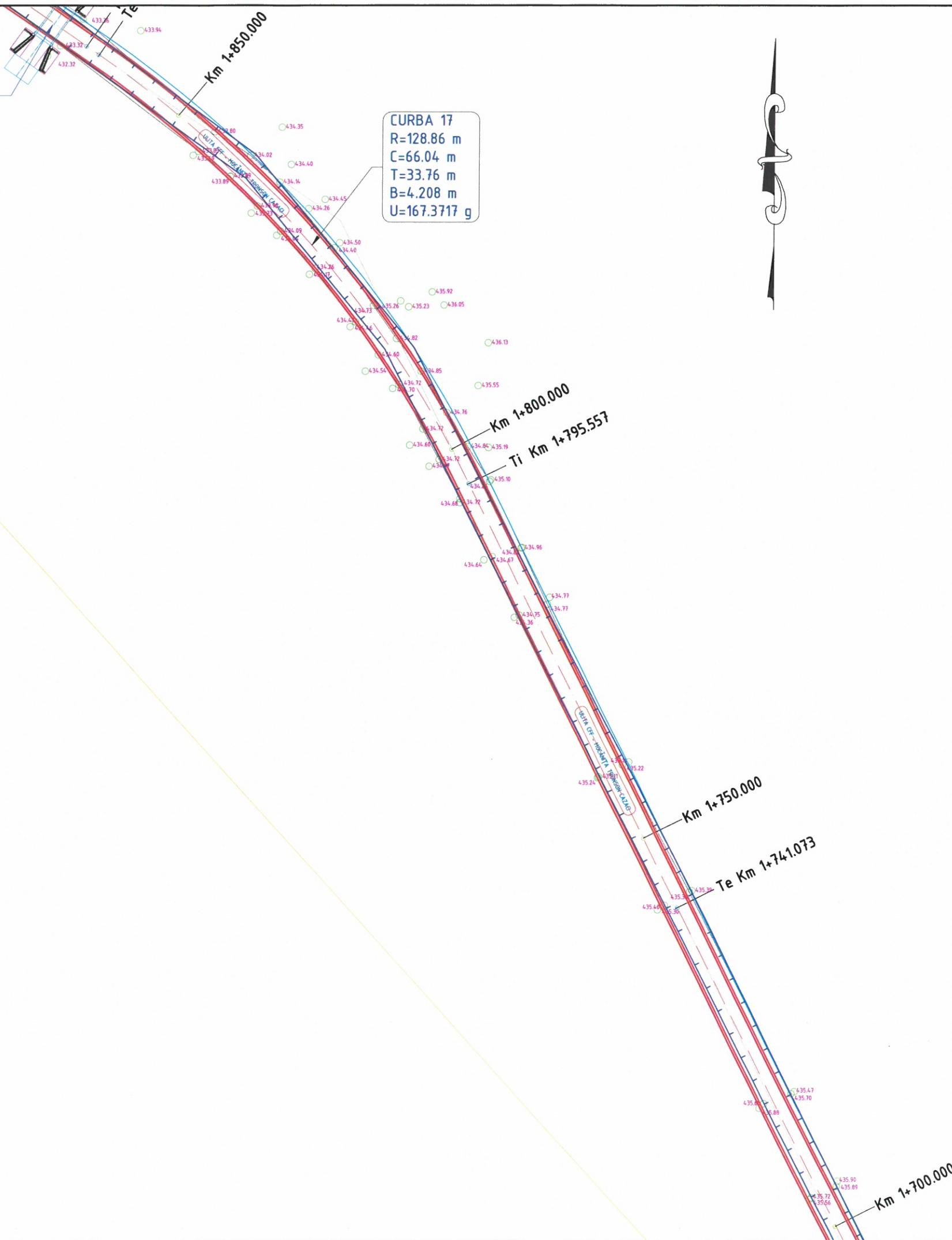
<b>DESENAT</b>	
ing. Livia DOMNITA	<i>Domnita</i>
<b>PROIECTAT</b>	
ing. Dragos CIOPATE	<i>Ciopate</i>
<b>ŞEF PROIECT</b>	
ing. Dragos CIOPATE	<i>Ciopate</i>

**DENUMIRE PLANSA:**  
 PLAN DE SITUAŢIE  
 ULITA CFF - MOCĂNIŢA TRONSON CAZACI  
 km 0+000 - km 2+196  
 PLANSA NR.: PL.-1.30  
 SCARA: 1:500  
 PROIECT NR.: 0466  
 DATA: AUGUST 2020



0.310 m  
6.2411 g

5- podet transversal existent se  
cuieste cu podet proiectat tip C2



**NOTA:**  
Orice modificare a prezentei planse se face  
numai cu acordul scris al proiectantului.

**NOTA:**  
Ridicarea topografica a fost pusa la dispozitia  
proiectantului de catre beneficiar

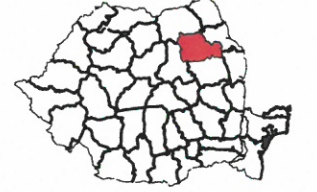
**LEGENDA**

	- stalp beton
	- stalp din lemn
	- Pod (podet) existent
	- fontana
	- panou existent
	- canal
	- ciuzmea
	- tub beton
	- retea electrica
	- troita
	- camin vizitare
	- cutie de gaz
	- borna kilometrica
	- borna hectometrica
	- telegraf
	- camin telefonie
	- copac
	- simbol punct
	- platforma drum proiectat
	- platforma drum existent
	- rigola proiectata
	- sant existent
	- imprejmuire
	- taluz

<b>DESENAT</b>	
Ing. DOMNITA	<i>Domnita</i>
<b>PROIECTAT</b>	
Ing. Dragos CIOPATE	<i>Dragos</i>
<b>SEF PROIECT</b>	
Ing. Dragos CIOPATE	<i>Dragos</i>

**DENUMIRE PLANSA:**  
PLAN DE SITUATIE  
ULITA CFF - MOCANITA TRONSON CAZACI  
km 0+000 - km 2+196  
**PLANSA NR.:** PL.-1.31  
**SCARA:** 1:500  
**PROIECT NR.:** 0466  
**DATA:** AUGUST 2020

**HARTA CHEIE:**



**PROIECTANT:**  
**GEO MYKE**  
J22/1087/1996, CUI 8642901  
IASI  
TEL: 0744.116340,  
FAX: 031.080.9126  
EMAIL: GEO.MYKE@YAHOO.COM

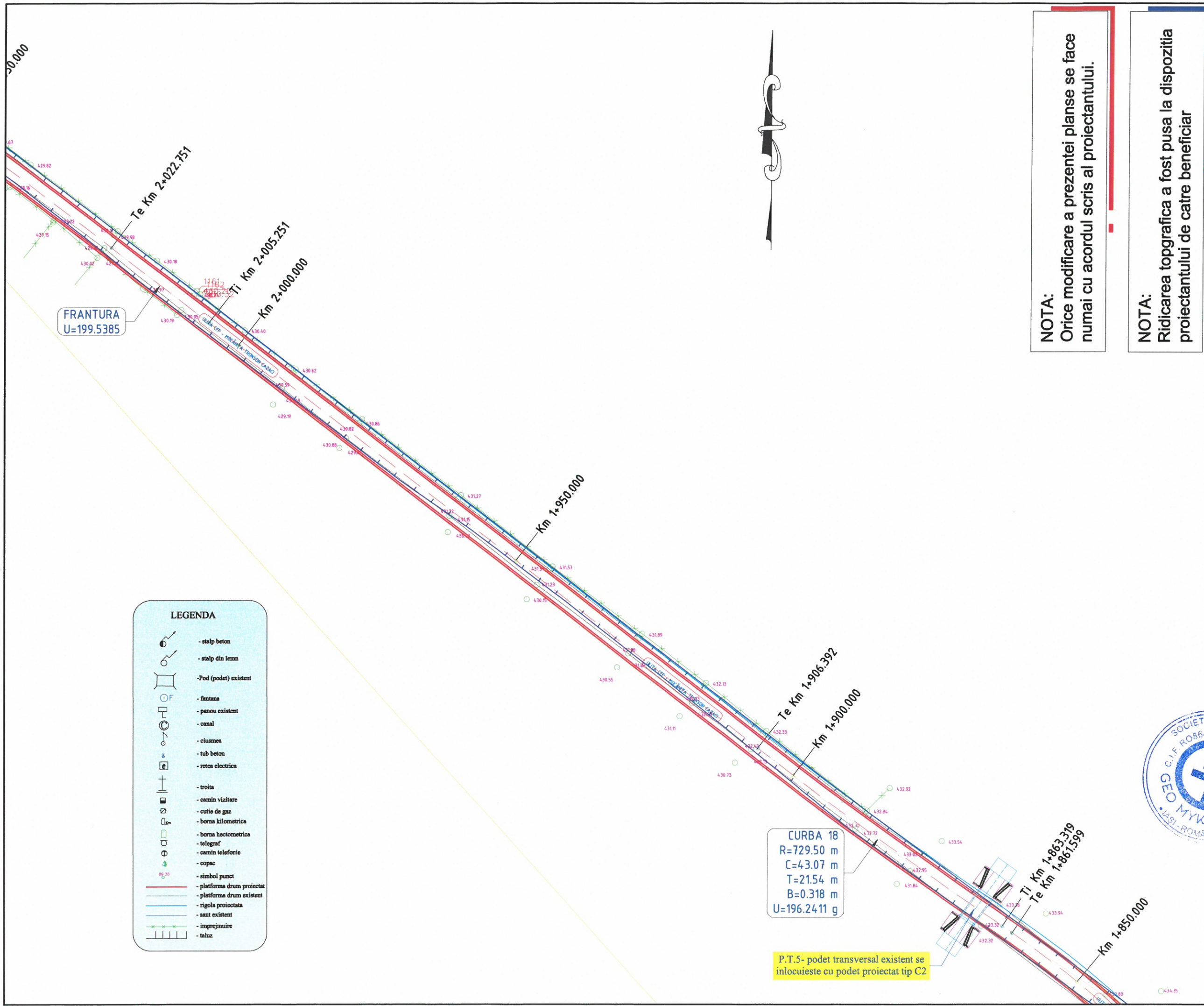
**VERIFICATOR:**  
NUME  
SEMNATURA  
CERINȚA  
REFERAT NR. / DATA

**BENEFICIAR:**  
COMUNA TARCĂU  
JUDEȚUL NEAMȚ

**DENUMIRE PROIECT:**  
"MODERNIZARE DRUMURI DE INTERES LOCAL  
ÎN COMUNA TARCĂU, JUDEȚUL NEAMȚ"

**FAZA:**  
DOCUMENTAȚIE DE AVIZARE  
A LUCRĂRILOR DE INTERVENȚIE





**LEGENDA**

	- stalp beton
	- stalp din lemn
	- Pod (podet) existent
	- fantana
	- panou existent
	- canal
	- ciusma
	- tub beton
	- retea electrica
	- troita
	- camin vizitare
	- cutie de gaz
	- borna kilometrica
	- borna hectometrica
	- telegraf
	- camin telefonie
	- copac
	- simbol punct
	- platforma drum proiectat
	- platforma drum existent
	- rigola proiectata
	- sant existent
	- imprejmuire
	- taluz

**NOTA:**  
Orice modificare a prezentei planse se face numai cu acordul scris al proiectantului.

**NOTA:**  
Ridicarea topografica a fost pusa la dispozitia proiectantului de catre beneficiar

**HARTA CHEIE:**



**PROIECTANT:**

**GEO MYKE**  
J22/1087/1996, CUI 8642901  
IASI  
TEL: 0744.116340,  
FAX: 031.080.9126  
EMAIL: GEO.MYKE@YAHOO.COM

**VERIFICATOR:**

NUME	
SEMNAȚURA	
CERINȚA	
REFERAT NR. / DATA	

**BENEFICIAR:**  
COMUNA TARCĂU  
JUDEȚUL NEAMȚ

**DENUMIRE PROIECT:**  
"MODERNIZARE DRUMURI DE INTERES LOCAL  
ÎN COMUNA TARCĂU, JUDEȚUL NEAMȚ"

**FAZA:**  
DOCUMENTAȚIE DE AVIZARE  
A LUCRĂRILOR DE INTERVENȚIE

DESENAT	ing. Ivița DOMNITA
PROIECTAT	ing. Drăgos CIOPATE
ȘEF PROIECT	ing. Drăgos CIOPATE

**DENUMIRE PLANSA:**  
PLAN DE SITUAȚIE  
ULITA CFF - MOCANIȚA TRONSON CAZACI  
km 0+000 - km 2+196  
PLANSA NR.: PL.-1.32  
SCARA: 1:500  
PROIECT NR.: 0466  
DATA: AUGUST 2020



CURBA 18  
R=729.50 m  
C=43.07 m  
T=21.54 m  
B=0.318 m  
U=196.2411 g

P.T.5- podet transversal existent se inlocuieste cu podet proiectat tip C2



CURBA 21  
 R=250.00 m  
 C=17.05 m  
 T=8.53 m  
 B=0.145 m  
 U=195.6585 g

CURBA 20  
 R=102.37 m  
 C=65.93 m  
 T=34.15 m  
 B=5.262 m  
 U=158.9991 g

Platforma de incrucisare nr.1

LEGENDA	
	- stalp beton
	- stalp din lemn
	- Pod (podet) existent
	- fantana
	- penou existent
	- canal
	- ciusma
	- tub beton
	- retea electrica
	- troita
	- camin vizitare
	- cutie de gaz
	- borna kilometrica
	- borna hectometrica
	- telegraf
	- camin telefonie
	- copac
	- simbol punct
	- platforma drum proiectat
	- platforma drum existent
	- rigola proiectata
	- sant existent
	- imprejmuire
	- taluz

**NOTA:**  
 Orice modificare a prezentei planse se face numai cu acordul scris al proiectantului.

**NOTA:**  
 Ridicarea topografica a fost pusa la dispozitia proiectantului de catre beneficiar

HARTA CHEIE:



PROIECTANT:

**GEO MYKE**  
 J22/1087/1996, CUI 8642901  
 IASI  
 TEL:0744.116340,  
 FAX: 031. 080 91 26  
 EMAIL: GEO.MYKE@YAHOO.COM

VERIFICATOR:

NUME	
SEMNĂTURA	
CERINȚA	
REFERAT NR. / DATA	

**BENEFICIAR:**  
 COMUNA TARCĂU  
 JUDEȚUL NEAMȚ

**DENUMIRE PROIECT:**  
 MODERNIZARE DRUMURI DE INTERES LOCAL  
 ÎN COMUNA TARCĂU, JUDEȚUL NEAMȚ

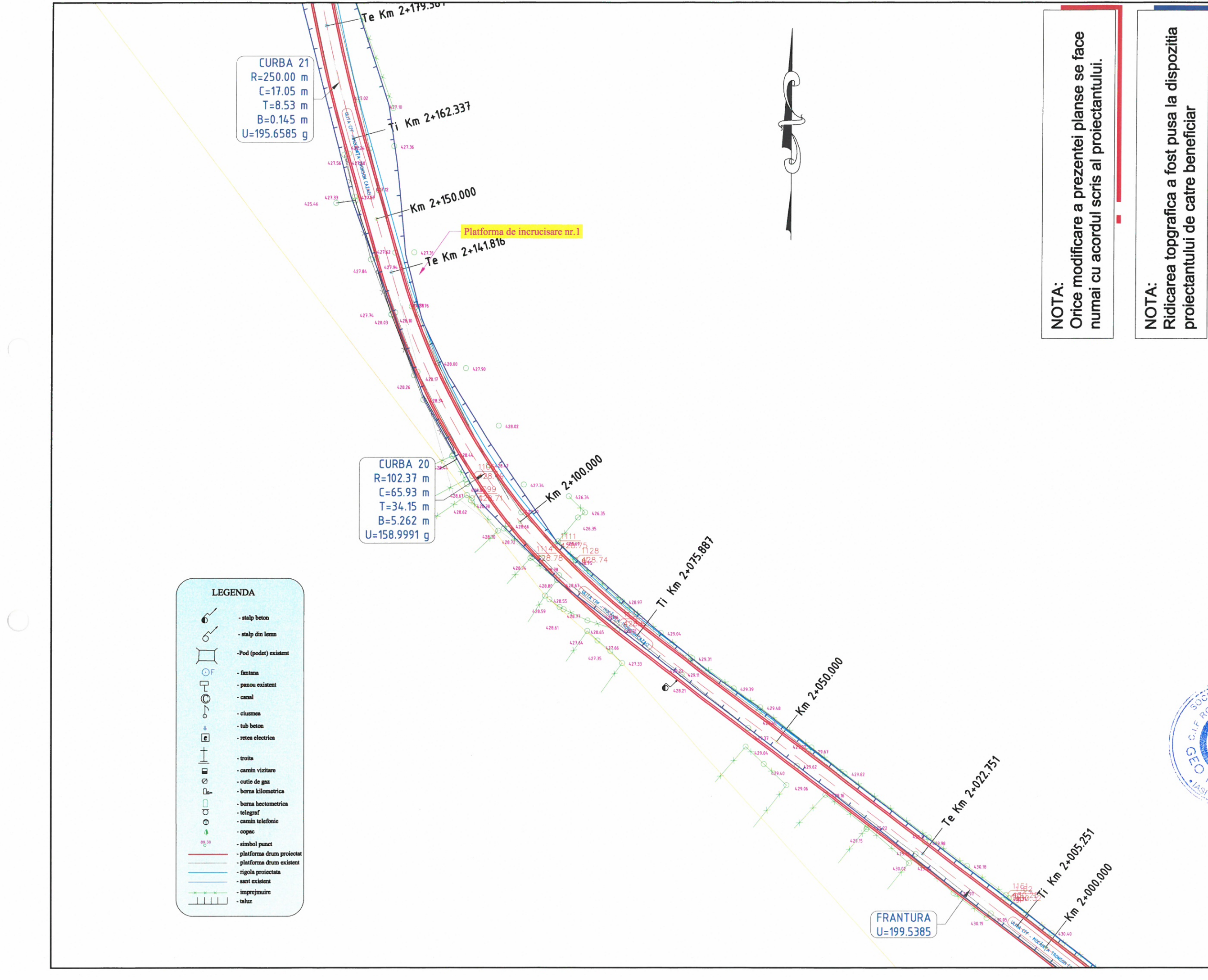
**FAZA:**  
 DOCUMENTAȚIE DE AVIZARE  
 A LUCRĂRILOR DE INTERVENȚIE

DESENAT	ing. Livia DOMNITA
PROIECTAT	ing. Dragos CIOPATE
ȘEF PROIECT	ing. Dragos CIOPATE

**DENUMIRE PLANSA:**  
 PLAN DE SITUAȚIE  
 ULITA CFF - MOCANIȚA TRONSON CAZACI  
 km 0+000 - km 2+196  
 PLANSA NR.: PL.-1.33  
 SCARA: 1:500  
 PROIECT NR.: 0466  
 DATA: AUGUST 2020



FRANTURA  
 U=199.5385





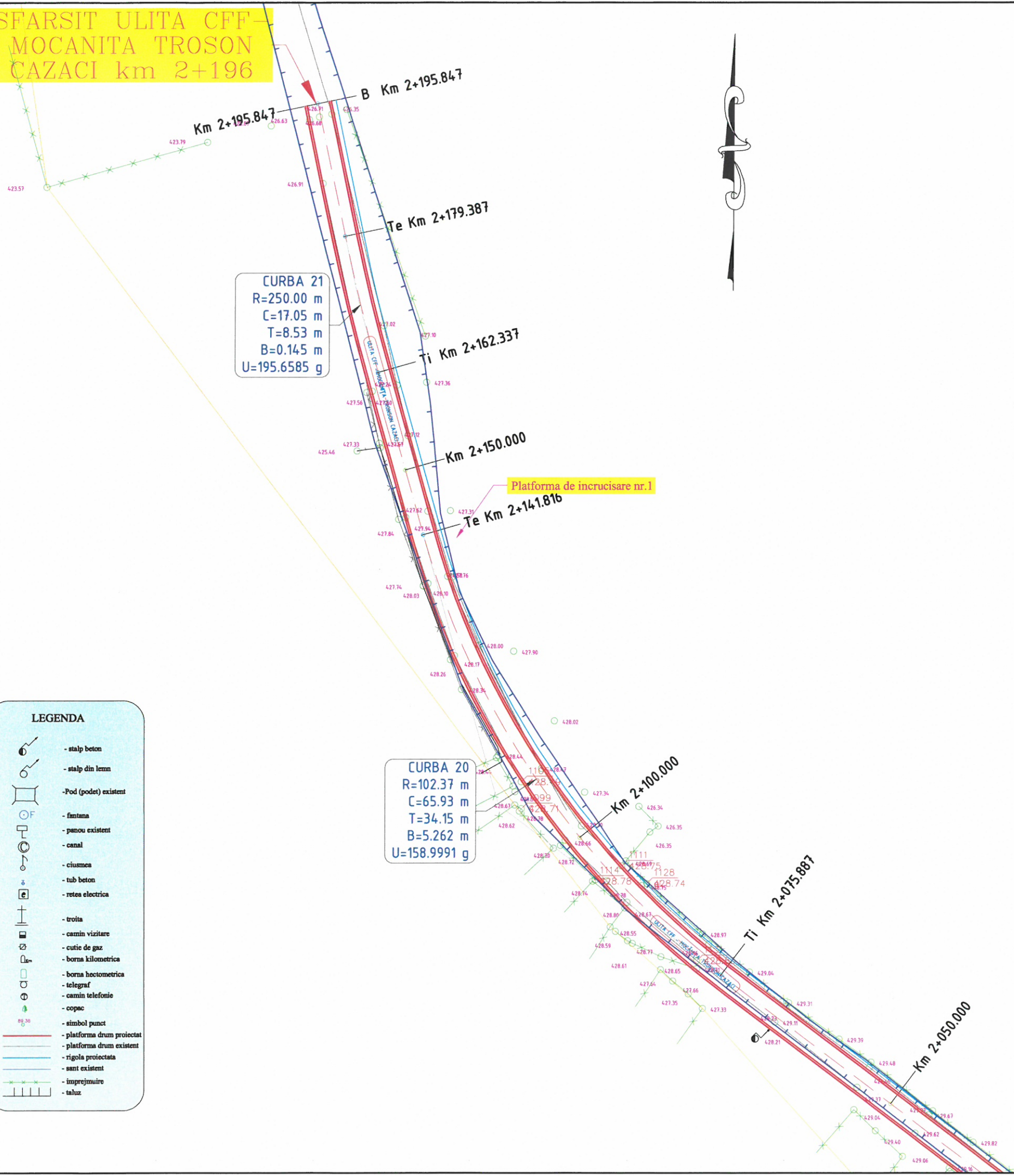
SFARSIT ULITA CFF-  
MOCANITA TROSON  
CAZACI km 2+196

**LEGENDA**

	- stalp beton
	- stalp din lemn
	- Pod (podet) existent
	- fântana
	- panou existent
	- canal
	- ciusmes
	- tub beton
	- retea electrica
	- troita
	- camin vizitare
	- cutie de gaz
	- borna kilometrica
	- borna hectometrica
	- telegraf
	- camin telefonie
	- copac
	- simbol punct
	- platforma drum proiectat
	- platforma drum existent
	- rigola proiectata
	- sent existent
	- impregnare
	- taluz

**CURBA 21**  
R=250.00 m  
C=17.05 m  
T=8.53 m  
B=0.145 m  
U=195.6585 g

**CURBA 20**  
R=102.37 m  
C=65.93 m  
T=34.15 m  
B=5.262 m  
U=158.9991 g

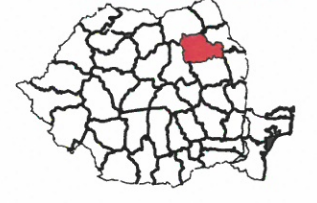


**NOTA:**  
Orice modificare a prezentei planse se face numai cu acordul scris al proiectantului.

**NOTA:**  
Ridicarea topografica a fost pusa la dispozitia proiectantului de catre beneficiar



**HARTA CHEIE:**



**PROIECTANT:**

**GEO MYKE**  
J22/1087/1996, CUI 8642901  
IASI  
TEL: 0744.116340,  
FAX: 031.080.9126  
EMAIL: GEO.MYKE@YAHOO.COM

**VERIFICATOR:**

NUME	
SEMNĂTURA	
CERINȚA	
REFERAT NR. / DATA	

**BENEFICIAR:**  
COMUNA TARCĂU  
JUDEȚUL NEAMȚ

**DENUMIRE PROIECT:**  
"MODERNIZARE DRUMURI DE INTERES LOCAL  
ÎN COMUNA TARCĂU, JUDEȚUL NEAMȚ"

**FAZA:**  
DOCUMENTAȚIE DE AVIZARE  
A LUCRĂRILOR DE INTERVENȚIE

<b>DESENAT</b>	ing. Livia DOMNITA
<b>PROIECTAT</b>	ing. Dragos CIOPATE
<b>ȘEF PROIECT</b>	ing. Dragos CIOPATE

**DENUMIRE PLANSA:**  
PLAN DE SITUAȚIE  
ULITA CFF - MOCANITA TROSON CAZACI  
km 0+000 - km 2+196  
**PLANSĂ NR.:** PL.-1.34  
**SCARA:** 1:500  
**PROIECT NR.:** 0466  
**DATA:** AUGUST 2020

2+022.751



Km 0+138.290Te

CURBA 4  
R=85.00 m  
C=34.41 m  
T=17.44 m  
B=1.735 m  
U=174.2279 g

Km 0+103.879 Ti  
0+100.000

CURBA 3  
R=120.00 m  
C=4.71 m  
T=2.35 m  
B=0.023 m  
U=197.5025 g

Km 0+081.382Te  
Km 0+076.675 Ti

CURBA 2  
R=532.14 m  
C=25.69 m  
T=12.85 m  
B=0.155 m  
U=196.9262 g

Km 0+200.000

Km 0+053.695Te  
CURBA 2  
R=54.05 m  
C=19.49 m  
T=9.85 m  
B=0.876 m  
U=177.0478 g

Te Km 0+159.119

Km 0+150.000

Km 0+034.207 Ti

Ti Km 0+133.426

CURBA 1  
R=35.00 m  
C=15.24 m  
T=7.74 m  
B=0.826 m  
U=172.2867 g

CURBA 1  
R=112.06 m  
C=17.24 m  
T=8.64 m  
B=0.331 m  
U=190.2046 g

INCEPUT ULITA CATARGEL  
km 0+000

**LEGENDA**

- stalp beton
- stalp din lemn
- Pod (podet) existent
- fantana
- panou existent
- canal
- ciusmen
- tub beton
- retea electrica
- troita
- camin vizitare
- cutie de gaz
- borna kilometrica
- borna hectometrica
- telegraf
- camin telefonic
- copac
- simbol punct
- platforma drum proiectat
- platforma drum existent
- rigola proiectata
- sant existent
- imprejmuire
- taluz

**NOTA:**  
Orice modificare a prezentei planse se face numai cu acordul scris al proiectantului.

**NOTA:**  
Ridicarea topografica a fost pusa la dispozitia proiectantului de catre beneficiar

HARTA CHEIE:



PROIECTANT:

**GEO MYKE**  
J22/1087/1996, CUI 8642901  
IASI  
TEL: 0744.116340,  
FAX: 031.080.91.26  
EMAIL: GEO.MYKE@YAHOO.COM

VERIFICATOR:

NUME
SEMNATURA
CERINȚA
REFERAT NR. / DATA

**BENEFICIAR:**  
COMUNA TARCĂU  
JUDEȚUL NEAMȚ

**DENUMIRE PROIECT:**  
"MODERNIZARE DRUMURI DE INTERES LOCAL  
ÎN COMUNA TARCĂU, JUDEȚUL NEAMȚ"

**FAZA:**  
DOCUMENTAȚIE DE AVIZARE  
A LUCRĂRILOR DE INTERVENȚIE

**DESENAT**  
Ing. VIG. DOMNITA *Domnita*

**PROIECTAT**  
Ing. DRAGOS CIOPATE *Dragos*

**SEF PROIECT**  
Ing. DRAGOS CIOPATE *Dragos*

**DENUMIRE PLANSA:**  
PLAN DE SITUAȚIE  
ULIȚA CĂTĂRTEL  
km 0+000 - km 0+669

PLANSA NR.: PL.-1.35

SCARA: 1:500

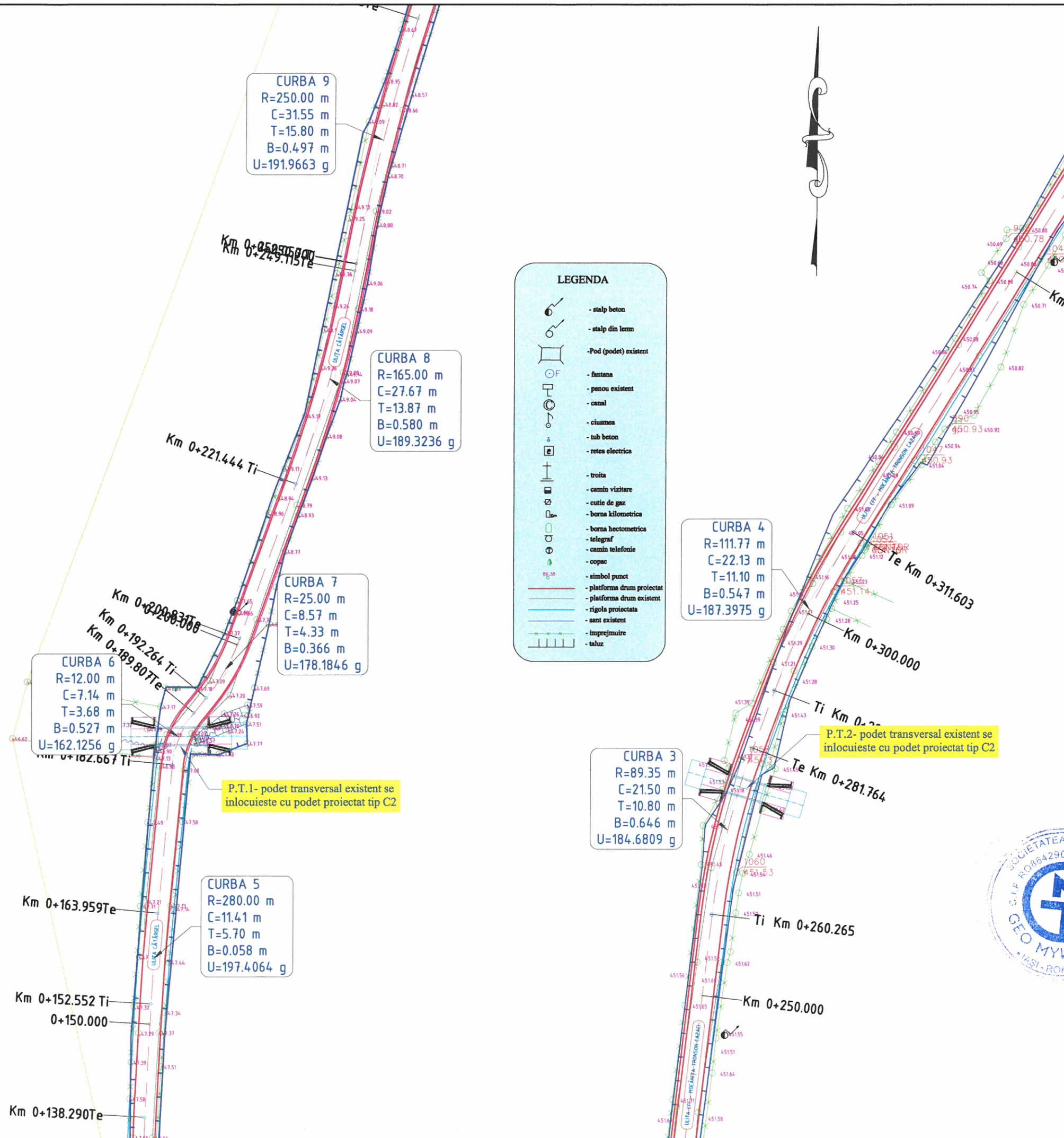
PROIECT NR.: 0466

DATA: AUGUST 2020



**NOTA:**  
Orice modificare a prezentei planse se face numai cu acordul scris al proiectantului.

**NOTA:**  
Ridicarea topografica a fost pusa la dispozitia proiectantului de catre beneficiar



**CURBA 9**  
R=250.00 m  
C=31.55 m  
T=15.80 m  
B=0.497 m  
U=191.9663 g

**CURBA 8**  
R=165.00 m  
C=27.67 m  
T=13.87 m  
B=0.580 m  
U=189.3236 g

**CURBA 7**  
R=25.00 m  
C=8.57 m  
T=4.33 m  
B=0.366 m  
U=178.1846 g

**CURBA 6**  
R=12.00 m  
C=7.14 m  
T=3.68 m  
B=0.527 m  
U=162.1256 g

**CURBA 5**  
R=280.00 m  
C=11.41 m  
T=5.70 m  
B=0.058 m  
U=197.4064 g

**CURBA 3**  
R=89.35 m  
C=21.50 m  
T=10.80 m  
B=0.646 m  
U=184.6809 g

**CURBA 4**  
R=111.77 m  
C=22.13 m  
T=11.10 m  
B=0.547 m  
U=187.3975 g

**LEGENDA**

- stalp beton
- stalp din lemn
- Pod (podet) existent
- fântana
- penou existent
- canal
- ciurmea
- tub beton
- rețea electrica
- troita
- camin vizitare
- cutie de gaz
- borna kilometrica
- borna hectometrica
- telegraf
- camin telefonic
- copac
- simbol punct
- platforma drum proiectat
- platforma drum existent
- rigola proiectata
- sant existent
- imprejmuire
- taluz

**HARTA CHEIE:**



**PROIECTANT:**



**J22/1087/1996, CUI 8642901**  
IASI  
TEL:0744.116340,  
FAX: 031. 080 91 26  
EMAIL: GEO.MYKE@YAHOO.COM

**VERIFICATOR:**

NUME	
SEMNĂTURA	
CERINȚA	
REFERAT NR. / DATA	

**BENEFICIAR:**  
**COMUNA TARCĂU**  
**JUDEȚUL NEAMȚ**

**DENUMIRE PROIECT:**  
MODERNIZARE DRUMURI DE INTERES LOCAL  
ÎN COMUNA TARCĂU, JUDEȚUL NEAMȚ

**FAZA:**  
DOCUMENTAȚIE DE AVIZARE  
A LUCRĂRILOR DE INTERVENȚIE

<b>DESENAT</b>	ing. Renita DOMNITA	<i>Renita</i>
<b>PROIECTAT</b>	ing. Drăgos CIOPATE	<i>Drăgos</i>
<b>ȘEF PROIECT</b>	ing. Drăgos CIOPATE	<i>Drăgos</i>

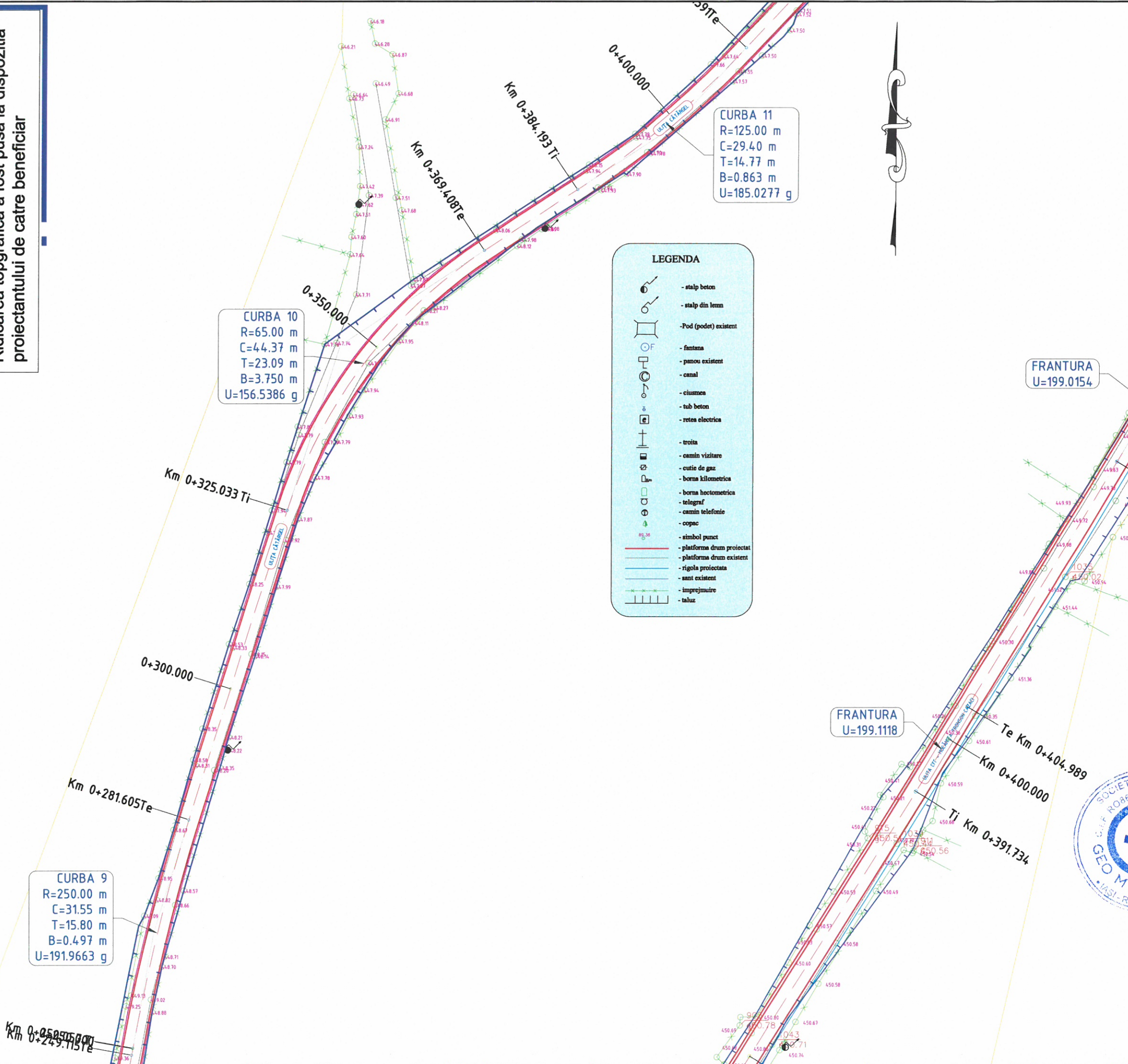
**DENUMIRE PLANSA:**  
**PLAN DE SITUAȚIE**  
**ULIȚA CĂTARTEL**  
km 0+000 - km 0+669  
**PLANSA NR.:** PL.-1.36  
**SCARA:** 1:500  
**PROIECT NR.:** 0466  
**DATA:** AUGUST 2020





**NOTA:**  
Orice modificare a prezentei planse se face numai cu acordul scris al proiectantului.

**NOTA:**  
Ridicarea topografica a fost pusa la dispozitia proiectantului de catre beneficiar



**HARTA CHEIE:**



**PROIECTANT:**



J22/1087/1996, CUI 8642901

IASI

TEL: 0744.116340,

FAX: 031.080.9126

EMAIL: GEO.MYKE@YAHOO.COM

**VERIFICATOR:**

NUME

SEMŢATURA

CERINŢA

REFERAT NR. / DATA

**BENEFICIAR:**  
**COMUNA TARCĂU**  
**JUDEŢUL NEAMŢ**

**DENUMIRE PROIECT:**  
"MODERNIZARE DRUMURI DE INTERES LOCAL  
ÎN COMUNA TARCĂU, JUDEŢUL NEAMŢ"

**FAZA:**

DOCUMENTAŢIE DE AVIZARE  
A LUCRĂRILOR DE INTERVENŢIE

DESENAT

Ing. Livia DOMNITA

PROIECTAT

Ing. Dragoş CIOPATE

ŞEF PROIECT

Ing. Dragoş CIOPATE

**DENUMIRE PLANSA:**  
**PLAN DE SITUAŢIE**  
**ULIȚA CÂTÂRTEL**  
**km 0+000 - km 0+669**

PLANSĂ NR.: PL.-1.37

SCARA: 1:500

PROIECT NR.: 0466

DATA: AUGUST 2020

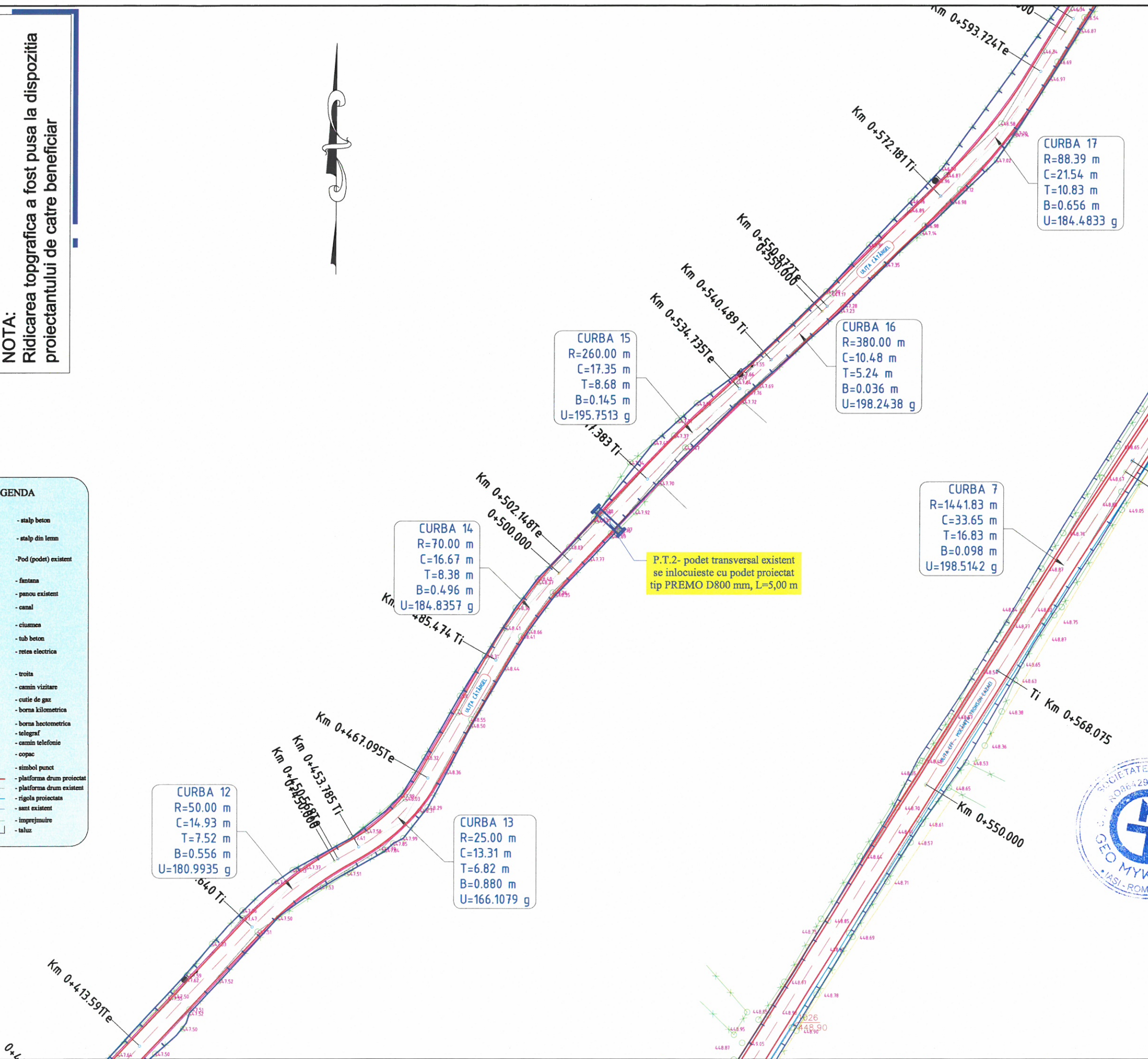




**NOTA:**  
Orice modificare a prezentei planse se face numai cu acordul scris al proiectantului.

**NOTA:**  
Ridicarea topografica a fost pusa la dispozitia proiectantului de catre beneficiar

LEGENDA	
	- stalp beton
	- stalp din lemn
	- Pod (podet) existent
	- fantana
	- panou existent
	- canal
	- ciurmea
	- tub beton
	- retea electrica
	- troita
	- camin vizitare
	- cutie de gaz
	- borna kilometrica
	- borna hectometrica
	- telegraf
	- camin telefonic
	- copac
	- simbol punct
	- platforma drum proiectat
	- platforma drum existent
	- rigola proiectata
	- sant existent
	- imprejmuire
	- taluz



**HARTA CHEIE:**

**PROIECTANT:**  
**GEO MYKE**  
J22/1087/1996, CUI 8642901  
IASI  
TEL: 0744.116340,  
FAX: 031.080.9126  
EMAIL: GEO.MYKE@YAHOO.COM

**VERIFICATOR:**  
NUME

SEMNATURA

CERINȚA

REFERAT NR. / DATA

**BENEFICIAR:**  
**COMUNA TARCĂU**  
**JUDEȚUL NEAMȚ**

**DENUMIRE PROIECT:**  
"MODERNIZARE DRUMURI DE INTERES LOCAL  
ÎN COMUNA TARCĂU, JUDEȚUL NEAMȚ"

**FAZA:**  
DOCUMENTAȚIE DE AVIZARE  
A LUCRĂRILOR DE INTERVENȚIE

DESENAT		DOMNITA	<i>Domnita</i>
PROIECTAT		ing. Dragos CIOPATE	<i>Dragos</i>
ȘEF PROIECT		ing. Dragos CIOPATE	<i>Dragos</i>

**DENUMIRE PLANSA:**  
**PLAN DE SITUAȚIE**  
**ULIȚA CĂTĂRCEL**  
**km 0+000 - km 0+669**

PLANSĂ NR.: PL.-1.38  
SCARA: 1:500  
PROIECT NR.: 0466  
DATA: AUGUST 2020



**NOTA:**  
Orice modificare a prezentei planse se face numai cu acordul scris al proiectantului.

**NOTA:**  
Ridicarea topografica a fost pusa la dispozitia proiectantului de catre beneficiar

**LEGENDA**

- stalp beton
- stalp din lemn
- Pod (podet) existent
- fantana
- panou existent
- canal
- ciuzmea
- tub beton
- retea electrica
- troita
- camin vizitare
- cutie de gaz
- borna kilometrica
- borna hectometrica
- telegraf
- camin telefonic
- copac
- simbol punct
- platforma drum proiectat
- platforma drum existent
- rigola proiectata
- sant existent
- imprejmuire
- taluz



CURBA 15  
R=260.00 m

CURBA 16  
R=380.00 m  
C=10.78 m  
T=5.80 m  
B=0.099 m  
U=195.6447 g

CURBA 17  
R=88.39 m  
C=21.54 m  
T=10.83 m  
B=0.656 m  
U=184.4833 g

CURBA 18  
R=106.71 m  
C=11.61 m  
T=5.81 m  
B=0.158 m  
U=193.0744 g

CURBA 19  
R=169.62 m  
C=11.60 m  
T=5.80 m  
B=0.099 m  
U=195.6447 g

CURBA 21  
R=10.00 m  
C=10.67 m  
T=5.91 m  
B=1.390 m  
U=132.0538 g

CURBA 20  
R=17.00 m  
C=8.39 m  
T=4.28 m  
B=0.515 m  
U=168.5853 g

CURBA 8  
R=91.85 m  
C=59.27 m  
T=30.71 m  
B=4.740 m  
U=158.9179 g

L=36.04 m  
T=28.42 m  
B=1.479 m  
U=186.6852 g

**SFARSIT ULITA CATARGEL**  
km 0+669

P.T.3- podet transversal existent se inlocuieste cu podet proiectat tip C3

P.T.3- podet transversal existent se inlocuieste cu podet proiectat tip C3



**PROIECTANT:**

**GEO MYKE**  
J22/1087/1996, CUI 8642901  
IASI  
TEL:0744.116340,  
FAX: 031. 080 91 26  
EMAIL: GEO.MYKE@YAHOO.COM

**VERIFICATOR:**

NUME  
SEMNĂTURA  
CERINȚA  
REFERAT NR. / DATA

**BENEFICIAR:**  
COMUNA TARCĂU  
JUDEȚUL NEAMȚ

**DENUMIRE PROIECT:**  
„MODERNIZARE DRUMURI DE INTERES LOCAL  
ÎN COMUNA TARCĂU, JUDEȚUL NEAMȚ”

**FAZA:**  
DOCUMENTAȚIE DE AVIZARE  
A LUCRĂRILOR DE INTERVENȚIE



**DESENAT**  
ing. Liviu DOMNITA  
**PROIECTAT**  
ing. Dragoș CIOPATE  
**ȘEF PROIECT**  
ing. Dragoș CIOPATE

**DENUMIRE PLANSA:**  
PLAN DE SITUAȚIE  
ULIȚA CĂTĂRCEL  
km 0+000 - km 0+669  
PLANSĂ NR.: PL.-1.39  
SCARA: 1:500  
PROIECT NR.: 0466  
DATA: AUGUST 2020