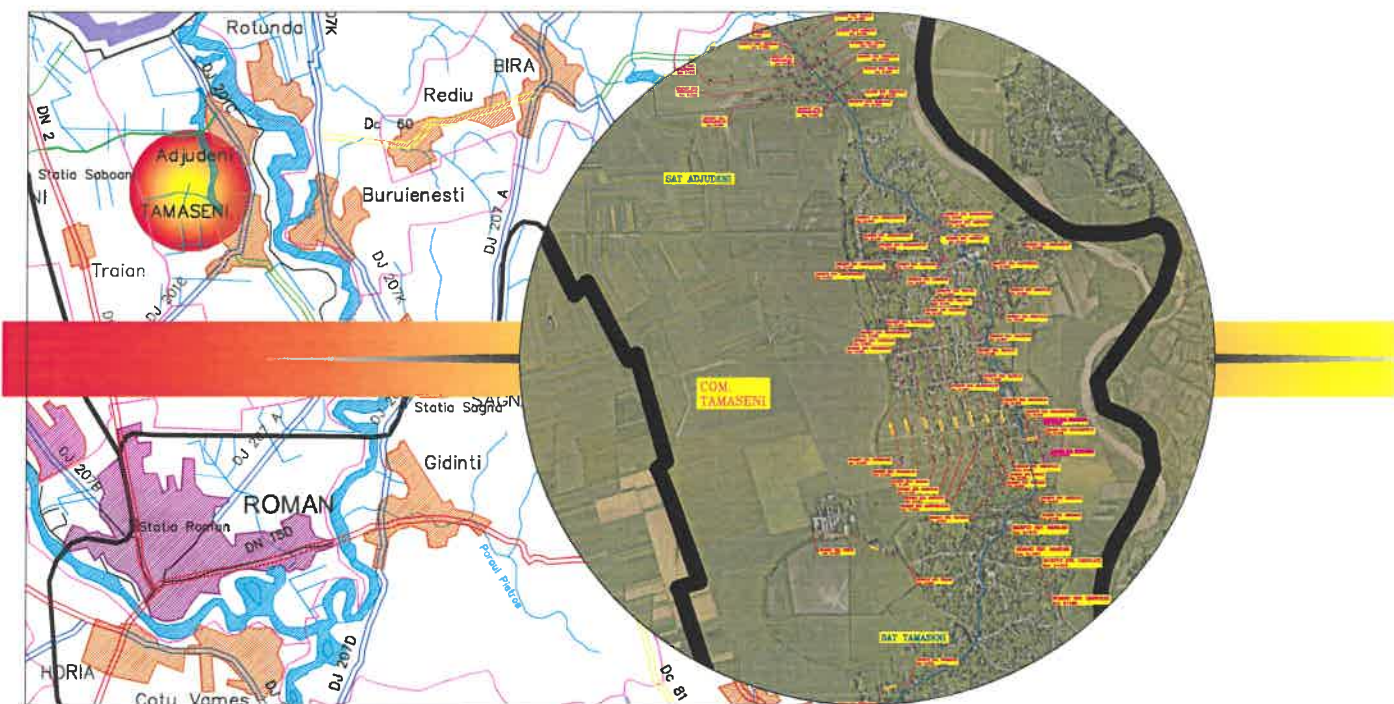


<< MODERNIZARE STRAZI PRIN ASFALTARE IN COMUNA TAMASENI, JUDEȚUL NEAMT >>



**DOCUMENTAȚIE OBTINERE AVIZ
AGENȚIA DE PROTECȚIE A MEDIULUI NEAMT**

PROIECT NR. 585/2022

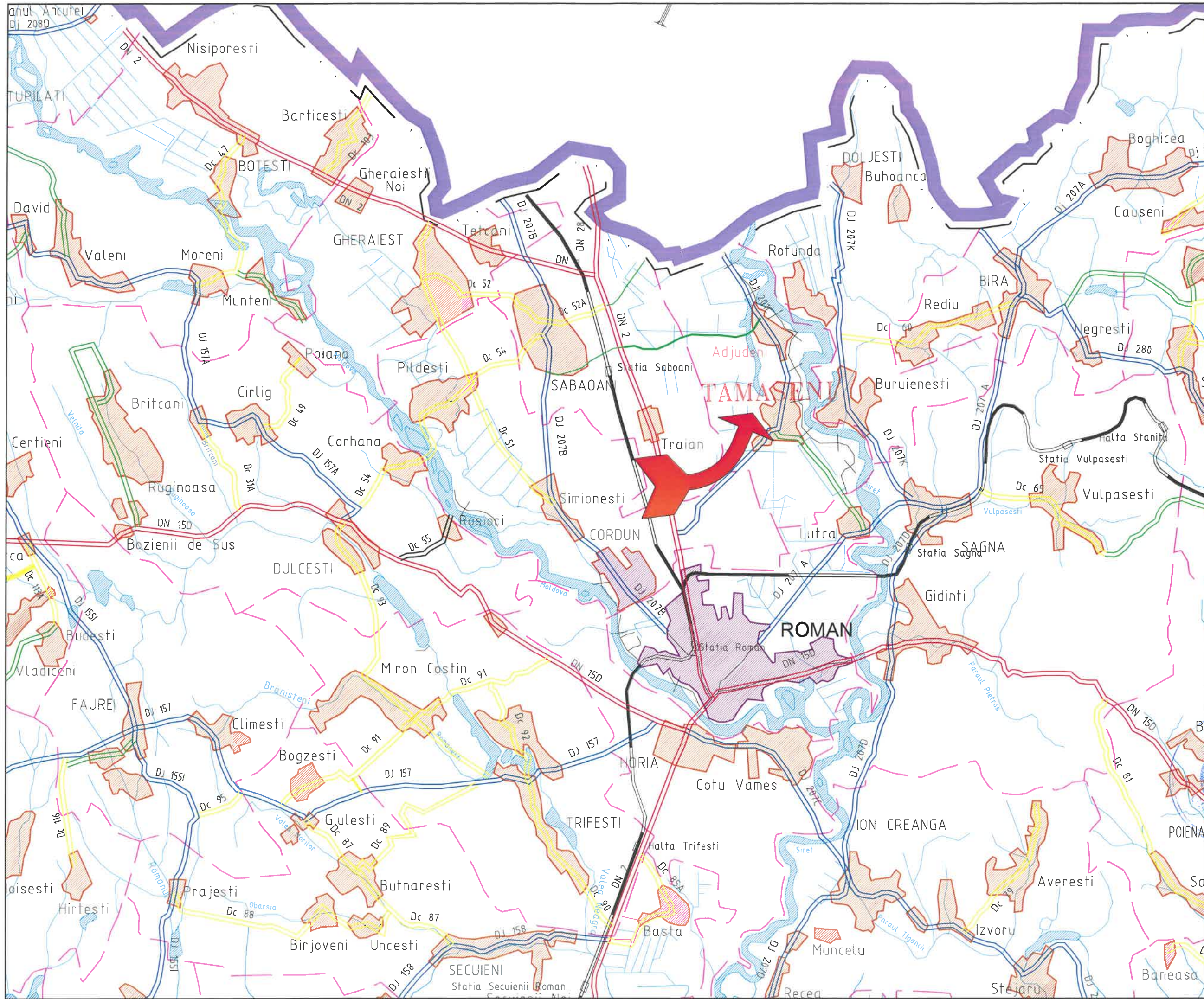
Volumul 2

PIESE DESENATE

BENEFICIAR: COMUNA TAMASENI JUDEȚUL NEAMT

PROIECTANT : S.C. GEO MYKE S.R.L.

MARTIE 2022



HARTA CHEIE:



PROIECTANT:

GEO MYKE
 J22/1087/1996, CUI 8642901
 IASI,
 TEL:0744.116340,
 FAX: 031.080 91 26
 EMAIL: GEO.MYKE@YAHOO.COM

VERIFICATOR:

NUME
 SEMNĂTURA
 CERINȚA
 REFERAT NR. / DATA

BENEFICIAR:
COMUNA TĂMĂȘENI
JUDEȚUL NEAMȚ

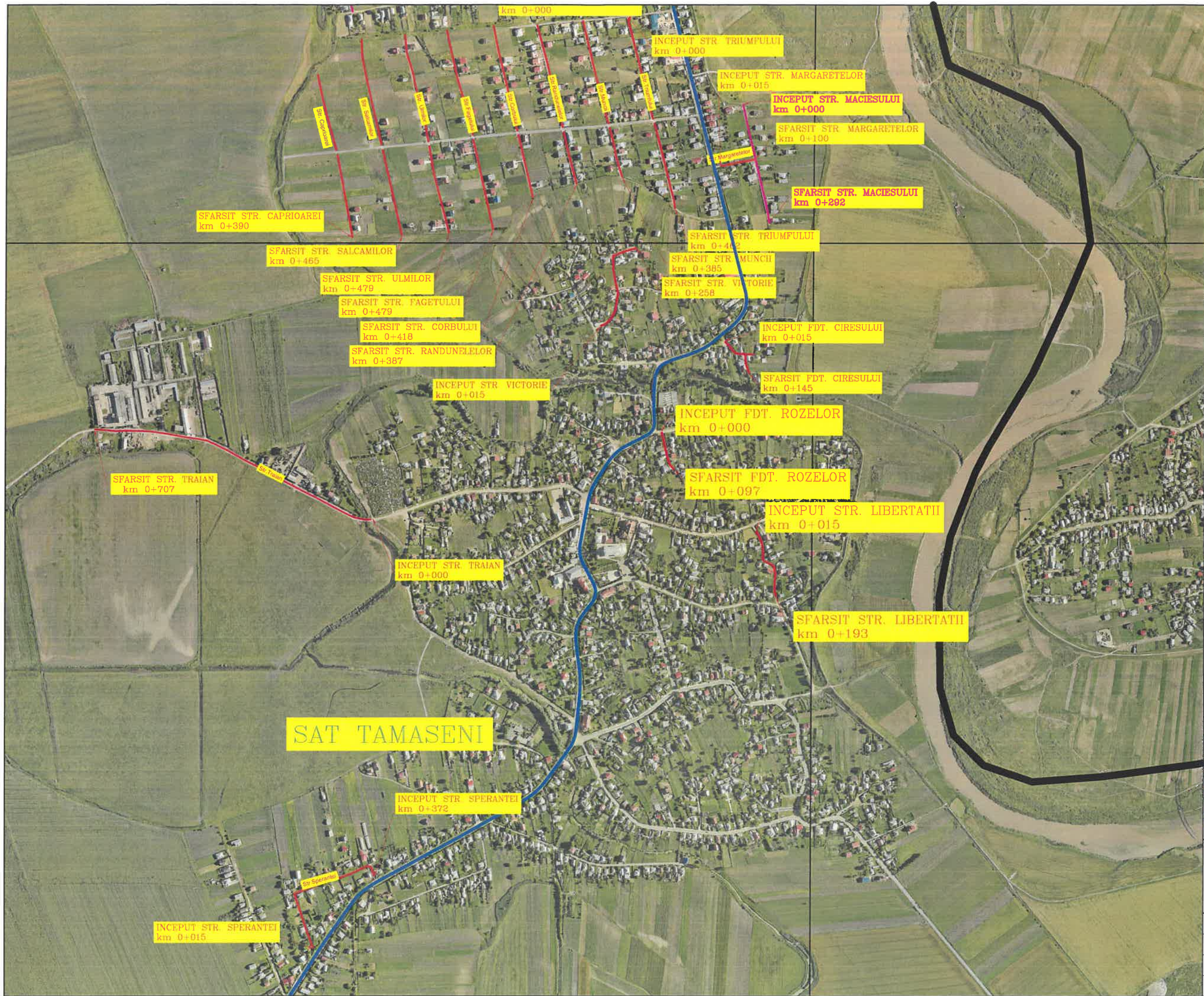
DENUMIRE PROIECT:
 „MODERNIZARE STRĂZI PRIN ASFALTARE
 ÎN COMUNA TĂMĂȘENI, JUDEȚUL NEAMȚ

FAZA:
DOCUMENTAȚIE DE AVIZARE
A LUCRĂRILOR DE INTERVENȚIE

DESENAT
 Ing. Maria-Alexandra POHOATA
 PROIECTAT
 Ing. Dragos CIOPATE
 ȘEF PROIECT
 Ing. Dragos CIOPATE

DENUMIRE PLANSA:
PLAN DE INCADRARE
IN ZONA

PLANSĂ NR.: PL-0.01
 SCARA: 1:100000
 PROIECT NR.: 0585
 DATA: MARTIE 2022



HARTA CHEIE:



PROIECTANT:



GEO MYKE
 J22/1087/1996, CUI 8642901
 Iasi,
 TEL:0744.116340,
 FAX: 031.080.9126
 EMAIL: GEO.MYKE@YAHOO.COM

VERIFICATOR:

NUME	
SEMNAȚURA	
CERINȚA	
REFERAT NR. / DATA	

BENEFICIAR:
COMUNA TĂMĂȘENI
JUDEȚUL NEAMȚ

DENUMIRE PROIECT:
 „MODERNIZARE STRĂZI PRIN ASFALTARE
 ÎN COMUNA TĂMĂȘENI, JUDEȚUL NEAMȚ”

FAZA:
DOCUMENTAȚIE DE AVIZARE
A LUCRĂRILOR DE INTERVENȚIE

DESENAT	
ing. Maria-Alexandra POHOATA	
PROIECTAT	
ing. Dragoș CIOPATE	
SEF PROIECT	
ing. Dragoș CIOPATE	

DENUMIRE PLANSA:
PLAN DE INCADRARE
ÎN TERITORIU

PLANSĂ NR.: PL-0.02
 SCARA: 1:50000
 PROIECT NR.: 0585
 DATA: MARTIE 2022

HARTA CHEIE:**PROIECTANT:**

J22/1087/1996, CUI 8642901

Iasi,

TEL:0744.116340,

FAX: 031.080 91 26

EMAIL: GEO.MYKE@YAHOO.COM

VERIFICATOR:

NUME

SEMNĂTURA

CERINȚA

REFERAT NR. / DATA

BENEFICIAR:
COMUNA TĂMĂȘENI
JUDEȚUL NEAMȚ

DENUMIRE PROIECT:

„MODERNIZARE STRĂZI PRIN ASFALTARE
 ÎN COMUNA TĂMĂȘENI, JUDEȚUL NEAMȚ”

FAZA:

DOCUMENTAȚIE DE AVIZARE
A LUCRĂRILOR DE INTERVENȚIE

DESENAT

Ing. Maria-Alexandra POHOATA

PROIECTAT

Ing. Dragos CIOPATE

ȘEF PROIECT

Ing. Dragos CIOPATE

DENUMIRE PLANSA:
PLAN DE INCADRARE
IN TERITORIU

PLANSĂ NR.: PL-0.03

SCARA: 1:50000

PROIECT NR.: 0585

DATA: MARTIE 2022

INCEPUT FDT. LUCEAFARULUI
 km 0+000

INCEPUT FDT. ROZMARINULUI
 km 0+015

INCEPUT FDT. CAISULUI
 km 0+015

SFARSIT FDT. LUCEAFARULUI
 km 0+106

SFARSIT FDT. CAISULUI
 km 0+114

SFARSIT FDT. ROZMARINULUI
 km 0+129

SFARSIT STR. PROVIDENTEI
 km 0+306

SFARSIT FDT. PRIVIGHETORII
 km 0+197

SFARSIT FDT. GAROFITEI
 km 0+147

INCEPUT STR. PROVIDENTEI
 km 0+015

INCEPUT FDT. PRIVIGHETORII
 km 0+015

INCEPUT FDT. GAROFITEI
 km 0+000

INCEPUT FDT. VILELOR
 km 0+015

INCEPUT FDT. SIRETULUI
 km 0+000

SFARSIT FDT. VILELOR
 km 0+091

SFARSIT FDT. MALINULUI
 km 0+185

SFARSIT FDT. SIRETULUI
 km 0+203

SFARSIT STR. MARTISORULUI
 km 0+379

SFARSIT STR. CRIZANTEMELOR
 km 0+252

INCEPUT FDT. MALINULUI
 km 0+000

SFARSIT STR. LALELELOR
 km 0+250

SFARSIT STR. NARCISELOR
 km 0+251

SFARSIT STR. MACULUI
 km 0+128

INCEPUT STR. MACULUI
 km 0+000

INCEPUT STR. MARTISORULUI
 km 0+000

INCEPUT STR. TRIUMFULUI
 km 0+000

INCEPUT STR. MARGARETELOR
 km 0+015

INCEPUT STR. MACIESULUI

HARTA CHEIE:



PROIECTANT:



J22/1087/1996, CUI 8642901
IASI,
TEL: 0744.116340,
FAX: 031. 080 91 26
EMAIL: GEO.MYKE@YAHOO.COM

VERIFICATOR:

NUME	
SEMĂNĂTURA	
CERINȚA	
REFERAT NR. / DATA	

BENEFICIAR:
COMUNA TĂMĂȘENI
JUDEȚUL NEAMȚ

DENUMIRE PROIECT:

„MODERNIZARE STRĂZI PRIN ASFALTARE
ÎN COMUNA TĂMĂȘENI, JUDEȚUL NEAMȚ”

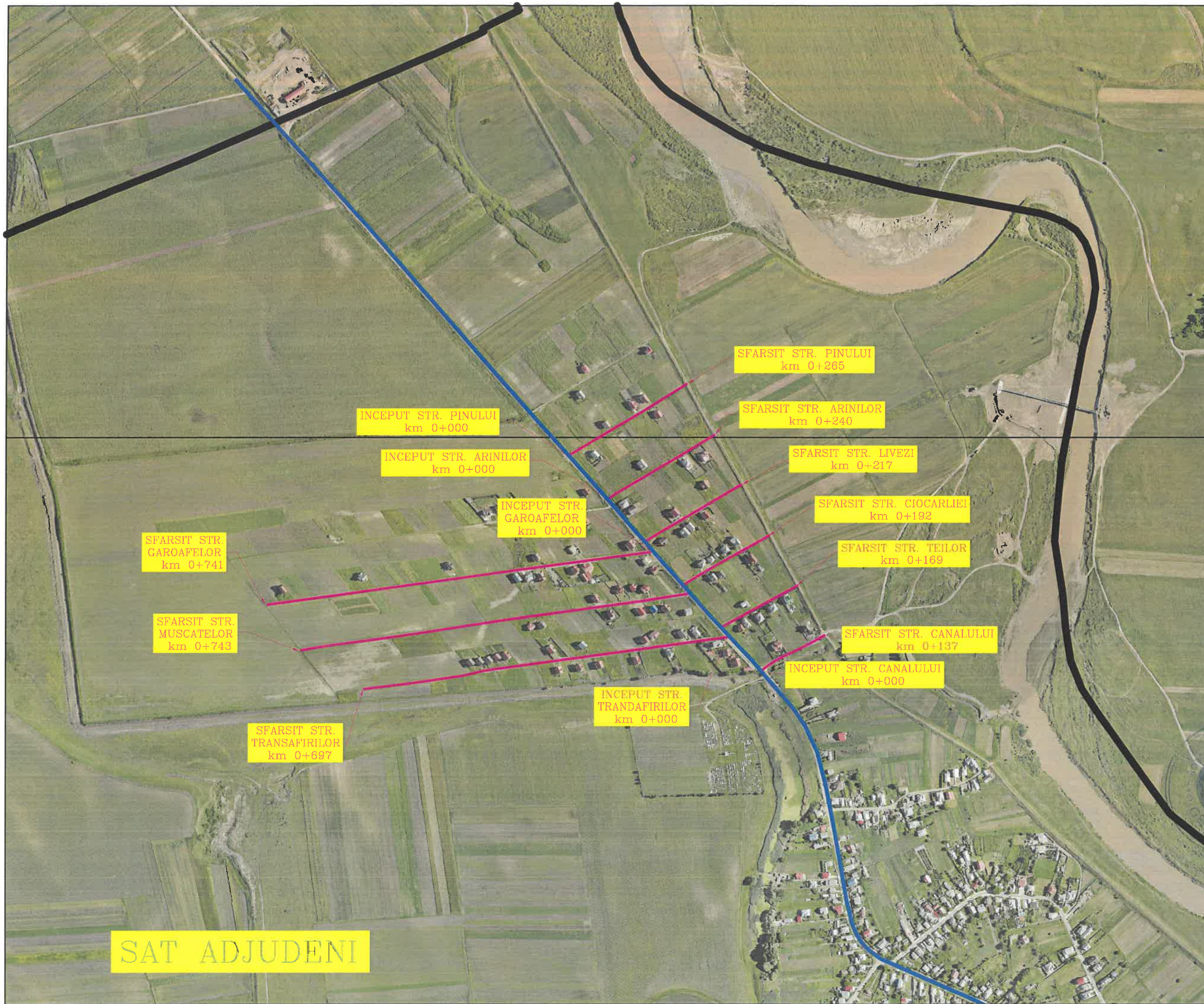
FAZA:

DOCUMENTAȚIE DE AVIZARE
A LUCRĂRILOR DE INTERVENȚIE

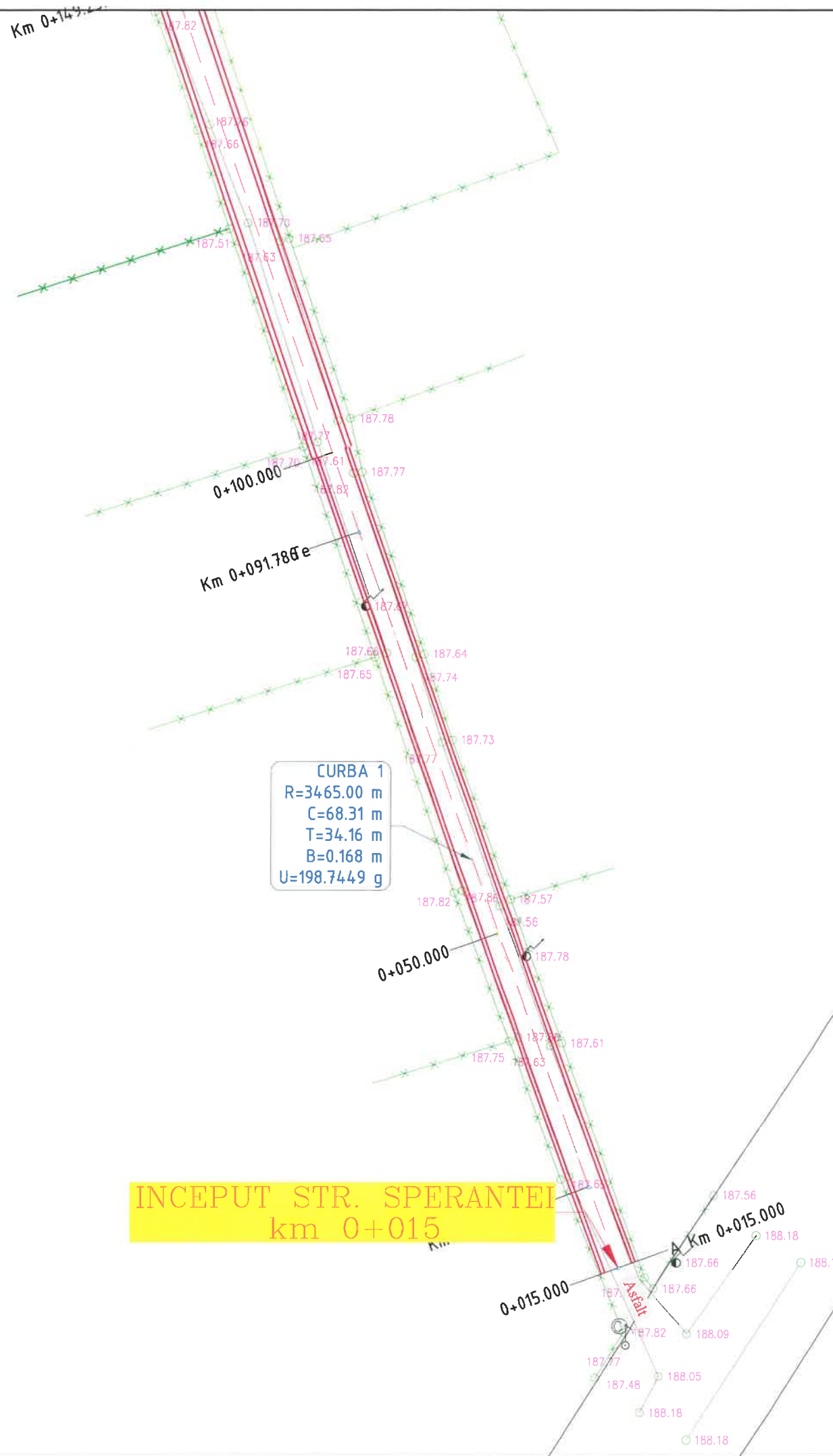
DESENAT	
ing. Maria-Alexandra POHOATA	
PROIECTAT	
ing. Dragoș CIOPATE	
ȘEF PROIECT	
ing. Dragoș CIOPATE	

DENUMIRE PLANSA:
PLAN DE INCADRARE
ÎN TERITORIU

PLANSĂ NR.:	PL-0.04
SCARA:	1:50000
PROIECT NR.:	0585
DATA:	MARTIE 2022



SAT ADJUDENI



LEGENDA

- stalp beton
- stalp din lemn
- Pod (podet) existent
- fantana
- panou existent
- canal
- ciusmea
- tub beton
- retea electrica
- troita
- camin vizitare
- cutie de gaz
- borna kilometrica
- borna hectometrica
- telegraf
- camin telefonic
- copac
- simbol punct
- platforma drum proiectat
- platforma drum existent
- rigola proiectata
- sant existent
- imprejmuire
- taluz

NOTA:
Orice modificare a prezentei planse se face numai cu acordul scris al proiectantului.

NOTA:
Ridicarea topografica a fost pusa la dispozitia proiectantului de catre beneficiar

HARTA CHEIE:



PROIECTANT:



J22/1087/1996, CUI 8642901
IASI,
TEL: 0744.116340,
FAX: 031.080.91.26
EMAIL: GEO.MYKE@YAHOO.COM

VERIFICATOR:

NUME	
SEMNAȚURA	
CERINȚA	
REFERAT NR. / DATA	

BENEFICIAR:
COMUNA TĂMĂȘENI,
JUDEȚUL NEAMȚ

DENUMIRE PROIECT:

„MODERNIZARE STRĂZI PRIN ASFALTARE
ÎN COMUNA TĂMĂȘENI, JUDEȚUL NEAMȚ”

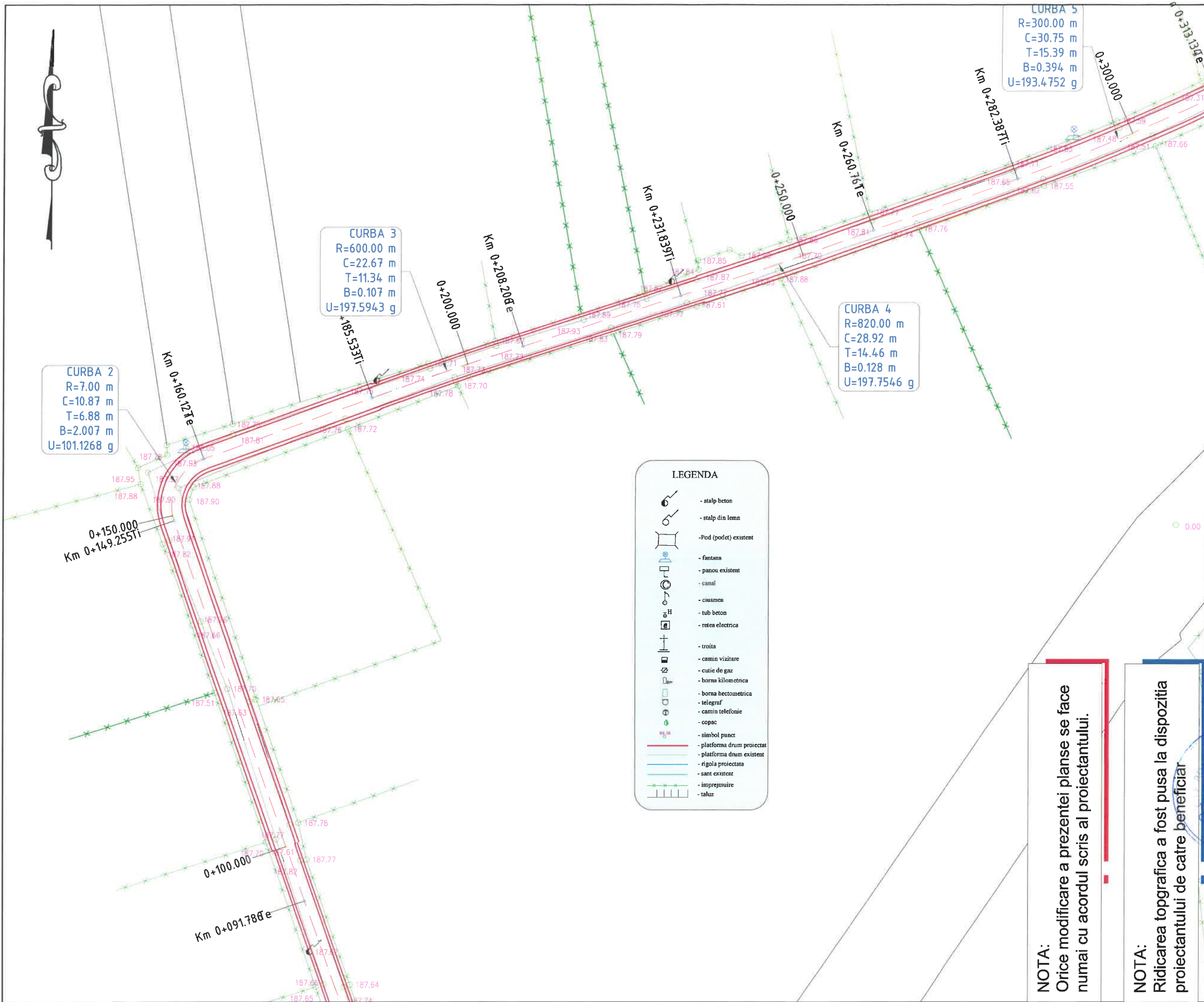
FAZA:

DOCUMENTAȚIE DE AVIZARE
A LUCRĂRILOR DE INTERVENȚIE

DESENAT	ing. Liviu DUMITRIU
PROIECTAT	ing. Dragos Ciopate
ȘEF PROIECT	ing. Dragos CIOPATE

DENUMIRE PLANSA:
PLAN DE SITUATIE
STR. SPERANTEI km 0+015 - 0+372

PLANSĂ NR.:	PL.-1.01
SCARA:	1:500
PROIECT NR.:	0585
DATA:	MARTIE 2022



LEGENDA

	- stalp beton
	- stalp din lemn
	- Pod (podet) existent
	- fontana
	- panou existent
	- canal
	- ciusmea
	- tub beton
	- retea electrica
	- troita
	- camin vizitare
	- cutie de gaz
	- horna kilometrica
	- borna hectometrica
	- telegraf
	- camin telefonie
	- copac
	- simbol punct
	- platforma drum proiectat
	- platforma drum existent
	- rigola proiectata
	- sant existent
	- imprejmuire
	- taluz

NOTA:
Orice modificare a prezentei planse se face numai cu acordul scris al proiectantului.

NOTA:
Ridicarea topografica a fost pusa la dispozitia proiectantului de catre beneficiar

HARTA CHEIE:



PROIECTANT:



J22/1087/1996, CUI 8642901
IASI,
TEL: 0744.116340,
FAX: 031.080.9126
EMAIL: GEO.MYKE@YAHOO.COM

VERIFICATOR:

NUME
SEMNATURA
CERINȚA
REFERAT NR. / DATA

BENEFICIAR:
COMUNA TĂMĂȘENI,
JUDEȚUL NEAMȚ

DENUMIRE PROIECT:

„MODERNIZARE STRĂZI PRIN ASFALTARE
ÎN COMUNA TĂMĂȘENI, JUDEȚUL NEAMȚ”

FAZA:

DOCUMENTAȚIE DE AVIZARE
A LUCRĂRILOR DE INTERVENȚIE

DESENAT	
ing. Livia DUMITRIU	
PROIECTAT	
ing. Dragos Ciopate	
ȘEF PROIECT	
ing. Dragos CIOPATE	

DENUMIRE PLANSA:
PLAN DE SITUATIE
STR. SPERANTEI km 0+015 - 0+372

PLANSĂ NR.:	PL.-1.02
SCARA:	1:500
PROIECT NR.:	0585
DATA:	MARTIE 2022



NOTA:
Orice modificare a prezentei planse se face numai cu acordul scris al proiectantului.

NOTA:
Ridicarea topografica a fost pusa la dispozitia proiectantului de catre beneficiar

CURBA 4
R=820.00 m
C=28.92 m
T=14.46 m
B=0.128 m
U=197.7546 g

CURBA 5
R=300.00 m
C=30.75 m
T=15.39 m
B=0.394 m
U=193.4752 g

CURBA 6
R=10.00 m
C=17.06 m
T=11.46 m
B=3.425 m
U=91.3614 g

LEGENDA	
	- stalp beton
	- stalp din lemn
	- Pod (podet) existent
	- fântâna
	- panou existent
	- canal
	- ciusmea
	- tub beton
	- retea electrica
	- troita
	- camin vizitare
	- cutie de gaz
	- borna kilometrica
	- borna hectometrica
	- telegraf
	- camin telefonic
	- copac
	- simbol punct
	- platforma drum proiectat
	- platforma drum existent
	- rigola proiectata
	- sant existent
	- imprejmuire
	- taluz

SFARSIT STR. SPERANTEI
km 0+372

HARTA CHEIE:



PROIECTANT:



J22/1087/1996, CUI 8642901
IASI,
TEL: 0744.116340,
FAX: 031.080 91 26
EMAIL: GEO.MYKE@YAHOO.COM

VERIFICATOR:

NUME	
SEMNĂTURA	
CERINȚA	
REFERAT NR. / DATA	

BENEFICIAR:
COMUNA TĂMĂȘENI,
JUDEȚUL NEAMȚ

DENUMIRE PROIECT:

„MODERNIZARE STRĂZI PRIN ASFALTARE
ÎN COMUNA TĂMĂȘENI, JUDEȚUL NEAMȚ”

FAZA:

DOCUMENTAȚIE DE AVIZARE
A LUCRĂRILOR DE INTERVENȚIE

DESENAT	
ing. Livia DUMITRIU	
PROIECTAT	
ing. Dragos Ciopate	
ȘEF PROIECT	
ing. Dragos CIOPATE	

DENUMIRE PLANSA:
PLAN DE SITUATIE
STR. SPERANTEI km 0+015 - 0+372

PLANSĂ NR.: PL.-1.03

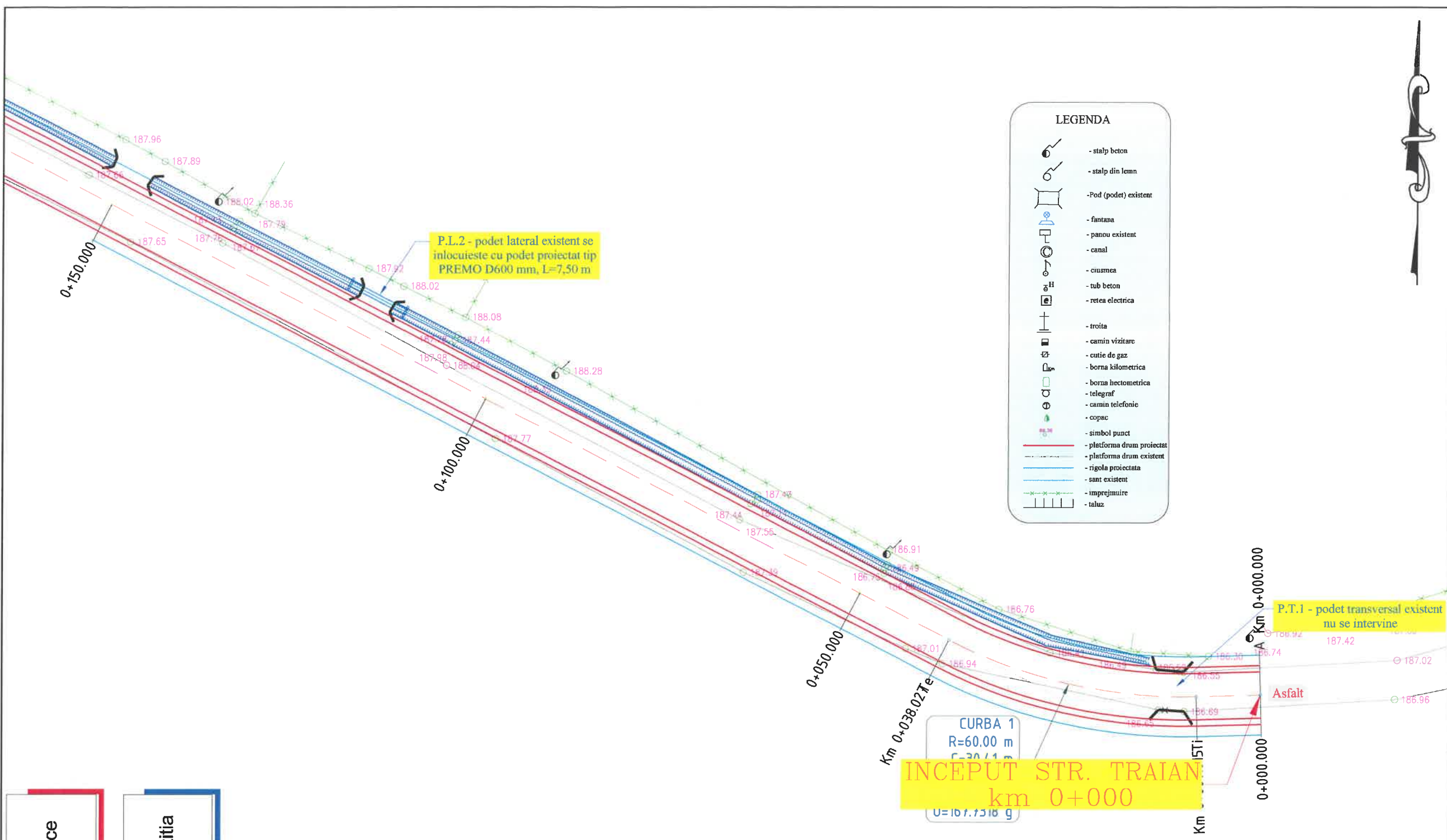
SCARA: 1:500

PROIECT NR.: 0585

DATA: MARTIE 2022

NOTA:
Orice modificare a prezentei planse se face numai cu acordul scris al proiectantului.

NOTA:
Ridicarea topografica a fost pusa la dispozitia proiectantului de catre beneficiar



PROIECTANT:

GEO MYKE
J22/1087/1996, CUI 8642901
IASI,
TEL: 0744.116340,
FAX: 031.080.9126
EMAIL: GEO.MYKE@YAHOO.COM

VERIFICATOR:

NUME
SEMNAȚURA
CERINȚA
REFERAT NR. / DATA

BENEFICIAR:

COMUNA TĂMĂȘENI, JUDEȚUL NEAMȚ

DENUMIRE PROIECT:

„MODERNIZARE STRĂZI PRIN ASFALTARE ÎN COMUNA TĂMĂȘENI, JUDEȚUL NEAMȚ”

FAZA:

DOCUMENTAȚIE DE AVIZARE A LUCRĂRILOR DE INTERVENȚIE

DESENAT
Ing. Livia DUMITRIU
PROIECTAT
Ing. Dragos Ciopate
ȘEF PROIECT
Ing. Dragos CIOPATE

DENUMIRE PLANSA:
PLAN DE SITUATIE
STR. TRAIAN km 0+000 - 0+707

PLANSA NR.: PL.-1.04
SCARA: 1:500
PROIECT NR.: 0585
DATA: MARTIE 2022

HARTA CHEIE:**PROIECTANT:**

J22/1087/1996, CUI 8642901

IASI,

TEL: 0744.116340,

FAX: 031.080.91.26

EMAIL: GEO.MYKE@YAHOO.COM

VERIFICATOR:

NUME

SEMŃATURA

CERINŃA

REFERAT NR. / DATA

BENEFICIAR:COMUNA TĂMĂȘENI,
JUDEŢUL NEAMŢ**DENUMIRE PROIECT:**MODERNIZARE STRĂZI PRIN ASFALTARE
ÎN COMUNA TĂMĂȘENI, JUDEŢUL NEAMŢ**FAZA:**DOCUMENTAŢIE DE AVIZARE
A LUCRĂRILOR DE INTERVENŢIE

DESEŃAT

ing. Livia DUMITRIU

PROIECTAT

ing. Dragoş Ciopate

ŞEF PROIECT

ing. Dragoş CIOPATE

DENUMIRE PLANSA:

PLAN DE SITUATIE

STR. TRAIAN km 0+000 - 0+707

PLANSĂ NR.: PL.-1.05

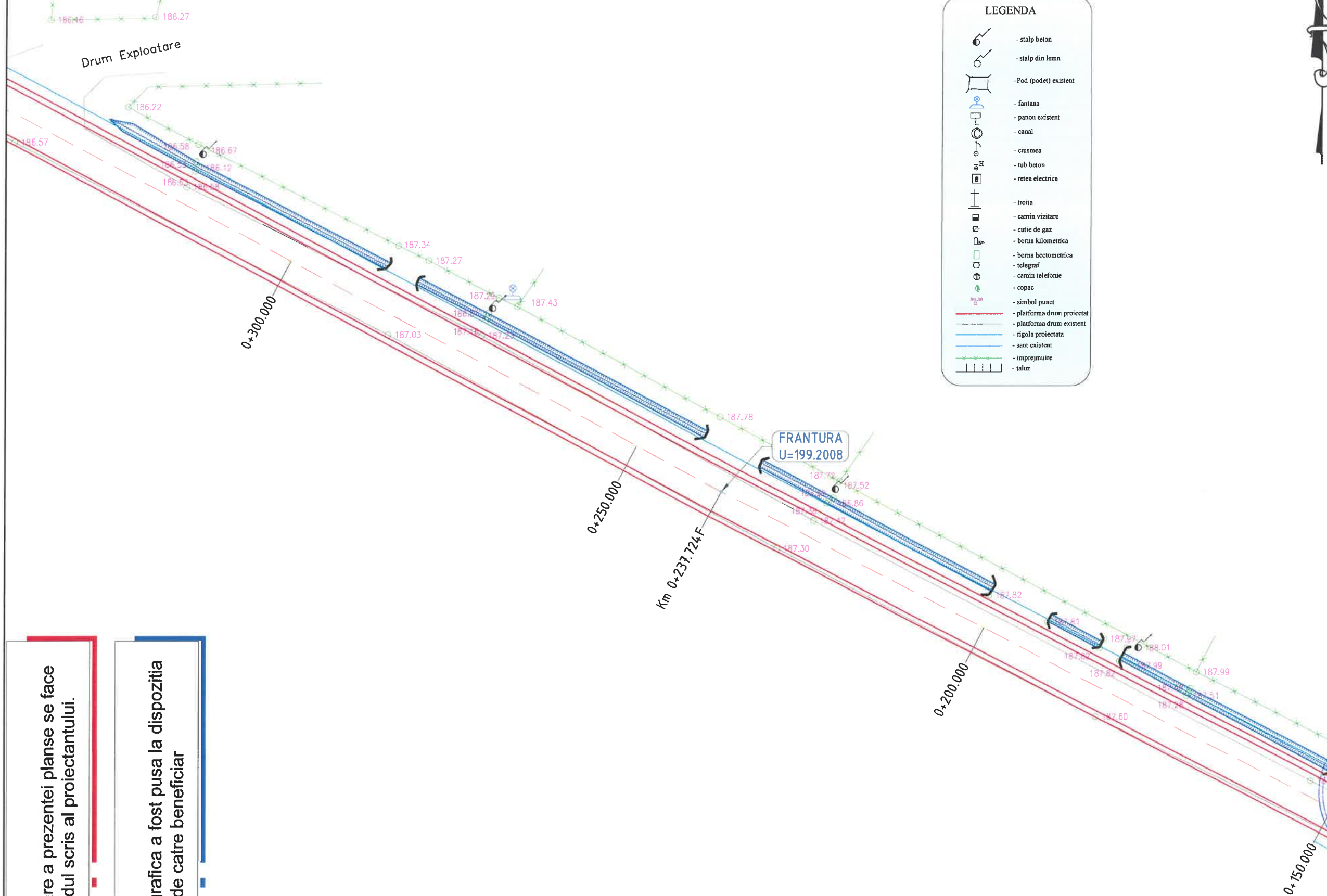
SCARA: 1:500

PROIECT NR.: 0585

DATA: MARTIE 2022

LEGENDA

- stalp beton
- stalp din lemn
- Pod (podet) existent
- fantana
- panou existent
- canal
- ciuşmea
- tub beton
- retea electrică
- troita
- camin vizitare
- cutie de gaz
- borna kilometrica
- borna hectometrica
- telegraf
- camin telefonic
- copac
- simbol punct
- platforma drum proiectat
- platforma drum existent
- rigola proiectata
- sant existent
- imprejmuire
- taluz



NOTA:
Orice modificare a prezentei planse se face numai cu acordul scris al proiectantului.

NOTA:
Ridicarea topografica a fost pusa la dispozitia proiectantului de catre beneficiar

HARTA CHEIE:



PROIECTANT:



J22/1087/1996, CUI 8642901

IASI,

TEL: 0744.116340,

FAX: 031.080 91 26

EMAIL: GEO.MYKE@YAHOO.COM

VERIFICATOR:

NUME

SEMŃATURA

CERINŃA

REFERAT NR. / DATA

BENEFICIAR:

COMUNA TĂMĂȘENI,
JUDEŢUL NEAMŢ

DENUMIRE PROIECT:

„MODERNIZARE STRĂZI PRIN ASFALTARE
ÎN COMUNA TĂMĂȘENI, JUDEŢUL NEAMŢ”

FAZA:

DOCUMENTAŢIE DE AVIZARE
A LUCRĂRILOR DE INTERVENŢIE

DESENAT

ing. Livia DUMITRIU

PROIECTAT

ing. Dragos Ciopate

ŞEF PROIECT

ing. Dragos CIOPATE

DENUMIRE PLANSA:

PLAN DE SITUATIE

STR. TRAIAN km 0+000 - 0+707

PLANSĂ NR.: PL.-1.06

SCARA: 1:500

PROIECT NR.: 0585

DATA: MARTIE 2022

LEGENDA

- stalp beton
- stalp din lemn
- Pod (podet) existent
- fantana
- panou existent
- canal
- ciusmca
- tub beton
- retea electrica
- troita
- camin vizitare
- cutie de gaz
- borna kilometrica
- borna hectometrica
- telegraf
- camin telefonic
- copac
- simbol punct
- platforma drum proiectat
- platforma drum existent
- rigola proiectata
- sant existent
- imprejmuire
- taluz

CURBA 3
R=145.00 m
C=45.82 m
T=23.10 m
B=1.806 m
U=179.8828 g

Drum lateral nr. 1
se amenajeaza+rigola
betonata stg.+dr.

Km 0+451.592g
0+450.000

Km 0+405.772T
0+400.000

0+350.000

0+300.000

Drum Exploatare

NOTA:
Orice modificare a prezentei planse se face numai cu acordul scris al proiectantului.

NOTA:
Ridicarea topografica a fost pusa la dispozitia proiectantului de catre beneficiar

HARTA CHEIE:**PROIECTANT:**

J22/1087/1996, CUI 8642901
IASI,
TEL:0744.116340,
FAX: 031.080 91 26
EMAIL: GEO.MYKE@YAHOO.COM

VERIFICATOR:

NUME

SEMNĂTURA

CERINȚA

REFERAT NR. / DATA

BENEFICIAR:
COMUNA TĂMĂȘENI,
JUDEȚUL NEAMȚ

DENUMIRE PROIECT:

MODERNIZARE STRĂZI PRIN ASFALTARE
ÎN COMUNA TĂMĂȘENI, JUDEȚUL NEAMȚ

FAZA:

DOCUMENTAȚIE DE AVIZARE
A LUCRĂRILOR DE INTERVENȚIE

DESENAT

ing. Livia DUMITRIU

PROIECTAT

ing. Dragos Ciopate

ȘEF PROIECT

ing. Dragos CIOPATE

DENUMIRE PLANSA:
PLAN DE SITUATIE

STR. TRAIAN km 0+000 - 0+707

PLANSĂ NR.: PL.-1.07

SCARA: 1:500

PROIECT NR.: 0585

DATA: MARTIE 2022

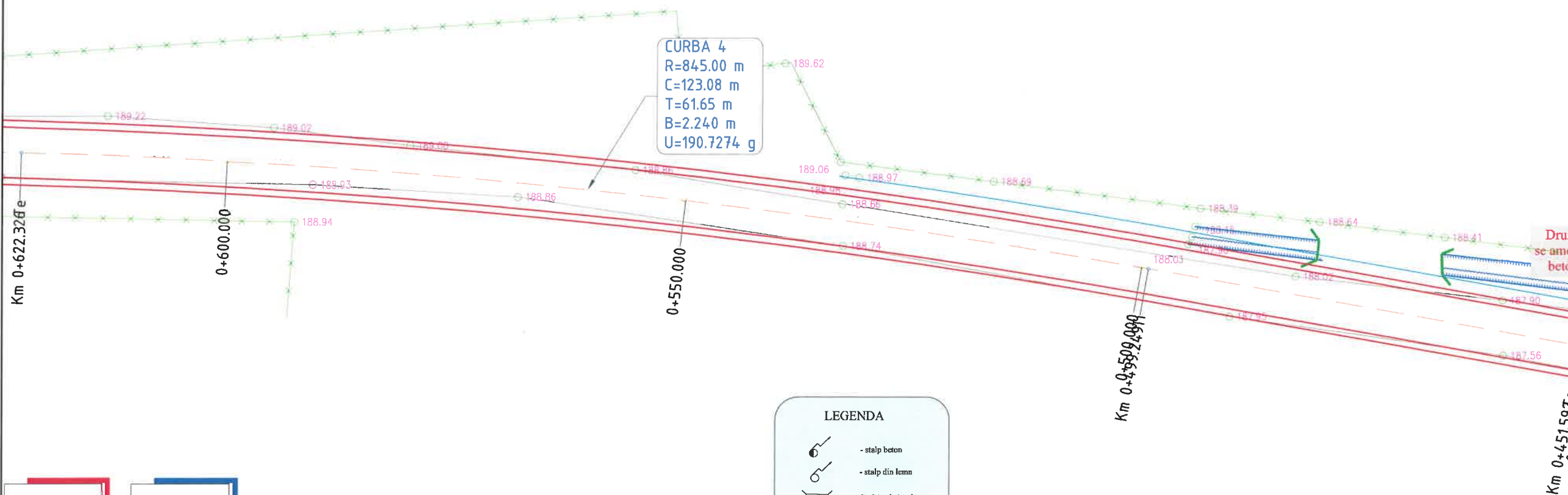
NOTA:
Orice modificare a prezentei planse se face
numai cu acordul scris al proiectantului.

NOTA:
Ridicarea topografică a fost pusă la dispoziția
proiectantului de către beneficiar

LEGENDA

- stalp beton
- stalp din lemn
- Pod (podet) existent
- fontana
- panou existent
- canal
- ciusmea
- tub beton
- retea electrica
- troita
- camin vizitare
- cutie de gaz
- borna kilometrica
- borna hectometrica
- telegraf
- camin telefonie
- copac
- simbol punct
- platforma drum proiectat
- platforma drum existent
- rigola proiectata
- sant existent
- imprejmuire
- taluz

CURBA 4
R=845.00 m
C=123.08 m
T=61.65 m
B=2.240 m
U=190.7274 g



HARTA CHEIE:**PROIECTANT:**

J22/1087/1996, CUI 8642901

Iasi,

TEL: 0744.116340,

FAX: 031.080.9126

EMAIL: GEO.MYKE@YAHOO.COM

VERIFICATOR:

NUME

SEMŃATURA

CERINŃA

REFERAT NR. / DATA

BENEFICIAR:
COMUNA TĂMĂȘENI,
JUDEŢUL NEAMŢ

DENUMIRE PROIECT:

MODERNIZARE STRĂZI PRIN ASFALTARE
ÎN COMUNA TĂMĂȘENI, JUDEŢUL NEAMŢ

FAZA:

DOCUMENTAŢIE DE AVIZARE
A LUCRĂRILOR DE INTERVENŢIE

DESENAT

ing. Livia DUMITRIU

PROIECTAT

ing. Dragos Ciopate

ŞEF PROIECT

ing. Dragos CIOPATE

DENUMIRE PLANSA:
PLAN DE SITUATIE
STR. TRAIAN km 0+000 - 0+707

PLANSA NR.: PL.-1.08

SCARA: 1:500

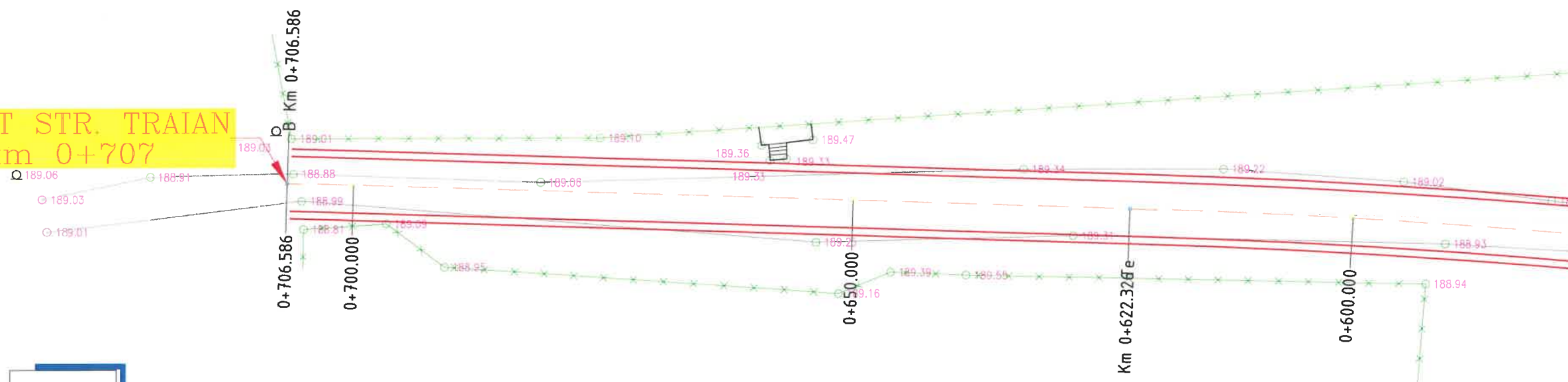
PROIECT NR.: 0585

DATA: MARTIE 2022

LEGENDA

- stalp beton
- stalp din lemn
- Pod (podet) existent
- fantana
- panou existent
- canal
- ciusmea
- tub beton
- retea electrica
- troita
- camin vizitare
- cutie de gaz
- borna kilometrica
- borna hectometrica
- telegraf
- camin telefonie
- copac
- simbol punct
- platforma drum proiectat
- platforma drum existent
- rigola proiectata
- sant existent
- imprejmuire
- taluz

SFRASIT STR. TRAIAN
km 0+707

**NOTA:**

Orice modificare a prezentei planse se face numai cu acordul scris al proiectantului.

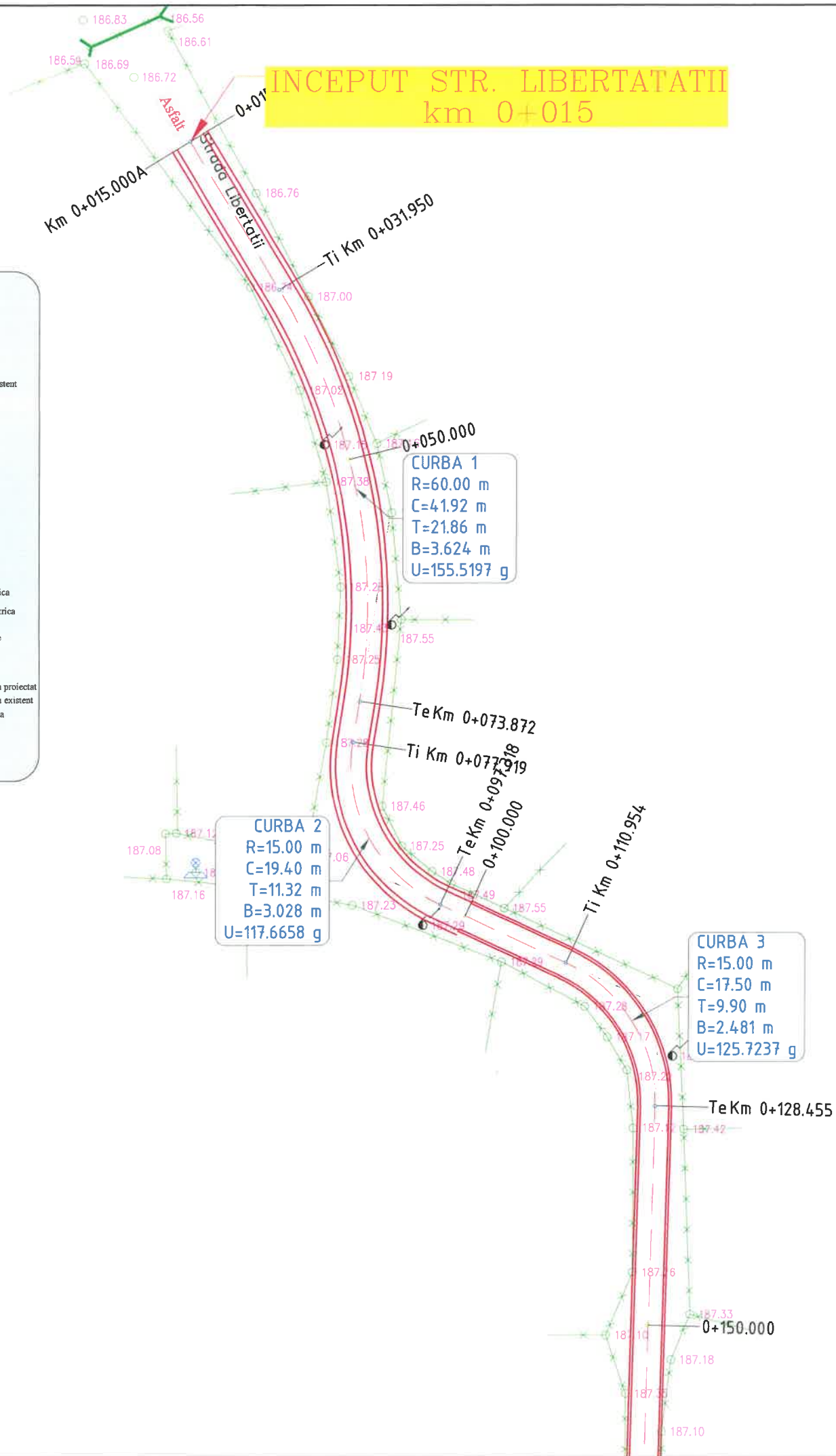
NOTA:

Ridicarea topografica a fost pusa la dispozitia proiectantului de catre beneficiar

NOTA:
Orice modificare a prezentei planse se face numai cu acordul scris al proiectantului.

NOTA:
Ridicarea topografica a fost pusa la dispozitia proiectantului de catre beneficiar

LEGENDA	
	- stalp beton
	- stalp din lemn
	- Pod (podet) existent
	- fantana
	- panou existent
	- canal
	- ciusmea
	- tub beton
	- retea electrica
	- troita
	- camina vizitare
	- cutie de gaz
	- borna kilometrica
	- borna hectometrica
	- telegraf
	- camin telefonie
	- copac
	- simbol punct
	- platforma drum proiectat
	- platforma drum existent
	- rigola protectata
	- sant existent
	- imprejmuire
	- taluz



HARTA CHEIE:



PROIECTANT:



J22/1087/1996, CUI 8642901

IASI,

TEL: 0744.116340,

FAX: 031.080.91.26

EMAIL: GEO.MYKE@YAHOO.COM

VERIFICATOR:

NUME

SEMNĂTURA

CERINȚA

REFERAT NR. / DATA

BENEFICIAR:
COMUNA TĂMĂȘENI,
JUDEȚUL NEAMȚ

DENUMIRE PROIECT:

„MODERNIZARE STRĂZI PRIN ASFALTARE
ÎN COMUNA TĂMĂȘENI, JUDEȚUL NEAMȚ”

FAZA:

DOCUMENTAȚIE DE AVIZARE
A LUCRĂRILOR DE INTERVENȚIE

DESENAT

ing. Livia DUMITRIU

PROIECTAT

ing. Dragos Ciopate

ȘEF PROIECT

ing. Dragos CIOPATE

DENUMIRE PLANSA:
PLAN DE SITUATIE
STR. LIBERTATII km 0+015 - 0+193

PLANSA NR.: PL.-1.09

SCARA: 1:500

PROIECT NR.: 0585

DATA: MARTIE 2022

HARTA CHEIE:



PROIECTANT:

GEO MYKE
J22/1087/1996, CUI 8642901
IASI,
TEL: 0744.116340,
FAX: 031.080.9126
EMAIL: GEO.MYKE@YAHOO.COM

VERIFICATOR:

NUME
SEMNAȚURA
CERINȚA
REFERAT NR. / DATA

BENEFICIAR:
COMUNA TĂMĂȘENI,
JUDEȚUL NEAMȚ

DENUMIRE PROIECT:
„MODERNIZARE STRĂZI PRIN ASFALTARE
ÎN COMUNA TĂMĂȘENI, JUDEȚUL NEAMȚ”

FAZA:
DOCUMENTAȚIE DE AVIZARE
A LUCRĂRILOR DE INTERVENȚIE

DESENAT

ing. Livia DUMITRIU

PROIECTAT

ing. Dragos Ciopate

ȘEF PROIECT

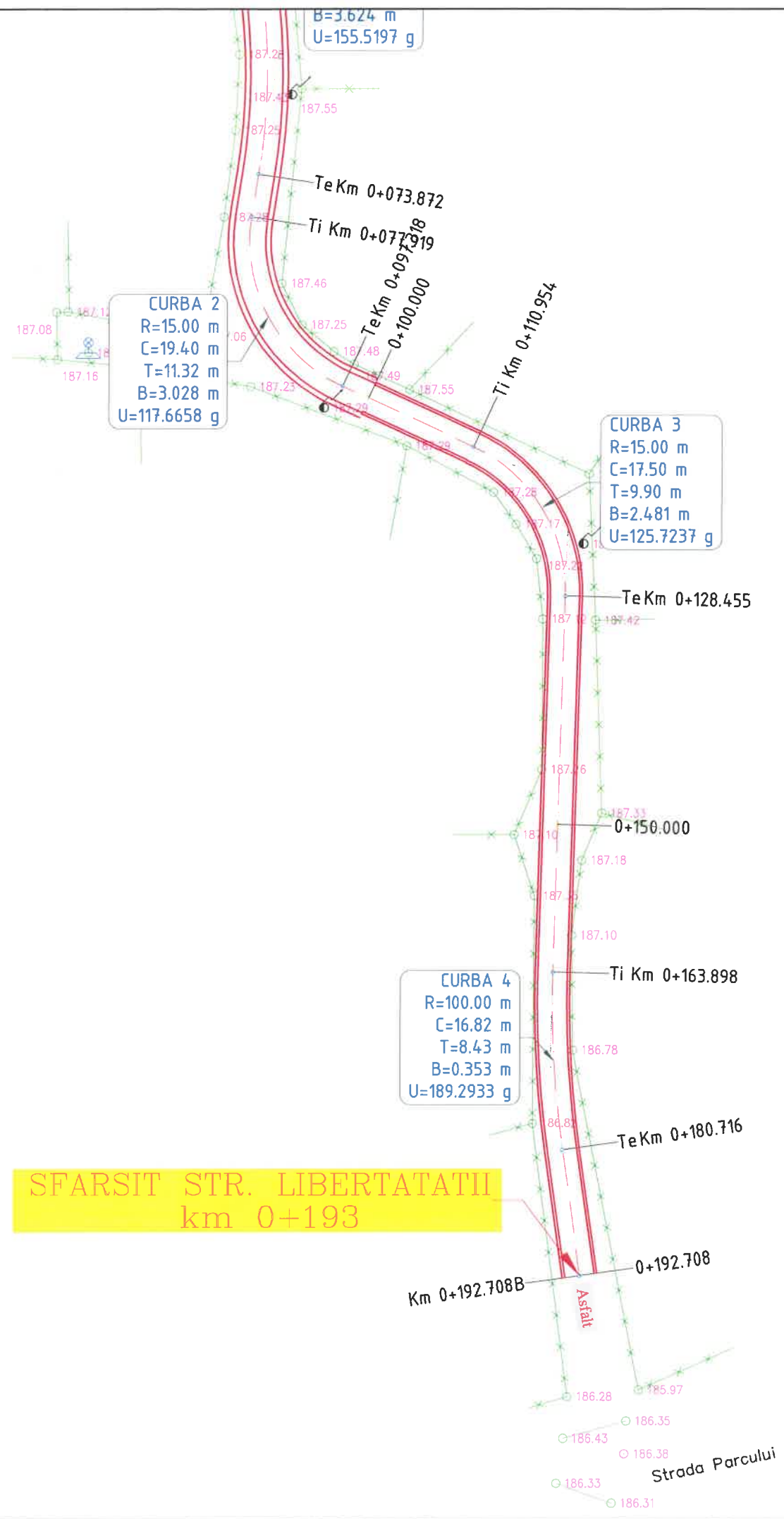
ing. Dragos CIOPATE

DENUMIRE PLANSA:
PLAN DE SITUATIE
STR. LIBERTATII km 0+015 - 0+193

PLANSA NR.: PL.-1.10
SCARA: 1:500
PROIECT NR.: 0585
DATA: MARTIE 2022

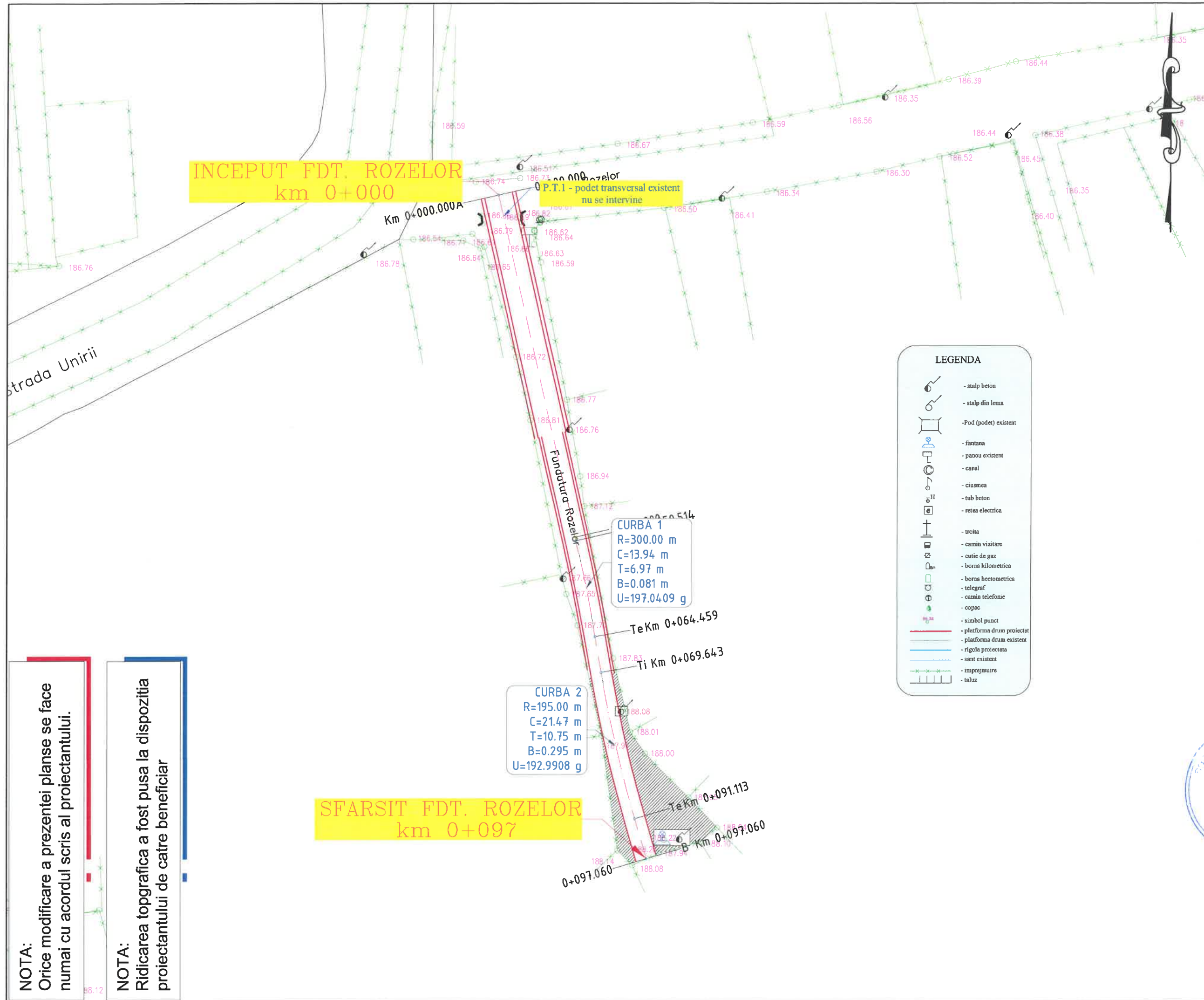
LEGENDA

- stalp beton
- stalp din lemn
- Pod (podet) existent
- fantana
- panou existent
- canal
- cusmea
- tub beton
- retea electrica
- troita
- camin vizitare
- cutie de gaz
- borna kilometrica
- borna hectometrica
- telegraf
- camin telefonic
- copac
- simbol punct
- platforma drum proiectat
- platforma drum existent
- rigola proiectata
- sant existent
- imprejmuire
- taluz



NOTA:
Orice modificare a prezentei planse se face numai cu acordul scris al proiectantului.

NOTA:
Ridicarea topografica a fost pusa la dispozitia proiectantului de catre beneficiar



NOTA:
Orice modificare a prezentei planse se face numai cu acordul scris al proiectantului.

NOTA:
Ridicarea topografica a fost pusa la dispozitia proiectantului de catre beneficiar



PROIECTANT:
GEO MYKE
J22/1087/1996, CUI 8642901
IASI,
TEL:0744.116340,
FAX: 031.080.9126
EMAIL: GEO.MYKE@YAHOO.COM

VERIFICATOR:
NUME
SEMNAȚURA
CERINȚA
REFERAT NR. / DATA

BENEFICIAR:
**COMUNA TĂMĂȘENI,
JUDEȚUL NEAMȚ**

DENUMIRE PROIECT:
**MODERNIZARE STRĂZI PRIN ASFALTARE
ÎN COMUNA TĂMĂȘENI, JUDEȚUL NEAMȚ**

FAZA:
**DOCUMENTAȚIE DE AVIZARE
A LUCRĂRILOR DE INTERVENȚIE**

DESENAT
ing. Livia DUMITRIU
PROIECTAT
ing. Dragos Ciopate
ȘEF PROIECT
ing. Dragos CIOPATE

DENUMIRE PLANSA:
**PLAN DE SITUATIE
FDT. ROZELOR km 0+000 - 0+097**
PLANSĂ NR.: PL.-1.11
SCARA: 1:500
PROIECT NR.: 0585
DATA: MARTIE 2022

HARTA CHEIE:



PROIECTANT:



J22/1087/1996, CUI 8642901

Iasi,

TEL: 0744.116340,

FAX: 031.080.9126

EMAIL: GEO.MYKE@YAHOO.COM

VERIFICATOR:

NUME

SEMNĂTURA

CERINȚA

REFERAT NR. / DATA

BENEFICIAR:
COMUNA TĂMĂȘENI,
JUDEȚUL NEAMȚ

DENUMIRE PROIECT:

„MODERNIZARE STRĂZI PRIN ASFALTARE
ÎN COMUNA TĂMĂȘENI, JUDEȚUL NEAMȚ”

FAZA:

**DOCUMENTAȚIE DE AVIZARE
A LUCRĂRILOR DE INTERVENȚIE**

DESENAT

ing. Livia DUMITRIU *Dumitriu*

PROIECTAT

ing. Dragos Ciopate *Ciopate*

ȘEF PROIECT

ing. Dragos CIOPATE *Ciopate*

DENUMIRE PLANSA:
PLAN DE SITUATIE
FDT. CIRESULUI km 0+015 - 0+145

PLANSA NR.: PL.-1.12

SCARA: 1:500

PROIECT NR.: 0585

DATA: MARTIE 2022

INCEPUT FDT. CIRESULUI
km 0+015

Platforma de incrucisare nr.1

SFARSIT FDT. CIRESULUI
km 0+145

CURBA 1
R=35.00 m
C=18.98 m
T=9.73 m
B=1.279 m
U=165.4682 g

CURBA 2
R=10.00 m
C=10.06 m
T=5.50 m
B=1.238 m
U=135.9700 g

CURBA 1
R=65.00 m
C=19.40 m
T=9.77 m
B=0.722 m
U=180.9989 g

LEGENDA

- stalp beton
- stalp din lemn
- Pod (podet) existent
- fantana
- panou existent
- canal
- ciusmea
- tub beton
- retea electrica
- troita
- camin vizitare
- cutie de gaz
- borna kilometrica
- borna hectometrica
- telegraf
- camin telefonie
- copac
- simbol punct
- platforma drum proiectat
- platforma drum existent
- rigola proiectata
- sant existent
- impregnare
- taluz

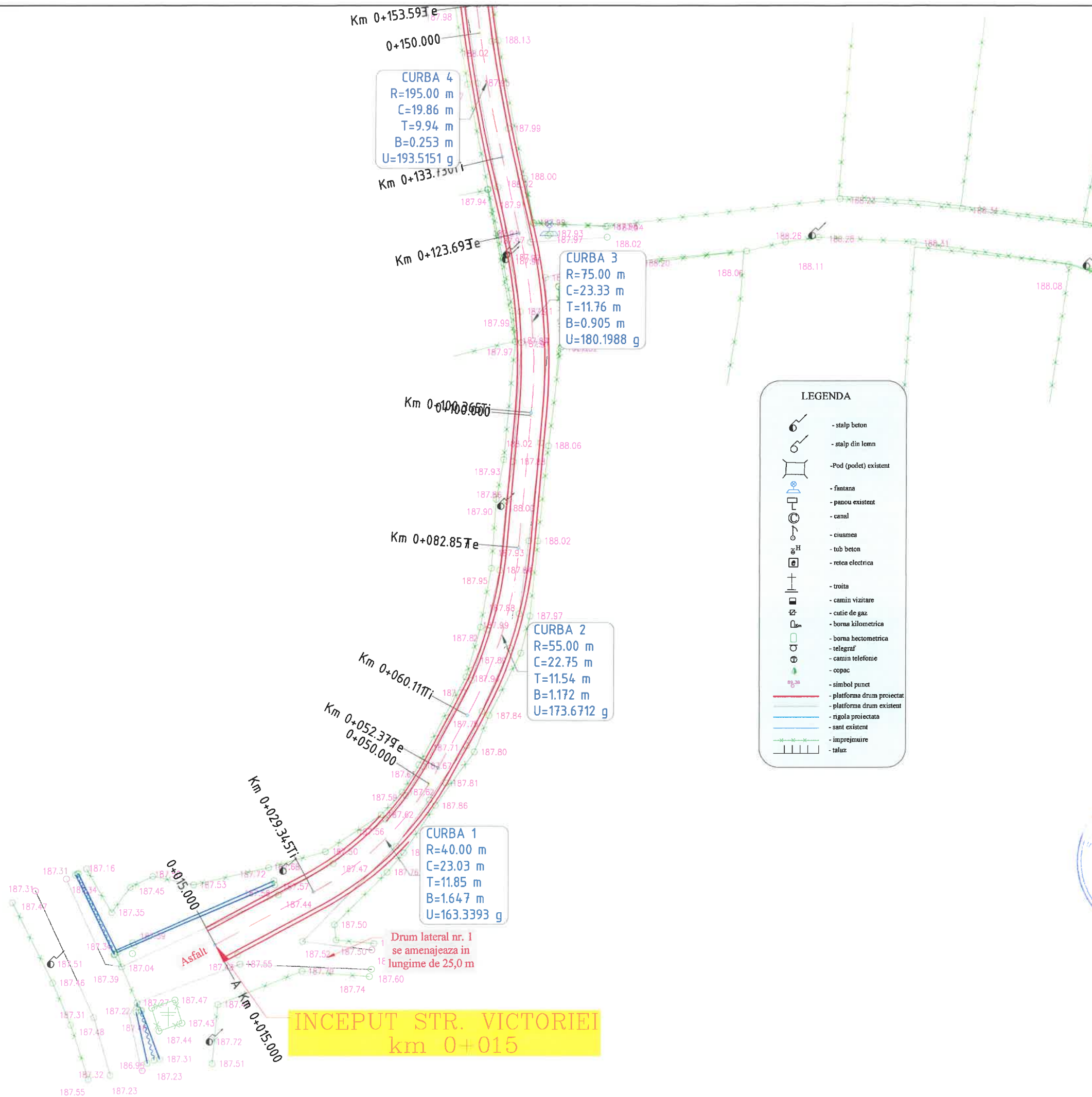
NOTA:
Orice modificare a prezentei planse se face numai cu acordul scris al proiectantului.

NOTA:
Ridicarea topografica a fost pusa la dispozitia proiectantului de catre beneficiar



NOTA:
Orice modificare a prezentei planse se face numai cu acordul scris al proiectantului.

NOTA:
Ridicarea topografica a fost pusa la dispozitia proiectantului de catre beneficiar



HARTA CHEIE:



PROIECTANT:



J22/1087/1996, CUI 8642901
IASI,
TEL: 0744.116340,
FAX: 031.080.9126
EMAIL: GEO.MYKE@YAHOO.COM

VERIFICATOR:

NUME	
SEMNATURA	
CERINȚA	
REFERAT NR. / DATA	

BENEFICIAR:
COMUNA TĂMĂȘENI,
JUDEȚUL NEAMȚ

DENUMIRE PROIECT:

MODERNIZARE STRĂZI PRIN ASFALTARE
ÎN COMUNA TĂMĂȘENI, JUDEȚUL NEAMȚ

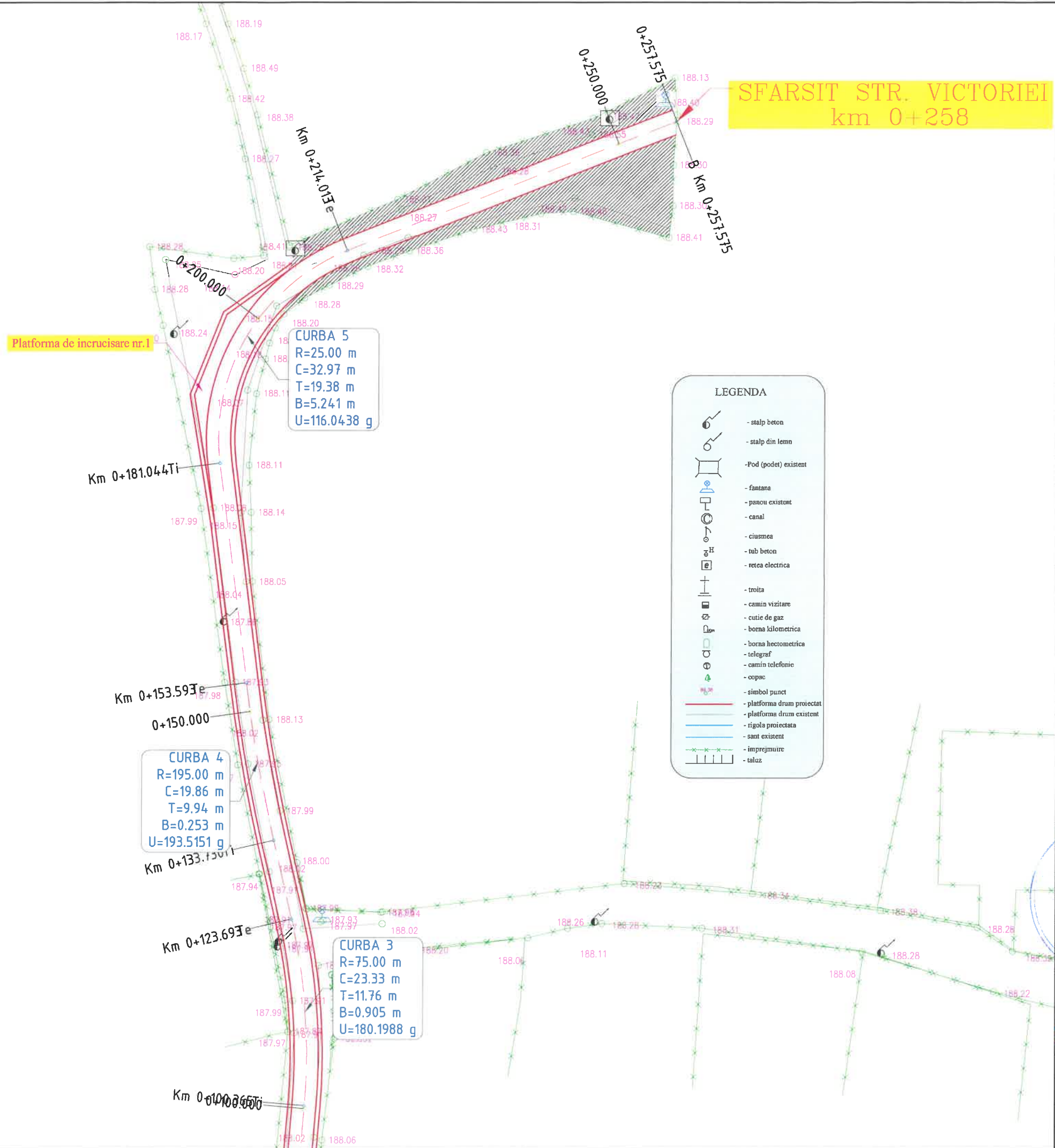
FAZA:

DOCUMENTAȚIE DE AVIZARE
A LUCRĂRILOR DE INTERVENȚIE

DEȘENAT	
ing. Livia DUMITRIU	<i>L. Dumitriu</i>
PROIECTAT	
ing. Dragos Ciopate	<i>D. Ciopate</i>
SEF PROIECT	
ing. Dragos CIOPATE	<i>D. Ciopate</i>

DENUMIRE PLANSA:
PLAN DE SITUATIE
STR. VICTORIEI km 0+015 - 0+258

PLANSA NR.: PL.-1.13
SCARA: 1:500
PROIECT NR.: 0585
DATA: MARTIE 2022



SFARSIT STR. VICTORIEI
km 0+258

HARTA CHEIE:



PROIECTANT:

GEO MYKE
 J22/1087/1996, CUI 8642901
 Iasi,
 TEL: 0744.116340,
 FAX: 031.080 91 26
 EMAIL: GEO.MYKE@YAHOO.COM

VERIFICATOR:

NUME	
SEMŃATURA	
CERINŢA	
REFERAT NR. / DATA	

BENEFICIAR:
COMUNA TĂMĂŞENI,
JUDEŢUL NEAMŢ

DENUMIRE PROIECT:

„MODERNIZARE STRĂZI PRIN ASFALTARE
ÎN COMUNA TĂMĂŞENI, JUDEŢUL NEAMŢ”

FAZA:

DOCUMENTAŢIE DE AVIZARE
A LUCRĂRILOR DE INTERVENŢIE

DESENAT	
ing. Livia DUMITRIU	<i>Livia Dumitriu</i>
PROIECTAT	
ing. Dragos Ciopate	<i>Dragos Ciopate</i>
ŞEF PROIECT	
ing. Dragos CIOPATE	<i>Dragos Ciopate</i>

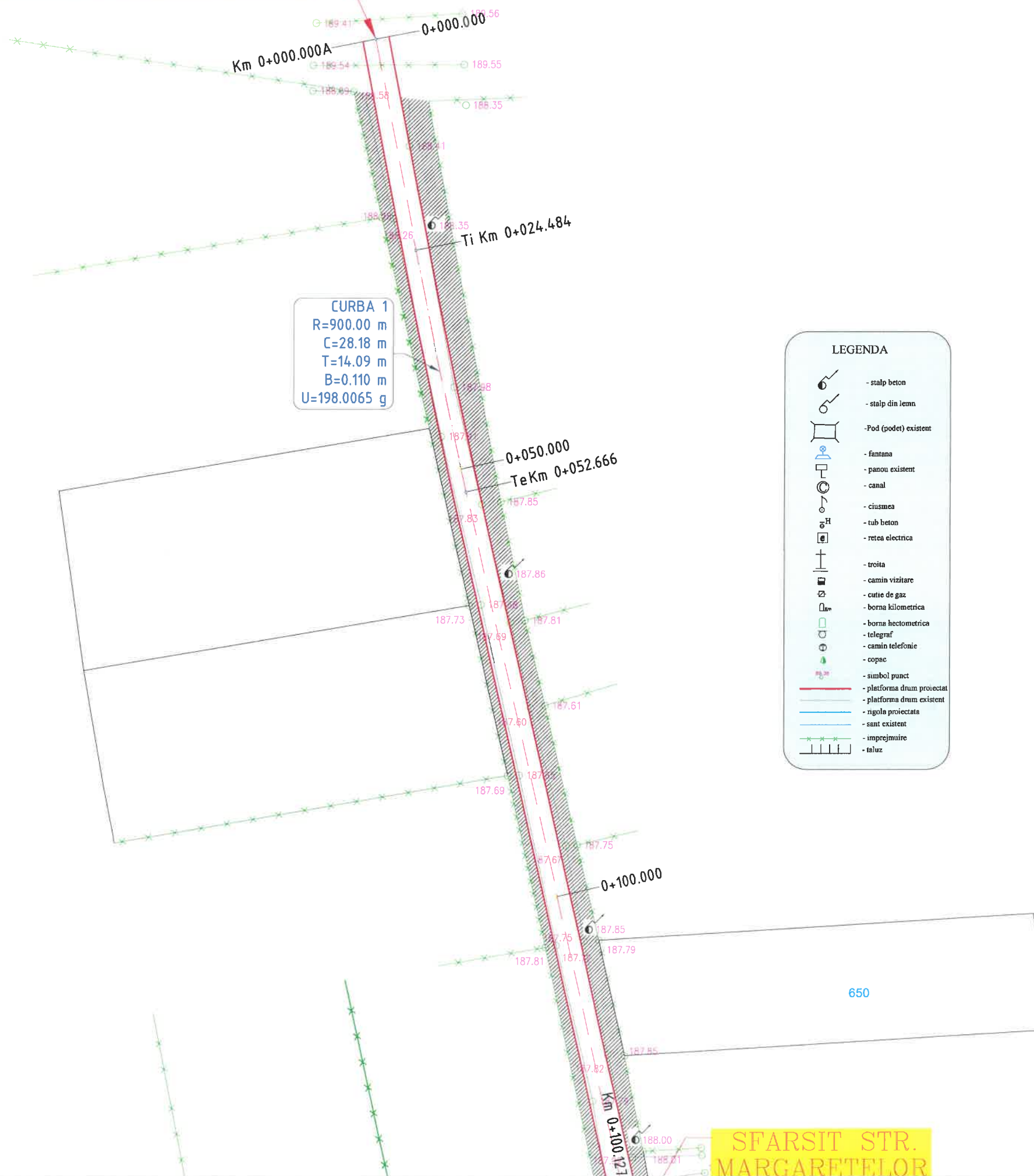
DENUMIRE PLANSA:
PLAN DE SITUATIE
STR. VICTORIEI km 0+015 - 0+258

PLANSA NR.:	PL.-1.14
SCARA:	1:500
PROIECT NR.:	0585
DATA:	MARTIE 2022

NOTA:
 Orice modificare a prezentei planse se face numai cu acordul scris al proiectantului.

NOTA:
 Ridicarea topografica a fost pusa la dispozitia proiectantului de catre beneficiar

**INCEPUT STR. MACIESULUI
km 0+000**



CURBA 1
R=900.00 m
C=28.18 m
T=14.09 m
B=0.110 m
U=198.0065 g

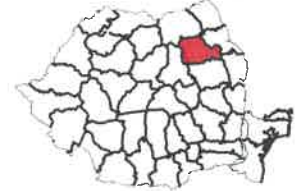
- LEGENDA**
- stalp beton
 - stalp din lemn
 - Pod (podet) existent
 - fantana
 - panou existent
 - canal
 - ciusmea
 - tub beton
 - retea electrica
 - troita
 - camin vizitare
 - cutie de gaz
 - borna kilometrica
 - borna hectometrica
 - telegraf
 - camin telefonie
 - copac
 - simbol punct
 - platforma drum proiectat
 - platforma drum existent
 - ngola proiectata
 - sant existent
 - imprejmuire
 - taluz

NOTA:
Orice modificare a prezentei planse se face numai cu acordul scris al proiectantului.

NOTA:
Ridicarea topografica a fost pusa la dispozitia proiectantului de catre beneficiar

SFARSIT STR. MARGARETELOR

HARTA CHEIE:



PROIECTANT:

GEO MYKE
J22/1087/1996, CUI 8642901
IASI,
TEL: 0744.116340,
FAX: 031.080.9126
EMAIL: GEO.MYKE@YAHOO.COM

VERIFICATOR:

NUME	
SEMNATURA	
CERINȚA	
REFERAT NR. / DATA	

BENEFICIAR:
**COMUNA TĂMĂȘENI,
JUDEȚUL NEAMȚ**

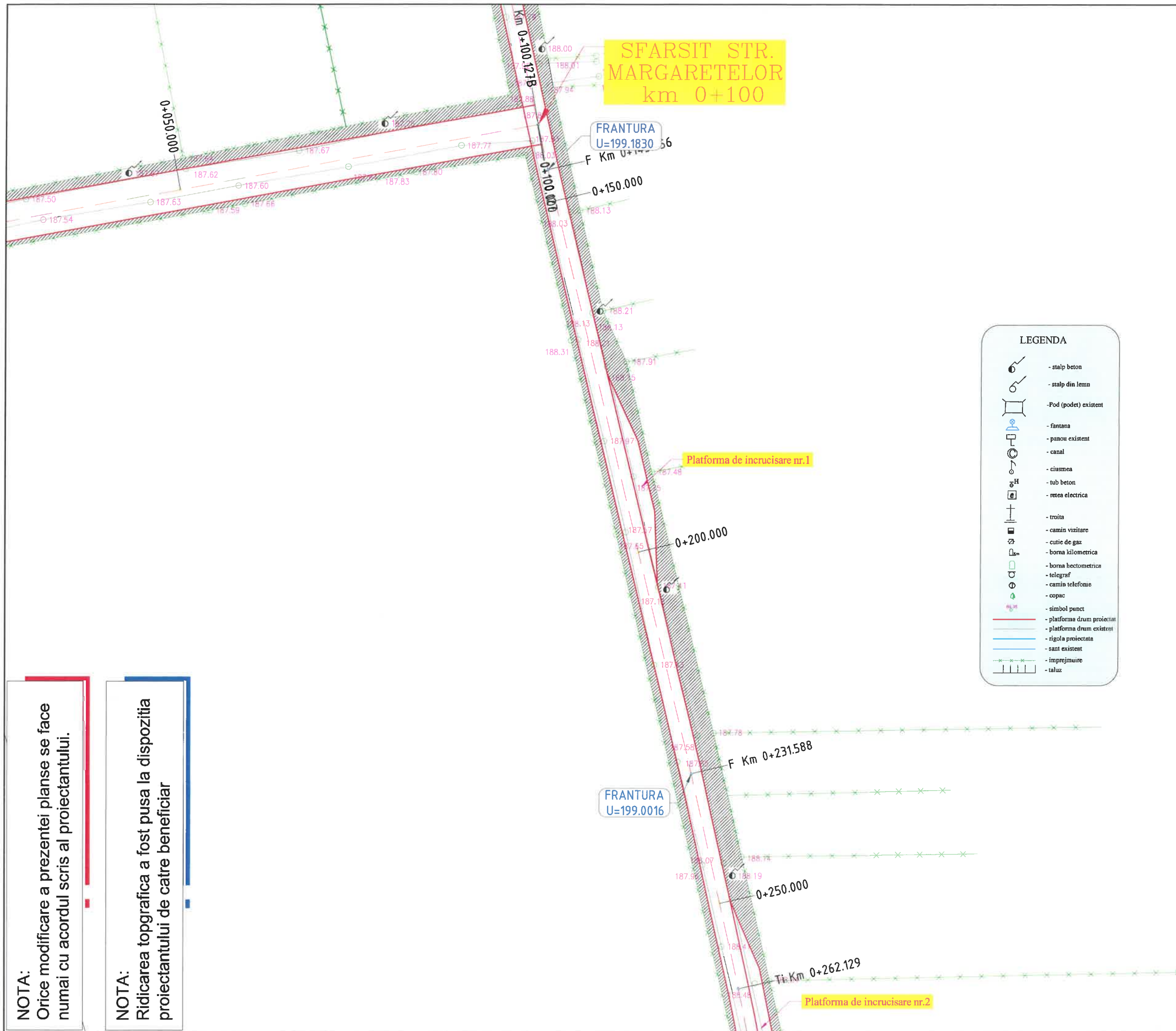
DENUMIRE PROIECT:
**MODERNIZARE STRĂZI PRIN ASFALTARE
ÎN COMUNA TĂMĂȘENI, JUDEȚUL NEAMȚ**

FAZA:
**DOCUMENTAȚIE DE AVIZARE
A LUCRĂRILOR DE INTERVENȚIE**

DESENAT	ing. Livia DUMITRIU
PROIECTAT	ing. Dragos Ciopate
ȘEF PROIECT	ing. Dragos CIOPATE

DENUMIRE PLANSA:
**PLAN DE SITUATIE
STR. MACIESULUI km 0+000 - 0+292**

PLANSĂ NR.:	PL.-1.15
SCARA:	1:500
PROIECT NR.:	0585
DATA:	MARTIE 2022



**SFARSIT STR.
MARGARETELOR
km 0+100**

**FRANTURA
U=199.1830**

Platforma de incrucisare nr.1

**FRANTURA
U=199.0016**

Platforma de incrucisare nr.2

LEGENDA

	- stalp beton
	- stalp din lemn
	- Pod (podet) existent
	- fantana
	- panou existent
	- canal
	- ciusmea
	- tub beton
	- retea electrica
	- troita
	- camin vizitare
	- cutie de gaz
	- borna kilometrica
	- borna hectometrica
	- telegraf
	- camin telefonie
	- copac
	- simbol punct
	- platforma drum proiectat
	- platforma drum existent
	- rigola proiectata
	- sant existent
	- imprejmuire
	- taluz

NOTA:
Orice modificare a prezentei planse se face numai cu acordul scris al proiectantului.

NOTA:
Ridicarea topografica a fost pusa la dispozitia proiectantului de catre beneficiar

HARTA CHEIE:



PROIECTANT:



J22/1087/1996, CUI 8642901
IASI,
TEL: 0744.116340,
FAX: 031.080 91 26
EMAIL: GEO.MYKE@YAHOO.COM

VERIFICATOR:

NUME	
SEMNATURA	
CERINȚA	
REFERAT NR. / DATA	

BENEFICIAR:
**COMUNA TĂMĂȘENI,
JUDEȚUL NEAMȚ**

DENUMIRE PROIECT:

**MODERNIZARE STRĂZI PRIN ASFALTARE
ÎN COMUNA TĂMĂȘENI, JUDEȚUL NEAMȚ**

FAZA:

**DOCUMENTAȚIE DE AVIZARE
A LUCRĂRILOR DE INTERVENȚIE**

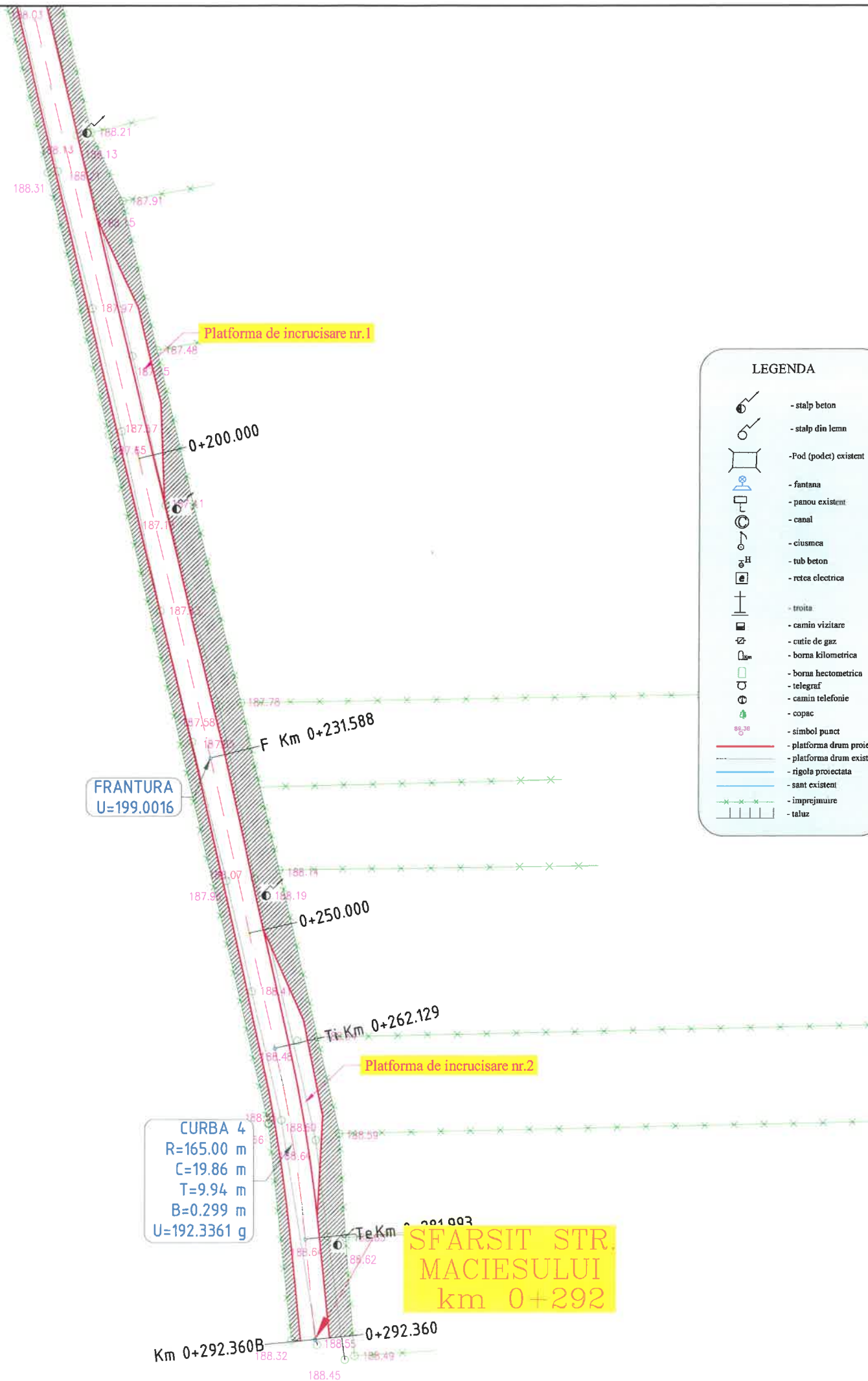
DESENAT	
ing. Livia DUMITRIU	
PROIECTAT	
ing. Dragos Ciopate	
ȘEF PROIECT	
ing. Dragos CIOPATE	

DENUMIRE PLANSA:
**PLAN DE SITUATIE
STR. MACIESULUI km 0+000 - 0+292**

PLANSA NR.:	PL.-1.16
SCARA:	1:500
PROIECT NR.:	0585
DATA:	MARTIE 2022

NOTA:
Orice modificare a prezentei planse se face numai cu acordul scris al proiectantului.

NOTA:
Ridicarea topografica a fost pusa la dispozitia proiectantului de catre beneficiar



LEGENDA

	- stalp beton
	- stalp din lemn
	- Pod (podet) existent
	- fantana
	- panou existent
	- canal
	- ciusmea
	- tub beton
	- retea electrica
	- troita
	- camio vizitare
	- cutie de gaz
	- borna kilometrica
	- borna hectometrica
	- telegraf
	- camia telefonie
	- copac
	- simbol punct
	- platforma drum proiectat
	- platforma drum existent
	- rigola proiectata
	- sant existent
	- imprejurare
	- taluz

HARTA CHEIE:



PROIECTANT:

GEO MYKE
J22/1087/1996, CUI 8642901
IASI,
TEL:0744.116340,
FAX: 031.080 91 26
EMAIL: GEO.MYKE@YAHOO.COM

VERIFICATOR:

NUME	
SEMNAȚURA	
CERINȚA	
REFERAT NR. / DATA	

BENEFICIAR:
COMUNA TĂMĂȘENI,
JUDEȚUL NEAMȚ

DENUMIRE PROIECT:
„MODERNIZARE STRĂZI PRIN ASFALTARE
ÎN COMUNA TĂMĂȘENI, JUDEȚUL NEAMȚ”

FAZA:
DOCUMENTAȚIE DE AVIZARE
A LUCRĂRILOR DE INTERVENȚIE

DESENAT	ing. Livia DUMITRIU
PROIECTAT	ing. Dragoș Ciopate
ȘEF PROIECT	ing. Dragoș CIOPATE

DENUMIRE PLANSA:
PLAN DE SITUATIE
STR. MACIESULUI km 0+000 - 0+292

PLANSĂ NR.:	PL.-1.17
SCARA:	1:500
PROIECT NR.:	0585
DATA:	MARTIE 2022

HARTA CHEIE:



PROIECTANT:



J22/1087/1996, CUI 8642901
IASI,
TEL: 0744.116340,
FAX: 031.080.9126
EMAIL: GEO.MYKE@YAHOO.COM

VERIFICATOR:

NUME
SEMŢATURA
CERINŢA
REFERAT NR. / DATA

BENEFICIAR:
COMUNA TĂMĂŞENI,
JUDEŢUL NEAMŢ

DENUMIRE PROIECT:

MODERNIZARE STRĂZI PRIN ASFALTARE
ÎN COMUNA TĂMĂŞENI, JUDEŢUL NEAMŢ

FAZA:

DOCUMENTAŢIE DE AVIZARE
A LUCRĂRILOR DE INTERVENŢIE

DESENAT	ing. Livia DUMITRIU
PROIECTAT	ing. Dragos Ciopate
ŞEF PROIECT	ing. Dragos CIOPATE

DENUMIRE PLANSA:
PLAN DE SITUATIE
STR. MARGARETELOR km 0+015 - 0+100

PLANSA NR.: PL.-1.18
SCARA: 1:500
PROIECT NR.: 0585
DATA: MARTIE 2022



INCEPUT STR.
MARGARETELOR
km 0+015

SFARSIT STR.
MARGARETELOR
km 0+100

FRANTURA
U=199.1830

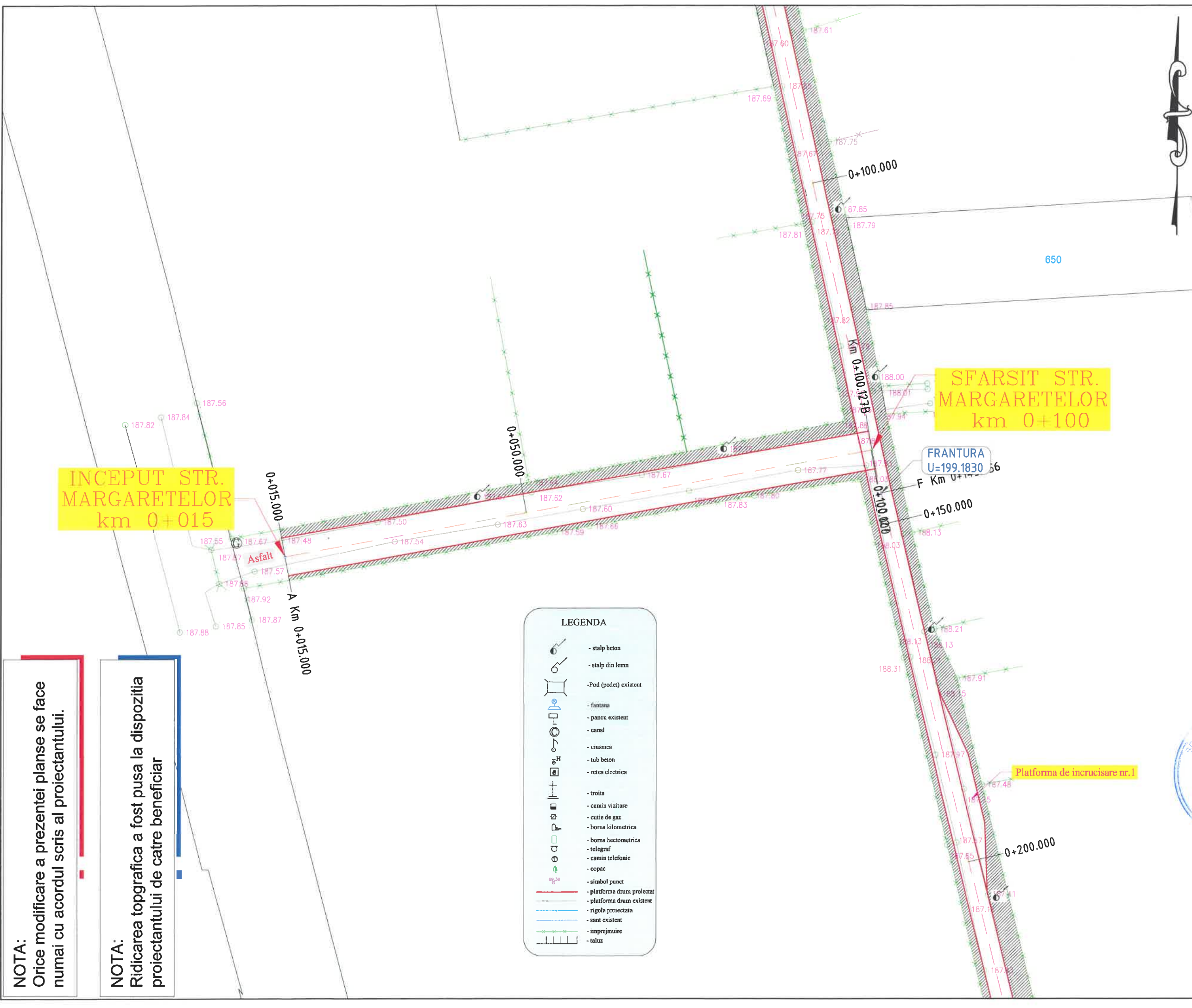
Platforma de incrucisare nr.1

LEGENDA

	- stalp beton
	- stalp din lemn
	- Pod (podet) existent
	- fantana
	- panou existent
	- canal
	- crucea
	- tub beton
	- retea electrica
	- troita
	- camin vizitare
	- cutie de gaz
	- borna kilometrica
	- borna hectometrica
	- telegraf
	- camin telefonie
	- copac
	- simbol punct
	- platforma drum proiectat
	- platforma drum existent
	- rigola proiectata
	- sant existent
	- imprejmuire
	- taluz

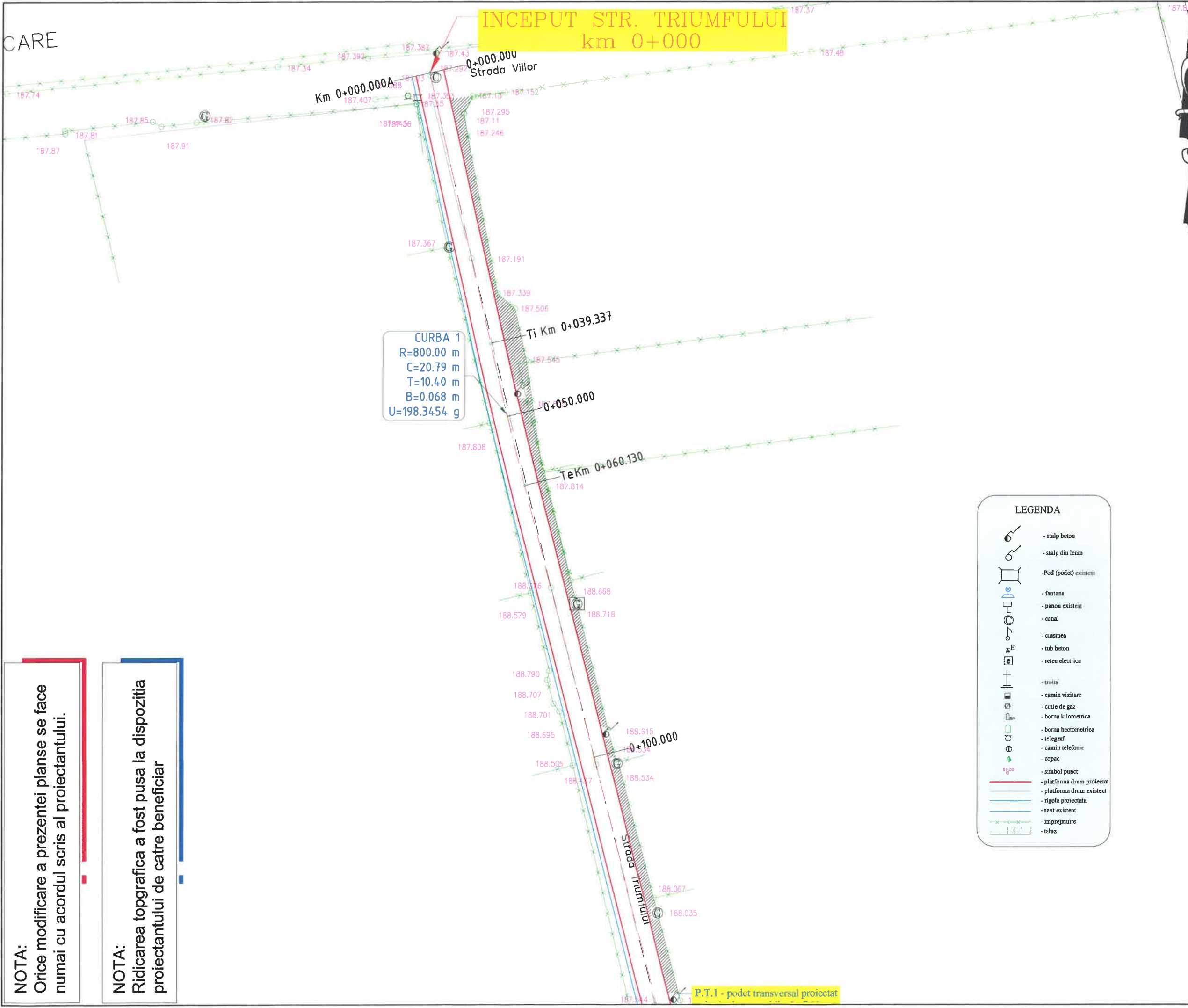
NOTA:
Orice modificare a prezentei planse se face numai cu acordul scris al proiectantului.

NOTA:
Ridicarea topografica a fost pusa la dispozitia proiectantului de catre beneficiar



CARE

INCEPUT STR. TRIUMFULUI km 0+000



NOTA:
Orice modificare a prezentei planse se face numai cu acordul scris al proiectantului.

NOTA:
Ridicarea topografica a fost pusa la dispozitia proiectantului de catre beneficiar

HARTA CHEIE:



PROIECTANT:

GEO MYKE
J22/1087/1996, CUI 8642901
IASI,
TEL: 0744.116340,
FAX: 031.080.9126
EMAIL: GEO.MYKE@YAHOO.COM

VERIFICATOR:

NUME
SEMNĂTURA
CERINȚA
REFERAT NR. / DATA

BENEFICIAR:
COMUNA TĂMĂȘENI,
JUDEȚUL NEAMȚ

DENUMIRE PROIECT:
„MODERNIZARE STRĂZI PRIN ASFALTARE
ÎN COMUNA TĂMĂȘENI, JUDEȚUL NEAMȚ”

FAZA:
DOCUMENTAȚIE DE AVIZARE
A LUCRĂRILOR DE INTERVENȚIE

LEGENDA	
	- stalp beton
	- stalp din lemn
	- Pod (podet) existent
	- fantana
	- panou existent
	- canal
	- ciusmea
	- tub beton
	- rețea electrică
	- troita
	- camin vizitare
	- cutie de gaz
	- borna kilometrica
	- borna hectometrica
	- telegraf
	- camin telefonic
	- copac
	- simbol punct
	- platforma drum proiectat
	- platforma drum existent
	- rigola proiectata
	- sant existent
	- impregnare
	- taluz

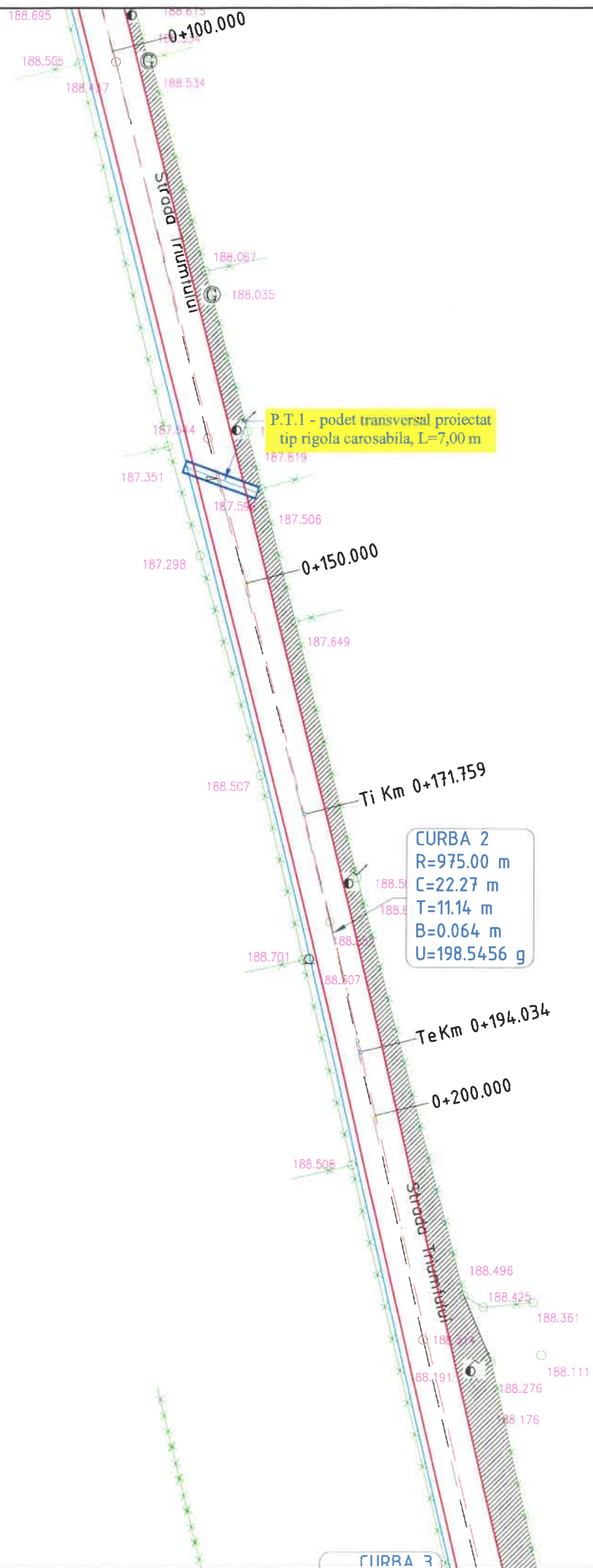
DESENAT
ing. Livia DUMITRIU
PROIECTAT
ing. Dragos Ciopate
ȘEF PROIECT
ing. Dragos CIOPATE

DENUMIRE PLANSA:
PLAN DE SITUATIE
STR. TRIUMFULUI km 0+000 - 0+462

PLANSA NR.: PL.-1.19
SCARA: 1:500
PROIECT NR.: 0585
DATA: MARTIE 2022

NOTA:
Orice modificare a prezentei planse se face numai cu acordul scris al proiectantului.

NOTA:
Ridicarea topografica a fost pusa la dispozitia proiectantului de catre beneficiar



CIIRRA 3

LEGENDA	
	- stalp beton
	- stalp din lemn
	- Pod (podet) existent
	- fantana
	- panou existent
	- canal
	- ciusnea
	- tub beton
	- retea electrica
	- troita
	- camin vizitare
	- cutie de gaz
	- borna kilometrica
	- borna hectometrica
	- telegraf
	- camin telefonice
	- copac
	- simbol punct
	- platforma drum proiectat
	- platforma drum existent
	- rigola proiectata
	- sant existent
	- imprejmuire
	- taluz

HARTA CHEIE:



PROIECTANT:

GEO MYKE

J22/1087/1996, CUI 8642901

Iasi,

TEL:0744.116340,

FAX: 031. 080 91 26

EMAIL: GEO.MYKE@YAHOO.COM

VERIFICATOR:

NUME

SEMNĂTURA

CERINȚA

REFERAT NR. / DATA

BENEFICIAR:
COMUNA TĂMĂȘENI,
JUDEȚUL NEAMȚ

DENUMIRE PROIECT:

„MODERNIZARE STRĂZI PRIN ASFALTARE
ÎN COMUNA TĂMĂȘENI, JUDEȚUL NEAMȚ”

FAZA:

DOCUMENTAȚIE DE AVIZARE
A LUCRĂRILOR DE INTERVENȚIE

DESENAT

ing. Livia DUMITRIU

PROIECTAT

ing. Dragos Ciopate

ȘEF PROIECT

ing. Dragos CIOPATE

DENUMIRE PLANSA:
PLAN DE SITUATIE

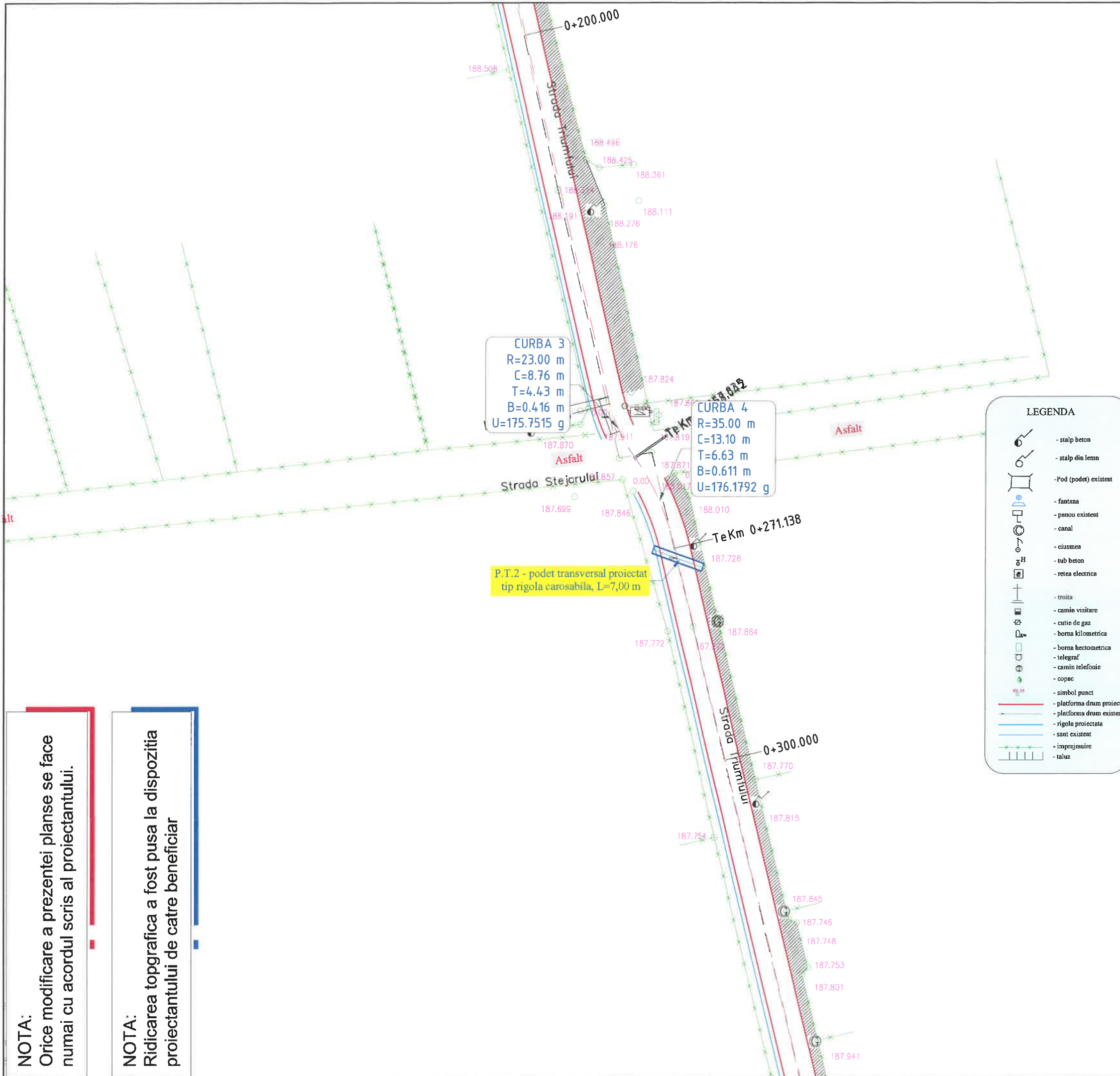
STR. TRIUMFULUI km 0+000 - 0+462

PLANSA NR.: PL.-1.20

SCARA: 1:500

PROIECT NR.: 0585

DATA: MARTIE 2022



NOTA:
Orice modificare a prezentei planse se face numai cu acordul scris al proiectantului.

NOTA:
Ridicarea topografica a fost pusa la dispozitia proiectantului de catre beneficiar



HARTA CHEIE:



PROIECTANT:

GEO MYKE
J22/1087/1996, CUI 8642901
IASI,
TEL: 0744.116340,
FAX: 031.080.9126
EMAIL: GEO.MYKE@YAHOO.COM

VERIFICATOR:

NUME	
SEMNĂTURA	
CERINȚA	
REFERAT NR. / DATA	

BENEFICIAR:
**COMUNA TĂMĂȘENI,
JUDEȚUL NEAMȚ**

DENUMIRE PROIECT:
**„MODERNIZARE STRĂZI PRIN ASFALTARE
ÎN COMUNA TĂMĂȘENI, JUDEȚUL NEAMȚ”**

FAZA:
**DOCUMENTAȚIE DE AVIZARE
A LUCRĂRILOR DE INTERVENȚIE**

DESENAT	
ing. Livia DUMITRIU	<i>Livia Dumitriu</i>
PROIECTAT	
ing. Dragos Ciopate	<i>Dragos Ciopate</i>
ȘEF PROIECT	
ing. Dragos CIOPATE	<i>Dragos Ciopate</i>

DENUMIRE PLANSA:
PLAN DE SITUATIE
STR. TRIUMFULUI km 0+000 - 0+462

PLANSA NR.:	PL.-1.21
SCARA:	1:500
PROIECT NR.:	0585
DATA:	MARTIE 2022

LEGENDA

- staip beton
- staip din lemn
- Pod (podet) existent
- fantana
- panou existent
- canal
- ciusmea
- tub beton
- retea electrica
- troita
- camie vizitare
- cutie de gaz
- borma kilometrica
- borma hectometrica
- telegraf
- camin telefonie
- copac
- simbol punct
- platforma drum proiectat
- platforma drum existent
- rigola proiectata
- sant existent
- imprejmuire
- taluz

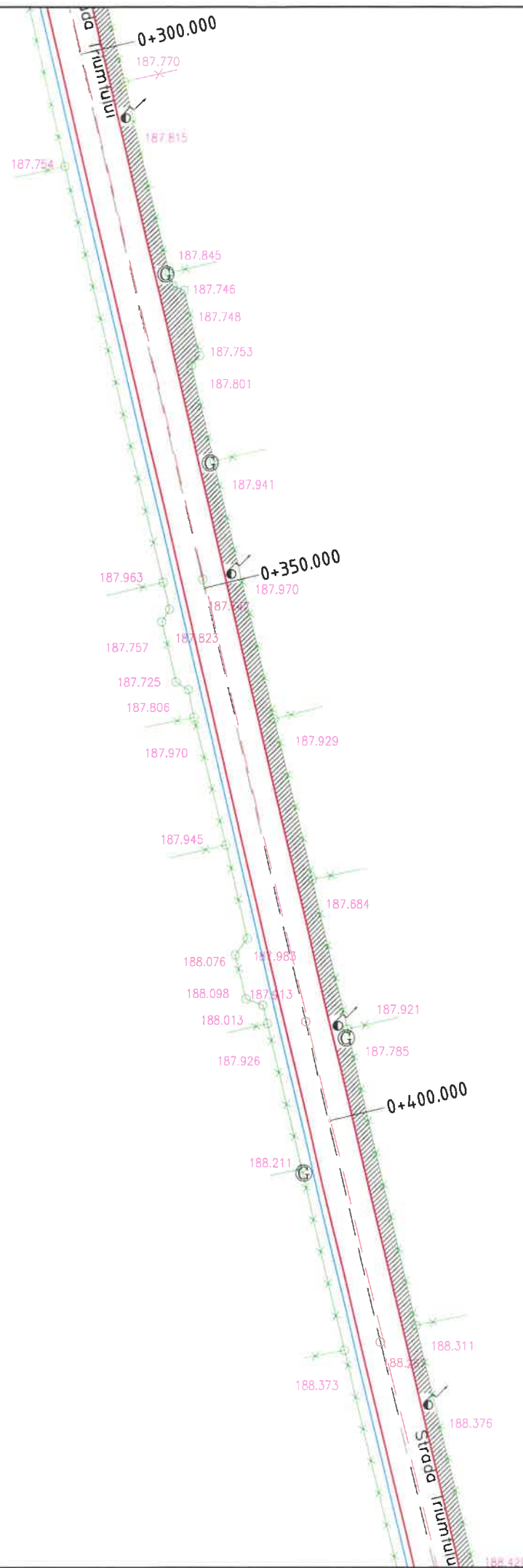
NOTA:

Orice modificare a prezentei planse se face numai cu acordul scris al proiectantului.

NOTA:

Ridicarea topografica a fost pusa la dispozitia proiectantului de catre beneficiar

SIT STR. MUNCHI
km 0+385



LEGENDA	
	- stalp beton
	- stalp din lemn
	- Pod (podet) existent
	- fantana
	- panou existent
	- canal
	- ciusmea
	- tub beton
	- retea electrica
	- troita
	- camin vizitare
	- cutie de gaz
	- borna kilometrica
	- borna hectometrica
	- telegraf
	- camin telefonie
	- copac
	- simbol punct
	- platforma drum proiectat
	- platforma drum existent
	- rigola proiectata
	- sant existent
	- imprejmuire
	- taluz

HARTA CHEIE:



PROIECTANT:



J22/1087/1996, CUI 8642901
Iasi,
TEL: 0744.116340,
FAX: 031.080 91 26
EMAIL: GEO.MYKE@YAHOO.COM

VERIFICATOR:

NUME	
SEMNAȚURA	
CERINȚA	
REFERAT NR. / DATA	

BENEFICIAR:
COMUNA TĂMĂȘENI,
JUDEȚUL NEAMȚ

DENUMIRE PROIECT:

„MODERNIZARE STRĂZI PRIN ASFALTARE
ÎN COMUNA TĂMĂȘENI, JUDEȚUL NEAMȚ”

FAZA:

DOCUMENTAȚIE DE AVIZARE
A LUCRĂRILOR DE INTERVENȚIE

DESENAT	
ing. Livia DUMITRIU	
PROIECTAT	
ing. Dragos Ciopate	
ȘEF PROIECT	
ing. Dragos CIOPATE	

DENUMIRE PLANSA:
PLAN DE SITUATIE
STR. TRIUMFULUI km 0+000 - 0+462

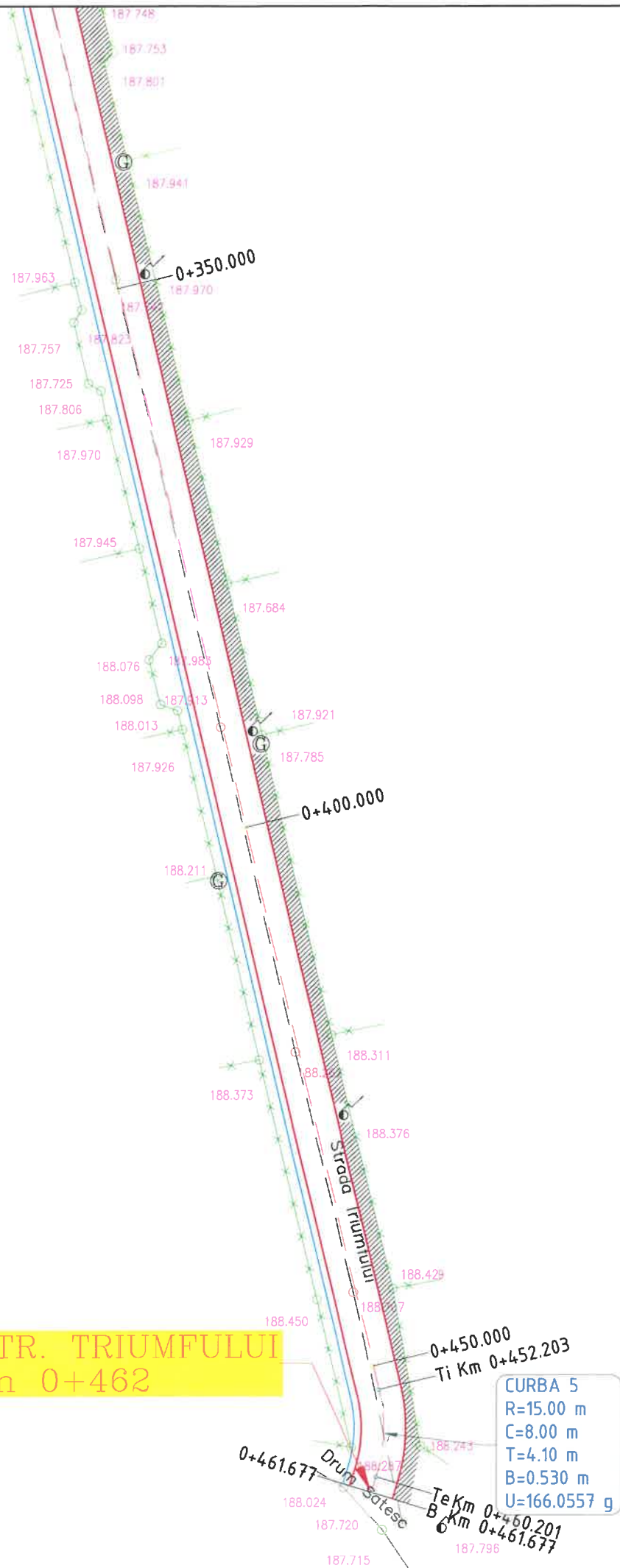
PLANSĂ NR.:	PL.-1.22
SCARA:	1:500
PROIECT NR.:	0585
DATA:	MARTIE 2022

R. MUNCII
+385

NOTA:
Orice modificare a prezentei planse se face numai cu acordul scris al proiectantului.

NOTA:
Ridicarea topografica a fost pusa la dispozitia proiectantului de catre beneficiar

SFARSIT STR. TRIUMFULUI
km 0+462



LEGENDA

	- stalp beton
	- stalp din lemn
	- Pod (podet) existent
	- fantana
	- panou existent
	- canal
	- ciusmea
	- tub beton
	- retea electrica
	- troita
	- camin vizitare
	- cutie de gaz
	- borna kilometrica
	- borna hectometrica
	- telegraf
	- camin telefonic
	- copac
	- simbol punct
	- platforma drum proiectat
	- platforma drum existent
	- rigola proiectata
	- sant existent
	- imprezimare
	- taluz

HARTA CHEIE:



PROIECTANT:

GEO MYKE
J22/1087/1996, CUI 8642901
IASI,
TEL: 0744.116340,
FAX: 031.080.91.26
EMAIL: GEO.MYKE@YAHOO.COM

VERIFICATOR:

NUME	
SEMNĂTURA	
CERINȚA	
REFERAT NR. / DATA	

BENEFICIAR:
COMUNA TĂMĂȘENI,
JUDEȚUL NEAMȚ

DENUMIRE PROIECT:

MODERNIZARE STRĂZI PRIN ASFALTARE
ÎN COMUNA TĂMĂȘENI, JUDEȚUL NEAMȚ

FAZA:

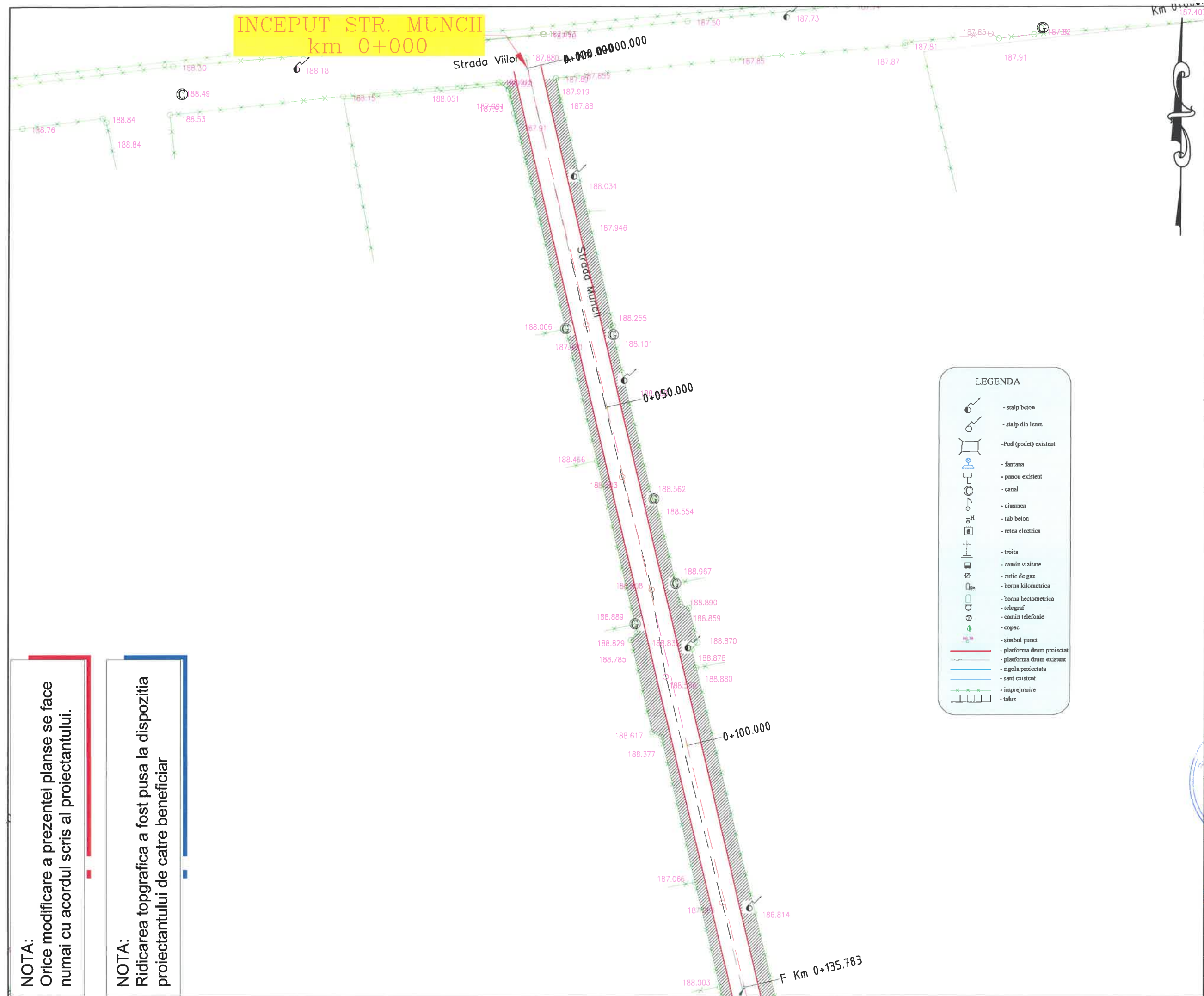
DOCUMENTAȚIE DE AVIZARE
A LUCRĂRILOR DE INTERVENȚIE

DESENAT	
ing. Livia DUMITRIU	
PROIECTAT	
ing. Dragos Ciopate	
ȘEF PROIECT	
ing. Dragos CIOPATE	

DENUMIRE PLANSA:
PLAN DE SITUATIE
STR. TRIUMFULUI km 0+000 - 0+462

PLANSA NR.:	PL.-1.23
SCARA:	1:500
PROIECT NR.:	0585
DATA:	MARTIE 2022

**INCEPUT STR. MUNCII
km 0+000**



HARTA CHEIE:



PROIECTANT:

GEO MYKE
J22/1087/1996, CUI 8642901
IASI,
TEL: 0744.116340,
FAX: 031.080.91.26
EMAIL: GEO.MYKE@YAHOO.COM

VERIFICATOR:

NUME	
SEMNAȚURA	
CERINȚA	
REFERAT NR. / DATA	

BENEFICIAR:
**COMUNA TĂMĂȘENI,
JUDEȚUL NEAMȚ**

DENUMIRE PROIECT:
**„MODERNIZARE STRĂZI PRIN ASFALTARE
ÎN COMUNA TĂMĂȘENI, JUDEȚUL NEAMȚ”**

FAZA:
**DOCUMENTAȚIE DE AVIZARE
A LUCRĂRILOR DE INTERVENȚIE**

DESENAT	ing. Livia DUMITRIU
PROIECTAT	ing. Dragos Ciopate
ȘEF PROIECT	ing. Dragos CIOPATE

DENUMIRE PLANSA:
**PLAN DE SITUATIE
STR. MUNCII km 0+000 - 0+385**

PLANSA NR.:	PL.-1.24
SCARA:	1:500
PROIECT NR.:	0585
DATA:	MARTIE 2022

LEGENDA

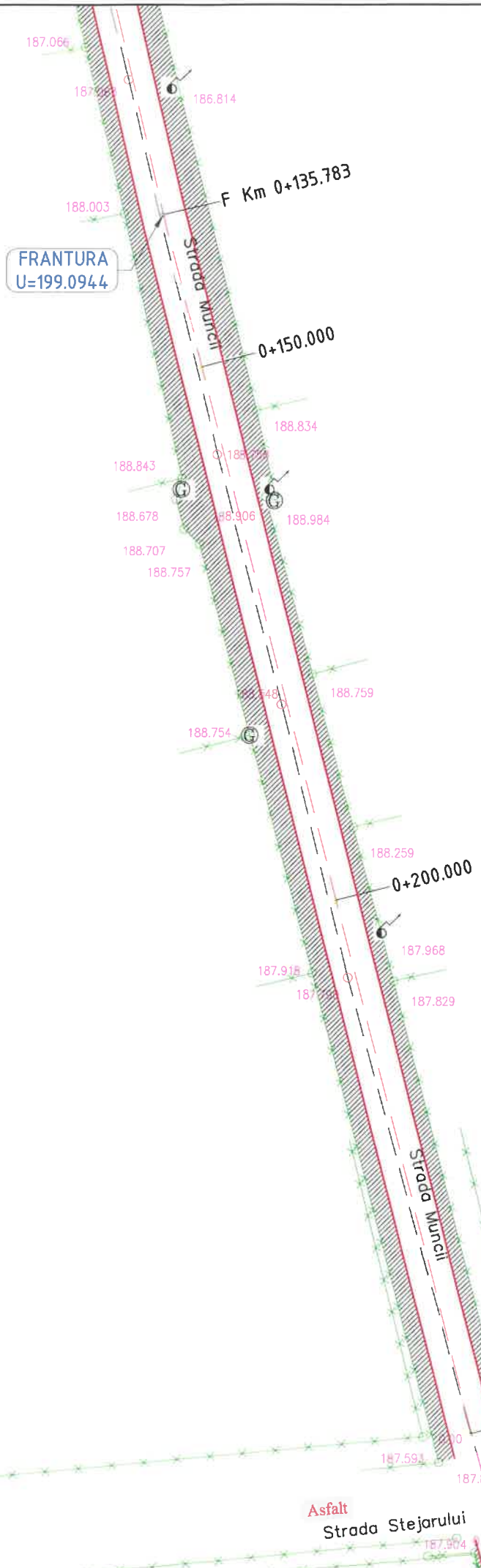
- stalp beton
- stalp din lemn
- Pod (podet) existent
- fantana
- panou existent
- canal
- ciusmea
- tub beton
- retea electrica
- troita
- camin vizitare
- cutie de gaz
- borna kilometrica
- borna hectometrica
- telegraf
- camin telefonie
- copac
- simbol punct
- platforma drum proiectat
- platforma drum existent
- rigola proiectata
- sant existent
- imprejmuire
- taluz

NOTA:
Orice modificare a prezentei planse se face numai cu acordul scris al proiectantului.

NOTA:
Ridicarea topografica a fost pusa la dispozitia proiectantului de catre beneficiar

NOTA:
Orice modificare a prezentei planse se face numai cu acordul scris al proiectantului.

NOTA:
Ridicarea topografică a fost pusă la dispoziția proiectantului de către beneficiar



LEGENDA

	- stalp beton
	- stalp din lemn
	- Pod (podet) existent
	- fantana
	- panou existent
	- canal
	- ciusma
	- tub beton
	- retea electrica
	- troita
	- camin vizitare
	- cutie de gaz
	- borna kilometrica
	- borna hectometrica
	- telegraf
	- camin telefonic
	- copac
	- simbol punct
	- platforma drum proiectat
	- platforma drum existent
	- rigola proiectata
	- sant existent
	- imprejmuire
	- taluz



HARTA CHEIE:



PROIECTANT:

GEO MYKE
J22/1087/1996, CUI 8642901
IASI,
TEL: 0744.116340,
FAX: 031.080.9126
EMAIL: GEO.MYKE@YAHOO.COM

VERIFICATOR:

NUME	
SEMNAȚURA	
CERINȚA	
REFERAT NR. / DATA	

BENEFICIAR:
COMUNA TĂMĂȘENI,
JUDEȚUL NEAMȚ

DENUMIRE PROIECT:

MODERNIZARE STRĂZI PRIN ASFALTARE
ÎN COMUNA TĂMĂȘENI, JUDEȚUL NEAMȚ

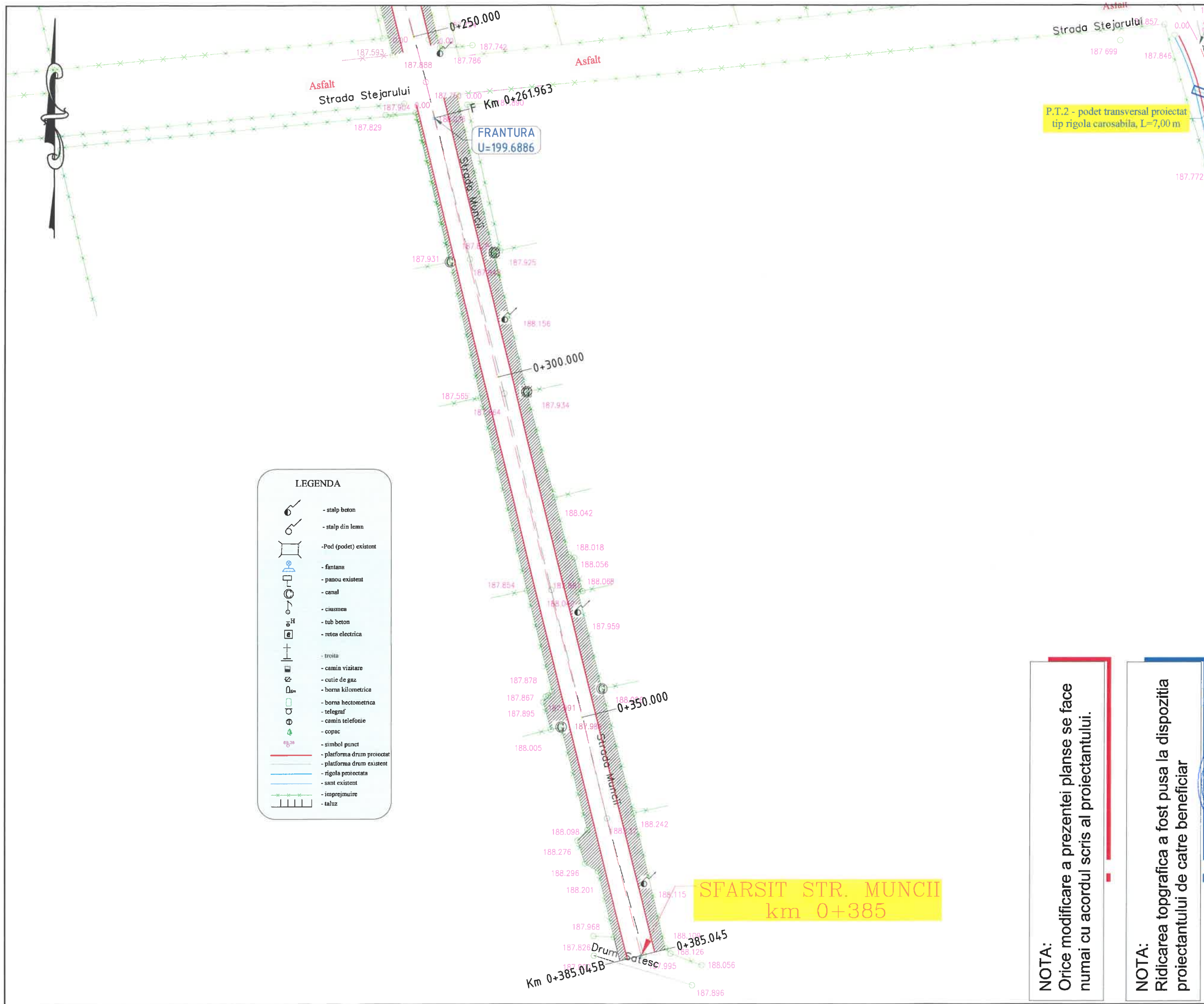
FAZA:

DOCUMENTAȚIE DE AVIZARE
A LUCRĂRILOR DE INTERVENȚIE

DESENAT	ing. Livia DUMITRIU
PROIECTAT	ing. Dragos Ciopate
ȘEF PROIECT	ing. Dragos CIOPATE

DENUMIRE PLANSA:
PLAN DE SITUATIE
STR. MUNCII km 0+000 - 0+385

PLANSĂ NR.:	PL.-1.25
SCARA:	1:500
PROIECT NR.:	0585
DATA:	MARTIE 2022



LEGENDA

	- stalp beton
	- stalp din lemn
	- Pod (podet) existent
	- fontana
	- panou existent
	- canal
	- ciusmea
	- tub beton
	- retea electrica
	- troita
	- camin vizitare
	- cutie de gaz
	- borna kilometrica
	- borna hectometrica
	- telegraf
	- camin telefonie
	- copac
	- simbol punct
	- platforma drum proiectat
	- platforma drum existent
	- rigola protectata
	- sant existent
	- imprezimuire
	- taluz

NOTA:
Orice modificare a prezentei planse se face numai cu acordul scris al proiectantului.

NOTA:
Ridicarea topografica a fost pusa la dispozitia proiectantului de catre beneficiar

HARTA CHEIE:



PROIECTANT:

GEO MYKE
J22/1087/1996, CUI 8642901
IASI,
TEL: 0744.116340,
FAX: 031.080.9126
EMAIL: GEO.MYKE@YAHOO.COM

VERIFICATOR:

NUME	
SEMNAȚURA	
CERINȚA	
REFERAT NR. / DATA	

BENEFICIAR:

**COMUNA TĂMĂȘENI,
JUDEȚUL NEAMȚ**

DENUMIRE PROIECT:

**„MODERNIZARE STRĂZI PRIN ASFALTARE
ÎN COMUNA TĂMĂȘENI, JUDEȚUL NEAMȚ”**

FAZA:

**DOCUMENTAȚIE DE AVIZARE
A LUCRĂRILOR DE INTERVENȚIE**

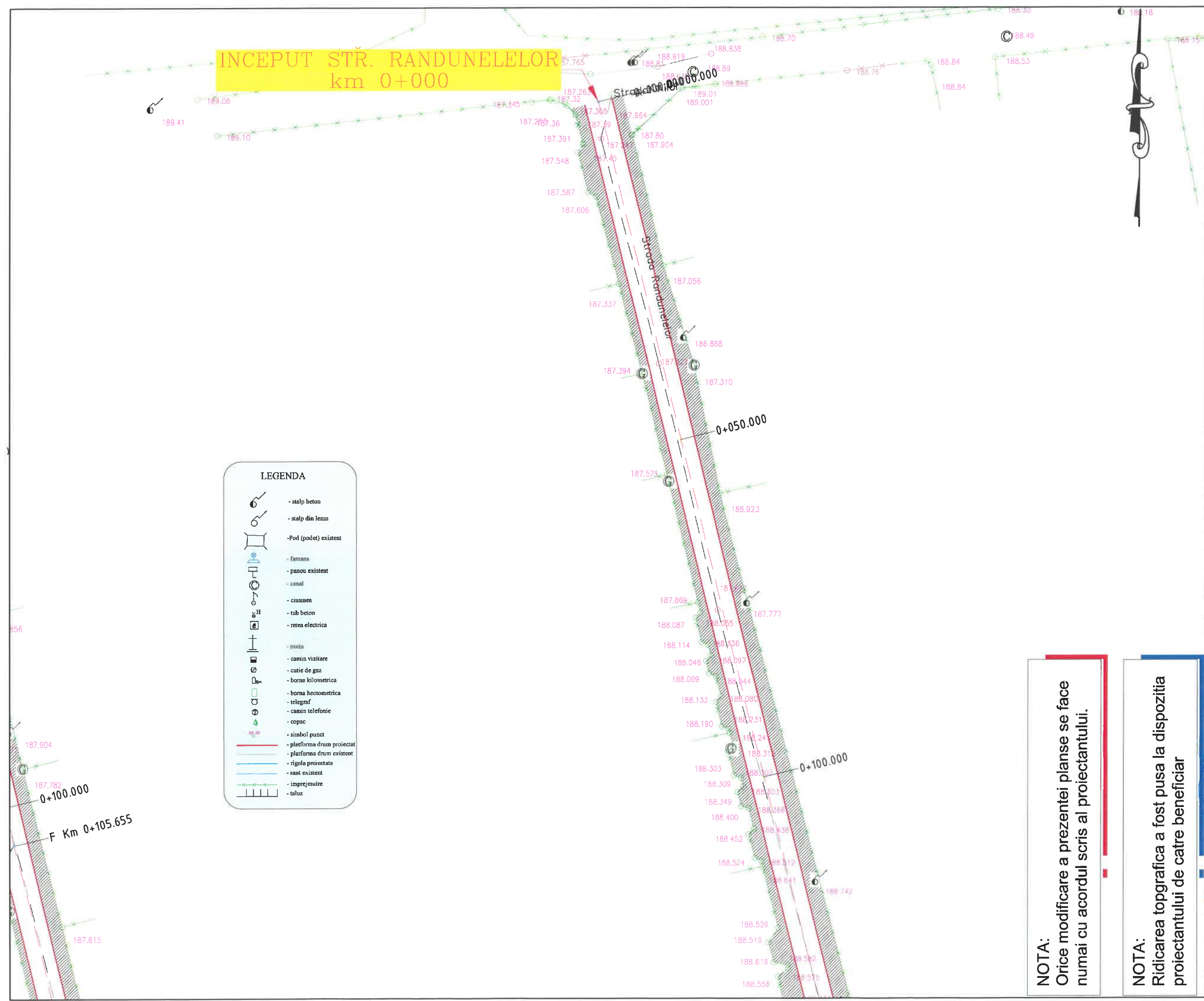
DESENAT	
ing. Livia DUMITRIU	<i>Livia Dumitriu</i>
PROIECTAT	
ing. Dragos Ciopote	<i>Dragos Ciopote</i>
ȘEF PROIECT	
ing. Dragos CIOPATE	<i>Dragos Ciopate</i>

DENUMIRE PLANSA:
PLAN DE SITUATIE
STR. MUNCII km 0+000 - 0+385

PLANSĂ NR.:	PL.-1.26
SCARA:	1:500
PROIECT NR.:	0585
DATA:	MARTIE 2022

**SFARSIT STR. MUNCII
km 0+385**

**INCEPUT STR. RANDUNELELOR
km 0+000**



LEGENDA

	- stalp beton
	- stalp din lemn
	- Pod (podet) existent
	- fantana
	- panou existent
	- canal
	- ciusmea
	- tub beton
	- retea electrica
	- troita
	- camin vizitare
	- cutie de gaz
	- borna kilometrica
	- borna hectometrica
	- telegraf
	- camin telefonic
	- copac
	- simbol punct
	- platforma drum proiectat
	- platforma drum existent
	- rigola proiectata
	- sant existent
	- imprejmuire
	- taluz

NOTA:
Orice modificare a prezentei planse se face numai cu acordul scris al proiectantului.

NOTA:
Ridicarea topografica a fost pusa la dispozitia proiectantului de catre beneficiar

HARTA CHEIE:



PROIECTANT:

GEO MYKE
J22/1087/1996, CUI 8642901
Iasi,
TEL:0744.116340,
FAX: 031.080 91 26
EMAIL: GEO.MYKE@YAHOO.COM

VERIFICATOR:

NUME	
SEMNĂTURA	
CERINȚA	
REFERAT NR. / DATA	

BENEFICIAR:

**COMUNA TĂMĂȘENI,
JUDEȚUL NEAMȚ**

DENUMIRE PROIECT:

**„MODERNIZARE STRĂZI PRIN ASFALTARE
ÎN COMUNA TĂMĂȘENI, JUDEȚUL NEAMȚ”**

FAZA:

**DOCUMENTAȚIE DE AVIZARE
A LUCRĂRILOR DE INTERVENȚIE**

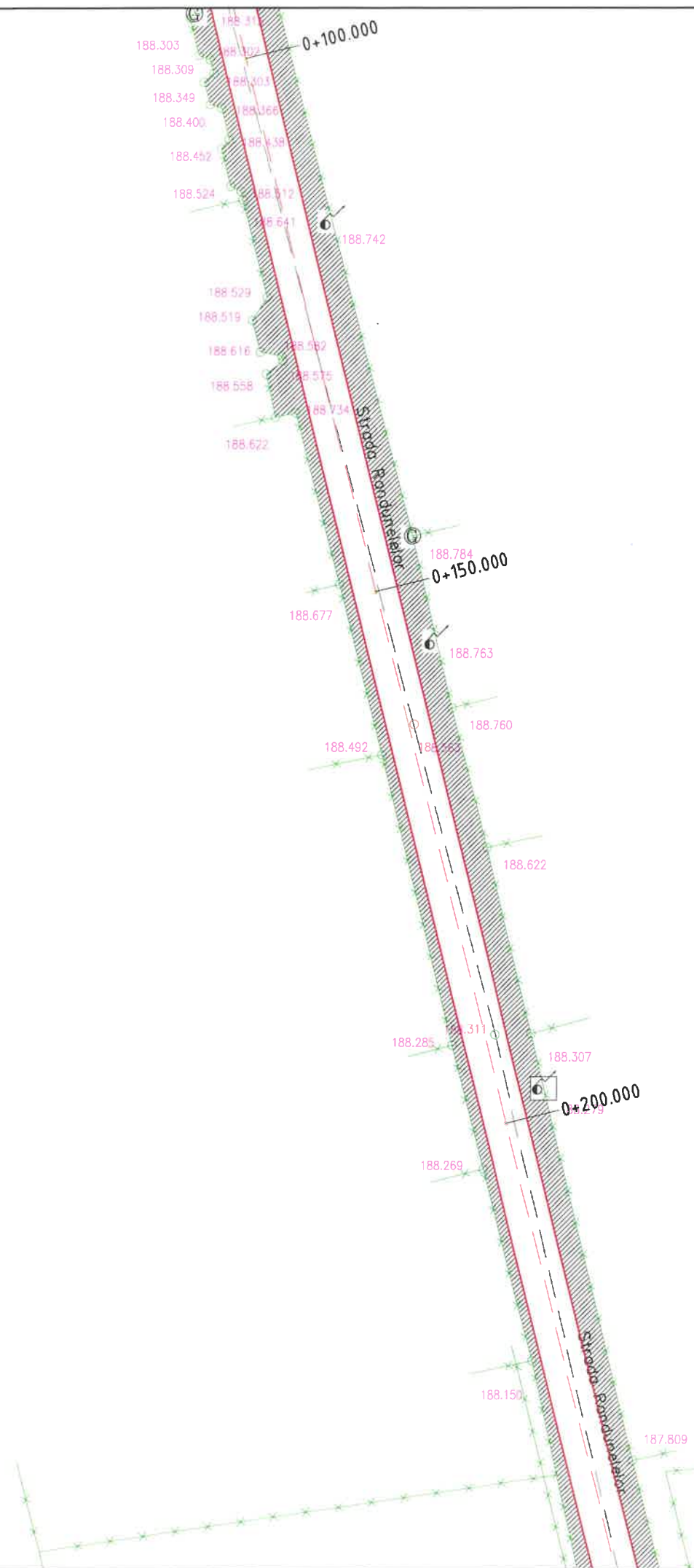
DESENAT	
ing. Livia DUMITRIU	<i>L. Dumitriu</i>
PROIECTAT	
ing. Dragos Ciopate	<i>D. Ciopate</i>
ȘEF PROIECT	
ing. Dragos CIOPATE	<i>D. Ciopate</i>

**DENUMIRE PLANSA:
PLAN DE SITUATIE
STR. RANDUNELELOR km 0+000 - 0+387**

PLANSA NR.:	PL.-1.27
SCARA:	1:500
PROIECT NR.:	0585
DATA:	MARTIE 2022

NOTA:
Orice modificare a prezentei planse se face numai cu acordul scris al proiectantului.

NOTA:
Ridicarea topografica a fost pusa la dispozitia proiectantului de catre beneficiar



LEGENDA

	- stalp beton
	- stalp din lemn
	- Pod (podet) existent
	- fantana
	- panou existent
	- canal
	- ciusmen
	- tub beton
	- retea electrica
	- troita
	- camin vizitare
	- cutie de gaz
	- borna kilometrica
	- borna hectometrica
	- telegraf
	- camin telefonic
	- copac
	- simbol punct
	- platforma drum proiectat
	- platforma drum existent
	- rigola proiectata
	- sant existent
	- imprezimuire
	- taluz

HARTA CHEIE:



PROIECTANT:

GEO MYKE
J22/1087/1996, CUI 8642901
IASI,
TEL: 0744.116340,
FAX: 031.080.9126
EMAIL: GEO.MYKE@YAHOO.COM

VERIFICATOR:

NUME	
SEMNATURA	
CERINȚA	
REFERAT NR. / DATA	

BENEFICIAR:
COMUNA TĂMĂȘENI,
JUDEȚUL NEAMȚ

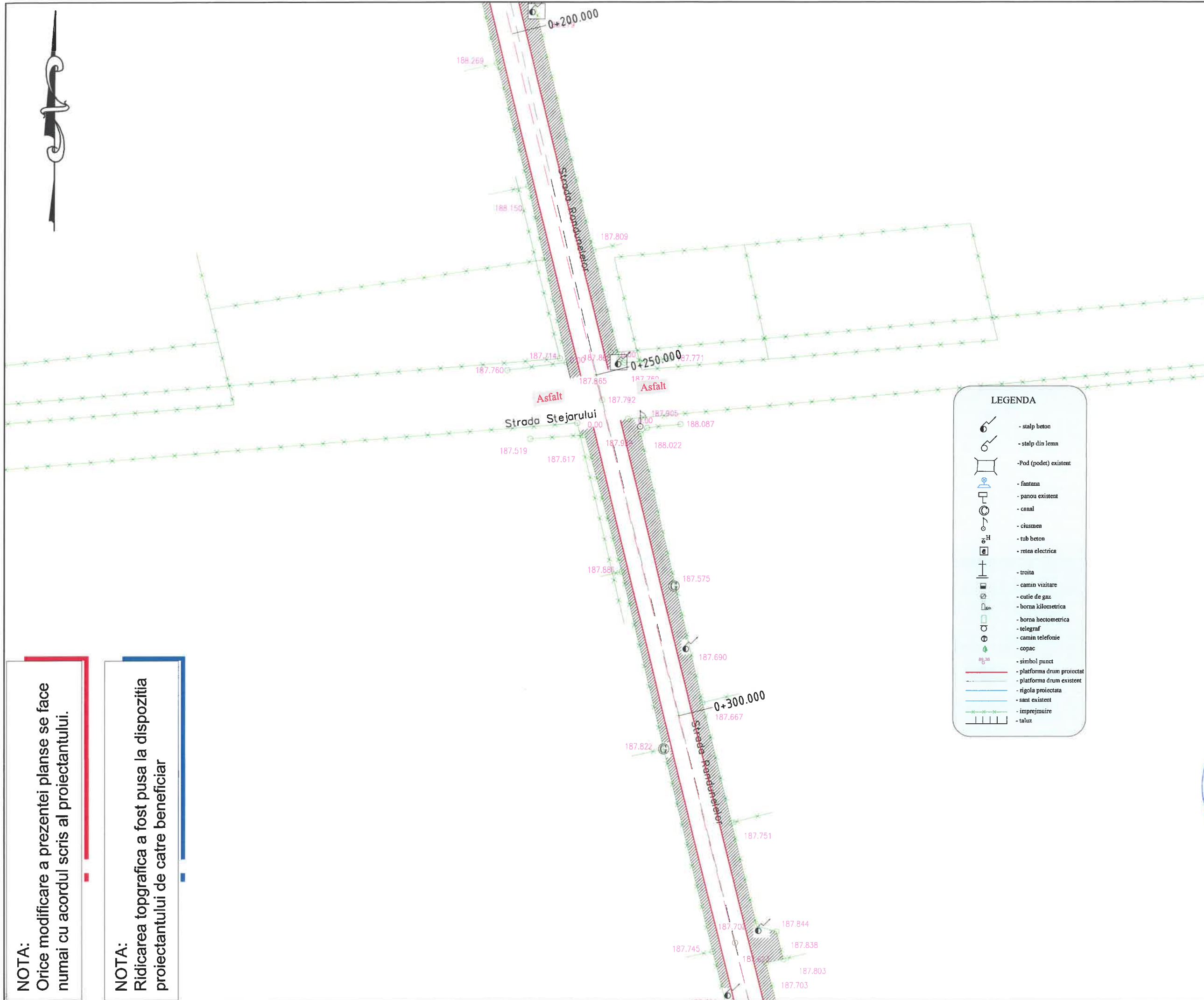
DENUMIRE PROIECT:
MODERNIZARE STRĂZI PRIN ASFALTARE
ÎN COMUNA TĂMĂȘENI, JUDEȚUL NEAMȚ

FAZA:
DOCUMENTAȚIE DE AVIZARE
A LUCRĂRILOR DE INTERVENȚIE

DESENAT	ing. Livia DUMITRIU
PROIECTAT	ing. Dragoș Ciopate
ȘEF PROIECT	ing. Dragoș CIOPATE

DENUMIRE PLANSA:
PLAN DE SITUATIE
STR. RANDUNELOR km 0+000 - 0+387

PLANSA NR.:	PL.-1.28
SCARA:	1:500
PROIECT NR.:	0585
DATA:	MARTIE 2022



NOTA:
Orice modificare a prezentei planse se face numai cu acordul scris al proiectantului.

NOTA:
Ridicarea topografica a fost pusa la dispozitia proiectantului de catre beneficiar

HARTA CHEIE:



PROIECTANT:

GEO MYKE
J22/1087/1996, CUI 8642901
IASI,
TEL: 0744.116340,
FAX: 031.080.91.26
EMAIL: GEO.MYKE@YAHOO.COM

VERIFICATOR:

NUME
SEMNĂTURA
CERINȚA
REFERAT NR. / DATA

BENEFICIAR:
COMUNA TĂMĂȘENI,
JUDEȚUL NEAMȚ

DENUMIRE PROIECT:
„MODERNIZARE STRĂZI PRIN ASFALTARE
ÎN COMUNA TĂMĂȘENI, JUDEȚUL NEAMȚ”

FAZA:
DOCUMENTAȚIE DE AVIZARE
A LUCRĂRILOR DE INTERVENȚIE

DESENAT
ing. Livia DUMITRIU
PROIECTAT
ing. Dragos Ciopate
ȘEF PROIECT
ing. Dragos CIOPATE

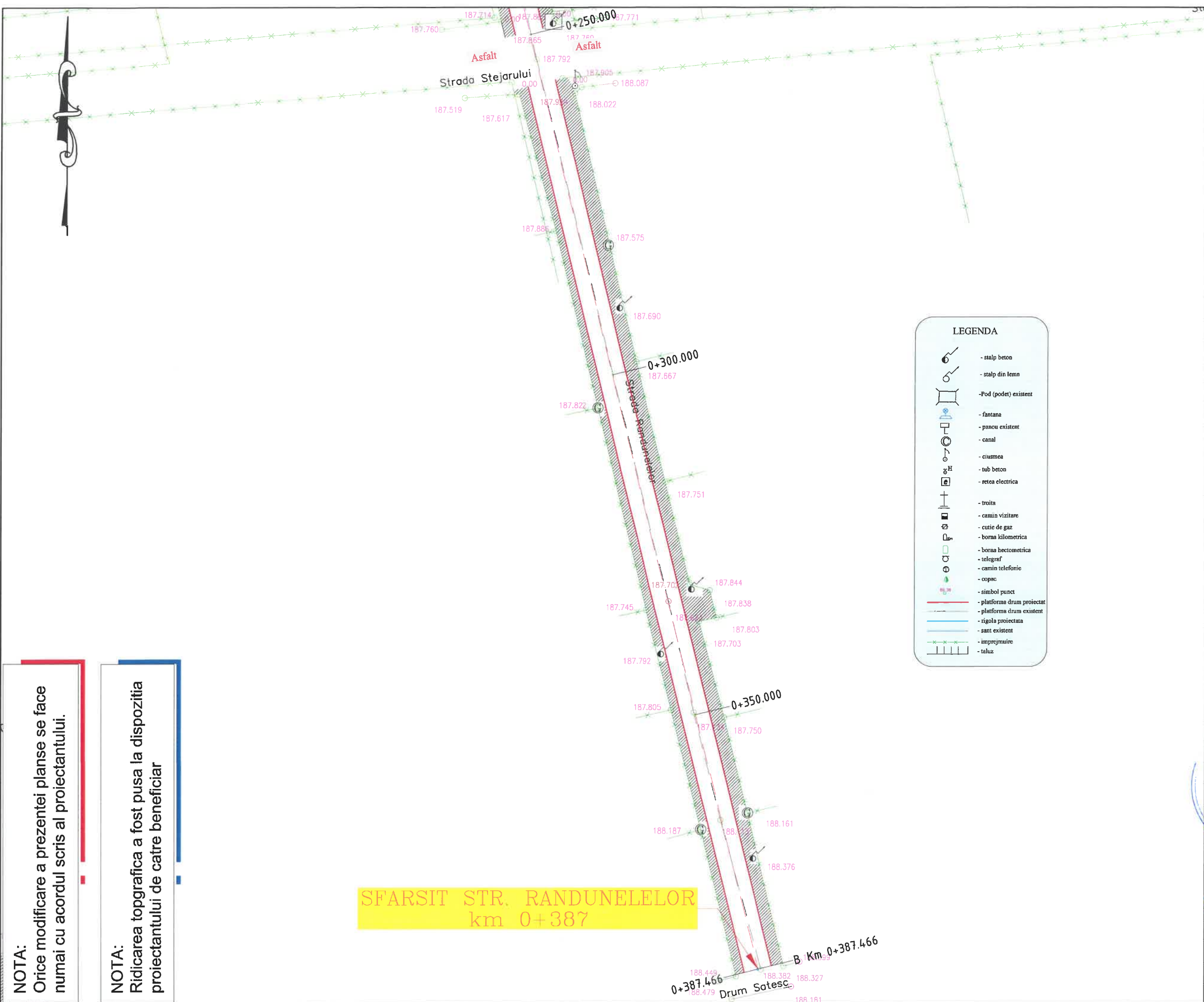
DENUMIRE PLANSA:
PLAN DE SITUATIE
STR. RANDUNELELOR km 0+000 - 0+387

PLANSA NR.: PL.-1.29
SCARA: 1:500
PROIECT NR.: 0585
DATA: MARTIE 2022

NOTA:
Orice modificare a prezentei planse se face numai cu acordul scris al proiectantului.

NOTA:
Ridicarea topografica a fost pusa la dispozitia proiectantului de catre beneficiar

**SFARSIT STR. RANDUNELELOR
km 0+387**



LEGENDA

	- stalp beton
	- stalp din lemn
	- Pod (podet) existent
	- fântana
	- panou existent
	- canal
	- ciusmea
	- tub beton
	- retea electrica
	- troita
	- camin vizitare
	- cutie de gaz
	- borna kilometrica
	- borna hectometrica
	- telegraf
	- camin telefonie
	- copac
	- simbol punct
	- platforma drum proiectat
	- platforma drum existent
	- rigola proiectata
	- sant existent
	- imprejmuire
	- taluz

HARTA CHEIE:



PROIECTANT:

GEO MYKE
J22/1087/1996, CUI 8642901
IASI,
TEL: 0744.116340,
FAX: 031.080.91.26
EMAIL: GEO.MYKE@YAHOO.COM

VERIFICATOR:

NUME	
SEMŢATURA	
CERINŢA	
REFERAT NR. / DATA	

BENEFICIAR:
**COMUNA TĂMĂŞENI,
JUDEŢUL NEAMŢ**

DENUMIRE PROIECT:

**MODERNIZARE STRĂZI PRIN ASFALTARE
ÎN COMUNA TĂMĂŞENI, JUDEŢUL NEAMŢ**

FAZA:

**DOCUMENTAŢIE DE AVIZARE
A LUCRĂRILOR DE INTERVENŢIE**

DESENAT	ing. Livia DUMITRIU
PROIECTAT	ing. Dragos Ciopate
ŞEF PROIECT	ing. Dragos CIOPATE

DENUMIRE PLANSA:
PLAN DE SITUATIE
STR. RANDUNELELOR km 0+000 - 0+387

PLANSA NR.:	PL.-1.30
SCARA:	1:500
PROIECT NR.:	0585
DATA:	MARTIE 2022

HARTA CHEIE:**PROIECTANT:**

J22/1087/1996, CUI 8642901
IASI,
TEL: 0744.116340,
FAX: 031.080 91 26
EMAIL: GEO.MYKE@YAHOO.COM

VERIFICATOR:

NUME

SEMĂNTURA

CERINȚA

REFERAT NR. / DATA

BENEFICIAR:

COMUNA TĂMĂȘENI,
JUDEȚUL NEAMȚ

DENUMIRE PROIECT:

MODERNIZARE STRĂZI PRIN ASFALTARE
ÎN COMUNA TĂMĂȘENI, JUDEȚUL NEAMȚ

FAZA:

DOCUMENTAȚIE DE AVIZARE
A LUCRĂRILOR DE INTERVENȚIE

DESENAT

ing. Livia DUMITRIU

PROIECTAT

ing. Dragos Ciopate

ȘEF PROIECT

ing. Dragos CIOPATE

DENUMIRE PLANSA:

PLAN DE SITUATIE

STR. CORBULUI km 0+000 - 0+418

PLANSĂ NR.: PL.-1.31

SCARA: 1:500

PROIECT NR.: 0585

DATA: MARTIE 2022

INCEPUT STR. CORBULUI
km 0+000

188.042
188.585
0+000.000
188.947
Strada Viilor
188.658
188.553
188.376
Km 0+000.000A

187.744
0+050.000
188.022

187.878
187.856

187.676
187.677
187.701
187.714
187.660
187.904
187.782
0+100.000

FRANTURA
U=199.5754

187.802
187.815

187.791

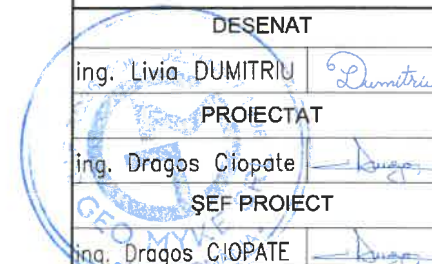
F Km 0+105.655

INCEPUT STR. RANDUNELEI
km 0+000

189.41

189.08

189.10



NOTA:
Orice modificare a prezentei planse se face numai cu acordul scris al proiectantului.

NOTA:
Ridicarea topografică a fost pusă la dispoziția proiectantului de către beneficiar

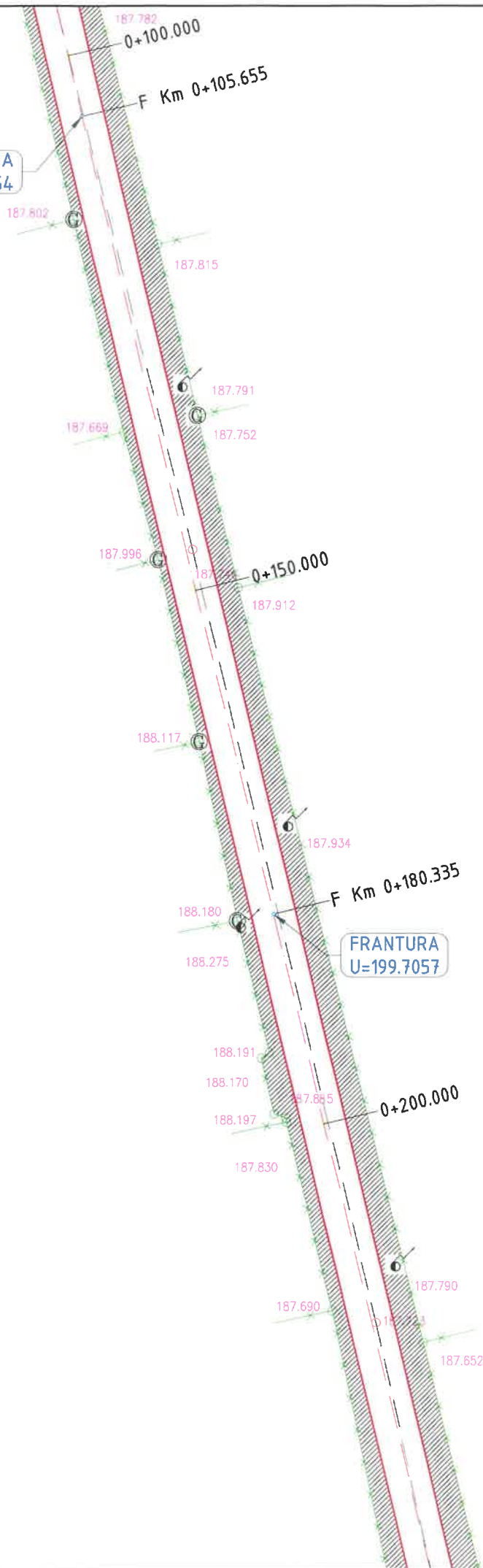
LEGENDA	
	- stalp beton
	- stalp din lemn
	- Pod (podet) existent
	- fantana
	- panou existent
	- canal
	- ciustmea
	- tub beton
	- retea electrica
	- troita
	- camin vizitare
	- cutie de gaz
	- borna kilometrica
	- borna hectometrica
	- telegraf
	- camin telefonie
	- copac
	- simbol punct
	- platforma drum proiectat
	- platforma drum existent
	- rigola proiectata
	- sant existent
	- imprejmuire
	- taluz



NOTA:
Orice modificare a prezentei planse se face numai cu acordul scris al proiectantului.

NOTA:
Ridicarea topografica a fost pusa la dispozitia proiectantului de catre beneficiar

FRANTURA
U=199.5754



LEGENDA

	- stalp beton
	- stalp din lemn
	- Pod (podet) existent
	- fantana
	- panou existent
	- canal
	- ciusmea
	- tub beton
	- retea electrica
	- troita
	- camin vizitare
	- cutie de gaz
	- borna kilometrica
	- borna hectometrica
	- telegraf
	- camin telefonie
	- copac
	- simbol punct
	- platforma drum proiectat
	- platforma drum existent
	- rigola proiectata
	- sant existent
	- imprejmuire
	- taluz

HARTA CHEIE:



PROIECTANT:



J22/1087/1996, CUI 8642901
Iasi,
TEL:0744.116340,
FAX: 031. 080 91 26
EMAIL: GEO.MYKE@YAHOO.COM

VERIFICATOR:

NUME	
SEMNAȚURA	
CERINȚA	
REFERAT NR. / DATA	

BENEFICIAR:
COMUNA TĂMĂȘENI,
JUDEȚUL NEAMȚ

DENUMIRE PROIECT:

„MODERNIZARE STRĂZI PRIN ASFALTARE
ÎN COMUNA TĂMĂȘENI, JUDEȚUL NEAMȚ”

FAZA:

DOCUMENTAȚIE DE AVIZARE
A LUCRĂRILOR DE INTERVENȚIE

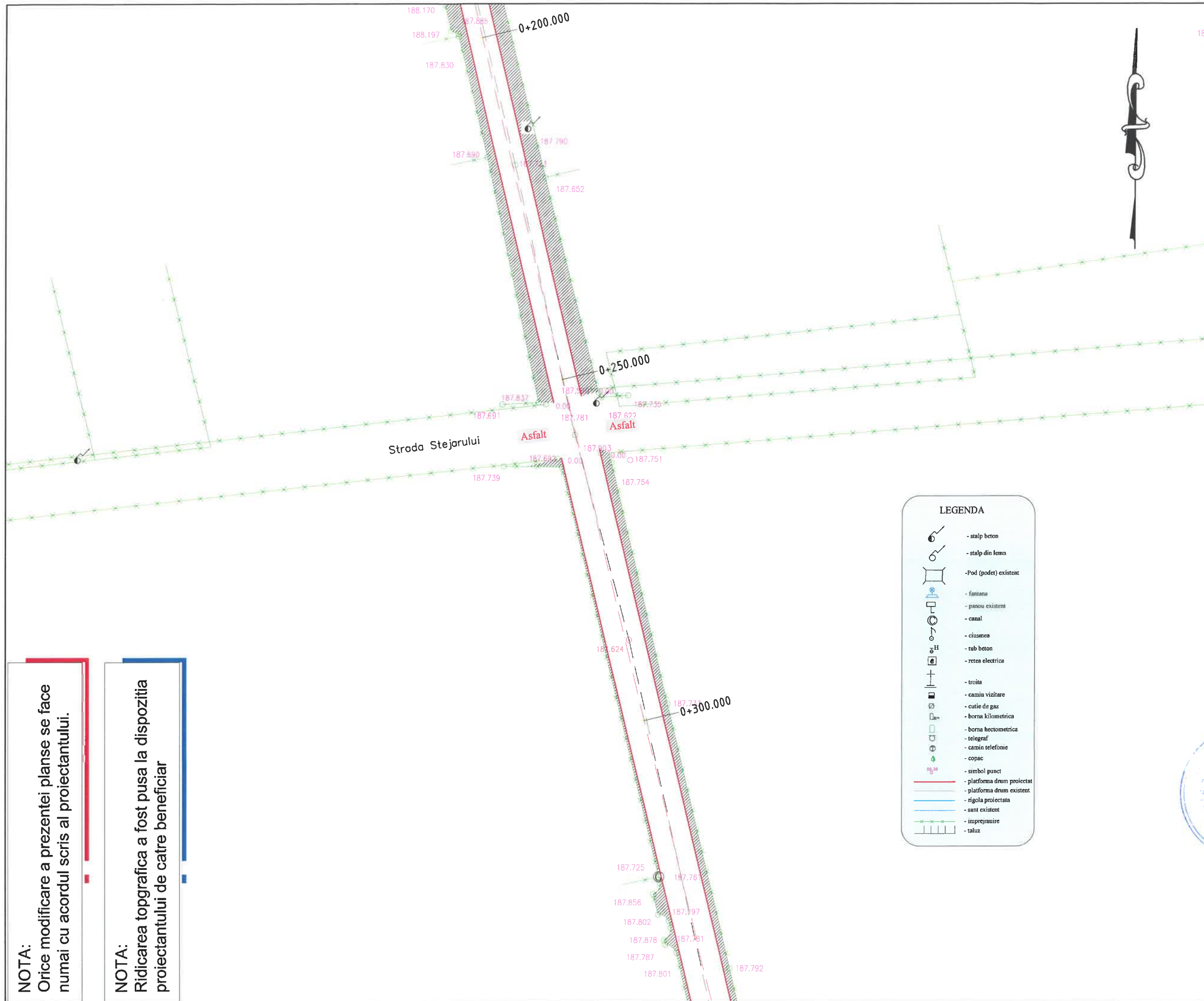
DESENAT	ing. Livia DUMITRIU	
PROIECTAT	ing. Dragos Ciopate	
ȘEF PROIECT	ing. Dragos CIOPATE	

DENUMIRE PLANSA:
PLAN DE SITUATIE
STR. CORBULUI km 0+000 - 0+418

PLANSA NR.:	PL.-1.32
SCARA:	1:500
PROIECT NR.:	0585
DATA:	MARTIE 2022

NOTA:
Orice modificare a prezentei planse se face numai cu acordul scris al proiectantului.

NOTA:
Ridicarea topografica a fost pusa la dispozitia proiectantului de catre beneficiar



HARTA CHEIE:



PROIECTANT:

GEO MYKE
J22/1087/1996, CUI 8642901
Iasi,
TEL: 0744.116340,
FAX: 031.080.9126
EMAIL: GEO.MYKE@YAHOO.COM

VERIFICATOR:

NUME
SEMNAȚURA
CERINȚA
REFERAT NR. / DATA

BENEFICIAR:
COMUNA TĂMĂȘENI,
JUDEȚUL NEAMȚ

DENUMIRE PROIECT:

MODERNIZARE STRĂZI PRIN ASFALTARE
ÎN COMUNA TĂMĂȘENI, JUDEȚUL NEAMȚ

FAZA:

DOCUMENTAȚIE DE AVIZARE
A LUCRĂRILOR DE INTERVENȚIE

DESENAT
ing. Livia DUMITRIU
PROIECTAT
ing. Dragos Ciopate
ȘEF PROIECT
ing. Dragos CIOPATE

DENUMIRE PLANSA:
PLAN DE SITUATIE
STR. CORBULUI km 0+000 - 0+418

PLANSA NR.: PL.-1.33
SCARA: 1:500
PROIECT NR.: 0585
DATA: MARTIE 2022

NOTA:

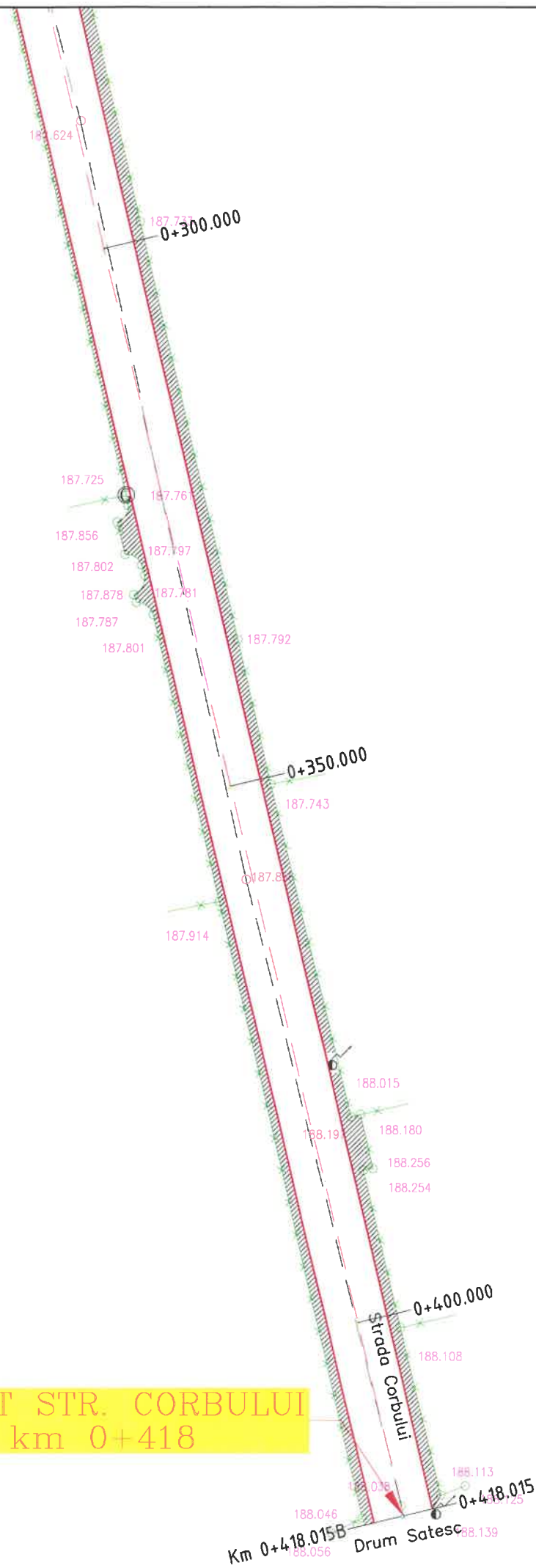
Orice modificare a prezentei planse se face numai cu acordul scris al proiectantului.

NOTA:

Ridicarea topografica a fost pusa la dispozitia proiectantului de catre beneficiar

SFARSIT STR. CORBULUI
km 0+418

SFARSIT STR.
km



LEGENDA	
	- stalp beton
	- stalp din lemn
	- Pod (podet) existent
	- fantana
	- panou existent
	- canal
	- crusteaa
	- tub beton
	- retea electrica
	- trotua
	- camin vizitare
	- cutie de gaz
	- borna kilometrica
	- borna hectometrica
	- telegraf
	- camin telefonic
	- copac
	- simbol punct
	- platforma drum proiectat
	- platforma drum existent
	- rigola proiectata
	- sant existent
	- imprejmuire
	- taluz

HARTA CHEIE:



PROIECTANT:



J22/1087/1996, CUI 8642901
IASI,
TEL: 0744.116340,
FAX: 031.080.9126
EMAIL: GEO.MYKE@YAHOO.COM

VERIFICATOR:

NUME	
SEMNAȚURA	
CERINȚA	
REFERAT NR. / DATA	

BENEFICIAR:
COMUNA TĂMĂȘENI,
JUDEȚUL NEAMȚ

DENUMIRE PROIECT:
MODERNIZARE STRĂZI PRIN ASFALTARE
ÎN COMUNA TĂMĂȘENI, JUDEȚUL NEAMȚ

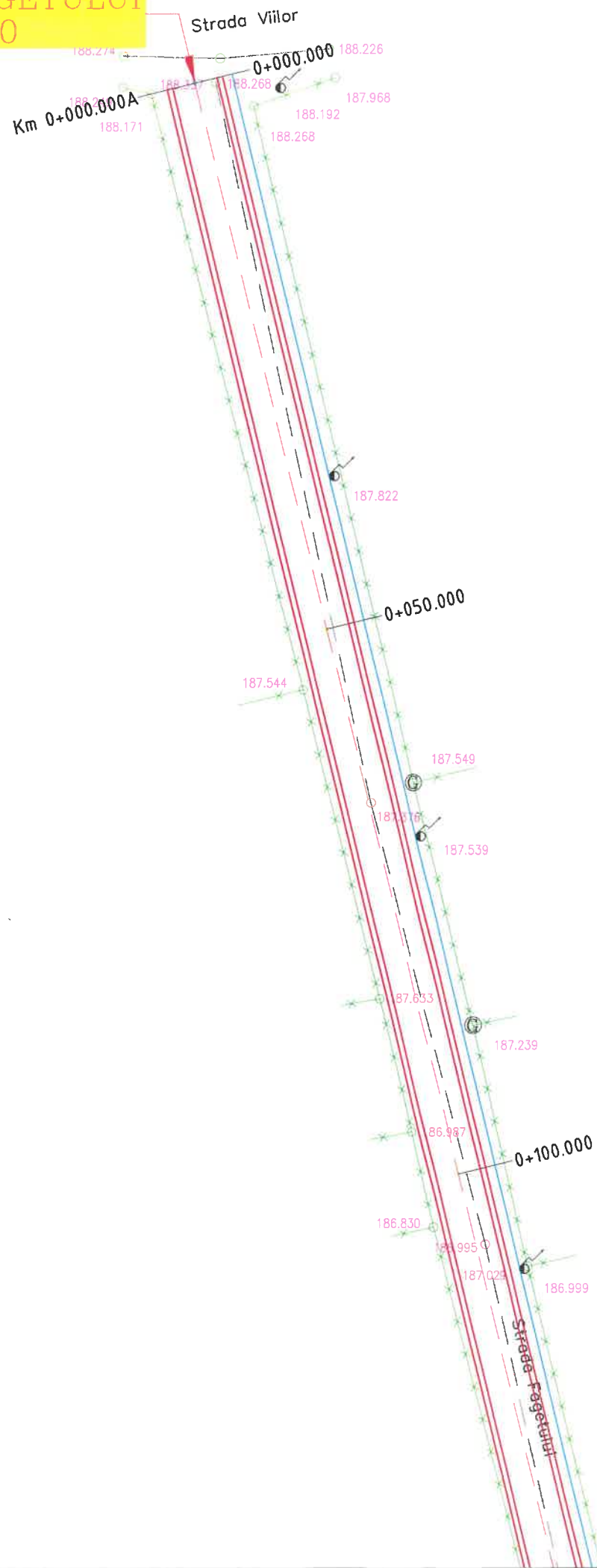
FAZA:
DOCUMENTAȚIE DE AVIZARE
A LUCRĂRILOR DE INTERVENȚIE

DESENAT	ing. Liviu DUMITRIU
PROIECTAT	ing. Dragos Ciopate
ȘEF PROIECT	ing. Dragos CIOPATE

DENUMIRE PLANSA:
PLAN DE SITUATIE
STR. CORBULUI km 0+000 - 0+418

PLANSA NR.:	PL.-1.34
SCARA:	1:500
PROIECT NR.:	0585
DATA:	MARTIE 2022

**INCEPUT STR. FAGETULUI
km 0+000**

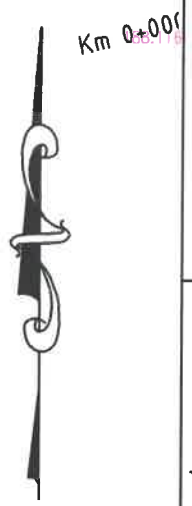


LEGENDA

- stalp beton
- stalp din lemn
- Pod (podet) existent
- fantana
- panou existent
- canal
- ciusmea
- tub beton
- retea electrica
- troita
- camin vizitare
- cutie de gaz
- borma kilometrica
- borma hectometrica
- telegraf
- camin telefonie
- copac
- simbol punct
- platforma drum proiectat
- platforma drum existent
- rigola proiectata
- sant existent
- imprejmuire
- taluz

NOTA:
Orice modificare a prezentei planse se face numai cu acordul scris al proiectantului.

NOTA:
Ridicarea topografica a fost pusa la dispozitia proiectantului de catre beneficiar



PROIECTANT:
GEO MYKE
 J22/1087/1996, CUI 8642901
 IASI,
 TEL: 0744.116340,
 FAX: 031.080.9126
 EMAIL: GEO.MYKE@YAHOO.COM

VERIFICATOR:
 NUME _____
 SEMNĂTURA _____
 CERINȚA _____
 REFERAT NR. / DATA _____

BENEFICIAR:
**COMUNA TĂMĂȘENI,
 JUDEȚUL NEAMȚ**

DENUMIRE PROIECT:
**MODERNIZARE STRĂZI PRIN ASFALTARE
 ÎN COMUNA TĂMĂȘENI, JUDEȚUL NEAMȚ**

FAZA:
**DOCUMENTAȚIE DE AVIZARE
 A LUCRĂRILOR DE INTERVENȚIE**

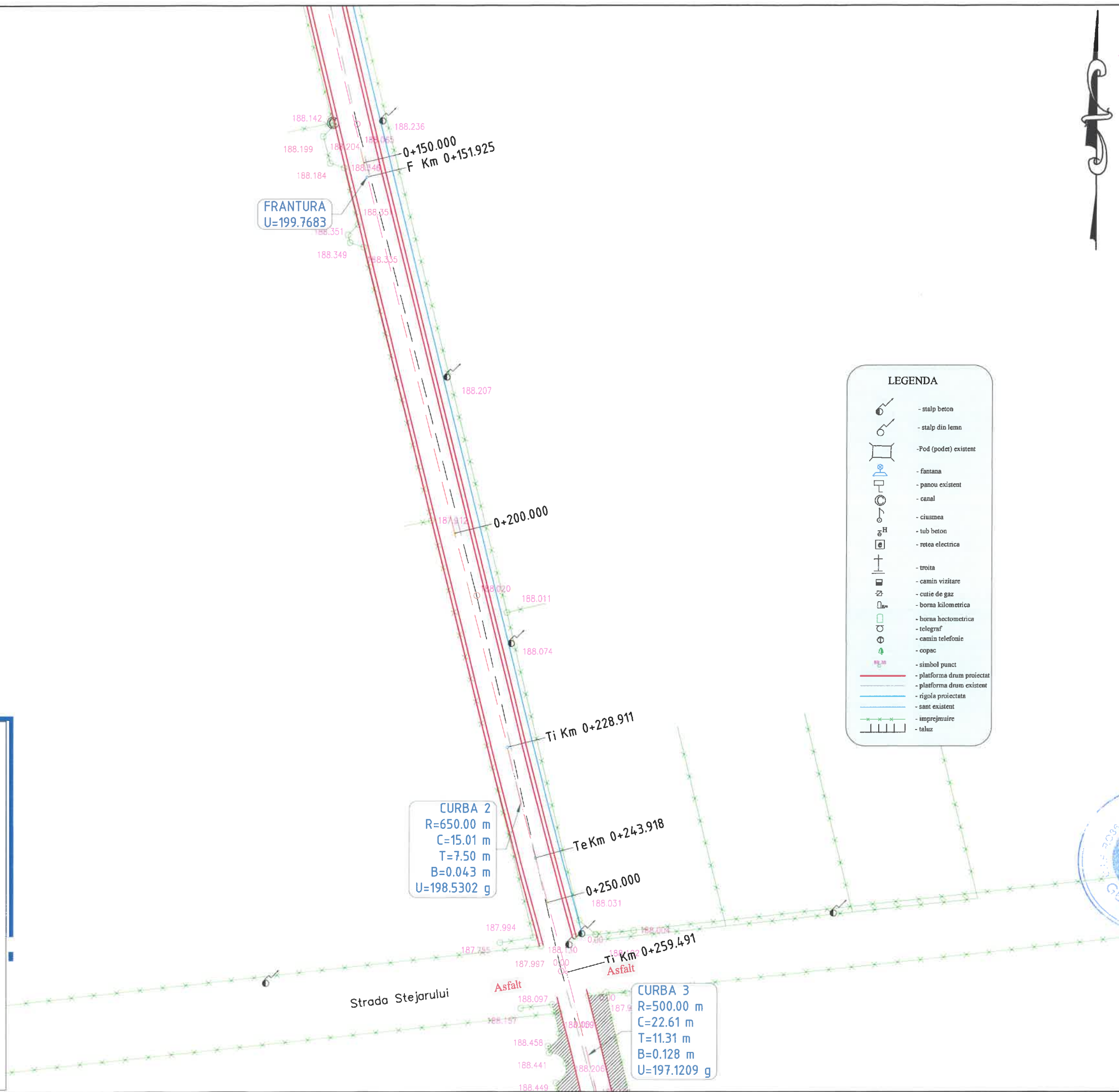
DESENAT	
ing. Livia DUMITRIU	
PROIECTAT	
ing. Dragos Ciopate	
ȘEF PROIECT	
ing. Dragos CIOPATE	

DENUMIRE PLANSA:
**PLAN DE SITUATIE
 STR.FAGETULUI km 0+000 - 0+479**

PLANSA NR.: PL.-1.35
 SCARA: 1:500
 PROIECT NR.: 0585
 DATA: MARTIE 2022

NOTA:
Orice modificare a prezentei planse se face numai cu acordul scris al proiectantului.

NOTA:
Ridicarea topografica a fost pusa la dispozitia proiectantului de catre beneficiar



HARTA CHEIE:



PROIECTANT:



GEO MYKE
J22/1087/1996, CUI 8642901
IASI,
TEL: 0744.116340,
FAX: 031.080.9126
EMAIL: GEO.MYKE@YAHOO.COM

VERIFICATOR:

NUME	
SEMŢATURA	
CERINŢA	
REFERAT NR. / DATA	

BENEFICIAR:
COMUNA TĂMĂŞENI,
JUDEŢUL NEAMŢ

DENUMIRE PROIECT:

MODERNIZARE STRĂZI PRIN ASFALTARE
ÎN COMUNA TĂMĂŞENI, JUDEŢUL NEAMŢ

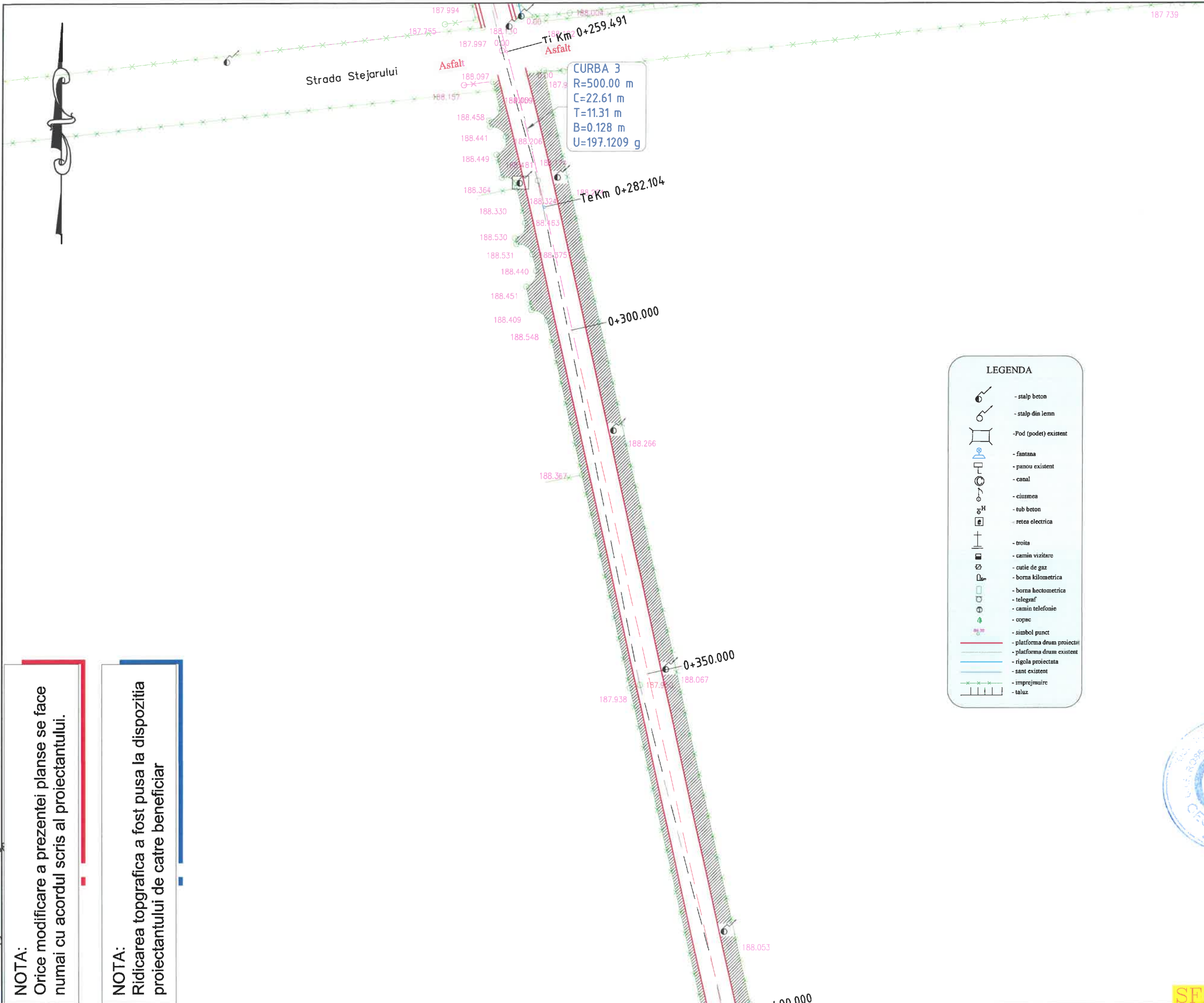
FAZA:

DOCUMENTAŢIE DE AVIZARE
A LUCRĂRILOR DE INTERVENŢIE

DESENAT	ing. Livia DUMITRIU
PROIECTAT	ing. Dragos Ciopate
ŞEF PROIECT	ing. Dragos CIOPATE

DENUMIRE PLANSA:
PLAN DE SITUATIE
STR.FAGETULUI km 0+000 - 0+479

PLANSA NR.:	PL.-1.36
SCARA:	1:500
PROIECT NR.:	0585
DATA:	MARTIE 2022



CURBA 3
 R=500.00 m
 C=22.61 m
 T=11.31 m
 B=0.128 m
 U=197.1209 g

LEGENDA

	- stalp beton
	- stalp din lemn
	- Pod (podet) existent
	- fantana
	- panou existent
	- canal
	- ciusmea
	- tub beton
	- retea electrica
	- troita
	- camin vizitare
	- cutie de gaz
	- borna kilometrica
	- borna hectometrica
	- telegraf
	- camin telefonie
	- copac
	- simbol punct
	- platforma drum proiectat
	- platforma drum existent
	- rigola proiectata
	- sant existent
	- imprejmuire
	- taluz

NOTA:
 Orice modificare a prezentei planse se face numai cu acordul scris al proiectantului.

NOTA:
 Ridicarea topografica a fost pusa la dispozitia proiectantului de catre beneficiar

HARTA CHEIE:



PROIECTANT:

GEO MYKE
 J22/1087/1996, CUI 8642901
 Iasi,
 TEL: 0744.116340,
 FAX: 031.080.9126
 EMAIL: GEO.MYKE@YAHOO.COM

VERIFICATOR:

NUME	
SEMNAȚURA	
CERINȚA	
REFERAT NR. / DATA	

BENEFICIAR:

**COMUNA TĂMĂȘENI,
 JUDEȚUL NEAMȚ**

DENUMIRE PROIECT:

**„MODERNIZARE STRĂZI PRIN ASFALTARE
 ÎN COMUNA TĂMĂȘENI, JUDEȚUL NEAMȚ”**

FAZA:

**DOCUMENTAȚIE DE AVIZARE
 A LUCRĂRILOR DE INTERVENȚIE**

DESENAT	ing. Livia DUMITRIU
PROIECTAT	ing. Dragos Ciopate
ȘEF PROIECT	ing. Dragos CIOPATE

DENUMIRE PLANSA:
PLAN DE SITUATIE
STR.FAGETULUI km 0+000 - 0+479

PLANSĂ NR.:	PL.-1.37
SCARA:	1:500
PROIECT NR.:	0585
DATA:	MARTIE 2022

SFA

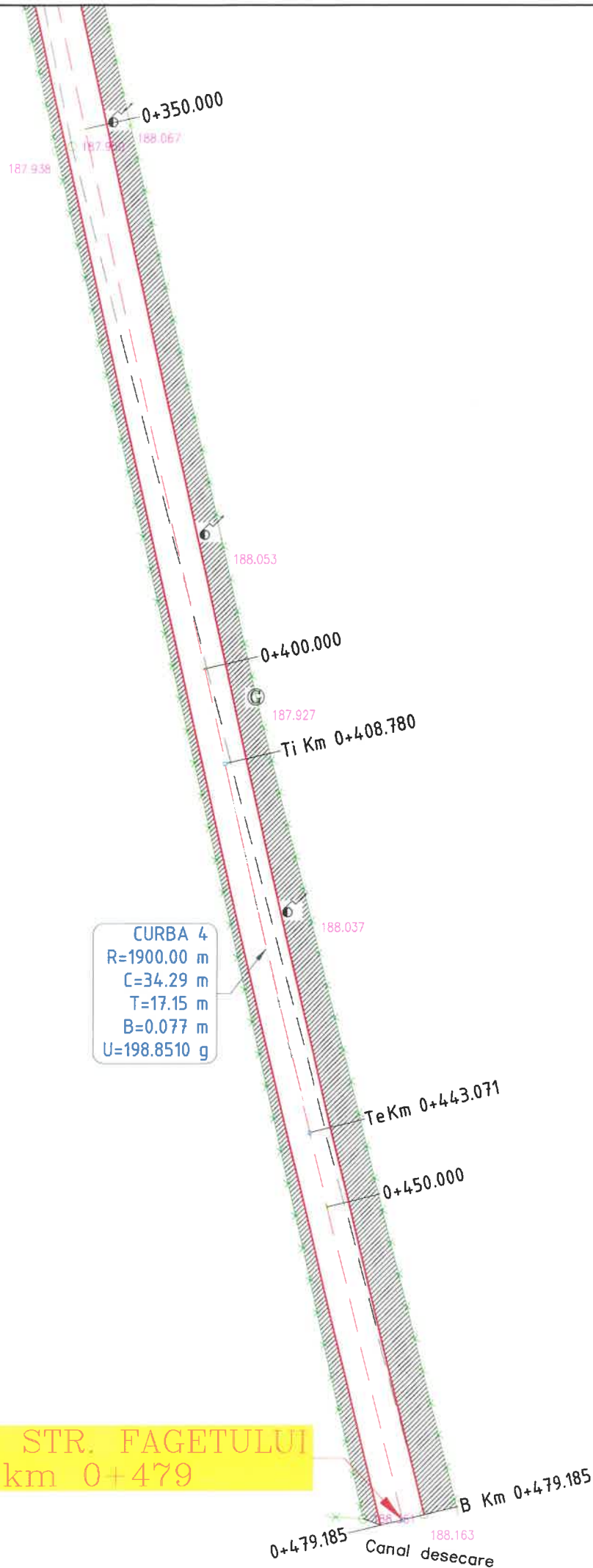
NOTA:

Orice modificare a prezentei planse se face numai cu acordul scris al proiectantului.

NOTA:

Ridicarea topografica a fost pusa la dispozitia proiectantului de catre beneficiar

SFARSIT STR. FAGETULUI
km 0+479



SFARSIT STR. C
km 0+4

LEGENDA

	- stalp beton
	- stalp din lemn
	- Pod (podet) existent
	- fântana
	- panou existent
	- canal
	- ciusmea
	- tub beton
	- retea electrica
	- trotua
	- camin vizitare
	- cutie de gaz
	- borna kilometrica
	- borna hectometrica
	- telegraf
	- camin telefonie
	- copac
	- simbol punct
	- platforma drum proiectat
	- platforma drum existent
	- rigola proiectata
	- sant existent
	- imprejmuire
	- taluz

HARTA CHEIE:



PROIECTANT:

GEO MYKE
J22/1087/1996, CUI 8642901
IASI,
TEL: 0744.116340,
FAX: 031.080.91.26
EMAIL: GEO.MYKE@YAHOO.COM

VERIFICATOR:

NUME	
SEMNĂTURA	
CERINȚA	
REFERAT NR. / DATA	

BENEFICIAR:
COMUNA TĂMĂȘENI,
JUDEȚUL NEAMȚ

DENUMIRE PROIECT:

MODERNIZARE STRĂZI PRIN ASFALTARE
ÎN COMUNA TĂMĂȘENI, JUDEȚUL NEAMȚ

FAZA:

DOCUMENTAȚIE DE AVIZARE
A LUCRĂRILOR DE INTERVENȚIE

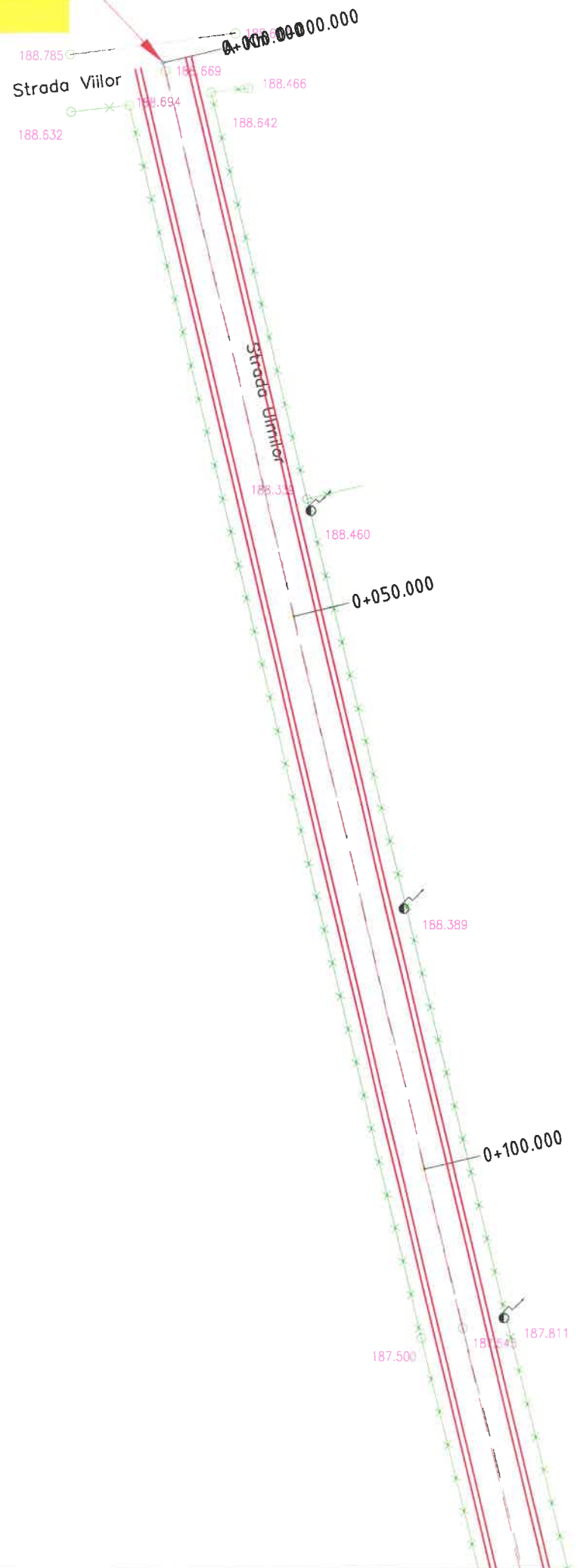
DESENAT	
ing. Livia DUMITRIU	
PROIECTAT	
ing. Dragos Ciopate	
ȘEF PROIECT	
ing. Dragos CIOPATE	

DENUMIRE PLANSA:
PLAN DE SITUATIE
STR.FAGETULUI km 0+000 - 0+479

PLANSA NR.: PL.-1.38
SCARA: 1:500
PROIECT NR.: 0585
DATA: MARTIE 2022



INCEPUT STR. ULMILOR
km 0+000



LEGENDA

	- stalp beton
	- stalp din lemn
	- Pod (podet) existent
	- fantana
	- panou existent
	- canal
	- ciusmea
	- tub beton
	- retea electrica
	- troita
	- camin vizitare
	- cutie de gaz
	- borna kilometrica
	- borna hectometrica
	- telegraf
	- camin telefonie
	- copac
	- simbol punct
	- platforma drum proiectat
	- platforma drum existent
	- rigola proiectata
	- sant existent
	- impregnare
	- taluz

NOTA:
Orice modificare a prezentei planse se face numai cu acordul scris al proiectantului.

NOTA:
Ridicarea topografica a fost pusa la dispozitia proiectantului de catre beneficiar

Km 0+000.000



PROIECTANT:
GEO MYKE
J22/1087/1996, CUI 8642901
IASI,
TEL: 0744.116340,
FAX: 031.080.91.26
EMAIL: GEO.MYKE@YAHOO.COM

VERIFICATOR:
NUME
SEMNATURA
CERINȚA
REFERAT NR. / DATA

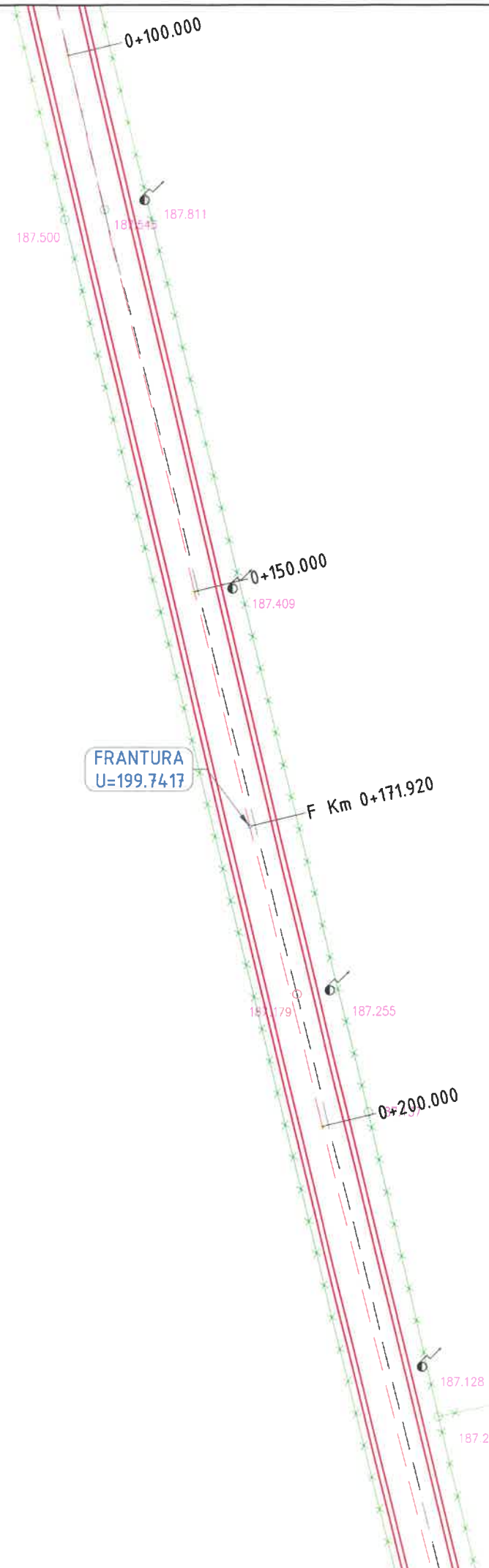
BENEFICIAR:
COMUNA TĂMĂȘENI,
JUDEȚUL NEAMȚ

DENUMIRE PROIECT:
„MODERNIZARE STRĂZI PRIN ASFALTARE
ÎN COMUNA TĂMĂȘENI, JUDEȚUL NEAMȚ”

FAZA:
DOCUMENTAȚIE DE AVIZARE
A LUCRĂRILOR DE INTERVENȚIE

DESENAT	
ing. Livia DUMITRIU	
PROIECTAT	
ing. Dragos Ciopate	
ȘEF PROIECT	
ing. Dragos CIOPATE	

DENUMIRE PLANSA:
PLAN DE SITUATIE
STR. ULMILOR km 0+000 - 0+479
PLANSĂ NR.: PL.-1.39
SCARA: 1:500
PROIECT NR.: 0585
DATA: MARTIE 2022



LEGENDA

	- stalp beton
	- stalp din lemn
	- Pod (podet) existent
	- fontana
	- panou existent
	- canal
	- ciusmea
	- tub beton
	- retea electrica
	- trita
	- camin vizitare
	- cutie de gaz
	- borna kilometrica
	- borna hectometrica
	- telegraf
	- camin telefonic
	- copac
	- simbol punct
	- platforma drum proiectat
	- platforma drum existent
	- rigola proiectata
	- sant existent
	- imprejmuire
	- taluz

NOTA:
Orice modificare a prezentei planse se face numai cu acordul scris al proiectantului.

NOTA:
Ridicarea topografica a fost pusa la dispozitia proiectantului de catre beneficiar

HARTA CHEIE:



PROIECTANT:

GEO MYKE
J22/1087/1996, CUI 8642901
IASI,
TEL: 0744.116340,
FAX: 031.080.91.26
EMAIL: GEO.MYKE@YAHOO.COM

VERIFICATOR:

NUME	
SEMNAȚURA	
CERINȚA	
REFERAT NR. / DATA	

BENEFICIAR:
COMUNA TĂMĂȘENI,
JUDEȚUL NEAMȚ

DENUMIRE PROIECT:

MODERNIZARE STRĂZI PRIN ASFALTARE
ÎN COMUNA TĂMĂȘENI, JUDEȚUL NEAMȚ

FAZA:

DOCUMENTAȚIE DE AVIZARE
A LUCRĂRILOR DE INTERVENȚIE

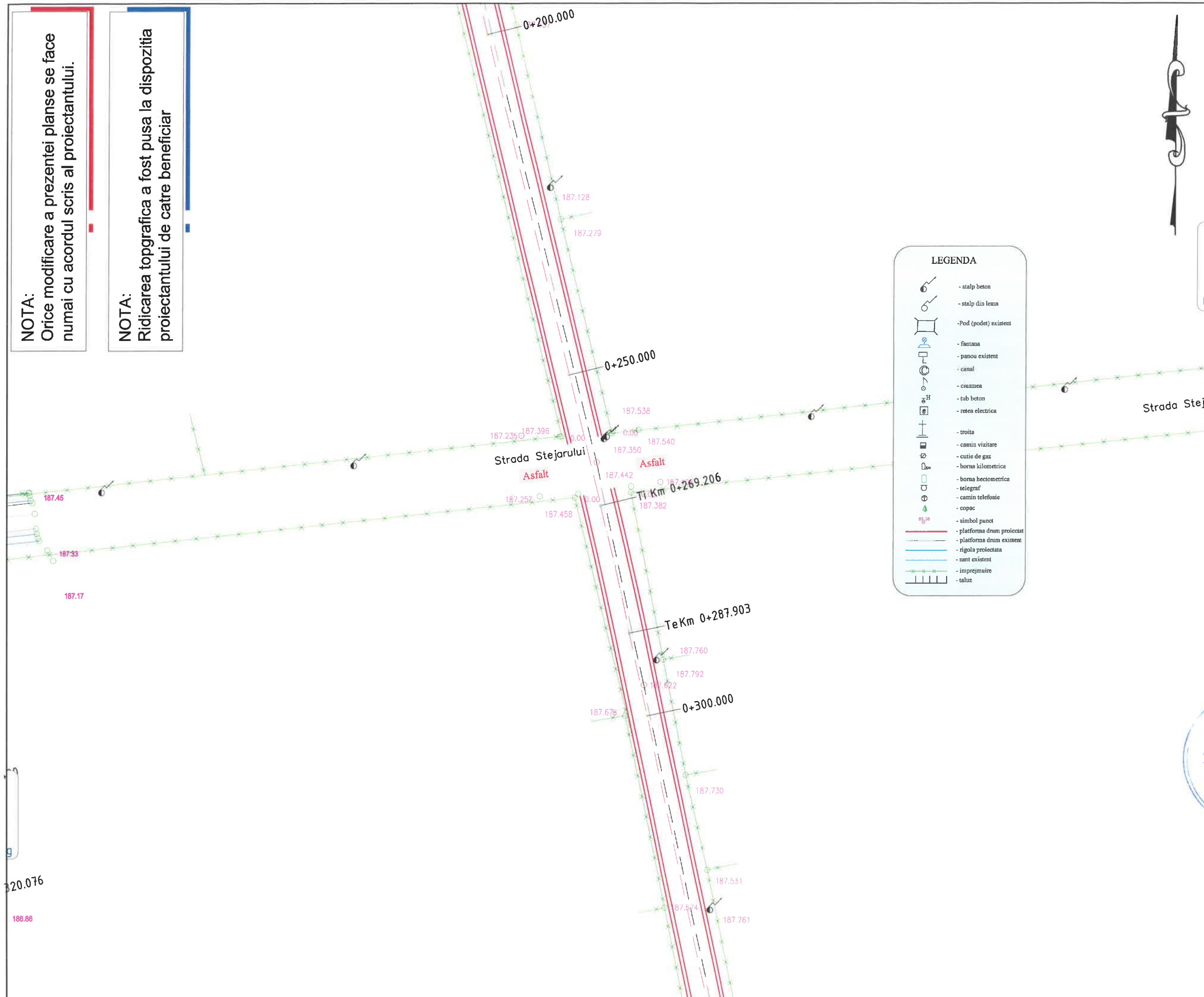
DESENAT	
ing. Livia DUMITRIU	
PROIECTAT	
ing. Dragos Ciopate	
ȘEF PROIECT	
ing. Dragos CIOPATE	

DENUMIRE PLANSA:
PLAN DE SITUATIE
STR. ULMILOR km 0+000 - 0+479

PLANSĂ NR.:	PL.-1.40
SCARA:	1:500
PROIECT NR.:	0585
DATA:	MARTIE 2022

NOTA:
Orice modificare a prezentei planse se face numai cu acordul scris al proiectantului.

NOTA:
Ridicarea topografica a fost pusa la dispozitia proiectantului de catre beneficiar



LEGENDA

	- stalp beton
	- stalp din lemn
	- Pod (podet) existent
	- fantana
	- panou existent
	- canal
	- ciusmea
	- tub beton
	- retea electrica
	- troita
	- camin vizitare
	- cutie de gaz
	- borna kilometrica
	- borna hectometrica
	- telegraf
	- camin telefonie
	- copac
	- simbol punct
	- platforma drum proiectat
	- platforma drum existent
	- rigola proiectata
	- sant existent
	- imprejmuire
	- taluz



HARTA CHEIE:



PROIECTANT:

GEO MYKE
J22/1087/1996, CUI 8642901
IASI,
TEL: 0744.116340,
FAX: 031. 080 91 26
EMAIL: GEO.MYKE@YAHOO.COM

VERIFICATOR:

NUME	
SEMNAȚURA	
CERINȚA	
REFERAT NR. / DATA	

BENEFICIAR:
COMUNA TĂMĂȘENI,
JUDEȚUL NEAMȚ

DENUMIRE PROIECT:

MODERNIZARE STRĂZI PRIN ASFALTARE
ÎN COMUNA TĂMĂȘENI, JUDEȚUL NEAMȚ

FAZA:

DOCUMENTAȚIE DE AVIZARE
A LUCRĂRILOR DE INTERVENȚIE

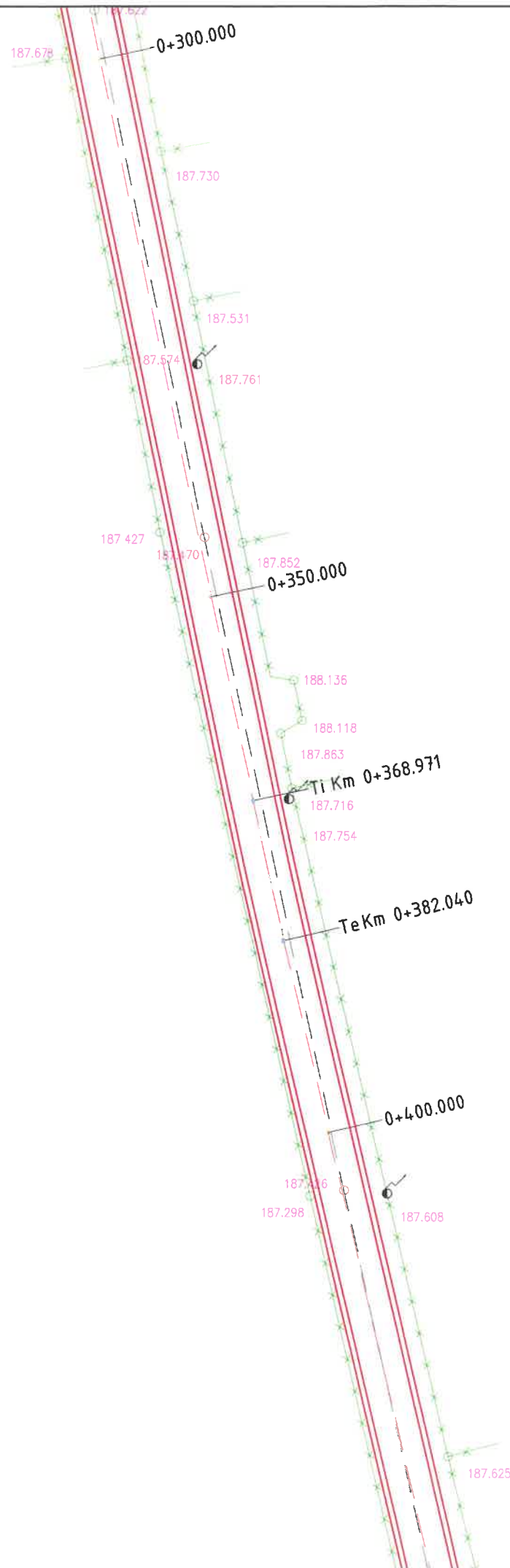
DESENAT	
ing. Livia DUMITRIU	<i>Dumitriu</i>
PROIECTAT	
ing. Dragos Ciopate	<i>Ciopate</i>
ȘEF PROIECT	
ing. Dragos CIOPATE	<i>Ciopate</i>

DENUMIRE PLANSA:
PLAN DE SITUATIE
STR. ULMILOR km 0+000 - 0+479

PLANSĂ NR.:	PL.-1.41
SCARA:	1:500
PROIECT NR.:	0585
DATA:	MARTIE 2022

NOTA:
Orice modificare a prezentei planse se face numai cu acordul scris al proiectantului.

NOTA:
Ridicarea topografica a fost pusa la dispozitia proiectantului de catre beneficiar



LEGENDA	
	- stalp beton
	- stalp din lemn
	- Pod (podet) existent
	- fantana
	- panou existent
	- canal
	- ciusmea
	- tub beton
	- retea electrica
	- troita
	- camin vizitare
	- cutie de gaz
	- borna kilometrica
	- borna hectometrica
	- telegraf
	- camin telefonie
	- copac
	- simbol punct
	- platforma drum proiectat
	- platforma drum existent
	- rigola proiectata
	- sant existent
	- imprejurire
	- taluz

0+414.594

CURBA 5
R=500.00 m
C=44.52 m



HARTA CHEIE:



PROIECTANT:



J22/1087/1996, CUI 8642901
IASI,
TEL: 0744.116340,
FAX: 031.080.9126
EMAIL: GEO.MYKE@YAHOO.COM

VERIFICATOR:

NUME	
SEMNAȚURA	
CERINȚA	
REFERAT NR. / DATA	

BENEFICIAR:
COMUNA TĂMĂȘENI,
JUDEȚUL NEAMȚ

DENUMIRE PROIECT:

MODERNIZARE STRĂZI PRIN ASFALTARE
ÎN COMUNA TĂMĂȘENI, JUDEȚUL NEAMȚ

FAZA:

DOCUMENTAȚIE DE AVIZARE
A LUCRĂRILOR DE INTERVENȚIE

DESENAT	ing. Livia DUMITRIU
PROIECTAT	ing. Dragos Ciopate
ȘEF PROIECT	ing. Dragos CIOPATE

DENUMIRE PLANSA:
PLAN DE SITUATIE
STR. ULMILOR km 0+000 - 0+479

PLANSĂ NR.: PL.-1.42

SCARA: 1:500

PROIECT NR.: 0585

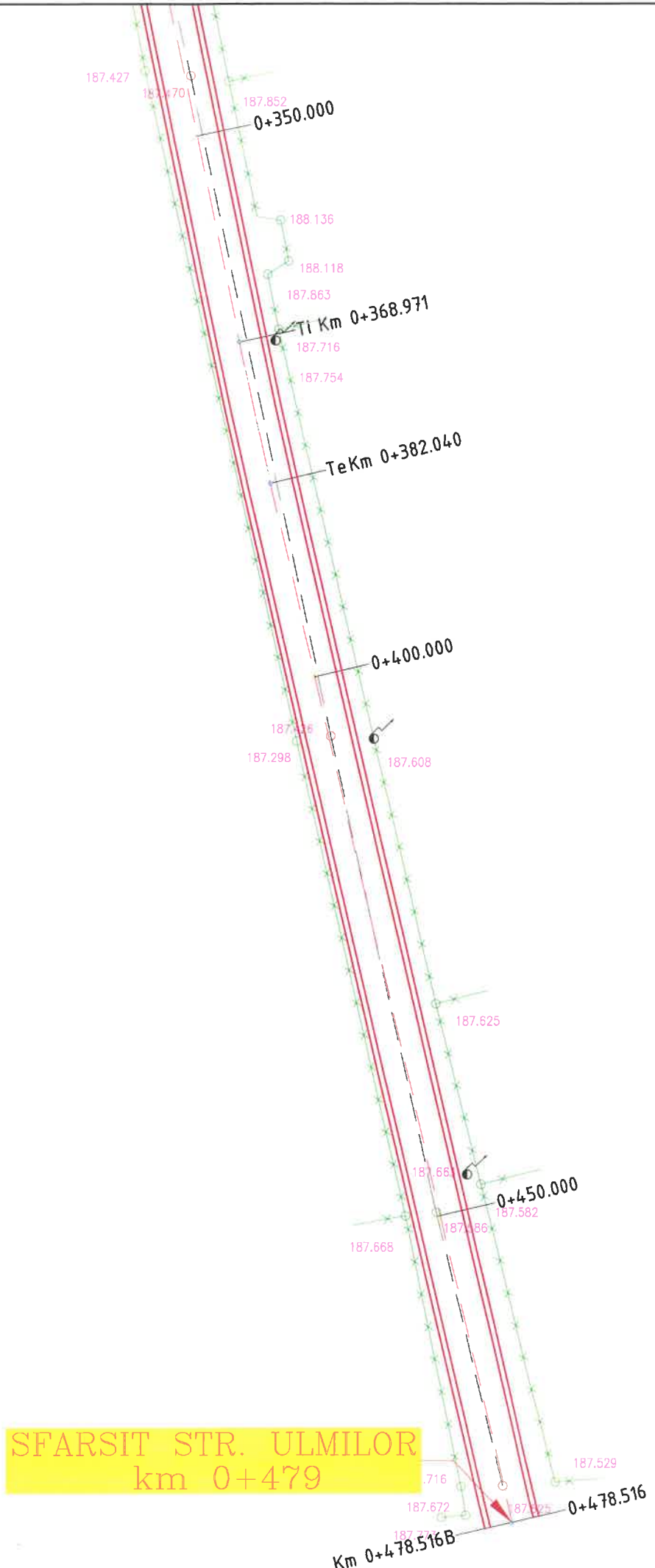
DATA: MARTIE 2022



NOTA:
Orice modificare a prezentei planse se face numai cu acordul scris al proiectantului.

NOTA:
Ridicarea topografica a fost pusa la dispozitia proiectantului de catre beneficiar

SFARSIT STR. ULMILOR
km 0+479



LEGENDA

	- stalp beton
	- stalp din lemn
	- Pod (podet) existent
	- fantana
	- panou existent
	- canal
	- ciusmea
	- tub beton
	- retea electrica
	- troita
	- camin vizitare
	- cutie de gaz
	- borna kilometrica
	- borna hectometrica
	- telegraf
	- camin telefonie
	- copac
	- simbol punct
	- platforma drum proiectat
	- platforma drum existent
	- rigola proiectata
	- sant existent
	- imprezimare
	- taluz

HARTA CHEIE:



PROIECTANT:

GEO MYKE
J22/1087/1996, CUI 8642901
IASI,
TEL: 0744.116340,
FAX: 031.080.9126
EMAIL: GEO.MYKE@YAHOO.COM

VERIFICATOR:

NUME	
SEMŃATURA	
CERINŃA	
REFERAT NR. / DATA	

BENEFICIAR:
COMUNA TĂMĂȘENI,
JUDEŢUL NEAMŢ

DENUMIRE PROIECT:
„MODERNIZARE STRĂZI PRIN ASFALTARE
ÎN COMUNA TĂMĂȘENI, JUDEŢUL NEAMŢ”

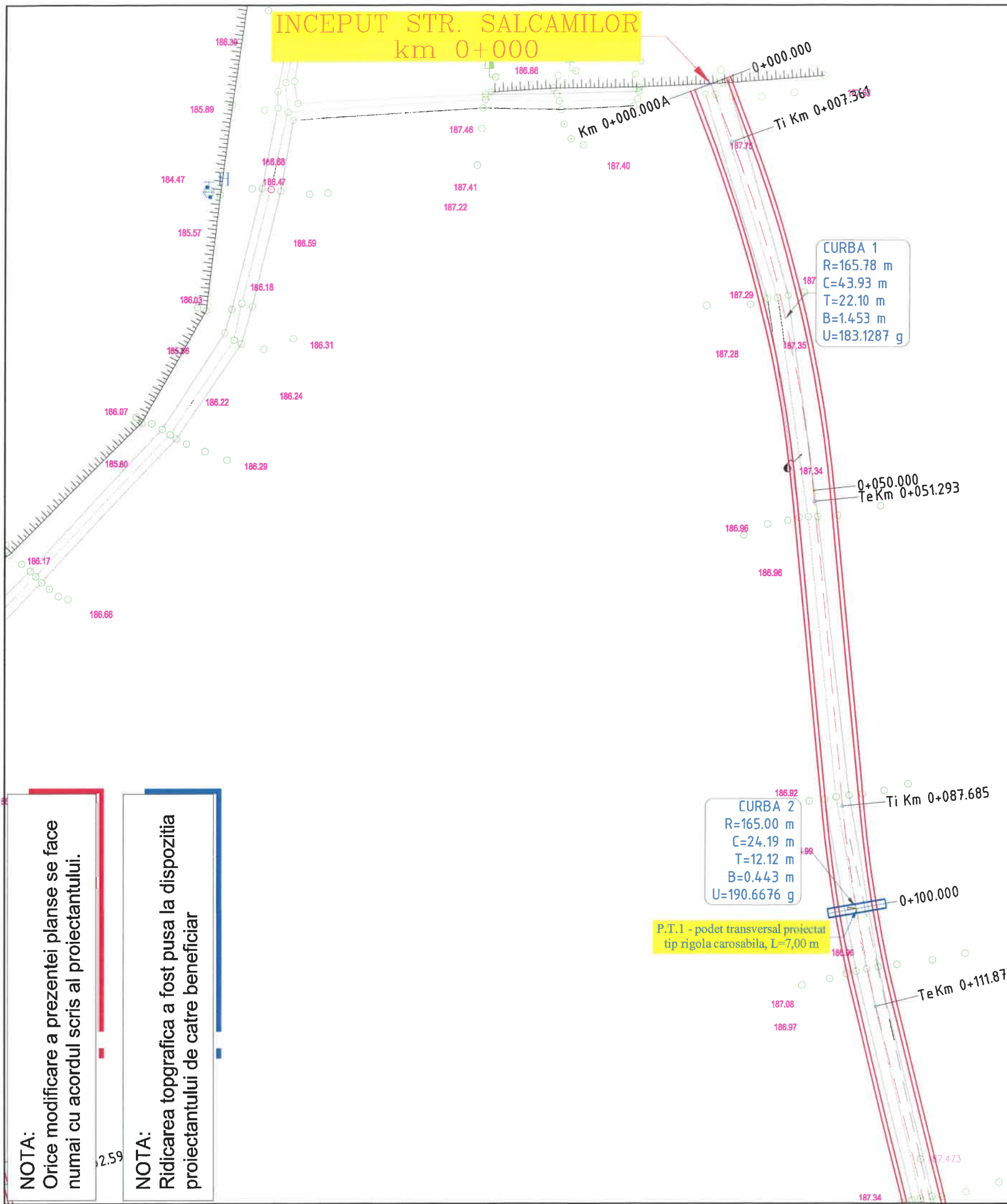
FAZA:
DOCUMENTAŢIE DE AVIZARE
A LUCRĂRILOR DE INTERVENŢIE

DESENAT	
ing. Livia DUMITRIU	
PROIECTAT	
ing. Dragos Ciopate	
ŞEF PROIECT	
ing. Dragos CIOPATE	

SFARSIT STR. ULMILOR
km 0+479

DENUMIRE PLANSA:
PLAN DE SITUATIE
STR. ULMILOR km 0+000 - 0+479

PLANSA NR.:	PL.-1.43
SCARA:	1:500
PROIECT NR.:	0585
DATA:	MARTIE 2022



LEGENDA

	- stalp beton
	- stalp din lemn
	- Pod (podet) existent
	- fantana
	- panou existent
	- canal
	- ciusmea
	- tub beton
	- retea electrica
	- strada
	- camin vizitare
	- cutic de gaz
	- borna kilometrica
	- borna hectometrica
	- telegraf
	- camin telefonie
	- copac
	- simbol punct
	- platforma drum proiectat
	- platforma drum existent
	- rigola proiectata
	- sant existent
	- imprejmuire
	- taluz

NOTA:
Orice modificare a prezentei planse se face numai cu acordul scris al proiectantului.

NOTA:
Ridicarea topografica a fost pusa la dispozitia proiectantului de catre beneficiar

HARTA CHEIE:



PROIECTANT:

GEO MYKE
J22/1087/1996, CUI 8642901
IASI,
TEL: 0744.116340,
FAX: 031.080.9126
EMAIL: GEO.MYKE@YAHOO.COM

VERIFICATOR:

NUME	
SEMNATURA	
CERINȚA	
REFERAT NR. / DATA	

BENEFICIAR:
**COMUNA TĂMĂȘENI,
JUDEȚUL NEAMȚ**

DENUMIRE PROIECT:
**„MODERNIZARE STRĂZI PRIN ASFALTARE
ÎN COMUNA TĂMĂȘENI, JUDEȚUL NEAMȚ”**

FAZA:
**DOCUMENTAȚIE DE AVIZARE
A LUCRĂRILOR DE INTERVENȚIE**

DESEINAT	
ing. Livia DUMITRIU	<i>Dumitriu</i>
PROIECTAT	
ing. Dragos Ciopate	<i>Ciopate</i>
ȘEF PROIECT	
ing. Dragos CIOPATE	<i>Ciopate</i>

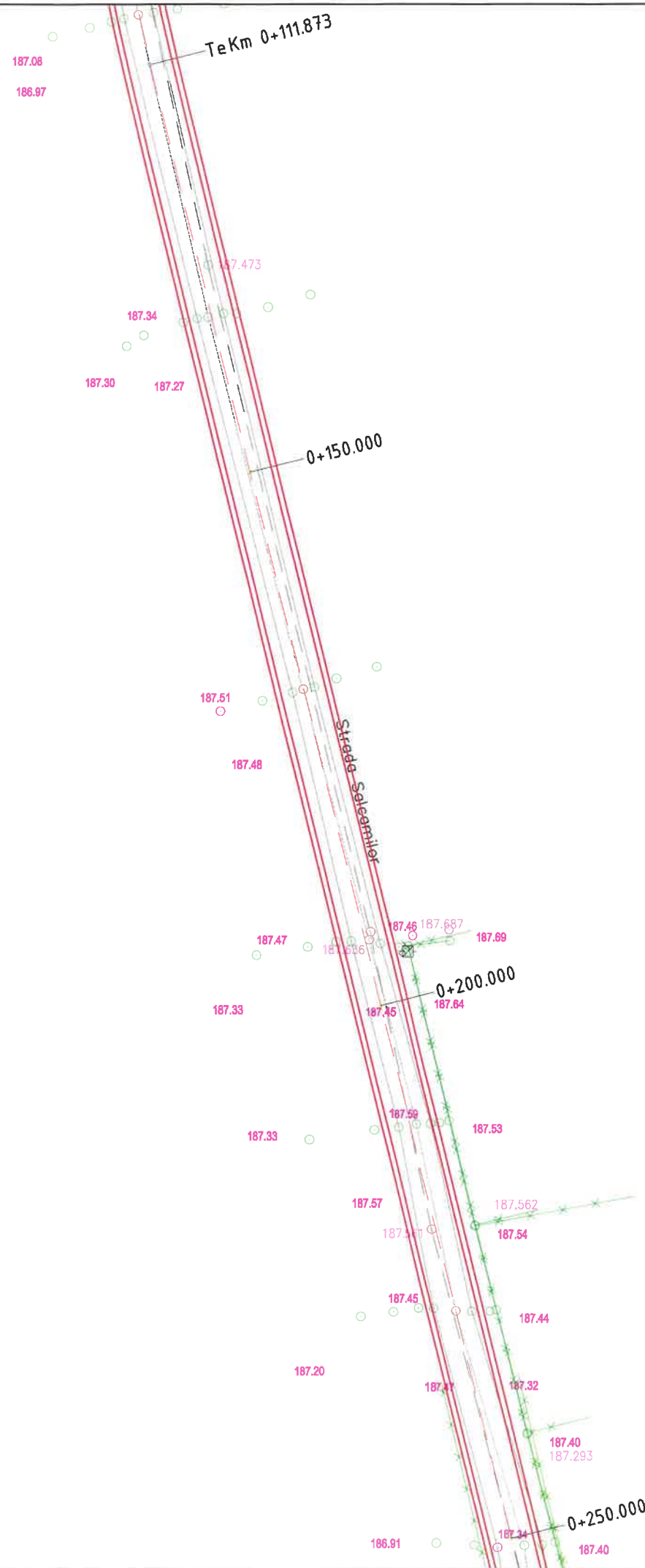
DENUMIRE PLANSA:
**PLAN DE SITUATIE
STR. SALCAMILOR km 0+000 - 0+465**

PLANSA NR.:	PL.-1.44
SCARA:	1:500
PROIECT NR.:	0585
DATA:	MARTIE 2022



NOTA:
Orice modificare a prezentei planse se face numai cu acordul scris al proiectantului.

NOTA:
Ridicarea topografica a fost pusa la dispozitia proiectantului de catre beneficiar



LEGENDA	
	- stalp beton
	- stalp din lemn
	- Pod (podet) existent
	- fantana
	- panou existent
	- canal
	- ciusmea
	- tub beton
	- retea electrica
	- troita
	- camin vizitare
	- cutie de gaz
	- borna kilometrica
	- borna hectometrica
	- telegraf
	- camin telefonie
	- copac
	- simbol punct
	- platforma drum proiectat
	- platforma drum existent
	- rigola proiectata
	- sant existent
	- imprejurare
	- taluz

HARTA CHEIE:



PROIECTANT:

GEO MYKE
J22/1087/1996, CUI 8642901
IASI,
TEL: 0744.116340,
FAX: 031.080.9126
EMAIL: GEO.MYKE@YAHOO.COM

VERIFICATOR:

NUME	
SEMNAȚURA	
CERINȚA	
REFERAT NR. / DATA	

BENEFICIAR:
COMUNA TĂMĂȘENI,
JUDEȚUL NEAMȚ

DENUMIRE PROIECT:

MODERNIZARE STRĂZI PRIN ASFALTARE
ÎN COMUNA TĂMĂȘENI, JUDEȚUL NEAMȚ

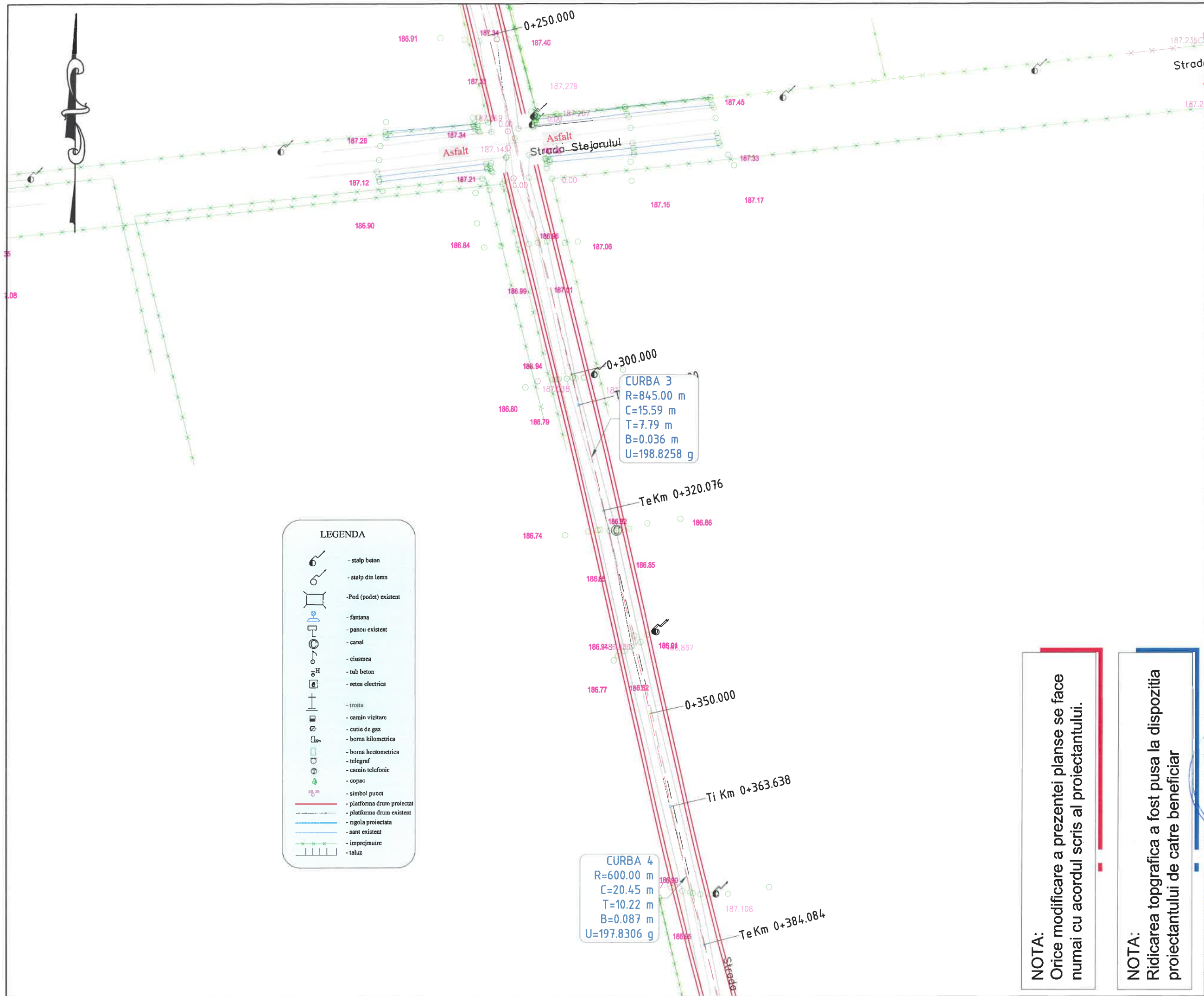
FAZA:

DOCUMENTAȚIE DE AVIZARE
A LUCRĂRILOR DE INTERVENȚIE

DESENAT	
ing. Livia DUMITRIU	
PROIECTAT	
ing. Dragos Ciopate	
ȘEF PROIECT	
ing. Dragos CIOPATE	

DENUMIRE PLANSA:
PLAN DE SITUATIE
STR. SALCAMILOR km 0+000 - 0+465

PLANSA NR.:	PL.-1.45
SCARA:	1:500
PROIECT NR.:	0585
DATA:	MARTIE 2022



LEGENDA

	- stalp beton
	- stalp din lemn
	- Pod (podet) existent
	- fantana
	- panou existent
	- canal
	- ciusmea
	- tub beton
	- retea electrica
	- troita
	- camin vizitare
	- cutie de gaz
	- borna kilometrica
	- borna hectometrica
	- telegraf
	- camin telefonie
	- copac
	- simbol punct
	- platforma drum proiectat
	- platforma drum existent
	- ngola proiectata
	- sani existent
	- imprejmuire
	- taluz

CURBA 4
 R=600.00 m
 C=20.45 m
 T=10.22 m
 B=0.087 m
 U=197.8306 g

CURBA 3
 R=845.00 m
 C=15.59 m
 T=7.79 m
 B=0.036 m
 U=198.8258 g

NOTA:
 Orice modificare a prezentei planse se face numai cu acordul scris al proiectantului.

NOTA:
 Ridicarea topografica a fost pusa la dispozitia proiectantului de catre beneficiar

HARTA CHEIE:

PROIECTANT:
GEO MYKE
 J22/1087/1996, CUI 8642901
 Iasi,
 TEL:0744.116340,
 FAX: 031.080.9126
 EMAIL: GEO.MYKE@YAHOO.COM

VERIFICATOR:
 NUME

SEMNĂTURA

CERINȚA

REFERAT NR. / DATA

BENEFICIAR:
COMUNA TĂMĂȘENI,
JUDEȚUL NEAMȚ

DENUMIRE PROIECT:
 MODERNIZARE STRĂZI PRIN ASFALTARE
 ÎN COMUNA TĂMĂȘENI, JUDEȚUL NEAMȚ

FAZA:
 DOCUMENTAȚIE DE AVIZARE
 A LUCRĂRILOR DE INTERVENȚIE

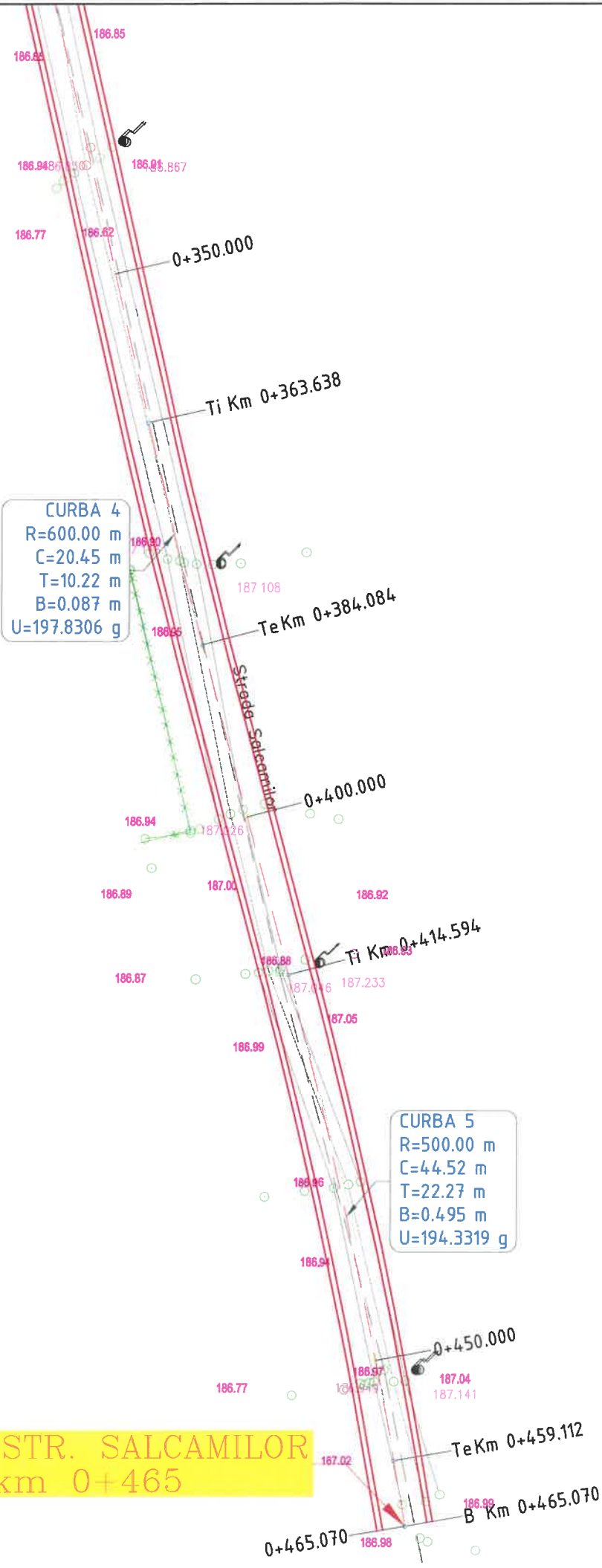
DESENAT
 ing. Livia DUMITRIU

PROIECTAT
 ing. Dragos Ciopate

ȘEF PROIECT
 ing. Dragos CIOPATE

DENUMIRE PLANSA:
PLAN DE SITUATIE
 STR. SALCAMILOR km 0+000 - 0+465

PLANSĂ NR.: PL.-1.46
 SCARA: 1:500
 PROIECT NR.: 0585
 DATA: MARTIE 2022



CURBA 4
 R=600.00 m
 C=20.45 m
 T=10.22 m
 B=0.087 m
 U=197.8306 g

CURBA 5
 R=500.00 m
 C=4.52 m
 T=22.27 m
 B=0.495 m
 U=194.3319 g

**SFARSIT STR. SALCAMILOR
 km 0+465**

LEGENDA	
	- stalp beton
	- stalp din lemn
	- Pod (podet) existent
	- fantana
	- panou existent
	- canal
	- ciusmea
	- tub beton
	- retea electrica
	- troita
	- camin vizitare
	- cutie de gaz
	- borna kilometrica
	- borna hectometrica
	- telegraf
	- camin telefonie
	- copac
	- simbol punct
	- platforma drum proiectat
	- platforma drum existent
	- rigola proiectata
	- sant existent
	- imprejmuire
	- taluz

NOTA:
 Orice modificare a prezentei planse se face numai cu acordul scris al proiectantului.

NOTA:
 Ridicarea topografica a fost pusa la dispozitia proiectantului de catre beneficiar

HARTA CHEIE:



PROIECTANT:

GEO MYKE
 J22/1087/1996, CUI 8642901
 Iasi,
 TEL:0744.116340,
 FAX: 031.080 91 26
 EMAIL: GEO.MYKE@YAHOO.COM

VERIFICATOR:

NUME	
SEMNĂTURA	
CERINȚA	
REFERAT NR. / DATA	

BENEFICIAR:
**COMUNA TĂMĂȘENI,
 JUDEȚUL NEAMȚ**

DENUMIRE PROIECT:

**„MODERNIZARE STRĂZI PRIN ASFALTARE
 ÎN COMUNA TĂMĂȘENI, JUDEȚUL NEAMȚ”**


FAZA:

**DOCUMENTAȚIE DE AVIZARE
 A LUCRĂRILOR DE INTERVENȚIE**

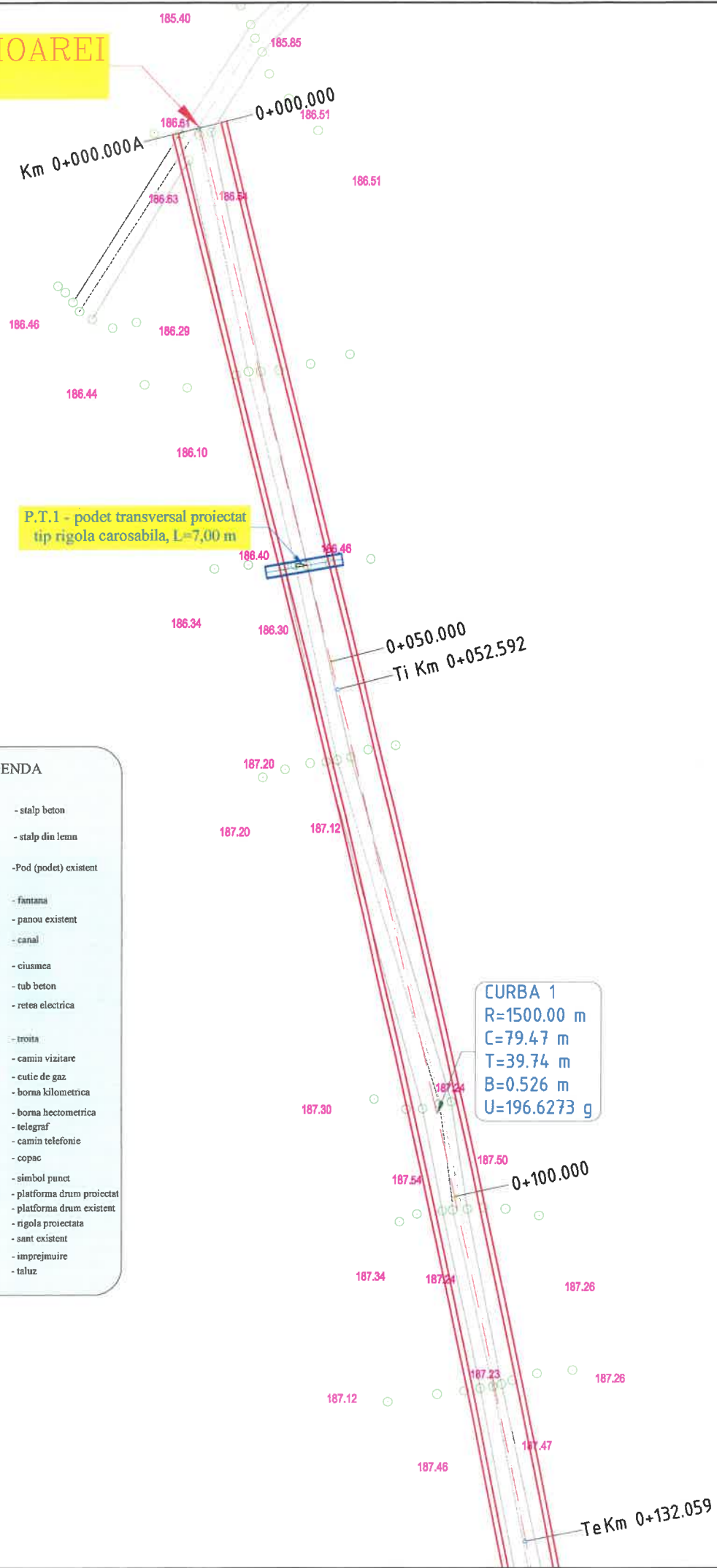
DESENAT	ing. Livia DUMITRIU
PROIECTAT	ing. Dragos Ciopate
ȘEF PROIECT	ing. Dragos CIOPATE

DENUMIRE PLANSA:
**PLAN DE SITUATIE
 STR. SALCAMILOR km 0+000 - 0+465**

PLANSĂ NR.:	PL.-1.47
SCARA:	1:500
PROIECT NR.:	0585
DATA:	MARTIE 2022



**INCEPUT STR. CAPRIOAREI
km 0+000**



LEGENDA

	- stalp beton
	- stalp din lemn
	- Pod (podet) existent
	- fantana
	- panou existent
	- canal
	- ciusmea
	- tub beton
	- retea electrica
	- trotta
	- camin vizitare
	- cutie de gaz
	- borna kilometrica
	- borna hectometrica
	- telegraf
	- camin telefonie
	- copac
	- simbol punct
	- platforma drum proiectat
	- platforma drum existent
	- rigola proiectata
	- sant existent
	- imprejmuire
	- taluz

NOTA:
Orice modificare a prezentei planse se face numai cu acordul scris al proiectantului.

NOTA:
Ridicarea topografica a fost pusa la dispozitia proiectantului de catre beneficiar



HARTA CHEIE:



PROIECTANT:



J22/1087/1996, CUI 8642901
IASI,
TEL: 0744.116340,
FAX: 031.080.9126
EMAIL: GEO.MYKE@YAHOO.COM

VERIFICATOR:

NUME	
SEMNAȚURA	
CERINȚA	
REFERAT NR. / DATA	

BENEFICIAR:
COMUNA TĂMĂȘENI,
JUDEȚUL NEAMȚ

DENUMIRE PROIECT:
„MODERNIZARE STRĂZI PRIN ASFALTARE
ÎN COMUNA TĂMĂȘENI, JUDEȚUL NEAMȚ”

















FAZA:
DOCUMENTAȚIE DE AVIZARE
A LUCRĂRILOR DE INTERVENȚIE

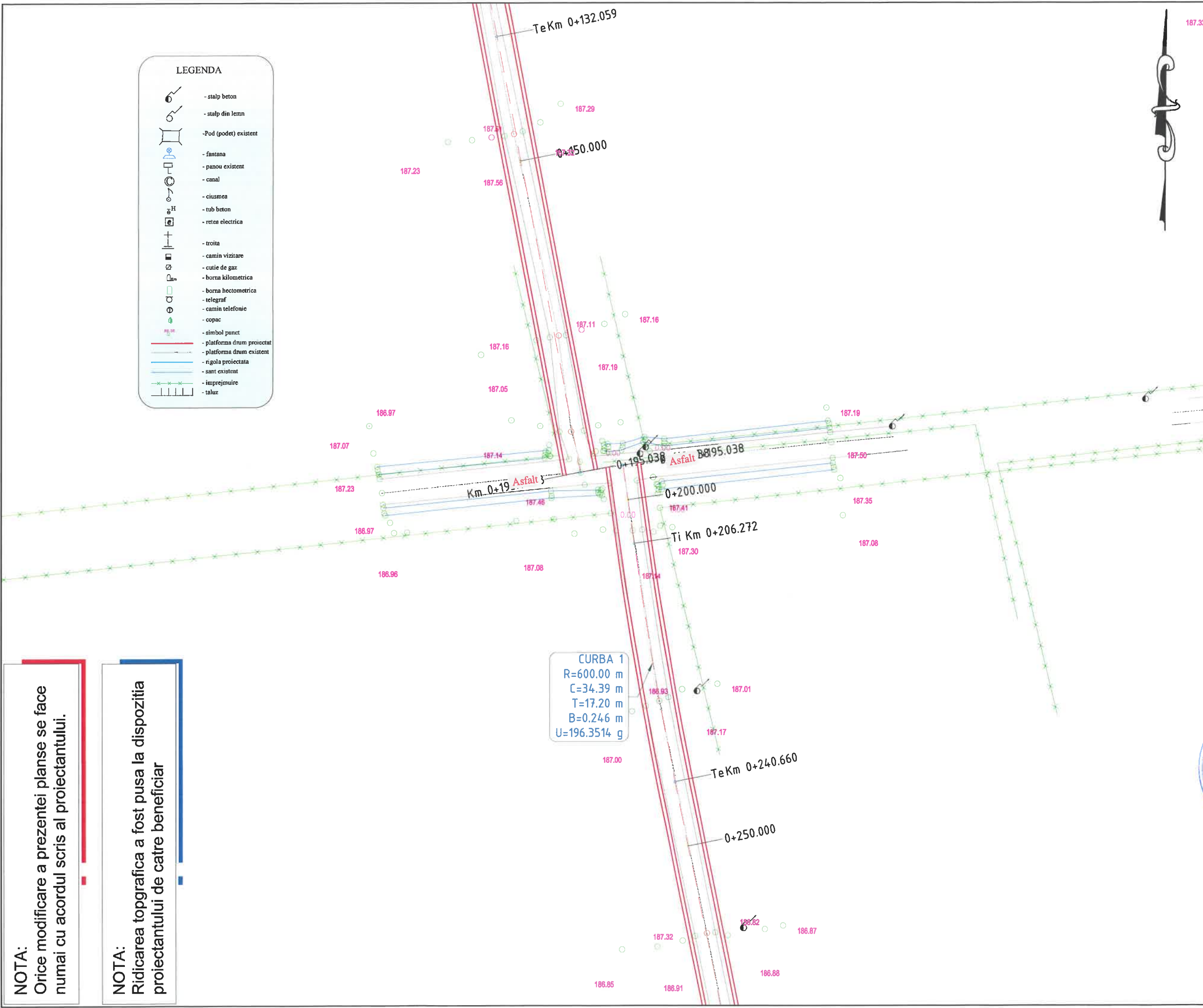
DESENAT	
ing. Livia DUMITRIU	
PROIECTAT	
ing. Dragoș Ciopate	
ȘEF PROIECT	
ing. Dragoș CIOPATE	

DENUMIRE PLANSA:
PLAN DE SITUATIE
STR. CAPRIOAREI km 0+000 - 0+390

PLANSA NR.:	PL.-1.48
SCARA:	1:500
PROIECT NR.:	0585
DATA:	MARTIE 2022

LEGENDA

-  - stalp beton
-  - stalp din lemn
-  - Pod (podet) existent
-  - fantana
-  - panou existent
-  - canal
-  - ciusmea
-  - tub beton
-  - retea electrica
-  - troita
-  - camin vizitare
-  - cutie de gaz
-  - borna kilometrica
-  - borna hectometrica
-  - telegraf
-  - camin telefonice
-  - copac
-  - simbol punct
-  - platforma drum proiectat
-  - platforma drum existent
-  - ngola proiectata
-  - sant existent
-  - imprejmuire
-  - taluz



NOTA:
Orice modificare a prezentei planse se face numai cu acordul scris al proiectantului.

NOTA:
Ridicarea topografica a fost pusa la dispozitia proiectantului de catre beneficiar



187.33

HARTA CHEIE:

PROIECTANT:

GEO MYKE

J22/1087/1996, CUI 8642901
Iasi,
TEL: 0744.116340,
FAX: 031.080.91.26
EMAIL: GEO.MYKE@YAHOO.COM

VERIFICATOR:

NUME

SEMNĂTURA

CERINȚA

REFERAT NR. / DATA

BENEFICIAR:
COMUNA TĂMĂȘENI,
JUDEȚUL NEAMȚ

DENUMIRE PROIECT:
„MODERNIZARE STRĂZI PRIN ASFALTARE
ÎN COMUNA TĂMĂȘENI, JUDEȚUL NEAMȚ”

FAZA:
DOCUMENTAȚIE DE AVIZARE
A LUCRĂRILOR DE INTERVENȚIE

DESENAT
ing. Livia DUMITRIU

PROIECTAT
ing. Dragos Ciopate

ȘEF PROIECT
ing. Dragos CIOPATE

DENUMIRE PLANSA:
PLAN DE SITUATIE
STR. CAPRIOAREI km 0+000 - 0+390

PLANSA NR.: PL.-1.49
SCARA: 1:500
PROIECT NR.: 0585
DATA: MARTIE 2022

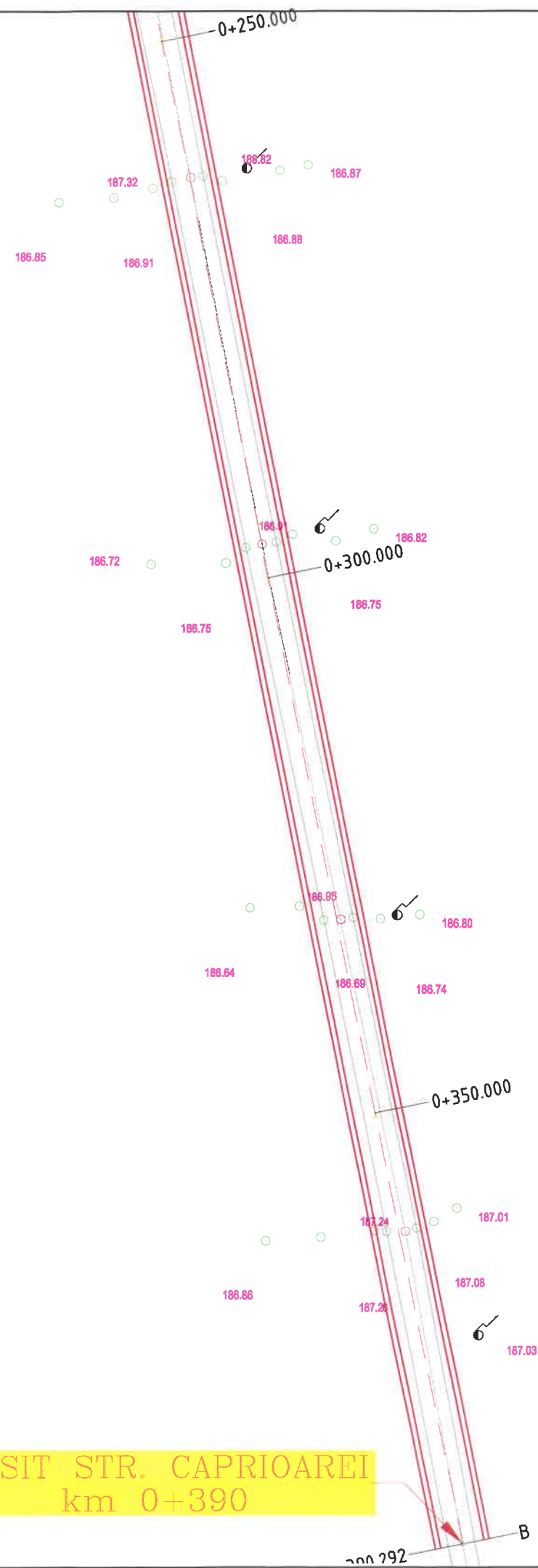
NOTA:

Orice modificare a prezentei planse se face numai cu acordul scris al proiectantului.

NOTA:

Ridicarea topografica a fost pusa la dispozitia proiectantului de catre beneficiar

SFARSIT STR. CAPRIOAREI
km 0+390



LEGENDA	
	- stalp beton
	- stalp din lemn
	- Pod (podet) existent
	- fantoma
	- panou existent
	- canal
	- ciusmea
	- tub beton
	- retea electrica
	- troita
	- cabin vizitare
	- cutie de gaz
	- borna kilometrica
	- borna hectometrica
	- telegraf
	- cabin telefonie
	- copac
	- simbol punct
	- platforma drum proiectat
	- platforma drum existent
	- rigola proiectata
	- sant existent
	- impregnare
	- taluz

SFA

HARTA CHEIE:



PROIECTANT:



J22/1087/1996, CUI 8642901
IASI,
TEL: 0744.116340,
FAX: 031.080.9126
EMAIL: GEO.MYKE@YAHOO.COM

VERIFICATOR:

NUME	
SEMNAȚURA	
CERINȚA	
REFERAT NR. / DATA	

BENEFICIAR:
COMUNA TĂMĂȘENI,
JUDEȚUL NEAMȚ

DENUMIRE PROIECT:

MODERNIZARE STRĂZI PRIN ASFALTARE
ÎN COMUNA TĂMĂȘENI, JUDEȚUL NEAMȚ

FAZA:

DOCUMENTAȚIE DE AVIZARE
A LUCRĂRILOR DE INTERVENȚIE

DESENAT	
ing. Livia DUMITRIU	
PROIECTAT	
ing. Dragos CROPATE	
ȘEF PROIECT	
ing. Dragos CROPATE	

DENUMIRE PLANSA:
PLAN DE SITUATIE
STR. CAPRIOAREI km 0+000 - 0+390

PLANSĂ NR.:	PL.-1.50
SCARA:	1:500
PROIECT NR.:	0585
DATA:	MARTIE 2022

SFARSIT STR. MACULUI
km 0+128

B Km 0+127.706

0+100.000

Km 0+066.417e

Km 0+050.853T

CURBA 1
R=450.00 m
C=15.56 m
T=7.78 m
B=0.067 m
U=197.7981 g

INCEPUT STR. MACULUI
km 0+000

Km 0+000.000

LEGENDA

- stalp beton
- stalp din lemn
- Pod (podet) existent
- fantana
- panou existent
- canal
- ciusmea
- tub beton
- retea electrica
- troita
- camin vizitare
- cutie de gaz
- borna kilometrica
- borna hectometrica
- telegraf
- camin telefonie
- copac
- simbol punct
- platforma drum proiectat
- platforma drum existent
- rigola proiectata
- sant existent
- imprezimare
- taluz

NOTA:
Orice modificare a prezentei planse se face numai cu acordul scris al proiectantului.

NOTA:
Ridicarea topografica a fost pusa la dispozitia proiectantului de catre beneficiar

HARTA CHEIE:



PROIECTANT:

GEO MYKE
J22/1087/1996, CUI 8642901
IASI,
TEL: 0744.116340,
FAX: 031.080.91.26
EMAIL: GEO.MYKE@YAHOO.COM

VERIFICATOR:

NUME	
SEMNĂTURA	
CERINȚA	
REFERAT NR. / DATA	

BENEFICIAR:
COMUNA TĂMĂȘENI,
JUDEȚUL NEAMȚ

DENUMIRE PROIECT:

MODERNIZARE STRĂZI PRIN ASFALTARE
ÎN COMUNA TĂMĂȘENI, JUDEȚUL NEAMȚ

FAZA:

DOCUMENTAȚIE DE AVIZARE
A LUCRĂRILOR DE INTERVENȚIE

DESENAT	
Ing. Livia DUMITRIU	<i>Dumitriu</i>
PROIECTAT	
ing. Dragos Ciopate	<i>Ciopate</i>
ȘEF PROIECT	
ing. Dragos CIOPATE	<i>Ciopate</i>

DENUMIRE PLANSA:
PLAN DE SITUATIE
STR. MACULUI km 0+000 - 0+128

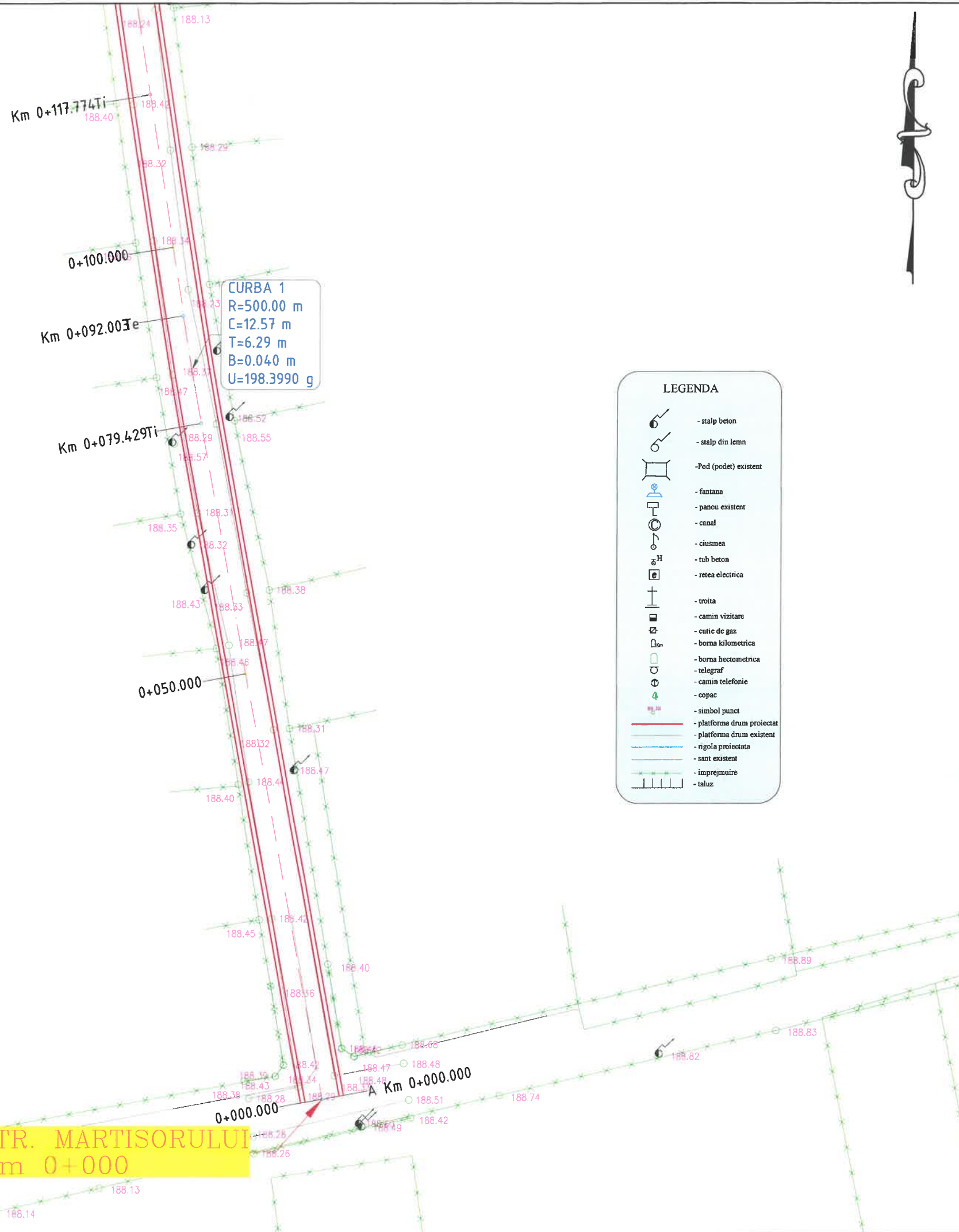
PLANSA NR.:	PL.-1.51
SCARA:	1:500
PROIECT NR.:	0585
DATA:	MARTIE 2022

NOTA:

Orice modificare a prezentei planse se face numai cu acordul scris al proiectantului.

NOTA:

Ridicarea topografica a fost pusa la dispozitia proiectantului de catre beneficiar



HARTA CHEIE:



PROIECTANT:



J22/1087/1996, CUI 8642901
IASI,
TEL: 0744.116340,
FAX: 031.080.9126
EMAIL: GEO.MYKE@YAHOO.COM

VERIFICATOR:

NUME	
SEMŃATURA	
CERINŃA	
REFERAT NR. / DATA	

BENEFICIAR:
COMUNA TĂMĂȘENI,
JUDEŢUL NEAMŢ

DENUMIRE PROIECT:

„MODERNIZARE STRĂZI PRIN ASFALTARE
ÎN COMUNA TĂMĂȘENI, JUDEŢUL NEAMŢ”

FAZA:

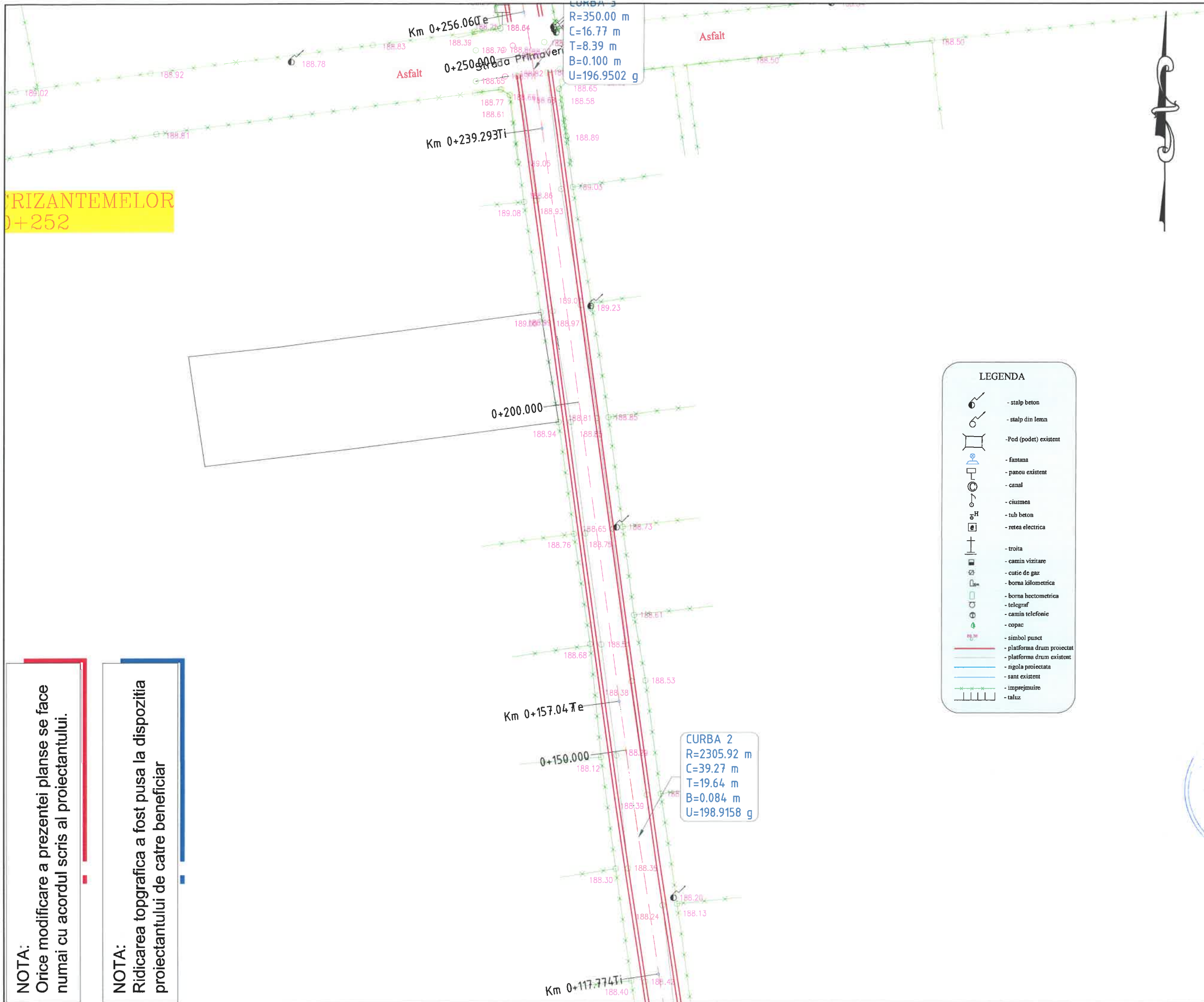
DOCUMENTAŢIE DE AVIZARE
A LUCRĂRILOR DE INTERVENŢIE

DESENAT	ing. Livia DUMITRIU
PROIECTAT	ing. Dragos Ciopate
ŞEF PROIECT	ing. Dragos CIOPATE

DENUMIRE PLANSA:
PLAN DE SITUATIE
STR. MARTISORULUI km 0+000 - 0+379

PLANSĂ NR.:	PL.-1.52
SCARA:	1:500
PROIECT NR.:	0585
DATA:	MARTIE 2022

INCEPUT STR. MARTISORULUI
km 0+000



NOTA:
Orice modificare a prezentei planse se face numai cu acordul scris al proiectantului.

NOTA:
Ridicarea topografica a fost pusa la dispozitia proiectantului de catre beneficiar

LEGENDA

	- stalp beton
	- stalp din lemn
	- Pod (podet) existent
	- fantana
	- panou existent
	- canal
	- ciusmea
	- tub beton
	- retea electrica
	- troita
	- camin vizitare
	- cutie de gaz
	- borna kilometrica
	- telegraf
	- camin telefonie
	- copac
	- simbol punct
	- platforma drum proiectat
	- platforma drum existent
	- ngola proiectata
	- sant existent
	- imprejmuire
	- taluz

HARTA CHEIE:



PROIECTANT:

GEO MYKE
J22/1087/1996, CUI 8642901
IASI,
TEL: 0744.116340,
FAX: 031.080 91 26
EMAIL: GEO.MYKE@YAHOO.COM

VERIFICATOR:

NUME	
SEMŢATURA	
CERINŢA	
REFERAT NR. / DATA	

BENEFICIAR:
COMUNA TĂMĂŞENI,
JUDEŢUL NEAMŢ

DENUMIRE PROIECT:
„MODERNIZARE STRĂZI PRIN ASFALTARE
ÎN COMUNA TĂMĂŞENI, JUDEŢUL NEAMŢ”

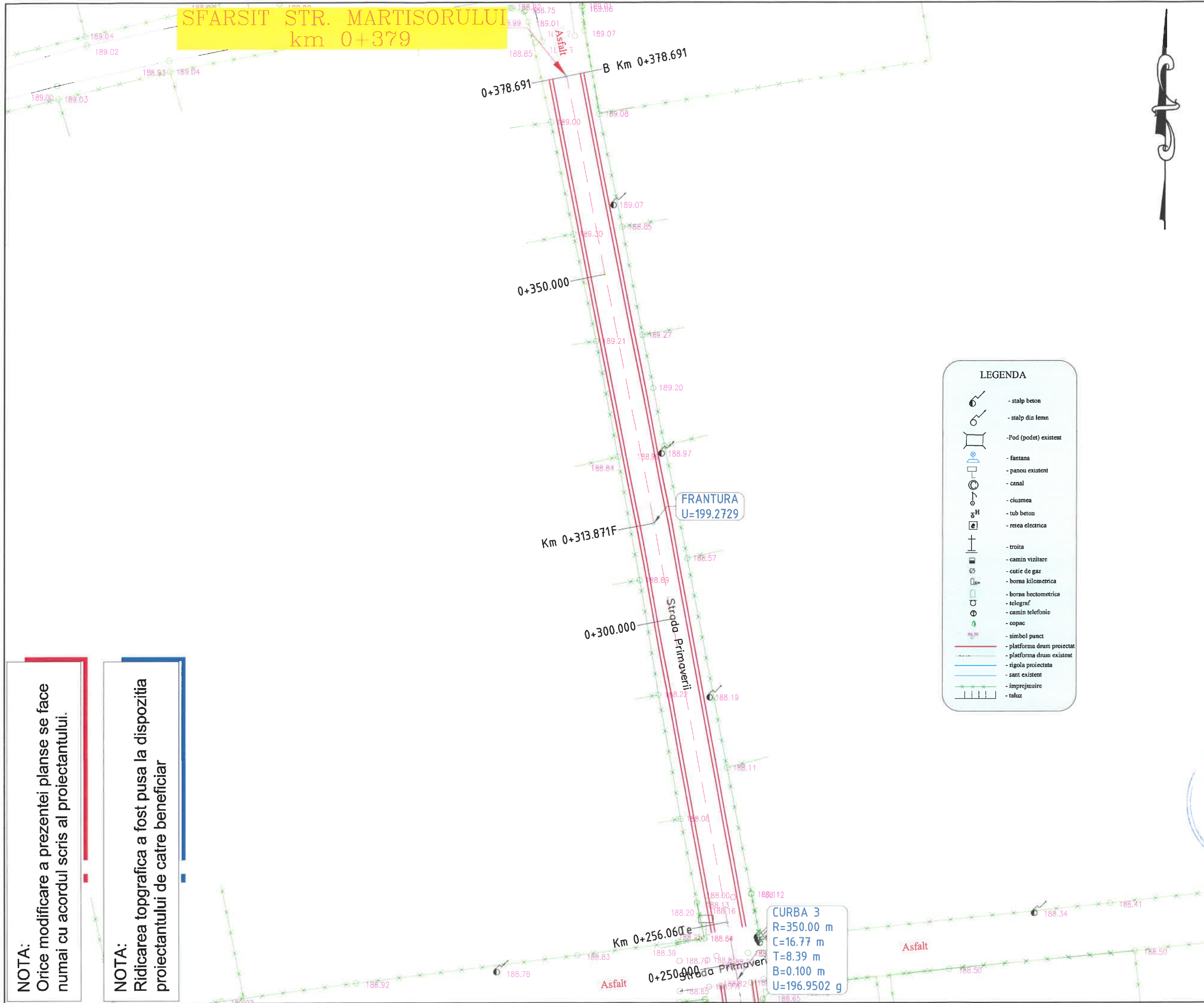
FAZA:
DOCUMENTAŢIE DE AVIZARE
A LUCRĂRILOR DE INTERVENŢIE

DESENAT	
ing. Livia DUMITRIU	<i>L. Dumitriu</i>
PROIECTAT	
ing. Dragos Ciopate	<i>D. Ciopate</i>
ŞEF PROIECT	
ing. Dragos CIOPATE	<i>D. Ciopate</i>

DENUMIRE PLANSA:
PLAN DE SITUATIE
STR. MARTISORULUI km 0+000 - 0+379

PLANSĂ NR.:	PL.-1.53
SCARA:	1:500
PROIECT NR.:	0585
DATA:	MARTIE 2022

**SFARSIT STR. MARTISORULUI
km 0+379**



LEGENDA

	- stalp beton
	- stalp din lemn
	- Pod (podet) existent
	- fantana
	- panou existent
	- canal
	- ciusmea
	- tub beton
	- retea electrica
	- troita
	- camin vizitare
	- cutie de gaz
	- borna hectometrica
	- telegraf
	- camin telefonic
	- copac
	- simbol punct
	- platforma drum proiectat
	- platforma drum existent
	- rigola proiectata
	- sant existent
	- imprejmuire
	- taluz

NOTA:
Orice modificare a prezentei planse se face numai cu acordul scris al proiectantului.

NOTA:
Ridicarea topografica a fost pusa la dispozitia proiectantului de catre beneficiar

HARTA CHEIE:



PROIECTANT:

GEO MYKE
J22/1087/1996, CUI 8642901
IASI,
TEL: 0744.116340,
FAX: 031.080.9126
EMAIL: GEO.MYKE@YAHOO.COM

VERIFICATOR:

NUME	
SEMŢATURA	
CERINŢA	
REFERAT NR. / DATA	

BENEFICIAR:
**COMUNA TĂMĂŞENI,
JUDEŢUL NEAMŢ**

DENUMIRE PROIECT:
**MODERNIZARE STRĂZI PRIN ASFALTARE
ÎN COMUNA TĂMĂŞENI, JUDEŢUL NEAMŢ**

FAZA:
**DOCUMENTAŢIE DE AVIZARE
A LUCRĂRILOR DE INTERVENŢIE**

DESENAT	ing. Livia DUMITRIU
PROIECTAT	ing. Dragos Ciopate
ŞEF PROIECT	ing. Dragos CIOPATE

DENUMIRE PLANSA:
**PLAN DE SITUATIE
STR. MARTISORULUI km 0+000 - 0+379**

PLANSĂ NR.:	PL.-1.54
SCARA:	1:500
PROIECT NR.:	0585
DATA:	MARTIE 2022

HARTA CHEIE:



PROIECTANT:



J22/1087/1996, CUI 8642901
IASI,
TEL: 0744.116340,
FAX: 031.080.9126
EMAIL: GEO.MYKE@YAHOO.COM

VERIFICATOR:

NUME	
SEMŃATURA	
CERINŃA	
REFERAT NR. / DATA	

BENEFICIAR:
COMUNA TĂMĂȘENI,
JUDEŢUL NEAMŢ

DENUMIRE PROIECT:

„MODERNIZARE STRĂZI PRIN ASFALTARE
ÎN COMUNA TĂMĂȘENI, JUDEŢUL NEAMŢ”

FAZA:

DOCUMENTAŢIE DE AVIZARE
A LUCRĂRILOR DE INTERVENŢIE

DESENAT

ing. Livia DUMITRIU

PROIECTAT

ing. Dragos Ciopate

ŞEF PROIECT

ing. Dragos C'OPATE

DENUMIRE PLANSA:
PLAN DE SITUATIE

STR. CRIZANTEMELOR km 0+000 - 0+252

PLANSA NR.: PL.-1.55

SCARA: 1:500

PROIECT NR.: 0585

DATA: MARTIE 2022

LEGENDA

- stalp beton
- stalp din lemn
- Pod (podet) existent
- fantana
- panou existent
- canal
- ciusmea
- tub beton
- retea electrica
- troita
- camin vizitare
- cutie de gaz
- borna kilometrica
- borna hectometrica
- telegraf
- camin telefonic
- copac
- simbol punct
- platforma drum proiectat
- platforma drum existent
- ngola proiectata
- sant existent
- imprejmuire
- taluz

NOTA:
Orice modificare a prezentei planse se face numai cu acordul scris al proiectantului.

NOTA:
Ridicarea topografica a fost pusa la dispozitia proiectantului de catre beneficiar

INCEPUT STR.
CRIZANTEMELOR
km 0+000

INCEPUT STR
km

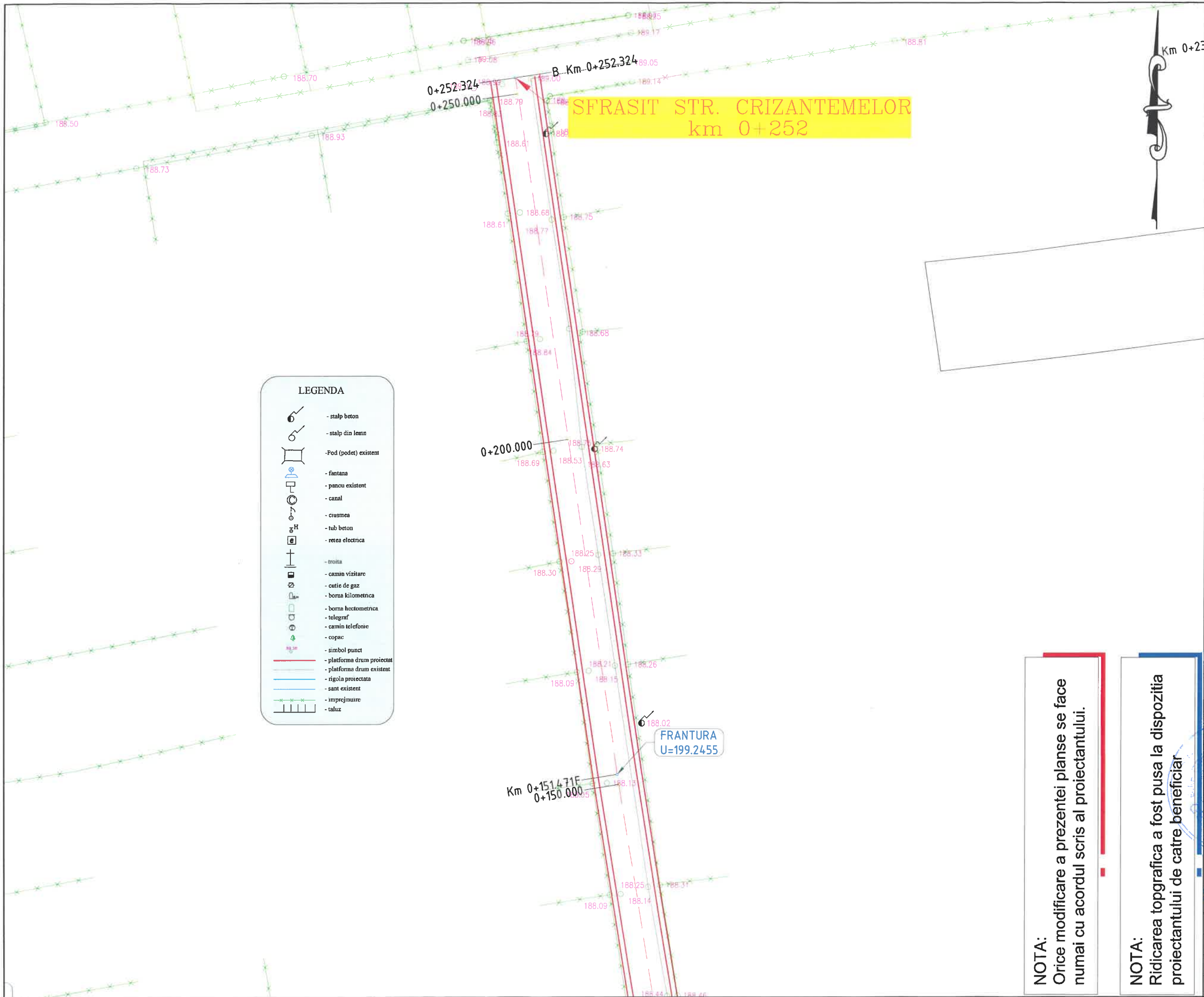
0+000.000 A Km 0+000.000

FRANTURA
U=199.8352

Km 0+050.000

0+100.000





LEGENDA

	- stalp beton
	- stalp din lemn
	- Pod (podet) existent
	- fantana
	- panou existent
	- canal
	- ciusmea
	- tub beton
	- retea electrica
	- troita
	- camin vizitator
	- cutie de gaz
	- borna kilometrica
	- borna hectometrica
	- telegraf
	- camin telefonie
	- copac
	- simbol punct
	- platforma drum proiectat
	- platforma drum existent
	- rigola proiectata
	- sant existent
	- imprejurare
	- taluz



PROIECTANT:
GEO MYKE
 J22/1087/1996, CUI 8642901
 Iasi,
 TEL:0744.116340,
 FAX: 031. 080 91 26
 EMAIL: GEO.MYKE@YAHOO.COM

VERIFICATOR:
 NUME _____
 SEMNATURA _____
 CERINȚA _____
 REFERAT NR. / DATA _____

BENEFICIAR:
COMUNA TĂMĂȘENI,
JUDEȚUL NEAMȚ

DENUMIRE PROIECT:
 MODERNIZARE STRĂZI PRIN ASFALTARE
 ÎN COMUNA TĂMĂȘENI, JUDEȚUL NEAMȚ

FAZA:
DOCUMENTAȚIE DE AVIZARE
A LUCRĂRILOR DE INTERVENȚIE

NOTA:
 Orice modificare a prezentei planse se face numai cu acordul scris al proiectantului.

NOTA:
 Ridicarea topografica a fost pusa la dispozitia proiectantului de catre beneficiar

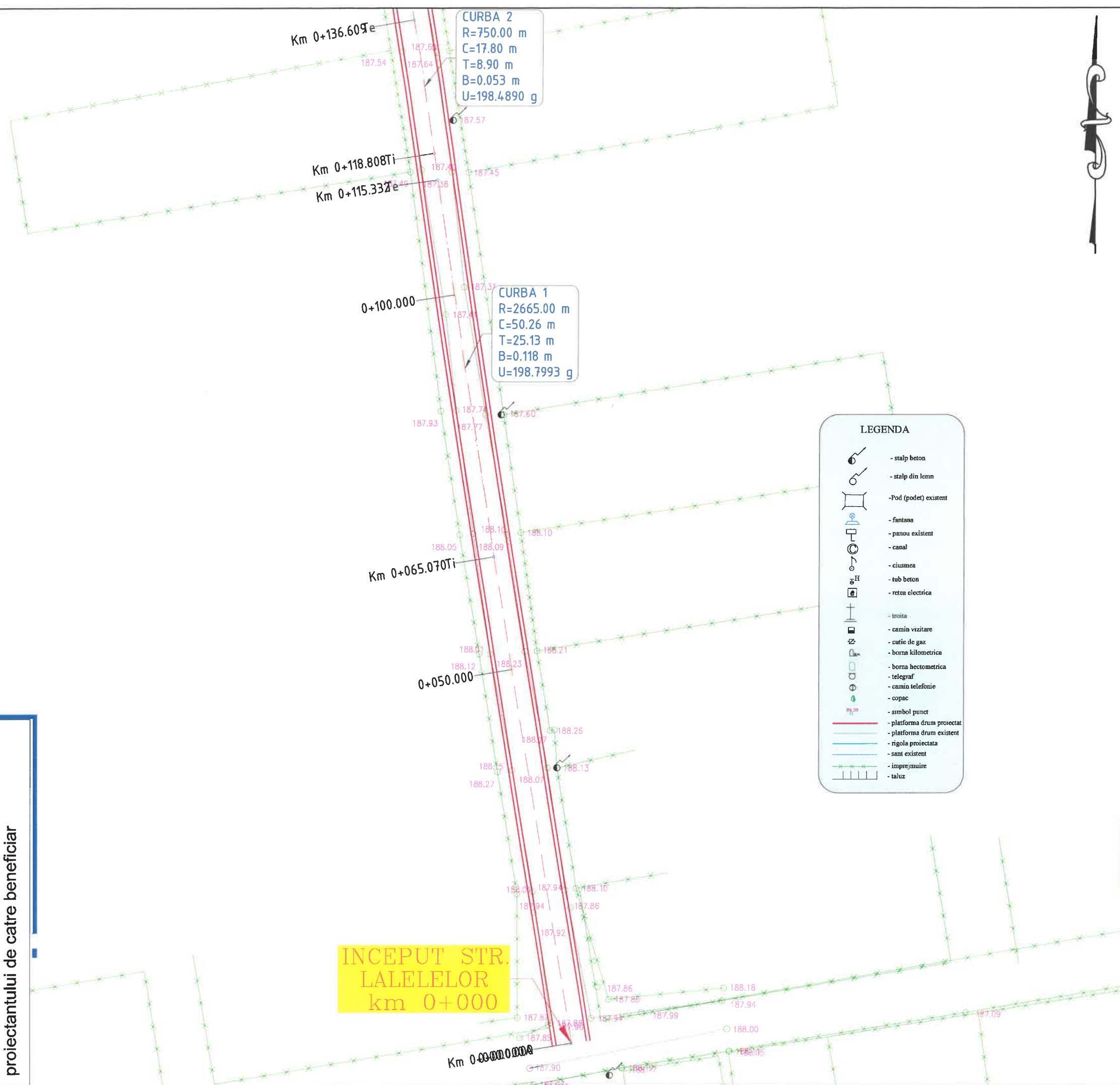
DESENAT	
ing. Livia DUMTRIU	
PROIECTAT	
ing. Dragos Ciopate	
ȘEF PROIECT	
ing. Dragos CIOPATE	

DENUMIRE PLANSA:
PLAN DE SITUATIE
 STR. CRIZANTEMELOR km 0+000 - 0+252

PLANSA NR.: PL.-1.56
 SCARA: 1:500
 PROIECT NR.: 0585
 DATA: MARTIE 2022

NOTA:
Orice modificare a prezentei planse se face numai cu acordul scris al proiectantului.

NOTA:
Ridicarea topografica a fost pusa la dispozitia proiectantului de catre beneficiar



HARTA CHEIE:



PROIECTANT:

GEO MYKE
J22/1087/1996, CUI 8642901
IASI,
TEL: 0744.116340,
FAX: 031.080.9126
EMAIL: GEO.MYKE@YAHOO.COM

VERIFICATOR:

NUME	
SEMNĂTURA	
CERINȚA	
REFERAT NR. / DATA	

BENEFICIAR:
COMUNA TĂMĂȘENI,
JUDEȚUL NEAMȚ

DENUMIRE PROIECT:
MODERNIZARE STRĂZI PRIN ASFALTARE
ÎN COMUNA TĂMĂȘENI, JUDEȚUL NEAMȚ

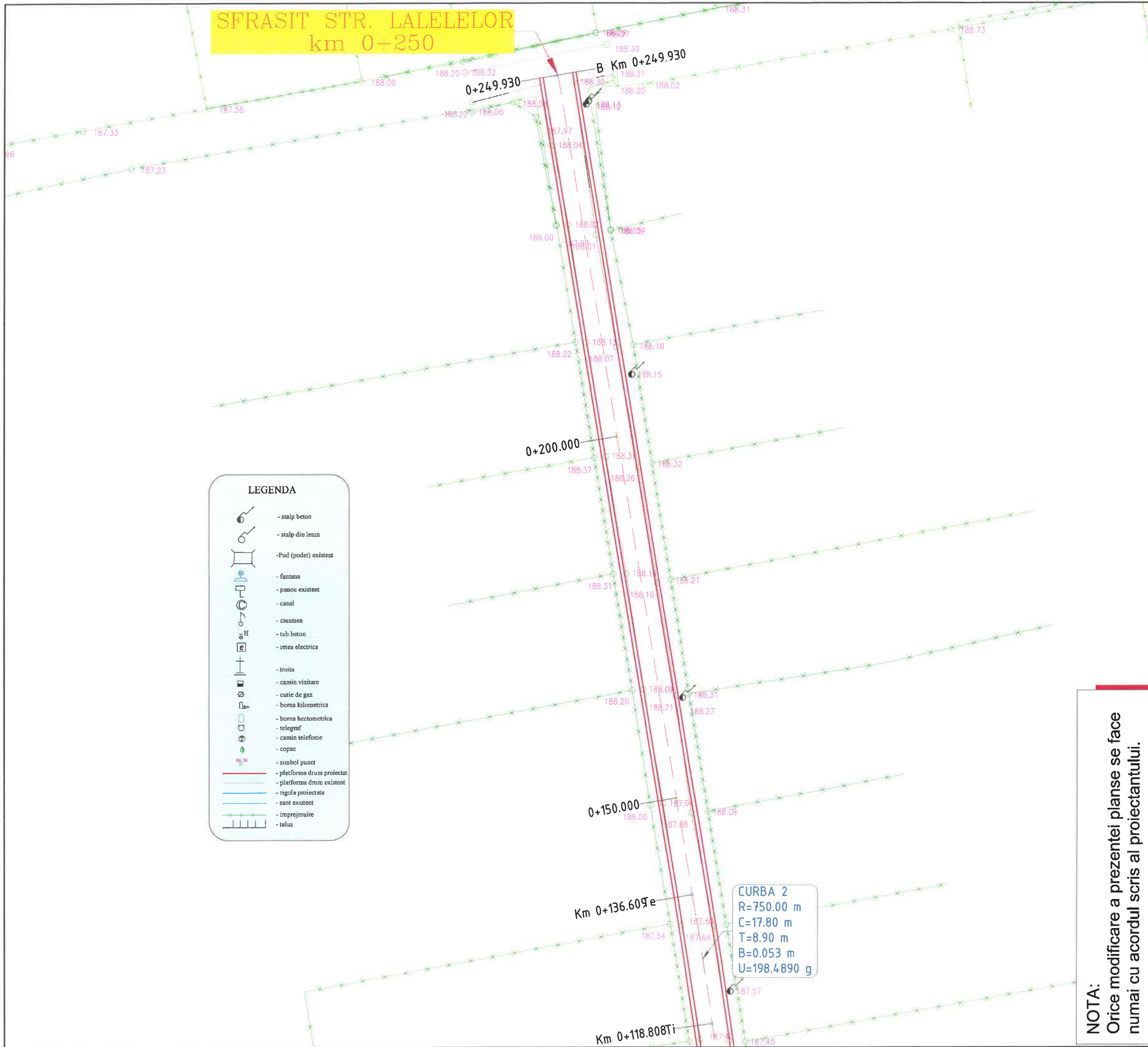
FAZA:
DOCUMENTAȚIE DE AVIZARE
A LUCRĂRILOR DE INTERVENȚIE

DESENAT	
ing. Livia DUMITRIU	<i>Livia Dumitriu</i>
PROIECTAT	
ing. Dragos Ciopate	<i>Dragos Ciopate</i>
ȘEF PROIECT	
ing. Dragos CIOPATE	<i>Dragos Ciopate</i>

DENUMIRE PLANSA:
PLAN DE SITUATIE
STR. LALELELOR km 0+000 - 0+250

PLANSA NR.:	PL.-1.57
SCARA:	1:500
PROIECT NR.:	0585
DATA:	MARTIE 2022

**SFRASIT STR. LALELELOR
km 0+250**



LEGENDA

	- stalp beton
	- stalp din lemn
	- Pod (podet) existent
	- fantana
	- panou existent
	- canal
	- ciusmea
	- tub beton
	- retea electrica
	- troita
	- camin vizitare
	- cutie de gaz
	- borna kilometrica
	- borna hectometrica
	- telegraf
	- camin telefonie
	- copac
	- simbol punct
	- platforma drum proiectat
	- platforma drum existent
	- rigola proiectata
	- sant existent
	- imprejmuire
	- taluz

CURBA 2
R=750.00 m
C=17.80 m
T=8.90 m
B=0.053 m
U=198.4890 g

NOTA:
Orice modificare a prezentei planse se face numai cu acordul scris al proiectantului.

NOTA:
Ridicarea topografica a fost pusa la dispozitia proiectantului de catre beneficiar



HARTA CHEIE:



PROIECTANT:

GEO MYKE
J22/1087/1996, CUI 8642901
IASI,
TEL: 0744.116340,
FAX: 031.080.9126
EMAIL: GEO.MYKE@YAHOO.COM

VERIFICATOR:

NUME	
SEMNAȚURA	
CERINȚA	
REFERAT NR. / DATA	

BENEFICIAR:
**COMUNA TĂMĂȘENI,
JUDEȚUL NEAMȚ**

DENUMIRE PROIECT:
**„MODERNIZARE STRĂZI PRIN ASFALTARE
ÎN COMUNA TĂMĂȘENI, JUDEȚUL NEAMȚ”**

FAZA:
**DOCUMENTAȚIE DE AVIZARE
A LUCRĂRILOR DE INTERVENȚIE**

DESEINAT	
ing. Livia DUMITRIU	<i>Livia Dumitriu</i>
PROIECTAT	
ing. Dragos Ciopate	<i>Dragos Ciopate</i>
ȘEF PROIECT	
ing. Dragos CIOPATE	<i>Dragos Ciopate</i>

DENUMIRE PLANSA:
**PLAN DE SITUATIE
STR. LALELELOR km 0+000 - 0+250**

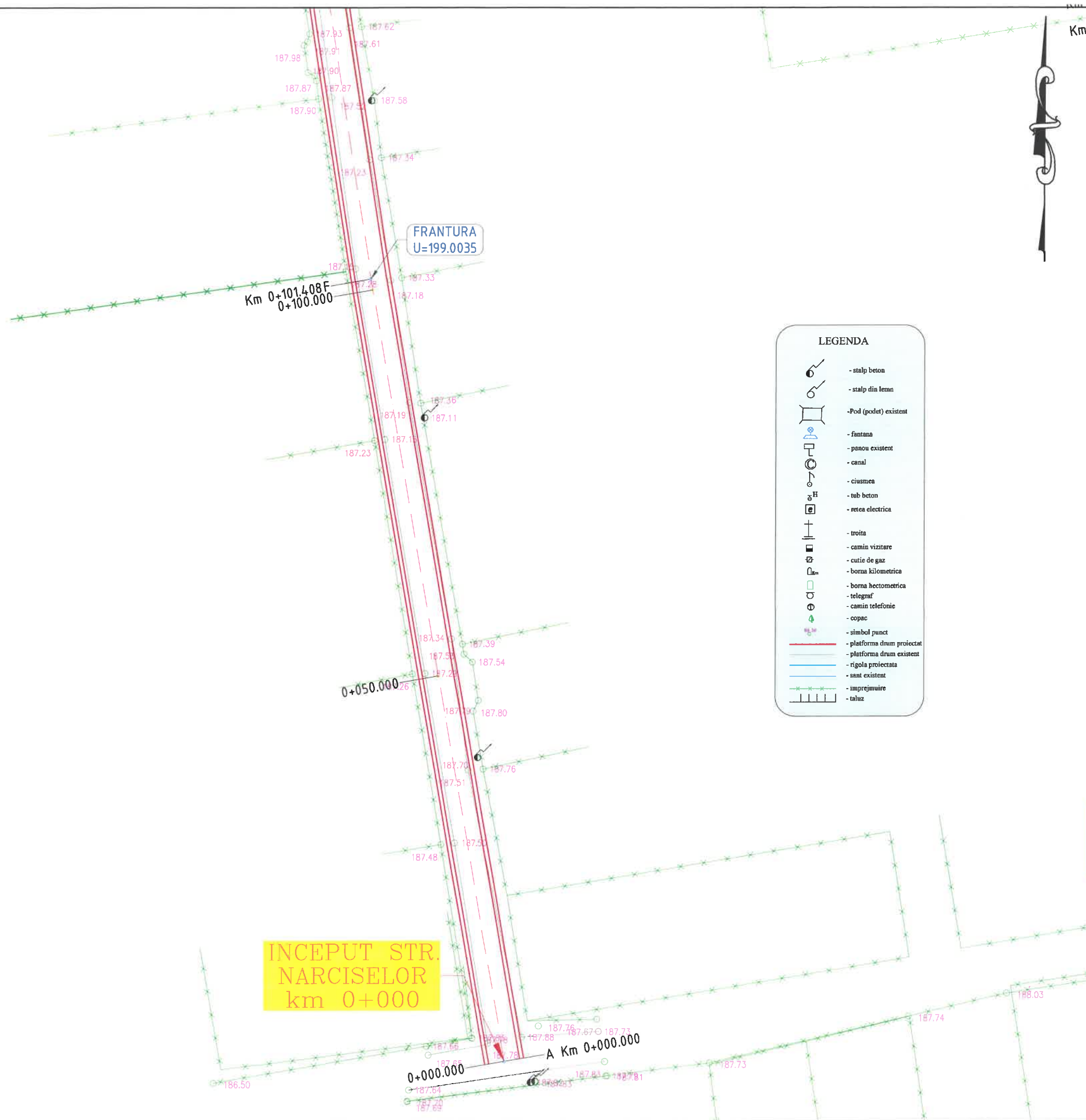
PLANSĂ NR.:	PL.-1.58
SCARA:	1:500
PROIECT NR.:	0585
DATA:	MARTIE 2022

NOTA:

Orice modificare a prezentei planse se face numai cu acordul scris al proiectantului.

NOTA:

Ridicarea topografica a fost pusa la dispozitia proiectantului de catre beneficiar



HARTA CHEIE:



PROIECTANT:



J22/1087/1996, CUI 8642901

Iasi,

TEL: 0744.116340,

FAX: 031.080.91.26

EMAIL: GEO.MYKE@YAHOO.COM

VERIFICATOR:

NUME

SEMŃATURA

CERINŃA

REFERAT NR. / DATA

BENEFICIAR:

COMUNA TĂMĂȘENI,
JUDEŢUL NEAMŢ

DENUMIRE PROIECT:

„MODERNIZARE STRĂZI PRIN ASFALTARE
ÎN COMUNA TĂMĂȘENI, JUDEŢUL NEAMŢ”

FAZA:

DOCUMENTAŢIE DE AVIZARE
A LUCRĂRILOR DE INTERVENŢIE

DESENAT

ing. Livia DUMITRIU

PROIECTAT

ing. Dragos Ciopate

ŞEF PROIECT

ing. Dragos CIOPATE

DENUMIRE PLANSA:

PLAN DE SITUATIE
STR. NARCISELOR km 0+000 - 0+251

PLANSA NR.: PL.-1.59

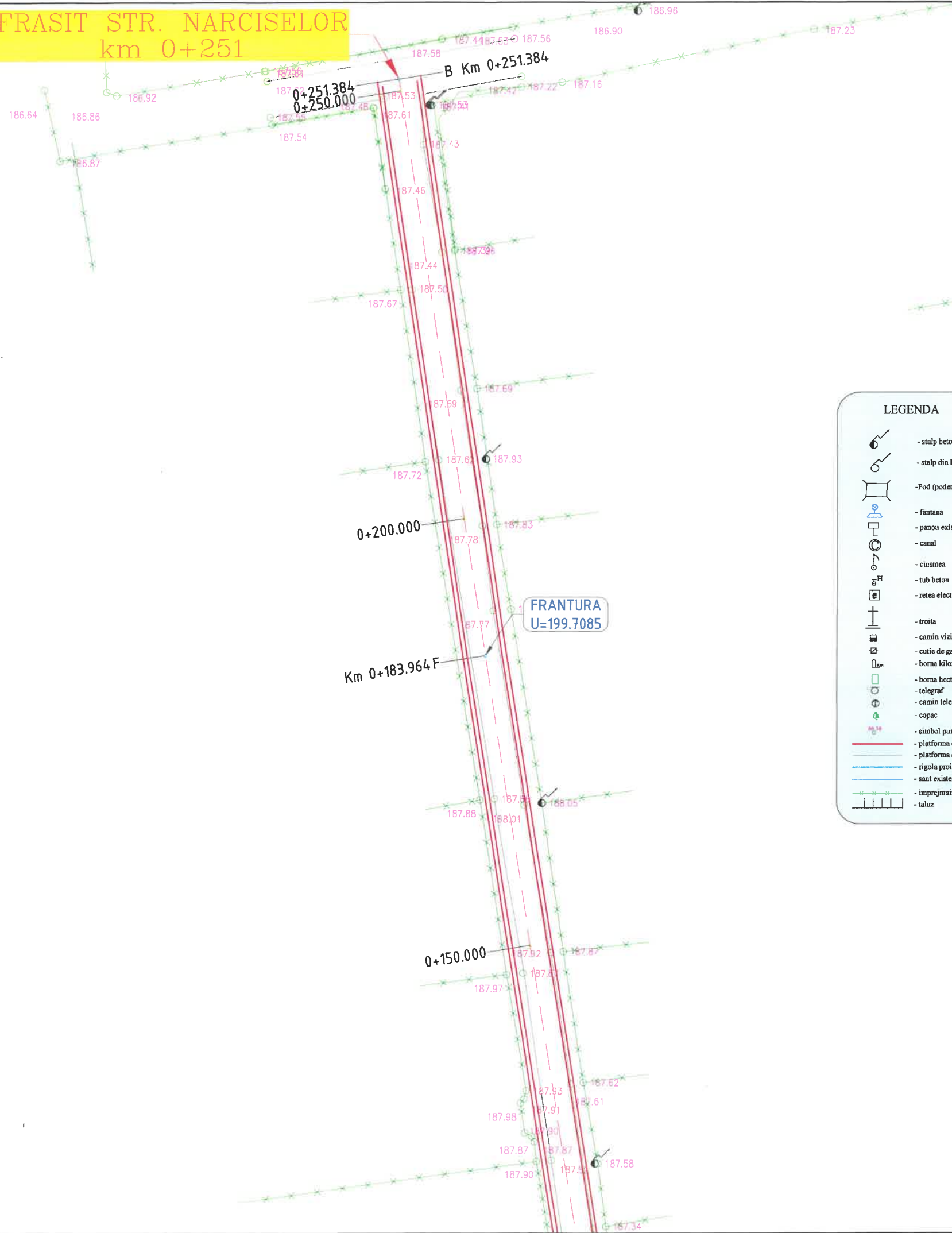
SCARA: 1:500

PROIECT NR.: 0585

DATA: MARTIE 2022



SFRASIT STR. NARCISELOR km 0+251



LEGENDA	
	- stalp beton
	- stalp din lemn
	- Pod (podet) existent
	- fantana
	- panou existent
	- canal
	- ciusmea
	- tub beton
	- retea electrica
	- troita
	- camin vizitare
	- cutie de gaz
	- borna kilometrica
	- borna hectometrica
	- telegraf
	- camin telefonic
	- copac
	- simbol punct
	- platforma drum proiectat
	- platforma drum existent
	- rigola proiectata
	- sant existent
	- imprejmuire
	- taluz

NOTA:
Orice modificare a prezentei planse se face numai cu acordul scris al proiectantului.

NOTA:
Ridicarea topografica a fost pusa la dispozitia proiectantului de catre beneficiar

HARTA CHEIE:



PROIECTANT:

GEO MYKE
J22/1087/1996, CUI 8642901
IASI,
TEL: 0744.116340,
FAX: 031.080.9126
EMAIL: GEO.MYKE@YAHOO.COM

VERIFICATOR:

NUME	
SEMNĂTURA	
CERINȚA	
REFERAT NR. / DATA	

BENEFICIAR:
COMUNA TĂMĂȘENI,
JUDEȚUL NEAMȚ

DENUMIRE PROIECT:
„MODERNIZARE STRĂZI PRIN ASFALTARE
ÎN COMUNA TĂMĂȘENI, JUDEȚUL NEAMȚ”

FAZA:
DOCUMENTAȚIE DE AVIZARE
A LUCRĂRILOR DE INTERVENȚIE

DESENAT	
ing. Liviu DUMITRIU	
PROIECTAT	
ing. Dragos Ciopate	
ȘEF PROIECT	
ing. Dragos CIOPATE	

DENUMIRE PLANSA:
PLAN DE SITUATIE
STR. NARCISELOR km 0+000 - 0+251

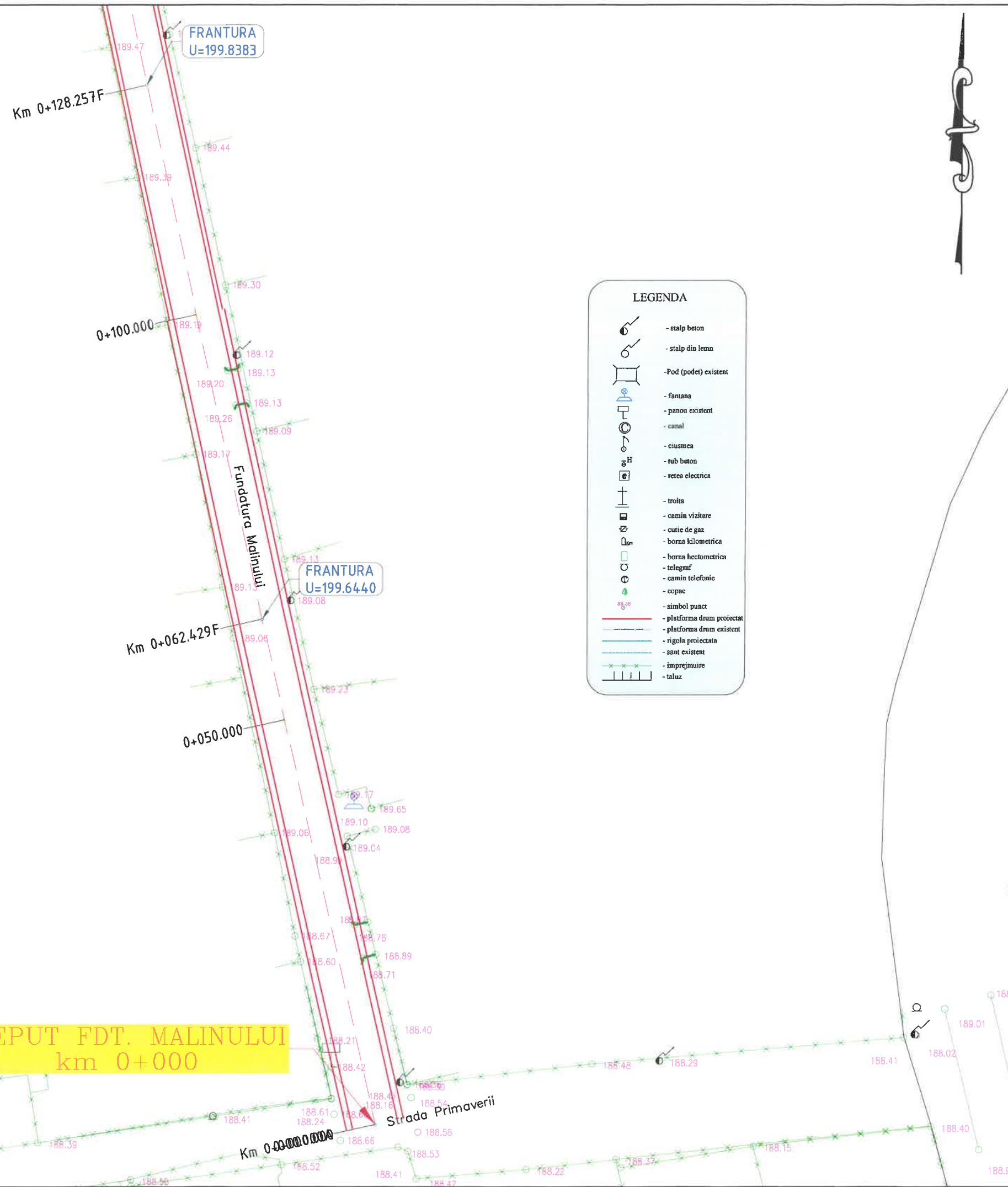
PLANSĂ NR.:	PL.-1.60
SCARA:	1:500
PROIECT NR.:	0585
DATA:	MARTIE 2022

NOTA:

Orice modificare a prezentei planse se face numai cu acordul scris al proiectantului.

NOTA:

Ridicarea topografica a fost pusa la dispozitia proiectantului de catre beneficiar



HARTA CHEIE:



PROIECTANT:



J22/1087/1996, CUI 8642901
IASI,
TEL:0744.116340,
FAX: 031. 080 91 26
EMAIL: GEO.MYKE@YAHOO.COM

VERIFICATOR:

NUME	
SEMNAȚURA	
CERINȚA	
REFERAT NR. / DATA	

BENEFICIAR:
COMUNA TĂMĂȘENI,
JUDEȚUL NEAMȚ

DENUMIRE PROIECT:
MODERNIZARE STRĂZI PRIN ASFALTARE
ÎN COMUNA TĂMĂȘENI, JUDEȚUL NEAMȚ

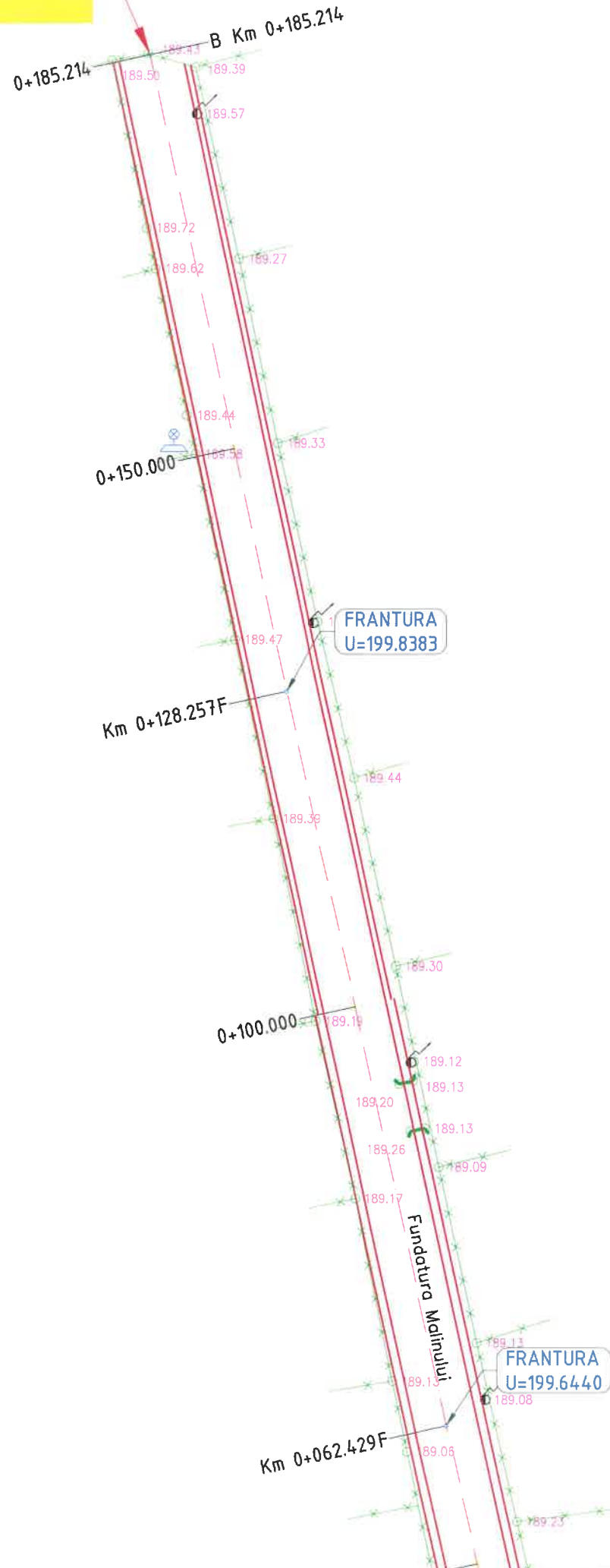
FAZA:
DOCUMENTAȚIE DE AVIZARE
A LUCRĂRILOR DE INTERVENȚIE

DESENAT	
ing. Livia DUMITRIU	
PROIECTAT	
ing. Dragos Ciopote	
ȘEF PROIECT	
ing. Dragos CIOPATE	

DENUMIRE PLANSA:
PLAN DE SITUATIE
FDT. MALINULUI km 0+000 - 0+185

PLANSĂ NR.:	PL.-1.61
SCARA:	1:500
PROIECT NR.:	0585
DATA:	MARTIE 2022

**SFRASIT FDT. MALINULUI
km 0+185**



LEGENDA

	- stalp beton
	- stalp din lemn
	- Pod (podet) existent
	- fantana
	- panou existent
	- canal
	- ciusmea
	- tub beton
	- retea electrica
	- truita
	- camin vizitare
	- cutie de gaz
	- borna kilometrica
	- borna hectometrica
	- telegraf
	- camin telefonic
	- copac
	- simbol punct
	- platforma drum proiectat
	- platforma drum existent
	- rigola proiectata
	- sant existent
	- imprejmuire
	- taluz

NOTA:
Orice modificare a prezentei planse se face numai cu acordul scris al proiectantului.

NOTA:
Ridicarea topografica a fost pusa la dispozitia proiectantului de catre beneficiar



HARTA CHEIE:



PROIECTANT:

GEO MYKE
J22/1087/1996, CUI 8642901
Iasi,
TEL: 0744.116340,
FAX: 031.080.9126
EMAIL: GEO.MYKE@YAHOO.COM

VERIFICATOR:

NUME	
SEMNAȚURA	
CERINȚA	
REFERAT NR. / DATA	

BENEFICIAR:
**COMUNA TĂMĂȘENI,
JUDEȚUL NEAMȚ**

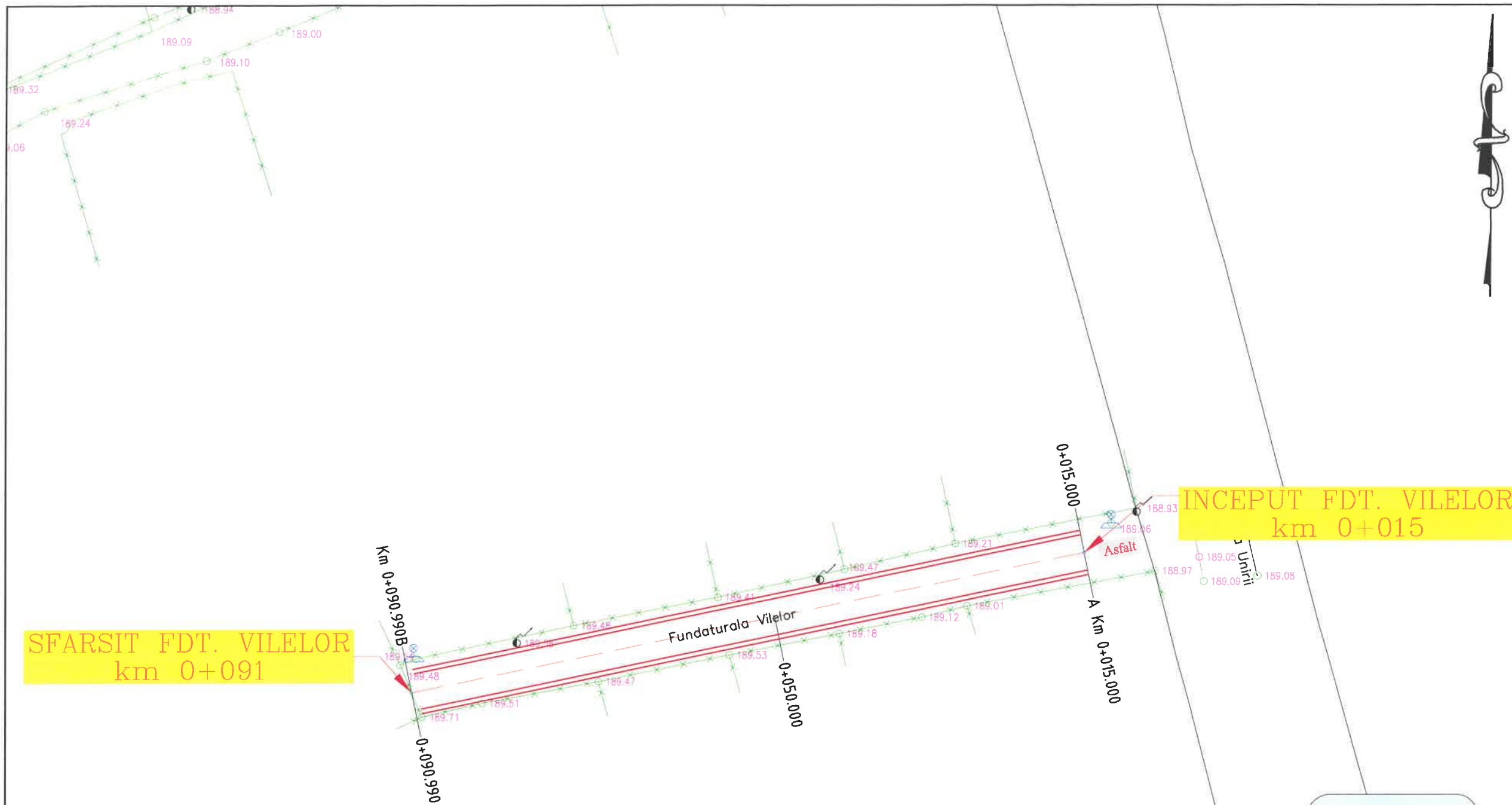
DENUMIRE PROIECT:
**„MODERNIZARE STRĂZI PRIN ASFALTARE
ÎN COMUNA TĂMĂȘENI, JUDEȚUL NEAMȚ”**

FAZA:
**DOCUMENTAȚIE DE AVIZARE
A LUCRĂRILOR DE INTERVENȚIE**

DESENAT	
ing. Livia DUMITRIU	
PROIECTAT	
ing. Dragos Ciopate	
ȘEF PROIECT	
ing. Dragos CIOPATE	

DENUMIRE PLANSA:
**PLAN DE SITUATIE
FDT. MALINULUI km 0+000 - 0+185**

PLANSĂ NR.:	PL.-1.62
SCARA:	1:500
PROIECT NR.:	0585
DATA:	MARTIE 2022



NOTA:
Orice modificare a prezentei planse se face numai cu acordul scris al proiectantului.

NOTA:
Ridicarea topografica a fost pusa la dispozitia proiectantului de catre beneficiar

LEGENDA

	- stalp beton
	- stalp din lemn
	- Pod (podet) existent
	- fantana
	- panou existent
	- canal
	- ciusmea
	- tub beton
	- retea electrica
	- troita
	- camin vizitare
	- cutie de gaz
	- borna hectometrica
	- telegraf
	- camin telefonic
	- copac
	- simbol punct
	- platforma drum proiectat
	- platforma drum existent
	- rigola proiectata
	- sant existent
	- imprejmuire
	- taluz



PROIECTANT:
GEO MYKE
 J22/1087/1996, CUI 8642901
 IASI,
 TEL: 0744.116340,
 FAX: 031.080.91.26
 EMAIL: GEO.MYKE@YAHOO.COM

VERIFICATOR:
 NUME
 SEMNĂTURA
 CERINȚA
 REFERAT NR. / DATA

BENEFICIAR:
 COMUNA TĂMĂȘENI,
 JUDEȚUL NEAMȚ

DENUMIRE PROIECT:
 MODERNIZARE STRĂZI PRIN ASFALTARE
 ÎN COMUNA TĂMĂȘENI, JUDEȚUL NEAMȚ

FAZA:
 DOCUMENTAȚIE DE AVIZARE
 A LUCRĂRILOR DE INTERVENȚIE

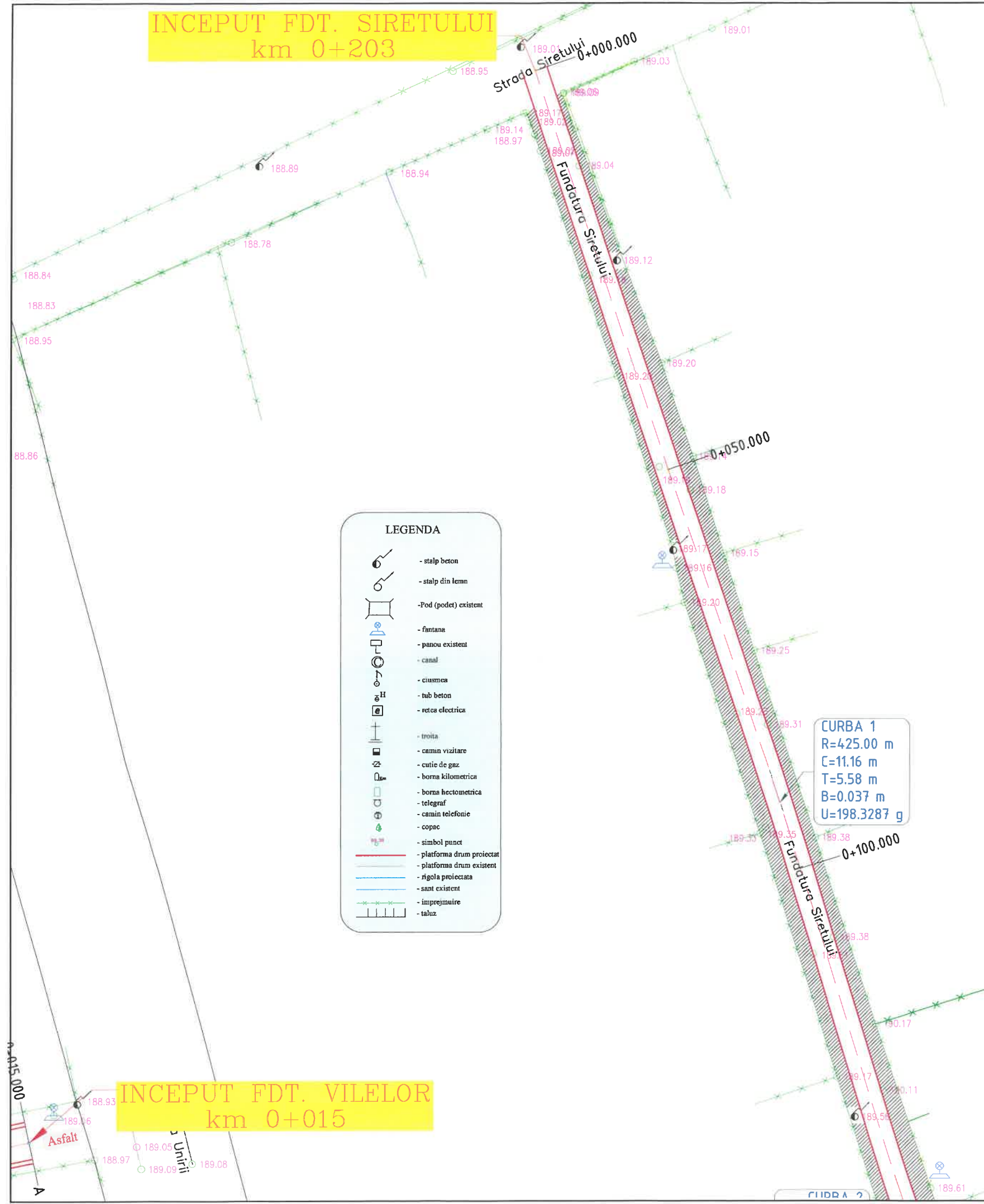
DESENAT
 ing. Livia DUMITRIU
PROIECTAT
 ing. Dragos Ciopate
ȘEF PROIECT
 ing. Dragos CIOPATE

DENUMIRE PLANSA:
 PLAN DE SITUATIE
 FDT. VILELOR km 0+015 - 0+091

PLANSĂ NR.: PL.-1.63
SCARA: 1:500
PROIECT NR.: 0585
DATA: MARTIE 2022

**INCEPUT FDT. SIRETULUI
km 0+203**

**INCEPUT FDT. VILELOR
km 0+015**



LEGENDA

	- stalp beton
	- stalp din lemn
	- Pod (podet) existent
	- fontane
	- panou existent
	- canal
	- ciuștea
	- tub beton
	- rețea electrică
	- trotua
	- camin vizitare
	- cutie de gaz
	- borna kilometrică
	- borna hectometrică
	- telegraf
	- camin telefonie
	- copac
	- simbol punct
	- platforma drum proiectat
	- platforma drum existent
	- rigola proiectată
	- sant existent
	- împrejmuire
	- taluz

CURBA 1
R=425.00 m
C=11.16 m
T=5.58 m
B=0.037 m
U=198.3287 g



HARTA CHEIE:



PROIECTANT:



J22/1087/1996, CUI 8642901
IASI,
TEL:0744.116340,
FAX: 031. 080 91 26
EMAIL: GEO.MYKE@YAHOO.COM

VERIFICATOR:

NUME	
SEMNĂTURA	
CERINȚA	
REFERAT NR. / DATA	

BENEFICIAR:

**COMUNA TĂMĂȘENI,
JUDEȚUL NEAMȚ**

DENUMIRE PROIECT:

**MODERNIZARE STRĂZI PRIN ASFALTARE
ÎN COMUNA TĂMĂȘENI, JUDEȚUL NEAMȚ**

FAZA:

**DOCUMENTAȚIE DE AVIZARE
A LUCRĂRILOR DE INTERVENȚIE**

DESENAT	ing. Livia DUMITRIU
PROIECTAT	ing. Dragos Ciopate
ȘEF PROIECT	ing. Dragos CIOPATE

DENUMIRE PLANSA:
**PLAN DE SITUATIE
FDT. SIRETULUI km 0+000 - 0+203**

PLANSA NR.:	PL.-1.64
SCARA:	1:500
PROIECT NR.:	0585
DATA:	MARTIE 2022

NOTA:
Orice modificare a prezentei planse se face numai cu acordul scris al proiectantului.

NOTA:
Ridicarea topografică a fost pusă la dispoziția proiectantului de către beneficiar

HARTA CHEIE:



PROIECTANT:



J22/1087/1996, CUI 8642901

IASI,

TEL: 0744.116340,

FAX: 031.080.9126

EMAIL: GEO.MYKE@YAHOO.COM

VERIFICATOR:

NUME

SEMŢATURA

CERINŢA

REFERAT NR. / DATA

BENEFICIAR:

COMUNA TĂMĂŞENI,
JUDEŢUL NEAMŢ

DENUMIRE PROIECT:

MODERNIZARE STRĂZI PRIN ASFALTARE
ÎN COMUNA TĂMĂŞENI, JUDEŢUL NEAMŢ

FAZA:

DOCUMENTAŢIE DE AVIZARE
A LUCRĂRILOR DE INTERVENŢIE

DESEŢAT

ing. Livia DUMITRIU

PROIECTAT

ing. Dragos Ciopate

ŞEF PROIECT

ing. Dragos CIOPATE

DENUMIRE PLANSA:

PLAN DE SITUATIE
FDT. SIRETULUI km 0+000 - 0+203

PLANSA NR.: PL.-1.65

SCARA: 1:500

PROIECT NR.: 0585

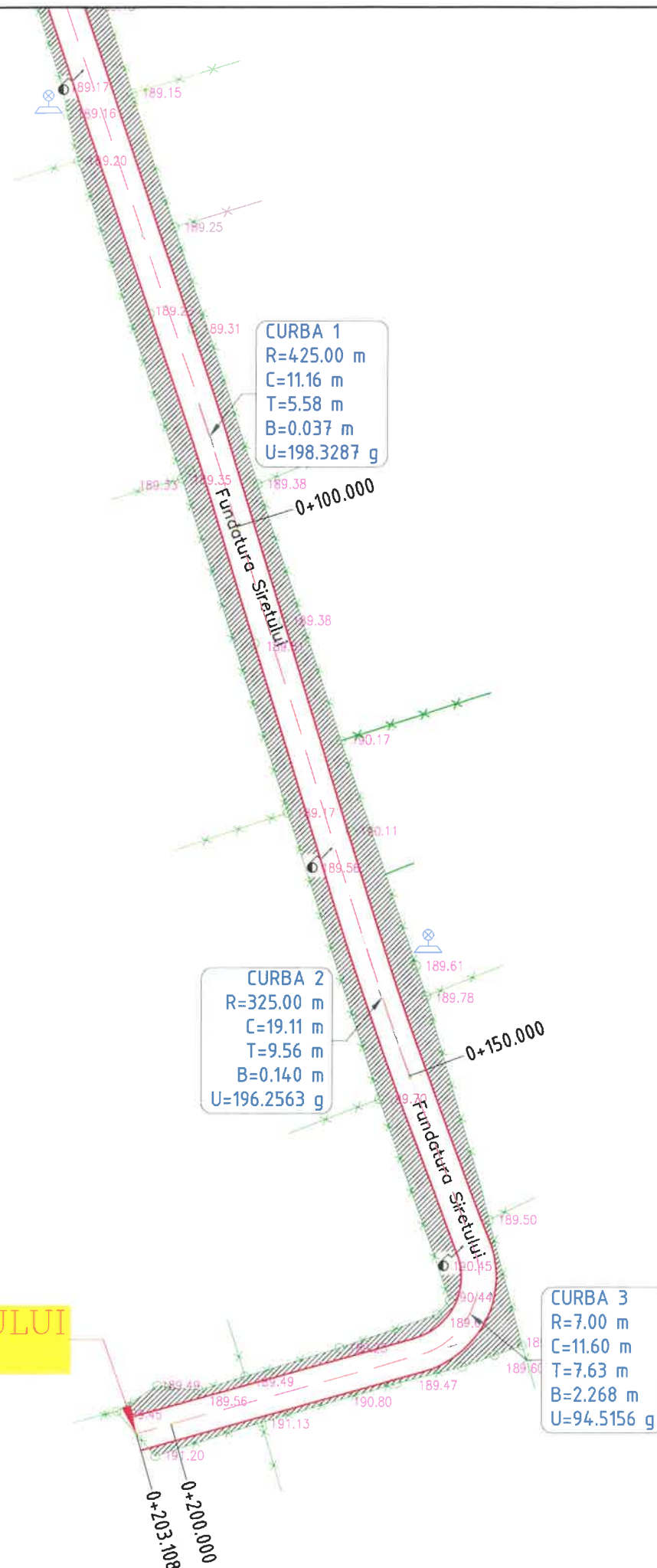
DATA: MARTIE 2022

LEGENDA

- stalp beton
- stalp din lemn
- Pod (podet) existent
- fantana
- panou existent
- canal
- ciusmea
- tub beton
- retea electrica
- troita
- camin vizitare
- cutie de gaz
- borna kilometrica
- borna hectometrica
- telegraf
- camin telefonic
- copac
- simbol punct
- platforma drum proiectat
- platforma drum existent
- rigola proiectata
- sant existent
- imprejmuire
- taluz

INCIPUT FDT. VILELOR
km 0+015

SFARSIT FDT. MALINULUI
km 0+203



NOTA:

Orice modificare a prezentei planse se face numai cu acordul scris al proiectantului.

NOTA:

Ridicarea topografica a fost pusa la dispozitia proiectantului de catre beneficiar



HARTA CHEIE:



PROIECTANT:



J22/1087/1996, CUI 8642901
IASI,
TEL:0744.116340,
FAX: 031.080 91 26
EMAIL: GEO.MYKE@YAHOO.COM

VERIFICATOR:

NUME
SEMNĂTURA
CERINȚA
REFERAT NR. / DATA

BENEFICIAR:
COMUNA TĂMĂȘENI,
JUDEȚUL NEAMȚ

DENUMIRE PROIECT:

MODERNIZARE STRĂZI PRIN ASFALTARE
ÎN COMUNA TĂMĂȘENI, JUDEȚUL NEAMȚ

FAZA:

DOCUMENTAȚIE DE AVIZARE
A LUCRĂRILOR DE INTERVENȚIE

DESENAT

ing. Livia DUMITRIU

PROIECTAT

ing. Dragos Ciopate

ȘEF PROIECT

ing. Dragos CIOPATE

DENUMIRE PLANSA:
PLAN DE SITUATIE

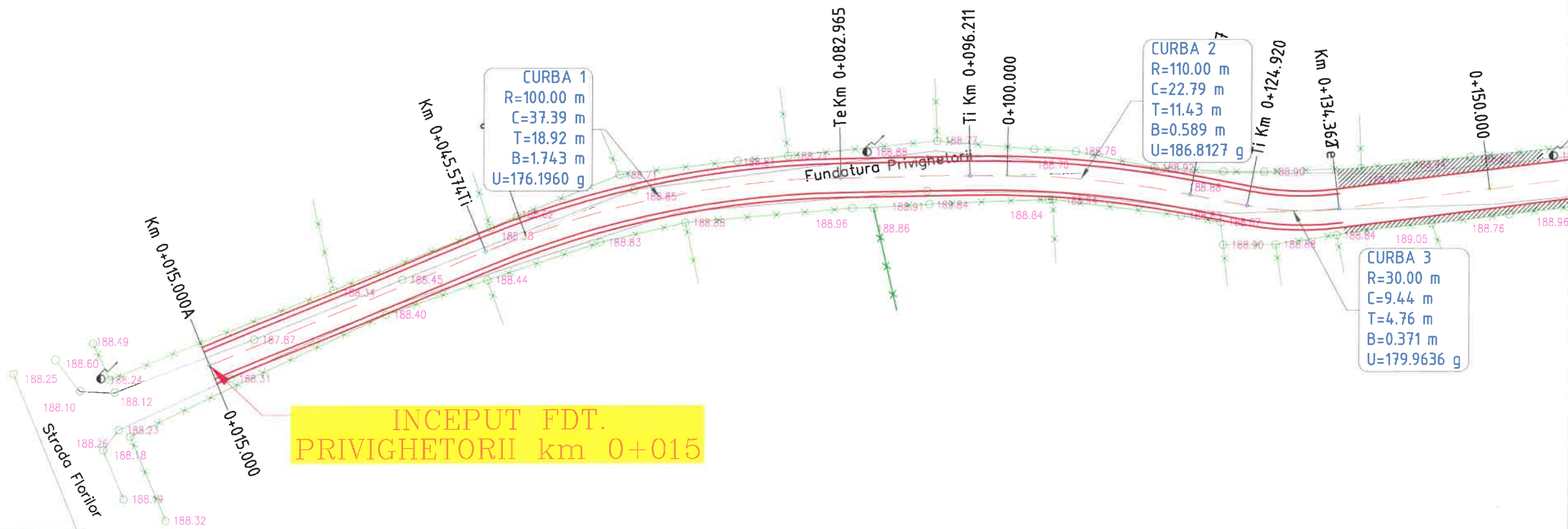
FDT. PRIVIGHETORII km 0+015 - 0+197

PLANSĂ NR.: PL.-1.66

SCARA: 1:500

PROIECT NR.: 0585

DATA: MARTIE 2022



NOTA:
Orice modificare a prezentei planse se face numai cu acordul scris al proiectantului.

NOTA:
Ridicarea topografică a fost pusă la dispoziția proiectantului de către beneficiar

LEGENDA

	- stalp beton
	- stalp din lemn
	- Pod (podet) existent
	- fântana
	- panou existent
	- canal
	- ciusmea
	- tub beton
	- retea electrica
	- troita
	- camin vizitare
	- cutic de gaz
	- borma kilometrica
	- borma hectometrica
	- telegraf
	- camin telefonie
	- copac
	- simbol punct
	- platforma drum proiectat
	- platforma drum existent
	- rigola protejata
	- sant existent
	- imprejmuire
	- taluz

HARTA CHEIE:



PROIECTANT:



J22/1087/1996, CUI 8642901
 Iasi,
 TEL: 0744.116340,
 FAX: 031.080.91.26
 EMAIL: GEO.MYKE@YAHOO.COM

VERIFICATOR:

NUME	
SEMNĂTURA	
CERINȚA	
REFERAT NR. / DATA	

BENEFICIAR:
 COMUNA TĂMĂȘENI,
 JUDEȚUL NEAMȚ

DENUMIRE PROIECT:

„MODERNIZARE STRĂZI PRIN ASFALTARE
 ÎN COMUNA TĂMĂȘENI, JUDEȚUL NEAMȚ”

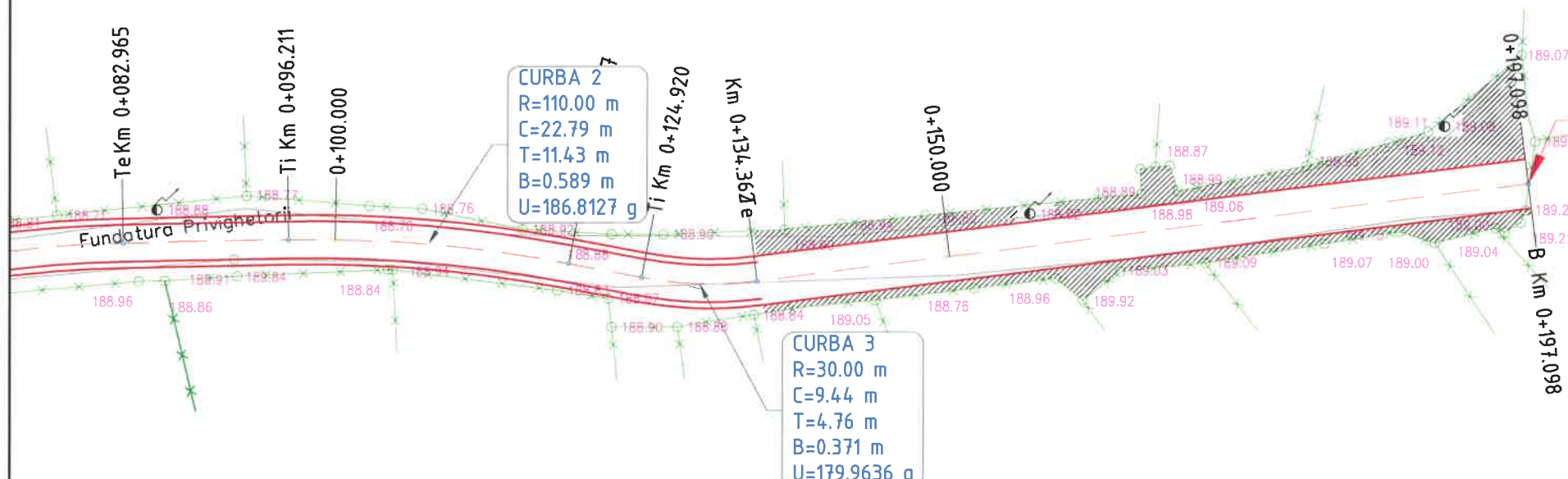
FAZA:

DOCUMENTAȚIE DE AVIZARE
 A LUCRĂRILOR DE INTERVENȚIE

DESENAT	
ing. Livia DUMITRIU	<i>L. Dumitriu</i>
PROIECTAT	
ing. Dragos Ciopate	<i>D. Ciopate</i>
ȘEF PROIECT	
ing. Dragos CIOPATE	<i>D. Ciopate</i>

DENUMIRE PLANSA:
 PLAN DE SITUATIE
 FDT. PRIVIGHETORII km 0+015 - 0+197

PLANSA NR.: PL.-1.67
 SCARA: 1:500
 PROIECT NR.: 0585
 DATA: MARTIE 2022



**SFARSIT FDT.
 PRIVIGHETORII km 0+197**

LEGENDA

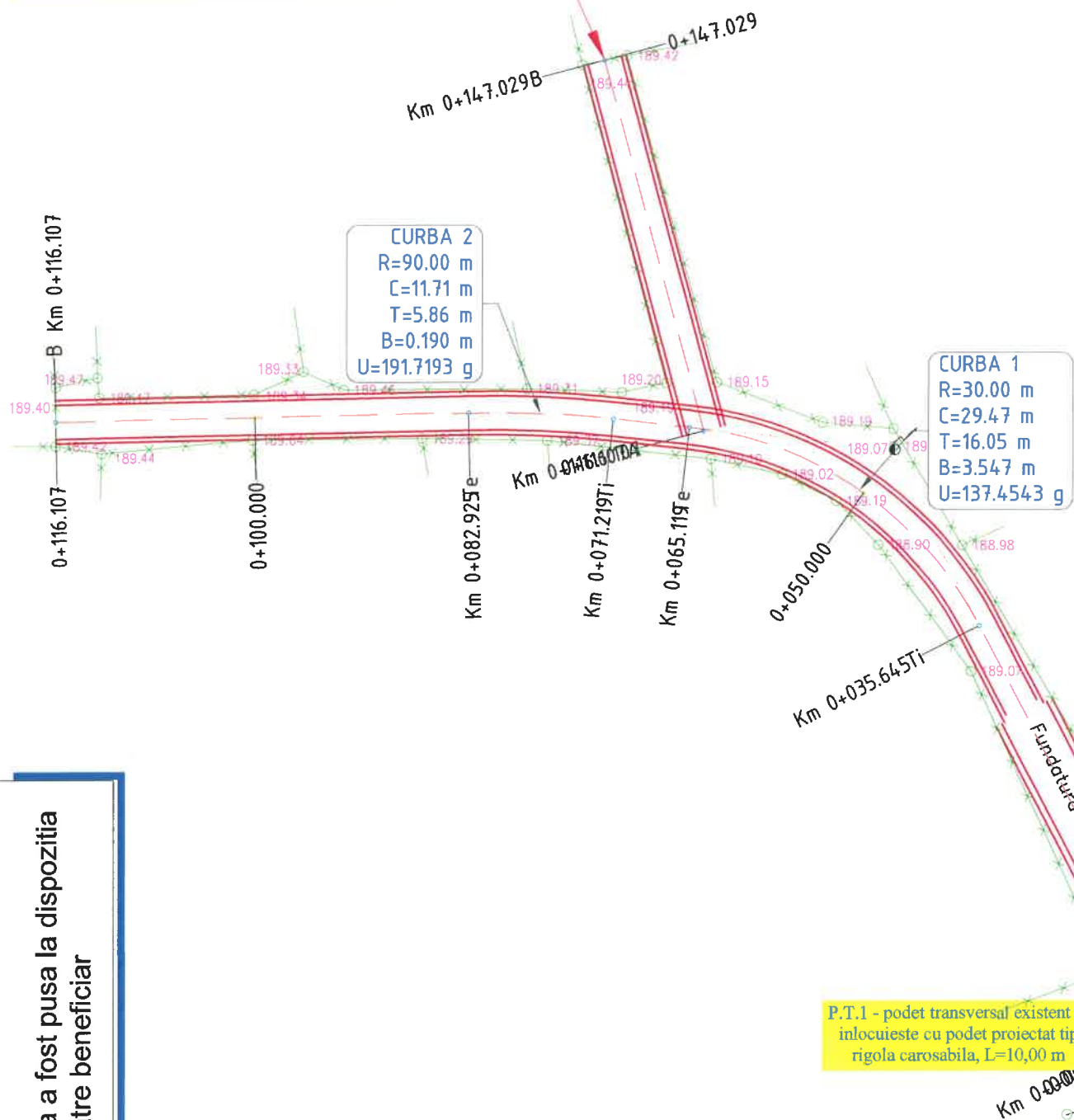
	- stalp beton
	- stalp din lemn
	- Pod (podet) existent
	- fantana
	- panou existent
	- canal
	- ciusmea
	- tub beton
	- retea electrica
	- troita
	- camin vizitare
	- cutie de gaz
	- borna kilometrica
	- borna hectometrica
	- telegraf
	- camin telefonic
	- coprac
	- simbol punct
	- platforma drum proiectat
	- platforma drum existent
	- rigola proiectata
	- sant existent
	- imprejmuire
	- taluz

NOTA:
 Orice modificare a prezentei planse se face numai cu acordul scris al proiectantului.

NOTA:
 Ridicarea topografica a fost pusa la dispozitia proiectantului de catre beneficiar



SFARSIT FDT. GAROFITEI
km 0+147



NOTA:
Orice modificare a prezentei planse se face numai cu acordul scris al proiectantului.

NOTA:
Ridicarea topografica a fost pusa la dispozitia proiectantului de catre beneficiar

INCEPUT FDT. GAROFITEI
km 0+000



PROIECTANT:
GEO MYKE
J22/1087/1996, CUI 8642901
IASI,
TEL:0744.116340,
FAX: 031.080.9126
EMAIL: GEO.MYKE@YAHOO.COM

VERIFICATOR:
NUME
SEMNATURA
CERINȚA
REFERAT NR. / DATA

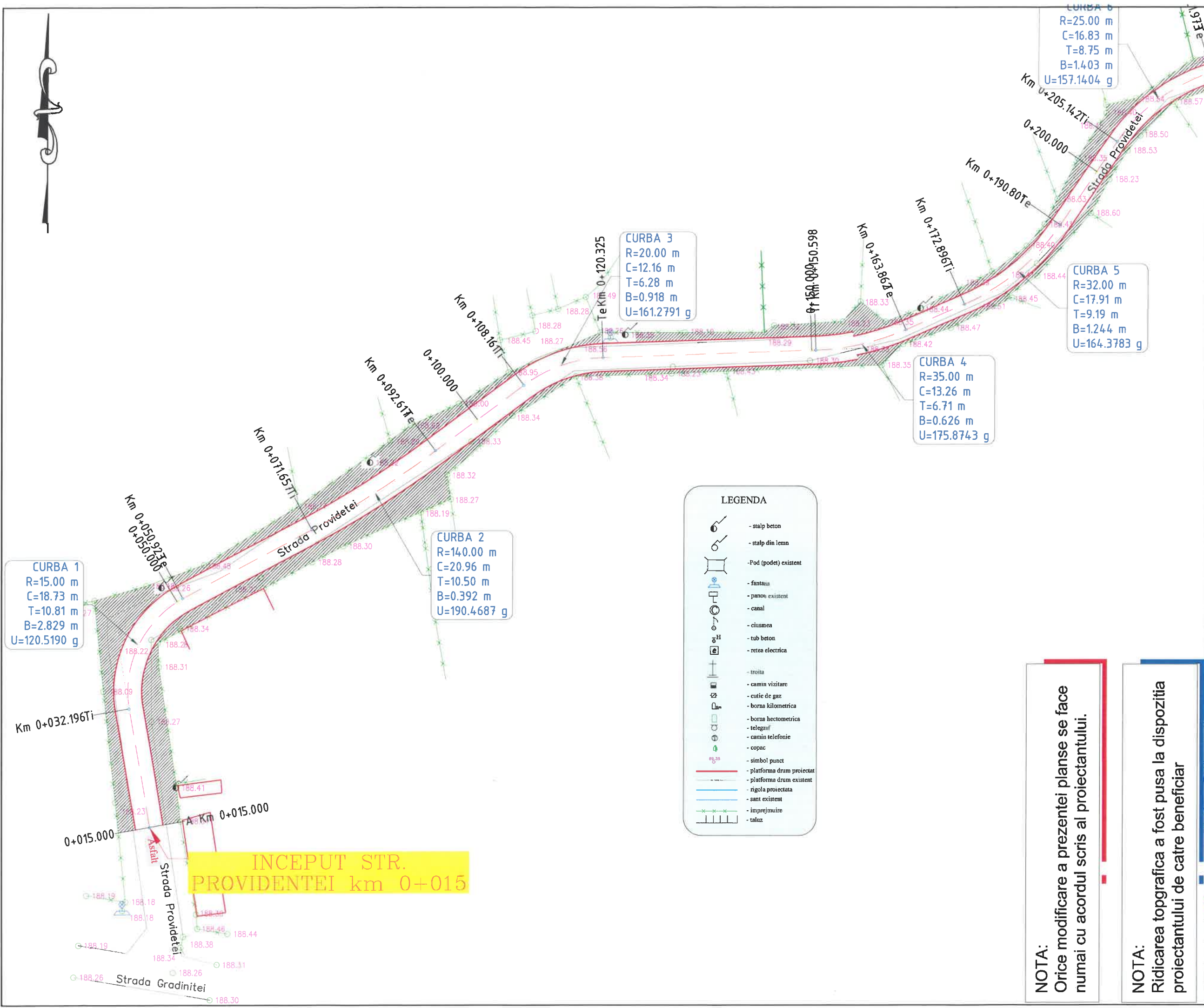
BENEFICIAR:
COMUNA TĂMĂȘENI,
JUDEȚUL NEAMȚ

DENUMIRE PROIECT:
MODERNIZARE STRĂZI PRIN ASFALTARE
ÎN COMUNA TĂMĂȘENI, JUDEȚUL NEAMȚ

FAZA:
DOCUMENTAȚIE DE AVIZARE
A LUCRĂRILOR DE INTERVENȚIE

DESENAT
ing. Livia DUMITRIU
PROIECTAT
ing. Dragos Ciopate
ȘEF PROIECT
ing. Dragos CIOPATE

DENUMIRE PLANSA:
PLAN DE SITUATIE
FDT. GAROFITEI km 0+000 - 0+147
PLANSĂ NR.: PL.-1.68
SCARA: 1:500
PROIECT NR.: 0585
DATA: MARTIE 2022



CURBA 1
 R=15.00 m
 C=18.73 m
 T=10.81 m
 B=2.829 m
 U=120.5190 g

CURBA 2
 R=14.00 m
 C=20.96 m
 T=10.50 m
 B=0.392 m
 U=190.4687 g

CURBA 3
 R=20.00 m
 C=12.16 m
 T=6.28 m
 B=0.918 m
 U=161.2791 g

CURBA 4
 R=35.00 m
 C=13.26 m
 T=6.71 m
 B=0.626 m
 U=175.8743 g

CURBA 5
 R=32.00 m
 C=17.91 m
 T=9.19 m
 B=1.244 m
 U=164.3783 g

CURBA 6
 R=25.00 m
 C=16.83 m
 T=8.75 m
 B=1.403 m
 U=157.1404 g

LEGENDA

	- stalp beton
	- stalp din lemn
	- Pod (podet) existent
	- fontana
	- panou existent
	- canal
	- ciusma
	- tub beton
	- retea electrica
	- strada
	- camin vizitare
	- cutie de gaz
	- borna kilometrica
	- borna hectometrica
	- telegraf
	- camin telefonie
	- copac
	- simbol punct
	- platforma drum proiectat
	- platforma drum existent
	- rigola proiectata
	- santi existent
	- imprejurire
	- taluz

INCEPUT STR. PROVIDENTEI km 0+015

NOTA:
 Orice modificare a prezentei planse se face numai cu acordul scris al proiectantului.

NOTA:
 Ridicarea topografica a fost pusa la dispozitia proiectantului de catre beneficiar

HARTA CHEIE:



PROIECTANT:

GEO MYKE
 J22/1087/1996, CUI 8642901
 Iasi,
 TEL: 0744.116340,
 FAX: 031.080.9126
 EMAIL: GEO.MYKE@YAHOO.COM

VERIFICATOR:

NUME	
SEMNAȚURA	
CERINȚA	
REFERAT NR. / DATA	

BENEFICIAR:

COMUNA TĂMĂȘENI, JUDEȚUL NEAMȚ

DENUMIRE PROIECT:

„MODERNIZARE STRĂZI PRIN ASFALTARE ÎN COMUNA TĂMĂȘENI, JUDEȚUL NEAMȚ”

FAZA:

DOCUMENTAȚIE DE AVIZARE A LUCRĂRILOR DE INTERVENȚIE

DESENAT	ing. Livia DUMITRIU
PROIECTAT	ing. Dragos Ciopate
ȘEF PROIECT	ing. Dragos CIOPATE

DENUMIRE PLANSA:
PLAN DE SITUATIE
STR. PROVIDENTEI km 0+015 - 0+306

PLANSA NR.:	PL.-1.69
SCARA:	1:500
PROIECT NR.:	0585
DATA:	MARTIE 2022

HARTA CHEIE:



PROIECTANT:

GEO MYKE
 J22/1087/1996, CUI 8642901
 Iasi,
 TEL:0744.116340,
 FAX: 031.080.9126
 EMAIL: GEO.MYKE@YAHOO.COM

VERIFICATOR:

NUME	
SEMŃATURA	
CERINŃA	
REFERAT NR. / DATA	

BENEFICIAR:
COMUNA TĂMĂȘENI,
JUDEŢUL NEAMŢ

DENUMIRE PROIECT:
 MODERNIZARE STRĂZI PRIN ASFALTARE
 ÎN COMUNA TĂMĂȘENI, JUDEŢUL NEAMŢ

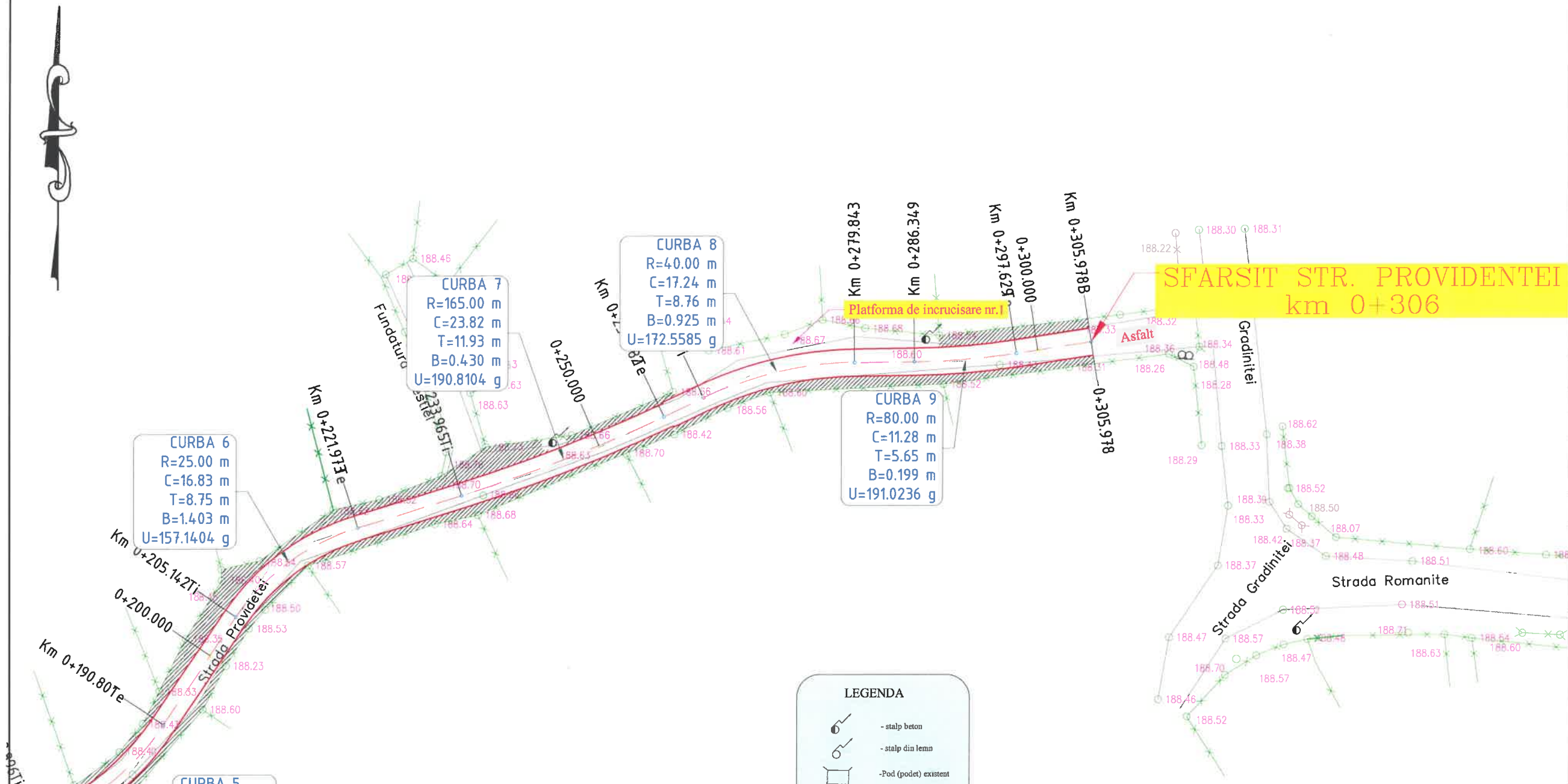
FAZA:
 DOCUMENTAŢIE DE AVIZARE
 A LUCRĂRILOR DE INTERVENŢIE

DESENAT	Ing. Liviu DUMITRIU
PROIECTAT	Ing. Dragos Ciopate
ŞEF PROIECT	Ing. Dragos CIOPATE

DENUMIRE PLANSA:
PLAN DE SITUATIE
 STR. PROVIDENTEI km 0+015 - 0+306

PLANSĂ NR.:	PL.-1.70
SCARA:	1:500
PROIECT NR.:	0585
DATA:	MARTIE 2022

SFARSIT STR. PROVIDENTEI
km 0+306



LEGENDA

	- stalp beton
	- stalp din lemn
	- Pod (podet) existent
	- fantana
	- panou existent
	- canal
	- ciusmea
	- tub beton
	- retea electrica
	- truita
	- camin vizitare
	- cutie de gaz
	- borna kilometrica
	- borna hectometrica
	- telegraf
	- camin telefonie
	- copac
	- simbol punct
	- platforma drum proiectat
	- platforma drum existent
	- rigola proiectata
	- sant existent
	- imprejurire
	- taluz

NOTA:
 Orice modificare a prezentei planse se face numai cu acordul scris al proiectantului.

NOTA:
 Ridicarea topografica a fost pusa la dispozitia proiectantului de catre beneficiar



INCEPUT FDT. ROZMARINULUI
km 0+015

INCEPUT FDT. CAISULUI
km 0+015

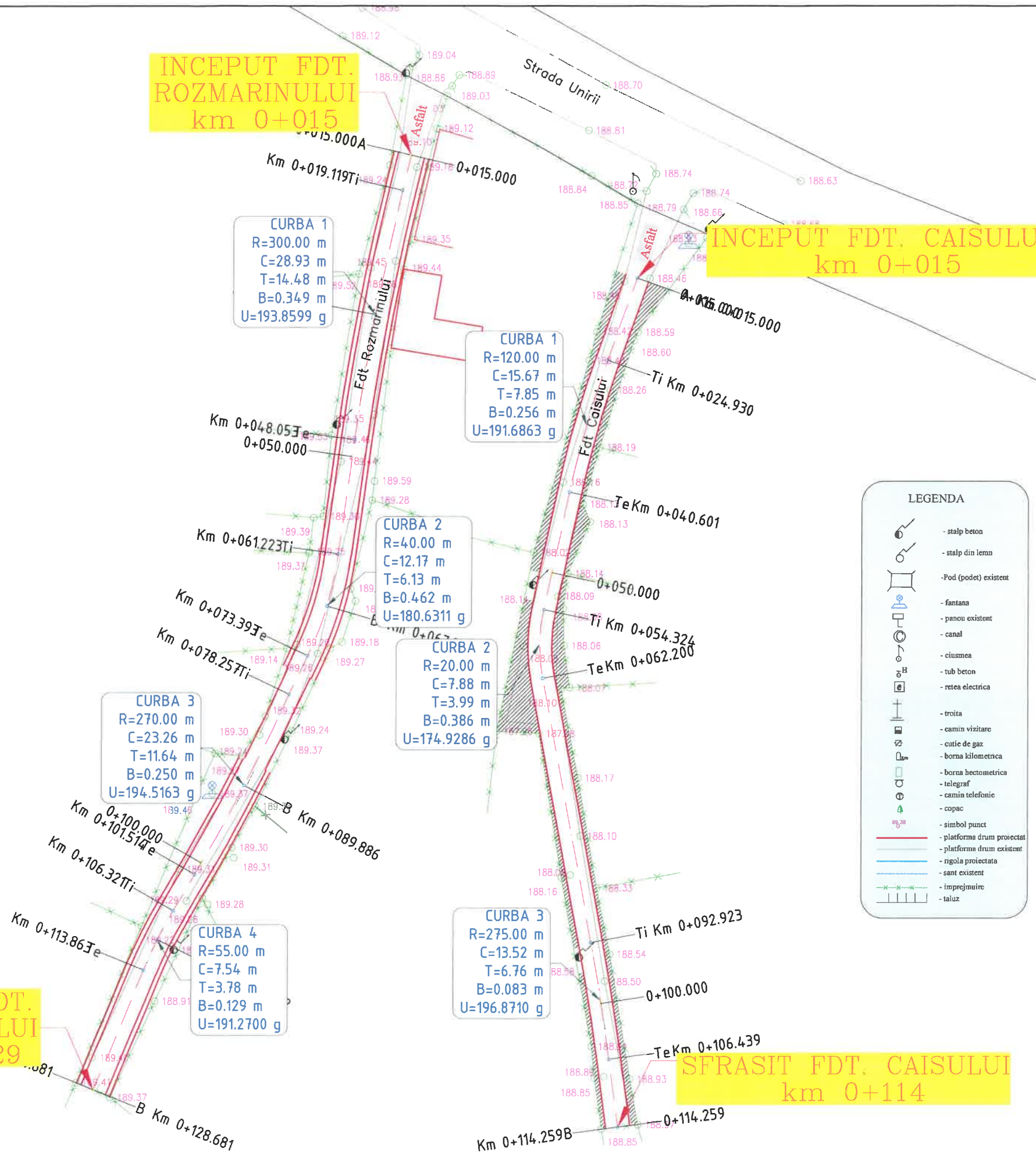
SFARSIT FDT. CAFARULUI
km 0+106

SFARSIT FDT. ROZMARINULUI
km 0+129

SFRASIT FDT. CAISULUI
km 0+114

NOTA:
Orice modificare a prezentei planse se face numai cu acordul scris al proiectantului.

NOTA:
Ridicarea topografica a fost pusa la dispozitia proiectantului de catre beneficiar



LEGENDA

	- stalp beton
	- stalp din lemn
	- Pod (podet) existent
	- fantana
	- panou existent
	- canal
	- ciusmea
	- tub beton
	- retea electrica
	- troita
	- camin vizitare
	- cutie de gaz
	- borna kilometrica
	- borna hectometrica
	- telegraf
	- camin telefonic
	- copac
	- simbol punct
	- platforma drum proiectat
	- platforma drum existent
	- ngola proiectata
	- sant existent
	- imprejmuire
	- taluz

HARTA CHEIE:



PROIECTANT:



J22/1087/1996, CUI 8642901
IASI,
TEL: 0744.116340,
FAX: 031.080.9126
EMAIL: GEO.MYKE@YAHOO.COM

VERIFICATOR:

NUME	
SEMNAȚURA	
CERINȚA	
REFERAT NR. / DATA	

BENEFICIAR:
COMUNA TĂMĂȘENI,
JUDEȚUL NEAMȚ

DENUMIRE PROIECT:
MODERNIZARE STRĂZI PRIN ASFALTARE
ÎN COMUNA TĂMĂȘENI, JUDEȚUL NEAMȚ

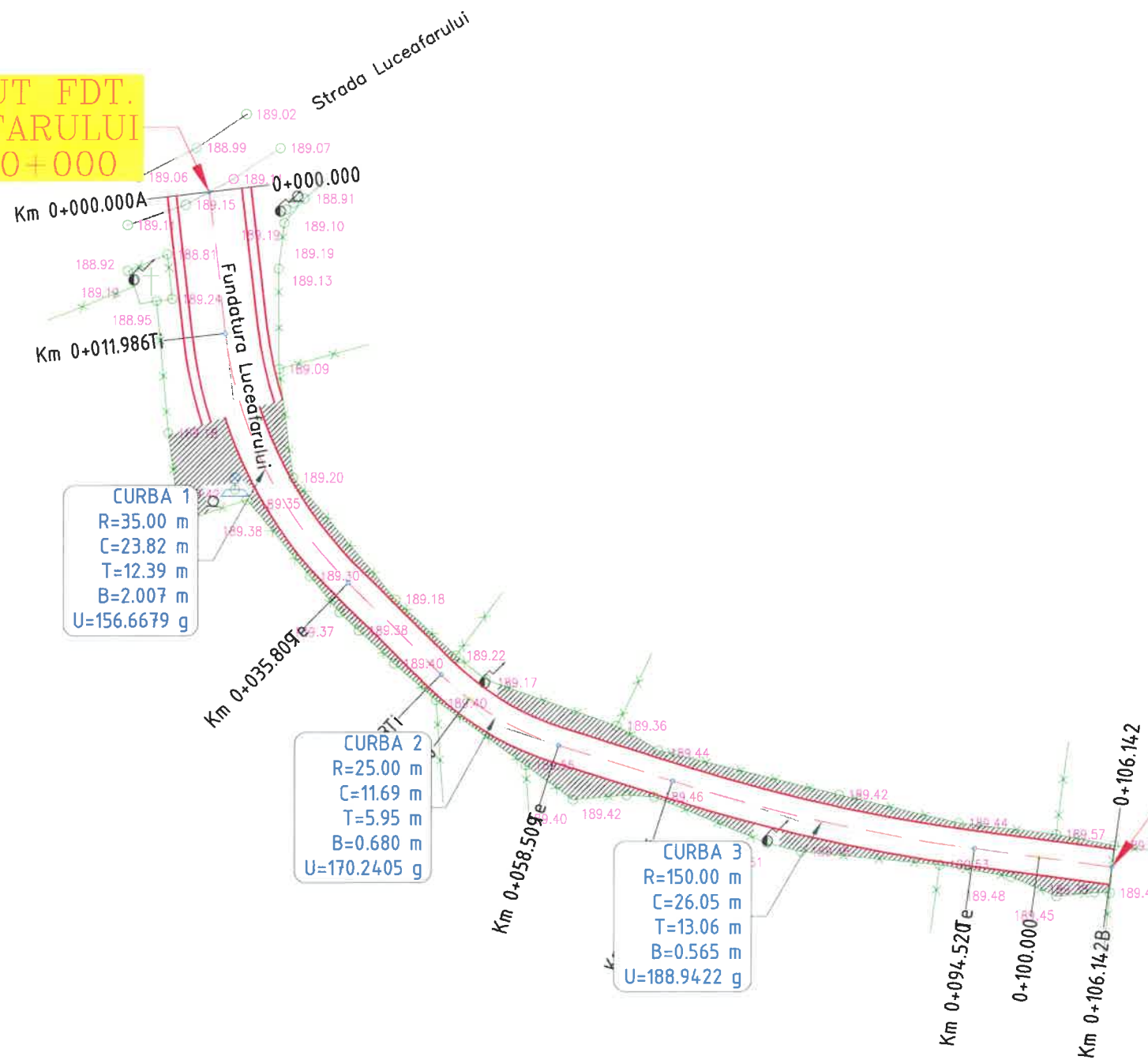
FAZA:
DOCUMENTAȚIE DE AVIZARE
A LUCRĂRILOR DE INTERVENȚIE

DESENAT	
ing. Livia DUMITRIU	
PROIECTAT	
ing. Dragos Ciopate	
ȘEF PROIECT	
ing. Dragos CIOPATE	

DENUMIRE PLANSA:
PLAN DE SITUATIE
FDT. CAISULUI km 0+015 - 0+114
FDT. ROZMARINULUI km 0+015 - 0+129
PLANSĂ NR.: PL.-1.71
SCARA: 1:500
PROIECT NR.: 0585
DATA: MARTIE 2022



**INCEPUT FDT.
LUCEAFARULUI
km 0+000**



**SFARSIT FDT.
LUCEAFARULUI
km 0+106**

LEGENDA	
	- stalp beton
	- stalp din lemn
	- Pod (podet) existent
	- fantana
	- panou existent
	- canal
	- ciusmea
	- tub beton
	- retea electrica
	- troita
	- camin vizitare
	- cutie de gaz
	- borna kilometrica
	- borna hectometrica
	- telegraf
	- camin telefonie
	- copac
	- simbol punct
	- platforma drum proiectat
	- platforma drum existent
	- rigola proiectata
	- sant existent
	- imprejmuire
	- taluz

NOTA:
Orice modificare a prezentei planse se face numai cu acordul scris al proiectantului.

NOTA:
Ridicarea topografica a fost pusa la dispozitia proiectantului de catre beneficiar

HARTA CHEIE:



PROIECTANT:



J22/1087/1996, CUI 8642901
IASI,
TEL:0744.116340,
FAX: 031.080 91 26
EMAIL: GEO.MYKE@YAHOO.COM

VERIFICATOR:

NUME	
SEMNĂTURA	
CERINȚA	
REFERAT NR. / DATA	

BENEFICIAR:
COMUNA TĂMĂȘENI,
JUDEȚUL NEAMȚ

DENUMIRE PROIECT:

„MODERNIZARE STRĂZI PRIN ASFALTARE
ÎN COMUNA TĂMĂȘENI, JUDEȚUL NEAMȚ”

FAZA:

DOCUMENTAȚIE DE AVIZARE
A LUCRĂRILOR DE INTERVENȚIE

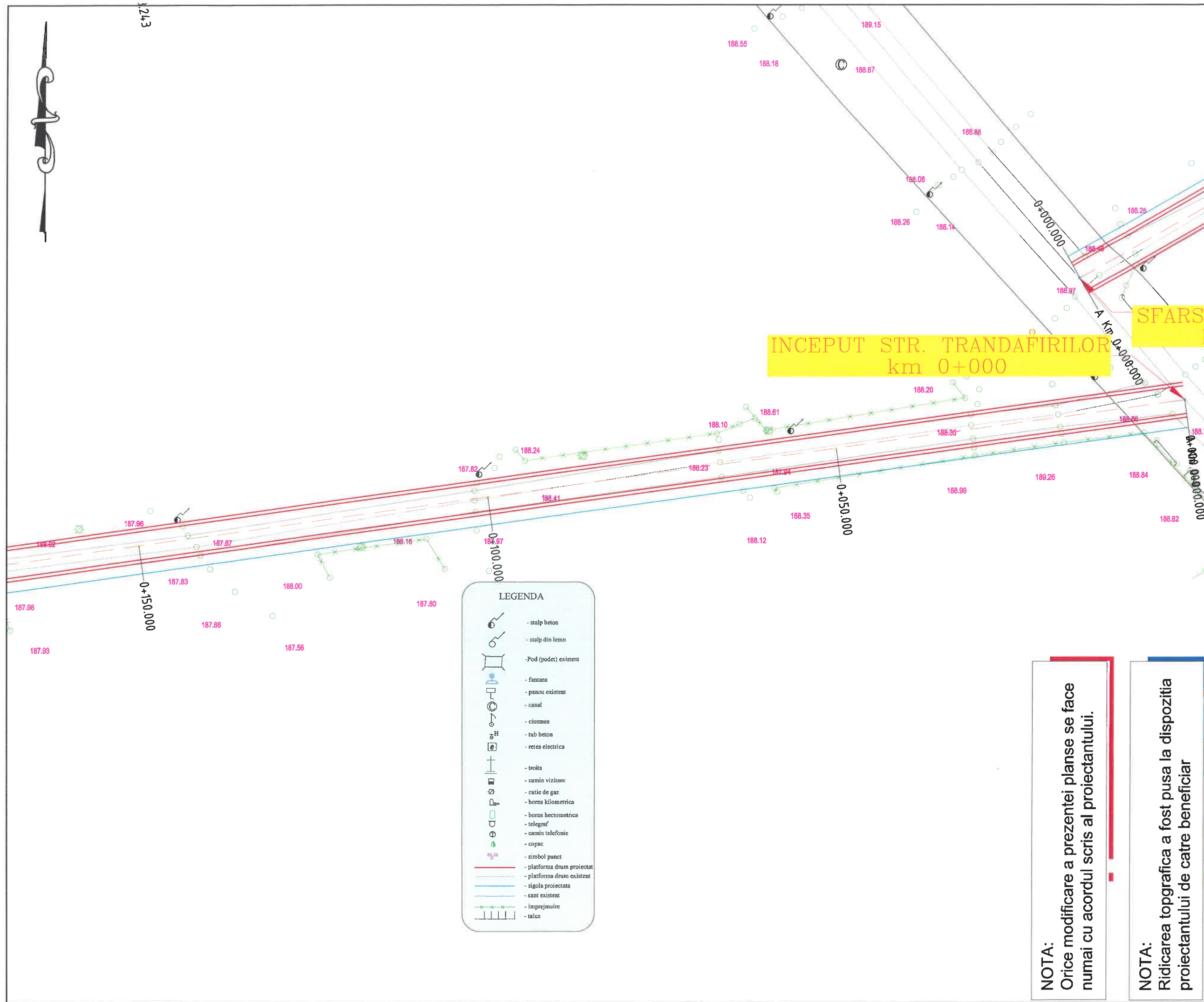
DESENAT	
ing. Livia DUMITRIU	
PROIECTAT	
ing. Dragos Ciopate	
ȘEF PROIECT	
ing. Dragos CIOPATE	

DENUMIRE PLANSA:
PLAN DE SITUAȚIE
FDT. LUCEAFARULUI km 0+000 - 0+106

PLANSĂ NR.:	PL.-1.72
SCARA:	1:500
PROIECT NR.:	0585
DATA:	MARTIE 2022



243



LEGENDA

	- stalp beton
	- stalp din lemn
	- Pod (podet) existent
	- fantana
	- panou existent
	- canal
	- ciusmea
	- tub beton
	- retea electrica
	- troita
	- camin vizitare
	- cutie de gaz
	- borna kilometrica
	- borna hectometrica
	- telegraf
	- camin telefonie
	- copac
	- simbol punct
	- platforma drum proiectat
	- platforma drum existent
	- rigola proiectata
	- sant existent
	- imprejmuire
	- taluz

HARTA CHEIE:



PROIECTANT:

GEO MYKE
 J22/1087/1996, CUI 8642901
 Iasi,
 TEL: 0744.116340,
 FAX: 031.080.91.26
 EMAIL: GEO.MYKE@YAHOO.COM

VERIFICATOR:

NUME	
SEMŃATURA	
CERINŃA	
REFERAT NR. / DATA	

BENEFICIAR:
COMUNA TĂMĂȘENI,
JUDEŢUL NEAMŢ

DENUMIRE PROIECT:
 MODERNIZARE STRĂZI PRIN ASFALTARE
 ÎN COMUNA TĂMĂȘENI, JUDEŢUL NEAMŢ

FAZA:

DOCUMENTAŢIE DE AVIZARE
A LUCRĂRILOR DE INTERVENŢIE

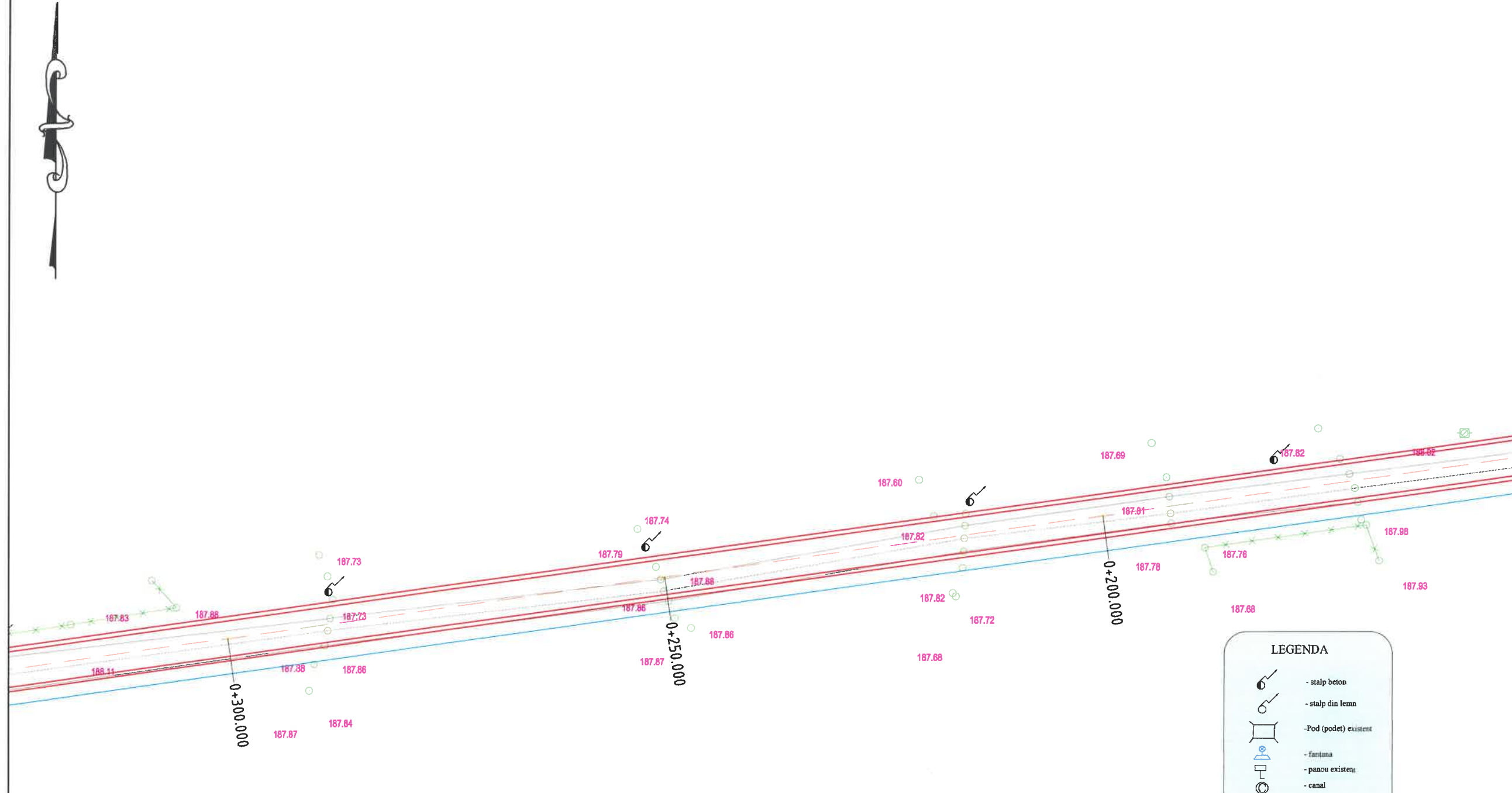
DESENAT	ing. Livia DUMITRIU
PROIECTAT	ing. Dragos Ciopate
ŞEF PROIECT	ing. Dragos CIOPATE

DENUMIRE PLANSA:
PLAN DE SITUATIE
 STR. TRANDAFIRILOR km 0+000 - 0+697

PLANSA NR.:	PL.-1.73
SCARA:	1:500
PROIECT NR.:	0585
DATA:	MARTIE 2022

NOTA:
 Orice modificare a prezentei planse se face numai cu acordul scris al proiectantului.

NOTA:
 Ridicarea topografica a fost pusa la dispozitia proiectantului de catre beneficiar



NOTA:
Orice modificare a prezentei planse se face numai cu acordul scris al proiectantului.

NOTA:
Ridicarea topografica a fost pusa la dispozitia proiectantului de catre beneficiar

LEGENDA

- stalp beton
- stalp din lemn
- Pod (podet) existent
- fantana
- panou existent
- canal
- ciusmea
- tub beton
- retea electrica
- trotta
- camin vizitare
- cutie de gaz
- borna kilometrica
- borna hectometrica
- telegraf
- camin telefonie
- copac
- simbol punct
- platforma drum proiectat
- platforma drum existent
- rigola proiectata
- sant existent
- imprejmuire
- taluz

HARTA CHEIE:



PROIECTANT:

GEO MYKE
J22/1087/1996, CUI 8642901
IASI,
TEL: 0744.116340,
FAX: 031. 080 91 26
EMAIL: GEO.MYKE@YAHOO.COM

VERIFICATOR:

NUME	
SEMNAȚURA	
CERINȚA	
REFERAT NR. / DATA	

BENEFICIAR:
COMUNA TĂMĂȘENI,
JUDEȚUL NEAMȚ

DENUMIRE PROIECT:

„MODERNIZARE STRĂZI PRIN ASFALTARE
ÎN COMUNA TĂMĂȘENI, JUDEȚUL NEAMȚ”

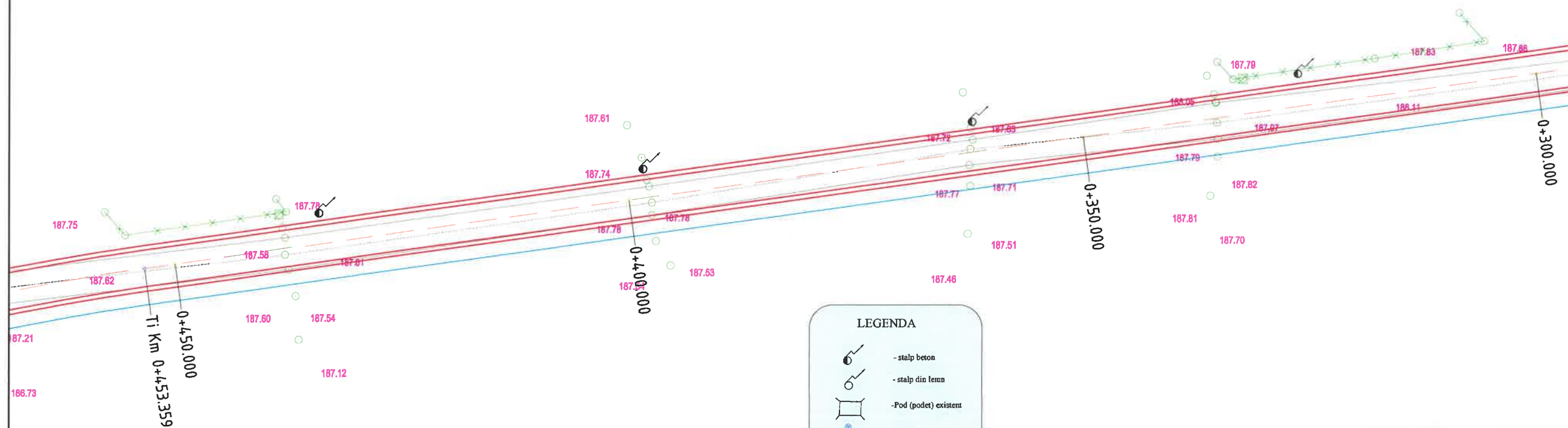
FAZA:

DOCUMENTAȚIE DE AVIZARE
A LUCRĂRILOR DE INTERVENȚIE

DESENAT	
ing. Livia DUMITRIU	<i>Livia Dumitriu</i>
PROIECTAT	
ing. Dragoș Ciopate	<i>Dragos Ciopate</i>
ȘEF PROIECT	
ing. Dragoș CIOPATE	<i>Dragos Ciopate</i>

DENUMIRE PLANSA:
PLAN DE SITUATIE
STR. TRANDAFIRILOR km 0+000 - 0+697

PLANSA NR.:	PL.-1.74
SCARA:	1:500
PROIECT NR.:	0585
DATA:	MARTIE 2022



LEGENDA	
	- stalp beton
	- stalp din lemn
	- Pod (podet) existent
	- fontana
	- panou existent
	- canal
	- ciusmea
	- tub beton
	- retea electrica
	- troita
	- camin vizitare
	- cutie de gaz
	- borna kilometrica
	- borna hectometrica
	- telegraf
	- camin telefonie
	- copac
	- simbol punct
	- platforma drum proiectat
	- platforma drum existent
	- rigola proiectata
	- sant existent
	- imprejmuire
	- taluz

NOTA:
Orice modificare a prezentei planse se face numai cu acordul scris al proiectantului.

NOTA:
Ridicarea topografica a fost pusa la dispozitia proiectantului de catre beneficiar

HARTA CHEIE:



PROIECTANT:

GEO MYKE
J22/1087/1996, CUI 8642901
IASI,
TEL:0744.116340,
FAX: 031. 080 91 26
EMAIL: GEO.MYKE@YAHOO.COM

VERIFICATOR:

NUME
SEMNĂTURA
CERINȚA
REFERAT NR. / DATA

BENEFICIAR:
COMUNA TĂMĂȘENI,
JUDEȚUL NEAMȚ

DENUMIRE PROIECT:
„MODERNIZARE STRĂZI PRIN ASFALTARE
ÎN COMUNA TĂMĂȘENI, JUDEȚUL NEAMȚ”

FAZA:
DOCUMENTAȚIE DE AVIZARE
A LUCRĂRILOR DE INTERVENȚIE

DESENAT
ing. Livia DUMITRIU
PROIECTAT
ing. Dragos Ciopate
ȘEF PROIECT
ing. Dragos CIOPATE

DENUMIRE PLANSA:
PLAN DE SITUATIE
STR. TRANDAFIRILOR km 0+000 - 0+697

PLANSA NR.: PL.-1.75
SCARA: 1:500
PROIECT NR.: 0585
DATA: MARTIE 2022



HARTA CHEIE:



PROIECTANT:



J22/1087/1996, CUI 8642901
IASI,
TEL: 0744.116340,
FAX: 031.080.91.26
EMAIL: GEO.MYKE@YAHOO.COM

VERIFICATOR:

NUME

SEMŃATURA

CERINŃA

REFERAT NR. / DATA

BENEFICIAR:
COMUNA TĂMĂȘENI,
JUDEŢUL NEAMŢ

DENUMIRE PROIECT:

MODERNIZARE STRĂZI PRIN ASFALTARE
ÎN COMUNA TĂMĂȘENI, JUDEŢUL NEAMŢ

FAZA:

DOCUMENTAŢIE DE AVIZARE
A LUCRĂRILOR DE INTERVENŢIE

DESENAT

ing. Livia DUMITRIU

PROIECTAT

ing. Dragos Ciopate

ŞEF PROIECT

ing. Dragos CIOPATE

DENUMIRE PLANSA:
PLAN DE SITUATIE

STR. TRANDAFIRILOR km 0+000 - 0+697


PLANSA NR.: PL.-1.76

SCARA: 1:500

PROIECT NR.: 0585

DATA: MARTIE 2022

CURBA 3
R=1170.00 m
C=28.33 m
T=14.17 m
B=0.086 m
U=198.4585 g



CURBA 2
R=120.00 m
C=13.78 m
T=6.90 m
B=0.198 m
U=192.6908 g

CURBA 1
R=275.00 m
C=33.01 m
T=16.53 m
B=0.495 m
U=192.3573 g

P.T.2 - podet transversal proiectat
tip PREMO D800 mm, L=7,50 m

LEGENDA

	- stalp beton
	- stalp din lemn
	- Pod (podet) existent
	- fantana
	- panou existent
	- canal
	- ciusmea
	- tub beton
	- retea electrica
	- troita
	- camin vizitare
	- cutie de gaz
	- borna kilometrica
	- borna hectometrica
	- telegraf
	- camin telefonic
	- copac
	- simbol punct
	- platforma drum proiectat
	- platforma drum existent
	- rigola proiectata
	- sant existent
	- imprejmuire
	- taluz

NOTA:
Orice modificare a prezentei planse se face numai cu acordul scris al proiectantului.

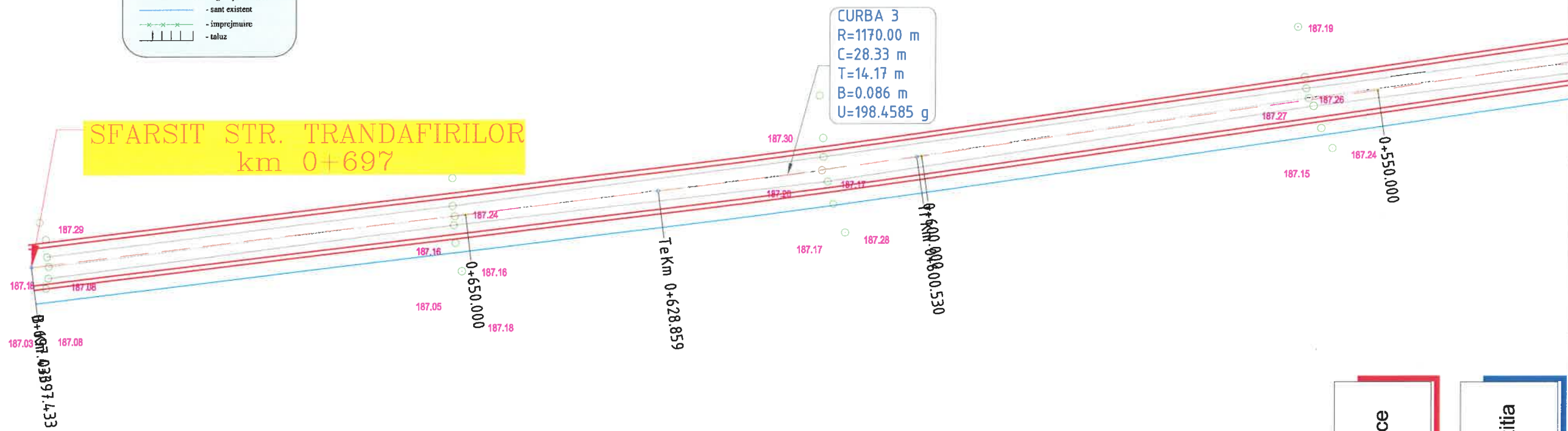
NOTA:
Ridicarea topografica a fost pusa la dispozitia proiectantului de catre beneficiar



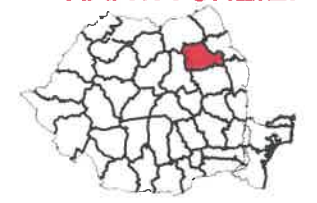
1:721

LEGENDA

	- stalp beton
	- stalp din lemn
	- Pod (podet) existent
	- fantana
	- panou existent
	- canal
	- ciusmea
	- tub beton
	- retea electrica
	- troita
	- camin vizitare
	- cutie de gaz
	- borna kilometrica
	- borna hectometrica
	- telegraf
	- camin telefonie
	- copac
	- simbol punct
	- platforma drum proiectat
	- platforma drum existent
	- rigola proiectata
	- sant existent
	- imprejmuire
	- taluz



HARTA CHEIE:



PROIECTANT:

GEO MYKE
 J22/1087/1996, CUI 8642901
 Iasi,
 TEL: 0744.116340,
 FAX: 031.080 91 26
 EMAIL: GEO.MYKE@YAHOO.COM

VERIFICATOR:

NUME	
SEMNĂTURĂ	
CERINȚĂ	
REFERAT NR. / DATA	

BENEFICIAR:
COMUNA TĂMĂȘENI,
JUDEȚUL NEAMȚ

DENUMIRE PROIECT:
 „MODERNIZARE STRĂZI PRIN ASFALTARE
 ÎN COMUNA TĂMĂȘENI, JUDEȚUL NEAMȚ”

FAZA:
**DOCUMENTAȚIE DE AVIZARE
 A LUCRĂRILOR DE INTERVENȚIE**

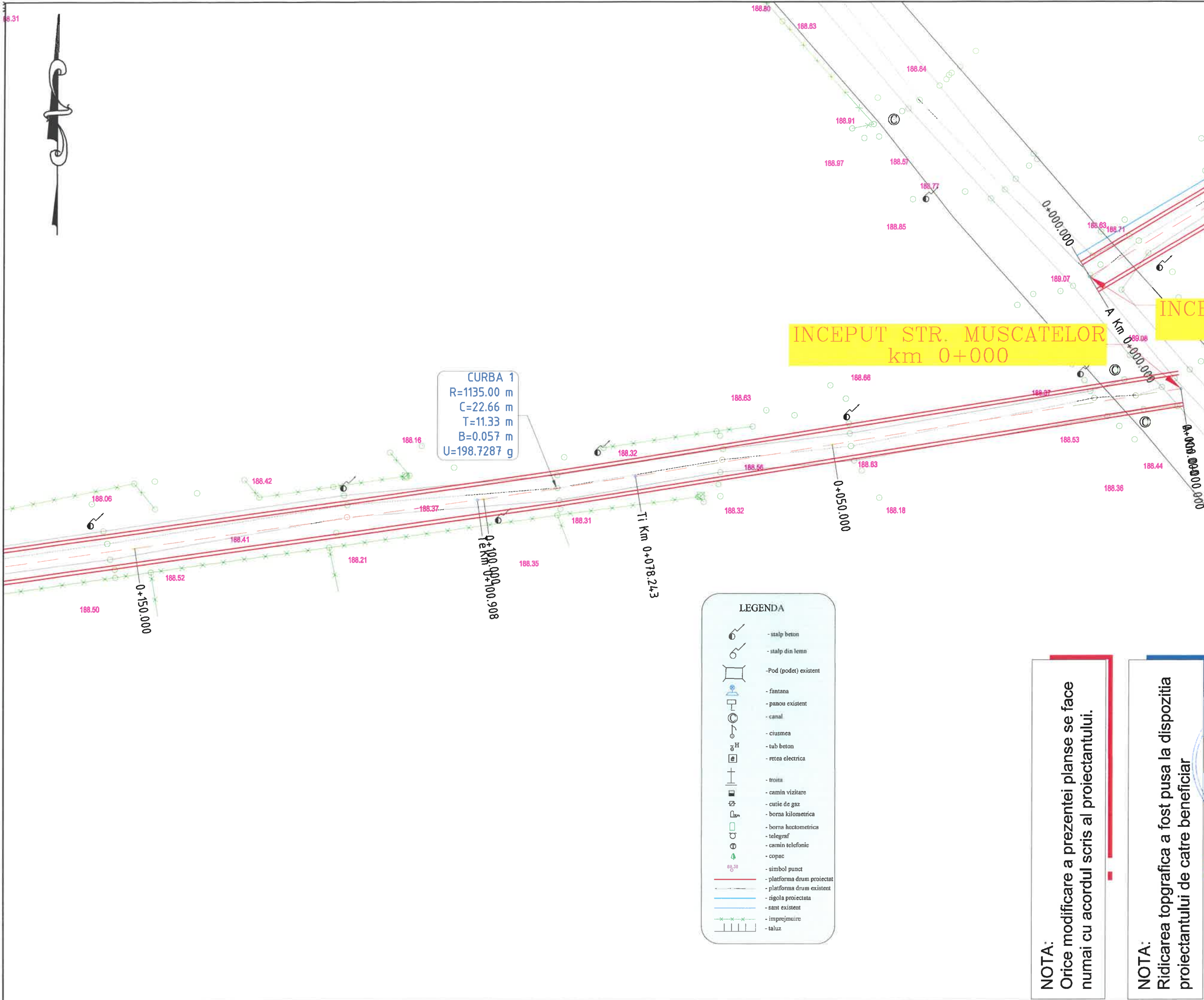
DESENAT	ing. Livia DUMITRIU
PROIECTAT	ing. Dragos Ciopate
ȘEF PROIECT	ing. Dragos CIOPATE

DENUMIRE PLANSA:
PLAN DE SITUATIE
 STR. TRANDAFIRILOR km 0+000 - 0+697

PLANSA NR.:	PL.-1.77
SCARA:	1:500
PROIECT NR.:	0585
DATA:	MARTIE 2022

NOTA:
 Orice modificare a prezentei planse se face numai cu acordul scris al proiectantului.

NOTA:
 Ridicarea topografica a fost pusa la dispozitia proiectantului de catre beneficiar



CURBA 1
 R=1135.00 m
 C=22.66 m
 T=11.33 m
 B=0.057 m
 U=198.7287 g

LEGENDA	
	- stalp beton
	- stalp din lemn
	- Pod (podet) existent
	- fantana
	- panou existent
	- canal
	- ciusmea
	- tub beton
	- retea electrica
	- troita
	- camin vizitare
	- cutie de gaz
	- borna kilometrica
	- borna hectometrica
	- telegraf
	- camin telefonic
	- copac
	- simbol punct
	- platforma drum proiectat
	- platforma drum existent
	- rigola proiectata
	- sant existent
	- imprejmuire
	- taluz

NOTA:
 Orice modificare a prezentei planse se face numai cu acordul scris al proiectantului.

NOTA:
 Ridicarea topografica a fost pusa la dispozitia proiectantului de catre beneficiar

HARTA CHEIE:



PROIECTANT:

GEO MYKE
 J22/1087/1996, CUI 8642901
 IASI,
 TEL:0744.116340,
 FAX: 031.080.91.26
 EMAIL: GEO.MYKE@YAHOO.COM

VERIFICATOR:

NUME	
SEMNAȚURA	
CERINȚA	
REFERAT NR. / DATA	

BENEFICIAR:

**COMUNA TĂMĂȘENI,
 JUDEȚUL NEAMȚ**

DENUMIRE PROIECT:

**MODERNIZARE STRĂZI PRIN ASFALTARE
 ÎN COMUNA TĂMĂȘENI, JUDEȚUL NEAMȚ**

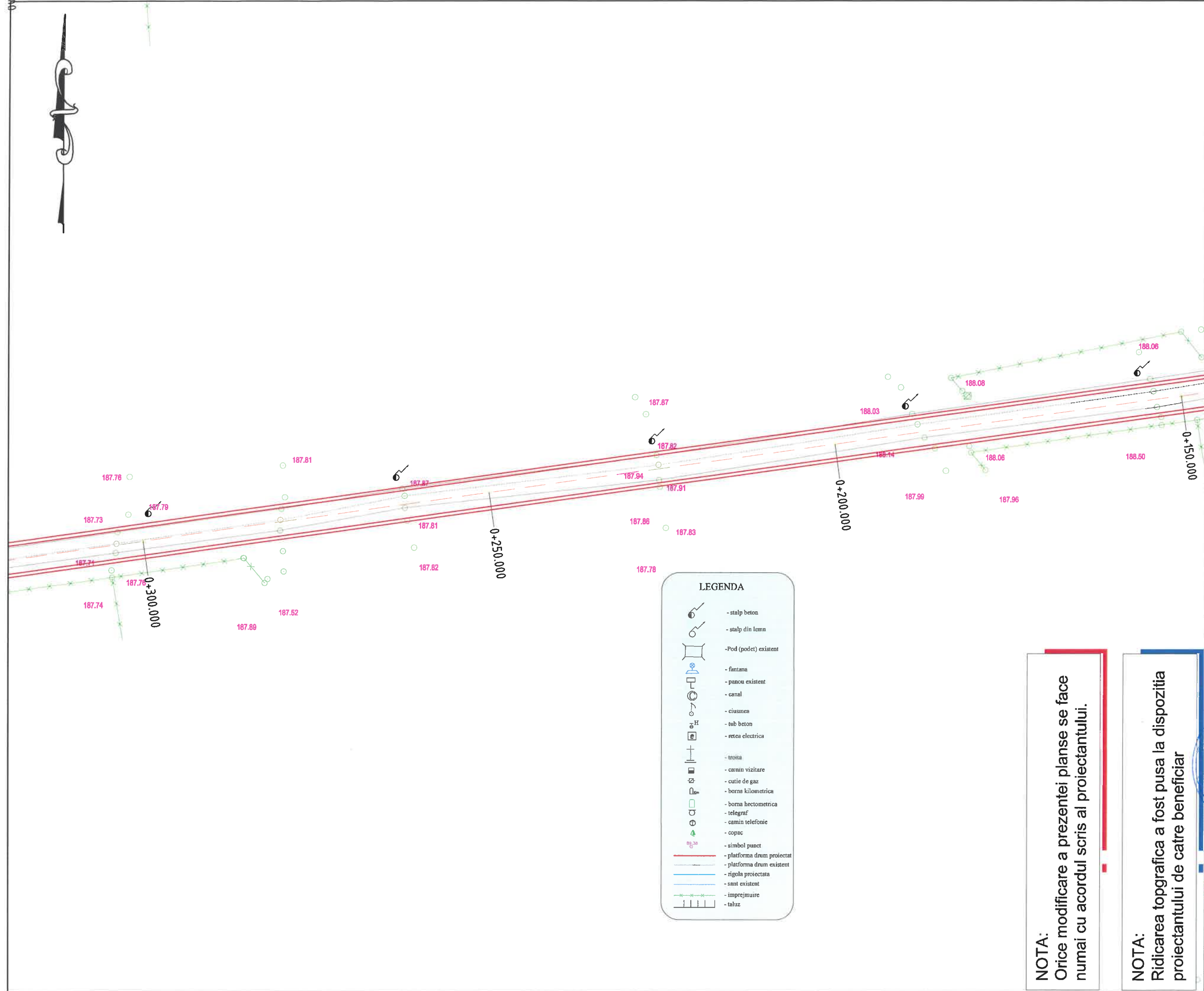
FAZA:

**DOCUMENTAȚIE DE AVIZARE
 A LUCRĂRILOR DE INTERVENȚIE**

DEȘENAT	
ing. Livia DUMITRIU	
PROIECTAT	
ing. Dragos Ciopate	
ȘEF PROIECT	
ing. Dragos CIOPATE	

DENUMIRE PLANSA:
PLAN DE SITUATIE
STR. MUSCATELOR km 0+000 - 0+743

PLANSA NR.:	PL.-1.78
SCARA:	1:500
PROIECT NR.:	0585
DATA:	MARTIE 2022



LEGENDA

	- stalp beton
	- stalp din lemn
	- Pod (podet) existent
	- fantana
	- panou existent
	- canal
	- ciusmen
	- tub beton
	- retea electrica
	- troita
	- camin vizitare
	- cutie de gaz
	- borma kilometrica
	- borma hectometrica
	- telegraf
	- camin telefonie
	- copac
	- simbol punct
	- platforma drum proiectat
	- platforma drum existent
	- rigola proiectata
	- sant existent
	- imprejmuire
	- taluz

NOTA:
Orice modificare a prezentei planse se face numai cu acordul scris al proiectantului.

NOTA:
Ridicarea topografica a fost pusa la dispozitia proiectantului de catre beneficiar

HARTA CHEIE:

PROIECTANT:
GEO MYKE
 J22/1087/1996, CUI 8642901
 IASI,
 TEL: 0744.116340,
 FAX: 031.080.91.26
 EMAIL: GEO.MYKE@YAHOO.COM

VERIFICATOR:
 NUME: _____
 SEMNĂTURA: _____
 CERINȚA: _____
 REFERAT NR. / DATA: _____

BENEFICIAR:
**COMUNA TĂMĂȘENI,
 JUDEȚUL NEAMȚ**

DENUMIRE PROIECT:
**„MODERNIZARE STRĂZI PRIN ASFALTARE
 ÎN COMUNA TĂMĂȘENI, JUDEȚUL NEAMȚ”**

FAZA:
**DOCUMENTAȚIE DE AVIZARE
 A LUCRĂRILOR DE INTERVENȚIE**

DESENAȚ
 ing. Livia DUMITRIU *L. Dumitriu*

PROIECTAT
 ing. Dragos Ciopate *D. Ciopate*

ȘEF PROIECT
 ing. Dragos CIOPATE *D. Ciopate*

DENUMIRE PLANSA:
PLAN DE SITUATIE
STR. MUSCATELOR km 0+000 - 0+743

PLANSA NR.: PL.-1.79
SCARA: 1:500
PROIECT NR.: 0585
DATA: MARTIE 2022



HARTA CHEIE:



PROIECTANT:



J22/1087/1996, CUI 8642901
IASI,
TEL: 0744.116340,
FAX: 031.080.91.26
EMAIL: GEO.MYKE@YAHOO.COM

VERIFICATOR:

NUME	
SEMŃATURA	
CERINŃA	
REFERAT NR. / DATA	

BENEFICIAR:
COMUNA TĂMĂȘENI,
JUDEŢUL NEAMŢ

DENUMIRE PROIECT:

MODERNIZARE STRĂZI PRIN ASFALTARE
ÎN COMUNA TĂMĂȘENI, JUDEŢUL NEAMŢ

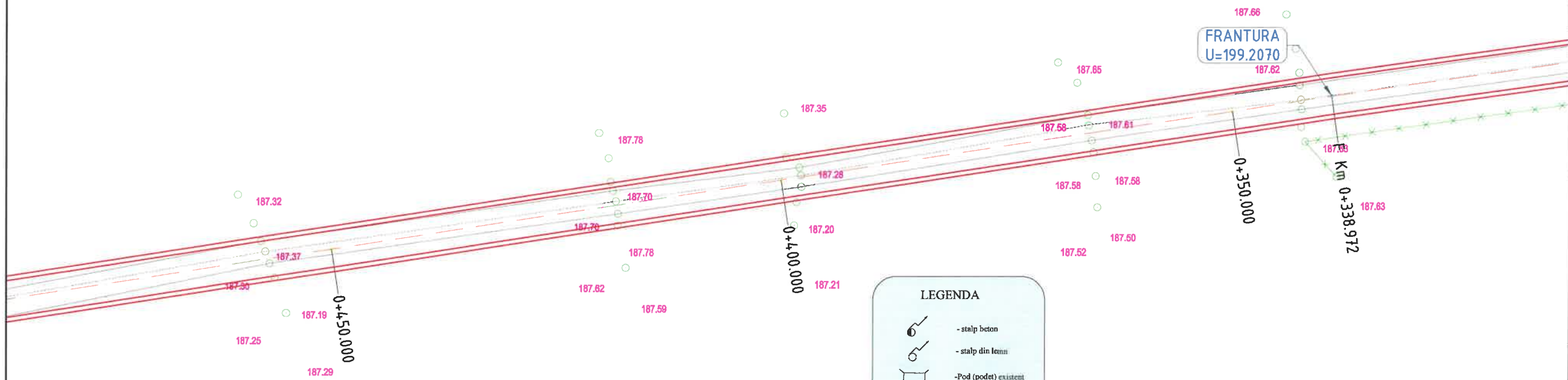
FAZA:

DOCUMENTAŢIE DE AVIZARE
A LUCRĂRILOR DE INTERVENŢIE

DESEŃAT	ing. Livia DUMITRIU
PROIECTAT	ing. Dragos Ciopote
ŞEF PROIECT	ing. Dragos CIOPATE

DENUMIRE PLANSA:
PLAN DE SITUATIE
STR. MUSCATELOR km 0+000 - 0+743

PLANSA NR.:	PL.-1.80
SCARA:	1:500
PROIECT NR.:	0585
DATA:	MARTIE 2022



LEGENDA

	- stalp beton
	- stalp din lemn
	- Pod (podet) existent
	- fantana
	- panou existent
	- canal
	- ciusmea
	- tub beton
	- retea electrica
	- troita
	- camin vizitare
	- cutie de gaz
	- borna kilometrica
	- borna hectometrica
	- telegraf
	- camin telefonic
	- copac
	- simbol punct
	- platforma drum proiectat
	- platforma drum existent
	- rigola proiectata
	- sant existent
	- imprejmuire
	- taluz

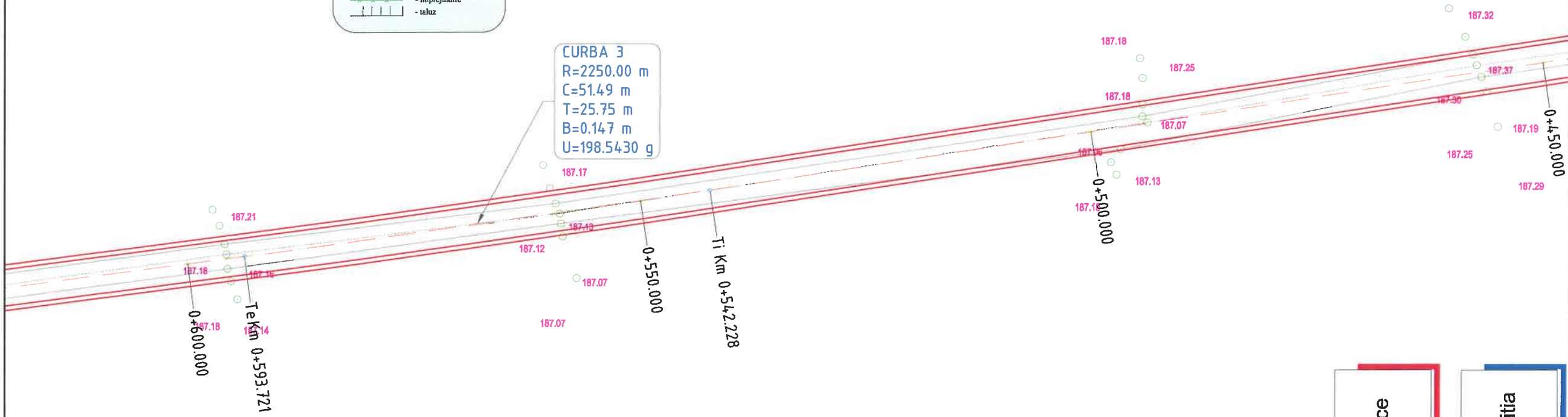
NOTA:
Orice modificare a prezentei planse se face numai cu acordul scris al proiectantului.

NOTA:
Ridicarea topografica a fost pusa la dispozitia proiectantului de catre beneficiar



LEGENDA	
	- stalp beton
	- stalp din lemn
	- Pod (podet) existent
	- fantana
	- panou existent
	- canal
	- ciusmea
	- tub beton
	- retea electrica
	- troita
	- camin vizitare
	- cutie de gaz
	- borna kilometrica
	- borna hectometrica
	- telegraf
	- camin telefonie
	- copac
	- simbol punct
	- platforma drum proiectat
	- platforma drum existent
	- rigola proiectata
	- sant existent
	- imprejmuire
	- taluz

CURBA 3
 R=2250.00 m
 C=51.49 m
 T=25.75 m
 B=0.147 m
 U=198.5430 g



NOTA:
 Orice modificare a prezentei planse se face numai cu acordul scris al proiectantului.

NOTA:
 Ridicarea topografica a fost pusa la dispozitia proiectantului de catre beneficiar

HARTA CHEIE:



PROIECTANT:

GEO MYKE
 J22/1087/1996, CUI 8642901
 Iasi,
 TEL:0744.116340,
 FAX: 031. 080 91 26
 EMAIL: GEO.MYKE@YAHOO.COM

VERIFICATOR:

NUME	
SEMNAȚURA	
CERINȚA	
REFERAT NR. / DATA	

BENEFICIAR:
 COMUNA TĂMĂȘENI,
 JUDEȚUL NEAMȚ

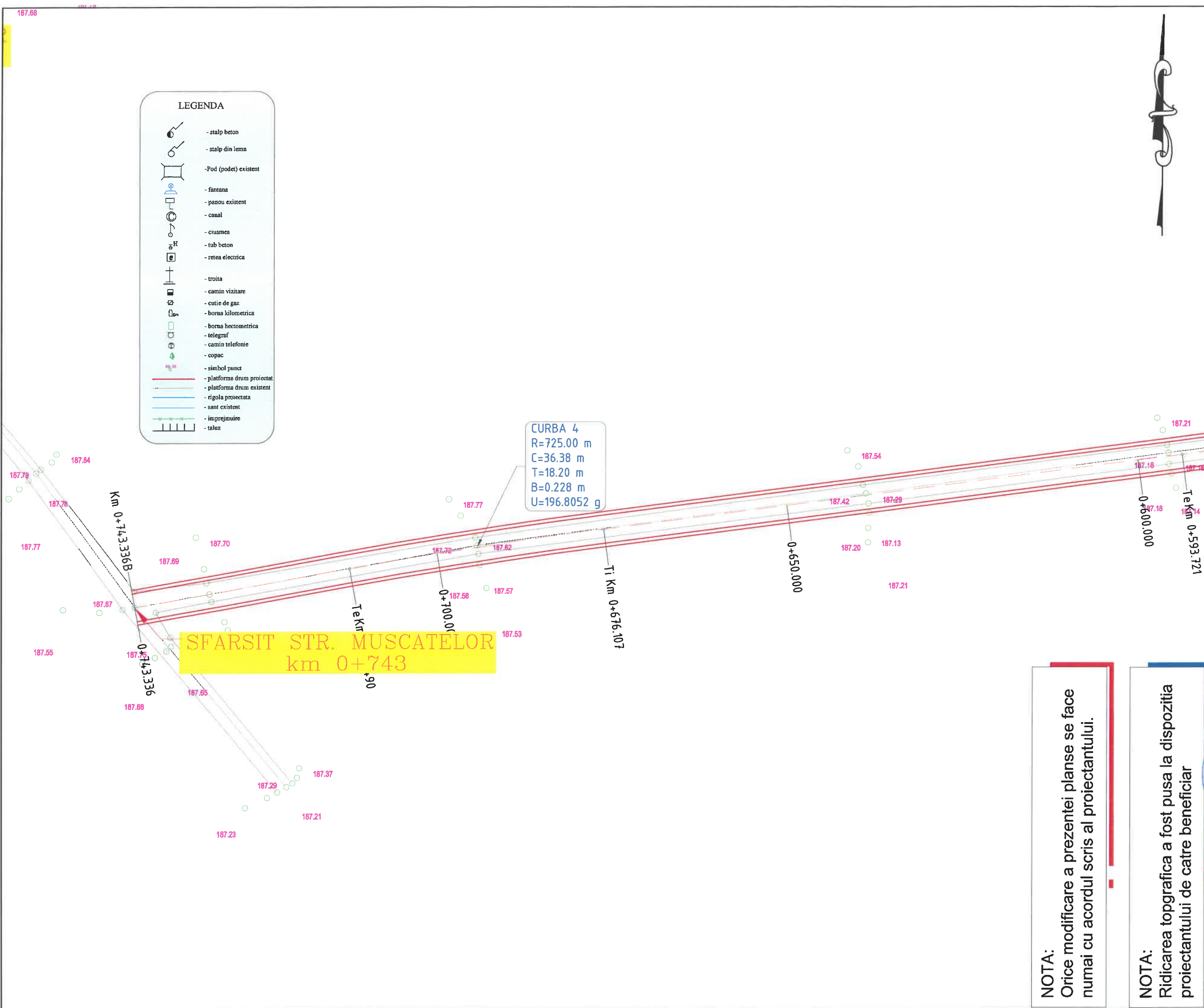
DENUMIRE PROIECT:
 MODERNIZARE STRĂZI PRIN ASFALTARE
 ÎN COMUNA TĂMĂȘENI, JUDEȚUL NEAMȚ

FAZA:
 DOCUMENTAȚIE DE AVIZARE
 A LUCRĂRILOR DE INTERVENȚIE

DESENAȚ	ing. Livia DUMITRIU
PROIECTAT	ing. Dragos Ciopate
ȘEF PROIECT	ing. Dragos CIOPATE

DENUMIRE PLANSA:
 PLAN DE SITUATIE
 STR. MUSCATELOR km 0+000 - 0+743

PLANSA NR.:	PL.-1.81
SCARA:	1:500
PROIECT NR.:	0585
DATA:	MARTIE 2022



LEGENDA

- stalp beton
- stalp din lemn
- Pod (podet) existent
- fantana
- panou existent
- canal
- ciusmea
- tub beton
- retea electrica
- troita
- camin vizitare
- cutie de gaz
- borna kilometrica
- borna hectometrica
- telegraf
- camin telefonie
- copac
- simbol punct
- platforma drum proiectat
- platforma drum existent
- rigola proiectata
- sant existent
- imprejmuire
- taluz



HARTA CHEIE:



PROIECTANT:

GEO MYKE
 J22/1087/1996, CUI 8642901
 IASI,
 TEL: 0744.116340,
 FAX: 031.080.9126
 EMAIL: GEO.MYKE@YAHOO.COM

VERIFICATOR:

NUME	
SEMNĂTURA	
CERINȚA	
REFERAT NR. / DATA	

BENEFICIAR:
 COMUNA TĂMĂȘENI,
 JUDEȚUL NEAMȚ

DENUMIRE PROIECT:
 „MODERNIZARE STRĂZI PRIN ASFALTARE
 ÎN COMUNA TĂMĂȘENI, JUDEȚUL NEAMȚ”

FAZA:
 DOCUMENTAȚIE DE AVIZARE
 A LUCRĂRILOR DE INTERVENȚIE

DESENAT	
ing. Livia DUMITRIU	<i>Livia Dumitriu</i>
PROIECTAT	
ing. Dragos Ciopste	<i>Dragos Ciopste</i>
ȘEF PROIECT	
ing. Dragos CIOPATE	<i>Dragos Ciopate</i>

DENUMIRE PLANSA:
 PLAN DE SITUATIE
 STR. MUSCATELOR km 0+000 - 0+743

PLANSĂ NR.:	PL.-1.82
SCARA:	1:500
PROIECT NR.:	0585
DATA:	MARTIE 2022

NOTA:
 Orice modificare a prezentei planse se face numai cu acordul scris al proiectantului.

NOTA:
 Ridicarea topografică a fost pusă la dispoziția proiectantului de către beneficiar



HARTA CHEIE:



PROIECTANT:



J22/1087/1996, CUI 8642901
IASI,
TEL: 0744.116340,
FAX: 031.080.91.26
EMAIL: GEO.MYKE@YAHOO.COM

VERIFICATOR:

NUME	
SEMNAȚURA	
CERINȚA	
REFERAT NR. / DATA	

BENEFICIAR:
COMUNA TĂMĂȘENI,
JUDEȚUL NEAMȚ

DENUMIRE PROIECT:
MODERNIZARE STRĂZI PRIN ASFALTARE
ÎN COMUNA TĂMĂȘENI, JUDEȚUL NEAMȚ

FAZA:
DOCUMENTAȚIE DE AVIZARE
A LUCRĂRILOR DE INTERVENȚIE

DESENAT	
ing. Livia DUMITRIU	<i>Livia Dumitriu</i>
PROIECTAT	
ing. Dragos Ciopate	<i>Dragos Ciopate</i>
ȘEF PROIECT	
ing. Dragos CIOPATE	<i>Dragos Ciopate</i>

DENUMIRE PLANSA:
PLAN DE SITUATIE
STR. GAROAFELOR km 0+000 - 0+741

PLANSĂ NR.:	PL.-1.83
SCARA:	1:500
PROIECT NR.:	0585
DATA:	MARTIE 2022

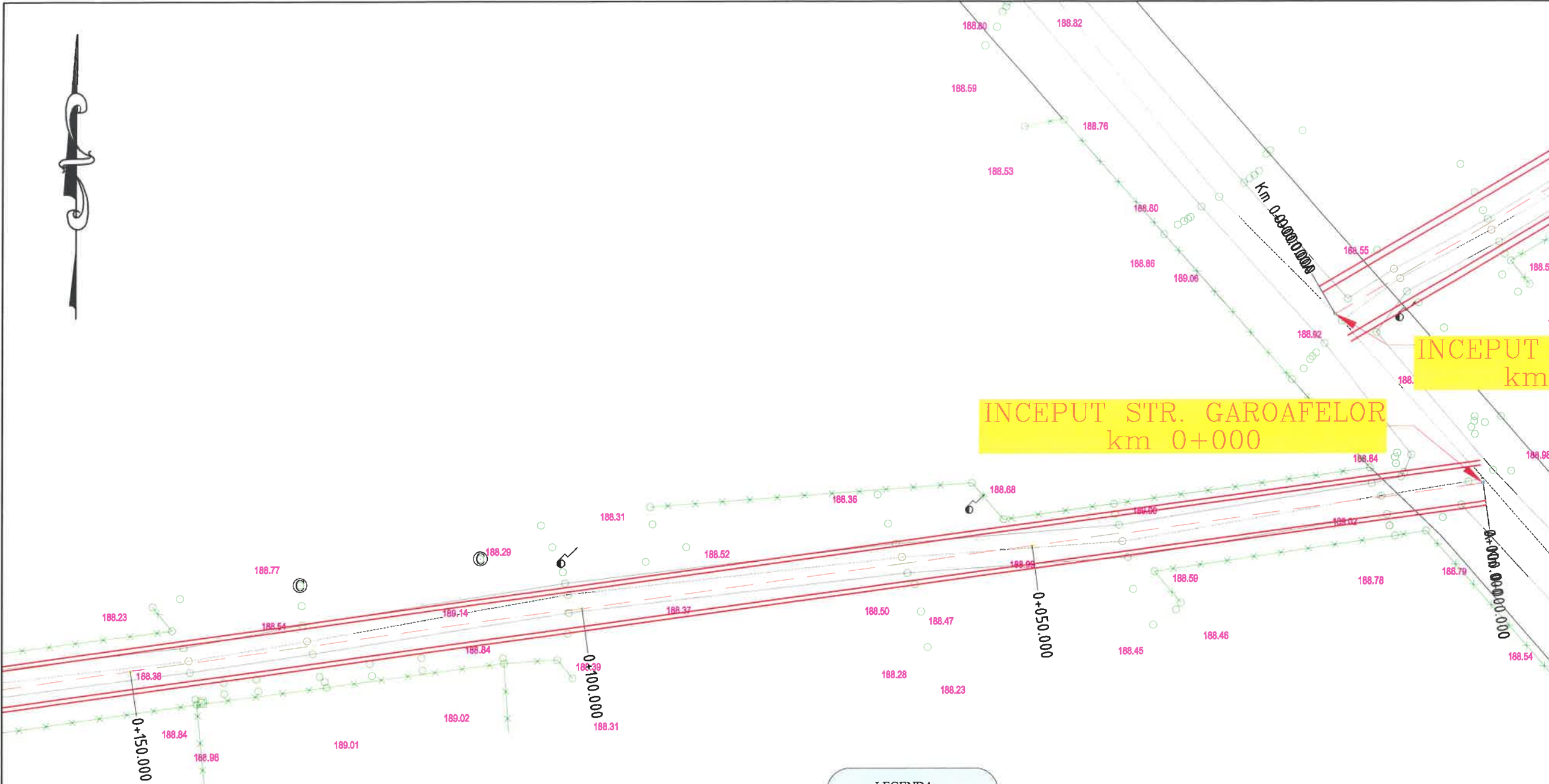
NOTA:
Orice modificare a prezentei planse se face numai cu acordul scris al proiectantului.

NOTA:
Ridicarea topografică a fost pusă la dispoziția proiectantului de către beneficiar

LEGENDA

- stalp beton
- stalp din lemn
- Pod (podet) existent
- fantana
- panou existent
- canal
- ciusmea
- tub beton
- retea electrica
- troita
- camin vizitare
- cutie de gaz
- borna kilometrica
- borna hectometrica
- telegraf
- camin telefonic
- copac
- simbol punct
- platforma drum proiectat
- platforma drum existent
- rigola proiectata
- sant existent
- imprejmuire
- taluz

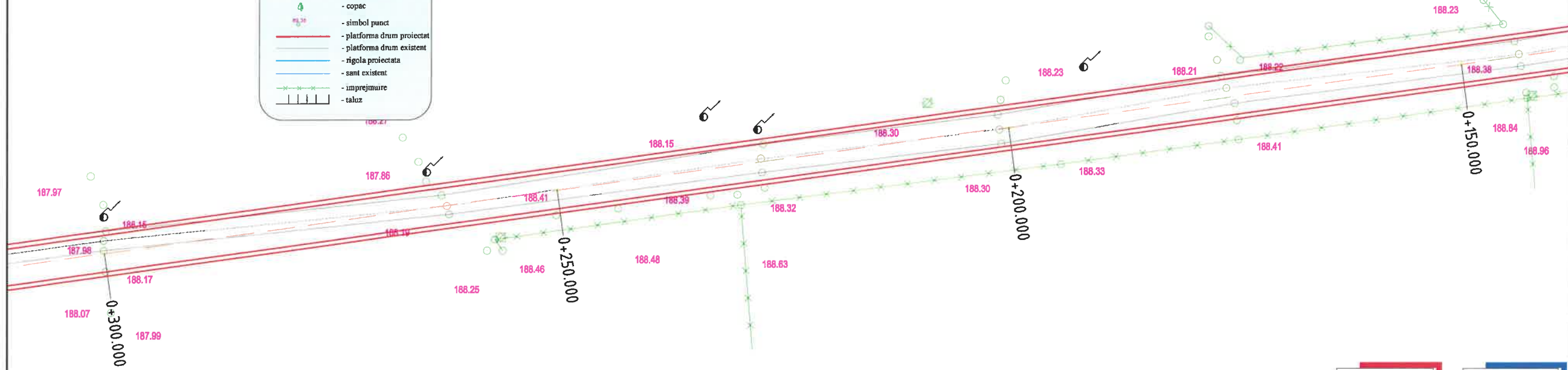
CURBA 1
R=1135.00 m
C=22.66 m
T=11.33 m
B=0.057 m
U=198.7287 a





LEGENDA

	- stalp beton
	- stalp din lemn
	- Pod (podet) existent
	- fantana
	- panou existent
	- canal
	- ciusmea
	- tub beton
	- retea electrica
	- troita
	- camin vizitare
	- cutie de gaz
	- borna kilometrica
	- borna hectometrica
	- telegraf
	- camin telefonie
	- copac
	- simbol punct
	- platforma drum proiectat
	- platforma drum existent
	- rigola proiectata
	- sant existent
	- imprejmure
	- taluz



NOTA:
Orice modificare a prezentei planse se face numai cu acordul scris al proiectantului.

NOTA:
Ridicarea topografica a fost pusa la dispozitia proiectantului de catre beneficiar

HARTA CHEIE:



PROIECTANT:

GEO MYKE
J22/1087/1996, CUI 8642901
IASI,
TEL: 0744.116340,
FAX: 031.080.91.26
EMAIL: GEO.MYKE@YAHOO.COM

VERIFICATOR:

NUME	
SEMNĂTURA	
CERINȚA	
REFERAT NR. / DATA	

BENEFICIAR:
COMUNA TĂMĂȘENI, JUDEȚUL NEAMȚ

DENUMIRE PROIECT:
„MODERNIZARE STRĂZI PRIN ASFALTARE ÎN COMUNA TĂMĂȘENI, JUDEȚUL NEAMȚ”

FAZA:
DOCUMENTAȚIE DE AVIZARE A LUCRĂRILOR DE INTERVENȚIE

DESENAT	ing. Livia DUMITRIU
PROIECTAT	ing. Dragos Ciopate
ȘEF PROIECT	ing. Dragos CIOPATE

DENUMIRE PLANSA:
PLAN DE SITUATIE
STR. GAROAFELOR km 0+000 - 0+741

PLANSA NR.:	PL.-1.84
SCARA:	1:500
PROIECT NR.:	0585
DATA:	MARTIE 2022



HARTA CHEIE:



PROIECTANT:



J22/1087/1996, CUI 8642901
IASI,
TEL:0744.116340,
FAX: 031. 080 91 26
EMAIL: GEO.MYKE@YAHOO.COM

VERIFICATOR:

NUME	
SEMNĂTURA	
CERINȚA	
REFERAT NR. / DATA	

BENEFICIAR:
COMUNA TĂMĂȘENI,
JUDEȚUL NEAMȚ

DENUMIRE PROIECT:

MODERNIZARE STRĂZI PRIN ASFALTARE
ÎN COMUNA TĂMĂȘENI, JUDEȚUL NEAMȚ

FAZA:

DOCUMENTAȚIE DE AVIZARE
A LUCRĂRILOR DE INTERVENȚIE

DESENAT

ing. Livia DUMITRIU *L. Dumitriu*

PROIECTAT

ing. Dragos Ciopate *D. Ciopate*

ȘEF PROIECT

ing. Dragos CIOPATE *D. Ciopate*

DENUMIRE PLANSA:
PLAN DE SITUATIE
STR. GAROAFELOR km 0+000 - 0+741

PLANSA NR.: PL.-1.85

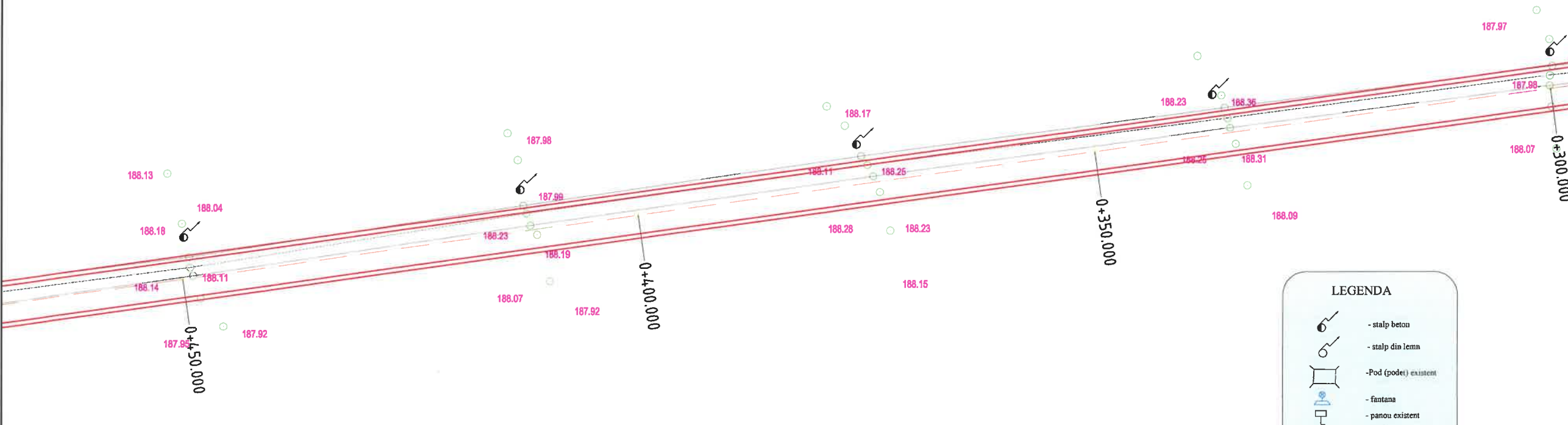
SCARA: 1:500

PROIECT NR.: 0585

DATA: MARTIE 2022

NOTA:
Orice modificare a prezentei planse se face numai cu acordul scris al proiectantului.

NOTA:
Ridicarea topografica a fost pusa la dispozitia proiectantului de catre beneficiar



LEGENDA

	- stalp beton
	- stalp din lemn
	- Pod (podet) existent
	- fantana
	- panou existent
	- canal
	- cusmea
	- tub beton
	- retea electrica
	- troita
	- camin vizitare
	- cutie de gaz
	- borna kilometrica
	- telegraf
	- camin telefonie
	- copac
	- simbol punct
	- platforma drum proiectat
	- platforma drum existent
	- rigola proiectata
	- sant existent
	- imprejmuire
	- taluz



HARTA CHEIE:



PROIECTANT:



J22/1087/1996, CUI 8642901
IASI,
TEL: 0744.116340,
FAX: 031.080.91.26
EMAIL: GEO.MYKE@YAHOO.COM

VERIFICATOR:

NUME	
SEMNĂTURA	
CERINȚA	
REFERAT NR. / DATA	

BENEFICIAR:
COMUNA TĂMĂȘENI,
JUDEȚUL NEAMȚ

DENUMIRE PROIECT:
MODERNIZARE STRĂZI PRIN ASFALTARE
ÎN COMUNA TĂMĂȘENI, JUDEȚUL NEAMȚ

FAZA:

DOCUMENTAȚIE DE AVIZARE
A LUCRĂRILOR DE INTERVENȚIE

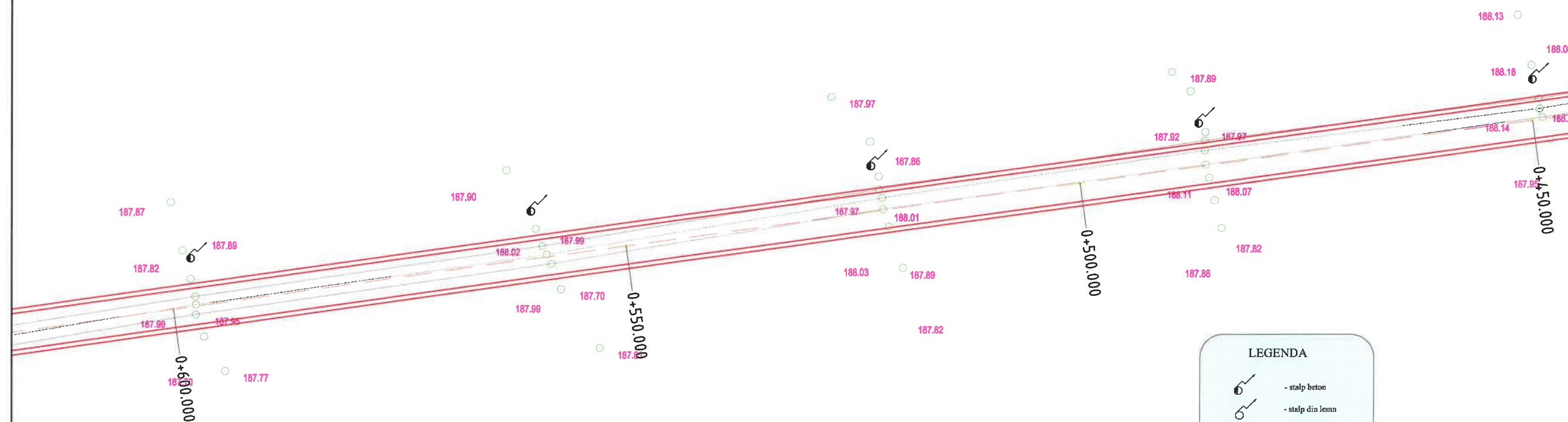
DESENAT	
ing. Livia DUMITRIU	<i>Livia Dumitriu</i>
PROIECTAT	
ing. Dragos Ciopate	<i>Dragos Ciopate</i>
ȘEF PROIECT	
ing. Dragos CIOPATE	<i>Dragos Ciopate</i>

DENUMIRE PLANSA:
PLAN DE SITUATIE
STR. GAROAFELOR km 0+000 - 0+741

PLANSA NR.: PL.-1.86
SCARA: 1:500
PROIECT NR.: 0585
DATA: MARTIE 2022

NOTA:
Orice modificare a prezentei planse se face numai cu acordul scris al proiectantului.

NOTA:
Ridicarea topografica a fost pusa la dispozitia proiectantului de catre beneficiar



LEGENDA

	- stalp beton
	- stalp din lemn
	- Pod (podet) existent
	- fantana
	- panou existent
	- canal
	- ciusmea
	- tub beton
	- retea electrica
	- troita
	- camin vizitare
	- cutie de gaz
	- borna kilometrica
	- borna hectometrica
	- telegraf
	- camin telefonic
	- copac
	- simbol punct
	- platforma drum proiectat
	- platforma drum existent
	- rigola proiectata
	- sant existent
	- impregnare
	- taluz

CURBA 3



HARTA CHEIE:



PROIECTANT:



J22/1087/1996, CUI 8642901
IASI,
TEL: 0744.116340,
FAX: 031.080.9126
EMAIL: GEO.MYKE@YAHOO.COM

VERIFICATOR:

NUME	
SEMNĂTURA	
CERINȚA	
REFERAT NR. / DATA	

BENEFICIAR:
COMUNA TĂMĂȘENI,
JUDEȚUL NEAMȚ

DENUMIRE PROIECT:

„MODERNIZARE STRĂZI PRIN ASFALTARE
ÎN COMUNA TĂMĂȘENI, JUDEȚUL NEAMȚ”

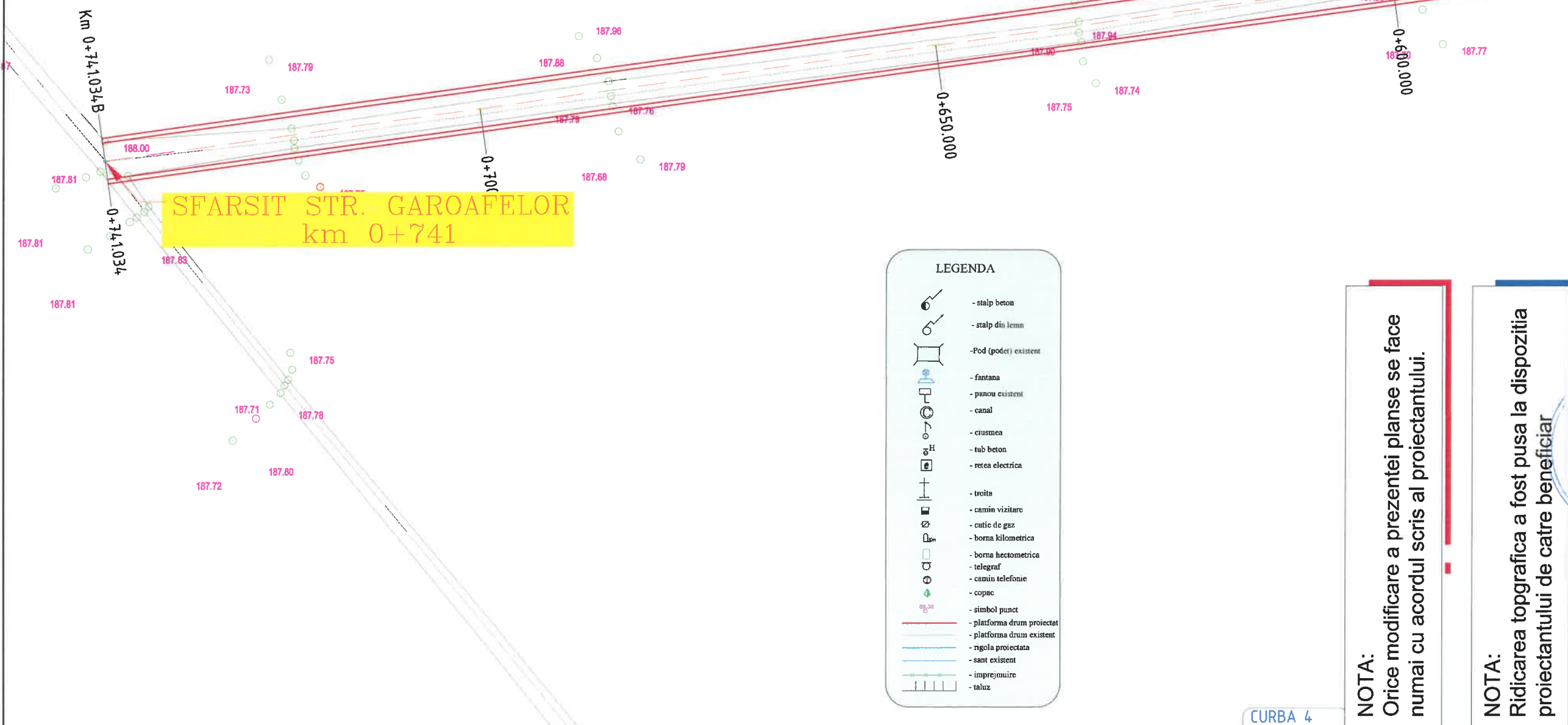
FAZA:

DOCUMENTAȚIE DE AVIZARE
A LUCRĂRILOR DE INTERVENȚIE

DESENAT	
ing. Liviu DUMITRIU	<i>Dumitriu</i>
PROIECTAT	
ing. Dragos Ciopate	<i>Ciopate</i>
ȘEF PROIECT	
ing. Dragos CIOPATE	<i>Ciopate</i>

DENUMIRE PLANSA:
PLAN DE SITUATIE
STR. GAROAFELOR km 0+000 - 0+741

PLANSĂ NR.:	PL.-1.87
SCARA:	1:500
PROIECT NR.:	0585
DATA:	MARTIE 2022



SFARSIT STR. GAROAFELOR
km 0+741

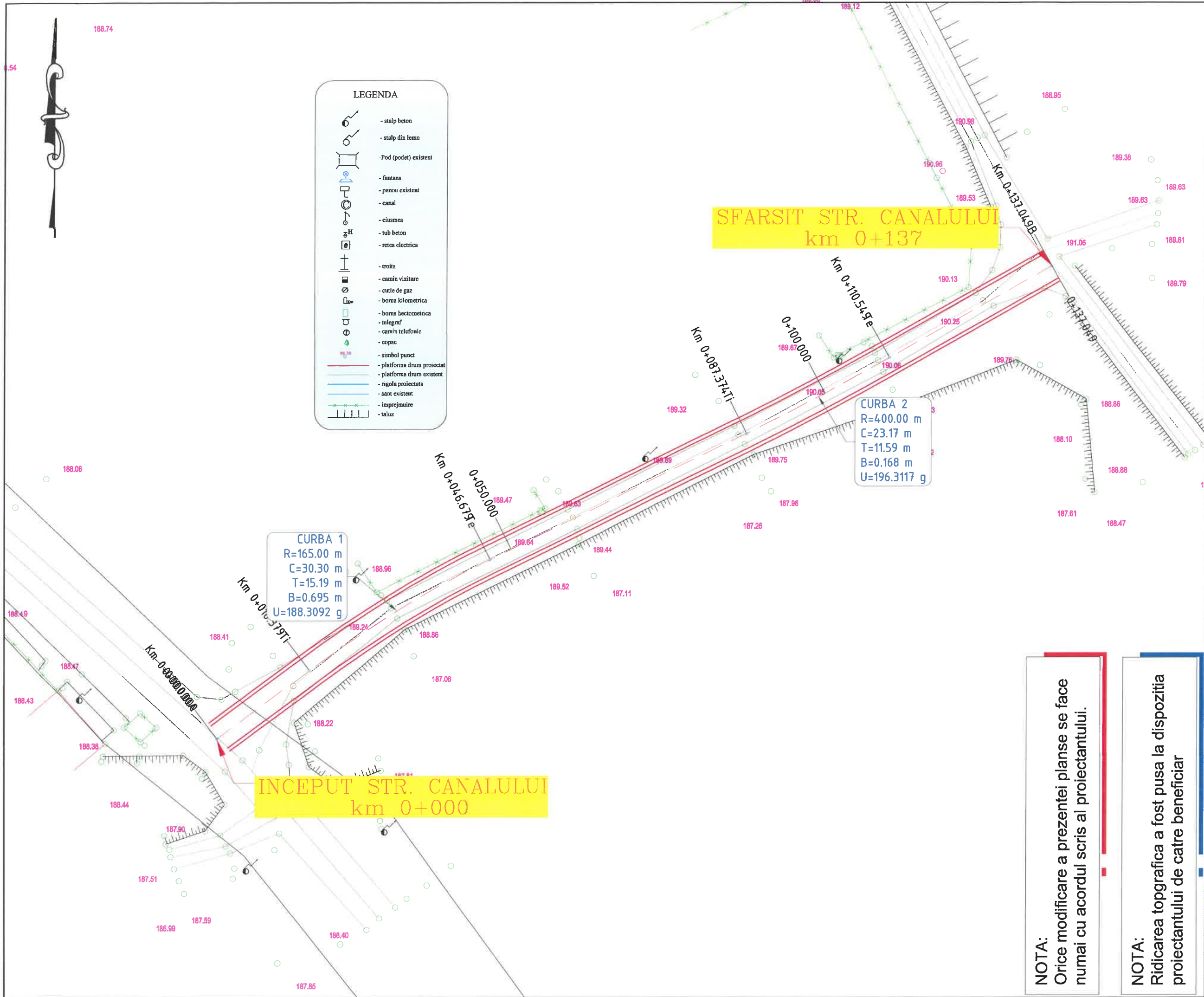
LEGENDA

	- stalp beton
	- stalp din lemn
	- Pod (podet) existent
	- fantana
	- panou existent
	- canal
	- crucea
	- tub beton
	- retea electrica
	- troita
	- camin vizitare
	- cutie de gaz
	- borna kilometrica
	- borna hectometrica
	- telegraf
	- camin telefonie
	- copac
	- simbol punct
	- platforma drum proiectat
	- platforma drum existent
	- rigola proiectata
	- sant existent
	- imprezimire
	- taluz

NOTA:
Orice modificare a prezentei planse se face numai cu acordul scris al proiectantului.

NOTA:
Ridicarea topografica a fost pusa la dispozitia proiectantului de catre beneficiar

CURBA 4



HARTA CHEIE:



PROIECTANT:

GEO MYKE
 J22/1087/1996, CUI 8642901
 IASI,
 TEL: 0744.116340,
 FAX: 031.080.91.26
 EMAIL: GEO.MYKE@YAHOO.COM

VERIFICATOR:

NUME
 SEMNATURA
 CERINȚA
 REFERAT NR. / DATA

BENEFICIAR:
 COMUNA TĂMĂȘENI,
 JUDEȚUL NEAMȚ

DENUMIRE PROIECT:
 MODERNIZARE STRĂZI PRIN ASFALTARE
 ÎN COMUNA TĂMĂȘENI, JUDEȚUL NEAMȚ

FAZA:
 DOCUMENTAȚIE DE AVIZARE
 A LUCRĂRILOR DE INTERVENȚIE

DESEMAT
 ing. Livia DUMITRIU
 PROIECTAT
 ing. Dragos Ciopate
 ȘEF PROIECT
 ing. Dragos CIOPATE

DENUMIRE PLANSA:
 PLAN DE SITUATIE
 STR. CANALULUI km 0+000 - 0+137
 PLANSA NR.: PL.-1.88
 SCARA: 1:500
 PROIECT NR.: 0585
 DATA: MARTIE 2022

NOTA:
 Orice modificare a prezentei planse se face numai cu acordul scris al proiectantului.

NOTA:
 Ridicarea topografică a fost pusă la dispoziția proiectantului de către beneficiar

NOTA:
Orice modificare a prezentei planse se face numai cu acordul scris al proiectantului.

NOTA:
Ridicarea topografica a fost pusa la dispozitia proiectantului de catre beneficiar

HARTA CHEIE:



PROIECTANT:

GEO MYKE
J22/1087/1996, CUI 8642901
IASI,
TEL: 0744.116340,
FAX: 031.080.9126
EMAIL: GEO.MYKE@YAHOO.COM

VERIFICATOR:

NUME
SEMNAȚURA
CERINȚA
REFERAT NR. / DATA

BENEFICIAR:
COMUNA TĂMĂȘENI,
JUDEȚUL NEAMȚ

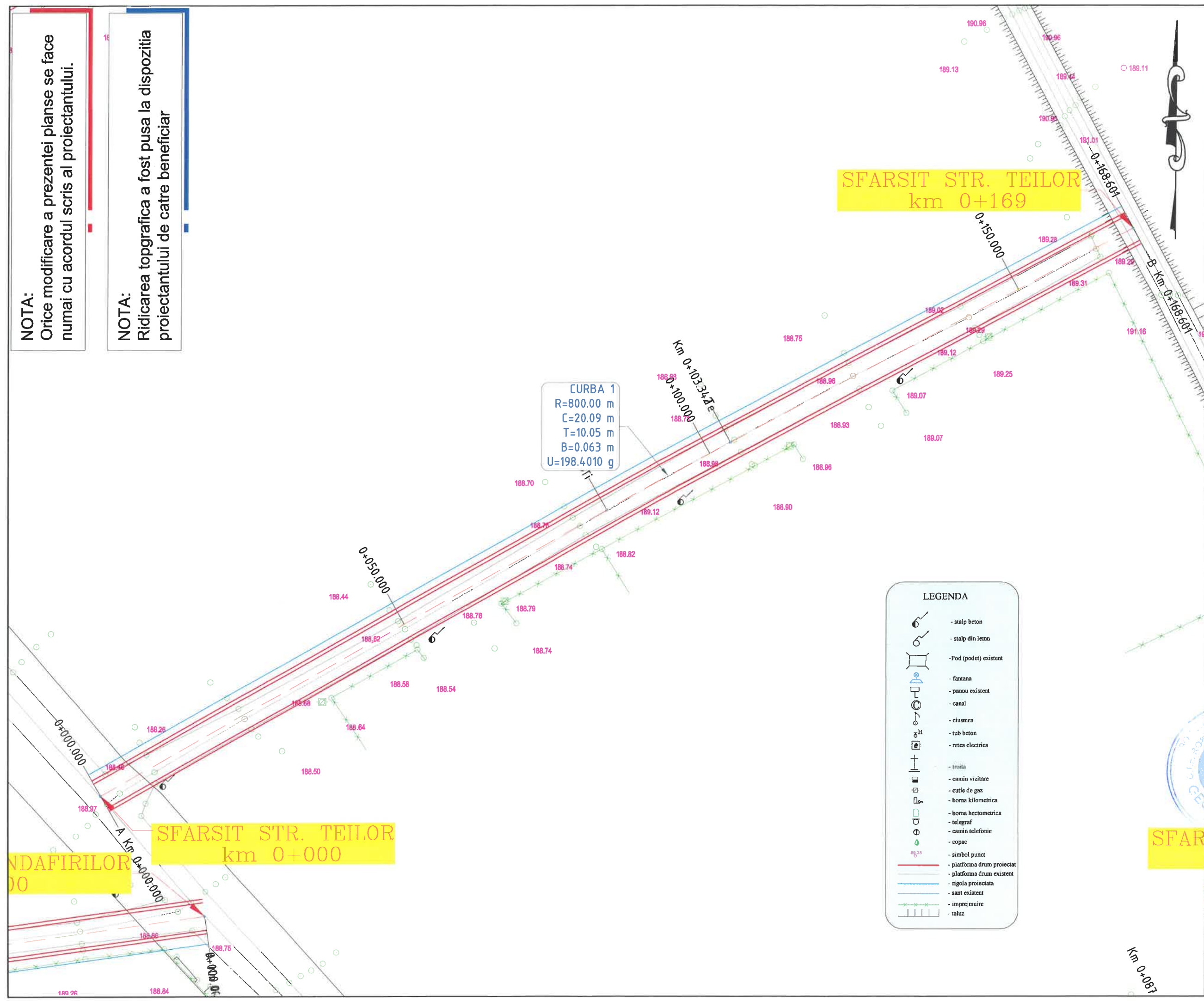
DENUMIRE PROIECT:
MODERNIZARE STRĂZI PRIN ASFALTARE
ÎN COMUNA TĂMĂȘENI, JUDEȚUL NEAMȚ

FAZA:
DOCUMENTAȚIE DE AVIZARE
A LUCRĂRILOR DE INTERVENȚIE

DESENAT
ing. Livia DUMITRIU
PROIECTAT
ing. Dragos Ciopate
ȘEF PROIECT
ing. Dragos CIOPATE

DENUMIRE PLANSA:
PLAN DE SITUATIE
STR. TEILOR km 0+000 - 0+169

PLANSA NR.: PL.-1.89
SCARA: 1:500
PROIECT NR.: 0585
DATA: MARTIE 2022



SFARSIT STR. TEILOR
km 0+169

CURBA 1
R=800.00 m
C=20.09 m
T=10.05 m
B=0.063 m
U=198.4010 g

LEGENDA

- stalp beton
- stalp din lemn
- Pod (podet) existent
- fantana
- panou existent
- canal
- ciusmea
- tub beton
- retea electrica
- trotua
- camin vizitare
- cutie de gaz
- borna kilometrica
- borna hectometrica
- telegraf
- camin telefonie
- copac
- simbol punct
- platforma drum proiectat
- platforma drum existent
- rigola proiectata
- sant existent
- imprejmuire
- taluz

SFARSIT STR. TEILOR
km 0+000

INDAFIRILOR
00

SFAR

NOTA:

Orice modificare a prezentei planse se face numai cu acordul scris al proiectantului.

NOTA:

Ridicarea topografica a fost pusa la dispozitia proiectantului de catre beneficiar



SFARSIT STR. CIOCARLIEI
km 0+192

INCEPUT STR. CIOCARLIEI
km 0+000

CURBA 1
R=1000.00 m
C=24.00 m
T=12.00 m
B=0.072 m
U=198.4723 g

CURBA 1
R=800.00 m
C=20.00 m

LEGENDA

	- stalp beton
	- stalp din lemn
	- Pod (podet) existent
	- fantana
	- panou existent
	- canal
	- ciusmea
	- tub beton
	- retea electrica
	- troita
	- camin vizitare
	- cutie de gaz
	- borna kilometrica
	- borna hectometrica
	- telegraf
	- camin telefonie
	- copac
	- simbol punct
	- platforma drum proiectat
	- platforma drum existent
	- rigola proiectata
	- sant existent
	- imprejmuire
	- taluz

HARTA CHEIE:



PROIECTANT:

GEO MYKE
J22/1087/1996, CUI 8642901
Iasi,
TEL:0744.116340,
FAX: 031.080 91 26
EMAIL: GEO.MYKE@YAHOO.COM

VERIFICATOR:

NUME	
SEMŃATURA	
CERINŃA	
REFERAT NR. / DATA	

BENEFICIAR:
COMUNA TĂMĂȘENI,
JUDEŢUL NEAMŢ

DENUMIRE PROIECT:
MODERNIZARE STRĂZI PRIN ASFALTARE
ÎN COMUNA TĂMĂȘENI, JUDEŢUL NEAMŢ

FAZA:
DOCUMENTAŢIE DE AVIZARE
A LUCRĂRILOR DE INTERVENŢIE

DESENAT	
ing. Livia DUMITRIU	
PROIECTAT	
ing. Dragos Ciopate	
ŞEF PROIECT	
ing. Dragos CIOPATE	

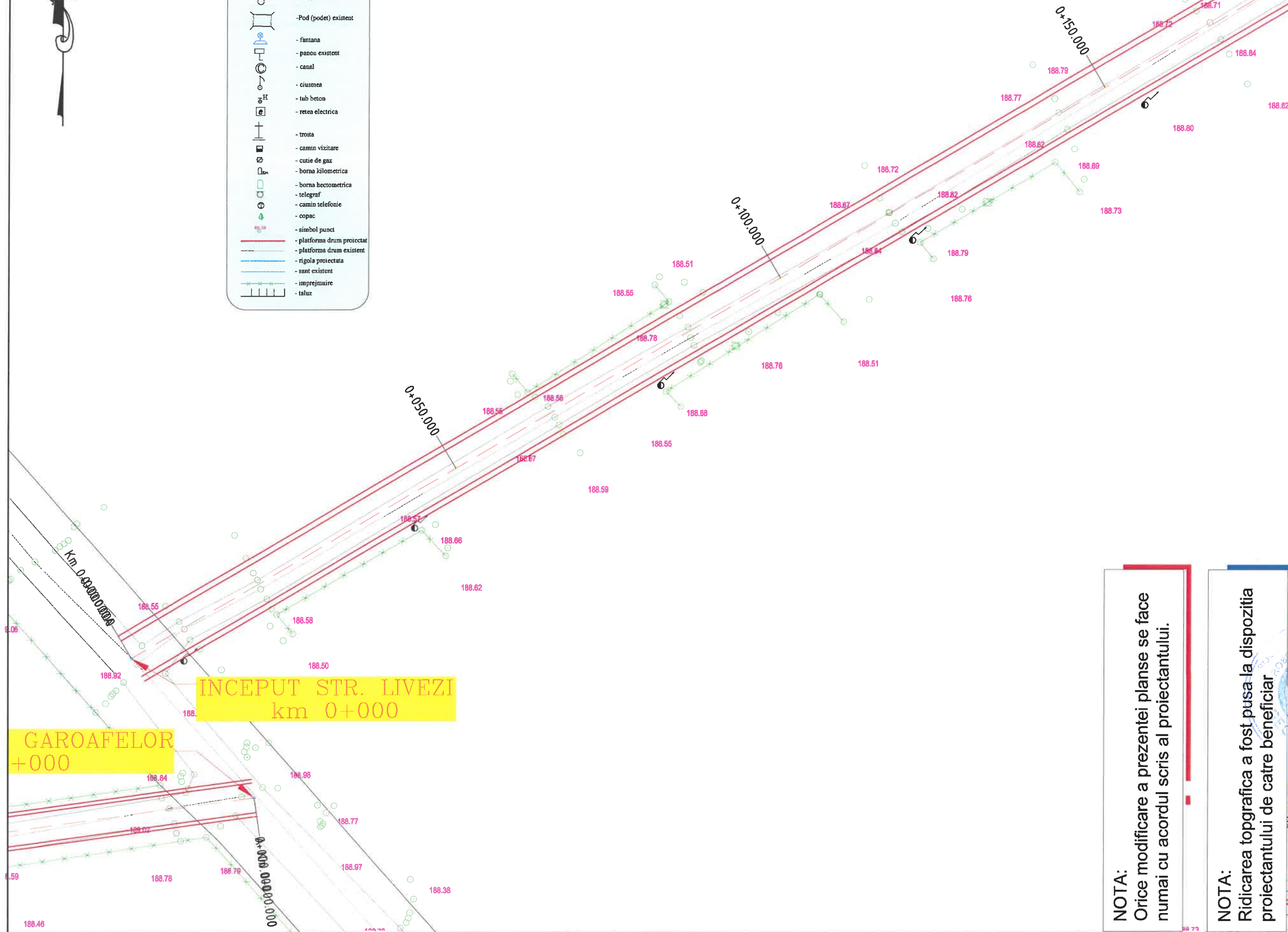
DENUMIRE PLANSA:
PLAN DE SITUATIE
STR. CIOCARLIEI km 0+000 - 0+192

PLANSA NR.:	PL.-1.90
SCARA:	1:500
PROIECT NR.:	0585
DATA:	MARTIE 2022



LEGENDA

	- stalp beton
	- stalp din lemn
	- Pod (podet) existent
	- fantana
	- panou existent
	- canal
	- ciusmea
	- tub beton
	- retea electrica
	- troita
	- camin vizitare
	- cutie de gaz
	- borna kilometrica
	- borna hectometrica
	- telegraf
	- camin telefonie
	- copac
	- simbol punct
	- platforma drum proiectat
	- platforma drum existent
	- rigola proiectata
	- sant existent
	- imprejmuire
	- taluz



HARTA CHEIE:



PROIECTANT:



J22/1087/1996, CUI 8642901
IASI,
TEL: 0744.116340,
FAX: 031.080.9126
EMAIL: GEO.MYKE@YAHOO.COM

VERIFICATOR:

NUME	
SEMNAȚURA	
CERINȚA	
REFERAT NR. / DATA	

BENEFICIAR:
COMUNA TĂMĂȘENI,
JUDEȚUL NEAMȚ

DENUMIRE PROIECT:
„MODERNIZARE STRĂZI PRIN ASFALTARE
ÎN COMUNA TĂMĂȘENI, JUDEȚUL NEAMȚ”

FAZA:
DOCUMENTAȚIE DE AVIZARE
A LUCRĂRILOR DE INTERVENȚIE

DESENAȚ	
ing. Livia DUMITRIU	
PROIECTAT	
ing. Dragos Ciopate	
ȘEF PROIECT	
ing. Dragos CIOPATE	

DENUMIRE PLANSA:
PLAN DE SITUATIE
STR. LIVEZII km 0+000 - 0+217

PLANSĂ NR.:	PL.-1.91
SCARA:	1:500
PROIECT NR.:	0585
DATA:	MARTIE 2022

NOTA:
Orice modificare a prezentei planse se face numai cu acordul scris al proiectantului.

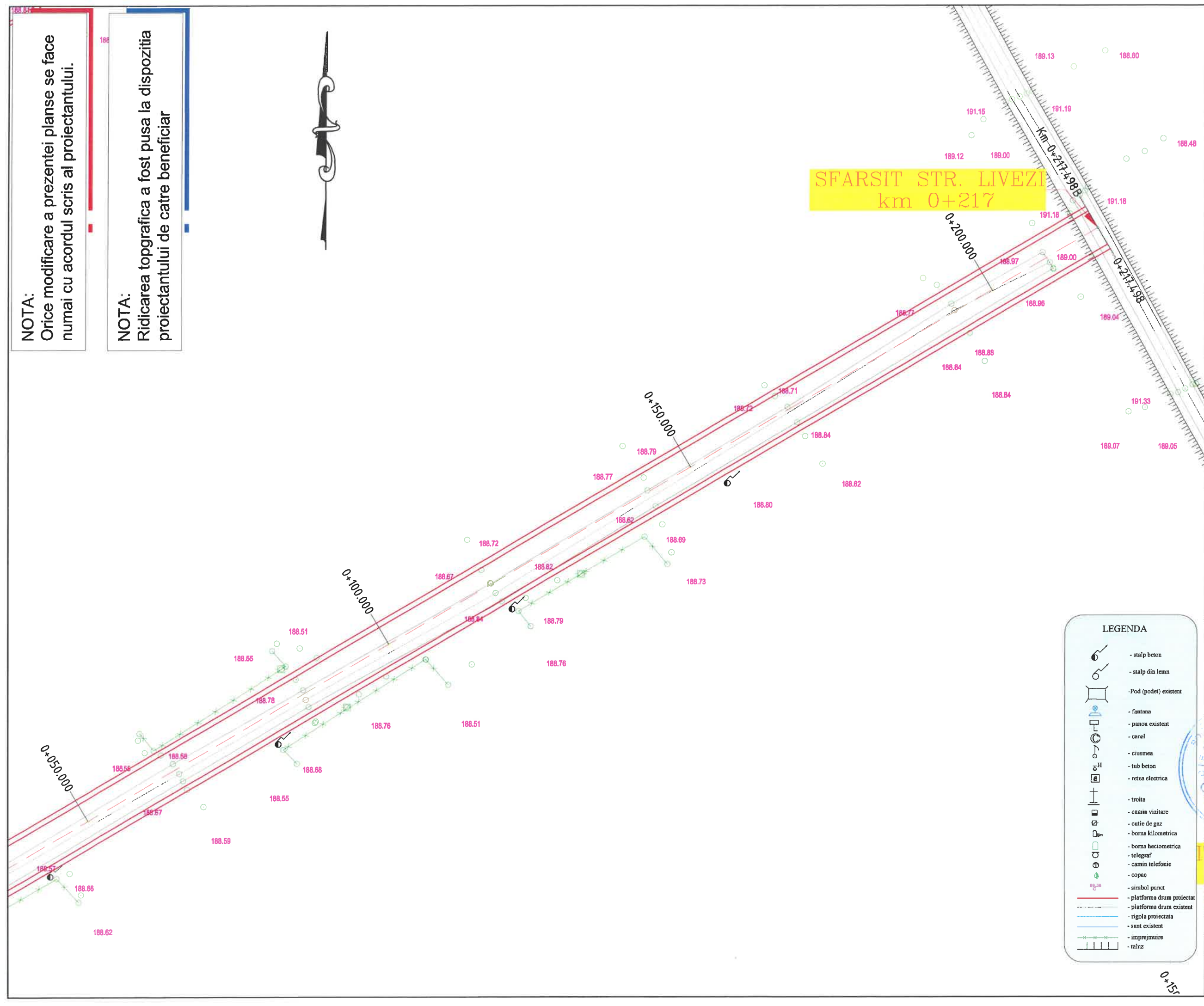
NOTA:
Ridicarea topografică a fost pusă la dispoziția proiectantului de către beneficiar

GAROAFELOR +000

INCEPUT STR. LIVEZI km 0+000

NOTA:
Orice modificare a prezentei planse se face numai cu acordul scris al proiectantului.

NOTA:
Ridicarea topografica a fost pusa la dispozitia proiectantului de catre beneficiar



HARTA CHEIE:



PROIECTANT:

GEO MYKE
J22/1087/1996, CUI 8642901
IASI,
TEL: 0744.116340,
FAX: 031.080.9126
EMAIL: GEO.MYKE@YAHOO.COM

VERIFICATOR:

NUME	
SEMNATURA	
CERINȚA	
REFERAT NR. / DATA	

BENEFICIAR:
**COMUNA TĂMĂȘENI,
JUDEȚUL NEAMȚ**

DENUMIRE PROIECT:

**MODERNIZARE STRĂZI PRIN ASFALTARE
ÎN COMUNA TĂMĂȘENI, JUDEȚUL NEAMȚ**

FAZA:

**DOCUMENTAȚIE DE AVIZARE
A LUCRĂRILOR DE INTERVENȚIE**

LEGENDA

	- stâlp beton
	- stâlp din lemn
	- Pod (podet) existent
	- fantana
	- panou existent
	- canal
	- ciusmea
	- tub beton
	- rețea electrică
	- troita
	- câmin vizitare
	- cutie de gaz
	- borna kilometrică
	- borna hectometrică
	- telegraf
	- câmin telefonic
	- copac
	- simbol punct
	- platforma drum proiectat
	- platforma drum existent
	- rigola proiectată
	- sant existent
	- împrejmuire
	- taluz

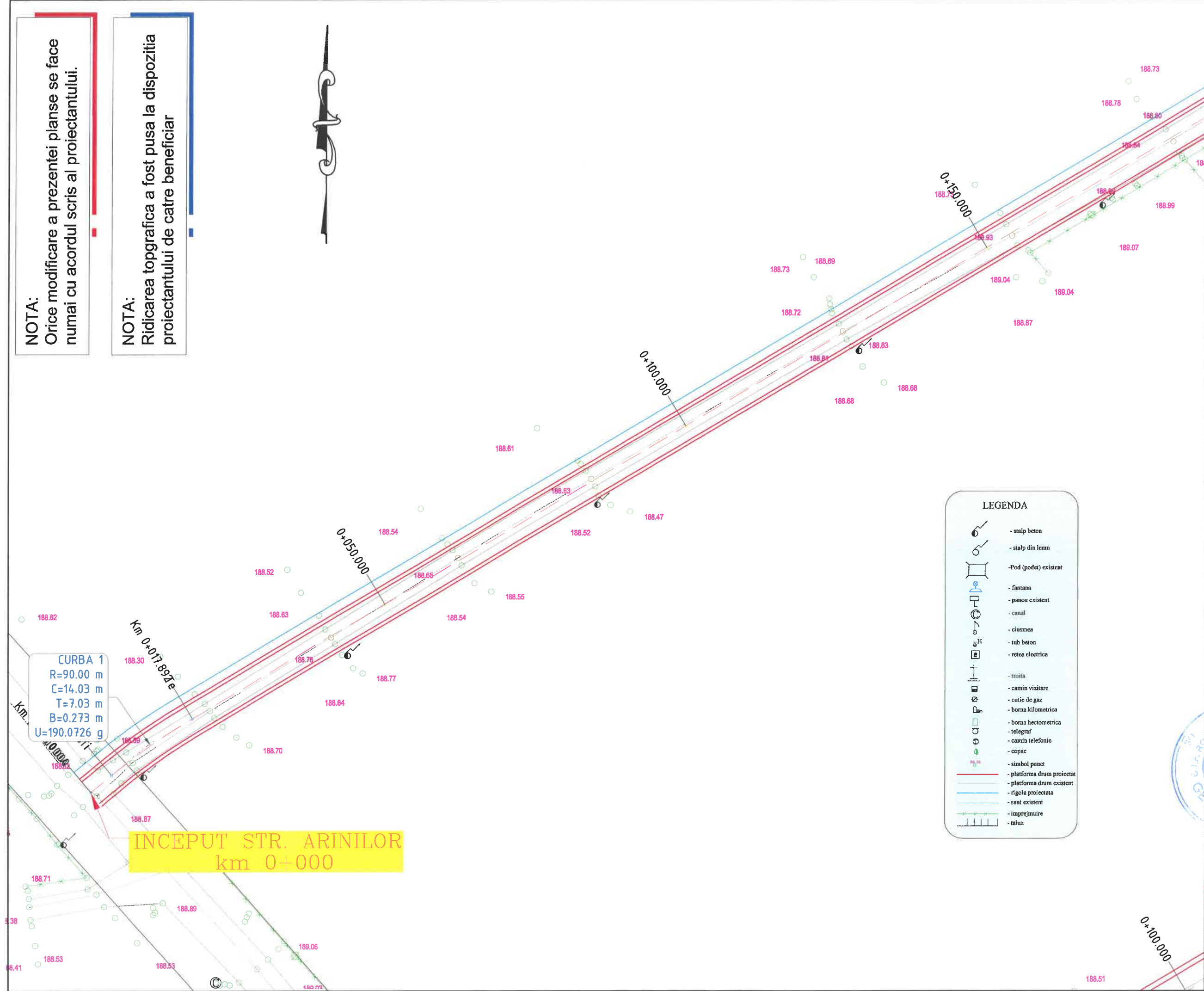
DESENAT	
ing. Livia DUMITRIU	<i>Livia Dumitriu</i>
PROIECTAT	
ing. Dragos Ciopate	<i>Dragos Ciopate</i>
ȘEF PROIECT	
ing. Dragos CIOPATE	<i>Dragos Ciopate</i>

DENUMIRE PLANSA:
PLAN DE SITUAȚIE
STR. LIVEZII km 0+000 - 0+217

PLANSA NR.:	PL.-1.92
SCARA:	1:500
PROIECT NR.:	0585
DATA:	MARTIE 2022

NOTA:
Orice modificare a prezentei planse se face numai cu acordul scris al proiectantului.

NOTA:
Ridicarea topografica a fost pusa la dispozitia proiectantului de catre beneficiar



LEGENDA

	- stalp beton
	- stalp din lemn
	- Pod (podet) existent
	- fantana
	- panou existent
	- canal
	- ciusmea
	- tub beton
	- retea electrica
	- troita
	- camin vizitare
	- cutie de gaz
	- borna kilometrica
	- borna hectometrica
	- telegraf
	- camin telefonic
	- copac
	- simbol punct
	- platforma drum proiectat
	- platforma drum existent
	- rigola proiectata
	- sant existent
	- imprejmuire
	- taluz

HARTA CHEIE:



PROIECTANT:

GEO MYKE
J22/1087/1996, CUI 8642901
IASI,
TEL: 0744.116340,
FAX: 031.080.9126
EMAIL: GEO.MYKE@YAHOO.COM

VERIFICATOR:

NUME	
SEMŢATURA	
CERINŢA	
REFERAT NR. / DATA	

BENEFICIAR:
COMUNA TĂMĂŞENI, JUDEŢUL NEAMŢ

DENUMIRE PROIECT:

MODERNIZARE STRĂZI PRIN ASFALTARE ÎN COMUNA TĂMĂŞENI, JUDEŢUL NEAMŢ

FAZA:

DOCUMENTAŢIE DE AVIZARE A LUCRĂRILOR DE INTERVENŢIE

DESENAT	ing. Livia DUMITRIU
PROIECTAT	ing. Dragos Ciopate
ŞEF PROIECT	ing. Dragos CIOPATE

DENUMIRE PLANSA:
PLAN DE SITUATIE STR. ARINILOR km 0+000 - 0+240

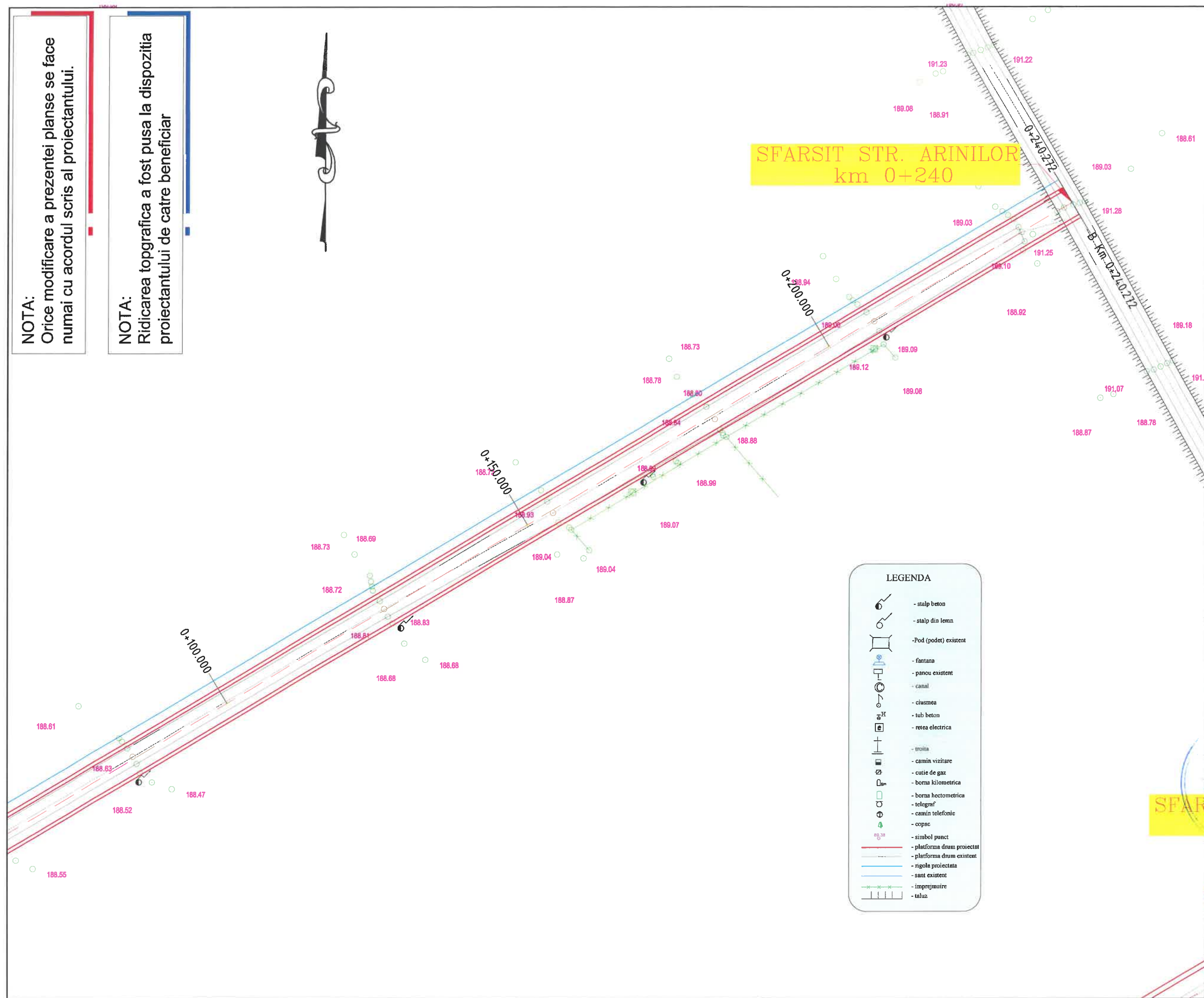
PLANSA NR.:	PL.-1.93
SCARA:	1:500
PROIECT NR.:	0585
DATA:	MARTIE 2022

NOTA:

Orice modificare a prezentei planse se face numai cu acordul scris al proiectantului.

NOTA:

Ridicarea topografica a fost pusa la dispozitia proiectantului de catre beneficiar



LEGENDA	
	- stalp beton
	- stalp din lemn
	- Pod (podet) existent
	- fantana
	- panou existent
	- canal
	- ciusmea
	- tub beton
	- retea electrica
	- troita
	- camin vizitare
	- cutie de gaz
	- borna kilometrica
	- borna hectometrica
	- telegraf
	- camin telefonic
	- copac
	- simbol punct
	- platforma drum proiectat
	- platforma drum existent
	- rigola proiectata
	- sant existent
	- imprejmuire
	- taluz

HARTA CHEIE:



PROIECTANT:



J22/1087/1996, CUI 8642901
IASI,
TEL: 0744.116340,
FAX: 031.080.9126
EMAIL: GEO.MYKE@YAHOO.COM

VERIFICATOR:

NUME	
SEMNĂTURA	
CERINȚA	
REFERAT NR. / DATA	

BENEFICIAR:
COMUNA TĂMĂȘENI,
JUDEȚUL NEAMȚ

DENUMIRE PROIECT:

„MODERNIZARE STRĂZI PRIN ASFALTARE
ÎN COMUNA TĂMĂȘENI, JUDEȚUL NEAMȚ”

FAZA:

DOCUMENTAȚIE DE AVIZARE
A LUCRĂRILOR DE INTERVENȚIE

DESENAT	ing. Livia DUMITRIU
PROIECTAT	ing. Dragos Ciopate
ȘEF PROIECT	ing. Dragos CIOPATE

DENUMIRE PLANSA:
PLAN DE SITUATIE
STR. ARINILOR km 0+000 - 0+240

PLANSA NR.:	PL.-1.94
SCARA:	1:500
PROIECT NR.:	0585
DATA:	MARTIE 2022

HARTA CHEIE:



PROIECTANT:



J22/1087/1996, CUI 8642901
IASI,
TEL: 0744.116340,
FAX: 031.080.9126
EMAIL: GEO.MYKE@YAHOO.COM

VERIFICATOR:

NUME	
SEMNĂTURA	
CERINȚA	
REFERAT NR. / DATA	

BENEFICIAR:
COMUNA TĂMĂȘENI,
JUDEȚUL NEAMȚ

DENUMIRE PROIECT:

„MODERNIZARE STRĂZI PRIN ASFALTARE
ÎN COMUNA TĂMĂȘENI, JUDEȚUL NEAMȚ”

FAZA:

DOCUMENTAȚIE DE AVIZARE
A LUCRĂRILOR DE INTERVENȚIE

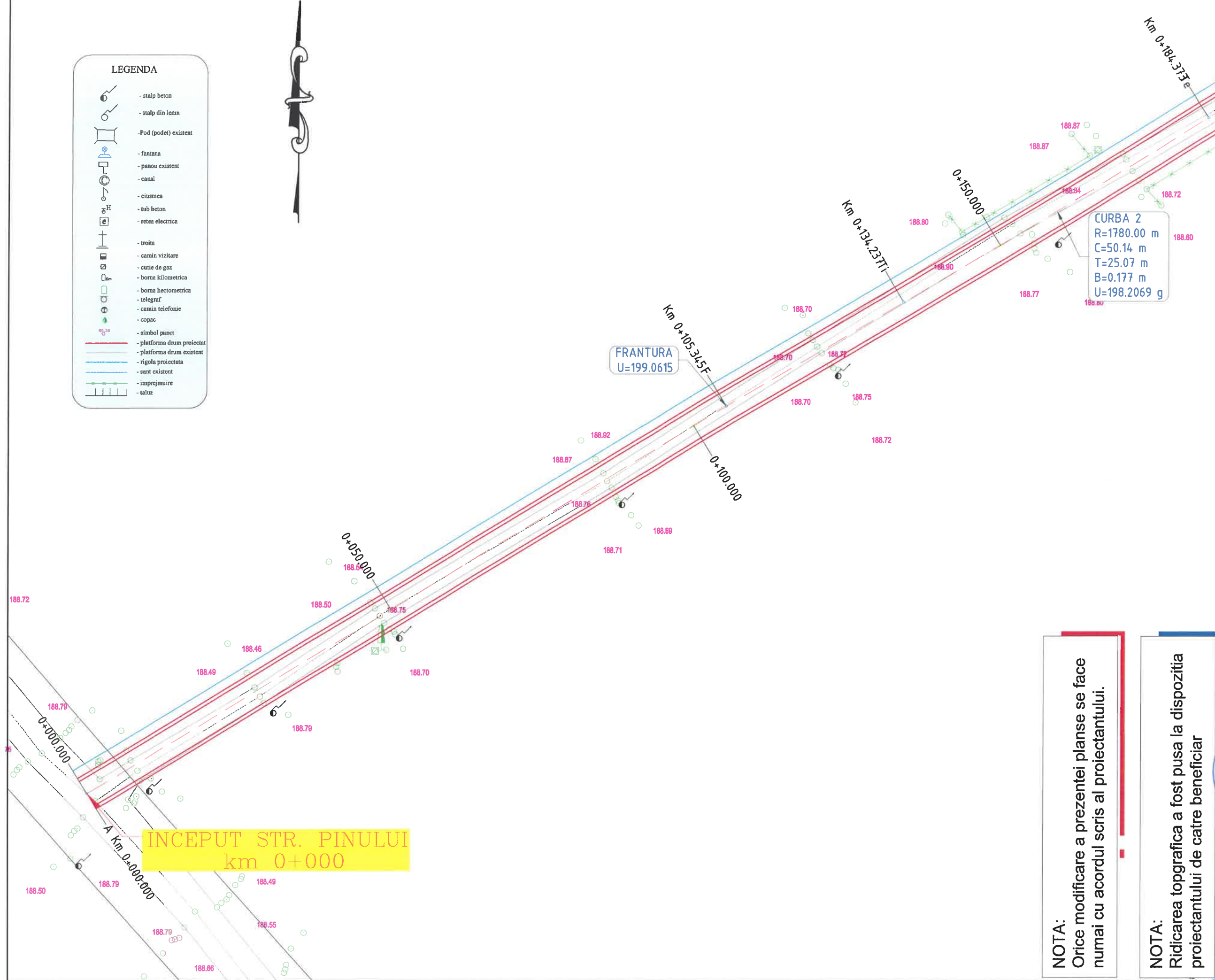
DESENAT	ing. Livia DUMITRIU
PROIECTĂT	ing. Dragos Ciopate
ȘEF PROIECT	ing. Dragos CIOPATE

DENUMIRE PLANSA:
PLAN DE SITUATIE
STR. PINULUI km 0+000 - 0+265

PLANSA NR.:	PL.-1.95
SCARA:	1:500
PROIECT NR.:	0585
DATA:	MARTIE 2022

LEGENDA

	- stalp beton
	- stalp din lemn
	- Pod (podet) existent
	- fantana
	- panou existent
	- canal
	- ciusmea
	- tub beton
	- retea electrica
	- troita
	- camin vizitare
	- cutie de gaz
	- borna kilometrica
	- borna hectometrica
	- telegraf
	- camin telefonie
	- copac
	- simbol punct
	- platforma drum proiectat
	- platforma drum existent
	- rigola proiectata
	- sant existent
	- imprejmuire
	- taluz

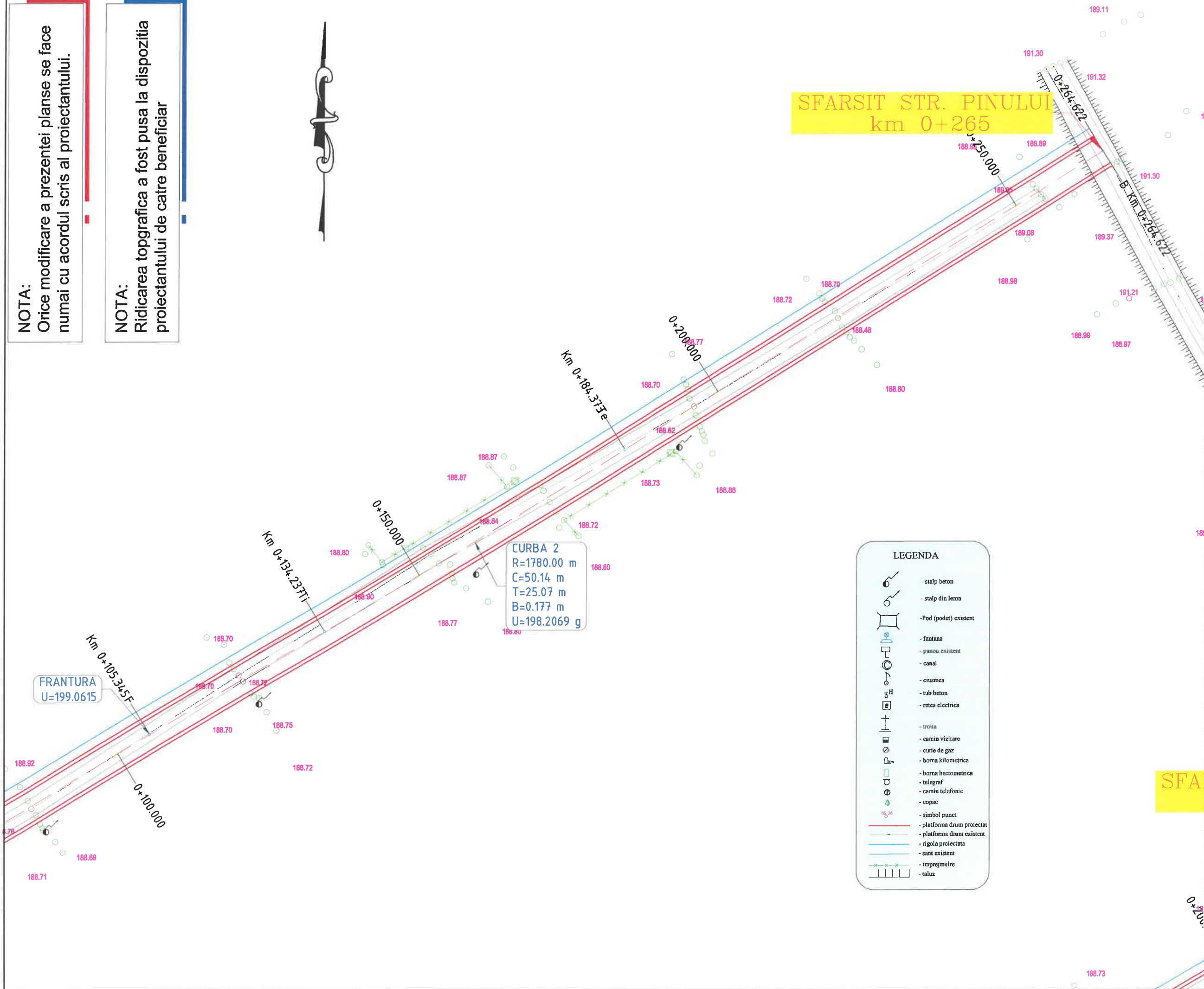


NOTA:
Orice modificare a prezentei planse se face numai cu acordul scris al proiectantului.

NOTA:
Ridicarea topografica a fost pusa la dispozitia proiectantului de catre beneficiar

NOTA:
Orice modificare a prezentei planse se face numai cu acordul scris al proiectantului.

NOTA:
Ridicarea topografică a fost pusă la dispoziția proiectantului de către beneficiar



CURBA 2
R=1780.00 m
C=50.14 m
T=25.07 m
B=0.177 m
U=198.2069 g

LEGENDA	
	- stalp beton
	- stalp din lemn
	- Pod (podet) existent
	- fantana
	- panou existent
	- canal
	- ciusmea
	- tub beton
	- retea electrica
	- troita
	- camin vizitare
	- cutie de gaz
	- borna kilometrica
	- borna hectometrica
	- telegraf
	- camin telefonie
	- copac
	- simbol punct
	- platforma drum proiectat
	- platforma drum existent
	- rigola proiectata
	- sant existent
	- imprejmuire
	- taluz

HARTA CHEIE:



PROIECTANT:



J22/1087/1996, CUI 8642901
IASI,
TEL: 0744.116340,
FAX: 031.080.9126
EMAIL: GEO.MYKE@YAHOO.COM

VERIFICATOR:

NUME	
SEMŢATURA	
CERINŢA	
REFERAT NR. / DATA	

BENEFICIAR:
COMUNA TĂMĂŞENI,
JUDEŢUL NEAMŢ

DENUMIRE PROIECT:
„MODERNIZARE STRĂZI PRIN ASFALTARE
ÎN COMUNA TĂMĂŞENI, JUDEŢUL NEAMŢ”

FAZA:

DOCUMENTAŢIE DE AVIZARE
A LUCRĂRILOR DE INTERVENŢIE

DESENAT

ing. Livia DUMITRIU *Dumitriu*

PROIECTAT

ing. Dragos Ciopate *Ciopate*

ŞEF PROIECT

ing. Dragos CIOPATE *Ciopate*

DENUMIRE PLANSA:
PLAN DE SITUATIE
STR. PINULUI km 0+000 - 0+265

PLANSA NR.: PL.-1.96

SCARA: 1:500

PROIECT NR.: 0585

DATA: MARTIE 2022