

I. DISPOZIȚII GENERALE

1.1 Rolul R.L.U.

Regulamentul Local de Urbanism se constituie în ansamblul general de reglementări, la nivelul unității teritoriale administrative, având menirea de a realiza aplicarea principiilor directoare în materia urbanismului, a conduce la dezvoltarea complexă, strategică a localității, în acord cu potențialul localității și în interesul general, urmărind utilizarea terenurilor în mod rațional, echilibrat și în acord cu funcțiunile urbanistice adecvate.

Regulamentul local de urbanism (RLU) cuprinde și detaliază prevederile Planului Urbanistic General referitoare la modul concret de utilizare a terenurilor, precum și de amplasare, dimensionare și realizare a volumelor construite, amenajărilor și plantațiilor

Prescripțiile cuprinse în PUG sunt obligatorii la autorizarea executării construcțiilor pe întreg teritoriul comunei Giuvărăști.

De asemenea, RLU constituie cadrul reglementator pentru implementarea etapizată a proiectelor, în decursul perioadei de valabilitate a P.U.G.-ului.

Odată aprobat, împreună cu PUG-ul, RLU-ul constituie act de autoritate al administrației publice locale.

Autoritățile publice locale au datoria de a aplica sistematic și permanent dispozițiile Regulamentului Local de Urbanism, în scopul asigurării calității cadrului construit, amenajat și plantat, pentru îmbunătățirea condițiilor de viață și dezvoltarea echilibrată a localității și pentru respectarea interesului general al tuturor membrilor comunității locale.

1.2 Baza legală a elaborării

La baza elaborării RLU aferent PUG GIUVĂRĂȘTI stă Regulamentul General de Urbanism, aprobat prin H.G. nr. 525/1996, cu modificările și completările ulterioare, precum și Ghidul de elaborare al Regulamentului Local de Urbanism, aprobat prin Ordinul MLPAT nr. 80/N/1996, cu actualizări ulterioare.

1.3 Domeniul de aplicare

Regulamentul Local de Urbanism al comunei Giuvărăști constituie legea locală și instrument de lucru pentru autoritățile locale și pentru specialiștii în domeniul urbanismului și construcțiilor, pe teritoriul administrativ al comunei.

Prezentul Regulament Local de Urbanism aferent Planului Urbanistic General se aplica pe teritoriul administrativ al Comunei Giuvărăști, atât pentru suprafețele de extravilan cât și pentru cele de intravilan.

Prevederile prezentului R.L.U. vor fi aplicate la eliberarea certificatelor de urbanism.

Pentru arealele reglementate în care nu există restricții până la elaborarea de documentații de urbanism ulterioare P.U.G. pentru detalieri, investițiile se vor realiza prin autorizare directă conform legislației în vigoare și reglementarilor prescrise de prezentul PUG.

Regulamentul local de urbanism aferent P.U.G. conține norme obligatorii pentru autorizarea executării lucrărilor de construcții. Astfel, autorizațiile de construire se vor emite cu observarea și respectarea prevederilor prezentului regulament, dar și a PUZ-urilor cu regulamentele aferente, precum și a eventualelor PUD-uri.

La emiterea autorizațiilor de construire se va asigura respectarea tuturor legilor aplicabile care stabilesc cerințe, sarcini ori condiții speciale de utilizare a terenurilor. De asemenea, se vor lua măsurile pentru asigurarea securității și sănătății populației, pentru asigurarea respectării cerințelor de protecție a mediului, de protecție față de riscurile naturale de inundații ori alunecări de terenuri, pentru protejarea și conservarea patrimoniului construit, natural ori peisagistic protejat, pentru protejarea vestigiilor arheologice.

Autorizațiile de construire vor fi emise direct în baza prevederilor PUG-ului în acele zone pentru care prezentul regulament cuprinde reglementări privind regimul juridic, economic și tehnic al imobilelor, iar un PUZ ori un PUD nu este prevăzut ca obligatoriu prin prezentul RLU ori prin PUG.

Pentru imobilele amplasate în interiorul zonei de protecție a monumentelor istorice, autorizația de construire se va emite potrivit **capitolului 4.1.**

Planul Urbanistic General al Comunei Giuvărăști preia prevederile secțiunilor aprobate ale Planului de Amenajare a Teritoriului Național și ale Planului de Amenajare ale Teritoriului Județului Olt.

1.3.1. Condiții de aplicare

Regulamentul Local de Urbanism preia prevederile Regulamentului General de Urbanism și le detaliază.

Prezentul regulament este unul local și are un caracter obligatoriu. Prevederile sale permit autorizarea directă.

1.3.2 Situații special și derogări de la prevederile regulamentului

Prin **situații speciale** se înțelege:

- parcelările sau reparcelările realizate în urma elaborării unui PUZ (dezmembrări și eventual recombinații în urma cărora rezultă minim trei loturi destinate construirii);
- propunerea, în zonele de locuințe joase, de volume construite care depășesc fie cu cel puțin 50% lățimea la stradă a construcțiilor fie cu cel puțin 80% volumul construit al locuințelor din zona adiacentă, chiar cu respectarea prevederilor regulamentului referitoare la POT, CUT, regim de înălțime, retrageri etc.
- instituirea, prin prezentul regulament, de interdicții de autorizare până la întocmirea și aprobarea de planuri urbanistice zonale sau îndeplinirea altor condiții speciale (ex.: zone cu parcelar de tip agricol, zone cu potențial de risc, zonele rezervate modernizării rețelei de circulație rutieră majoră, zone destinate conversiilor funcționale, zone de urbanizare)
- inserția unor funcțiuni care influențează semnificativ zona (impact semnificativ asupra circulației, asupra mediului etc.)
- operațiunile urbanistice importante.

Prin **derogare** se înțelege modificarea condițiilor de construire: funcțiuni admise, regim de construire, înălțime maximă admisă, distanțe minime față de limitele parcelei, POT, CUT.

Derogări de la prevederile prezentului regulament sunt admise numai în următoarele situații:

- obiective cu destinații semnificative oportune pentru comuna GIUVĂRĂȘTI și aria sa de influență sau care sunt propuse pe amplasamente reprezentative în configurația urbană locală sau generală.
 - dimensiuni sau forme ale parcelei din vatra veche a localității, care nu se înscriu în prevederile prezentului regulament;
 - condiții dificile de fundare;
 - Alte cazuri prevăzute în acte normative în vigoare;
- Modalitățile de autorizare în cazul situațiilor speciale și derogărilor sunt următoarele:
- modificarea altor prevederi stipulate în PUG (privind funcțiunile admise, regimul de construire, înălțimea maximă admisă, POT, CUT retragerea clădirilor față de aliniament etc.) este posibilă doar pe baza unor Planuri Urbanistice Zonale elaborate și avizate conform legii;

Modificarea RLU aprobat se face numai în condițiile în care reglementările propuse nu contravin Regulamentului General de Urbanism.

Modificarea RLU se face punctual prin Planurile Urbanistice Zonale avizate și aprobate potrivit legislației în vigoare.

Modificarea RLU în ansamblu se face prin actualizarea/refacerea Planului Urbanistic General și a Regulamentului Local aferent.

II. REGULI DE BAZĂ PRIVIND MODUL DE OCUPARE A TERENURILOR

2.1 Reguli cu privire la păstrarea integrității mediului și protejarea patrimoniului natural și construit

2.1.1. Generalitati

Planul Urbanistic General și prezentul Regulament Local stabilesc zonele afectate de utilități publice, zonele protejate și de protecție a monumentelor istorice și a siturilor arheologice reperate, zonele care au un regim special de protecție prevăzut în legislație, zonele de risc natural, zonele cu interdicție temporară ori definitivă de construire și zone în care se preconizează operațiuni urbanistice (regenerare, restructurare, renovare, revitalizare, reabilitare etc.).

Lista monumentelor istorice clasate la data elaborării prezentului regulament este, conform Ordinului Ministerului Culturii și Patrimoniului Național nr. 2361/2010 și este prezentată în capitolul 4.1.

Intervențiile asupra clădirilor cu valoare arhitecturală, istorică, ambientală sau memorială, chiar dacă acestea nu sunt clasate, se vor autoriza numai dacă acestea nu afectează valoarea identificată.

Necesitatea extinderii localității a condus la includerea în intravilan a unor suprafețe de teren destinate anterior activităților agricole, din teritoriul administrativ al acesteia.

Privind construibilitatea terenurilor din extravilan sunt utilizări permise cu condiții:

- rețele tehnico-edilitare amplasate potrivit documentațiilor de amenajarea teritoriului și studiilor de specialitate;
- construcțiile care prin caracterul lor nu pot fi incluse în intravilan (sedii de ferma, ferme de animale, construcții generatoare de riscuri tehnologice etc);

2.1.2 Terenuri agricole din intravilan

Autorizarea executării construcțiilor pe terenurile agricole din intravilan este permisă pentru toate tipurile de construcții și amenajări specifice localităților, cu respectarea condițiilor impuse de lege și de prezentul regulament.

De asemenea, autorizarea se face cu respectarea normelor stabilite de Consiliul Local, pentru ocuparea rațională a terenurilor și pentru realizarea următoarelor obiective:

- completarea zonei centrale, având prioritate instituțiile publice și serviciile de interes general;
- valorificarea terenurilor din zonele echipate cu rețele tehnico-edilitare;

- amplasarea construcțiilor, amenajărilor și lucrărilor tehnico-edilitare aferente acestora în ansambluri compacte.

Prin autorizația de construire, terenurile agricole din intravilan se scot din circuitul agricol, temporar sau definitiv, conform legii. Pe terenurile care au fost rezervate pentru obiective de utilitate publică prin documentații aprobate se interzice autorizarea construcțiilor cu caracter definitiv.

2.1.3 Suprafețe împădurite

Fondul forestier este constituit din păduri, terenuri împadurite, care servesc nevoilor de cultură, producție ori administrație silvică, iazurile, albiile pârâielor și terenuri neproductive incluse în amenajamente silvice, indiferent de natura dreptului de proprietate.

Sunt considerate păduri, terenurile acoperite cu vegetație forestieră, cu o suprafață mai mare de 0,25 ha și care îndeplinesc condiții de densitate și marime a arborilor.

Pe raza comunei GIUVĂRĂȘTI au fost identificate mai multe trupuri de pădure, în extravilanul localității.

Autorizarea executării construcțiilor și amenajărilor pe terenuri cu destinație forestieră este interzisă. În mod excepțional sunt permise cantoane silvice, drumuri și căi ferate forestiere, fâzănării, păstrării.

2.1.4 Resursele subsolului

Substanțele minerale utile ce constituie resurse ale subsolului sunt: hidrocarburile (petrol condensat și gaze naturale combustibile) rocile bituminoase, cărbunii, minereurile feroase, neferoase, de metale nobile, rare și disperse, substanțele nemetalifere și rocile utile, apele minerale, nămolurile și turbele terapeutice, căldura din sistemele hidrogeotermale și gazele necombustibile.

Sunt permise construcții industriale necesare exploatarei și prelucrării resurselor subsolului cu avizul Consiliului Local Giuvărăști, prin ordin al președintelui Agenției Naționale pentru Resurse Minerale.

2.1.5. Resurse de apă și platforme meteorologice

Autorizarea executării construcțiilor de orice fel în albiile minore ale cursurilor de apă și în cuvele lacurilor este interzisă cu excepția lucrărilor de poduri și drumurilor de traversare a albiilor cursurilor de apă, precum și a lucrărilor de gospodărire a apelor cu asigurarea măsurilor de apărare împotriva inundațiilor și respectarea zonelor de protecție față de malurile cursurilor de apă și față de lucrările de gospodărire și captare a apelor.

2.1.6 Zone cu valoare peisagistică și zone naturale protejate

Autorizarea executării construcțiilor și a amenajărilor care, prin amplasament, funcțiune, volumetrie și aspect arhitectural - conformare și amplasare goluri, raport gol/plin, materiale utilizate, învelitoare, paletă cromatică etc. - depreciază valoarea peisajului este interzisă.

Zona naturală protejată este o suprafață delimitată geografic, cu elemente naturale rare în procent ridicat și cuprinde parcuri naționale, rezervații naturale, rezervații ale biosferei, monumente ale naturii¹.

Pe teritoriul comunei Giuvărăști există *Situl ROSCI0266 Valea Oltețului*.

2.1.7 Monumente istorice, situri arheologice

Intervențiile asupra monumentelor istorice se fac numai pe baza și cu respectarea avizului emis de către Ministerul Culturii sau, după caz, de către serviciile publice deconcentrate ale Ministerului Culturii.

Intervențiile ce se efectuează asupra monumentelor istorice sunt:

- a) toate lucrările de cercetare, conservare, construire, extindere, consolidare, restructurare, amenajări peisagistice și de punere în valoare, care modifică substanța sau aspectul monumentelor istorice;
- b) executarea de mulaje de pe componente ale monumentelor istorice;
- c) amplasarea definitivă sau temporară de împrejurimi, construcții de protecție, piese de mobilier fix, de panouri publicitare, firme, sigle sau orice fel de însemne pe și în monumente istorice;
- d) schimbări ale funcțiunii sau destinației monumentelor istorice, inclusiv schimbările temporare;
- e) strămutarea monumentelor istorice;
- f) amenajări de căi de acces, pietonale și carosabile, utilități anexe, indicatoare, inclusiv în zonele de protecție a monumentelor istorice.

Autorizația de construire, autorizația de desființare, precum și autorizațiile referitoare la intervențiile asupra monumentelor, sus-menționate se eliberează numai pe baza și în conformitate cu avizul Ministerului Culturii sau, după caz, al serviciilor publice deconcentrate ale Ministerului Culturii și cu celelalte avize, potrivit dispozițiilor legale în vigoare.

Parametrii urbanistici precum POT, CUT, regim de înălțime stabiliți prin prezentul Regulament local de urbanism aferent Planului Urbanistic General nu sunt aplicabili imobilelor - monument istoric pentru care indicatorii se stabilesc în baza studiului istoric la nivel de parcelă.

La imobilele monument istoric se interzic intervențiile asupra construcțiilor și amenajărilor precum și inserția de construcții și amenajări noi în lipsa avizului Ministerului Culturii (sau DJCCPCN Olt, potrivit competențelor legale). Restricția include

¹ Conform OUG 195/2005 aprobată prin Legea 265/2006 cu modif. ulterioare

și amenajarea spațiului public și amenajările spațiilor private neconstruite (de tipul pavaje, mobilier urban, iluminat, spații plantate etc) precum și desființarea construcțiilor existente.

Zona de protecție a monumentelor clasificate este stabilită potrivit studiului istoric de fundamentare elaborat de arh. Doina Bubulete.

Restricții urbanistice în zonele de protecție ale monumentelor istorice

- In jurul monumentelor istorice – construcții:
 - pe o rază de 6,0 m de la clădirile-monument se instituie o zonă non-aedificandi.
 - Înălțimea la streașină a construcțiilor nu va depăși 6,0 m.
 - Se vor utiliza obligatoriu materiale, finisaje și culori tradiționale
- In perimetrul siturilor arheologice identificate in L.M.I.2015 orice lucrari de construire se vor executa cu supraveghere arheologică sau dupa descarcarea de sarcina arheologica, după caz, cu avizul Direcției Județene pentru Cultură și Patrimoniul Național Olt.

2.1.8 Expunerea la riscuri natural

Este interzisă amplasarea construcțiilor definitive în zonele improprii construirii potrivit Studiului Geotehnic.

În zonele cu risc de inundații se amplasează lucrările hidrotehnice pentru atenuarea și devierea viiturilor, stații hidrometeorologice și seismice, sisteme de irigații și desecări, lucrări de combaterea eroziunii și alte lucrări pentru reducerea riscurilor naturale.

Se interzice amplasarea construcțiilor de locuit principale (permanente) în zonele inundabile.

Amplasarea construcțiilor de importanță redusă în zonele inundabile este permisă numai pe riscul beneficiarului și cu dovedirea de către acesta a luării în calcul la proiectare a riscului la inundații și elaborării unui plan de evacuare în caz de risc. Pentru reducerea pagubelor materiale, aceste clădiri se recomandă să fie executate fără subsol și cu nivelul parterului peste cota de inundabilitate.

Amplasarea construcțiilor de importanță normală în zonele inundabile se poate face numai după realizarea lucrărilor de protecție la inundații (indiguiri etc)

Amplasarea construcțiilor din clasa I și II de importanță pe terenuri situate sub cota de inundabilitate este interzisă.

2.1.9 Expunerea la riscuri antropice

Riscurile produse de om sunt extrem de variate, încadrându-se în general în două categorii – sociale (conflicte sociale, religioase, etnice etc) și generate de dezvoltarea economică modernă (intervenția omului asupra propriului sau mediu antropic și asupra mediului natural; cele mai importante surse de risc antropic sunt reprezentate de industrie, transporturi, agricultura și comunitățile umane).

Riscuri antropice semnificative nu au fost semnalate pe raza comunei Giuvărăști.

Prin prezentul regulament se interzice amplasarea unitatilor economice generatoare de riscuri tehnologice in intravilanul comunei Giuvărăști. Amplasarea viitoare de unitati generatoare de riscuri tehnologice in afara intravilanului va putea fi eventual permisa numai in baza unui Plan Urbanistic Zonal, incluzand Studiu de impact asupra mediului si analize de risc si numai cu conditia ca limita zonei periculoase generate de obiectivul respectiv sa fie in afara intravilanului comunei.

Prin propunerile cuprinse in PUG si Regulamentul local de urbanism aferent s-au luat masuri pentru o dezvoltare durabila – ce includ reducerea impactului negativ al activitatilor umane.

2.2 Reguli cu privire la siguranța construcțiilor și la apărarea interesului public

2.2.1. Condiții generale de construibilitate a parcelelor

Parcelele sunt considerate direct construibile dacă respectă cumulativ următoarele conditii minimale:

- Acces carosabil la drum public sau privat (vezi punctul 2.4)
- Asigurarea accesului la energia electrică, la rețeaua de distribuție apă potabilă, la rețeaua de canalizare apă uzată menajeră și pluvială si evacuarea deseurilor menajere;
- respectarea condițiilor specifice zonelor de risc;

Pentru zonele de extindere ale intravilanului, până la realizarea rețelelor publice de apă - canal în întreaga comuna, în baza solicitarilor emise de entitățile avizatoare se poate accepta o soluție individuală de alimentare cu apă și/sau canalizare, cu avizul autoritatii de protectie a mediului.

După extinderea rețelelor nu se va mai permite autorizarea de construcții fără racordare la rețelele menționate.

In afara conditiilor generale minimale sus-mentionate exista conditii urbanistice valabile la nivelul intregii comune si conditii urbanistice specifice (aplicabile unui anume areal, unei anume zone functionale, unui anume UTR). Conditile urbanistice general-valabile sunt mentionate mai jos. Conditile urbanistice specifice sunt detaliate in prescriptiile la nivelul zonelor functionale sau UTR-urilor.

2.2.2. Conditii specifice urbanistice

2.2.2.1.Parcelarea/reparcelarea

Parcelarea reprezintă divizarea unui lot de teren în două sau mai multe loturi.

Pentru simplificare, in prezentul regulament este considerata parcelare doar divizarea unui lot in mai mult de doua loturi iar pentru divizarea in doua loturi se utilizeaza denumirea de dezmembrare.

În cazurile dezmembrarilor/parcelărilor se vor avea în vedere cerințele legale privitoare la cazurile în care este necesară eliberarea Certificatului de Urbanism. De asemenea în cazul loturilor provenite din dezmembrarea unei parcele construite se va verifica la eliberarea C.U: încadrarea loturilor ce rezulta din dezmembrare in prevederile legale si in prevederile prezentului RLU iar la eliberarea A.C.: încadrarea in indicatorii urbanistici POT, CUT, Rhmax în valorile admise prin prezentul RLU, pe toate loturile rezultate, dar și prin raportare la suprafața parcelei înaintea dezmembrării și suprafețele totale construite însumate cu suprafețele propuse spre construire

Reparcelarea are drept scop realizarea unei mai bune împărțiri a terenului în loturi construibile și asigurarea suprafețelor necesare echipamentelor de folosință comună și obiectivelor de utilitate publică. Reparcelarea este obligatorie in cazul parcelelor ce nu respecta conditiile minime expuse mai jos si in prescriptiile la nivelul UTR-urilor. În sensul prezentului regulament reparcelările reprezintă operațiunile care au ca rezultat o altă împărțire a mai multor loturi de teren, învecinate, loturile rezultante având destinații și/sau forme diferite fata de momentul inițial. Reparcelarea se realizează prin alipirea și dezlipirea mai multor parcele de teren învecinate, indiferent dacă acestea sunt construite sau nu.

Mai multe parcele învecinate aflate – toate sau numai unele - sub suprafața si/sau deschiderea minima prevazute in RLU pot deveni (majoritar) construibile prin comasare si reparcelare.

Parcelarea si reparcelarea, in cazul in care rezulta minim trei loturi construibile, se realizeaza in baza unui Plan Urbanistic Zonal, cu încadrarea in prevederile prezentului PUG si ale regulamentului aferent.

Pentru parcelele cu forme speciale sau cu raportul laturilor mai mare de 1/5 precum si pentru reparcelările din care rezulta mai puțin de trei loturi construibile modul de construire se va preciza prin Planuri Urbanistice de Detaliu.

Nu este considerata operatie de parcelare operatiunea de dezmembrare in doua parcele construibile cu respectarea conditiilor de la punctul 2.2.1. Accesul la **una** dintre cele doua parcele se poate realiza prin servitute de trecere sau alte titluri determinate in conditiile codului civil care asigura accesul carosabil.

Parcelarea succesiva (dezmembrarea in doua parcele care se dezmembreaza la randul lor in alte doua parcele etc) **nu se admite** decat in baza unui PUZ care reglementeaza minim parcela initiala si cu respectarea tuturor conditiilor prevazute in prezentul RLU.

Parcelarea/reparcelarea se admite numai daca parcelele obtinute indeplinesc conditiile cumulative privind forma si dimensiunile parcelelor inscrise la art.2.6, accesele indeplinesc conditiile prevazute la art.2.4 si se asigura conditiile de aparare a interesului public descrise la capitolul **2.2.6. Apararea interesului public si facilitati oferite proprietarilor**; prin reparcelare se poate admite ca unele dintre parcele sa nu indeplineasca conditiile de construibilitate numai daca proprietarii acestora consimt la

acest lucru sau daca destinatia parcelei prin documentatia de urbanism aprobata este una care nu intra sub incidenta art.2.6.

2.2.3. Asigurarea compatibilității funcțiunilor

Utilizările admise, utilizările admise cu condiționări și utilizările interzise sunt precizate și detaliate în cadrul reglementărilor privind zonele funcționale /UTR-urile cuprinse în prezentul regulament.

Pentru parcelele pe care există, la momentul aprobării prezentului regulament, utilizări care nu sunt admise prin prezentul regulament, nu sunt permise construcții sau amenajări care au ca rezultat creșterea suprafeței utile destinate acestor utilizări.

În cazul juxtapunerii unor funcțiuni parțial compatibile/incompatibile se va prevedea o zonă de protecție. Mărimea zonei de protecție depinde de reglementări tehnice specifice (de exemplu zone de protecție sanitară, distanțe de protecție la incendiu, perdele verzi de protecție etc) sau de criterii ce țin de imaginea urbană.

2.2.4. Reguli referitoare la conformarea la teren

2.2.4.1. Reguli generale de modelare a terenului

Sunt interzise lucrările de terasament de natură să afecteze amenajările din spații publice și construcțiile de pe parcelele adiacente.

Sunt interzise orice lucrări de terasamente care pot să provoace scurgerea apelor meteorice pe parcelele vecine în afara cursului natural² sau care împiedică colectarea și evacuarea acestora.

Este interzisă modelarea semnificativă a terenului care depreciază aspectul zonei.

Prin modelare semnificativă se înțelege:

- realizarea de umpluturi care să ridice nivelul terenului peste nivelul vecinătăților (inclusiv a străzii) sau săpaturi care pot produce destabilizări ale terenului
- ziduri de sprijin sau terasări (săpaturi terasate) pe limitele de proprietate sau la mai puțin de 1,00m de limitele laterale/posterioare de proprietate
- ziduri de sprijin sau terasări (săpaturi terasate) pe limita de aliniament a parcelei sau în zona non-aedificandi dintre aliniamentul parcelelor și retragerea minimă de la aliniament a construcțiilor;

Zidurile de sprijin și terasarile se pot realiza, în baza unui proiect de specialitate și în baza studiului geotehnic, numai în perimetrul permis potrivit alineatelor precedente; zidurile de sprijin și terasarile vor fi realizate în trepte cu înălțimi de maxim 1,00 m

² *Vezi art.604 Cod Civil*

peste/sub cota terenului natural; de regula zidurile de sprijin vor fi imbracate în vegetatie.

Prezentul articol nu include conditionari referitoare la realizarea de ziduri de sprijin necesare corectiilor de panta ale drumurilor publice.

2.2.4.2. Reguli generale de conformare la teren

În cadrul tuturor zonelor reglementate prin prezentul PUG construcțiile vor urma panta naturala a terenului.

Pe terenurile cu pante de maxim 5% construcțiile pot fi asezate în orice pozitie fata de panta terenului.

Pe terenurile cu pante între 5% și 15% este recomandata amplasarea constructiei cu lungimea pe linia de cea mai mare panta.

Pe terenurile cu panta mai mare de 15% este obligatorie amplasarea constructiei cu latura lunga pe linia de cea mai mare panta. Exceptie pot face constructiile care prin caracteristicile lor nu constituie bariere în curgerea naturala a apelor meteorice.

2.2.4.3 Înălțimea construcțiilor

Autorizarea executării construcțiilor se face cu respectarea regimului maxim de înălțime, respectiv a înălțimii maxime admise, stabilite în cadrul reglementărilor privind zonele functionale/unitățile teritoriale de referință din cadrul prezentului Regulament. În situațiile în care se prevăd atât un regim maxim de înălțime, cât și o înălțime maxim admisă, aceste condiții trebuie îndeplinite cumulativ.

În condițiile în care caracteristicile geotehnice o permit, este admisă realizarea de subsoluri. Numărul subsolurilor va fi determinat în funcție de necesitățile tehnice și funcționale. Realizarea de subsoluri/demisoluri nu se înscrie explicit în prezentul regulament. Astfel, dacă regimul de înălțime permis este P+2 cu Hmax cornisa=10,0m, implicit se permit variante precum S+P+2 sau P+2+M sau D+P+2 dacă se respecta înălțimea maxima permisa la streasina/cornisa.

Definitia pentru subsol, demisol, mansarda sunt cuprinse în anexa 2 – Glosar la prezentul regulament.

În cadrul tuturor zonelor reglementate prin prezentul PUG construcțiile vor urma panta naturala a terenului iar înălțimea construcțiilor se raporteaza la panta naturala a terenului.

Niciun punct al constructiei nu va depasi planul paralel cu terenul care contine punctul de înălțime maxima admisa cu mai mult de ½ nivel.

Exceptii de la alineatul anterior se pot admite numai în cazuri speciale (de regula terenuri cu panta peste 30%) la care înscrierea în teren se va studia în cadrul unui PUD ce va include studiu de volumetrie.

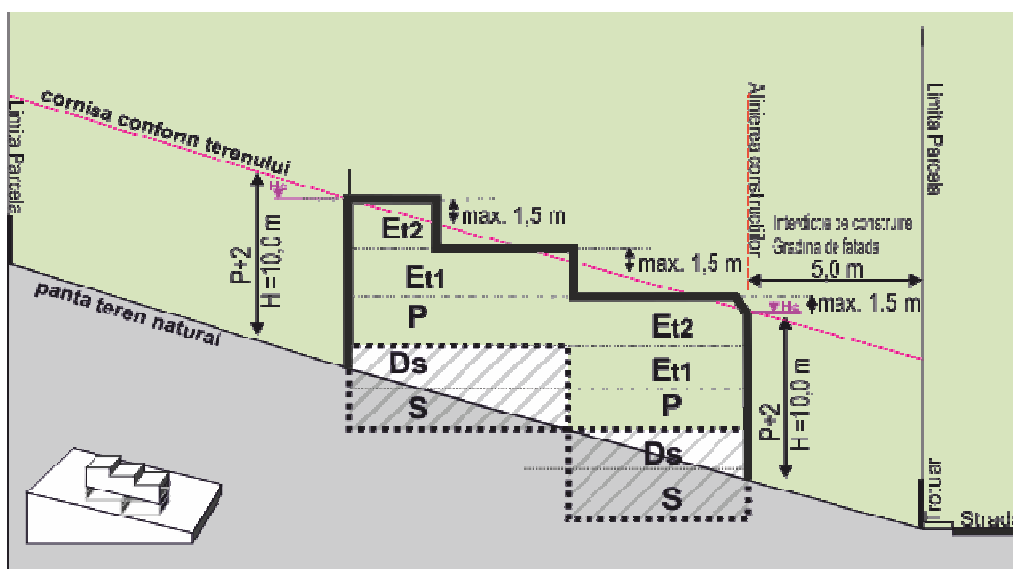


Fig. 1 Exemplificarea conformării la teren

În niciun caz nu se va admite depășirea înălțimii maxime reglementate la nivelul UTR/zona funcțională pe fațada orientată spre stradă.

Ca regulă generală înălțimea clădirilor nu va depăși distanța dintre fronturi.

În zona centrală a comunei și în zona centrală în dezvoltare se admit, față de regimul maxim de înălțime permis de distanța dintre aliniamente, unul sau două niveluri retrase în interiorul unui arc de cerc cu raza de 4,0 metri și a tangentei la acesta la 45 grade.

2.2.5. Reguli referitoare la aspectul exterior

2.2.5.1. Reguli generale privind aspectul exterior

Autorizarea executării construcțiilor este permisă numai dacă aspectul lor exterior nu contravine funcțiunii acestora, caracterului zonei și peisajului urban/natural.

Autorizarea executării construcțiilor care, prin conformare, volumetrie și aspect exterior intră în contradicție cu aspectul general al zonei și depreciază valorile general acceptate ale urbanismului și arhitecturii, este interzisă³.

Aspectul clădirilor se recomandă a fi subordonat cerințelor funcționale și exprimării prestigiului autoritatilor sau investitorilor, dar cu condiția realizării unor ansambluri compoziționale care să țină seama de particularitățile sitului, de caracterul general al zonei și de arhitectura clădirilor din vecinătate cu care se află în relații de co-vizibilitate.

Tratamentul arhitectural al împrejurimilor și al anexelor vizibile dinspre spațiul public va fi corelat cu cel al clădirii (clădirilor) principale situate pe parcelă.

³ Potrivit Art. 32 din Regulamentul general de urbanism aprobat cu HG 525/1996

Se interzice dispunerea antenelor TV-satelit, a coșurilor metalice și a altor asemenea instalații care nu fac parte din arhitectura originală a clădirii pe construcțiile monument istoric sau pe construcțiile cu valoare arhitecturală. Prin excepție, se admite amplasarea acestor echipamente în poziții invizibile din circulația publică cu acordul DJCCPCN Olt.

Se interzice dispunerea unităților exterioare de climatizare, a altor asemenea echipamente, a cablurilor, țevilor, tubulaturilor și altor asemenea elemente tehnice care nu fac parte din arhitectura originală, pe fațadele monumentelor istorice sau ale construcțiilor cu valoare arhitecturală. Acest tip de echipamente vor trebui să fie astfel amplasate încât să fie mascate de elemente de construcție (parapeți, nișe, ganguri, etc) sau de decorație.

Se interzice dispunerea antenelor satelit, unităților exterioare ale sistemelor de climatizare, a coșurilor metalice de evacuare și a altor elemente ale instalațiilor care nu fac parte din arhitectura inițială a construcțiilor pe fațadele orientate spre circulațiile publice ale clădirilor din zona centrală, din zona de protecție a monumentelor și zona de locuit și se va evita o astfel de dispunere în cazul altor clădiri situate în zonele IS.

Clădirile noi vor îngloba în arhitectura clădirii echipamentele tehnice necesare, astfel încât cablurile, conductele și dispozitivele tehnice să nu fie vizibile din spațiul public.

Se interzic intervențiile asupra clădirilor de natura să distrugă unitatea construcției (de genul înlocuirii parțiale a acoperișului, vopsitorii parțiale etc) justificate de apartenența la proprietari diferiți.

Deținătorii de orice fel ai clădirilor care, prin nivelul de degradare a sistemului de închidere perimetrală, pun în pericol sănătatea, viața, integritatea fizică și siguranța populației și/sau afectează calitatea mediului înconjurător, a cadrului urban construit și a spațiilor publice urbane, sunt obligați să ia măsuri de realizare a lucrărilor de intervenție pentru reabilitarea structural-arhitecturală a anvelopei clădirilor în condițiile asigurării coerenței lucrărilor de intervenție asupra clădirii cu imaginea urban-arhitecturală a zonei adiacente, respectarea caracterului zonei și pastrarea identității acesteia.

În vederea păstrării și ameliorării imaginii urbane a comunei Giuvărăști:

- Se interzice amplasarea spre stradă a anexelor gospodărești cu excepția cabinelor poartă integrate în împrejmuire sau în construcție provizorie
- Se interzice amplasarea spre stradă a depozitelor.
- Se interzice amplasarea construcțiilor cu fațada posterioară spre stradă.
- Se interzic calcane orientate spre stradă.
- Se interzice amplasarea structurilor de vânzare de dimensiuni medii/mari (Scm>400mp) cu fațade oarbe spre stradă.

- Se recomandă aprobarea unui standard local⁴ pentru adăposturi de transport public, chioșcuri, tonete, corpuri de iluminat, mobilier stradal
- Se interzice amplasarea construcțiilor provizorii pe domeniul public. Excepție de la această prevedere fac:
 - ansamblurile de construcții provizorii modulate, cu amplasare reglementată, corespunzând standardului local
 - chioșcuri de ziare și flori
 - adăposturi pentru stații de transport public
 - panouri publicitare și alte sisteme publicitare permise potrivit regulamentului local de publicitate
 - construcții provizorii tip cort, rulotă mobilă, standuri mobile, chioșcuri mobile

2.2.5.2.Volumetrie

Conformitatea volumetrică se realizează prin observarea, aplicarea și respectarea valorilor maxime ale indicilor urbanistici, adică a procentului de ocupare a teritoriului și a coeficientului de utilizare a terenului, precum și a regimului maxim de înălțime, așa cum aceste valori sunt stabilite prin prezentul regulament pentru fiecare unitate teritorială de referință/zonă și subzonă, cu excepția cazului în care volumul construit este limitat în mod expres.

Volumul este limitat în mod expres în unele zone/subzone de locuințe; în zonele de risc la alunecări volumul maxim este determinat de limitarea dimensiunilor construcțiilor; în alte zone de locuințe, în scopul obținerii unei imagini generale armonioase, volumul poate fi limitat de volumul mediu al construcțiilor adiacente sau de volumul maxim realizabil pe parcela medie a zonei sau poate fi limitat de lățimea maximă permisă a fațadei la stradă și de adâncimea maximă admisă a construcției

Procentul de ocupare a terenului, coeficientul de utilizare a terenului, regimul de înălțime și volumul caracterizează construcția. Fiecare dintre aceste valori trebuie să fie cel mult egală cu valoarea maximă stabilită prin prezentul regulament. Nu este necesar ca valorile stabilite prin prezentul regulament să conducă la posibilitatea unei construcții de a atinge în mod simultan valorile maxime permise.

Orice derogare de la prevederile prezentului regulament privind indicii urbanistici se face conform legislației în vigoare.

În cazul edificării de noi construcții precedate de desființarea de construcții existente se va impune respectarea pentru noua construcție a indicilor stabiliți prin

⁴ Familie coerentă de obiecte utilitare (chioșcuri, tonete, bănci, jardiniere, corpuri de iluminat, coșuri de gunoi etc) de preferință personalizate pentru a contribui la identitatea localității, aprobate de consiliul local pentru a fi utilizate pe tot teritoriul comunei sau pentru o zonă particulară a acesteia (zonă centrală, zona de protecție a monumentelor, zona de agrement)

prezentul Regulament, chiar dacă aceste valori nu erau respectate înainte de desființare.

2.2.5.3. Imagine arhitecturală; finisaje exterioare; culori

Este interzisă utilizarea materialelor destinate finisajelor interioare la exterior.

Este interzisă utilizarea elementelor decorative de proastă factură, fals artistice (exemple: balustră, colonete, turnulete, amestecuri diverse de stiluri arhitecturale, pastise) care creează o imagine inadecvată locului.

La clădirile existente se interzice eliminarea decorațiilor specifice (ancadramente, cornișe, brâuuri, colonete, pilaștri etc) cu ocazia renovării sau a reabilitării termice. În cazul restructurării/extinderii aceste elemente se vor îngloba, de regulă, în conceptul general.

Anexele vizibile din circulațiile publice se vor armoniza ca finisaje și arhitectură cu clădirea principală.

În vederea păstrării peisajului cultural local, alături de volumetria simplă a construcțiilor se va face apel la:

- utilizarea lemnului pentru împrejurări, tâmplărie, stâlpi, balustrade
- utilizarea unor elemente specifice: prispe, foișoare
- acoperisuri cu volumetrie simplă, în general în patru ape, cu pante între 25°-40°.

Utilizarea culorilor saturate, stridente este interzisă pentru finisajele exterioare de suprafață, mobilierul urban sau sistemele publicitare din zona istorică protejată.

Pentru zona de locuit și pentru alte zone funcționale utilizarea culorilor intense (nu stridente) la finisajele vizibile din spațiul public poate fi tolerată numai pentru accente de culoare.

În figura de mai jos este exemplificată o paletă de culori intense interzise în zonele protejate și admisă doar condiționat, potrivit alineațelor precedente, în rest.

Exemple de culori intense nerecomandate pentru finisajele exterioare



Fig. 2 Culori intense interzise în zona istorică și în alte zone protejate și utilizabile numai cu prudență în rest

Mai jos este ilustrată paleta culorilor tradiționale pentru finisaje exterioare: **ocru**, **alb** și **gri**, obligatoriu a fi utilizate în zona de protecție a monumentelor.

pentru finisajele exterioare



Fig. 3 Culorile tradiționale pentru zugrăveli exterioare

Figura următoare constituie o exemplificare de paleta de culori pale pentru finisaje exterioare de suprafață, utilizabile alături de culorile tradiționale în afara zonei de protecție a monumentului.

Exemple de culori pale recomandate pentru finisajele exterioare



Fig. 4 Paleta de culori exemplificativa pentru finisaje exterioare de suprafață

Pentru invelitorile în pantă:

- la monumente și clădirile din zona lor de protecție se vor utiliza materialele tradiționale (tigla ceramică, tabla plană zincată etc) cu excepția cazurilor în care prin avizul Ministerului Culturii se prevede altfel.
- În afara zonei de protecție a monumentelor, se recomandă utilizarea materialelor tradiționale sau a înlocuitorilor materialelor tradiționale (tigla metalică, tigla de beton, sindrila bituminoasă, tabla plană vopsită etc) cu finisaj mat în gama de culori a finisajelor tradiționale. Excepțiile pot fi permise numai în baza unor PUZ-uri care stabilesc o gamă unitară și obligatorie de finisaje și gamă coloristică pentru un ansamblu.

Mai jos este prezentată paleta de culori orientativă pentru invelitori.

Exemple de culori recomandate pentru invelitori



Fig. 5 Paleta de culori exemplificativa pentru invelitori

Pentru construcțiile noi, cu expresie arhitecturală modernă, se admite și acoperirea în terasă.

2.2.6. Apararea interesului public și facilități oferite proprietarilor

2.2.6.1. Terenurile destinate prin documentații de urbanism realizării drumurilor publice și utilitatilor

Pe terenurile destinate prin documentațiile de urbanism realizării drumurilor, utilitatilor de interes public, parcajelor de interes public și spațiilor verzi publice se instituie servitutea urbanistică non aedificandi – interzicerea emiterii de autorizații pentru construcții definitive sau provizorii indiferent de regimul de proprietate sau de funcțiunea propusă.

Autoritatea publică este în drept ca în cazul în care pentru branșare este prevăzută o extindere a rețelelor publice de distribuție să solicite realizarea efectivă a extinderii, anterior autorizării construcției.

Terenurile destinate, prin documentatii de urbanism aprobate, creerii si largirii de drumuri vor fi dezmembrate si inscrise in cartea funciara cu categoria "drum". In cazul drumurilor publice (desemnate ca atare in documentatiile de urbanism aprobate) terenurile necesare infiintarii/largirii acestora vor trece in domeniul public al comunei, in conditiile legii, anterior echiparii edilitare si modernizarii strazilor.

Drumurile (=strazile) prevazute prin PUG sunt propuse a fi drumuri publice.

2.3 Reguli de amplasare si retrageri minime obligatorii

2.3.1 Amplasarea față de aliniament

Amplasarea cădirilor față de aliniament este precizată în cadrul reglementărilor privind zonele și subzonele funcționale precum și unitățile teritoriale de referință cuprinse în prezentul regulament.

Orice derogare de la prevederile RLU privind amplasarea față de aliniament se face conform legii și în condițiile prezentului regulament privind derogările.

La intersecția dintre strazi, in vederea asigurarii triunghiului de vizibilitate, pana la elaborarea unor proiecte de specialitate care sa prevada altfel, pentru stabilirea aliniamentului reglementat se aplica regula tesirii aliniamentului;

Tesirea aliniamentului la intersectie este regula de realiniere a parcelelor.

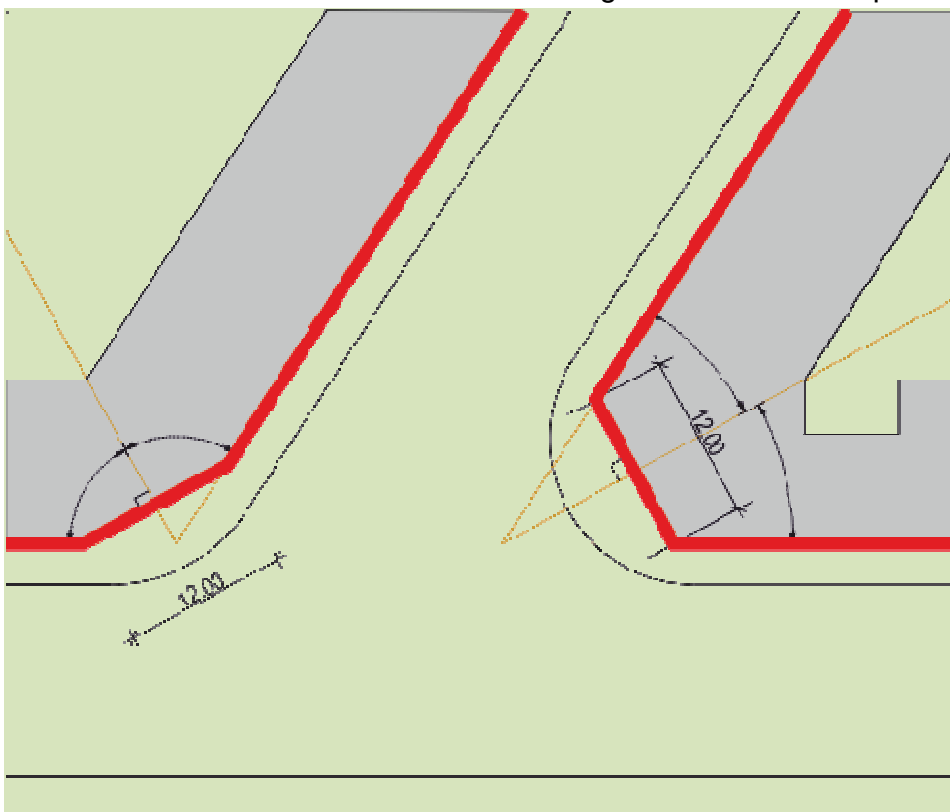


Fig. 6 Ilustrare tesirea aliniamentului in intersectii

Regulile de amplasare față de aliniament se aplică tuturor nivelurilor supraterane ale clădirilor, inclusiv demisolurilor și părților subsolurilor care depășesc cota exterioară amenajată a terenului pe aliniament.

Amplasarea cladirilor se face:

- i. Pe aliniament – amplasare necaracteristica pentru zona rurala din sudul tarii, intalnita doar ocazional in zona centrala si alte zone comerciale
- ii. Retrasa de la aliniament – regula caracteristica in primul rand zonelor de locuit si amplasarii altor functiuni protejate⁵.

2.3.1.1. Criterii de stabilire a regimului de aliniere

Regula de amplasare fata de aliniament este data de:

- Necesitatea realinierii parcelelor
- Regula calcanului
- Regimul de construire
- Regimul de aliniere dominant existent pe fiecare strada
- Necesitatea obtinerii unei imagini urbane coerente sau alte exigente urbanistice

2.3.1.2. Stabilirea regimului de aliniere pe strazi cu regim de construire predominant deschis

2.3.1.2.a. Cazul in care regimul de aliniere dominant este **la aliniament**

Insertia constructiilor se face potrivit regimului de aliniere dominant daca nu intervin urmatoare exceptii:

- In cazul strazilor la care este stabilita necesitatea realinierii generale sau locale a parcelelor prevaleaza aceasta regula (criteriu obligatoriu)
- In cazul in care pe una din limitele laterale exista un calcan prevaleaza regula calcanului (criteriu obligatoriu) daca nu intervine regula realinierii parcelelor
- Nu este obligatorie amplasarea pe aliniament in cazul functiunilor publice sau de interes public care creaza aglomeratie sau ale caror cerinte de program impun amplasarea retrasa (scoli, spitale etc) – daca nu intervine regula calcanului.
- In cazul in care pe una sau pe ambele parcele adiacente (care nu sunt de colt) constructiile sunt retrase de la aliniament se admite preluarea regimului local de aliniere in locul celui dominant

2.3.1.2.b. Cazul in care regimul de aliniere dominant **este retras de la aliniament**

Ordinea de importanta a criteriilor la stabilirea retragerii de la aliniament:

⁵ Vezi Glosar

- In cazul strazilor la care este stabilita necesitatea realinierii generale sau locale a parcelelor prevaleaza aceasta regula (criteriu obligatoriu)
- In cazul in care pe una din limitele laterale exista un calcan prevaleaza regula calcanului (criteriu obligatoriu) daca nu intervine regula realinierii parcelelor
- In cazul in cazul functiunilor publice sau de interes public care creaza aglomeratie sau ale caror cerinte de program impun retrageri majorate (scoli, spitale etc) prevaleaza cerinta functionala daca nu se incalca regula calcanului
- In cazul in care se stabileste o valoare fixa a retragerii se aplica acest criteriu (de regula in zone de extindere a intravilanului sau in zone de parcelare/reparcelare) – cu exceptia functiunilor publice, la care se aplică alineatul precedent
- In cazul in care este posibila stabilirea unui regim local de aliniere (constructiile adiacente au cvasi-aceeasi retragere) prevaleaza criteriul local daca nu intervine niciunul dintre criteriile precedente; retragerea noii cladiri va respecta de regula retragerea cladirilor adiacente (criteriu recomandat); se mai poate lua in considerare amplasarea potrivit retragerii medii caracteristice strazii; in cazuri bine justificate se admite (dar nu se recomanda) stabilirea altei retrageri, care insa trebuie sa se incadreze in limitele retragerii minime si maxime admisibile
- In cazul in care cladirile adiacente au retrageri diferite se ia in considerare retragerea medie (caracteristica) a imobilelor de pe strada respectiva (criteriu recomandat); varianta de stabilire a retragerii: se va prelua retragerea unuia dintre imobilele adiacente cu incadrarea in limita minima si maxima de retragere; varianta acceptata: stabilirea altei retrageri, care insa se incadreaza in limitele retragerii minime si maxime admisibile, sau este justificată de specificul funcțiunii

2.3.1.3. Depasirea locala a limitei de retragere fata de aliniament

Sunt admise depășiri locale ale **limitelor de retragere** față de aliniament, cu respectarea următoarelor condiții:

- a) terasele, balcoanele sau bovindourile vor putea depăși limita retragerii față de aliniament stabilita potrivit punctului 2.3.1.2.b. Cazul in care regimul de aliniere dominant este **retras de la aliniament** cu maxim 1,20 m fara a depasi aliniamentul reglementat iar cota inferioară a elementelor lor constructive se va afla la o înălțime minimă de 3,50 m față de cota de călcare exterioară din zona aliniamentului;
- b) pentru respectarea intimitatii, terasele, balcoanele sau bovindourile vor păstra o distanță minimă de 2.00 m față de limitele laterale ale parcelei (exceptie: in cazul cuplarii constructiilor, daca una dintre constructii are balcoane/terase pe limita de proprietate, pentru coerenta imaginii

arhitecturale, se admite ca si noua constructie sa aiba balcoane/terase pe aceeasi limita dar cu amplasarea unor elemente de separatie pentru respectarea intimitatii)

- c) bovindourile, respectiv balcoanele închise vor ocupa, în elevație, o suprafață maximă echivalentă cu 50% din suprafața fațadei.

2.3.2. *Depășirea aliniamentului*

De regulă, depășirea de către construcții a aliniamentului este interzisă.

Excepțiile permise sunt următoarele:

- în cazul trotuarelor cu lățimi mai mari de 3,0 m se admit la parter rezalitari ale fațadelor situate pe aliniament de maxim 0,50 m (ancadramente, pilaștri, socluri, burlane, jardiniere etc.); amplasarea rampelor de acces pentru persoane cu handicap se poate face numai daca latimea minima libera a trotuarului ramane de minim 2,0 m.
- în cadrul trotuarelor cu lățimi între 1,5 m - 3,0 m se admit la parter rezalitari ale fațadelor situate pe aliniament de maxim 0,30 m (ancadramente, pilaștri, socluri, burlane etc.); amplasarea rampelor de acces pentru persoane cu handicap se poate face numai daca latimea minima libera a trotuarului ramane de 1,2 m; în cazul trotuarelor cu lățimi mai mici de 1,5 m nu se admit nici un fel de rezalitari;
- balcoanele deschise sau închise si bovindourile vor putea depăși aliniamentul cu maxim 1,0 m, fara ca proiectia lor sa se apropie la mai puțin de 0,10 m de marginea trotuarului, vor fi retrase de la limitele laterale ale parcelei cu minim 2,0 m iar cota inferioară a elementelor lor constructive se va afla la o înălțime minimă de 3,50 m peste cota trotuarului; bovindourile si balcoanele ce depasesc aliniamentul nu pot ocupa in elevatie o suprafață mai mare de 30% din suprafața fațadei.
- In zonele in care este permisa amplasarea localurilor de alimentatie publica si a altor functiuni care pot include terase se admite amenajarea acestor terase cu depasirea aliniamentului reglementat cu urmatoarele conditii:
 - Pe proprietatea privata se admit terase descoperite sau acoperite cu caracter provizoriu numai daca nu stanjenesc vizibilitatea in intersectii sau circulatia pietonala;
 - Pe domeniul public se admit numai terase sezoniere amenajate potrivit capitolului

2.3.3 *Amplasarea față de limitele laterale si fata de limita posterioara*

2.3.3.1. *Banda de constructibilitate*

În scopul realizării unei coerente în amplasarea clădirilor se definește o **banda de construibilitate** (vezi anexa 2-Glosar) în interiorul căreia se amplasează clădirile principale. În interiorul benzii de construibilitate regula calcanului are caracter imperativ.

Aliniamentul posterior (de fund de lot) este de regulă amplasat la minim 5,00 m de limită de fund al parcelelor. Aliniamentul posterior poate fi majorat astfel încât să se asigure față de hotar o retragere a clădirilor de minim $\frac{1}{2}$ din înălțimea la streasina/cornisa.

Funcție de caracteristicile morfologice ale țesutului urban pot fi și cazuri de extindere a benzii de construibilitate dincolo de limita posterioară descrisă mai sus. Aceste cazuri sunt excepții de la regulă și se admit dacă:

- Se respectă retragerea posterioară minimă permisă
- se acoperă calcanele existente și nu sunt create altele noi

2.3.3.2. Criteriile de stabilire a amplasării construcțiilor față de limitele laterale și posterioare

Criteriile de stabilire a amplasării față de limitele laterale și posterioare sunt:

- Regula calcanului
- Regimul de construire
- Condițiile de cod civil
- Condițiile de însorire
- Reglementările de protecție la incendiu
- Circulația carosabilă și parcare în interiorul incintei
- Necesitatea separațiilor funcționale
- Reglementări de protecție sanitară și alte reglementări de protecție a mediului
- Necesitatea obținerii unei imagini urbane coerente sau alte exigențe urbanistice

Criteriile se aplică cumulativ.

2.3.3.2.1. Regula calcanului și excepțiile sale

În cazul existenței unui calcan al unei clădiri principale pe hotar în fascia (banda) de construibilitate este obligatorie alipirea la acel calcan (regula calcanului). Pentru alipirea la calcan este necesară o expertiză tehnică în condițiile legii. Pentru alipirea la calcan nu este necesar acordul vecinului, dacă nu se impun lucrări pe proprietatea acestuia (de exemplu subzidiri).

Excepții de la regula calcanului:

În zonele cu regim de construire închis nu se admit excepții

În zonele cu regim de construire deschis se admit următoarele excepții:

- Exceptia de **incompatibilitate** (cladirile s-ar stanjeni reciproc) – se admite numai in cazuri foarte bine justificate (de exemplu în cazul în care una dintre clădiri are o funcțiune publică sau la limita de separație dintre zone funcționale)
- Exceptia de **precaritate** (in cazul in care constructia existenta pe hotar este in stare rea si necesita desfiintare) se admite ignorarea calcanului numai daca configuratia parcelarului permite retragerea de la limita in discutie – este necesar un PUD care sa analizeze optiunile de amplasare relativa a constructiilor

2.3.3.2.2. Alte precizari privind criteriile de stabilire a retragerilor laterale

Conditile de cod civil

Distanta minima prevazuta de codul civil intre constructie si limita de hotar (60 cm) nu se aplica pe parcursul prezentului regulament. **Distanta minima admisibila in baza prezentului regulament intre o constructie si limita de proprietate laterala si posterioara este de 1,0 m**, masurati la rosu, perpendicular pe limita de proprietate, intre limita de proprietate inscrisa in Cartea Funciara⁶ si partea cea mai apropiata a zidului. Distanta minima se admite in cazul zidurilor in care nu sunt practicate ferestre cu vedere. Se considera ferestre fara vedere ferestrele cu parapet minim de 1,80 m si ferestrele fixe executate din materiale care nu permit vederea in mod permanent.

In cazul zidurilor in care sunt practicate ferestre cu vedere precum si in cazul balcoanelor, logiilor, bovindourilor si teraselor distanta minima fata de hotar va fi, potrivit Codului Civil, de 2,0 m.

Picatura streasinei trebuie sa cada obligatoriu in curtea proprie; distanta intre proiectia acoperisului (inclusive jgheaburi) si imprejmuirile spre vecini va fi de cel putin 0,1 m si vor fi montate obligatoriu opritori de zapada. Lipsa parazapezilor se admite (chiar daca nu este recomandata) numai daca distanta dintre streasina si hotar este de minim 0,50 m.

In zonele in care amplasarea cladirilor se poate face pe aliniament se admite orientarea pantelor invelitorii spre trotuar cu conditia montarii unui sistem de colectare a apelor meteorice cu dirijare in canalizarea pluviala si montarii parazapezilor.

Conditile de insorire

În cazul locuințelor la stabilirea retragerilor functioneaza si **condiția de însorire**. Este obligatoriu să se asigure pentru fiecare unitate locativă, pentru toate camerele de locuit, însorirea directa de mai mult de 1,5 ore la solstițiul de iarnă⁷. Condiții de însorire pot fi obligatorii și pentru alte funcțiuni protejate (invatamant, sanatate etc⁸).

Conditia de insorire este satisfacuta in principiu de respectarea intre cladiri (limitele edificabilului cladirilor) a unei distante egale cu inaltimea la streasina/cornisa.

⁶ De regula axul imprejmuirii este amplasat pe limita de proprietate inscrisa in Cartea Funciara

⁷ Conform OMS 119/2014

⁸ Ibidem

Acolo unde respectarea acestei distante nu este posibila poate fi necesar un studiu de insorire.

Necesitatea separatiei functionale

La limita separatoare dintre functiuni, in zonele cu regim de construire discontinuu, distantele minime determinate potrivit celorlalte criterii se majoreaza potrivit reglementarilor specifice inscrise pe parcursul regulamentului.

Reglementarile de protectie la incendiu

Este obligatorie respectarea reglementarilor prevazute in normativul de siguranta la foc a constructiilor P118-99. Mai jos s-au extras cateva prevederi relevante:

Amplasarea constructiilor⁹

Constructiile supraterane civile (publice), de productie si/sau depozitare, de regula, se amplaseaza comasate sau grupate la distante nenormate intre ele, in limitele unor compartimente de incendiu specifice, cu arii maxime admise in functie de destinatie, gradul de rezistenta la foc cel mai dezavantajos, riscul de incendiu si numarul de niveluri cel mai mare (luand in calcul suma ariilor construite efective).

Constructiile independente si gruparile sau comasarile de constructii constituite conform alineatului precedent, se amplaseaza astfel incat sa nu permita propagarea incendiilor o perioada de timp normata sau, in cazul prabusirii, sa nu afecteze obiectele invecinate, respectandu-se distantele minime de siguranta din tabelul de mai jos ori compartimentandu-se prin pereti rezistenti la foc alcatuiti corespunzator densitatii sarcinii termice celei mai mari, potrivit normativului.

Grad de rezistenta la foc	Distanțe minime de siguranță (m) față de construcții având gradul de rezistență la foc		
	I - II	III	IV - V
I - II	6	8	10
III	8	10	12
IV - V	10	12	15

Tabelul 1 Distanțe minime de siguranță între construcții - extras P118-99

Pentru constructiile de productie sau depozitare din categoria A sau B (BE3a,b) de pericol de incendiu, distantele de siguranta fata de cladiri cu alte riscuri sau categorii de pericol de incendiu, se majoreaza cu 50%, fara a fi mai mici de 15,00 m.

In cazuri justificate tehnic, in cadrul limitei de proprietate, investitorii pot stabili distante mai mici pe proprie raspundere, prin hotariri scrise ale consiliilor de conducere respective, daca adopta masuri de protectie compensatorii, stabilite prin proiect si scenarii de siguranta la foc.

Accesul mijloacelor de stingere¹⁰

⁹ Potrivit P118-99 capitolul 2.2.

¹⁰ Potrivit P118-99 capitolul 2.9

Pentru asigurarea condițiilor de acces , interventie si salvare în caz de incendiu la constructii si instalatii se prevad cai de circulatie (drumuri) necesare functional sau fâșii libere de teren, corespunzator amenajate pentru accesul utilajelor si autospecialelor de interventie ale pompierilor.

Nu este obligatorie asigurarea unor circulatii carosabile (drumuri) la cabane, refugii turistice, constructii la altitudine (montane), anexe gospodaresti, etc., precum si la constructiincadrate in categoria de importanta D (redușă).

Curtile interioare neacoperite cu aria mai mare de 600 m² si închise pe toate laturile de constructii, situate la nivelul terenului sau al circulatiilor carosabile adiacente ori la o diferentade nivel mai mica de 0.50 m fata de aceste circulatii, se prevad obligatoriu cu accese carosabilepentru autospecialele de interventie în caz de incendiu.

Gabaritul minim necesar autospecialelor de interventie este de 3,80 m latime si 4,2 m inaltime.

2.3.3.2.3. Amplasare traditionala in parcelar existent versus amplasare normala

În zonele de locuințe din intravilanul existent, cu parcele înguste (mai puțin de 15,0 m) inserția clădirilor noi în parcelarul existent se poate face :

- a) respectând **amplasarea traditională** (toate casele orientate spre punctul cardinal favorabil și calcan pe limita de proprietate sau la 1,0 m de limita de proprietate), cu înălțimea la streășină /cornișă respectând înălțimea la streășină/cornișă a construcțiilor adiacente; amplasarea traditionala face dificilă respectarea normelor de însorire și încalca regula calcanului dar poate fi justificata din considerente legate de pastrarea imaginii traditionale și a ritmului construit/liber existent. Construcțiile au de regulă un regim de inaltime de maxim P+M pentru a asigura conditiile minime de insorire și a respecta imaginea traditionala.

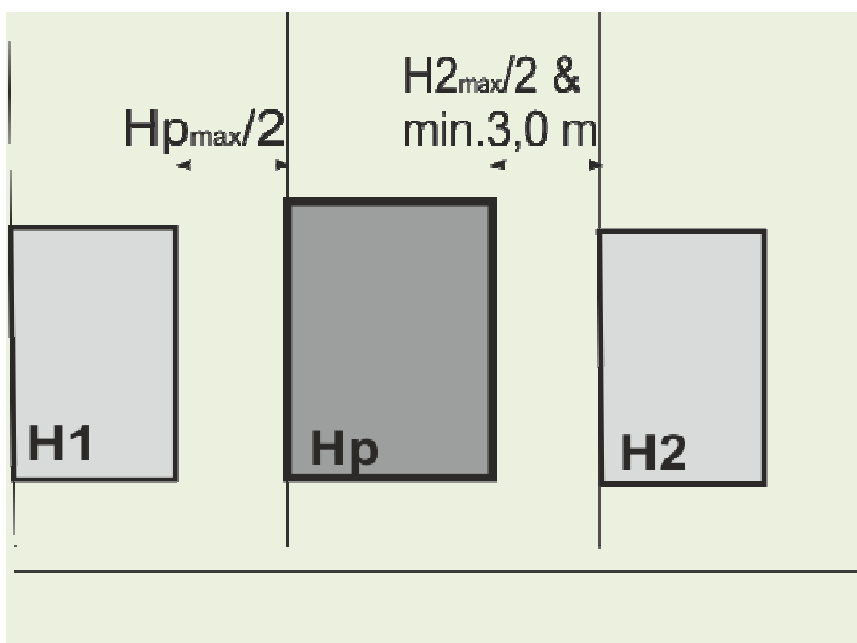


Fig. 7 Amplasare traditionala constructiei (de regula locuinte)

Inaltimea maxima a noii construcții este limitata de retragerea laterala existenta a cladirii “din spate” (Inaltimea maxima a cladirii propuse se recomanda a fi egala cu distanta dintre cladirea din spate și cea propusa și nu poate depasi dublul distanței dintre cladirea existenta și cea propusa).

Nota: inaltimea maxima a acoperisului la calcan nu va depasi 3,0 m.

- b) realizând cuplarea la calcan- situatie în care se poate, dupa caz, admite ca noua cladire sa atingă înălțimea maximă permisă în zonă

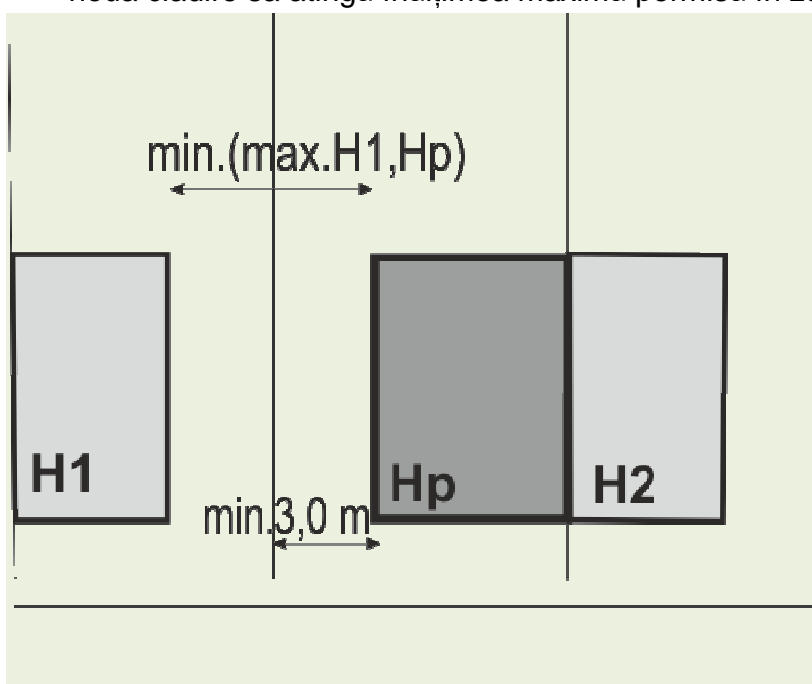


Fig. 8 Amplasare normală recomandată a construcțiilor

Nota: este determinată de necesitatea realizării accesului carosabil în interiorul parcelei și de obligativitatea asigurării locului (locurilor) de parcare în interiorul parcelei pentru o locuință; totodată 3,00 m reprezintă înălțimea unui nivel conventional. Astfel, condiția minimă de însorire se realizează cvasi-automat:

- în cazul locuințelor parter cu amplasare tradițională
- în cazul locuințelor P+1 cu amplasare normală

Pentru alte funcțiuni decât locuințe distanța minimă laterală se majorează de regulă la 3,80 m (4,0 m) pentru a permite accesul mijloacelor de stingere a incendiului și a permite traficul în incintă.

Autorizarea executării construcțiilor este permisă numai dacă se respectă distanțele minime necesare intervențiilor în caz de incendiu, stabilite pe baza normativelor în vigoare.

Amplasarea tradițională, cu calcane descoperite, nu este permisă în zonele de extindere a intravilanului sau zone de parcelare/reparcelare.

2.4 Reguli cu privire la echiparea edilitară și evacuarea deșeurilor

2.4.1. Asigurarea echipării edilitare și evacuarea deșeurilor

Autorizarea executării construcțiilor care, prin dimensiunile și destinația lor, presupun cheltuieli de echipare edilitară ce depășesc posibilitățile financiare și tehnice ale investitorilor interesați sau ale furnizorilor de utilități este interzisă.

Autorizarea executării construcțiilor va putea fi condiționată de stabilirea, în prealabil, prin contract, a obligației efectuării, în parte sau total, a lucrărilor de echipare edilitară aferente, de către investitorii interesați.

Construcțiile trebuie racordate la rețelele publice de alimentare cu apă, canalizare, energie electrică, în toate zonele din interiorul intravilanului existent.

Se recomandă ca emiterea autorizațiilor de construcție în zonele de extindere a intravilanului să se facă numai după realizarea echipării edilitare minime în zona¹¹.

Până la realizarea rețelelor publice de apă-canal, în baza avizului de la Agenția de Mediu și Agenției Naționale Apele Române se poate accepta o soluție individuală de alimentare cu apă și/sau canalizare. După extinderea rețelelor nu se va mai permite autorizarea de construcții fără racordare la rețelele menționate.

În cazul adoptării soluțiilor individuale de alimentare cu apă și canalizare¹² se aplică următoarele condiții :

¹¹ alimentare cu apă, canalizare, alimentare cu energie electrică și amenajare minimă străzi (pietruire și colectare ape pluviale)

¹² Art. 9, Secțiunea I, Capitolul II din Legea 107/25.09.1996 - Legea Apelor cu modificările ulterioare

- pentru alimentarea cu apă pot fi utilizate instalații de capacitate mică de până la 0,2 litri/secundă;
- pentru canalizare pot fi utilizate instalații de capacitate mică de preepurare;

În scopul folosirii raționale și protejării calității resurselor de apă, utilizatorii de apă au următoarele obligații:

- să adopte tehnologii de producție cu cerințe de apă reduse și cât mai puțin poluante, să economisească apa prin recirculare sau folosire repetată, să elimine risipa și să diminueze pierderile de apă, să reducă poluanții evacuați o dată cu apele uzate;
- să urmărească, prin foraje de observații și control, starea calității apelor subterane din zona de influență a stațiilor de epurare, depozitelor de substanțe periculoase, produse petroliere și a reziduurilor de orice fel.

La elaborarea documentațiilor de urbanism de tip PUZ sau PUD se va ține seama de condițiile impuse de operatorul de servicii pentru extensiile, mărirea capacității sau înlocuirea rețelelor de apă-canal.

Se va urmări limitarea la maxim a aportului de ape pluviale evacuate în rețeaua publică de canalizare, la nivel de parcelă. În acest sens, se recomandă realizarea de soluții de colectare, stocare, infiltrare locală în sol și evaporare naturală a apelor pluviale la nivel de parcelă. De asemenea se recomandă limitarea sigilării suprafețelor exterioare (prin asfaltare, betonare sau alte învelitori impermeabile) la strictul necesar, în vederea asigurării infiltrării apelor pluviale în terenul natural. Pentru realizarea pavajelor în zonele cu trafic rutier și redus, în zonele de parcare pentru autoturisme precum și pentru alei pietonale și trotuare se vor prefera soluțiile de pavaje permeabile.

Se recomandă utilizarea energiei verzi: panouri solare, panouri fotovoltaice, energie geotermală în completarea sistemelor clasice de asigurare a energiei electrice și termice. Pentru construcții izolate (sedii de fermă, cantoane etc) se admite autorizarea și dacă energia electrică este asigurată exclusiv astfel de surse.

Fiecare parcelă va dispune de o platformă sau de un spațiu interior destinate colectării deșeurilor menajere, dimensionate pentru a permite colectarea selectivă a deșeurilor și accesibile dintr-un drum public. Platformele vor putea deservi una sau mai multe clădiri, în funcție de dimensiuni și de funcțiune.

Pentru reducerea cantității de deseuri se va proceda la compostarea deșeurilor menajere organice.

Pentru depozitarea gunoiului de grajd și a dejectiilor lichide se vor păstra distanțele sanitare și se vor respecta celelalte condiții prevăzute de reglementările în vigoare. Se recomandă tratarea dejectiilor prin compostare sau în instalații de biogaz.

2.4.2. Racordarea la rețelele edilitare existente

Autorizarea executării construcțiilor este permisă numai dacă există posibilitatea racordării de noi consumatori la rețelele existente de apă, la instalațiile de canalizare și de energie electrică.

Prin derogare de la prevederile alineatului precedent, cu avizul organelor administrației publice competente, este permisă autorizarea dacă beneficiarul se obligă să prelungească rețeaua existentă, în cazul în care aceasta are capacitatea necesară, sau se obligă fie să mărească capacitatea rețelelor publice existente, fie să construiască noi rețele. În acest caz autorizația de construire poate fi emisă în condițiile legii și numai după finalizarea și recepționarea de către administrația locală sau de către furnizorii de utilități abilitați a lucrărilor de extindere / prelungire / realizare a rețelelor edilitare respective.

2.4.3. Realizarea de rețele edilitare

Extinderile de rețele sau măririle de capacitate a rețelelor edilitare publice existente se pot realiza / finanța de către administrația publică (prin programe europene, după caz), furnizorul de utilități, investitor sau beneficiar, după caz, în condițiile contractelor încheiate cu Consiliul Local și cu respectarea parametrilor tehnici stabiliți prin master-plan/proiect tehnic/studiu de fezabilitate elaborat de primărie sau furnizorul de utilități.

Rețelele edilitare noi și extinderea rețelelor existente se va realiza exclusiv în subteran.

Rețelele aeriene existente vor fi mutate în subteran pe baza unui calendar ce va fi aprobat de Consiliul local și în baza unor proiecte coordonate.

Extinderile de rețele, lucrările de mărire a capacității ori noile rețele construite, indiferent de natura ori regimul rețelei, sunt grevate de o servitute publică, fiind recunoscut dreptul general de racordare la aceste rețele, în limita capacității lor și cu respectarea condițiilor de exploatare, oricărei persoane care poate dovedi un interes. Investitorul care a realizat extinderea ori noua rețea pe cheltuiala sa nu are posibilitatea de a refuza racordarea unor noi utilizatori, în limita capacității rețelei, fiind însă recunoscut dreptul său de a obține o plată proporțională cu costul dovedit al lucrării suportate de el, dacă nu există prevedere contrară, ori lucrarea nu devine proprietate publică / a furnizorului de utilități.

2.5 Reguli cu privire la forma și dimensiunile terenului pentru construcții

Reglementările prezentului capitol se aplică parcelelor destinate locuințelor și funcțiunilor cu cerințe cvasi-similare. Pentru alte funcțiuni cerințele minime sunt expuse în cuprinsul regulamentului

Parcellele cu suprafața și/sau deschiderea sub limita minimă pot deveni construibile prin comasarea cu una dintre parcelele învecinate.

Parcellele sunt considerate construibile direct dacă respectă următoarele condiții:

CONDIȚII MINIME DE CONSTRUIBILITATE	REGIM DE CONSTRUIRE	U/M	OBSERVAȚII
INSERTII IN PARCELARI EXISTENTE CU P –P+2 NIVELURI- CONFORM PUG			
front minim	cuplat	10 metri	POT maxim în zone exclusiv de locuire cu P- P+2 niveluri = 30%
	izolat	12 metri	
suprafața minimă	cuplat	250 mp*	* in zone fara canalizare menajera si pentru admiterea grajdurilor anexa
	izolat	350 mp*	
raport între lățimea și adâncimea parcelei	cel puțin egal / maxim recomandat 1/5		suprafata minima a parcelei se majoreaza la 500 mp.

Tabelul 2 Conditii minime de construibilitate in parcelarul existent

CONDIȚII MINIME DE CONSTRUIBILITATE	REGIM DE CONSTRUIRE	U/M	OBSERVAȚII
PARCELĂRI/REPARCELARI P –P+2 NIVELURI- CONFORM PUZ			
front minim	Cuplat, izolat	12 metri	POT maxim în zone exclusiv de locuire cu P - P+2 niveluri = 35%
suprafața minimă	cuplat	300 mp*	
	izolat	350 mp*	* in zone fara canalizare menajera si pentru admiterea grajdurilor anexa
raport între lățimea și adâncimea parcelei	cel puțin egal / maxim 1/5		suprafata minima a parcelei se majoreaza la 500 mp.

Tabelul 3 Parcelari/reparcelări - conditii minime de construibilitate

2.6 Reguli cu privire la parcaje, spații verzi și împrejurimi

2.6.1. Parcaje

Autorizarea executării construcțiilor și extinderilor la construcții existente se va putea face numai în cazul asigurării prin proiect a parcajelor aferente funcțiunii, în afara circulațiilor publice.

Pentru toate construcțiile noi amplasarea parcajelor cu spațiile de manevră aferente se va face în incinta proprie.

Toate parcajele la sol vor fi obligatoriu plantate cu cel puțin un arbore la 4 locuri de parcare și vor fi înconjurate de un gard viu de 1,20m înălțime.;

Se recomandă amenajarea de parcări pentru biciclete în zona central/zonele cu concentrare de locuri de muncă.

2.6.1.1. Cerințe minime de spații de parcare pe raza comunei GIUVĂRĂȘTI

Construcții administrative, birouri

- a) câte un loc de parcare la 50 mp suprafață construită desfasurată;
- b) locuri de parcare suplimentare celor rezultate conform lit. a), după cum urmează:
 - un spor de 30% pentru vizitatori
 - atunci când construcțiile cuprind săli de conferințe și alte spații destinate reuniunilor se vor prevedea și câte 1 loc de parcare la 10 locuri în sală și 1 loc de parcare pentru autocare.

Construcții financiar-bancare

- a) Pentru toate categoriile de construcții financiar-bancare vor fi prevăzute câte un loc de parcare la 50 mp suprafață construită desfasurată și un spor de 50% pentru clienți
- b) În funcție de destinația clădirii și de amplasament, parcajele pentru salariați pot fi organizate împreună cu cele ale clienților, adiacent drumului public.

Construcții comerciale

- a) Pentru construcțiile comerciale vor fi prevăzute locuri de parcare pentru clienți, după cum urmează:
 - un loc de parcare la 75 mp suprafață comercială desfasurată a construcției pentru unități de până la 400 mp suprafață comercială desfasurată;
 - un loc de parcare la 50 mp suprafață comercială desfasurată a construcției pentru unități comerciale de peste între 400 și 2000 mp suprafață comercială desfasurată.
- b) Pentru unități de alimentație publică va fi prevăzut câte un loc de parcare la 25 mp suprafață comercială desfasurată (sau un loc de parcare la 4 locuri la mese).
- c) La acestea se vor adăuga spațiile de parcare sau garare a vehiculelor proprii, care pot fi amplasate independent de parcajele clienților.

Construcții de cult

Pentru construcțiile de cult numărul spațiilor de parcare va fi stabilit în funcție de specificul și capacitatea obiectivului, avându-se în vedere un minim de 5 locuri de parcare. Norma orientativă: 1 loc parcare/50 persoane

Construcții culturale

- Pentru construcțiile culturale vor fi prevăzute locuri de parcare pentru vizitatori sau spectatori și personal, după cum urmează:
- pentru muzee și expoziții câte un loc de parcare la 50 mp spațiu de expunere;
 - pentru celelalte construcții cu destinație culturală (punct 1.5 din anexa 1 la RGU) un loc de parcare la 10 locuri în sală.

Construcții de învățământ

- a) grădinițe și școli va fi prevăzut 1 loc de parcare la 4 cadre didactice plus 20% pentru vizitatori

b) Pentru sedii ale taberelor scolare se vor prevedea locuri de parcare pentru autocare, conform capacitatii de cazare si locuri de parcare pentru vizitatori in proportie de 10% din numarul de locuri din tabara

Constructii de sanatate

a) Pentru constructii de sanatate vor fi prevazute locuri de parcare dupa cum urmeaza:

- pentru spitale, institutii de asistenta de specialitate, crese cate un loc de parcare la 4 persoane angajate, cu un spor de 10% pentru vizitatori;
- pentru policlinici, dispensare medicale, cabinete medicale individuale cate un loc de parcare la 2 persoane angajate, cu un spor de 50% pentru vizitatori;
- pentru alte tipuri de unitati medicale cate un loc de parcare la 5 persoane angajate.

b) Parcajele pot fi amplasate diferentiat pentru personal, pacienti si vizitatori, caz an care cele pentru personal si pacienti vor fi amplasate adiacent drumului public.

Constructii sportive

a) Pentru toate categoriile de constructii si amenajari sportive vor fi prevazute locuri de parcare pentru personal, pentru public si pentru sportivi, in functie de capacitatea constructiei, dupa cum urmeaza:

- pentru sali de sport, sali de antrenament, un loc de parcare la 5 locuri sau un loc la 25 mp suprafata construita desfasurata;
- pentru complexe sportive, stadioane, patinoare, poligoane un loc de parcare la 20 de locuri.

b) La cele rezultate la punctul a, pentru complexe sportive, stadioane, sali de sport (competitii) se va adauga, in functie de capacitatea constructiei, un numar de 124 locuri de parcare pentru autocare.

Constructii si amenajari de agrement

a) Pentru toate categoriile de constructii si amenajari de agrement vor fi prevazute parcaje in functie de capacitatea constructiei, cate un loc de parcare pentru 5-10 de persoane, cu urmatoarele exceptii.

b) Pentru cluburi va fi prevazut cate un loc de parcare la 2 membri ai clubului (doua locuri).

Constructii de turism

a) Pentru toate categoriile de constructii de turism vor fi prevazute locuri de parcare, in functie de tipul de cladire si de categoria de confort, minim 4 locuri de parcare la 10 locuri de cazare.

b) Pentru moteluri se vor asigura 1 loc de parcare la 2 locuri de cazare.

Constructii de locuinte

a) Pentru constructii de locuinte vor fi prevazute locuri de parcare pentru locatari dupa cum urmeaza:

- cate un loc de parcare la 1 locuinta unifamiliala cu suprafata construita desfasurata pana la 120 mp cu lot propriu

- cate doua locuri de parcare la 1 locuinta unifamiliala cu suprafata construita desfasurata peste 120 mp cu lot propriu
- cate un loc de parcare la 1 apartament cu suprafata pana la 100 mp pentru locuinte semicolective si colective;
- cate doua locuri de parcare la 1 apartament cu suprafata peste 100 mp pentru locuinte semicolective si colective;
- b) la numarul de locuri de parcare pentru locatari se adauga in supliment de 10% pentru vizitatori

Constructii industriale

Vor fi prevazute parcaje in functie de specificul activitatii, dupa cum urmeaza:

- activitati desfasurate pe o suprafata de pana la 100 mp, un loc de parcare la 50 mp;
- activitati desfasurate pe o suprafata de 100-1.000 mp, un loc de parcare la 75 mp;
- activitati desfasurate pe o suprafata mai mare de 1.000 mp, un loc de parcare la o suprafata de 100 mp.

Pentru constructii ce inglobeaza spatii cu diferite destinatii pentru care exista norme diferite de dimensionare a parcajelor, vor fi luate in considerare cele care prevad un numar mai mare de locuri de parcare.

2.6.2. Spații verzi

Autorizația de construire va conține obligația menținerii sau creării de spații plantate, în funcție de destinația și de capacitatea construcției, conform specificațiilor din cadrul reglementărilor unităților teritoriale de referință cuprinse în prezentul regulament.

- se recomandă ca plantarea spatiilor verzi sa se faca in proportie de minim 80% cu specii locale, adaptate condițiilor climatice și favorabile faunei antropofile specifice;
- in baza Conventiei privind Diversitatea biologica ratificata prin Legea 58/1994 la plantarea spatiilor verzi se vor exclude speciile considerate invazive; exceptii de la aceasta regula se admit numai in baza unui aviz de specialitate, potrivit legislatiei in vigoare

Vegetația înaltă matură va fi protejată și păstrată pe toată suprafața comunei, conform condițiilor prevăzute la nivelul zonelor și subzonelor funcționale precum și a unităților teritoriale de referință

Intervențiile asupra vegetației din zonele de protecție a monumentelor și din zonele construite protejate se vor face numai cu acordul Direcției Județene pentru Cultură, Culte și Patrimoniu Cultural Național Olt.

La realizarea străzilor noi, precum și la reabilitarea străzilor pe care nu există plantații, dacă prospectul permite amplasarea de spații verzi de aliniament, se vor planta arbori, cu respectarea următoarelor condiții:

- pozițiile, sistemul de plantare și esența arborilor vor fi stabilite prin documentațiile tehnice;

- arborii vor avea un număr minim de trei replantări în pepinieră;
- arborii vor avea înălțimea minimă de **2,50 m**;
- arborii vor avea circumferința minimă a trunchiului de **14,00 cm** (masurată la un metru deasupra solului);
- distanța minimă între axa trunchiului și poziția rețelelor edilitare va fi de **1,50 m**.

Pentru realizarea spațiilor verzi publice se recomandă înscrierea acestora în cadrul Programului național de îmbunătățire a calității mediului prin realizarea de spații verzi în localități, program aprobat prin Legea 343/2007.

Perdelele forestiere de protecție vor avea o latime minimă de 10,0 m.

Procente minime de spații verzi pe funcțiuni obligatoriu de asigurat în incinte pe raza comunei Giuvărăști:

Prezentele norme generale sunt completate de prevederile specifice la nivelul Zonelor functionale și UTR-urilor; în cazul în care în cadrul Zonelor functionale și UTR-urilor sunt specificate procente mai mari de spații verzi se aplică prevederile specifice.

Construcții administrative, birouri, construcții financiar-bancare

Minim 15%

Construcții comerciale (nu depozite comerciale)

Minim 5%

Construcții de cult

Minim 25%

Construcții culturale

- Sali de expoziții, reuniuni, muzee, biblioteci, cinematografe : minim 10%

- Celelalte categorii de construcții culturale : minim 20%

Construcții de învățământ

- pentru școli primare, gimnaziale, licee, școli postliceale și școli profesionale, campusuri universitare spațiile verzi amenajate vor reprezenta minim 20% din suprafața incintei;

- pentru afterschool și cluburi ale copiilor spațiile verzi vor reprezenta minim 15% din suprafața incintei;

- Pentru sedii ale taberelor școlare spațiile verzi vor reprezenta minim 25% din suprafața

Construcții de sănătate

- pentru spitale, camine de bătrâni, instituții de asistență de specialitate și alte asemenea: aliniamente de protecție și parc organizat pentru bolnavi: minim 15 mp/pacient dar nu mai puțin de 20% din suprafața incintei;

- pentru creșe, leagăn de copii: minim 15 mp/copil dar nu mai puțin de 20% din suprafața incintei

- alte categorii de construcții pentru sănătate: minim 15% din suprafața incintei dacă prevederile la nivelul zonelor și UTR-urilor nu prevăd mai mult

Construcții sportive

- pentru complexe sportive, stadioane, patinoare, poligoane: spațiile verzi amenajate vor reprezenta minim 30% din suprafața incintei;

- pentru săli de sport de întreținere, popicării și alte asemenea: spațiile verzi amenajate vor reprezenta minim 15% din suprafața incintei;

Construcții și amenajări de agrement

a) Pentru toate categoriile de construcții și amenajări de agrement spațiile verzi amenajate vor reprezenta minim 25% din suprafața incintei.

Construcții de turism

- pentru toate categoriile de construcții de turism spațiile verzi vor reprezenta minim 25% din suprafața incintei

Construcții de locuințe

a) Pentru locuințele individuale:

- în zonele intravilanului existent al comunei spațiile verzi (grădina de fatadă, grădina de legume, livada, vie) vor reprezenta minim 30% din suprafața incintei;

- în zonele de extindere/parcelare spațiile verzi amenajate vor reprezenta minim 40% din suprafața incintei

Construcții industriale și de depozitare

Se va asigura un procent minim de 20% spații verzi din suprafața incintei, de regulă perimetral

Pentru construcții ce înglobează spații cu diferite destinații pentru care există norme diferite de dimensionare vor fi luate în considerare cele care prevăd o suprafață mai mare de spații verzi.

2.6.3. Împrejmuiri

Pentru coerența imaginii urbane, de regulă, împrejmuirile la stradă vor respecta **înălțimea împrejmuirilor adiacente** iar soclul va respecta înălțimea soclurilor împrejmuirilor adiacente, dacă prevederile specifice funcțiilor sau UTR-urilor nu prevăd altminteri.

Pentru a asigura conectarea spațiului public cu cel privat, împrejmuirile spre stradă vor fi transparente (traforate), cu excepția cazurilor justificate de motive de securitate (obiective speciale) sau de asigurare a protecției vizuale (ex.: depozite de deșeuri, cimitire de mașini șamd).

Împrejmuirile laterale/posterioare vor fi de regulă opace, pentru asigurarea protecției vizuale.

Porțile împrejmuirilor situate în aliniament se vor deschide fără a afecta spațiul public.

În cazul imobilelor cu utilizări care implică frecvență relativ ridicată a autovehiculelor combinată cu accesul controlat în incintă, situate pe artere aparținând tramei majore, porțile de intrare pentru autovehicule vor fi retrase de la aliniament pentru a permite staționarea vehiculelor înainte de admiterea lor în incintă fără a incomoda circulația pe drumurile publice.

Tratamentul arhitectural al împrejuririlor va fi corelat cu cel al clădirilor aflate pe parcelă.

Este nerecomandată utilizarea elementelor prefabricate din beton „decorativ” în componența împrejuririlor orientate spre spațiul public (garduri prefabricate din beton). Se interzice vopsirea în culori stridente și strălucitoare a împrejuririlor.

2.6.3.1. Zona de locuit

Dacă reglementările privind subzonele funcționale sau unitățile teritoriale de referință nu prevăd altfel, împrejuririle orientate spre spațiul public vor avea, în zona de locuințe individuale, înălțimea minimă de **1,50 m** și înălțimea maximă de **1,80 m** din care un soclu opac cu înălțimea minimă de **0,3 m** și înălțimea maximă de **0,8 m** și o parte transparentă/traforată, realizată din grilaj metalic, scânduri din lemn sau un sistem similar care permite vizibilitatea în ambele direcții și pătrunderea vegetației. Împrejuririle vor putea fi dublate de garduri vii.

Dat fiind specificul zonei se admit și împrejuriri realizate integral din scânduri de lemn, fără soclu. Către limitele laterale și posterioare se vor amplasa de regulă împrejuriri opace cu înălțimea minimă de 1,80 m și înălțimea maximă de 2,20 m.

2.6.3.2. Servicii publice și spații comerciale

Spațiile comerciale și alte servicii publice retrase de la aliniament se recomandă să fie lipsite de gard și separate de spațiul public cu borduri sau cu garduri vii.

În cazul în care funcțiunea impune măsuri de protecție se pot admite împrejuririle înalte orientate spre spațiul public vor avea înălțimea minimă de **1,50 m** și înălțimea maximă de **1,80 m** din care un soclu opac cu înălțimea minimă de **0,3 m** și înălțimea maximă de **0,8 m** și o parte transparentă/traforată, realizată din grilaj metalic, scânduri din lemn sau un sistem similar care permite vizibilitatea în ambele direcții și pătrunderea vegetației. Împrejuririle vor putea fi dublate de garduri vii.

Către limitele laterale și posterioare se vor amplasa de regulă împrejuriri opace cu înălțimea minimă de 1,80 m și înălțimea maximă de 2,20 m. Între incinte cu funcțiuni publice se admit împrejuriri transparente, similare împrejuririi spre stradă.

2.6.3.3. Zone de producție și zone speciale din intravilan

Față de împrejuririle înalte prevăzute la punctul 2.6.3.2. Servicii publice și spații comerciale se admit supraînălțări transparente cu rol de protecție până la înălțimea de 2,50 m.

2.7.Reglementări pentru amenajarea și utilizarea spațiului public

Prezentele reglementari generale sunt completate de reglementarile specifice de la titlul III din Regulamentul local de urbanism al comunei Giuvărăști.

Amenajarea spațiului public

Înființarea, reabilitarea și modernizarea spațiilor publice se va realiza numai pe bază de proiecte complexe de specialitate, ce vor viza întreaga problematică, funcție de destinația și caracterul acestora, ca și de situația locală specifică. Tema de proiectare și proiectele vor fi avizate de CTATU Olt, iar în cazul monumentelor și zonelor lor de protecție și de către Direcția de cultura a județului Olt.

În cazul spațiilor destinate circulației (străzilor etc), se va urmări dezvoltarea cu prioritate a deplasărilor pietonale și a spațiilor destinate acestora, a modalităților de deplasare velo, ca și reglementarea eficientă a circulației autovehiculelor și a parcării, organizarea mobilierului urban și a vegetației.

Proiectele de specialitate vor lua în considerare profilele transversale generale reglementate în plansa de circulație.

În cazul zonelor verzi, fiecare spațiu / UTR se va aborda în integralitatea sa. Pentru organizarea spațiului public se recomandă elaborarea unui **standard local**, structurat pe zone funcționale / grupuri de unități teritoriale de referință, prin care se va reglementa, pentru situațiile comune, utilizarea de:

- detalii de amenajare personalizate, ce devin specifice comunei
- tipuri de materiale (natură, formă, dimensiuni, culori, calitate, dispunere)
- tipuri / seturi de mobilier urban
- sisteme și seturi de corpuri de iluminat
- seturi de elemente vizibile ale infrastructurii edilitare
- seturi de elemente ale infrastructurii de transport în comun (stații, indicatoare, marcaje)
- specii vegetale (soiuri de arbori, arbuști, garduri vii etc) și modalități de dispunere a acestora

Utilizarea comercială a spațiului public

Va fi reglementată detaliat prin Hotărâri ale Consiliului Local, cu observarea prevederilor prezentului Regulament.

Utilizarea comercială permanentă

Chioșcuri pentru difuzarea presei, pentru flori etc

Amplasarea de chioșcuri se va face numai în cadrul proiectelor complexe de înființare, reabilitare sau modernizare a spațiilor publice, cu următoarele condiții:

- să nu afecteze prin poziție și funcționare fluxurile pietonale sau auto, vizibilitatea necesară siguranței traficului

- să se încadreze în categoria construcțiilor provizorii (să nu aibă fundații, să fie construite ca obiecte independente, ce pot fi amplasate / ridicate de pe amplasament ca atare)
- soluția constructivă să fie de așa natură încât să nu aplice sarcini concentrate asupra pavajului care să ducă la deteriorarea acestuia
- să aibă o suprafață construită de maximum 6 mp
- să fie integrate prin design unui concept unitar și coerent pentru imaginea urbană, alături de mobilierul urban (recomandabil realizate pe baza unor proiecte tipizate pentru întreaga comună / zonă)
- să fie asigurat racordul la rețelele publice pentru utilitățile necesare (energie electrică, apă sau canalizare).

Publicitate

Publicitatea comercială se va amplasa cu următoarele condiții:

- (a) să nu afecteze prin poziție și conformare fluxurile pietonale sau auto.
- (b) să nu afecteze vizibilitatea necesară siguranței traficului, să nu obtureze semnele și indicatoarele de circulație, să nu intre în concurență cu acestea.
- (d) să se utilizeze, de regulă, ca suport, ediculele supraterane ale infrastructurii edilitare urbane (ex.: posturi de transformare, stații de reglare gaz etc) și pe cele aferente transportului public (stații de transport în comun etc), fiind integrate designului acestora. În general se recomandă, de câte ori este posibil, evitarea amplasării unor panouri publicitare independente.
- (e) să nu se utilizeze lumina pulsatorie / intermitentă decât în condițiile de la capitolul 2.8.
- (f) să nu afecteze prin agresiune / distorsionare imaginea urbană, să nu obtureze perceperea clădirilor publice sau de interes public, a infrastructurii publice (poduri, pasaje etc).
- (h) elementele publicitare de tip "banner", "mash" etc, de orice tip, inclusiv cele dispuse transversal peste străzi se admit numai pentru publicitate comercială/necomercială temporară cu durata clar determinată, legată de evenimente sau campanii ale autorității publice sau în care autoritatea publică este parte (de exemplu festivaluri, târguri)
- (j) în zonele de protecție ale monumentelor istorice orice formă de publicitate va trebui să aibă și avizul Direcției de cultură a județului Olt.

Utilizarea comercială temporară

Terase sezoniere pe domeniul public

Terasele sezoniere pentru alimentație publică se vor amplasa, de regulă, în cadrul proiectelor complexe de înființare, reabilitare sau modernizare a spațiilor publice. Acestea pot fi amplasate și prin autorizare directă, pe baza unor studii locale de impact și amenajare, cu următoarele condiții:

- (a) să nu afecteze prin poziție și funcționare fluxurile pietonale sau auto, vizibilitatea necesară siguranței traficului. Gabaritele traseelor adiacente libere pentru deplasarea

pietonilor vor fi de minim 1,50 m în cazul strazilor de categoria a 3-a și minim 2,50 m în cazul strazilor de categoria a 3-a.

(b) să fie extensia unor spații comerciale de același profil al căror acces să fie la o distanță de maximum 10 m de acestea.

(c) să fie asigurate în cadrul acestor spații comerciale grupurile sanitare necesare funcționării teraselor

(d) mobilierul (mese, scaune, umbrele) să fie amplasat direct pe pavaj (fără podiumuri) și să fie strâns în afara orarului de funcționare.

(e) să nu se amplaseze în cadrul acestora utilaje (frigidere, vitrine frigorifice etc).

(f) eventualele elemente de delimitare vizuala vor fi mobile și vor respecta prevederile de la punctul (d)

(g) setul de mobilier urban să fie de bună calitate, în zona centrală mobilierul va fi realizat din lemn sau metal și, eventual, materiale textile.

(i) să nu se utilizeze sisteme de sonorizare, să nu se difuzeze muzică, emisiuni TV, video etc. audibile în afara perimetrului strict al terasei

(j) sezonul și orarul de funcționare etc să fie reglementate prin Hotărâri ale Consiliului Local

Comerț ocazional

Se va desfășura pe perioade determinate, planificate, cu ocazia sărbătorilor sau a unor evenimente publice importante, cu următoarele condiții:

–spațiile urbane destinate acestui scop să fie rezervate și reglementate prin decizii ale autorității locale

–chioșcurile și tarabele să fie amplasate astfel încât să nu afecteze prin poziție și funcționare fluxurile pietonale sau auto, vizibilitatea necesară siguranței traficului

–sa fie asigurat racordul la rețelele publice pentru utilitățile necesare (energie electrică, apă sau canalizare)

–designul obiectelor să fie de bună calitate și integrat într-un concept unitar pentru evenimentul respectiv

Comerțul ambulant pe spațiul public e interzis.

Aprovizionare

Aprovizionarea de orice tip, care impică oprirea / staționarea autovehiculelor de transport pe domeniul public (suprafețe carosabile sau pietonale), în zona centrală a comunei, pe artere utilizate de transportul în comun și pe cele cu trafic auto sau pietonal intens, se va face după un orar stabilit și în condițiile impuse prin Hotărâre a Consiliului Local.

Utilizarea necomercială a spațiului public

Infrastructura publică (edilitară, de transport public etc)

(a) infrastructura edilitară se va introduce în totalitate în subteran (cabluri, tubulatură etc)

(b) pe spațiile publice importante (zona centrală a comunei, artere utilizate de transportul în comun și cele cu trafic auto sau pietonal intens) elementele nodale ale rețelelor (puncte de racord și distribuție, de transformare etc) vor fi introduse în subteran sau vor fi înglobate în clădirile pe care le deservesc.

(c) în cadrul celorlalte spații publice, acestea pot fi amplasate suprateran independent, cu condiția să nu afecteze fluxurile pietonale, de bicicliști, auto, prin îngustarea locală a trotuarelor, pistelor de biciclete, carosabilului, eventual pe suprafețe adiacente spațiilor verzi sau cu altă folosință.

(d) stâlpii de iluminat, cei aferenți transportului public, de semnalizare rutieră, nu vor putea fi utilizați pentru alte scopuri, precum: suspendarea de cabluri

(e) stațiile de transport public se vor amplasa, de regulă, în cadrul proiectelor complexe de înființare, reabilitare sau modernizare a spațiilor publice. Acestea pot fi amplasate și prin autorizare directă, pe baza unor studii locale de impact și amenajare, cu condiția să nu afecteze prin poziție și funcționare fluxurile pietonale sau auto, vizibilitatea necesară siguranței traficului. Gabaritul traseelor adiacente libere pentru deplasarea pietonilor va fi de minim 1,50 m, funcție de nevoile locale.

Publicitate necomercială

Publicitatea necomercială vizează popularizarea unor evenimente importante pentru comunitate (culturale - festivaluri, spectacole deosebite, congrese științifice, târguri etc, sociale - congrese, întruniri, campanii electorale etc)

Publicitatea necomercială e admisă pe tot teritoriul comunei, în limitele unor reglementări de ordin general sau punctuale, pentru fiecare eveniment, emise de Consiliul Local / Primărie, cu următoarele condiționări:

(a) elementele publicitare ("mash-uri", "banner-e" steaguri, panouri etc) se vor dispune pe perioade determinate, ce nu vor depăși momentul încetării evenimentului pe care îl popularizează

Evenimente în spații publice

Evenimentele organizate în spațiile publice - festivaluri de orice profil, târguri (de sărbători, specializate), concerte, proiecții de filme, întruniri, meetinguri și demonstrații publice, alte activități de tip necomercial organizate de instituții publice sau private, sunt admise cu următoarele condiții:

(a) să fie autorizate și să se desfășoare conform legislației în vigoare

(b) să dispună de un plan de organizare operațională și spațială aprobat de Primăria comunei, prin care să se reglementeze detaliat condițiile concrete de desfășurare ale evenimentului, ca și modalitatea de amenajare temporară a spațiului public - tipurile și dispunerea mobilierului urban, a aparaturii (sisteme de iluminat, de sonorizare, de proiecție etc), a mobilierului, publicității etc.

(c) să nu afecteze / deterioreze amenajările permanente ale spațiului public.

(d) să existe posibilitatea de racordare la utilitățile necesare (energie electrică, apă, canalizare)

(e) publicitatea comercială temporară să vizeze direct și exclusiv sponsorii evenimentului, al căror aport financiar să fie evidențiat în bugetul manifestării, aprobat de Primăria comunei.

III.PRESCRIȚII SPECIFICE PE ZONE, SUBZONE ȘI UNITĂȚI TERITORIALE DE REFERINȚĂ

DIVIZIUNEA TERENULUI ÎN ZONE, SUBZONE ȘI UNITĂȚI TERITORIALE DE REFERINȚĂ

Definirea unei anumite unități teritoriale de referință este determinată de trei parametri:

1. funcțiunile dominante admise cu sau fără condiționări;
2. regimul de construire (continuu, discontinuu);
3. înălțimea maximă admisă.

Schimbarea unuia dintre cei trei parametri conduce la modificarea prevederilor regulamentului și deci, este necesară încadrarea terenului în altă categorie de UTR.

Regulamentul este alcătuit pentru următoarele zone, subzone și unități teritoriale de referință:

C - ZONA CENTRALĂ

Zona centrala a comunei Giuvărăști a fost delimitata tinand seama de dezvoltarea istorică a localității și de concentrarea de servicii de interes general cu rază medie de servire(Primărie, Școală,Poștă, Cămin Cultural, Grădiniță)

M – ZONA MIXTA

Este formata din urmatoarele subzone:

M 1 –Subzona mixta destinata locuințelor individuale , colective mici si serviciilor

M2- Subzona mixtă producție/depozitare/servicii/comerț

IS– ZONE DE INSTITUȚII PUBLICE ȘI SERVICII DE REGULA DE INTERES GENERAL

Zona include echipamente publice sau de interes public precum si servicii comerciale diferite sieste alcătuită din următoarele subzone:

- **IS 1** - Subzona de echipamente publice, în domeniul administrativ, financiar-bancar și comercial
- **IS 2-** Subzona de cult;
- **IS 3-** Subzona construcțiilor pentru învățământ;

- **IS 4-** Subzona construcțiilor pentru sănătate și servicii sociale

L – ZONA LOCUINTE INDIVIDUALE SI COLECTIVE MICI

V – ZONA VERDE, DE SPORT SI AGREMENT

Zona verde cuprinde spații verzi publice cu acces nelimitat, spații pentru sport și agrement; spații plantate de protecție; spații pentru sport, terenuri de joacă

Zona este alcătuită din următoarele subzone:

V 1 –spații verzi cu folosinta publica

V 2–spații verzi de protecție

CC - ZONA CAI DE COMUNICAȚIE

CC1 -Zona cailor de comunicatie rutiera

CC2 -Zona cailor de comunicatie feroviara

G - ZONA DE GOSPODARIE COMUNALA si INFRASTRUCTURA TEHNICA

Zona este alcătuită din următoarele subzone:

G 1- cimitire

G 2- alte servicii de gospodarie comunala si echipare tehnico-edilitară

G 3 –depozitare materiale ecologice

S - ZONE CU DESTINATIE SPECIALA

Cuprinde sectia de politie locală

A – ZONA ACTIVITĂȚI ECONOMICE

A -Subzona productie si depozitare

EX - ZONE SITUATE IN EXTRAVILAN

EX1 – Zone destinate agriculturii

EX2 – Ape

EX3 –Păduri

Fiecare dintre subzonele și unitățile de referință fac obiectul unor prevederi organizate conform următorului conținut:

GENERALITĂȚI: CARACTERUL ZONEI

SECȚIUNEA I : UTILIZARE FUNCȚIONALĂ

- Articolul 1 - Utilizări admise;
- Articolul 2- Utilizări admise cu condiționări;
- Articolul 3 - Utilizări interzise;

SECȚIUNEA II: CONDIȚII DE AMPLASARE, ECHIPARE ȘI CONFIGURARE A CLĂDIRILOR

- Articolul 4 - Caracteristici ale parcelelor (suprafețe, forme, dimensiuni)
- Articolul 5 - amplasarea clădirilor față de aliniament
- Articolul 6 - Amplasarea clădirilor față de limitele laterale și posterioare ale parcelelor;
- Articolul 7 - Amplasarea clădirilor unele față de altele pe aceeași parcelă;
- Articolul 8 - Circulații și accese;
- Articolul 9- Staționarea autovehiculelor;
- Articolul 10 - Înălțimea maximă admisibilă a clădirilor;
- Articolul 11 - Aspectul exterior al clădirilor;
- Articolul 12 - Condiții de echipare edilitară;
- Articolul 13 - Spații libere și spații plantate;
- Articolul 14 - Împrejmuiri;

SECȚIUNEA III: POSIBILITĂȚI MAXIME DE OCUPARE ȘI UTILIZARE A TERENULUI

- Articolul 15 - Procent maxim de ocupare a terenului (POT);
- Articolul 16 - Coeficient maxim de utilizare a terenului (CUT);

3.1. C - ZONA CENTRALĂ

CARACTERUL ZONEI

Zona centrală a comunei este definită prin prezentul RLU ca fiind centrul satului Giuvărăști. **Zona centrală – C-** cuprinde zona de concentrare a principalelor echipamente publice care deservește comuna: primăria, școala, poliția, cămin cultural, dispensar, servicii comerciale precum și locuințe.

- prevederile prezentului capitol se completează cu prevederile specifice funcțiunilor, cuprinse la categoriile: **IS, L, M și V**

SECȚIUNEA I : UTILIZARE FUNCȚIONALĂ

ARTICOLUL 1 - UTILIZĂRI ADMISE

- instituții, servicii și echipamente publice:
 - Primărie, Poliție locală, serviciul de evidență a persoanei
 - unități de intervenție în situații de urgență,

- puncte de informare,
- sedii ale serviciilor descentralizate în subordinea primăriei sau altor autorități
- sedii ale unor companii și firme;
- clădiri de birouri
- sedii de bănci, fonduri de investitii
- sedii societati financiare nebankare (de credit, de leasing, amanet, cooperative de credit, case de ajutor reciproc etc)
- sedii societăți de asigurari, brokeraj
- Comerț en detail: comerț alimentar și nealimentar având Scom<400 mp, închiriere CD/DVD, aparatură, scule, unelte, ținute speciale etc
- magazin general sau supermarket cu Scom<1500 mp
- Servicii cu acces public (exclus servicii funerare)
- Servicii profesionale
- Servicii manufacturiere în spații închise
- Alimentație publică
- structuri de cazare: hotel, apart-hotel, hostel, pensiuni;
- lăcașuri de cult, sedii administrative ale cultelor religioase
- învățământ cu rază de servire comunală: creșe, grădinițe, școli, afterschool
- învățământ cu rază de servire intercomunală: licee, învățământ vocațional cu cămine și cantine aferente
- spații cu dublă funcționalitate în incinta unităților școlare (care pot deservi atât unitatea de învățământ cat și comunitatea): cantine, cluburi, biblioteci, săli de sport, terenuri de sport, bazine de înot etc, cu organizarea corespunzătoare a incintei
- dispensare medicale; centre de permanență
- cabinete medicale de specialitate; cabinete de medicină de familie; cabinete de fizioterapie, cabinete stomatologice
- laboratoare medicale
- farmacii și puncte farmaceutice;
- centre de asistență socială
- cămine culturale;
- muzee; case memoriale;
- expoziții;
- biblioteci/mediateci deschise publicului;
- cluburi;
- săli de întruniri
- Construcții destinate sportului și agrementului:
 - Sala de sport

- Bazin de înot acoperit
- Bowling, popicarie, săli de jocuri
- Spa
- Alte spatii inchise destinate activităților fizice și agrementului
- Amenajări:
 - parcaje;
 - spații libere pietonale;
 - spații plantate
 - se admit conversii funcționale compatibile cu caracterul zonei
- se admit conversii între utilizările de la art.1 și 2
- se admit structuri publicitare, potrivit regulamentului local de publicitate

ARTICOLUL 2 - UTILIZĂRI ADMISE CU CONDIȚIONĂRI

- Se admit locuințe:
 - locuințe colective mici, de regulă cu spații comerciale la parter
 - locuințe semicolective
 - locuințe individuale:
 - cu partiu special care includ spații pentru profesii libere
 - care includ la parter spații comerciale (și de servicii sau activități manufacturiere compatibile cu locuirea)
 - locuințe individuale clasice
- anexe ale locuințelor care nu produc dezagremente și ocupă mai mult de 20% din suprafața unei incinte (gospodării):
 - anexe gospodărești care nu produc murdărie (garaj, magazie, etc.)
 - anexe pentru depozitarea produselor agricole (pătul, fânar etc) amplasate conform reglementărilor sanitare și de protecție la incendiu, de regulă în afara benzii de constructibilitate
- Construcții și amenajări din domeniul gospodăriei comunale (cu asigurarea, după caz, a distanțelor de protecție față de vecinătăți):
 - Hală agroalimentară
 - Piețe volante
 - Târg periodic
 - Sedii ale întreprinderilor de gospodărie comunală (numai activități compatibile cu zona centrală)
- Mică producție manufacturieră compatibilă cu amplasamentul: nepoluantă, de preferat vizitabilă, atractivă din punct de vedere turistic, obligatoriu înglobând spații de vânzare, care nu generează transporturi grele
- lacasurile de cult noi se admit numai dacă sunt amplasate la mai mult de 100 m de localuri de alimentare publica ce desfac bauturi alcoolice
- amplasarea de localuri noi de alimentare publica care desfac bauturi alcoolice se va putea face numai la minim 100 m de imobile existente cu destinație

lacasuri de cult, spitale, unitati de ocrotire a minorilor si unitati de invatamant pentru minori

- amplasarea de unitati care comercializeaza tigari si alimente catalogate ca nerecomandate se vor amplasa la minim 100 m de unitati de ocrotire za minorilor si unitati de invatamant pentru minori

ARTICOLUL 3 - UTILIZĂRI INTERZISE

- alte utilizari decat cele prevazute la articolele 1 si 2
- activități poluante, cu risc tehnologic, incomode prin traficul generat sau care utilizeaza pentru depozitare și producție terenul vizibil din circulațiile publice sau din instituțiile publice;
- dispunerea de panouri de afișaj pe plinurile fațadelor, desfigurand arhitectura și deteriorand finisajul acestora;
- orice utilizări ce produc dezagremente sau de natură să deprecieze zona (de exemplu: depozitare, vulcanizare, spălătorie auto, reparații auto, stație alimentare carburanți, utilizări care presupun trafic greu)
- anexe ce produc dezagremente (precum anexe pentru creșterea animalelor de producție)
- construcții provizorii, cu exceptia anexelor funcționale, chioșcurilor și tonetelor executate pe bază de standard local aprobat
- lucrari de terasament de natura să afecteze amenajarile din spațiile publice și construcțiile de pe parcelele adiacente,
- orice lucrări de terasament care pot sa provoace scurgerea apelor pe parcelele vecine sau care împiedica evacuarea și colectarea apelor meteorice.

SECȚIUNEA II: CONDIȚII DE AMPLASARE ECHIPARE ȘI CONFIGURARE A CLĂDIRILOR

ARTICOLUL 4 - CARACTERISTICI ALE PARCELELOR (SUPRAFETE, FORME, DIMENSIUNI)

- în cazul construcțiilor publice dispuse izolat, terenul minim este de **800 mp**, cu un front la stradă de minim **15.00 metri**;

- pentru celelalte categorii de funcțiuni, se recomanda parcele avand minim **500 mp** și un front la strada de minim **12.00 metri** în cazul construcțiilor cuplate la un calcan lateral sau independente;

- In cazul locuintelor individuale (inclusiv cele care includ spatii pentru profesii liberale si cele care includ spatii comerciale ce ocupa maxim 100 mp)

- pentru amplasarea de locuințe colective mici, suprafața minimă a parcelei nu va fi mai mică de 120 mp înmulțit cu numărul de apartamente;

ARTICOLUL 5 - AMPLASAREA CLĂDIRILOR FAȚĂ DE ALINIAMENT

- amplasarea constructiilor se va face retrasa de la aliniament cu respectarea regulilor generale de la capitolul 2.3.1 Amplasarea față de aliniament;

- Retragerea minima admisibila este de 3,0 m daca nu intervine regula realinierii parcelelor sau regula calcanului; retragerea maxima recomandată este de 10,0 m de la aliniament; excepție fac construcțiile amplasate la drumurile clasificate (DJ, DC) la care se aplică prevederile art.19 alin.(4) din OUG 43/1997 cu modificarile ulterioare, dacă prin avizul administratorului drumului nu se dispune altfel

- Pentru echipamentele publice retragerea minimă de la aliniament va fi de **6,0** metri;

ARTICOLUL 6 - AMPLASAREA CLĂDIRILOR FAȚĂ DE LIMITELE LATERALE ȘI POSTERIOARE ALE PARCELELOR

Amplasarea cladirilor va respecta regulile generale de la capitolul 2.3.3 Amplasarea față de limitele laterale si fata de limita posterioara cu următoarele precizări:

Clădirile vor fi dispuse de regula izolat, daca nu intervine regula calcanului.

Se interzice construirea pe limita parcelei daca aceasta constituie linie de separație funcțională, cazuri în care se admite realizarea noilor cladiri numai cu o retragere față de limitele laterale ale parcelei egală cu jumătate din înălțimea la cornișe, dar nu mai puțin de **5.00** metri;

- distanta dintre clădirea unei biserici ortodoxe si limitele laterale si posterioare ale parcelei este de minim 10.00 metri

Este posibila amplasarea pe limita de proprietate in cazul in care pe parcela adiacenta este in curs un proiect similar, care va duce in final la realizarea unor constructii cuplate

- se recomandă ca, pentru a respectarea intimitații locuințelor, parapetul ferestrelor de pe fațadele laterale ale cladirilor cu alte funcțiuni decat locuințe, care sunt orientate spre locuințele de pe parcelele adiacente, situate la mai puțin de **10.00** metri, să aibă parapetul ferestrelor la minim **1.90** metri de la pardoseala încăperilor;

- pentru anexele parter cu inaltimea la streasina/cornisa de maxim 3,0 m care nu produc nici un fel de dezagremente se admite iesirea din banda de constructibilitate si amplasarea la minim 1,0 m de limitele laterale si limita posterioara a proprietatii; amplasarea anexelor pe limitele laterale/posterioare de proprietate se admite numai in cazul cuplarii la calcanul anexelor adiacente

Clădiri publice:

- o clădirile publice se amplasează de regulă izolat, regula calcanului funcționează numai dacă nu contravine cerințelor exprese ale programului
- o clădirile vor fi retrase față de limitele laterale cu minim $\frac{1}{2}$ înălțimea la cornișă/streașină dar nu mai puțin de 4,0 m; după caz, retragerea se poate reduce la minim 4,0 m față de limita laterală cu condiția asigurării unei distanțe de $\frac{1}{2}$ din înălțimea la cornișă a clădirii celei mai înalte față de construcția de pe parcela adiacentă.
- o Distanțele prevăzute la alineatul precedent se majorează în cazul în care clădirea propusă sau clădirea de pe parcela adiacentă au

funcțiunea de locuire sau altă funcțiune cu reglementări specifice privind însorirea¹³, caz în care distanțele de amplasare față construcțiile de pe parcela adiacentă vor fi egale cu înălțimea clădirii celei mai inalte iar o eventuală reducere a acestei distanțe până la ½ din înălțimea la cornișă se justifică prin PUD cu cu studiu de însorire sau, după caz, prin studiu de însorire.

- Prin excepție de la alineatele anterioare, una dintre retragerile față de limitele laterale se poate reduce până la 2,0 m cu condiția asigurării distanței minime necesare conform alineatelor precedente față de construcția de pe parcela adiacentă.
- Retragera minimă a construcțiilor publice față de limita posterioară este de ½ din înălțimea la cornișă/streașină dar nu mai puțin de 5,0 m. Distanța se poate reduce la ¼ din înălțimea la cornișă dar nu mai puțin de 5,0 m cu condiția ca distanța față de construcția de pe parcela adiacentă sa fie minim înălțimea construcției celei mai inalte.

Construcțiile cu alte utilizări decât cele publice

- Retragera față de una dintre limitele laterale va fi minim ½ înălțimea la cornișă/streașină dar nu mai puțin de 3,0 m, dacă normele PSI sau de însorire nu impun mai mult.
- Față de cealaltă limită (de regulă punctul cardinal nefavorabil) se poate admite o retragere minimă: 1,0 m dacă fațada nu are ferestre cu vedere și 2,0 m dacă fațada are ferestre cu vedere și numai dacă distanța față de clădirea de pe parcela adiacentă este de minim ½ din înălțimea la cornișă a clădirii celei mai înalte. Distanța minimă admisă față de clădirea de pe parcela adiacentă se majorează în cazul în care una dintre cele două construcții are funcțiunea de locuire sau altă funcțiune cu reglementări specifice privind însorirea¹⁴, caz în care distanțele de amplasare față construcțiile de pe parcela adiacentă vor fi egale cu înălțimea clădirii celei mai inalte iar o eventuală reducere a acestei distanțe până la ½ din înălțimea la cornișă se stabileste prin PUD cu studiu de însorire.
- Retragera minimă față de limita posterioară este de ½ din înălțimea la cornișă/streașină dar nu mai puțin de 5,0 m.

ARTICOLUL 7 - AMPLASAREA CLĂDIRILOR UNELE FAȚĂ DE ALTELE PE ACEEAȘI PARCELA

- In cazul in care una dintre constructii are o functiune care necesita iluminare naturala distanta minima intre cladiri este inaltimea la cornisa a celei mai inalte dar nu mai puțin de **4.00** metri; in cazul in care nici una dintre cladiri nu are o functiune cu prescriptii

¹³De exemplu clădiri de învățământ

¹⁴De exemplu clădiri de învățământ

specifice de insorire distanta intre cladiri poate fi redusa la jumatate din înălțimea celei mai înalte dar nu mai puțin de **3.00** metri;

ARTICOLUL 8 - CIRCULAȚII ȘI ACCESE

- parcela este construibilă numai dacă are asigurat cel puțin un acces carosabil de minim **4.00** metri lațime, în mod direct, dintr-o circulație publică; pentru utilizari care nu implica accesul publicului este posibil ca accesul carosabil să se facă printr-un drept de trecere legal obținut prin una din proprietățile învecinate;
- numărul acceselor se stabilește pe baza normelor specifice;
- în toate cazurile accesul de aprovizionare și accesul de serviciu vor fi separate de accesul publicului.
- în cazul fronturilor continue la stradă, se va asigura un acces carosabil în curtea posterioară printr-un pasaj dimensionat astfel încât să permită accesul autovehiculelor de stingere a incendiilor;
- se pot realiza pasaje și curți comune, private sau accesibile publicului permanent sau numai în timpul programului de funcționare precum și pentru accese de serviciu;
- în toate cazurile este obligatorie asigurarea accesului în spațiile publice a persoanelor cu dizabilități.

ARTICOLUL 9 - STAȚIONAREA AUTOVEHICULELOR

- staționarea autovehiculelor necesare funcționării diferitelor activități se admite numai în interiorul parcelei, deci în afara circulațiilor publice; pentru norme specifice pe activități vezi **capitolul 9 – Parcaje** din cadrul **Prescripțiilor generale**.
- în cazul în care nu se pot asigura în limitele parcelei locurile de parcare normate pentru **vizitatori**, se va demonstra (prin prezentarea formelor legale) realizarea unui parcaj în cooperare ori concesionarea locurilor necesare într-un parcaj colectiv, aceste parcaje vor fi situate la o distanță de maxim **250** metri; locurile de parcare pentru personal și cele pentru locatari se vor asigura obligatoriu în incinta proprie;
- se recomandă ca gruparea prin cooperare a parcajelor la so! să se facă în suprafețe dimensionate și dispuse astfel încât să permită ulterior, odată cu creșterea gradului de motorizare, construirea unor parcaje supraetajate.

ARTICOLUL 10 - ÎNĂLȚIMEA MAXIMĂ ADMISIBILĂ A CLĂDIRILOR

- înălțimea maximă admisibilă la streșină **12,00** metri; se admite mansardarea (max.60% din nivelul curent) sau un nivel retras în interiorul unui arc de cerc cu raza de **4,0** metri și tangenta la **45°** la acesta
- înălțimea maximă admisă la streșină/cornișă pe o stradă din zona centrală nu va depăși distanța medie dintre fronturile construite¹⁵ și nu va depăși dublul retragerii față de axul străzii

¹⁵ Distanța dintre liniile regimului mediu de aliniere

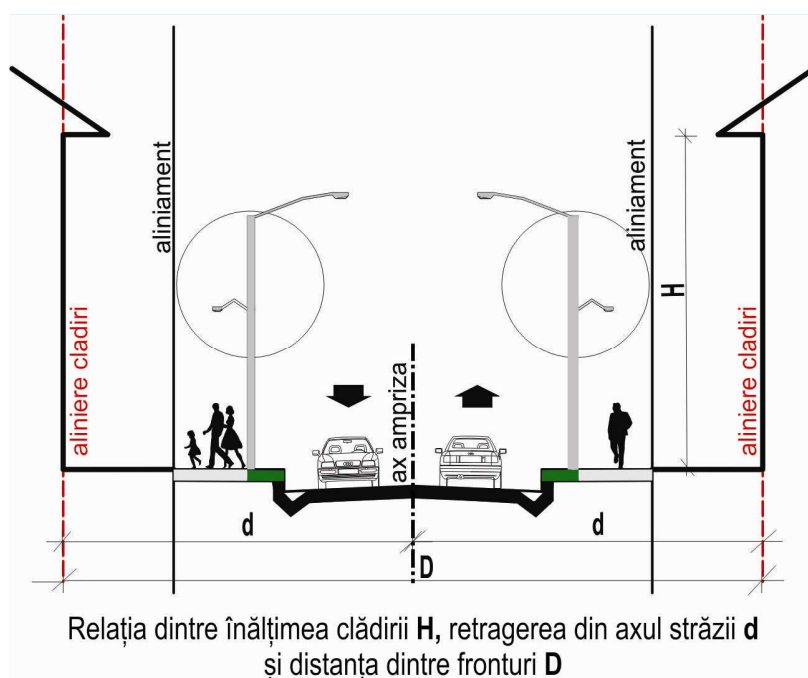


Fig. 10 Relația dintre înălțimea clădirii și distanța dintre fronturi în zona centrală $H \leq D$, $H \leq 2d$

- în intersecțiile străzilor care au, fiecare, minim 11,0 m, se admite un nivel suplimentar în planul fațadelor, după care poate urma încă un nivel retras în interiorul unui arc de cerc cu raza de **4,0** metri și a tangentei la acesta la 45 grade sau o mansardă;

ARTICOLUL 11 - ASPECTUL EXTERIOR AL CLĂDIRILOR

Se vor aplica prevederile generale înscrise la capitolul 2.2.5. Reguli referitoare la aspectul exterior

Culorile de accent vor putea reprezenta maxim 15% din suprafața fiecărei fațade.

ARTICOLUL 12 - CONDIȚII DE ECHIPARE EDILITARA

- Se vor respecta reglementările generale de la capitolul 2.4 Reguli cu privire la echiparea edilitară și evacuarea deșeurilor

- Este obligatorie racordarea construcțiilor la rețelele publice existente de apă, canalizare și energie electrică.

Nu se admit soluții individuale de alimentare cu energie electrică, alimentare cu apă și canalizare decât ca sursă secundară, dacă normele permit acest lucru.

Branșamentele se vor realiza obligatoriu îngropat.

ARTICOLUL 13.- SPAȚII LIBERE ȘI SPAȚII PLANTATE

Se vor respecta prescripțiile generale de la capitolul 2.6.2. Spații verzi

ARTICOLUL 14.- ÎMPREJMUIRI

Se vor aplica prescripțiile generale cuprinse în capitolul 2.6.3. Împrejmuiri cu următoarele precizări:

Serviciile publice, de regulă, nu vor fi separate prin garduri de circulația publică ci doar cu borduri, garduri vii, sau gârdulețe joase decorative.

În cazul în care funcțiunea impune măsuri de protecție se pot admite împrejuririle înalte orientate spre spațiul public, cu aplicarea prescripțiilor cuprinse în capitolul 2.6.3.2. Servicii publice și spații comerciale și respectarea înălțimii împrejuririlor adiacente.

SECȚIUNEA III: POSIBILITĂȚI MAXIME DE OCUPARE ȘI UTILIZARE A TERENULUI

ARTICOLUL 15 - PROCENT MAXIM DE OCUPARE A TERENULUI (POT)

- POT maxim = 50 %

fără a depăși POT maxim specific funcțiunii (vezi capitolele IS1-4, L, V1-2)

ARTICOLUL 16 - COEFICIENT MAXIM DE UTILIZARE A TERENULUI (CUT)

- CUT maxim = 1,5

fără a depăși CUT maxim specific funcțiunii (vezi capitolele IS1-4, L, V)

3.2M – ZONE MIXTE

Zona mixta este definită în general ca zona de conversie funcțională, de regulă din locuire în funcțiuni din sectorul terțiar (servicii). Datorită realizării treptate și parțiale a conversiei rezultă o mixtă funcțională care dă caracterul particular al zonei:

În cazul comunei Giuvărăști se propun două categorii de subzone M:

M 1 – Subzona mixtă destinată locuințelor individuale, colective mici și serviciilor

M 2 – Subzona mixtă producție/depozitare/ servicii/comerț

3.2.1. M1 – SUBZONA MIXTĂ DESTINATĂ LOCUINȚELOR INDIVIDUALE ȘI COLECTIVE MICI ȘI SERVICIILOR

GENERALITĂȚI: CARACTERUL ZONEI

Subzona de locuințe individuale și colective mici cu sau fără spații cu altă destinație înglobate și de servicii diverse compatibile cu locuirea, cu regim de înălțime P- P+2, amplasate de regulă pe artere aparținând tramei stradale majore, în zona centrală a comunei.

SECȚIUNEA I : UTILIZARE FUNCȚIONALĂ

ARTICOLUL 1 - UTILIZĂRI ADMISE

- instituții, servicii și echipamente publice:
 - sedii ale serviciilor descentralizate în subordinea primăriei sau altor autorități
 - unități de intervenție în situații de urgență,
 - puncte de informare,
 - sedii ale unor companii și firme;
 - clădiri de birouri
 - oficii poștale

- sedii de bănci, fonduri de investitii
- sedii societati financiare nebankare (de credit, de leasing, amanet, cooperative de credit, case de ajutor reciproc etc)
- sedii societăți de asigurari, brokeraj
- Comerț en detail: comerț alimentar și nealimentar având Scom<400 mp, închiriere CD/DVD, aparatură, scule, unelte, ținute speciale etc
- Servicii cu acces public
- Servicii profesionale
- Servicii manufacturiere în spații închise
- Alimentație publică
- structuri de cazare: pensiuni;
- lăcașuri de cult, sedii administrative ale cultelor religioase
- unități de învățământ: creșe, grădinițe, școli, afterschool
- spații cu dublă funcționalitate în incinta unităților școlare (care pot deservi atât unitatea de învățământ cat și comunitatea): cantine, cluburi, biblioteci, săli de sport, terenuri de sport, bazine de înot etc, cu organizarea corespunzătoare a incintei
- cabinete medicale de specialitate; cabinete de medicină de familie; cabinete de fizioterapie, cabinete stomatologice
- laboratoare medicale
- farmacii și puncte farmaceutice;
- centre de asistență socială
- muzee; case memoriale;
- expoziții;
- biblioteci/mediateci deschise publicului;
- cluburi;
- săli de întruniri
- Construcții destinate sportului și agrementului:
 - Sala de sport
 - Bowling, popicarie, săli de jocuri
 - Spa
 - Alte spatii inchise destinate activităților fizice și agrementului
- Locuințe:
 - locuințe colective mici, cu sau fără spații comerciale la parter
 - locuințe semicolective
 - locuințe individuale:
 - cu partiu special care includ spații pentru profesii libere
 - care includ la parter spații comerciale (și de servicii sau activități manufacturiere compatibile cu locuirea)
 - locuințe individuale clasice

- Amenajări:
 - parcaje;
 - spații libere pietonale;
 - spații plantate
 - se admit conversii funcționale compatibile cu caracterul zonei
- se admit conversii între utilizările de la art.1 și 2
- se admit structuri publicitare, potrivit regulamentului local de publicitate

ARTICOLUL 2 - UTILIZĂRI ADMISE CU CONDIȚIONĂRI

- anexe gospodărești care nu ocupă mai mult de 20% din suprafața unei incinte (gospodării):
 - anexe gospodărești care nu produc murdărie (garaj, magazie, etc.)
 - anexe pentru depozitarea produselor agricole (pătul, fânar, siloz etc) amplasate conform reglementărilor sanitare și de protecție la incendiu, de regulă în afara benzii de constructibilitate
 - anexe gospodărești pentru creșterea animalelor de producție (tipul și numărul maxim permis se stabilește de către Consiliul Local): grajd, cocină, coteț, inclusiv sisteme de colectare a dejecțiilor și sisteme gospodărești de compostare a deșeurilor, amplasate la distanță de locuințe astfel încât să nu producă dezagremente (în afara benzii de constructibilitate, la minim 10,0 m de orice locuință sau echipament public din gama IS)
- panouri publicitare potrivit regulamentului local de publicitate
- Construcții și amenajări din domeniul gospodăriei comunale (cu asigurarea, după caz, a distanțelor de protecție față de vecinătăți):
 - Piețe volante
 - Sedii ale întreprinderilor de gospodărie comunală
- Următoarele utilizări sunt permise condiționat:
 - Locuințe colective mici, cu sau fără spații comerciale
 - comerț cu amănuntul în unități de dimensiuni mici (150 mp < Scom < 400 mp)
 - magazin materiale de construcții (exclus materiale în vrac) de dimensiuni mici (Scom < 400 mp)
 - utilizările permise care necesită între 5 și 10 locuri de parcare calculate potrivit 2.6.1.1. Cerințe minime de spații de parcare pe raza comunei
 - structuri de primire turistică tip hotel cu maxim 20 locuri de cazare
 - Alimentație publică în unități de mici dimensiuni (150 mp < Scom < 400 mp): cofetării-patiserii, cafenele, baruri, fast-food, bistro, pizzerie, restaurant etc
 - alte unități de învățământ decât cele menționate la art. 1

- construcții de cult de mică capacitate (tip capelă)
- Vulcanizări, spălătorii auto cu maxim 3 posturi precum și cele cu capacitate mai mică care nu soluționează integral în incintă spațiile de staționare și manevră auto
- cu reglementarea justificată prin proiecte specifice:
 - Lăcașuri de cult
 - Școli generale
 - Săli de sport, terenuri de sport
 - Structuri de primire turistică pentru mai mult de 20 locuri de cazare
 - comerț cu amănuntul în unități de dimensiuni medii tip magazin general sau supermarket (400 mp < Scom < 1500 mp)
 - magazin materiale de construcții (exclus materiale în vrac) cu Scom < 400 mp
 - utilizările permise care necesită între 11 și 20 locuri de parcare calculate potrivit 2.6.1.1. Cerințe minime de spații de parcare pe raza comunei
 - benzinării cu maxim 4 pompe, service auto cu maxim 3 posturi, vulcanizări și spălătorii auto cu mai mult de 3 posturi
- Sunt admise lăcașuri de cult noi numai dacă sunt amplasate la mai mult de 100 m de localuri de alimentație publică ce desfac băuturi alcoolice
- Amplasarea de localuri noi de alimentație publică care desfac bauturi alcoolice se va putea face numai la minim 100 m de imobile existente cu destinație lăcașuri de cult, spitale, unități de ocrotire și unități de învățământ pentru minori
- Amplasarea de unități care comercializează țigări și alimente catalogate ca nerecomandate se vor amplasa la minim 100 m de unități de ocrotire și unități de învățământ pentru minori

ARTICOLUL 3 - UTILIZĂRI INTERZISE

Se interzic următoarele utilizări:

- orice alte utilizari care nu sunt incluse la articolele 1 si 2
- orice utilizări ce produc dezagremente sau de natură să deprecieze zona
- depozitarea pentru vanzare a unor cantități mari de substanțe inflamabile sau toxice;
- lucrări de terasament de natura sa afecteze amenajările din spațiile publice și construcțiile de pe parcelele adiacente;
- orice lucrări de terasament care pot sa provoace scurgerea apelor pe parcelele vecine sau care împiedică evacuarea și colectarea rapida a apelor meteorice

SECȚIUNEA II: CONDIȚII DE AMPLASARE ECHIPARE ȘI CONFIGURARE A CLĂDIRILOR

ARTICOLUL 4 - CARACTERISTICI ALE PARCELELOR (SUPRAFETE, FORME, DIMENSIUNI)

- în cazul construcțiilor publice dispuse izolat, terenul minim este de **800 mp**, cu un front la stradă de minim **15.00 metri**;
- pentru celelalte categorii de funcțiuni, se recomandă parcele având minim **500 mp** și un front la strada de minim **12.00 metri**;
- pentru amplasarea de locuințe semicolective/colective mici, suprafața minimă a parcelei nu va fi mai mică de 120 mp înmulțit cu numărul de apartamente;

ARTICOLUL 5 - AMPLASAREA CLĂDIRILOR FAȚĂ DE ALINIAMENT

- amplasarea cladirilor se va face retrasa de la aliniament potrivit caracterului strazii si in conditiile capitolului 2.3.1 Amplasarea față de aliniament
- banda de constructibilitate are o adancime de max. 20,0 m de la alinierea cladirilor
- Retragerea minima admisibila este de 3,0 m daca nu intervine regula realinerii parcelor sau regula calcanului; retragerea maxima recomandată este de 10,0 m de la aliniament;
- Pentru locuințe și alte utilizări cu adresabilitate redusă se va respecta retragerea caracteristică străzii
- Pentru utilizările care atrag un aflux important de vizitatori retragerea minimă va fi de 6,0 m (vezi și condiționările specifice de la IS1-3)
- Retragerea minima admisibila este de 3,0 m daca nu intervine regula realinerii parcelor sau regula calcanului; retragerea maxima recomandată este de 10,0 m de la aliniament; excepție fac construcțiile amplasate la drumurile clasificate (DN,DJ, DC) la care se aplică prevederile OUG 43/1997 cu modificarile ulterioare, dacă prin avizul administratorului drumului nu se dispune altfel;
- La amplasarea construcțiilor noi în lungul DN 64, se vor respecta limita exterioară a zonei de siguranță, limita zonei de protecție(22 m față de axul DN), precum și distanțele față de DN, în conformitate cu legislația în vigoare;
- La promovarea obiectivelor socio-economice , în zona DN 64 se va avea în vedere – în conformitate cu art 46 din OUG 43/1997 sa se impună în Certificatul de Urbanism obținerea de către beneficiari a acordului prealabil al DRDP Craiova;
- Zonele intersecțiilor DN 64 cu străzile laterale principale și drumurile clasificate, vor fi protejate și se vor impune restricții de construire pentru rezervarea suprafețelor necesare modernizării intersecțiilor și asigurării vizibilității;
- Pentru echipamentele publice retragerea minimă de la aliniament va fi de **6,0 metri**;

ARTICOLUL 6 - AMPLASAREA CLĂDIRILOR FAȚĂ DE LIMITELE LATERALE ȘI POSTERIOARE ALE PARCELELOR

Amplasarea cladirilor va respecta regulile generale de la capitolul 2.3.3 Amplasarea față de limitele laterale si fata de limita posterioara cu următoarele precizări:

În zona de protecție a monumentului retragerile se asigură astfel încât distanța dintre monument și clădirile adiacente să fie de minim 6,0 m.

Banda de construibilitate are o adâncime de 20,0 m de la retragerea minimă admisă. Pentru construcțiile publice banda de construibilitate are rol orientativ.

Clădirile vor fi dispuse de regula izolat, dacă nu intervine regula calcanului. Se interzice construirea pe limita parcelei dacă aceasta constituie linie de separație funcțională, cazuri în care se admite realizarea noilor clădiri numai cu o retragere față de limitele laterale ale parcelei egală cu jumătate din înălțimea la cornișe, dar nu mai puțin de **5.00** metri;

- distanța dintre clădirea unei biserici ortodoxe și limitele laterale și posterioare ale parcelei este de minim 10.00 metri

Este posibilă amplasarea pe limita de proprietate în cazul în care pe parcela adiacentă este în curs un proiect similar, care va duce în final la realizarea unor construcții cuplate

- se recomandă ca, pentru a respecta intimitatea locuințelor, parapetul ferestrelor de pe fațadele laterale ale clădirilor cu alte funcțiuni decât locuințe, care sunt orientate spre locuințele de pe parcelele adiacente, situate la mai puțin de **10.00** metri, să aibă parapetul ferestrelor la minim **1.90** metri de la pardoseala încăperilor;

- pentru anexele parter cu înălțimea la streșină/cornișă de maxim 3,0 m care nu produc nici un fel de dezagregamente se admite ieșirea din banda de construibilitate și amplasarea la minim 1,0 m de limitele laterale și limita posterioară a proprietății; amplasarea anexelor pe limitele laterale/posterioare de proprietate se admite numai în cazul cuplării la calcanul anexelor adiacente

Clădiri publice:

- clădirile publice se amplasează de regulă izolat, regula calcanului funcționează numai dacă nu contravine cerințelor exprese ale programului
- clădirile vor fi retrase față de limitele laterale cu minim $\frac{1}{2}$ înălțimea la cornișă/streșină dar nu mai puțin de 4,0 m; după caz, retragerea se poate reduce la minim 4,0 m față de limita laterală cu condiția asigurării unei distanțe de $\frac{1}{2}$ din înălțimea la cornișă a clădirii celei mai înalte față de construcția de pe parcela adiacentă.
- Distanțele prevăzute la alineatul precedent se majorează în cazul în care clădirea propusă sau clădirea de pe parcela adiacentă au funcțiunea de locuire sau altă funcțiune cu reglementări specifice privind înșorirea¹⁶, caz în care distanțele de amplasare față de construcțiile de pe parcela adiacentă vor fi egale cu înălțimea clădirii celei mai înalte iar o eventuală reducere a acestei distanțe până la $\frac{1}{2}$ din înălțimea la cornișă se justifică prin studiu de înșorire.

¹⁶De exemplu clădiri de învățământ

- Prin excepție de la alineatele anterioare, una dintre retragerile față de limitele laterale se poate reduce până la 2,0 m cu condiția asigurării distanței minime necesare conform alineatelor precedente față de construcția de pe parcela adiacentă.
- Retragerea minimă a construcțiilor publice față de limita posterioară este de $\frac{1}{2}$ din înălțimea la cornișă/streașină dar nu mai puțin de 5,0 m. Distanța se poate reduce la $\frac{1}{4}$ din înălțimea la cornișă dar nu mai puțin de 5,0 m cu condiția ca distanța față de construcția de pe parcela adiacentă să fie minim înălțimea construcției celei mai înalte.

Construcțiile cu alte utilizări decât cele publice

- Retragerea față de una dintre limitele laterale va fi minim $\frac{1}{2}$ înălțimea la cornișă/streașină dar nu mai puțin de 3,0 m, dacă normele PSI sau de însorire nu impun mai mult.
- Față de cealaltă limită (de regulă punctul cardinal nefavorabil) se poate admite o retragere minimă: 1,0 m dacă fațada nu are ferestre cu vedere și 2,0 m dacă fațada are ferestre cu vedere și numai dacă distanța față de clădirea de pe parcela adiacentă este de minim $\frac{1}{2}$ din înălțimea la cornișă a clădirii celei mai înalte. Distanța minimă admisă față de clădirea de pe parcela adiacentă se majorează în cazul în care una dintre cele două construcții are funcțiunea de locuire sau altă funcțiune cu reglementări specifice privind însorirea¹⁷, caz în care distanțele de amplasare față de construcțiile de pe parcela adiacentă vor fi egale cu înălțimea clădirii celei mai înalte iar o eventuală reducere a acestei distanțe până la $\frac{1}{2}$ din înălțimea la cornișă se stabilește prin PUD cu studiu de însorire.
- Retragerea minimă față de limita posterioară este de $\frac{1}{2}$ din înălțimea la cornișă/streașină dar nu mai puțin de 5,0 m.

ARTICOLUL 7 - AMPLASAREA CLĂDIRILOR UNELE FAȚĂ DE ALTELE PE ACEEAȘI PARCELA

- distanța minimă dintre clădirile de pe aceeași parcelă va fi egală cu înălțimea la cornișă a clădirii celei mai înalte măsurată în punctul cel mai înalt față de teren dar nu mai puțin de **4.0** m; distanța se poate reduce la jumătate, dar nu mai puțin de 3,00 m în cazul în care nici una dintre construcții nu are orientată spre cealaltă încăperi cu condiții specifice de însorire

ARTICOLUL 8 - CIRCULAȚII ȘI ACCESE

- pentru locuințe parcelă va avea asigurată un acces carosabil dintr-o circulație publică în mod direct sau prin drept de trecere legal obținut prin una din proprietățile **învecinate** de minim **3.50** m lățime;

¹⁷De exemplu clădiri de învățământ

- pentru alte funcțiuni decât locuințe și anexe ale acestora este obligatoriu accesul direct de minim 4,0m lățime dintr-un drum public

ARTICOLUL 9 - STAȚIONAREA AUTOVEHICULELOR

- staționarea autovehiculelor necesare funcționării diferitelor activități se admite numai în interiorul parcelei, deci în afara circulațiilor publice; pentru norme specifice pe activități vezi capitolul 2.6.1. Parcaje.
- în cazul în care nu se pot asigura în limitele parcelei locurile de parcare normate pentru vizitatori, se va demonstra (prin prezentarea formelor legale) realizarea unui parcaj în cooperare ori concesionarea locurilor necesare într-un parcaj colectiv, situat la o distanță de maxim 250 metri;

ARTICOLUL 10 - ÎNĂLȚIMEA MAXIMA ADMISIBILĂ A CLĂDIRILOR

- pentru locuințe: înălțimea maximă admisibilă la streșină 12,00 metri (P+2)
- se admite mansardarea (max.60% din nivelul curent) sau un nivel retras în interiorul unui arc de cerc cu raza de 4,0 metri și tangenta la 45° la acesta
- Înălțimea maximă admisă la streșină/cornișă pe o stradă nu va depăși distanța medie dintre fronturile construite¹⁸ și nu va depăși dublul retragerii față de axul străzii

ARTICOLUL 11 - ASPECTUL EXTERIOR AL CLĂDIRILOR

Se vor aplica prevederile generale înscrise la capitolul 2.2.5. Reguli referitoare la aspectul exterior

- clădirile noi se vor integra în caracterul general al zonei și se vor armoniza cu clădirile învecinate;
- garajele și anexele vizibile din circulațiile publice se vor armoniza ca finisaje și arhitectură cu clădirea principală;
- se recomandă corelarea volumului construcțiilor noi cu al celor existente pe parcelele adiacente
- aspectul clădirilor va fi subordonat cerințelor specifice unei diversități de funcțiuni și exprimării prestigiului investitorilor, dar cu condiția realizării unor ansambluri compoziționale care să țină seama de rolul social al strazilor comerciale, de particularitățile sitului, de caracterul general al zonei și de arhitectura clădirilor din vecinătate cu care se află în relații de co-vizibilitate;
- aspectul clădirilor va exprima caracterul și reprezentativitatea funcțiunii și va răspunde exigențelor actuale ale arhitecturii europene de "coerență" și "eleganță";
- Este interzisă utilizarea culorilor stridente. Finisajele exterioare vor avea culori pastelate și culori naturale ale materialelor.

Culorile de contrast nu vor ocupa mai mult de 15% din fiecare fațadă.

ARTICOLUL 12 - CONDIȚII DE ECHIPARE EDILITARĂ

- toate clădirile vor fi racordate la rețelele tehnico-edilitare;

¹⁸ Distanța dintre liniile regimului mediu de aliniere

- se va asigura în mod special evacuarea rapida și evacuarea apelor meteorice prin sistematizare verticală spre canalizarea pluvială;

- se admit în mod provizoriu solutii locale, cu asigurarea posibilității de racordare la viitoarele rețele de apă și canalizare și cu condiția respectării normelor de protecție sanitară și obținerii avizului agentiei de protecție a mediului.

ARTICOLUL 13.- SPAȚII LIBERE ȘI SPAȚII PLANTATE

Se vor respecta prescripțiile generale de la capitolul 2.6.2. Spații verzi

- spațiile verzi vor reprezenta minim 30% din suprafața parcelelor în cazul locuințelor și 20% din suprafața parcelelor în cazul altor funcțiuni; fac excepție funcțiunile care prin norme specifice prevăd o suprafața mai mare de spații verzi, caz în care se aplică norma specifică

ARTICOLUL 14.- ÎMPREJMUIRI

- se recomandă separarea spre stradă a terenurilor echipamentelor publice și bisericilor cu garduri vii sau cu garduri transparente ce vor avea înălțimea de maxim 1.50 m cu un soclu opac de cca. 0,30 m și o parte transparentă dublată de gard viu;

- spațiile comerciale și alte servicii retrase de la aliniament pot fi lipsite de gard, pot fi separate cu borduri sau cu garduri vii și iar zonele de retragere pot fi utilizate ca terase pentru restaurante, cafenele etc.

- Pentru alte funcțiuni și limite laterale și posterioare vezi capitolul 2.6.3. Împrejmuiri

- gardurile spre stradă vor respecta înălțimea medie a împrejmuirilor adiacente (cu funcțiune similară) fără a depăși înălțimea maximă prevăzută la articolul 2.6.3.

Împrejmuiri

SECȚIUNEA III: POSIBILITĂȚI MAXIME DE OCUPARE ȘI UTILIZARE A TERENULUI

ARTICOLUL 15 - PROCENT MAXIM DE OCUPARE A TERENULUI (POT)

- POT maxim = 45 %

- Pentru parcelele destinate exclusiv locuirii se aplică prevederile L

- Pentru parcelele destinate educației se aplică prevederile IS

ARTICOLUL 16 - COEFICIENT MAXIM DE UTILIZARE A TERENULUI (CUT)

- CUT maxim = 1,30 mp ADC /mp teren

- Observație: Pentru parcelele destinate exclusiv locuirii se aplică prevederile L

Pentru parcelele destinate educației se aplică prevederile IS.

3.2.2. **M2** – SUBZONA MIXTA PRODUCȚIE/DEPOZITARE/SERVICII/COMERȚ

GENERALITĂȚI: CARACTERUL ZONEI

- Amplasament: sat Giuvărăști, adiacent DN 54, în apropierea stației de epurare;

SECȚIUNEA I: UTILIZAREA FUNCȚIONALĂ

ARTICOLUL 1 - UTILIZĂRI ADMISE

- Activități industriale productive și de servicii, desfășurate în construcții industriale mici și mijlocii,
- Depozitarea și distribuția bunurilor și materialelor;
- Cercetarea industrială care necesită suprafețe mari de teren;
- Depozitarea și distribuția bunuri și materialelor;
- Servicii comerciale diverse în structuri de vânzare de dimensiuni mici și medii;
- Sedii societăți comerciale

ARTICOLUL 2 - UTILIZĂRI ADMISE CU CONDIȚIONĂRI

- Producție manufacturieră pentru prelucrarea produselor agricole
- anexe destinate garajelor, depozitării, pazei etc.
- parcaje;
- locuințe de serviciu pentru personalul care asigură permanența sau securitatea unităților.

ARTICOLUL 3 - UTILIZĂRI INTERZISE

- amplasarea locuințelor cu excepția celor de serviciu;
- utilizări care nu se încadrează la art. 2 și 3

SECȚIUNEA II: CONDIȚII DE AMPLASARE, ECHIPARE ȘI CONFIGURARE a CLĂDIRILOR

ARTICOLUL 4 - CARACTERISTICI ALE PARCELELOR (SUPRAFEȚE, FORME, DIMENSIUNI)

- Nu există cerințe speciale;

ARTICOLUL 5 - AMPLASAREA CLĂDIRILOR FAȚĂ DE ALINIAMENT

- Amplasarea clădirilor se va face numai retras de la aliniament cu minim 5,00 m
- La amplasarea construcțiilor noi în lungul DN 64, se vor respecta limita exterioră a zonei de siguranță, limita zonei de protecție (22 m față de axul DN), precum și distanțele față de DN, în conformitate cu legislația în vigoare;
- La promovarea obiectivelor socio-economice, în zona DN 64 se va avea în vedere – în conformitate cu art 46 din OUG 43/1997 să se impună în Certificatul de Urbanism obținerea de către beneficiari a acordului prealabil al DRDP Craiova;
- Zonele intersecțiilor DN 64 cu străzile laterale principale și drumurile clasificate, vor fi protejate și se vor impune restricții de construire pentru rezervarea suprafețelor necesare modernizării intersecțiilor și asigurării vizibilității;

ARTICOLUL 6 - AMPLASAREA CLĂDIRILOR FAȚĂ DE LIMITELE LATERALE ȘI POSTERIOARE ALE PARCELELOR

- clădirile vor fi dispuse izolat și se vor retrage față de limitele laterale ale parcelei cu minim jumătate din înălțimea la cornișe măsurată în punctul cel mai înalt față de teren dar nu mai puțin de 4,0 metri dacă normele de protecție la incendiu nu prevăd mai mult

ARTICOLUL 7 - AMPLASAREA CLĂDIRILOR UNELE FAȚĂ DE ALTELE PE ACEEAȘI PARCELĂ

- distanța minimă dintre clădirile de pe aceeași parcelă va fi egală cu înălțimea la cornișe a clădirii celei mai înalte măsurată în punctul cel mai înalt față de teren dar nu mai puțin de 3,0 m; construcțiile cu funcțiuni compatibile se pot cupla;

ARTICOLUL 8 - CIRCULAȚII ȘI ACCESE

- parcela va avea asigurat un acces carosabil dintr-o circulație publică de minim 4,0 m lățime;

ARTICOLUL 9 - STAȚIONAREA AUTOVEHICULELOR

- staționarea autovehiculelor necesare funcționării diferitelor activități se admite numai în interiorul parcelei, deci în afara circulațiilor publice; pentru norme specifice pe activități vezi capitolul 2.6.1. Parcaje.

ARTICOLUL 10 - ÎNĂLȚIMEA MAXIMĂ ADMISĂ A CLĂDIRILOR

- 20 m cu excepția utilajelor tehnologice

ARTICOLUL 11 - ASPECTUL EXTERIOR AL CLĂDIRILOR

Se vor aplica prevederile generale înscrise la capitolul 2.2.5. Reguli referitoare la aspectul exterior

ARTICOLUL 12 - CONDIȚII DE ECHIPARE EDILITARĂ

- toate clădirile vor fi racordate la rețelele publice de apă și canalizare;
- în cazul alimentării cu apă din surse proprii se va obține acordul autorității competente

ARTICOLUL 13 - SPAȚII LIBERE ȘI SPAȚII PLANTATE

Se vor respecta prescripțiile generale de la capitolul 2.6.2. Spații verzi

Se recomandă realizarea unei perdele de arbori perimetral;

ARTICOLUL 14 - ÎMPREJMUIRI

- Vezi capitolul 2.6.3. Împrejmuiri

- Gardurile spre stradă vor respecta înălțimea medie a împrejmuirilor adiacente

SECȚIUNEA III: POSIBILITĂȚI MAXIME DE OCUPARE ȘI UTILIZARE A TERENULUI

ARTICOLUL 15 - PROCENT MAXIM DE OCUPARE ȘI UTILIZARE A TERENULUI

- POT max.40% ;

ARTICOLUL 16 - COEFICIENT MAXIM DE UTILIZARE A TERENULUI

- CUT max.volumetric 8

3.3. IS – INSTITUTII SI SERVICII DE INTERES GENERAL

Instituțiile și serviciile publice de interes general sunt amplasate preponderent în Zona Centrală dar și diseminate în zonele de locuit.

Zona este compusă din următoarele subzone:

- IS1 - Subzona de echipamente publice, în domeniul administrativ și financiar bancar, comerț, servicii
- IS 2 – Subzona de cult
- IS 3 – Subzona pentru învățământ
- IS 4 – Subzona construcțiilor pentru sănătate și servicii sociale

De regula este permisă conversia funcțională între categoriile IS pentru echipamente cu raza de servire similară și care au relație similară cu vecinătatea imediată (nu există incompatibilități cu vecinătatea).

3.3.1. IS 1 - SUBZONA DE ECHIPAMENTE PUBLICE ÎN DOMENIUL ADMINISTRATIV, FINANCIAR-BANCAR, COMERȚ-SERVICII

SECȚIUNEA I : UTILIZARE FUNCȚIONALĂ

ARTICOLUL 1 - UTILIZĂRI ADMISE

- instituții, servicii și echipamente publice: Primărie, Consiliu local, Poliție, unități de intervenție în situații de urgență, puncte de informare, unități deconcentrate ale ministerelor, serviciul de evidență a persoanei, sedii ale serviciilor descentralizate în subordinea primăriei etc);
- sedii ale unor firme, servicii financiar-bancare;
- servicii sociale și colective;
- sedii ale unor organizații politice, profesionale etc.;
- parcaje la sol și subterane;
- spații libere pietonale, pasaje pietonale acoperite;
- spații plantate
- se admit conversii funcționale în cazul clădirilor/incintelor care nu corespund exigențelor funcționale, de reprezentare sau celor de rezistență și stabilitate
- comerț cu amănuntul, servicii personale, alimentație publică, parcaje precum și clădiri multifuncționale care includ servicii publice
- alimentație publică
- farmacii și puncte farmaceutice
- cabinete medicale de specialitate; cabinete de medicină de familie; cabinete de fizioterapie, cabinete stomatologice

ARTICOLUL 2 - UTILIZĂRI ADMISE CU CONDIȚIONĂRI

- anexe gospodărești care nu ocupă mai mult de 20% din suprafața unei incinte
- panouri publicitare potrivit regulamentului local de publicitate
- Locuințe colective mici, cu sau fără spații comerciale
- utilizările permise care necesită între 5 și 10 locuri de parcare calculate potrivit 2.6.1.1.Cerinte minime de spatii de parcare pe raza comunei
- structuri de primire turistică tip hotel cu maxim 20 locuri de cazare
- Alimentație publică în unități de mici dimensiuni (150 mp<Scom<400 mp): cofetării-patiserii, cafenele, baruri, fast-food, bistro, pizzerie, restaurant etc
- alte unități de învățământ decât cele menționate la art.1
- construcții de cult de mică capacitate (tip capelă)
- Vulcanizări, spălătorii auto cu maxim 3 posturi precum și cele cu capacitate mai mică care nu soluționează integral în incintă spațiile de staționare și manevră auto
- cu reglementarea justificată prin proiecte specifice:
 - Structuri de primire turistică pentru mai mult de 20 locuri de cazare
 - comerț cu amănuntul în unități de dimensiuni medii tip magazin general sau supermarket (400 mp<Scom<1500 mp)
 - magazin materiale de construcții (exclus materiale în vrac) cu Scom<400 mp
 - utilizările permise care necesită între 11 și 20 locuri de parcare calculate potrivit 2.6.1.1.Cerinte minime de spatii de parcare pe raza comunei
 - benzinării cu maxim 4 pompe, service auto cu maxim 3 posturi, vulcanizări și spălătorii auto cu mai mult de 3 posturi

ARTICOLUL 3 - UTILIZĂRI INTERZISE

Se interzic următoarele utilizări:

- oricare alte utilizari decat cele prevazute la articolele 1 si 2
- lucrari de terasament de natura să afecteze amenajarile din spațiile publice și construcțiile de pe parcelele adiacente,
- orice lucrări de terasament care pot sa provoace scurgerea apelor pe parcelele vecine sau care împiedica evacuarea și colectarea apelor meteorice.

SECȚIUNEA II: CONDIȚII DE AMPLASARE ECHIPARE ȘI CONFIGURARE A CLĂDIRILOR**ARTICOLUL 4 - CARACTERISTICI ALE PARCELELOR (SUPRAFETE, FORME, DIMENSIUNI)**

- în cazul construcțiilor publice dispuse izolat, terenul minim este de 800 mp, cu un front la stradă de minim 20.00 metri;
- pentru celelalte categorii de funcțiuni, se recomandă parcele având minim 500 mp și un front la strada de minim 15.00 metri în cazul construcțiilor cuplate la un calcan lateral sau independente;

ARTICOLUL 5 - AMPLASAREA CLĂDIRILOR FAȚĂ DE ALINIAMENT

- amplasarea clădirilor la aliniament este permisă numai în cazul în care sunt îndeplinite simultan următoarele condiții:
 - clădirile existente pe parcelele adiacente sunt dispuse la aliniament
 - clădirile propuse nu creează aglomerație de persoane
 - nu este afectat domeniul public (deschidere usi, rampe, trepte, etc)
- în cazul strazilor cu fronturi discontinue retrase față de aliniament se va respecta retragerea existentă pe parcelele adiacente (care nu sunt parcele de colț) cu încadrarea în limitele minime și maxime de mai jos:
 - echipamentele publice vor fi retrase de la aliniament cu minim 5,0 m și maxim 10,0 m;
 - Retragerea în cazul altor funcțiuni va fi minim 3,0 m și maxim 10 m
- În cazul existenței în banda de construibilitate a calcanelor există obligația realizării clădirii noi astfel încât să acopere calcanele vizibile din circulația publică.
- La intersecția dintre strazi aliniamentul va fi racordat printr-o linie perpendiculară pe bisectoarea unghiului dintre străzi având o lungime de minim 6.00 metri.
- în cazul în care noile clădiri creează aglomerație în zona (au un număr mare de utilizatori concomitenți) împrejmuirea va lipsi sau va fi retrasă de la aliniament astfel încât trotuarul din dreptul clădirii să aibă o lățime de cel puțin 2,50 m (dacă din calcul nu rezultă mai mult) iar clădirea va putea fi retrasă de la aliniament și cu mai mult de 10,0 m dar nu mai mult de 15,0 m;

ARTICOLUL 6 - AMPLASAREA CLĂDIRILOR FAȚĂ DE LIMITELE LATERALE ȘI POSTERIOARE ALE PARCELELOR

Amplasarea clădirilor va respecta regulile generale de la capitolul 2.3.3 Amplasarea față de limitele laterale și față de limita posterioară cu următoarele precizări:

Banda de construibilitate are o adâncime de 20,0 m de la retragerea minimă admisă. Pentru construcțiile publice banda de construibilitate are rol orientativ.

Clădirile vor fi dispuse de regula izolat, dacă nu intervine regula calcanului.

Se interzice construirea pe limita parcelei dacă aceasta constituie linie de separație funcțională, cazuri în care se admite realizarea noilor clădiri numai cu o retragere față de limitele laterale ale parcelei egală cu jumătate din înălțimea la cornișe, dar nu mai puțin de 5.00 metri;

Este posibilă amplasarea pe limita de proprietate în cazul în care pe parcela adiacentă este în curs un proiect similar, care va duce în final la realizarea unor construcții cuplate

- se recomandă ca, pentru a respectarea intimității locuințelor, parapetul ferestrelor de pe fațadele laterale ale clădirilor cu alte funcțiuni decât locuințe, care sunt orientate spre locuințele de pe parcelele adiacente, situate la mai puțin de 10.00 metri, să aibă parapetul ferestrelor la minim 1.90 metri de la pardoseala încăperilor;

- pentru anexele parter cu înălțimea la streasina/cornisa de maxim 3,0 m care nu produc nici un fel de dezagregamente se admite ieșirea din banda de construibilitate și amplasarea la minim 1,0 m de limitele laterale și limita posterioară a proprietății; amplasarea anexelor pe limitele laterale/posterioare de proprietate se admite numai în cazul cuplării la calcanul anexelor adiacente clădirile publice se amplasează de regulă izolat, regula calcanului funcționează numai dacă nu contravine cerințelor exprese ale programului clădirile vor fi retrase față de limitele laterale cu minim $\frac{1}{2}$ înălțimea la cornișă/streașină dar nu mai puțin de 4,0 m; după caz, retragerea se poate reduce la minim 4,0 m față de limita laterală cu condiția asigurării unei distanțe de $\frac{1}{2}$ din înălțimea la cornișă a clădirii celei mai înalte față de construcția de pe parcela adiacentă.

Distanțele prevăzute la alineatul precedent se majorează în cazul în care clădirea propusă sau clădirea de pe parcela adiacentă au funcțiunea de locuire sau altă funcțiune cu reglementări specifice privind însorirea¹⁹, caz în care distanțele de amplasare față de construcțiile de pe parcela adiacentă vor fi egale cu înălțimea clădirii celei mai înalte iar o eventuală reducere a acestei distanțe până la $\frac{1}{2}$ din înălțimea la cornișă se justifică prin PUD cu studiu de însorire sau, după caz, prin studiu de însorire.

Prin excepție de la alineatele anterioare, una dintre retragerile față de limitele laterale se poate reduce până la 2,0 m cu condiția asigurării distanței minime necesare conform alineatelor precedente față de construcția de pe parcela adiacentă.

Retragerea minimă a construcțiilor publice față de limita posterioară este de $\frac{1}{2}$ din înălțimea la cornișă/streașină dar nu mai puțin de 5,0 m. Distanța se poate reduce la $\frac{1}{4}$ din înălțimea la cornișă dar nu mai puțin de 5,0 m cu condiția ca distanța față de construcția de pe parcela adiacentă să fie minim înălțimea construcției celei mai înalte.

ARTICOLUL 7 - AMPLASAREA CLĂDIRILOR UNELE FAȚĂ DE ALTELE PE ACEEAȘI PARCELA

- distanța minimă dintre clădirile de pe aceeași parcelă va fi egală cu înălțimea la cornișă a clădirii celei mai înalte măsurată în punctul cel mai înalt față de teren dar nu mai puțin de 4.0 m; distanța se poate reduce la jumătate, dar nu mai puțin de 3,00 m în cazul în care nici una dintre construcții nu are orientată spre cealaltă încăperi cu condiții specifice de însorire

ARTICOLUL 8 - CIRCULAȚII ȘI ACCESE

- parcela este construibilă numai dacă are asigurat cel puțin un acces carosabil de minim 4.00 metri lățime, în mod direct, dintr-o circulație publică;

- numărul acceselor se stabilește pe baza normelor specifice;

¹⁹De exemplu clădiri de învățământ

- în toate cazurile accesul de aprovizionare și accesul de serviciu vor fi separate de accesul publicului.
- în cazul fronturilor continue la strada, se va asigura un acces carosabil în curtea posterioară printr-un pasaj dimensionat astfel încât să permită accesul autovehiculelor de stingere a incendiilor;
- se pot realiza pasaje și curți comune, private sau accesibile publicului permanent sau numai în timpul programului de funcționare precum și pentru accese de serviciu;
- în toate cazurile este obligatorie asigurarea accesului în spațiile publice a persoanelor cu dizabilități.

ARTICOLUL 9 - STAȚIONAREA AUTOVEHICULELOR

- staționarea autovehiculelor necesare funcționării diferitelor activități se admite numai în interiorul parcelei, deci în afara circulațiilor publice (reglementarea nu este obligatorie în cazul imobilelor monumente istorice); pentru norme specifice pe activități vezi capitolul 2.6.1. Parcaje.
- în cazul în care nu se pot asigura în limitele parcelei locurile de parcare normate pentru vizitatori, se va demonstra (prin prezentarea formelor legale) realizarea unui parcaj în cooperare ori concesionarea locurilor necesare într-un parcaj colectiv, situat la o distanță de maxim 250 metri;

ARTICOLUL 10 - ÎNĂLȚIMEA MAXIMA ADMISIBILĂ A CLĂDIRILOR

În zona de protecție a monumentului înălțimea maximă la streșină nu va depăși 6,0 m. Reglementări pentru celelalte parcele:

- înălțimea maximă admisibilă la streșină 12,00 metri; se admite mansardarea (max.60% din nivelul curent) sau un nivel retras în interiorul unui arc de cerc cu raza de 4,0 metri și tangenta la 45° la acesta
- în intersecțiile străzilor care au, fiecare, minim 11,0 m, se admite un nivel suplimentar în planul fațadelor, după care poate urma încă un nivel retras în interiorul unui arc de cerc cu raza de 4,0 metri și a tangentei la acesta la 45 grade sau o mansardă;

ARTICOLUL 11 - ASPECTUL EXTERIOR AL CLĂDIRILOR

Se vor aplica prevederile generale înscrise la capitolul 2.2.5. Reguli referitoare la aspectul exterior

În zona de protecție a monumentului istoric construcțiile vor avea de regulă volumetrii, finisaje și culori tradiționale și nu se vor utiliza culori de accent.

În afara zonei de protecție a monumentelor se admit culori de accent care să reprezinte maxim 15% din suprafața fiecărei fațade.

ARTICOLUL 12 - CONDIȚII DE ECHIPARE EDILITARĂ

- toate clădirile vor fi racordate la rețelele tehnico-edilitare publice (apa-canal, electrice, gaze naturale);
- se va asigura în mod special captarea și evacuarea rapidă a apelor meteorice prin sistematizare verticală la rețeaua publică de canalizare;
- toate noile bransamente pentru electricitate și telefonie vor fi realizate îngropat;

- se interzice dispunerea antenelor TV-satelit si a aparatelor de aer conditionat pe cladirile monument istoric in cazul altor imobile se va evita dispunerea acestor aparate in locuri vizibile din circulatiile publice;
- se recomanda evitarea dispunerii supraterane a retelelor edilitare (electrice, CATV, internet, telefonie, gaze, agent termic etc) si stabilirea unui program de trecere a retelelor existente in subteran;
- pentru institutiile si echipamentele publice se vor asigura suplimentar si surse de energie si de apa independente de retelele publice precum si un sistem integrat de comunicatii prin cabluri ingropate; pentru spital vor fi asigurate doua surse independente de energie

ARTICOLUL 13.- SPAȚII LIBERE ȘI SPAȚII PLANTATE

- Se vor identifica, proteja si pastra in timpul executarii constructiilor arborii importanti existenti avand peste 4,0 m inaltime si diametru tulpinii peste 15,00 cm; in cazul taierii unui arbore se vor planta in schimb alti 10 arbori in perimetrul spatiilor plantate publice din apropiere
- spațiile libere vizibile din circulațiile publice vor fi tratate ca grădini de fațada; minim 40% din gradina de fatada se va planta cu arbori;
- spațiile neconstruite și neocupate de accese, trotuare de garda vor fi înierbate și plantate cu un arbore la fiecare 100 mp.;
- se recomanda ca pentru imbunatatirea microclimatului si pentru protectia constructiilor sa se evite impermeabilizarea terenului peste minimum necesar pentru accese si parcaje.
- se recomanda ca minim 75% din terasele neutilizate si 10% din terasele utilizate ale constructiilor sa fie amenajate ca spatii verzi pentru ameliorarea microclimatului si a imaginii oferite catre cladirile invecinate
- toate parcajele vor fi obligatoriu plantate cu cel putin un arbore la 10 locuri de parcare si vor fi inconjurate de un gard viu de 1,20m inaltime.;

ARTICOLUL 14.- ÎMPREJMUIRI

- se recomanda separarea spre strada a terenurilor echipamentelor publice si bisericilor cu garduri vii sau cu garduri transparente ce vor avea înălțimea de maxim 1.50 m cu un soclu opac de cca. 0,30 m și o parte transparenta dublata de gard viu;
- spatiile comerciale si alte servicii retrase de la aliniament pot fi lipsite de gard, pot fi separate cu borduri sau cu garduri vii si iar zonele de retragere pot fi utilizate ca terase pentru restaurante, cafenele etc.
- Pentru alte functiuni si limite laterale si posterioare vezi capitolul 2.6.3. Împrejmuiri gardurile spre strada vor respecta inaltimea medie a imprejmuirilor adiacente (cu functiune similara) fara a depasi inaltimea maxima prevazuta la articolul 2.6.3.

Împrejmuiri

SECȚIUNEA III: POSIBILITĂȚI MAXIME DE OCUPARE ȘI UTILIZARE A TERENULUI

ARTICOLUL 15 - PROCENT MAXIM DE OCUPARE A TERENULUI (POT)

- POT maxim = 50 %

ARTICOLUL 16 - COEFICIENT MAXIM DE UTILIZARE A TERENULUI (CUT)

- CUT maxim = 1,5 mpACD/mp teren pentru regim de înălțime P+2

3.3.2. IS 2 - SUBZONA ACTIVITĂȚILOR LEGATE DE CULTE

GENERALITĂȚI: CARACTERUL ZONEI

▪ zona lacasurilor de cult și clădiri cu funcțiuni legate de culte

▪ pentru realizarea lacasurilor de cult noi este necesară elaborarea unor PUD-uri avizate și aprobate conform legii

SECȚIUNEA I : UTILIZARE FUNCȚIONALĂ

ARTICOLUL 1 - UTILIZĂRI ADMISE

- lacasuri de cult;

- servicii pentru culte;

- activități sociale ale asociațiilor religioase realizate în vecinătatea lacasurilor de cult;

- spații pentru desfășurarea ritualurilor religioase ;

- parcaje la sol și multietajate;

- spații libere pietonale;

- spații plantate

ARTICOLUL 2 - UTILIZĂRI ADMISE CU CONDIȚIONĂRI

- pentru orice utilizări se va ține seama de condițiile geotehnice și de zonare seismică; instituțiile și echipamentele publice din zona centrală vor fi incluse în clasa I de importanță și expunere la cutremur potrivit P100-1/2006

- în jurul bisericilor ortodoxe se va asigura spațiul liber necesar înconjurării bisericii de către procesiunile de credincioși

- amplasarea lacasurilor de cult noi se va face la minim 100 m de spații de alimentație publică autorizate, ce desfac băuturi alcoolice

- lacasurile de cult noi se recomandă a fi amplasate în zonele centrelor de cartier sau în vecinătatea altor servicii publice sau de interes public dispersate în teritoriu

ARTICOLUL 3 - UTILIZĂRI INTERZISE

- oricare alte utilizări decât cele prevăzute la articolele 1 și 2

- lucrări de terasament de natură să afecteze amenajările din spațiile publice și construcțiile de pe parcelele adiacente,

- orice lucrări de terasament care pot să provoace scurgerea apelor pe parcelele vecine sau care împiedică evacuarea și colectarea apelor meteorice.

SECȚIUNEA II: CONDIȚII DE AMPLASARE ECHIPARE ȘI CONFIGURARE A CLĂDIRILOR

ARTICOLUL 4 - CARACTERISTICI ALE PARCELELOR (SUPRAFETE, FORME, DIMENSIUNI)

- pentru lacasurile de cult terenul minim se recomanda a fi de 1000 mp, cu un front la stradă de minim 30.00 metri sau functie de caracteristicile cultului;
- pentru celelalte categorii de utilizări parcelele vor avea minim 500 mp și un front la strada de minim 12.00 metri

ARTICOLUL 5 - AMPLASAREA CLĂDIRILOR FAȚĂ DE ALINIAMENT

- amplasarea cladirilor se va face retrasa de la aliniament potrivit caracterului strazii si in conditiile capitolului 2.3.1 Amplasarea față de aliniament
- amplasarea lacasurilor de cult si a serviciilor cu adresabilitate mare se va face retrasa de la aliniament cu minim 6,00 m;
- pentru alte utilizări se va respecta retragerea caracteristică străzii, fiind de 3,0 m daca nu intervine regula realinierii parcelelor sau regula calcanului; retragerea maxima recomandată este de 10,0 m de la aliniament;
- la construcțiile amplasate la drumurile clasificate (DJ, DC) se aplică prevederile art.19 alin.(4) din OUG 43/1997 cu modificarile ulterioare, dacă prin avizul administratorului drumului nu se dispune altfel

ARTICOLUL 6 - AMPLASAREA CLĂDIRILOR FAȚĂ DE LIMITELE LATERALE și POSTERIOARE ALE PARCELELOR

- distanța dintre cladirea unei biserici ortodoxe și limitele laterale și posterioare ale parcelei este de minim 10.00 metri;
- cladirile destinate altor culte se vor amplasa, de regula, în regim izolat, retragerile față de limitele laterale vor fi de minim jumătate din înălțimea la cornișe, dar nu mai puțin de 5.00 metri; retragerile se vor putea reduce pana la $\frac{1}{4}$ din inaltime in baza unui PUD care va include desfasurari de fronturi si, in cazul in care sunt implicate functiuni protejate, si studiu de insorire.
- retragerea față de limita posterioara va fi de minim jumătate din înălțimea la cornișe, dar nu mai puțin de 5.00 metri;
- cladirile care nu au functiuni care creaza aglomeratie se vor alipi de calcanele cladirilor învecinate dispuse pe limitele laterale ale parcelelor pana la o distanța de maxim 20.00 metri de la aliniament cu exceptiile mentionate la prezentul articol; în cazul în care parcela se învecineaza numai pe una dintre limitele laterale cu o clădire avand calcan pe limita de proprietate, iar pe cealalta latura se învecineaza cu o cladire retrasa de la limita laterală a parcelei și avand pe fațada laterală ferestre, noua cladire se va alipi de calcanul existent, iar față de limita opusa se va retrage obligatoriu la o distanță egală cu jumătate din înălțime, dar nu mai puțin de 3.50 metri;
- se interzice construirea pe limita parcelei daca aceasta constituie linia de separație functionala, cazuri în care se admite realizarea noilor cladiri numai cu o retragere față de limitele laterale ale parcelei egală cu jumătate din înălțimea la cornișe, dar nu mai puțin de 5.00 metri;

- cuplarea la calcan se realizeaza intre cladiri de aceeasi categorie (se cupleaza cladiri principale intre ele si anexe intre ele); nu este obligatorie cuplarea in cazul incompatibilitatilor functionale;

ARTICOLUL 7 - AMPLASAREA CLĂDIRILOR UNELE FAȚĂ DE ALTELE PE ACEEAȘI PARCELA

- distanta minima dintre un lăcaș de cult și alte construcții de pe aceeași parcelă nu va fi mai mică de 6,0 m; distanța minimă recomandată în cazul unei biserici ortodoxe este de 10,0 m.

Pentru alte utilizări se aplică regulile generale:

In cazul in care una dintre constructii are o functiune care necesita iluminare naturala distanta minima intre cladiri este inaltimea la cornisa a celei mai inalte dar nu mai puțin de 4.00 metri; in cazul in care nici una dintre cladiri nu are o functiune cu prescriptii specifice de insorire distanta intre cladiri poate fi redusa la jumatate din înălțimea celei mai înalte dar nu mai puțin de 3.00 metri;

ARTICOLUL 8 - CIRCULAȚII ȘI ACCESE

- parcela este construabila numai dacă are asigurat cel puțin un acces carosabil de minim 4.00 metri lațime, în mod direct, dintr-o circulație publică;

- numarul acceselor se stabileste pe baza normelor specifice;

- în cazul fronturilor continue la strada, se va asigura un acces carosabil în curtea posterioară printr-un pasaj dimensionat astfel încat sa permita accesul autovehiculelor de stingere a incendiilor;

- în toate cazurile este obligatorie asigurarea accesului în spațiile publice a persoanelor cu dizabilitati.

ARTICOLUL 9 - STAȚIONAREA AUTOVEHICULELOR

- staționarea autovehiculelor necesare funcționării diferitelor activități se admite numai în interiorul parcelei, deci în afara circulațiilor publice;

- pentru norme specifice pe activitati vezi capitolul 2.6.1. Parcaje.

- în cazul în care nu se pot asigura în limitele parcelei locurile de parcare normate pentru vizitatori, se va demonstra (prin prezentarea formelor legale) realizarea unui parcaj în cooperare ori concesionarea locurilor necesare într-un parcaj colectiv, aceste parcaje vor fi situate în cadrul centrului de cartier sau în zona adiacentă la o distanța de maxim 250 metri;

ARTICOLUL 10 - ÎNĂLȚIMEA MAXIMA ADMISIBILA A CLĂDIRILOR

In cazul monumentelor se vor pastra obligatoriu inaltimele existente daca prin studiul istoric nu se prevede altfel.

In zona de protecție a monumentului înălțimea maximă la streășină nu va depăși 6,0 m.

Reglementari pentru celelalte parcele:

- inaltimea lacasurilor de cult nu se normeaza dar, pentru lacasurile noi, aceasta se stabileste prin PUD, tinand seama de relatia cu vecinatatea; se recomanda ca înălțimea la streășină să nu depășească 12,0 m, cu excepția accentelor (turle, clopotnițe etc)

- pentru alte utilizări (case parohiale, etc) înălțimea maxima admisibila la streșină 10,00 metri; se admite mansardarea (max.60% din nivelul curent) sau un nivel retras în interiorul unui arc de cerc cu raza de 4,0 metri și tangenta la 45° la acesta
- Înălțimea cladirilor nu va depasi distanța dintre clădire și axul străzii

ARTICOLUL 11 - ASPECTUL EXTERIOR AL CLĂDIRILOR

Se vor aplica prevederile generale inscrise la capitolul 2.2.5. Reguli referitoare la aspectul exterior

In zona de protecție a monumentului istoric constructiile vor avea de regula volumetrii, finisaje si culori traditionale și nu se vor utiliza culori de accent.

In afara zonei de protecție a monumentelor se admit (dar nu se recomandă) culori de accent care să reprezinte maxim 15% din suprafața fiecărei fațade.

Se admite pictura exterioară a lăcașului de cult dacă acest lucru corespunde specificului cultului.

ARTICOLUL 12 - CONDIȚII DE ECHIPARE EDILITARA

- toate clădirile vor fi racordate la rețelele tehnico-edilitare publice;
- se va asigura în mod special captarea si evacuarea rapida a apelor meteorice prin sistematizare verticală la rețeaua publica de canalizare sau, pana la marirea capacitatii rețelelor publice, la un bazin de retentie situat in incinta proprietatii;
- toate noile bransamente pentru electricitate si telefonie vor fi realizate ingropat;
- este nerecomandata dispunerea antenelor TV-satelit in locuri vizibile din circulatiile publice
- se recomanda evitarea dispunerii supraterane a rețelelor edilitare (electrice, CATV, internet, telefonie, gaze, agent termic etc) si stabilirea unui program de trecere a rețelelor ezistente in subteran;
- pentru institutiile si echipamentele publice se vor asigura suplimentar si surse de energie si de apa independente de rețelele publice precum si un sistem integrat de comunicatii prin cabluri ingropate; pentru spital vor fi asigurate doua surse independente de energie

ARTICOLUL 13.- SPAȚII LIBERE ȘI SPAȚII PLANTATE

Se vor respecta prescripțiile generale de la capitolul 2.6.2. Spații verzi

ARTICOLUL 14.- ÎMPREJMUIRI

- se recomanda separarea spre strada a terenurilor echipamentelor publice si bisericilor cu garduri vii sau cu garduri transparente ce vor avea înălțimea de maxim 1.50 m cu un soclu opac de cca. 0,30 m și o parte transparenta dublata de gard viu;
- spatiile comerciale si alte servicii retrase de la aliniament pot fi lipsite de gard, pot fi separate cu borduri sau cu garduri vii si iar zonele de retragere pot fi utilizate ca terase pentru restaurante, cafenele etc.
- Pentru alte functiuni si limite laterale si posterioare vezi capitolul 2.6.3. Împrejmuiri

gardurile spre strada vor respecta înălțimea medie a împrejurimilor adiacente (cu funcțiune similară) fără a depăși înălțimea maximă prevăzută la articolul 2.6.3.

Împrejurimi

SECȚIUNEA III: POSIBILITĂȚI MAXIME DE OCUPARE ȘI UTILIZARE A TERENULUI

ARTICOLUL 15 - PROCENT MAXIM DE OCUPARE A TERENULUI (POT)

- conform cerințelor fiecărui cult, fără a depăși 40%

ARTICOLUL 16 - COEFICIENT MAXIM DE UTILIZARE A TERENULUI (CUT)

- conform cerințelor fiecărui cult, fără a depăși CUT=1,20

3.3.3. IS 3- SUBZONA CONSTRUCȚIILOR PENTRU ÎNVĂȚĂMANT

GENERALITĂȚI: CARACTERUL ZONEI

- zona construcțiilor, de regulă cu clădiri de maxim P+2 niveluri, în zona centrală a Comunei sau diseminată în comuna, destinate educației

SECȚIUNEA I : UTILIZARE FUNCȚIONALĂ

ARTICOLUL 1 - UTILIZĂRI ADMISE

- creșe;

- grădinițe cu program redus, normal și prelungit;

- școli;

- afterschool

- licee

- școli postliceale

- școli profesionale

- instituții de învățământ superior

- cantine și cantine pentru elevi și studenți

- spații verzi amenajate

- parcaje

ARTICOLUL 2 - UTILIZĂRI ADMISE CU CONDIȚIONĂRI

○ puncte comerciale alimentare care nu comercializează băuturi alcoolice sau alimente daunătoare sănătății copiilor

○ puncte comerciale nealimentare care desfac materiale legate de procesul de învățământ (bibliotecă, papetărie etc)

ARTICOLUL 3 - UTILIZĂRI INTERZISE

- lucrări de terasament de natură să afecteze amenajările din spațiile publice și construcțiile de pe parcelele adiacente,

- orice lucrări de terasament care pot să provoace scurgerea apelor pe parcelele vecine sau care împiedică evacuarea și colectarea apelor meteorice.

- orice alte utilizări decât cele de la art.1 și 2

SECȚIUNEA II: CONDIȚII DE AMPLASARE ECHIPARE ȘI CONFIGURARE A CLĂDIRILOR

ARTICOLUL 4 - CARACTERISTICI ALE PARCELELOR (SUPRAFETE, FORME, DIMENSIUNI)

- o suprafata de teren necesara se calculeaza astfel incat sa se asigure, pentru invatamantul prescolar 22 mp/copil iar pentru invatamantul scolar 20 mp/elev
- o frontul la stradă va fi minim 20.00 metri pentru crese si gradinite si minim 30 m pentru scoli si licee;

ARTICOLUL 5 - AMPLASAREA CLĂDIRILOR FAȚĂ DE ALINIAMENT

- amplasarea cladirilor se va face retrasa de la aliniament potrivit caracterului strazii si in conditiile capitolului 2.3.1 Amplasarea față de aliniament
- constructiile de invatamant vor fi retrase de la aliniament cu minim 6-10 metri;
- constructiile destinate activitatiilor conexe vor respecta retragerea caracteristică străzii

ARTICOLUL 6 - AMPLASAREA CLĂDIRILOR FAȚĂ DE LIMITELE LATERALE ȘI POSTERIOARE ALE PARCELELOR

Amplasarea cladirilor va respecta regulile generale de la capitolul 2.3.3 Amplasarea față de limitele laterale si fata de limita posterioara cu următoarele precizări:

Banda de constructibilitate are o adancime de 20,0 m de la retragerea minima admisa. Pentru construcțiile publice banda de constructibilitate are rol orientativ.

Clădirile destinate educației se amplasează de regulă izolat, regula calcanului funcționează numai dacă nu contravine cerințelor exprese ale programului

Se interzice construirea pe limita parcelei daca aceasta constituie linie de separație funcțională, cazuri în care se admite realizarea noilor cladiri numai cu o retragere față de limitele laterale ale parcelei egală cu jumătate din înălțimea la cornișe, dar nu mai puțin de 5.00 metri;

Prin excepție de la alineatele precedente, se permite cuplarea constructiilor destinate creselor si gradinitelor cu constructii de locuit.

Este posibila amplasarea pe limita de proprietate in cazul in care pe parcela adiacenta este in curs un proiect similar, care va duce in final la realizarea unor constructii cuplate

- se recomandă ca, pentru a respectarea intimitații locuințelor, parapetul ferestrelor de pe fațadele laterale ale cladirilor cu alte funcțiuni decat locuințe, care sunt orientate spre locuințele de pe parcelele adiacente, situate la mai puțin de 10.00 metri, să aibă parapetul ferestrelor la minim 1.90 metri de la pardoseala încăperilor;
- pentru anexele parter cu inaltimea la streasina/cornisa de maxim 3,0 m care nu produc nici un fel de dezagremente se admite iesirea din banda de constructibilitate si amplasarea la minim 1,0 m de limitele laterale si limita posterioara a proprietatii; amplasarea anexelor pe limitele laterale/posterioare de proprietate se admite numai in cazul cuplarii la calcanul anexelor adiacente

clădirile vor fi retrase față de limitele laterale cu minim $\frac{1}{2}$ înălțimea la cornișă/streașină dar nu mai puțin de 4,0 m; după caz, retragerea se poate reduce la minim 4,0 m față de limita laterală cu condiția asigurării unei distanțe de $\frac{1}{2}$ din înălțimea la cornișă a clădirii celei mai înalte față de construcția de pe parcela adiacentă.

Distanțele prevăzute la alineatul precedent se majorează în cazul în care clădirea propusă sau clădirea de pe parcela adiacentă au funcțiunea de locuire sau altă funcțiune cu reglementări specifice privind însorirea²⁰, caz în care distanțele de amplasare față construcțiile de pe parcela adiacentă vor fi egale cu înălțimea clădirii celei mai înalte iar o eventuală reducere a acestei distanțe până la $\frac{1}{2}$ din înălțimea la cornișă se justifică prin PUD cu studiu de însorire sau, după caz, prin studiu de însorire.

Prin excepție de la alineatele anterioare, una dintre retragerile față de limitele laterale se poate reduce până la 2,0 m cu condiția asigurării distanței minime necesare conform alineatelor precedente față de construcția de pe parcela adiacentă.

Retragerea minimă a construcțiilor publice față de limita posterioară este de $\frac{1}{2}$ din înălțimea la cornișă/streașină dar nu mai puțin de 5,0 m. Distanța se poate reduce la $\frac{1}{4}$ din înălțimea la cornișă dar nu mai puțin de 5,0 m cu condiția ca distanța față de construcția de pe parcela adiacentă să fie minim înălțimea construcției celei mai înalte.

ARTICOLUL 7 - AMPLASAREA CLĂDIRILOR UNELE FAȚĂ DE ALTELE PE ACEEAȘI PARCELA

- clădirile vor respecta între ele distanțe egale cu înălțimea celei mai înalte; distanța se poate reduce la jumătate din înălțime, dar nu mai puțin de 4.00 metri, numai în cazul în care fațadele prezintă calcane sau ferestre care nu asigură luminarea unor încăperi care necesită lumină naturală sau dacă una dintre construcții este o anexă
- În cazul amplasării pe aceeași parcelă a unor spații de învățământ prescolar și școlar organizarea incintei va trebui să asigure separarea funcțională pentru protecția prescolarilor

ARTICOLUL 8 - CIRCULAȚII ȘI ACCESE

- parcela este construibilă numai dacă are asigurat un acces carosabil de minim 4.00 metri lățime dintr-o circulație publică în mod direct;
- este obligatorie asigurarea accesului în spațiile publice a persoanelor handicapate sau cu dificultăți de deplasare.

ARTICOLUL 9 - STAȚIONAREA AUTOVEHICULELOR

- staționarea autovehiculelor necesare funcționării diferitelor activități se admite numai în interiorul parcelei, deci în afara circulațiilor publice; pentru vizitatori se admite utilizarea parcajelor publice situate la distanța maximă de 250 m
- pentru norme specifice pe activități vezi capitolul 2.6.1. Parcaje

ARTICOLUL 10 - ÎNĂLȚIMEA MAXIMĂ ADMISIBILĂ A CLĂDIRILOR

²⁰De exemplu clădiri de învățământ

În zona de protecție a monumentului înălțimea maximă la streășină nu va depăși 6,0 m.

Reglementari pentru celelalte parcele:

- pe o stradă din zona centrală înălțimea maximă admisă la streășină/cornișă poate atinge 12,0 m

Înălțimea construcției în zona centrală și zona mixtă M1 nu va depăși distanța medie dintre fronturile construite²¹ și nici dublul retragerii față de axul străzii

În zona de locuit înălțimea construcției nu va depăși retragerea față de axul străzii .

Se admite mansardarea (max.60% din nivelul curent) sau un nivel retras în interiorul unui arc de cerc cu raza de 4,0 metri și tangenta la 45° la acesta.

- În cazul amplasării în intersecțiile străzilor care au, fiecare, minim 11,0 m, se admite un nivel suplimentar în planul fațadelor, după care poate urma încă un nivel retras în interiorul unui arc de cerc cu raza de 4,0 metri și a tangentei la acesta la 45 grade sau o mansardă;

Înălțimea maximă admisă prin amplasare va fi limitată de specificul funcțiunilor astfel:

- o pentru gradinite, creșe înălțimea maximă: P+1;
- o pentru scoli și alte utilizări: P+2

ARTICOLUL 11 - ASPECTUL EXTERIOR AL CLĂDIRILOR

Se vor aplica prevederile generale înscrise la capitolul 2.2.5. Reguli referitoare la aspectul exterior

- aspectul clădirilor va fi subordonat cerințelor specifice funcțiunii, particularităților sitului, de caracterului general al zonei și de arhitectura clădirilor din vecinătate cu care se află în relații de co-vizibilitate;

- aspectul clădirilor va exprima caracterul și reprezentativitatea funcțiunii și va răspunde exigențelor actuale ale arhitecturii europene de "coerență" și "eleganță";

ARTICOLUL 12 - CONDIȚII DE ECHIPARE EDILITARA

- toate clădirile vor fi racordate la rețelele tehnico-edilitare publice (apa-canal, electrice, gaze naturale);

- se va asigura în mod special captarea și evacuarea rapidă a apelor meteorice prin sistematizare verticală la rețeaua publică de canalizare sau, până la mărirea capacității rețelelor publice, la un bazin de retenție situat în incinta proprietății;

- toate noile bransamente pentru electricitate și telefonie vor fi realizate îngropat;

- se interzice dispunerea antenelor TV-satelit în locuri vizibile din circulațiile publice și se recomandă evitarea dispunerii vizibile a cablurilor CATV

ARTICOLUL 13.- SPAȚII LIBERE ȘI SPAȚII PLANTATE

Se vor respecta prescripțiile generale de la capitolul 2.6.2. Spații verzi

- Se vor asigura minim 10 mp/copil spațiu verde la creșe;

- 75% din suprafața gradinitelor și scolilor vor fi reprezentate de terenul amenajat: curte recreative, amenajări sportive, zona verde, grădina de flori;

²¹ Distanța dintre liniile regimului mediu de aliniere

- se recomanda plantarea limitelor de proprietate cu specii de arbori și de pomi fructiferi;
- se recomanda ca pentru imbunatatirea microclimatului si pentru protectia constructiei sa se evite impermeabilizarea terenului peste minimum necesar pentru accese.

ARTICOLUL 14.- ÎMPREJMUIRI

De regulă, incintele destinate învățământului sunt separate de spațiul public cu împrejurimi înalte, transparente.

Se vor aplica prescripțiile generale cuprinse în capitolul 2.6.3. Împrejurimi

SECȚIUNEA III: POSIBILITĂȚI MAXIME DE OCUPARE ȘI UTILIZARE A TERENULUI

ARTICOLUL 15 - PROCENT MAXIM DE OCUPARE A TERENULUI (POT)

- Amplasamentul va fi organizat în patru zone, dimensionate în funcție de capacitatea unitatii de învățământ, după cum urmează:

- zona ocupata de constructie;
- zona curții de recreatie, de regula asfaltata;
- zona terenurilor si instalatiilor sportive;
- zona verde, inclusiv gradina de flori.

Pentru învățământul prescolar (gradinite) se va asigura o suprafața minimă de teren de 22 mp/copil, iar pentru școli primare, gimnaziale, licee, școli postliceale și școli profesionale, o suprafața minimă de 20 mp/elev.

Procentul maxim de ocupare a terenului se va referi la toate cele patru zone menționate:

POT max 25% teren ocupat de construcții

- 75% teren amenajat (curte recreative și amenajări sportive, zona verde, gradina de flori) din terenul total.

Pentru afterschool, camine, unitati de învățământ superior se va respecta tema beneficiarului, fara ca POT-ul sa depaseasca 40%

ARTICOLUL 16 - COEFICIENT MAXIM DE UTILIZARE A TERENULUI (CUT)

- CUT maxim = 0,5 mp ADC /mp teren pentru creșe/grădinițe
- CUT maxim = 1,2 mp ADC /mp teren pentru celelalte utilizări

3.3.4. IS4 - SUBZONA CONSTRUCTIILOR PENTRU SANATATE si SERVICII SOCIALE

GENERALITĂȚI: CARACTERUL ZONEI

▪ zona a construcțiilor cu clădiri cu maxim P+2 niveluri situate în general în zona centrală a Comunei, de-a lungul principalelor artere de circulație, sau adiacent unor funcțiuni complementare, cu regim de construire de regula discontinuu, destinate construcțiilor pentru sănătate și servicii sociale

SECȚIUNEA I : UTILIZARE FUNCȚIONALĂ

ARTICOLUL 1 - UTILIZĂRI ADMISE

- spitale generale, maternități;

- stationare, ambulatorii;
- unitati medico-sociale;
- centre de sanatate;
- centre îngrijire bătrâni(azile);
- centre recuperare medicală;
- policlinici;
- dispensare medicale;
- cabinete medicale de specialitate;
- cabinete de medicina de familie;
- cabinete de fizioterapie
- laboratoare medicale
- cabinete stomatologice
- farmacii si puncte farmaceutice;
- spații libere pietonale;
- spații plantate
- parcaje la sol si multietajate aferente institutiilor medicale;
- pentru serviciile dispersate in alte zone functionale se admit conversii numai in functiunile permise in vecinatate sau complementare functiunilor din vecinatate;
- se admit completări cu funcțiuni complementare precum si cladiri multifunctionale care includ servicii medicale;

ARTICOLUL 2 - UTILIZĂRI ADMISE CU CONDIȚIONĂRI

- cabinetele medicale individuale si punctele farmaceutice se pot amplasa si in toate subzonele de locuit;
- amplasarea de localuri de alimentatie publica care desfac bauturi alcoolice se va putea face numai la minim 100 m de lacasuri de cult, spitale, unitati de ocrotire si unitati de invatamant pentru minori
- Detalierea reglementarilor pentru policlinici si spitale se va face printr-o documentatie de urbanism (PUZ)

ARTICOLUL 3 - UTILIZĂRI INTERZISE

Se interzic următoarele utilizări:

- activități productive poluante, cu risc tehnologic sau incomode prin traficul generat;
- dispunerea de panouri de afișaj pe plinurile fațadelor, desfigurand arhitectura și deteriorand finisajul acestora;
- oricare alte utilizari decat cele prevazute la articolele 1 si 2
- lucrari de terasament de natura să afecteze amenajarile din spațiile publice și construcțiile de pe parcelele adiacente,
- orice lucrări de terasament care pot sa provoace scurgerea apelor pe parcelele vecine sau care împiedica evacuarea și colectarea apelor meteorice.

SECȚIUNEA II: CONDIȚII DE AMPLASARE ECHIPARE ȘI CONFIGURARE A CLĂDIRILOR

ARTICOLUL 4 - CARACTERISTICI ALE PARCELELOR (SUPRAFETE, FORME, DIMENSIUNI)

- în cazul construcțiilor dispuse izolat, terenul minim se recomandă a fi de 800 mp, cu un front la stradă de minim 15.00 metri pentru funcțiuni care atrag un mare număr de pietoni și vehicule

- Construcțiile cu raza de servire și adresabilitate/frecvență redusă se pot amplasa și pe parcele având minim 350 mp și un front la stradă de minim 12.00 metri.

ARTICOLUL 5 - AMPLASAREA CLĂDIRILOR FAȚĂ DE ALINIAMENT

- clădirile care atrag fluxuri semnificative de vehicule și/sau pietoni vor fi retrase de la aliniament cu minim 6-10 metri; în zonele în care regimul de aliniere existent este situat pe aliniament amplasarea acestui tip de clădiri nu este recomandată;

În celelalte cazuri se va respecta retragerea caracteristică a străzii.

În cazul construcțiilor amplasate la drumurile clasificate (DJ, DC) se aplică prevederile art.19 alin.(4) din OUG 43/1997 cu modificările ulterioare, dacă prin avizul administratorului drumului nu se dispune altfel

ARTICOLUL 6 - AMPLASAREA CLĂDIRILOR FAȚĂ DE LIMITELE LATERALE ȘI POSTERIOARE ALE PARCELELOR

Amplasarea clădirilor va respecta regulile generale de la capitolul 2.3.3
Amplasarea față de limitele laterale și față de limita posterioară cu următoarele precizări:

Banda de construibilitate are o adâncime de 20,0 m de la retragerea minimă admisă. Pentru construcțiile publice banda de construibilitate are rol orientativ.

Clădirile vor fi dispuse de regula izolat, dacă nu intervine regula calcanului.

Se interzice construirea pe limita parcelei dacă aceasta constituie linie de separație funcțională, cazuri în care se admite realizarea noilor clădiri numai cu o retragere față de limitele laterale ale parcelei egală cu jumătate din înălțimea la cornișe, dar nu mai puțin de 5.00 metri;

Este posibilă amplasarea pe limita de proprietate în cazul în care pe parcela adiacentă este în curs un proiect similar, care va duce în final la realizarea unor construcții cuplate

- se recomandă ca, pentru a respectarea intimității locuințelor, parapetul ferestrelor de pe fațadele laterale ale clădirilor cu alte funcțiuni decât locuințe, care sunt orientate spre locuințele de pe parcelele adiacente, situate la mai puțin de 10.00 metri, să aibă parapetul ferestrelor la minim 1.90 metri de la pardoseala încăperilor;

- pentru anexele parter cu înălțimea la streasina/cornișă de maxim 3,0 m care nu produc nici un fel de dezagregamente se admite ieșirea din banda de construibilitate și amplasarea la minim 1,0 m de limitele laterale și limita posterioară a proprietății; amplasarea anexelor pe limitele laterale/posterioare de proprietate se admite numai în cazul cuplării la calcanul anexelor adiacente clădirile publice se amplasează de regulă izolat, regula calcanului funcționează numai dacă nu contravine cerințelor exprese ale

programului clădirile vor fi retrase față de limitele laterale cu minim $\frac{1}{2}$ înălțimea la cornișă/streașină dar nu mai puțin de 4,0 m; după caz, retragerea se poate reduce la minim 4,0 m față de limita laterală cu condiția asigurării unei distanțe de $\frac{1}{2}$ din înălțimea la cornișă a clădirii celei mai înalte față de construcția de pe parcela adiacentă.

Distanțele prevăzute la alineatul precedent se majorează în cazul în care clădirea propusă sau clădirea de pe parcela adiacentă au funcțiunea de locuire sau altă funcțiune cu reglementări specifice privind însorirea²², caz în care distanțele de amplasare față construcțiile de pe parcela adiacentă vor fi egale cu înălțimea clădirii celei mai înalte iar o eventuală reducere a acestei distanțe până la $\frac{1}{2}$ din înălțimea la cornișă se justifică prin PUD cu studiu de însorire sau, după caz, prin studiu de însorire.

Prin excepție de la alineatele anterioare, una dintre retragerile față de limitele laterale se poate reduce până la 2,0 m cu condiția asigurării distanței minime necesare conform alineatelor precedente față de construcția de pe parcela adiacentă.

Retragerea minimă a construcțiilor publice față de limita posterioară este de $\frac{1}{2}$ din înălțimea la cornișă/streașină dar nu mai puțin de 5,0 m. Distanța se poate reduce la $\frac{1}{4}$ din înălțimea la cornișă dar nu mai puțin de 5,0 m cu condiția ca distanța față de construcția de pe parcela adiacentă să fie minim înălțimea construcției celei mai înalte.

ARTICOLUL 7 - AMPLASAREA CLĂDIRILOR UNELE FAȚĂ DE ALTELE PE ACEEAȘI PARCELA

În cazul în care una dintre construcții are o funcțiune care necesită iluminare naturală distanța minimă între clădiri este înălțimea la cornișă a celei mai înalte dar nu mai puțin de 4.00 metri; în cazul în care nici una dintre clădiri nu are o funcțiune cu prescripții specifice de însorire distanța între clădiri poate fi redusă la jumătate din înălțimea celei mai înalte dar nu mai puțin de 3.00 metri;

ARTICOLUL 8 - CIRCULAȚII ȘI ACCESE

- parcela este construibilă numai dacă are asigurat cel puțin un acces carosabil de minim 4.00 metri lățime, în mod direct, dintr-o circulație publică;
- numărul acceselor se stabilește pe baza normelor specifice;
- în toate cazurile se vor asigura separații funcționale ale acceselor;
- în cazul fronturilor continue la strada, se va asigura un acces carosabil în curtea posterioară printr-un pasaj dimensionat astfel încât să permită accesul autovehiculelor de stingere a incendiilor;
- în toate cazurile este obligatorie asigurarea accesului în spațiile publice a persoanelor cu dizabilități.

ARTICOLUL 9 - STAȚIONAREA AUTOVEHICULELOR

- staționarea autovehiculelor necesare funcționării diferitelor activități se admite numai în interiorul parcelei, deci în afara circulațiilor publice; pentru norme specifice pe activități vezi capitolul 2.6.1. Parcaje

²²De exemplu clădiri de învățământ

- în cazul în care nu se pot asigura în limitele parcelei locurile de parcare normate pentru vizitatori, se va demonstra (prin prezentarea formelor legale) realizarea unui parcaj în cooperare ori concesionarea locurilor necesare într-un parcaj colectiv, aceste parcaje vor fi situate în cadrul centrului de cartier sau în zona adiacentă la o distanță de maxim 250 metri;

ARTICOLUL 10 - ÎNĂLȚIMEA MAXIMA ADMISIBILĂ A CLĂDIRILOR

- înălțimea maxima admisibilă la streășină 12,00 metri;

Înălțimea construcției în zona centrală și zona mixtă M1 nu va depăși distanța medie dintre fronturile construite²³ și nici dublul retragerii față de axul străzii.

În zona de locuit înălțimea construcției nu va depăși retragerea față de axul străzii

Se admite mansardarea (max.60% din nivelul curent) sau un nivel retras în interiorul unui arc de cerc cu raza de 4,0 metri și tangenta la 45° la acesta.

- În cazul amplasării în intersecțiile străzilor care au, fiecare, minim 11,0 m, se admite un nivel suplimentar în planul fațadelor, după care poate urma încă un nivel retras în interiorul unui arc de cerc cu raza de 4,0 metri și a tangentei la acesta la 45 grade sau o mansardă;

ARTICOLUL 11 - ASPECTUL EXTERIOR AL CLĂDIRILOR

Se vor aplica prevederile generale înscrise la capitolul 2.2.5. Reguli referitoare la aspectul exterior.

ARTICOLUL 12 - CONDIȚII DE ECHIPARE EDILITARĂ

- toate clădirile vor fi racordate la rețelele tehnico-edilitare publice (apa-canal, electrice, gaze naturale);

- se va asigura în mod special captarea și evacuarea rapidă a apelor meteorice prin sistematizare verticală la rețeaua publică de canalizare sau, până la mărirea capacității rețelelor publice, la un bazin de retenție situat în incinta proprietății;

- toate noile bransamente pentru electricitate și telefonie vor fi realizate îngropat;

- este nerecomandată dispunerea antenelor TV-satelit în locuri vizibile din circulațiile publice

- se recomandă evitarea dispunerii supraterane a rețelelor edilitare (electrice, CATV, internet, telefonie, gaze, agent termic etc) și stabilirea unui program de trecere a rețelelor existente în subteran;

- pentru instituțiile și echipamentele publice se vor asigura suplimentar și surse de energie și de apă independente de rețelele publice precum și un sistem integrat de comunicații prin cabluri îngropate; pentru spitale vor fi asigurate două surse independente de energie

ARTICOLUL 13.- SPAȚII LIBERE ȘI SPAȚII PLANTATE

Se vor respecta prescripțiile generale de la capitolul 2.6.2. Spații verzi

ARTICOLUL 14.- ÎMPREJMUIRI

²³ Distanța dintre liniile regimului mediu de aliniere

Se vor aplica prescripțiile generale cuprinse în capitolul 2.6.3. Împrejmuiri cu următoarele precizări:

Serviciile publice, de regulă, nu vor fi separate prin garduri de circulația publică ci doar cu borduri, garduri vii, sau gărdulețe joase decorative.

În cazul în care funcțiunea impune măsuri de protecție se pot admite împrejuririle înalte orientate spre spațiul public, cu aplicarea prescripțiilor cuprinse în capitolul 2.6.3.2. Servicii publice și spații comerciale și respectarea înălțimii împrejuririlor adiacente.

SECȚIUNEA III: POSIBILITĂȚI MAXIME DE OCUPARE ȘI UTILIZARE A TERENULUI

ARTICOLUL 15 - PROCENT MAXIM DE OCUPARE A TERENULUI (POT)

POT maxim = 40 %.

ARTICOLUL 16 - COEFICIENT MAXIM DE UTILIZARE A TERENULUI (CUT)

CUT maxim = 1,2.

3.4. L - SUBZONA LOCUINȚELOR INDIVIDUALE ȘI COLECTIVE MICI

a) GENERALITĂȚI: CARACTERUL ZONEI

Subzona de locuinte individuale, cu regim de construire predominant discontinuu (deschis) și regim de înălțime P ÷ P+2 niveluri.

b) SECȚIUNEA I : UTILIZARE FUNCȚIONALĂ

ARTICOLUL 1 - UTILIZĂRI ADMISE

- Reparatii și extinderi la locuintele existente.
- locuințe individuale în regim de construire discontinuu sau cuplat;
- locuințe cu partiu special care includ spații pentru profesii liberale;
- echipamente publice specifice zonei rezidențiale, în condițiile de la art.2;
- pensiuni cu mai puțin de 20 locuri de cazare, în condițiile de la art.2
- parcaje la sol;
- spații verzi amenajate; plantarea se va face cu specii care contribuie la ameliorarea climatului
- spații libere pietonale;

ARTICOLUL 2 - UTILIZĂRI ADMISE CU CONDIȚIONĂRI

(1) anexe gospodărești care nu ocupă mai mult de 20% din suprafața unei incinte (gospodării):

- o Anexe ale locuințelor care nu produc dezagremente (garaj, magazie, etc.) în suprafața totală construită desfășurată de maxim 200 mp/unitate locativă ;
- o anexe gospodărești pentru creșterea animalelor de: grajd, cocină, coteț, inclusiv sisteme de colectare a dejecțiilor și sisteme gospodărești de compostare a deșeurilor, amplasate la distanță de locuințe astfel încât să nu producă dezagremente (în afara benzii de constructibilitate, la

minim 10,0 m de orice locuință, echipament public din gama IS sau drum public)

- anexe pentru depozitarea produselor agricole proprii (pătul, fânar, șură etc) amplasate conform reglementărilor de protecție la incendiu – recomandabil în afara benzii de constructibilitate

(2) panouri publicitare potrivit regulamentului local de publicitate

(3) alte utilizări care nu generează transporturi grele, nu atrag un număr mare de autoturisme concomitent (vezi punctul (7)), nu sunt poluante, nu au program prelungit peste orele 22:00 și nu utilizează terenul liber al parcelei pentru depozitare și producție:

- funcțiuni terțiare cu $S_{com} \leq 100$ mp sau $S_{cd} \leq 200$ mp
 - Comerț en detail: comerț de proximitate alimentar și nealimentar, închiriere CD/DVD, aparatură, scule, unelte, ținute speciale,
 - Servicii cu acces public: tipărire și multiplicare, centru afterschool, agenție de turism, agenție imobiliară, agenție de publicitate, servicii IT, salon de estetică și întreținere corporală (fitness, masaj, cosmetică, frizerie, coafor, baie publică, saună etc), studio foto / video, filială de bibliotecă / mediatecă, etc
 - Servicii profesionale: cabinet de medicină generală (medic de familie), cabinet de medicină de specialitate, cabinet stomatologic, cabinet de medicină veterinară, birou de avocatură, birou notarial, birou de traducere, servicii de consultanță agricolă, juridică sau economică, birou de contabilitate, atelier / birou de proiectare / expertizare / design, birou de topografie / cadastru / cartografie, atelier de artă etc
 - Servicii manufacturiere: reparații obiecte de uz casnic, depanare electrocasnice / instalații, asistență IT, manufactură fină, reparații încălțăminte, croitorie, marochinărie, tapițerie, rame și tablouri, oglinzi, tâmplărie sau alte activități manufacturiere în spații închise
 - Alimentație publică: bufet, fast-food, bistro, cofetărie, cafenea, etc
 - Sedii firme și alte clădiri de birouri
- Mică producție cu impact nesemnificativ asupra mediului
- Sere de producție amplasate în afara benzii de constructibilitate

(4) locuințe individuale înglobând spații cu destinațiile menționate mai sus

(5) pensiuni

(6) se admit echipamente publice specifice zonei rezidențiale:

- puncte de informare, sedii ale serviciilor dispersate ale primăriei, bănci, cooperative de credit etc
- gradinita, scoala generală, creșă, afterschool

- cabinete medicale individuale, cabinete stomatologice, farmacii
 - lăcașuri de cult
- (7) Următoarele utilizări sunt permise condiționat de reglementarea printr-o documentație de urbanism:
- cu reglementarea pe bază de PUZ:
 - creșe și grădinițe, afterschool cu mai mult de 20 locuri/ 2 grupe
 - pensiuni cu mai mult de 8 locuri de cazare
 - Locuințele colective mici cu maxim 4 apartamente, care includ sau nu spații comerciale la parter
 - Lăcașuri de cult
 - Școli generale
 - Mică producție cu mai mult de 5 locuri de muncă
 - Ansambluri de locuințe individuale cu mai mult de 4 unități, cu sau fără parcelare
- (8) Sunt admise lăcașuri de cult noi numai dacă sunt amplasate la mai mult de 100 m de localuri de alimentație publică ce desfac băuturi alcoolice
- (9) Amplasarea de localuri noi de alimentație publică care desfac bauturi alcoolice se va putea face numai la minim 100 m de imobile existente cu destinație lăcașuri de cult, spitale, unități de ocrotire și unități de învățământ pentru minori
- (10) Amplasarea de unități care comercializează țigări și alimente catalogate ca nerecomandate se vor amplasa la minim 100 m de unități de ocrotire și unități de învățământ pentru minori

ARTICOLUL 3 - UTILIZĂRI INTERZISE

- se interzic următoarele utilizări:

- Orice alte utilizări decât cele prevăzute la articolele 1 și 2
- orice utilizări care pot produce dezagremente datorită specificului activității (emit noxe peste nivelurile admise în zona de locuit, atrag trafic însemnat, utilizează spațiul liber al incintei pentru depozitare și producție, au un program de activități incompatibil) sau presupun o imagine arhitecturală incompatibilă cu zona ca volumetrie, materiale, finisaje etc;
- latrine;
- depozitare en gros;
- lucrări de terasament de natura sa afecteze amenajările din spațiile publice și construcțiile de pe parcelele adiacente;
- orice lucrări de terasament care pot sa provoace scurgerea apelor pe parcelele vecine sau care împiedică evacuarea și colectarea rapida a apelor meteorice

SECȚIUNEA II: CONDIȚII DE AMPLASARE ECHIPARE ȘI CONFIGURARE A CLĂDIRILOR

ARTICOLUL 4 - CARACTERISTICI ALE PARCELELOR (SUPRAFETE, FORME, DIMENSIUNI)

ARTICOLUL 5 - AMPLASAREA CLĂDIRILOR FAȚĂ DE ALINIAMENT

- amplasarea cladirilor se va face la retrasa de la aliniament potrivit caracterului strazii si in conditiile capitolului 2.3.1 Amplasarea față de aliniament
- Retragerea locuințelor va respecta retragerea caracteristică străzii sau regimul de aliniere existent în vecinătate; retragerea minima admisibila este de 3,0 m daca nu intervine regula realinierii parcelelor sau regula calcanului; retragerea maxima recomandată este de 10,0 m de la aliniament
- Pentru funcțiunile complementare admise:
 - Pentru utilizările care atrag un aflux important de vizitatori retragerea minimă va fi de 6,0 m (vezi și condiționările specifice de la IS1-4)
 - Pentru utilizările cu aflux redus de utilizatori se va respecta retragerea caracteristică străzii
- În cazul construcțiilor amplasate la drumurile clasificate (DJ, DC) se aplică prevederile art.19 alin.(4) din OUG 43/1997 cu modificarile ulterioare, dacă prin avizul administratorului drumului nu se dispune altfel

ARTICOLUL 6 - AMPLASAREA CLĂDIRILOR FAȚĂ DE LIMITELE LATERALE ȘI POSTERIOARE ALE PARCELELOR

Amplasarea cladirilor va respecta regulile generale de la capitolul 2.3.3 Amplasarea față de limitele laterale si fata de limita posterioara cu următoarele precizări:

In zona de protecție a monumentului retragerile se asigură astfel încât distanța dintre monument și clădirile adiacente să fie de minim 6,0 m.

- Banda de constructibilitate are o adancime de 20,0 m de la retragerea minima admisa
- Clădirile vor fi dispuse de regula izolat, daca nu intervine regula calcanului.
- Se interzice construirea pe limita parcelei daca aceasta constituie linie de separație funcțională, cazuri în care se admite realizarea noilor cladiri numai cu o retragere față de limitele laterale ale parcelei egală cu jumătate din înălțimea la cornișe, dar nu mai puțin de 5.00 metri;
- se interzice dispunerea clădirilor cu calcan pe una dintre limitele laterale de proprietate; fac exceptie:
 - cazurile in care in banda de constructibilitate exista, la data aprobarii prezentului regulament, constructii legal executate pe limita de proprietate - in aceste cazuri este obligatorie alipirea la calcan pentru constructii cu functiuni similare;
 - cazul in care exista un proiect de cuplare pe calcan pentru o constructie cu functiune similara
 - cazul strazilor pe care regula caracteristica este amplasarea traditionala – in acest caz se admite respectarea modului traditional de dispunere cu limitarea corespunzatoare a regimului de inaltime potrivit 2.3.3.2.3. Amplasare traditionala in parcelar; in acest caz inasa amplasarea pe hotar

se va putea face numai cu acordul vecinului deoarece se instituie o grevare in conditiile codului civil (acces pentru intretinerea calcanului)

- Retragerea față de una dintre limitele laterale va fi minim $\frac{1}{2}$ înălțimea la cornișă/streașină dar nu mai puțin de 3,0 m, dacă normele PSI sau de însorire nu impun mai mult.
- Față de cealaltă limită (de regulă punctul cardinal nefavorabil) se poate admite o retragere minimă: 1,0 m dacă fațada nu are ferestre cu vedere și 2,0 m dacă fațada are ferestre cu vedere, cu condiția ca distanța față de clădirea de pe parcela adiacentă să fie de minim înălțimea la streășină a clădirii celei mai înalte. Distanța minimă admisă față de clădirea de pe parcela adiacentă se poate reduce prin studiu de însorire până la $\frac{1}{2}$ din înălțimea la cornișă/streașină.
- Pentru alte utilizări admise se aplică prescripțiile corespunzătoare de la IS, cu verificarea condiției de însorire
- retragerea față de limita posterioară a parcelei va fi egala cu jumătate din înălțimea la cornișe măsurată în punctul cel mai înalt față de teren dar nu mai puțin de 5.0 m.

ARTICOLUL 7 - AMPLASAREA CLĂDIRILOR UNELE FAȚĂ DE ALTELE PE ACEEAȘI PARCELA

- distanta minima dintre clădirile de pe aceeași parcela va fi egala cu înălțimea la cornișe a clădirii celei mai înalte dar nu mai puțin de 3.0 m; distanta se poate reduce la jumătate, dar nu mai puțin de 3,00 m in cazul in care nici una dintre constructii nu are spre cealaltă ferestre ale camerelor locuibile sau dacă se respectă prin studiu de însorire condițiile minime de însorire potrivit OMS 119/2014.

Pentru construcții cu alte destinații distanța minimă dintre construcții se poate majora la 4,0 m pentru a satisface necesități de circulație în incintă (vezi IS1-6)

ARTICOLUL 8 - CIRCULAȚII ȘI ACCESE

- parcela va avea asigurat un acces carosabil dintr-o circulație publică în mod direct sau prin drept de trecere legal obținut prin una din proprietățile învecinate de minim 3.50 m lățime;

ARTICOLUL 9 - STAȚIONAREA AUTOVEHICULELOR

- staționarea autovehiculelor se admite numai în interiorul parcelei, sau în parcaje publice sau de uz public, deci în afara circulațiilor publice
- pentru numărul minim obligatoriu de locuri de parcare vezi capitolul 2.6.1. Parcaje

ARTICOLUL 10 - ÎNĂLȚIMEA MAXIMA ADMISIBILĂ A CLĂDIRILOR

- înălțime maxima admisibila la cornișe 10,00 metri (P+2); se admite un nivel mansardat înscris in volumul acoperisului in suprafata maxima de 60% din aria construita
- Înălțimea maximă admisă la streășină/cornișă pe o stradă din zona de locuit nu va depăși retragerea față de axul străzii.

ARTICOLUL 11 - ASPECTUL EXTERIOR AL CLĂDIRILOR

Se vor aplica prevederile generale înscrise la capitolul 2.2.5. Reguli referitoare la aspectul exterior

- clădirile noi se vor integra în caracterul general al zonei și se vor armoniza cu clădirile învecinate;
- toate clădirile vor fi prevăzute cu acoperiș din materiale durabile;
- se interzice folosirea asbocimentului și a tablei strălucitoare de aluminiu pentru acoperirea clădirilor.
- se interzice realizarea unor mansarde false
- garajele și anexele vizibile din circulațiile publice se vor armoniza ca finisaje și arhitectura cu clădirea principală

ARTICOLUL 12 - CONDIȚII DE ECHIPARE EDILITARĂ

- toate clădirile vor fi racordate la rețelele tehnico-edilitare;
- se va asigura în mod special evacuarea rapidă și evacuarea apelor meteorice prin sistematizare verticală spre canalizarea pluvială;
- se admit în mod provizoriu soluții locale, cu asigurarea posibilității de racordare la viitoare rețele de apă și canalizare și cu condiția respectării normelor de protecție sanitară și obținerii avizului agenției de protecție a mediului.

ARTICOLUL 13.- SPAȚII LIBERE ȘI SPAȚII PLANTATE

Se vor respecta prescripțiile generale de la capitolul 2.6.2. Spații verzi spațiile verzi și cele amenajate vor reprezenta minim 30% din suprafața parcelelor

ARTICOLUL 14.- ÎMPREJMUIRI

Se vor aplica prescripțiile generale cuprinse în capitolul 2.6.3. Împrejmuiri și cele specifice de la punctul 2.6.3.1. Zona de locuit

SECȚIUNEA III: POSIBILITĂȚI MAXIME DE OCUPARE ȘI UTILIZARE A TERENULUI

ARTICOLUL 15 - PROCENT MAXIM DE OCUPARE A TERENULUI (POT)

- POT maxim = 35 %

ARTICOLUL 16 - COEFICIENT MAXIM DE UTILIZARE A TERENULUI (CUT)

- CUT maxim pentru înălțimi P+2= 1,05 mp ADC /mp teren

3.5. V - ZONA VERDE, DE SPORT ȘI AGREMENT

a) GENERALITĂȚI: CARACTERUL ZONEI

Zona cuprinde spații verzi publice cu acces nelimitat de interes local, spații pentru sport și agrement, spații plantate de protecție,

Zona este compusă din următoarele subzone:

- **V 1** –spații verzi cu folosință publică
- **V 2**– spații verzi de protecție(plantatii de aliniament, terenuri plantate pentru protecția infrastructurii, etc)

3.5.1. V 1 –SPAȚII VERZI CU FOLOSINȚA PUBLICĂ

GENERALITĂȚI: CARACTERUL ZONEI

Spatii verzi de folosinta publica: parcuri, gradini publice, scuaruri, locuri de joaca pentru copii, terenuri de sport

SECȚIUNEA I : UTILIZARE FUNCȚIONALĂ

ARTICOLUL 1 - UTILIZĂRI ADMISE

- spații plantate amenajate;
- parcuri, scuaruri;
- locuri de joacă pentru copii;
- terenuri de sport;
- circulații pietonale din care unele ocazional carosabile pentru întreținerea spațiilor plantate și accesul la activitățile permise;
- drumuri de halaj din care se asigură - prin dimensionare corespunzătoare - accesul direct din drumuri publice la apă, pentru aprovizionarea cu apă a mașinilor de pompieri de tonaj ridicat;
- mobilier urban, amenajări pentru sport, joc și odihnă;
- adăposturi, grupuri sanitare, spații pentru administrare și întreținere;

ARTICOLUL 2 - UTILIZĂRI ADMISE CU CONDIȚIONĂRI

- se admit construcții pentru expoziții, activități culturale (spații pentru spectacole și biblioteci în aer liber, pavilioane cu utilizare flexibilă sau cu diferite tematici), activități sportive, alimentație publică și comerț, limitate la arealele deja existente conform proiectului inițial și care funcționează în acest scop;
- se admit clădiri noi pentru cultură, sport, recreere și anexe, cu condiția ca suprafața acestora însumată la suprafața construită existentă și menținută, la cea a circulațiilor de toate categoriile și a platformelor mineralizate, să nu depășească gradul de mineralizare maxim permis (vezi art.15);
- clădirile și amenajările pentru diferite activități din parcurile și grădinile publice se admit cu condiția de a nu avea separări fizice care să impună interdicția liberei circulații;
- Parcaje numai in exteriorul spatiului verde de folosinta publica, adiacent acestuia in vecinatatea acceselor

ARTICOLUL 3 - UTILIZĂRI INTERZISE

- se interzic orice schimbări ale funcțiilor spațiilor verzi publice;
- se interzice conversia grupurilor sanitare în spații comerciale;
- se interzice ocuparea malurilor între drumul de halaj și oglinda de apă ca și poziționarea pe platforme flotante sau pe piloți în interiorul oglinzii de apă a unor funcțiuni în absența unui P.U.Z. de ansamblu al amenajării peisagistice a malurilor;

- se interzice localizarea tonetelor și tarabelor prin decuparea abuzivă a spațiilor plantate adiacente trotuarelor, atât în interior, cât și pe conturul exterior al spațiilor verzi;
- se interzice taierea arborilor fără autorizația autorității locale abilitate;

c) SECȚIUNEA II CONDIȚII DE AMPLASARE, ECHIPARE ȘI CONFIGURARE A CLĂDIRILOR

ARTICOLUL 4 - CARACTERISTICI ALE PARCELELOR (suprafețe, forme, dimensiuni)

- conform studiilor de specialitate avizate conform legii;

ARTICOLUL 5 - AMPLASAREA CLĂDIRILOR FAȚĂ DE ALINIAMENT

- conform studiilor de specialitate avizate conform legii;

ARTICOLUL 6 - AMPLASAREA CLĂDIRILOR FAȚĂ DE LIMITELE LATERALE ȘI POSTERIOARE ALE PARCELELOR

- conform studiilor de specialitate avizate conform legii;

ARTICOLUL 7 - AMPLASAREA CLĂDIRILOR UNELE FAȚĂ DE ALTELE PE ACEEAȘI PARCELĂ

- conform studiilor de specialitate avizate conform legii;

ARTICOLUL 8 - CIRCULAȚII ȘI ACCESE

- se va asigura accesul direct dintr-o circulație publică;
- se va asigura accesul din circulațiile publice ale aleilor ocazional carosabile (pentru întreținere, aprovizionare, drum de halaj) care vor fi tratate ca alei principale;

ARTICOLUL 9 - STAȚIONAREA AUTOVEHICULELOR

- parcajele se vor dimensiona și dispune în afara spațiului verde și în afara circulațiilor publice conform normelor specifice și proiectelor de specialitate legal aprobate;
- pentru numărul minim obligatoriu de locuri de parcare vezi capitolul 2.6.1. Parcaje;

ARTICOLUL 10 - ÎNĂLȚIMEA MAXIMĂ ADMISIBILĂ A CLĂDIRILOR

- cu excepția instalațiilor, înălțimea maximă a clădirilor nu va depăși P + 1 niveluri;

ARTICOLUL 11 - ASPECTUL EXTERIOR AL CLĂDIRILOR

- se recomandă adecvarea arhitecturii clădirilor la caracterul spațiului plantat;
- Se vor aplica prevederile generale înscrise la capitolul 2.2.5. Reguli referitoare la aspectul exterior

ARTICOLUL 12 - CONDIȚII DE ECHIPARE EDILITARĂ

- clădirile vor fi racordate la rețelele tehnico-edilitare publice;
- noile branșamente vor fi realizate îngropat;

ARTICOLUL 13 - SPAȚII LIBERE ȘI SPAȚII PLANTATE

- se recomandă, din considerente ecologice și de economisire a cheltuielilor de întreținere de la buget, utilizarea speciilor locale adaptate condițiilor climatice și favorabile faunei antropofile specifice, cu excepția segmentelor decorative cu caracter special;

ARTICOLUL 14 - ÎMPREJMUIRI

- împrejuririle vor fi transparente cu înălțimi de maxim 1.50 mpși vor include, după caz un soclu opac de maxim 0,30 m sau o bordura în lungul cărora, pe o distanță de minim 0,50 metri terenul va fi coborât cu minim 0,10 metri sub nivelul părții superioare a bordurii pentru a împiedica scurgerea pământului pe trotuare;

d) SECȚIUNEA III: POSIBILITĂȚI MAXIME DE OCUPARE ȘI UTILIZARE A TERENULUI

ARTICOLUL 15 - PROCENT MAXIM DE OCUPARE A TERENULUI (POT)

- se ia în considerare Gradul de Ocupare a Terenurilor cuprinzând construcții, platforme, circulații carosabile și pietonale și va fi maxim 10%

ARTICOLUL 16 - COEFICIENT MAXIM DE UTILIZARE A TERENULUI (CUT)

- CUT maxim 0,15 mp ADC/ mp. Teren

3.5.2. V 2 - SPAȚII VERZI DE PROTECȚIE

GENERALITĂȚI: CARACTERUL ZONEI

Include diverse spatii verzi de dimensiuni mici: aliniamente stradale, fasii plantate de protecție, scuaruri și ronduri de circulație

SECȚIUNEA I : UTILIZARE FUNCȚIONALĂ

ARTICOLUL 1 - UTILIZĂRI ADMISE

- spații verzi amenajate;
- alei;

ARTICOLUL 2 - UTILIZĂRI ADMISE CU CONDIȚIONĂRI

- Amplasarea de mobilier urban este permisă numai în zone în care nu este expres interzis de normele de protecție;
- Amenajarea de spații de joacă pentru copii este permisă numai în baza unor proiecte de specialitate, în zone în care o astfel de utilizare nu implică riscuri de coexistență

ARTICOLUL 3 - UTILIZĂRI INTERZISE

- se interzice localizarea tonetelor și tarabelor prin decuparea abuzivă a spațiilor plantate adiacente trotuarelor, atât în interior, cât și pe conturul exterior al spațiilor verzi;
- nu se admit nici un fel de intervenții care depreciază caracterul zonei;

c) SECȚIUNEA II. CONDIȚII DE AMPLASARE, ECHIPARE ȘI CONFIGURARE A CLĂDIRILOR

ARTICOLUL 4 - CARACTERISTICI ALE PARCELELOR (suprafețe, forme, dimensiuni)

- conform studiilor de specialitate avizate conform legii;

ARTICOLUL 5 - AMPLASAREA CLĂDIRILOR FAȚĂ DE ALINIAMENT

- conform studiilor de specialitate avizate conform legii;

ARTICOLUL 6 - AMPLASAREA CLĂDIRILOR FAȚĂ DE LIMITELE LATERALE ȘI POSTERIOARE ALE PARCELELOR

- conform studiilor de specialitate avizate conform legii;

ARTICOLUL 7 - AMPLASAREA CLĂDIRILOR UNELE FAȚĂ DE ALTELE PE ACEEAȘI PARCELĂ

- conform studiilor de specialitate avizate conform legii;

ARTICOLUL 8 - CIRCULAȚII ȘI ACCESE

- conform studiilor de specialitate conform legii;

ARTICOLUL 9 - STAȚIONAREA AUTOVEHICULELOR

- se admit parcaje amenajate prin decuparea aliniamentelor stradale numai cu protejarea arborilor și a unui spațiu verde adiacent de cel puțin 1,0 mp, în baza proiectelor de specialitate legal aprobate numai în zonele în care nu există altă soluție de asigurare a necesarului de locuri de parcare pentru construcții existente legal edificate; soluția nu este permisă ca soluție de realizare a parcarilor pentru construcții noi, autorizate după aprobarea prezentului regulament;

ARTICOLUL 10 - ÎNĂLȚIMEA MAXIMĂ ADMISIBILĂ A CLĂDIRILOR

- fără obiect;

ARTICOLUL 11 - ASPECTUL EXTERIOR AL CLĂDIRILOR

- fără obiect;

ARTICOLUL 12 - CONDIȚII DE ECHIPARE EDILITARĂ

- conform studiilor de specialitate avizate conform legii;

ARTICOLUL 13 - SPAȚII LIBERE ȘI SPAȚII PLANTATE

- se vor asigura plantații mixte, tip perdele de protecție, acolo unde normele o permit; în zona rețelelor aeriene se vor utiliza plantații cu talie joasă (gazon, plante ierboase, tufe, arbuști); în zona rețelelor subterane nu se vor utiliza plante cu rădăcini adânci, puternic ramificate;
- se recomandă, din considerente ecologice și de economisire a cheltuielilor de întreținere de la buget, utilizarea speciilor locale adaptate condițiilor climatice și a celor care reduc nivelul noxelor;
- toate parcajele vor fi obligatoriu plantate cu cel puțin un arbore la 4 locuri de parcare și vor fi înconjurate de un gard viu de 1,20 m înălțime;

ARTICOLUL 14 - ÎMPREJMUIRI

- scuarurile și fâșiile plantate nu vor fi îngrădite dar vor fi separate de trotuare fie prin parapet de 0.60 m înălțime, fie prin borduri în lungul cărora, pe o distanță de minim 0,50 metri terenul va fi coborât cu minim 0,10 metri sub nivelul părții superioare a bordurii pentru a împiedica scurgerea pământului pe trotuare.

SECȚIUNEA III: POSIBILITĂȚI MAXIME DE OCUPARE ȘI UTILIZARE A TERENULUI ARTICOLUL 15 - PROCENT MAXIM DE OCUPARE A TERENULUI (POT)

- fără obiect

ARTICOLUL 16 - COEFICIENT MAXIM DE UTILIZARE A TERENULUI (CUT)

- fără obiect

3.6 CC - ZONA CĂILOR DE COMUNICAȚII

CC1 - ZONA CĂILOR DE COMUNICAȚIE RUTIERE

a) GENERALITĂȚI

Include ansamblul rețelei de transport rutier precum și incintele cuprinzând activități legate de transportul rutier și sistemele de parcare/garare a autovehiculelor

Străzile din cadrul comunei se clasifică în raport cu intensitatea traficului și cu funcțiile pe care le îndeplinesc²⁴, astfel:

- drumuri de categoria a I - colectoare, care preiau fluxurile de trafic din zonele funcționale și le dirijează spre drumurile clasificate (DN,DJ, DC);
- străzi de categoria a II-a - de folosință locală, care asigură accesul la locuințe și pentru servicii curente sau ocazionale, în zonele cu trafic foarte redus.

Drumurile nationale, județene și comunale își păstrează categoria funcțională din care fac parte, fiind considerate continue în traversarea localităților, servind totodată și ca străzi.

Zonele de siguranță sunt suprafețe de teren situate de o parte și de cealaltă a amprizei drumului, destinate exclusiv semnalizării rutiere, plantației rutiere sau altor scopuri legate de întreținerea și exploatarea drumului, siguranței circulației ori protecției proprietăților situate în vecinătatea drumului. Din zonele de siguranță fac parte și suprafețele de teren destinate asigurării vizibilității în curbe și intersecții, precum și suprafețele ocupate de lucrări de consolidare a terenului drumului și altele asemenea.

Zonele de protecție sunt suprafețele de teren situate de o parte și de alta a zonelor de siguranță, necesare protecției și dezvoltării viitoare a drumului.

Zonele de siguranță și de protecție²⁵ în intravilan se stabilesc prin studii de circulație și prin documentațiile de urbanism și amenajarea teritoriului, cu avizul administratorului drumului²⁶.

²⁴ Conform Ordonanței Guvernului nr. 43/1997 privind regimul drumurilor, Secț. a II-a, art. 9.

3.5.2 CC2 - ZONA TRANSPORTURILOR FERROVIARE

SECȚIUNEA I : UTILIZARE FUNCȚIONALĂ

ARTICOLUL 1 - UTILIZĂRI ADMISE

- căi de comunicație rutieră: străzi;
- lucrări de artă aferente căilor de comunicație rutieră;
- căi de circulație pietonală, refugii și treceri de pietoni;
- piste de bicicliști
- parcuri
- activități legate de transporturi la distanță pe căi rutiere pentru călători și mărfuri:
 - autogări și alte construcții și amenajări pentru gararea și întreținerea mijloacelor de transport rutiere cu tonaj și gabarit admis pe străzile din comuna, pentru transportul de călători și mărfuri, precum și serviciile anexe aferente;
 - construcții și amenajări pentru gararea și întreținerea mijloacelor de transport greu rutier și pentru transferul mărfurilor transportate în mijloace de transport cu tonaj și gabarit care nu sunt admise în localitate, instalații tehnice de transfer, precum și serviciile anexe aferente, parcaje, garaje;
- construcții și amenajări pentru depozitarea, reambalarea și expedierea produselor transportate, spații și construcții de expunere și comercializare a produselor pentru comerțul en-gros și pentru comerțul en-detail numai cu mărfuri care nu pot fi transportate la domiciliu cu automobilul personal (elemente de construcție și finisaj, mobilier, ambarcațiuni și diverse alte produse pentru întreținerea grădinilor, camping etc.);
- servicii pentru transportatorii în tranzit: birouri, telecomunicații, moteluri, restaurante, destindere;
- spații verzi amenajate – în general ca plantații de aliniament;
- parcaje pentru salariați și pentru călători;
- rețele tehnico-edilitare subterane

ARTICOLUL 2 - UTILIZĂRI ADMISE CU CONDIȚIONĂRI

- lucrările, construcțiile, amenajările amplasate în zonele de protecție ale drumurilor publice trebuie:
 - să nu prezinte riscuri în realizare sau exploatare și surse de poluare (sisteme de transport gaze, țiței, produse petroliere, energie electrică și alte lucrări de același gen);

²⁵ *Limitele zonelor de protecție și siguranță sunt prevăzute în capitolul IV al prezentului RLU – Restricții temporare și definitive.*

²⁶ *Conform Ordonanței Guvernului nr. 43/1997 privind regimul drumurilor, Secț. I, art. 19, alin. (3)*

- să nu afecteze desfășurarea optimă a circulației (capacitate, fluentă, siguranță);
- realizarea sau amplasarea în zona drumului public a panourilor publicitare, a oricăror construcții, accesuri, amenajări sau instalații, în orice scop, fără a periclita siguranța circulației, este permisă pe baza autorizației de construire și doar în condițiile existenței acordului prealabil și a autorizației de amplasare și/sau de acces în zona drumului public emise de administratorul drumului respectiv²⁷;
- depozitele și anexele vor respecta măsurile și normele admisibile de poluare și de asigurare împotriva riscurilor de incendiu și explozie.
- amplasarea stațiilor pentru oprirea vehiculelor care efectuează transport de persoane prin servicii regulate se stabilește de către autoritățile administrației publice locale cu avizul administratorului drumului și al poliției rutiere²⁸;
- semnalizarea stațiilor pentru oprirea vehiculelor care efectuează transport de persoane în intravilan prin servicii regulate și amenajarea acestora se asigură de către consiliile locale²⁹;
- modificarea elementelor geometrice ale traseului, crearea de noi accesuri sau orice alte intervenții asupra drumului public se fac cu acordul administratorului drumului³⁰.
- Se admit reparații/modernizări ale rețelelor edilitare supraterane numai în măsura în care nu afectează calendarul de mutare a acestor rețele în subteran

ARTICOLUL 3 - UTILIZĂRI INTERZISE

- se interzice amplasarea construcțiilor și panourilor publicitare, precum și amenajarea parcarilor în curbe și în intersecții pe suprafețele de teren destinate asigurării vizibilității;
- în localitate se interzice amplasarea panourilor publicitare la o distanță mai mică de 150 m, calculată de la intrarea, respectiv ieșirea din intersecție³¹;

²⁷ Conform Ordonanței Guvernului nr. 43/1997 privind regimul drumurilor, Secț. a V-a, art. 46.

²⁸ Conform Ordonanței Guvernului nr. 43/1997 privind regimul drumurilor, Secț. a III-a, art. 35, alin. (2)

²⁹ Conform Ordonanței Guvernului nr. 43/1997 privind regimul drumurilor, Secț. a III-a, art. 35, alin. (3)

³⁰ Conform Ordonanței Guvernului nr. 43/1997 privind regimul drumurilor, Secț. a V-a, art. 51.

³¹ Conform Ordonanței Guvernului nr. 43/1997 privind regimul drumurilor, Secț. a III-a, art. 27, alin. (5), lit. a.

- se interzice obturarea vizibilității indicatoarelor rutiere prin amplasarea construcțiilor, instalațiilor, panourilor publicitare, plantațiilor rutiere și a oricăror alte obstacole³²;
- pe drumurile publice sunt interzise:
 - competițiile sportive, fără avizul prealabil al administratorului drumului și al Poliției rutiere;
 - comerțul ambulant³³.
- se interzic orice utilizări care afectează buna funcționare și diminuează posibilitățile ulterioare de modernizare sau extindere a drumurilor la prospectele prevăzute în prezentul PUG;
- zona destinată circulației rutiere se constituie ca zona non-edificandi în care sunt interzise orice lucrări în afara celor de amenajare a drumului, trotuarelor, spațiilor verzi, rețelelor edilitare;, pe terenurile rezervate pentru:
 - modernizarea unor străzi sau realizarea străzilor propuse, lărgirea arterei de centură și completarea traseului acesteia
 - modernizarea intersecțiilor;
 - realizarea spațiilor de parcare.
- indiferent de statutul juridic actual al lor, se interzic orice construcții sau amenajări cu caracter definitiv – altele decât cele pentru care au fost destinate terenurile cu excepția lucrărilor de rețele tehnico-edilitare care conformează proiectul sau/și de siguranța circulației. Execuția de lucrări cu caracter provizoriu poate fi permisă, numai pentru menținerea funcționalității actuale și cu menționarea în autorizație a duratei de existență a construcțiilor și amenajărilor, durată care nu poate depăși termenul planificat de autoritatea locală pentru începerea lucrărilor de modernizare.

c) SECȚIUNEA II CONDIȚII DE AMPLASARE, ECHIPARE ȘI CONFIGURARE A CLĂDIRILOR

ARTICOLUL 4 - CARACTERISTICI ALE PARCELELOR (Suprafețe, Forme, Dimensiuni)

- conform studiilor de specialitate;

ARTICOLUL 5 - AMPLASAREA CLĂDIRILOR FAȚĂ DE ALINIAMENT

- conform reglementărilor din UTR adiacent;
- clădirile noi sau reconstruite pentru birouri se vor dispune pe aliniament în cazul în care pe strada respectivă majoritatea clădirilor mai noi se află în

³² Conform Ordonanței Guvernului nr. 43/1997 privind regimul drumurilor, Secț. a III-a, art. 27, alin. (6).

³³ Conform Ordonanței 7/2010, Art. 43, litera G. din capitolul II, secțiunea 6 completat de Art. I, punctul 22.

această situație, sau se vor retrage la o distanță de minim 6,00 metri în cazul în care fronturile dominante noi sunt retrase de la stradă;

- în cazul incintelor tehnice se impun retrageri ale clădirilor de la aliniament la o distanță de minim 10,00 metri pe străzile de categoria I și II și de minim 8,00 metri pe străzile de categoria III.

ARTICOLUL 6 - AMPLASAREA CLĂDIRILOR FAȚĂ DE LIMITELE LATERALE ȘI POSTERIOARE ALE PARCELELOR

- distanța față de limitele parcelei va fi de minim jumătate din înălțimea clădirii, dar nu mai puțin de 6,0 metri;

conform studiilor de specialitate.

ARTICOLUL 7 - AMPLASAREA CLĂDIRILOR UNELE FAȚĂ DE ALTELE PE ACEEAȘI PARCELĂ

- pentru clădiri de birouri sau pentru incinte pentru care nu sunt norme specifice, distanța minimă dintre clădiri va fi egală cu jumătate din înălțimea la cornișă a clădirii celei mai înalte, dar nu mai puțin de 6,00 metri; distanța de mai sus dintre clădiri se poate reduce la jumătate dacă pe fațadele opuse nu sunt accese în clădire și nu sunt ferestre care luminează încăperi în care se desfășoară activități permanente;
- conform studiilor de specialitate.

ARTICOLUL 8 - CIRCULAȚII ȘI ACCESE

- consiliile locale vor asigura, în intravilan, condițiile de deplasare a pietonilor și cicliștilor, prin amenajări de trotuare și piste;
- se va asigura accesul în incinte numai direct dintr-o circulație publică;

ARTICOLUL 9 - STAȚIONAREA AUTOVEHICULELOR

- în cazul străzilor cu transport în comun și a arterelor de penetrare în comuna, staționarea autovehiculelor pentru admiterea în incintă se va asigura în afara spațiului circulației publice;
- în spațiul de retragere de la aliniament se poate rezerva maxim 40% din teren pentru parcaje ale salariaților și clienților
- pentru numărul minim obligatoriu de locuri de parcare vezi capitolul 2.6.1. Parcaje;

ARTICOLUL 10 - ÎNĂLȚIMEA MAXIMĂ ADMISIBILĂ A CLĂDIRILOR

- înălțimea clădirilor în planul fațadei nu va depăși distanța dintre aliniamente și nici înălțimea maximă admisă în unitățile de referință adiacente, cu excepția instalațiilor tehnice.

ARTICOLUL 11 - ASPECTUL EXTERIOR AL CLĂDIRILOR

- volumele construite vor fi simple și se vor armoniza cu caracterul zonei și cu vecinătățile imediate;

- fațadele posterioare și laterale vor fi tratate arhitectural la același nivel cu fațada principală;
- tratarea acoperirii clădirilor va ține seama de faptul că acestea pot fi percepute din clădirile înconjurătoare mai înalte;
- deținătorii de construcții, amenajări, accesuri, instalații sau orice alte obiective amplasate în zona drumului public sunt obligați să execute revizia periodică și repararea acestora, pentru a asigura estetica, protejarea drumului și siguranța circulației³⁴.

ARTICOLUL 12 - CONDIȚII DE ECHIPARE EDILITARĂ

- pe sectoarele de străzi fără canalizare se va asigura scurgerea apelor prin șanțuri sau rigole amenajate;
- lucrările edilitare subterane se amplasează în afara amprizei, în afara zonei de siguranță a drumului public sau în galerii vizitabile. Construcția, repararea și întreținerea acestor lucrări în zona drumului public se fac cu aprobarea administratorului drumului și cu respectarea legislației în vigoare³⁵
- toate clădirile vor fi racordate la rețelele publice de apă și canalizare și se va asigura preepurarea apelor uzate, inclusiv a apelor meteorice care provin din parcaje, circulații și platforme exterioare.

ARTICOLUL 13 - SPAȚII LIBERE ȘI SPAȚII PLANTATE

- conform studiilor de specialitate;
- în limitele standardelor tehnice de siguranță a circulației, utilizarea spațiilor libere și amenajarea peisagistică a plantațiilor se subordonează exigențelor de calitate a imaginii comunei;
- orice parte a terenului incintei vizibilă dintr-o circulație publică, va fi astfel amenajată încât să nu altereze aspectul general al localității
- suprafețele libere neocupate cu circulații, parcaje și platforme funcționale vor fi plantate cu un arbore la fiecare 100 mp și tratate peisagistic;

ARTICOLUL 14 - ÎMPREJMUIRI

- se aplica prescripțiile generale de la capitolul 2.6.3. Împrejmuiri;

d) SECȚIUNEA III: POSIBILITĂȚI MAXIME DE OCUPARE ȘI UTILIZARE A TERENULUI

ARTICOLUL 15 - PROCENT MAXIM DE OCUPARE A TERENULUI (POT)

conform studiilor de specialitate dar nu mai mult de 50%

ARTICOLUL 16 - COEFICIENT MAXIM DE UTILIZARE A TERENULUI (CUT)

- conform studiilor de specialitate dar nu mai mult de 7,5 CUT volumetric.

³⁴Conform Ordonanței Guvernului nr. 43/1997 privind regimul drumurilor, Secț. a V-a, art. 50.

³⁵Conform Ordonanței Guvernului nr. 43/1997 privind regimul drumurilor, Secț. a V-a, art. 48.

CC2 - ZONA TRANSPORTURILOR FERROVIARE

SECȚIUNEA I : UTILIZARE FUNCȚIONALĂ

ARTICOLUL 1 - UTILIZĂRI ADMISE

- stații de călători, de mărfuri și de triaj cu instalații, construcții, depozite și amenajări necesare funcționării serviciilor feroviare;
- servicii publice și de interes general compatibile cu funcționarea serviciilor feroviare;
- amenajări, lucrări de terasamente și infrastructură, spații necesare funcțional și pentru asigurarea securității transportului feroviar;
- lucrări de protecție împotriva poluării (ziduri antifonice etc.)
- Spații verzi amenajate pe suprafețele libere rezultate din modul de organizare a incintelor, necesare îmbunătățirii calității mediului și aspectului peisagistic;
- parcaje pentru salariați și pentru călători

ARTICOLUL 2 - UTILIZĂRI ADMISE CU CONDIȚIONĂRI

- construcțiile și amenajările amplasate în zona de protecție a infrastructurii feroviare se vor autoriza numai cu avizul CFR și a Ministerului Transporturilor, conform reglementarilor legale;
- zona de protecție a infrastructurii feroviare cuprinde terenurile limitrofe, indiferent de proprietar, cu lățimea de 100 m măsurată de la limita zonei cadastrale CFR, situată de o parte și de alta a căii ferate, precum și terenurile destinate sau care servesc sub orice formă funcționării acesteia;
- depozitele și anexele C.F. vor respecta măsurile și normele admisibile de poluare și de asigurare împotriva riscurilor de incendiu și explozie;
- în zonele de infrastructura feroviara propuse în strategia autoritatilor locale spre relocare sunt permise numai lucrarile necesare pentru siguranta circulatiei

ARTICOLUL 3 - UTILIZĂRI INTERZISE

- în zonele de siguranță și protecție aferente infrastructurii feroviare publice (20 m din axul CF) este interzisă (conform OUG nr. 12/1998) autorizarea următoarelor lucrări:
 - construcții, fie și cu caracter temporar;
 - depozitarea de materiale sau înființarea de plantații care împiedică vizibilitatea liniei sau a semnalelor feroviare;
 - orice lucrări care, prin natura lor, ar putea provoca alunecări de teren, surpări sau afectarea stabilității solului (inclusiv prin tăierea copacilor sau arbuștilor ori extragerea de materiale de construcții) sau modificarea echilibrului freatic;
 - depozitarea necorespunzătoare de materiale, substanțe sau deșeuri care contravin normelor de protecție a mediului sau care ar putea provoca degradarea infrastructurii feroviare.

SECȚIUNEA II CONDIȚII DE AMPLASARE, ECHIPARE ȘI CONFIGURARE A CLĂDIRILOR

ARTICOLUL 4 - CARACTERISTICI ALE PARCELELOR (SUPRAFEȚE, FORME, DIMENSIUNI)

- conform studiilor de specialitate -

ARTICOLUL 5 - AMPLASAREA CLĂDIRILOR FAȚĂ DE ALINIAMENT

- conform studiilor de specialitate -

ARTICOLUL 6 - AMPLASAREA CLĂDIRILOR FAȚĂ DE LIMITELE LATERALE ȘI POSTERIOARE ALE PARCELELOR

- conform studiilor de specialitate -

ARTICOLUL 7 - AMPLASAREA CLĂDIRILOR UNELE FAȚĂ DE ALTELE PE ACEEAȘI PARCELA

- conform studiilor de specialitate -

ARTICOLUL 8 - CIRCULAȚII ȘI ACCESE

- se va asigura accesul în incinte numai direct dintr-o circulație publică

ARTICOLUL 9 - STAȚIONAREA AUTOVEHICULELOR

- staționarea pentru admiterea în incinta se va asigura în afara spațiului circulației publice;

ARTICOLUL 10 - ÎNĂLȚIMEA MAXIMA ADMISIBILĂ A CLĂDIRILOR

- înălțimea clădirilor în planul fațadei nu va depăși distanța dintre aliniamente și nici înălțimea maximă admisă în unitățile de referință adiacente, cu excepția instalațiilor tehnice

- Înălțimea maximă admisă (cu excepția instalațiilor tehnice): 20 m

ARTICOLUL 11 - ASPECTUL EXTERIOR AL CLĂDIRILOR

- volumele construite vor fi simple și se vor armoniza cu caracterul zonei și cu vecinătățile imediate;

- fațadele posterioare și laterale vor fi tratate arhitectural la același nivel cu fațada principală;

- tratarea acoperirii clădirilor va ține seama de faptul ca acestea pot fi percepute din clădirile înconjurătoare mai înalte

ARTICOLUL 12 - CONDIȚII DE ECHIPARE EDILITARĂ

- toate clădirile vor fi racordate la rețelele publice de apă și canalizare și se va asigura preepurarea apelor uzate, inclusiv a apelor meteorice care provin din parcaje, circulații și platforme exterioare.

ARTICOLUL 13 - SPAȚII LIBERE ȘI SPAȚII PLANTATE

- conform studiilor de specialitate

- în limitele standardelor tehnice de siguranță a circulației, utilizarea spațiilor libere și amenajarea peisagistică a plantațiilor se subordonează exigențelor de calitate a imaginii comunei

- orice parte a terenului incintei vizibilă dintr-o circulație publică, va fi astfel amenajată încât să nu altereze aspectul general al localității

- suprafețele libere neocupate cu circulații, parcaje și platforme funcționale vor fi plantate cu un arbore la fiecare 200 mp și tratate peisagistic;

ARTICOLUL 14 - ÎMPREJMUIRI

- împrejuririle spre strada vor fi transparente, cu înălțimi de maxim 1.50 metri și vor fi dublate cu gard viu; împrejuririle laterale și posterioare vor fi de regula opace și vor avea maxim 2,0 m înălțime; în cazul necesității unei protecții suplimentare se recomandă dublarea spre interior, la cca 4,0 m cu un al doilea gard transparent de 2.50 m înălțime, între cele două garduri fiind plantați des arbori și arbuști;

- porțile de intrare pentru autovehicule vor fi retrase de la aliniament pentru a permite staționarea vehiculelor înainte de admiterea lor în incintă, pentru a nu incomoda circulația pe drumurile publice;

SECȚIUNEA III: POSIBILITĂȚI MAXIME DE OCUPARE ȘI UTILIZARE A TERENULUI

ARTICOLUL 15 - PROCENT MAXIM DE OCUPARE A TERENULUI (POT)

- conform studiilor de specialitate dar nu mai mult de 50%

ARTICOLUL 16 - COEFICIENT MAXIM DE UTILIZARE A TERENULUI (CUT)

- conform studiilor de specialitate dar nu mai mult de 7,5 mc/mp

3.7 S - ZONA CU DESTINAȚIE SPECIALĂ

a) GENERALITĂȚI: CARACTERUL ZONEI

Zona cu destinație specială cu caracter urban este formată din:

- sedii MAI, MAPN, SRI
- unități militare;
- poliție locală;
- unități ale jandarmeriei;
- unități aparținând serviciilor speciale;
- penitenciare;
- unități de protecție civilă și de pază contra incendiilor;

b) SECȚIUNEA I : UTILIZARE FUNCȚIONALĂ

ARTICOLUL 1 - UTILIZĂRI ADMISE

- fără precizări – conform reglementării specifice.

ARTICOLUL 2 - UTILIZĂRI ADMISE CU CONDIȚIONĂRI

- Se va ține cont de Ordinul 2012 din 7 mai 1996 privind aprobarea condițiilor de autorizare a construcțiilor cu caracter militar.
- Autorizarea oricăror lucrări ce urmează a fi executate în vecinătatea obiectivelor speciale vor fi avizate de M.Ap.N. (prin Satul Major General), de

M.A.I. și S.R.I., conform H.G.R. nr. 62/1996³⁶ și Ordinului nr. 34/N/M.30/3.422/4.221 din 1995³⁷.

ARTICOLUL 3 - UTILIZĂRI INTERZISE

- fără precizări – conform reglementării specifice, cu asigurarea protecției vecinătăților;
- în zonele propuse pentru schimbarea funcțiunii nu sunt admise decât lucrări pentru menținerea funcționalității.

b) SECȚIUNEA II CONDIȚII DE AMPLASARE, ECHIPARE și CONFIGURARE A CLĂDIRILOR

ARTICOLUL 4 - CARACTERISTICI ALE PARCELELOR (Suprafețe, Forme, Dimensiuni)

- fără precizări – conform reglementării specifice;

ARTICOLUL 5 - AMPLASAREA CLĂDIRILOR FAȚĂ DE ALINIAMENT

- fără precizări – conform reglementării specifice.

ARTICOLUL 6 - AMPLASAREA CLĂDIRILOR FAȚĂ DE LIMITELE LATERALE ȘI POSTERIOARE ALE PARCELELOR

- fără precizări – conform reglementării specifice.

ARTICOLUL 7 - AMPLASAREA CLĂDIRILOR UNELE FAȚĂ DE ALTELE PE ACEEAȘI PARCELĂ

- fără precizări – conform reglementării specifice.

ARTICOLUL 8 - CIRCULAȚII ȘI ACCESE

- se va asigura accesul în incinte numai direct dintr-o circulație publică, accesibilă și pentru vehicule grele;
- pentru penitenciare, accesul se va realiza în sistem ecluză, astfel încât să nuse poată realiza deschiderea ambelor porți în același timp³⁸

ARTICOLUL 9 - STAȚIONAREA AUTOVEHICULELOR

- fără precizări – conform reglementării specifice.

³⁶Hotărârea Guvernului nr.62 din1996privind aprobarea Listei obiectivelor de investiții și de dezvoltare, precum și a criteriilor de realizare a acestora, pentru care este obligatoriu avizul Statului Major General;

³⁷Ordin nr.34/M30/3.422/4.221 din 1995 - pentru aprobarea precizărilor privind avizarea documentațiilor tehnice pentru autorizarea executării construcțiilor;

³⁸Conform Ordinului nr.1676 din 2010 pentru aprobarea Regulamentului privind siguranța locurilor de deținere din subordinea Administrației Naționale a penitenciarelor , Sect. a IV-a, art. 90, alin. (1)

- pentru personal și vizitatori se iau în considerare, orientativ, normele pentru construcții administrative de la capitolul 2.6.1. Parcaje.

ARTICOLUL 10 - ÎNĂLȚIMEA MAXIMĂ ADMISIBILĂ A CLĂDIRILOR

- înălțimea clădirilor nu va depăși înălțimea maximă din UTR - urile adiacente;

ARTICOLUL 11 - ASPECTUL EXTERIOR AL CLĂDIRILOR

- volumele construite vor fi simple și se vor armoniza cu caracterul zonei și cu vecinătățile imediate.

ARTICOLUL 12 - CONDIȚII DE ECHIPARE EDILITARĂ

- autorizarea executării construcțiilor este permisă dacă există posibilitatea racordării noilor consumatori la rețelele existente de apă, la instalațiile de canalizare și de energie electrică. Până la extinderea rețelelor publice de apă-canal în întreaga comună, în baza avizului de la Agenția de Mediu și de la Agenția Națională Apele Române, se poate accepta o soluție individuală de alimentare cu apă și/sau canalizare. După extinderea rețelelor nu se va mai permite autorizarea de construcții fără racordare la rețelele menționate.
- în cazul soluțiilor individuale de alimentare cu apă și canalizare se aplică următoarele condiții :
- pentru alimentarea cu apă pot fi utilizate instalații de capacitate mică de până la 0,2 litri/secundă, destinate exclusiv satisfacerii necesităților gospodăriei proprii;
- pentru canalizare pot fi utilizate instalații de capacitate mică de epurare;
- Se va asigura, după caz, preepurarea apelor uzate, inclusiv a apelor meteorice care provin din întreținerea și funcționarea instalațiilor, din parcaje, circulații și platforme exterioare;
- Se va asigura colectarea și evacuarea rapidă a apelor meteorice, de regulă la spațiul verde perimetral.

ARTICOLUL 13 - SPAȚII LIBERE ȘI SPAȚII PLANTATE

- minim 20% din suprafață;

ARTICOLUL 14 - ÎMPREJMUIRI

- pentru peniențiere împrejmuirile exterioare vor fi opace, cu o înălțime de minim 4,00 m, din beton, iar cele interioare au o înălțime de minim 3,00 m,

din beton, cărămidă sau sârmă ghimpată³⁹. Pe împrejmuirea exterioară, la interval de maxim 25,00 m se instalează dispozitive de iluminat⁴⁰

- pentru restul funcțiunilor din categoria destinației speciale, împrejuririle spre stradă vor fi transparente cu înălțimi de maxim 1,50 metri, din care un soclu opac de 0,30 metri și vor fi dublate cu gard viu; în cazul necesității unei protecții suplimentare conform unor norme specifice, se recomandă dublarea spre interior, la 2.50 – 5,00 metri distanță, cu un al doilea gard conform normelor, între cele două garduri fiind plantați în mod compact arbori și arbuști;
- împrejuririle către parcelele laterale și posterioare vor fi opace, de 2,00 metri înălțime sau vor fi în conformitate cu normele specifice.

d) SECȚIUNEA III: POSIBILITĂȚI MAXIME DE OCUPARE ȘI UTILIZARE A TERENULUI

ARTICOLUL 15 - PROCENT MAXIM DE OCUPARE A TERENULUI (POT)

- conform reglementării specifice dar nu mai mult de 50%

ARTICOLUL 16 - COEFICIENT MAXIM DE UTILIZARE A TERENULUI (CUT)

- conform reglementării specifice dar nu mai mult de 2,0.

3.8. G - ZONA DE GOSPODĂRIE COMUNALĂ

Zona G reunește toate funcțiunile care aparțin gospodăriei comunale și asigură servirea cu transport în comun, echipare edilitară, cimitire și salubritate. Include:

- cimitire;
- salubritate;
- gospodării de apă;
- stații epurare;
- Alte activitati de gosoodarie comunala

3.8.1 G1 - CIMITIRE

a) GENERALITĂȚI: CARACTERUL ZONEI

Include cimitirele existente ,extinderi ale cimitirelor.

În zona de extindere este obligatorie realizarea perdelei de protecție față de vecinătăți iar spațiul verde amenajat – inclusiv plantația de protecție vor reprezenta minim 15% din suprafața incintei.

³⁹Conform Ordinului nr.1676 din 2010 pentru aprobarea Regulamentului privind siguranța locurilor de deținere din subordinea Administrației Naționale a penitenciarelor , Sect. a II-a, art. 50.

⁴⁰Conform Ordinului nr.1676 din 2010 pentru aprobarea Regulamentului privind siguranța locurilor de deținere din subordinea Administrației Naționale a penitenciarelor , Sect. a II-a, art. 56.

b) SECȚIUNEA I : UTILIZARE FUNCȚIONALĂ

ARTICOLUL 1 - UTILIZĂRI ADMISE

- cimitire;
- capelă mortuară;
- mausoleu - osuar;
- circulații carosabile;
- parcaje;
- circulații pietonale;
- plantații;
- pavilion pentru administrație, depozitare și anexe sanitare;

ARTICOLUL 2 - UTILIZĂRI ADMISE CU CONDIȚIONĂRI

- Se admit spații pentru servicii conexe (comercializarea de flori și alte obiecte specifice, execuție/intreținere monumente funerare etc)
- Insertia cimiterelor noi se stabilește în baza unui PUZ care va analiza relația cu vecinătățile și va reglementa inclusiv zona de protecție sanitară creată; cimitirele noi se admit cu condiția respectării unei zone de protecție de 50,00 metri față de teritoriile (zonele) protejate⁴¹.

ARTICOLUL 3 - UTILIZĂRI INTERZISE

- se interzice densificarea cimitirelor existente prin ocuparea aleilor și distrugerea vegetației din lungul acestora sau a celei perimetrare;
- în interiorul zonei de protecție sanitară nu se pot amplasa puțuri casnice / fântâni pentru alimentare cu apă potabilă și nu se vor cultiva plante pentru consum uman sau animal datorită infestării pânzei freactice;
- se interzic lucrări de terasament care pot afecta utilizarea sau stabilitatea drumului și a terenurilor învecinate, și pot provoca scurgerea apelor spre parcelele învecinate sau împiedică evacuarea sau colectarea apelor meteorice.

c) SECȚIUNEA : II CONDIȚII DE AMPLASARE, ECHIPARE și CONFIGURARE A CLĂDIRILOR

ARTICOLUL 4 - CARACTERISTICI ALE PARCELELOR (SUPRAFEȚE, FORME, DIMENSIUNI)

- pentru amplasarea unor cimitire noi se va elabora un Plan Urbanistic Zonal și un studiu de impact asupra mediului.

ARTICOLUL 5 - AMPLASAREA CLĂDIRILOR FAȚĂ DE ALINIAMENT

- se admite amplasarea pavilionului administrativ pe aliniament în cazul în care pe strada respectivă majoritatea clădirilor mai noi se află în această

⁴¹ Teritoriu protejat definit conform Ordinului 536 din 1997, art. 8 - -Norme de igienă și recomandări privind mediul de viață al populației

situație, sau se vor retrage la o distanță de minim 6,00 metri în cazul în care majoritatea fronturilor dominante noi sunt retrase de la stradă;

- celelalte clădiri specifice se vor amplasa numai retrase de la aliniament cu minim 6,00 metri.

ARTICOLUL 6 - AMPLASAREA CLĂDIRILOR FAȚĂ DE LIMITELE LATERALE ȘI POSTERIOARE ALE PARCELELOR

- distanța clădirilor față de limitele parcelei va fi de minim jumătate din înălțimea clădirii, dar nu mai puțin de 6,00 metri;
- se interzice alipirea clădirilor cu funcțiuni tehnice de calcanele clădirilor cu funcțiuni publice și de locuit;
- zona mormintelor se amplasează la minim 3,00 metri față de împrejmuire; această fâșie se utilizează de regulă ca zonă verde cu plantație înaltă (perdea de protecție)⁴². Pentru cimitirele noi limita de inhumare se va amplasa la minim 10 m în interiorul cimitirului.

ARTICOLUL 7 - AMPLASAREA CLĂDIRILOR UNELE FAȚĂ DE ALTELE PE ACEEAȘI PARCELĂ

- distanța minimă între clădiri va fi egală cu jumătate din înălțimea la cornișă a clădirii celei mai înalte, dar nu mai puțin de 6,00 metri;
- în toate cazurile se vor respecta normele tehnice specifice.

ARTICOLUL 8 - CIRCULAȚII ȘI ACCESE

- se va asigura accesul în incinte numai direct dintr-o circulație publică;
- se recomandă ca asigurarea circulațiilor carosabile și pietonale să se facă pondere de circa 15 % din suprafața totală a cimitirului.

ARTICOLUL 9 - STAȚIONAREA AUTOVEHICULELOR

- staționarea autovehiculelor pentru admiterea în incintă se va asigura în afara spațiului circulației publice;
- se vor asigura spațiile de parcare, în afara circulațiilor publice și vor fi plantate cu un arbore la 4 locuri de parcare.
- pentru numărul minim obligatoriu de locuri de parcare vezi capitolul 2.6.1. Parcaje;

ARTICOLUL 10- ÎNĂLȚIMEA MAXIMĂ ADMISIBILĂ A CLĂDIRILOR

- înălțimea clădirilor P+1 cu H maxim = 7,00 metri la cornișă/atic;
- înălțimea clădirilor anexe nu va depăși înălțimea maximă admisă în unitățile de referință adiacente, cu excepția clopotnițelor sau capelelor.

ARTICOLUL 11 - ASPECTUL EXTERIOR AL CLĂDIRILOR

- se va ține seama de caracterul sobru al funcțiunii;

⁴² Conform Ordinului 536 din 1997, art. 153 -Norme de igienă și recomandări privind mediul de viață al populației

- tratarea acoperirii clădirilor va ține seama de faptul ca acestea se percep din clădirile înconjurătoare mai înalte.

ARTICOLUL 12 - CONDIȚII DE ECHIPARE EDILITARĂ

- se vor asigura puncte de apă din rețea publică sau în cazul alimentării cu apă în sistem propriu se va obține avizul autorității competente care administrează resursele de apă;
- se va asigura un spațiu de depozitare a florilor ofilite și a altor deșeuri;
- se va asigura colectarea și evacuarea rapidă la rețeaua publică de canalizare a apelor meteorice.

ARTICOLUL 13 - SPAȚII LIBERE ȘI SPAȚII PLANTATE

- suprafețele libere din spațiul de retragere față de aliniament vor fi plantate cu arbori în proporție de minim 40% formând de preferință o perdea vegetală pe tot frontul incintei;
- se va asigura o perdea verde perimetrală, cu plantație înaltă, cu lățimea de minim 3,00 m la cimitirele existente și minim 10,00 metri la cimitirele noi;
- suprafețele libere neocupate cu circulații, parcaje și platforme funcționale vor fi plantate cu un arbore la fiecare 100 mp;
- parcajele din dreptul fațadei vor fi înconjurate de un gard viu de 1,20 metri și vor fi plantate cu un arbore la fiecare 4 locuri de parcare.

ARTICOLUL 14 - ÎMPREJMUIRI

- împrejmuirile spre stradă vor putea fi opace sau transparente cu soclu de minim 0,30 m și maxim 0,60 m și dublate cu gard viu și vor avea înălțime maximă de 2,20 metri; împrejmuirile spre limitele laterale vor fi opace, cu înălțime de maxim 2,20 metri;
- porțile de intrare pentru autovehicule vor fi retrase de la aliniament pentru a permite staționarea vehiculelor înainte de admiterea lor în incinta, pentru a nu incomoda circulația pe drumurile publice;

d) SECȚIUNEA III: POSIBILITĂȚI MAXIME DE OCUPARE ȘI UTILIZARE A TERENULUI

ARTICOLUL 15 - PROCENT MAXIM DE OCUPARE A TERENULUI (POT)

- se va asigura pentru noile cimitire o densitate mai redusă a locurilor de veci (între 7,50 și 10,0 mp. teren brut pentru un loc de veci), circulații carosabile și pietonale civilizate și o pondere mai ridicată a vegetației potrivit rolului de reculegere și respectului cuvenit.
- POT maxim = 10.00%

ARTICOLUL 16 - COEFICIENT MAXIM DE UTILIZARE A TERENULUI (CUT)

- CUT maxim = 0,2 mp ADC / mp. Teren

3.8.2. G2 – DIVERSE INCINTE DE GOSPODARIE COMUNALA

Include incinte cu destinatii diverse din gama dotarilor edilitare: centrale termice, statii electrice si posturi de transformare, statii de gaze, *acumulări hidroenergetice*, puncte aferente sistemelor de telecomunicații: centrale telefonice, turnuri de telefonie și date, puncte de retransmisie C.A.T.V., trasee de rețele, acumulări hidroenergetice, etc.

a) SECȚIUNEA I : UTILIZARE FUNCȚIONALĂ

ARTICOLUL 1- UTILIZĂRI ADMISE

- Puturi de captare cu echiparea aferenta
- incinte tehnice cu clădiri și instalații pentru sistemul de alimentare cu apă (statii de tratare, rezervoare inmagazinare, statii de pompare etc)
- incinte tehnice cu clădiri și instalații pentru sistemul de colectare, tratare și evacuare a apelor uzate
- incinte tehnice cu clădiri platforme și instalații pentru sistemul de colectare, tratare și evacuare a deșeurilor.
- Acumulări hidroenergetice;
- Alte incinte tehnice cu clădiri și instalații pentru dotari edilitare diverse;
- Diverse alte echipamente tehnice aferente rețelelor tehnico-edilitare
- birouri
- Imprejmuiri de protectie

ARTICOLUL 2 - UTILIZĂRI ADMISE CU CONDIȚIONĂRI

- Echipamentele tehnice aferente rețelelor tehnico-edilitare (transformatoare, cabine de conexiuni etc) precum pot fi amplasate pe domeniul public numai cu acordul administratorului drumului si daca amplasarea nu stanjeneste circulatia auto si pietonala si accesele in incintele adiacente
- Rețelele noi si extinderea rețelelor edilitare existente se vor amplasa exclusiv in subteran;
- Insertia obiectelor sistemului de alimentare cu apa se face cu respectarea prevederilor HG 930/2005
- Amplasarea statiilor de epurare se face cu respectarea distantelor de protectie fata de zona de locuit prevăzute prin Ordinului 536 din 1997 - Norme de igienă și recomandări privind mediul de viață al populației si prin studiul de impact asupra mediului
- Insertia incintelor tehnice este permisa numai cu conditia asigurarii compatibilitatii functionale si de imagine cu zona de insertie.
- Tratarea deseurilor biodegradabile se va face la locul de productie (in gospodarii) sau in incinte specializate amplasate la distantele sanitare necesare potrivit legislatiei in vigoare;

ARTICOLUL 3 - UTILIZĂRI INTERZISE

- pentru incintele situate în zone rezidențiale, centrale sau IS se interzic orice activități care prezintă risc tehnologic și produc poluare prin natura activității sau prin transporturile pe care le generează;

b) SECȚIUNEA : II CONDIȚII DE AMPLASARE, ECHIPARE ȘI CONFIGURARE A CLĂDIRILOR

ARTICOLUL 4 - CARACTERISTICI ALE PARCELELOR (SUPRAFEȚE, FORME, DIMENSIUNI)

- pentru diferite servicii și birouri suprafața minimă a parcelei este de 400 mp. și un front la stradă de minim 15,00 metri;
- pentru incintele tehnice se vor respecta normele specifice.

ARTICOLUL 5 - AMPLASAREA CLĂDIRILOR FAȚĂ DE ALINIAMENT

- Se va respecta regimul de aliniere existent în zona.

ARTICOLUL 6 - AMPLASAREA CLĂDIRILOR FAȚĂ DE LIMITELE LATERALE ȘI POSTERIOARE ALE PARCELELOR

- distanța clădirilor față de limitele parcelei va fi de minim jumătate din înălțimea clădirii, dar nu mai puțin de 5,00 metri;
- se interzice alipirea clădirilor cu funcțiuni tehnice de calcanele clădirilor cu funcțiuni publice și de locuit.

ARTICOLUL 7 - AMPLASAREA CLĂDIRILOR UNELE FAȚĂ DE ALTELE PE ACEEAȘI PARCELĂ

- distanța minimă între clădiri va fi egală cu jumătate din înălțimea la cornișa a clădirii celei mai înalte, dar nu mai puțin de 5,00 metri;
- în toate cazurile se vor respecta normele tehnice specifice.

ARTICOLUL 8 - CIRCULAȚII ȘI ACCESE

- se va asigura accesul în incinte numai direct dintr-o circulație publică.

ARTICOLUL 9 - STAȚIONAREA AUTOVEHICULELOR

- staționarea autovehiculelor pentru admiterea în incintă se va asigura în afara spațiului circulației publice;
- locurile de parcare vor fi asigurate în afara circulațiilor publice;
- pentru numărul minim obligatoriu de locuri de parcare vezi capitolul 2.6.1. Parcaje;
- în spațiul de retragere de la aliniament din incinte se poate rezerva maxim 40% din teren pentru parcaje ale salariaților și vizitatorilor.

ARTICOLUL 10 - ÎNĂLȚIMEA MAXIMĂ ADMISIBILĂ A CLĂDIRILOR

- conform normelor tehnice

ARTICOLUL 11 - ASPECTUL EXTERIOR AL CLĂDIRILOR

- volumele construite vor fi simple și se vor armoniza cu caracterul zonei și cu vecinătățile imediate;

- fațadele posterioare și laterale vor fi tratate arhitectural la același nivel cu fațada principală
- tratarea acoperirii clădirilor va ține seama de faptul că acestea se percep din clădirile înconjurătoare mai înalte.

ARTICOLUL 12 - CONDIȚII DE ECHIPARE EDILITARĂ

- toate clădirile vor fi racordate la rețelele publice de apă și canalizare și se va asigura preepurarea apelor uzate, inclusiv a apelor meteorice care provin din întreținerea și funcționarea instalațiilor, din parcaje, circulații și platforme exterioare;
- în cazul alimentării cu apă în sistem propriu se va obține avizul autorității competente care administrează resursele de apă;
- se va asigura colectarea și evacuarea rapidă la rețeaua publică de canalizare a apelor meteorice.

ARTICOLUL 13 - SPAȚII LIBERE ȘI SPAȚII PLANTATE

- suprafețele libere din spațiul de retragere față de aliniament vor fi plantate cu arbori în proporție de minim 40% formând de preferință o perdea vegetală pe tot frontul incintei;
- suprafețele libere neocupate cu circulații, parcaje și platforme funcționale vor fi plantate cu un arbore la fiecare 100 mp;
- parcajele din dreptul fațadei vor fi înconjurate de un gard viu de 1,20 metri și vor fi plantate cu un arbore la fiecare 4 locuri de parcare.

ARTICOLUL 14 - ÎMPREJMUIRI

- echipamentele amplasate pe domeniul public în zone destinate circulației sau în zone verzi nu pot fi împrejmuite
- pentru incintele tehnice se aplică prevederile de la capitolul 2.6.3. Împrejmuiți;
- Pentru împrejmuiți cu caracter tehnic (de ex. împrejmuiți de protecție pentru puturi) se pot admite și împrejmuiți usoare, cu caracter provizoriu, dar cu semnalizare corespunzătoare
- porțile de intrare vor fi retrase de la aliniament pentru a nu incomoda circulația pe drumurile publice.

c) SECȚIUNEA III: POSIBILITĂȚI MAXIME DE OCUPARE ȘI UTILIZARE A TERENULUI

ARTICOLUL 15 - PROCENT MAXIM DE OCUPARE A TERENULUI (POT)

- conform normelor tehnice

ARTICOLUL 16 - COEFICIENT MAXIM DE UTILIZARE A TERENULUI (CUT)

- conform normelor tehnice

3.8.3. G3 – DEPOZITARE MATERIALE ECOLOGICE

a) SECȚIUNEA I : UTILIZARE FUNCȚIONALĂ

ARTICOLUL 1- UTILIZĂRI ADMISE

- rampă colectare deșeuri ecologice;
- stație de compost;
- Imprejmuiri de protecție;

ARTICOLUL 2 - UTILIZĂRI ADMISE CU CONDIȚIONĂRI

- Echipamentele tehnice aferente rețelilor tehnico-edilitare
- Parcări amenajate, platforme colectare.

ARTICOLUL 3 - UTILIZĂRI INTERZISE

- Orice funcțiuni care nu se încadrează la art. 1. și art. 2

b) SECȚIUNEA : II CONDIȚII DE AMPLASARE, ECHIPARE ȘI CONFIGURARE A CLĂDIRILOR

ARTICOLUL 4 - CARACTERISTICI ALE PARCELELOR (SUPRAFEȚE, FORME, DIMENSIUNI)

- pentru incintele tehnice se vor respecta normele specifice.

ARTICOLUL 5 - AMPLASAREA CLĂDIRILOR FAȚĂ DE ALINIAMENT

- se vor respecta normele specifice

ARTICOLUL 6 - AMPLASAREA CLĂDIRILOR FAȚĂ DE LIMITELE LATERALE ȘI POSTERIOARE ALE PARCELELOR

- distanța clădirilor față de limitele parcelei va fi de minim jumătate din înălțimea clădirii, dar nu mai puțin de 5,00 metri;

ARTICOLUL 7 - AMPLASAREA CLĂDIRILOR UNELE FAȚĂ DE ALTELE PE ACEEAȘI PARCELĂ

- în toate cazurile se vor respecta normele tehnice specifice.

ARTICOLUL 8 - CIRCULAȚII ȘI ACCESE

- se va asigura accesul în incinte numai direct dintr-o circulație publică.

ARTICOLUL 9 - STAȚIONAREA AUTOVEHICULELOR

- staționarea autovehiculelor pentru admiterea în incintă se va asigura în afara spațiului circulației publice;
- locurile de parcare vor fi asigurate în afara circulațiilor publice;
- pentru numărul minim obligatoriu de locuri de parcare vezi capitolul 2.6.1. Parcaje;
- în spațiul de retragere de la aliniament din incinte se poate rezerva maxim 40% din teren pentru parcaje ale salariaților și vizitatorilor.

ARTICOLUL 10 - ÎNĂLȚIMEA MAXIMĂ ADMISIBILĂ A CLĂDIRILOR

- conform normelor tehnice

ARTICOLUL 11 - ASPECTUL EXTERIOR AL CLĂDIRILOR

- volumele construite vor fi simple și se vor armoniza cu caracterul zonei și cu vecinătățile imediate;
- .

ARTICOLUL 12 - CONDIȚII DE ECHIPARE EDILITARĂ

- toate clădirile vor fi racordate la rețelele publice de apă și canalizare și se va asigura preepurarea apelor uzate, inclusiv a apelor meteorice care provin din întreținerea și funcționarea instalațiilor, din parcaje, circulații și platforme exterioare;
- în cazul alimentării cu apă în sistem propriu se va obține avizul autorității competente care administrează resursele de apă;
- se va asigura colectarea și evacuarea rapidă la rețeaua publică de canalizare a apelor meteorice.

ARTICOLUL 13 - SPAȚII LIBERE ȘI SPAȚII PLANTATE

- suprafețele libere din spațiul de retragere față de aliniament vor fi plantate cu arbori în proporție de minim 40% formând de preferință o perdea vegetală pe tot frontul incintei;
- suprafețele libere neocupate cu circulații, parcaje și platforme funcționale vor fi plantate cu un arbore la fiecare 100 mp;
- parcajele din dreptul fațadei vor fi înconjurate de un gard viu de 1,20 metri și vor fi plantate cu un arbore la fiecare 4 locuri de parcare.

ARTICOLUL 14 - ÎMPREJMUIRI

- echipamentele amplasate pe domeniul public în zone destinate circulației sau în zone verzi nu pot fi împrejmuite
- pentru incintele tehnice se aplică prevederile de la capitolul 2.6.3. Împrejmuiuri;
- Pentru împrejmuiuri cu caracter tehnic (de ex. împrejmuiuri de protecție pentru puturi) se pot admite și împrejmuiuri usoare, cu caracter provizoriu, dar cu semnalizare corespunzătoare
- porțile de intrare vor fi retrase de la aliniament pentru a nu incomoda circulația pe drumurile publice.

c) SECȚIUNEA III: POSIBILITĂȚI MAXIME DE OCUPARE ȘI UTILIZARE A TERENULUI**ARTICOLUL 15 - PROCENT MAXIM DE OCUPARE A TERENULUI (POT)**

- conform normelor tehnice

ARTICOLUL 16 - COEFICIENT MAXIM DE UTILIZARE A TERENULUI (CUT)

- conform normelor tehnice

3.9 A-ZONA DE ACTIVITĂȚI ECONOMICE**GENERALITĂȚI: CARACTERUL ZONEI**

Zona se compune din terenurile ocupate de activități productive de bunuri (producție "concretă" incluzând toate categoriile de activități industriale conform CAEN), servicii (producție "abstractă" cuprinzând activități manageriale, comerciale și tehnice pentru industrie, cercetare, servicii pentru distribuție, expunere și comercializare, la care se adaugă diverse alte servicii pentru salariați și clienți, etc.) și activități agrozootehnice.

Din această zonă fac parte atât unitățile existente care se mențin, se află în proces de restructurare presupunând conversie în profile industriale diferite sau în profile de servicii pentru industrie, distribuție și comercializare, cât și terenurile rezervate pentru viitoare activități productive și servicii

3.9.1. A 1 –SUBZONA PRODUCTIE - DEPOZITARE

GENERALITĂȚI: CARACTERUL ZONEI

Zona construcțiilor cu înălțimea maximă de 20,0m (cu excepția instalațiilor tehnice), cu regim de construire discontinuu; cu funcțiuni diverse legate de activitățile productive: depozitare, servicii specializate pentru producție, distribuție și comercializare la care se adaugă diferite servicii pentru personal și clienți.

Amplasament: adiacent căilor de comunicație principale, distanțat față de zone de locuire.

SECȚIUNEA I : UTILIZARE FUNCȚIONALĂ

ARTICOLUL 1 - UTILIZĂRI ADMISE

- activități industriale productive și de servicii, desfășurate în construcții industriale mici și mijlocii,
 - depozitarea și distribuția bunurilor și materialelor
 - cercetarea industrială care necesită suprafețe mari de teren
 - servicii pentru zona industrială, transporturi, depozitare comercială, servicii comerciale legate de transporturi și depozitare
 - parcaje la sol și multietajate;
 - stații de întreținere și reparații auto și pentru utilaje;
 - stații de alimentare cu carburanți;
 - comerț, alimentație publică și servicii personale;
 - locuințe de serviciu pentru personalul care asigură permanența sau securitatea unităților.
 - depozitari de materiale refolosibile;
 - platforme de pre colectare a deșeurilor urbane;

ARTICOLUL 2 - UTILIZĂRI ADMISE CU CONDIȚIONĂRI

- pentru orice utilizari se va ține seama de condițiile geotehnice și de zonare seismică;

ARTICOLUL 3 - UTILIZĂRI INTERZISE

- activități productive poluante sau cu risc tehnologic;
- amplasarea unităților de învățământ, a serviciilor publice sau de interes general și a spațiilor pentru sport în interiorul limitelor în care poluarea depășește nivelurile permise în zonele cu funcțiuni protejate
- amplasarea locuințelor cu excepția celor de serviciu
- lucrări de terasament de natură să afecteze amenajările din spațiile publice și construcțiile de pe parcelele adiacente,

- orice lucrări de terasament care pot să provoace scurgerea apelor pe parcelele vecine sau care împiedică evacuarea și colectarea apelor meteorice.

c) SECȚIUNEA II CONDIȚII DE AMPLASARE, ECHIPARE ȘI CONFIGURARE A CLĂDIRILOR

ARTICOLUL 4 - CARACTERISTICI ALE PARCELELOR (suprafețe, forme, dimensiuni)

Pentru a fi construibile, parcelele vor avea o suprafață minimă de **3000** mp. și un front minim la stradă de **20,00** metri. Parcelele cu dimensiuni și suprafețe mai mici decât cele specificate nu sunt construibile pentru activități productive. În cazul în care în momentul aprobării prezentului regulament parcelele au dimensiuni mai mici decât cele specificate anterior, este necesară relocarea unităților productive respective în termen de **5** ani de la data aprobării prezentului regulament.

ARTICOLUL 5 - AMPLASAREA CLĂDIRILOR FAȚĂ DE ALINIAMENT

construcțiile vor fi retrase de la aliniament cu minim **10** metri în cazul strazilor de categoria II și **6,0** m în cazul strazilor de categoria a III-a

- la intersecția dintre strazi aliniamentul va fi racordat printr-o linie perpendiculară pe bisectoarea unghiului dintre străzi având o lungime de minim 12.00 metri pe străzi de categoria a II-a și de 6.00 metri pe străzi de categoria a III-a.

ARTICOLUL 6 - AMPLASAREA CLĂDIRILOR FAȚĂ DE LIMITELE LATERALE ȘI POSTERIOARE ALE PARCELELOR

- cladirile se vor amplasa în regim izolat, retragerea față de limitele laterale vor fi de minim un sfert din înălțimea la cornișe, dar nu mai puțin de **5.00** metri pe una dintre limitele laterale și **3.00** metri pe limita opusă
- retragerea față de limitele posterioare va fi de minim jumătate din înălțimea la cornișe, dar nu mai puțin de **6.00** metri;
- cladirile se vor alipi de calcanele cladirilor învecinate dispuse pe limitele laterale ale parcelelor în cazul în care acestea nu prezintă incompatibilități (trepidații, risc tehnologic);
- în cazul cladirilor amplasate pe parcele situate către alte unități teritoriale de referință decât **A**, se interzice amplasarea cladirilor pe limita parcelei către aceste alte zone, cazuri în care se admite realizarea noilor cladiri numai cu o retragere față limita respectiva a parcelei egală cu jumătate din înălțimea la cornișe, dar nu mai puțin de **6.00** metri;
- nu se admite amplasarea, pe fațadele laterale orientate spre alte unități teritoriale de referință (în special servicii publice și locuințe), a ferestrelor cu parapetul sub **1,90** metri de la nivelul solului

ARTICOLUL 7 - AMPLASAREA CLĂDIRILOR UNELE FAȚĂ DE ALTELE PE ACEEAȘI PARCELĂ

- cladirile vor respecta între ele distanțe egale cu jumătate din înălțimea celei mai înalte, dar nu mai puțin de **6.00 metri**; în cazul în care fațadele ambelor

cladiri prezinta calcane sau ferestre care nu asigura luminarea unor încăperi pentru alte activități care necesita lumină naturală se admite reducerea distantei la un sfert din inaltimea cladirii celei mai inalte dar nu mai putin de **3,00 m** daca zona dintre cele doua cladiri nu serveste circulatiei carosabile.

ARTICOLUL 8 - CIRCULAȚII ȘI ACCESE

- parcela este construibila numai dacă are asigurat un acces carosabil de minim 4.00 metri lațime dintr-o circulație publică în mod direct;
- se pot realiza pasaje și curți comune, private sau accesibile publicului permanent sau numai în timpul programului de funcționare precum și pentru accese de serviciu.

ARTICOLUL 9 - STAȚIONAREA AUTOVEHICULELOR

- staționarea autovehiculelor necesare funcționării diferitelor activități se admite numai în interiorul parcelei, deci în afara circulațiilor publice; pentru norme specifice pe activitati vezi **capitolul 9 – Parcaje** din cadrul **Prescriptiilor generale**.
- în cazul în care nu se pot asigura în limitele parcelei locurile de parcare normate pentru vizitatori, se va demonstra (prin prezentarea formelor legale) realizarea unui parcaj în cooperare ori concesionarea locurilor necesare într-un parcaj colectiv, aceste parcaje vor fi situate în cadrul centrului de cartier sau în zona adiacentă la o distanță de maxim **250 metri**;
- se recomandă ca gruparea prin cooperare a parcajelor la soL sa se facă în suprafețe dimensionate și dispuse astfel încat sa permita ulterior, odată cu creșterea gradului de motorizare, construirea unor parcaje supraetajate.

ARTICOLUL 10 - ÎNĂLȚIMEA MAXIMĂ ADMISIBILĂ A CLĂDIRILOR

- se vor respecta înălțimi maxime ale clădirilor de **20,0 metri**, cu exceptia instalatiilor tehnice;

ARTICOLUL 11 - ASPECTUL EXTERIOR AL CLĂDIRILOR

- volumele construite vor fi simple și se vor armoniza cu caracterul zonei și cu vecinătățile imediate;
- fațadele posterioare și laterale vor fi tratate arhitectural la același nivel cu fațada principală;
- cladirile de birouri se vor orienta spre circulatiile publice

ARTICOLUL 12 - CONDIȚII DE ECHIPARE EDILITARĂ

- toate clădirile vor fi racordate la rețelele tehnico-edilitare publice (apa-canal, electrice, gaze naturale);
- se va asigura preepurarea apelor uzate industriale
- se va asigura în mod special captarea si evacuarea rapida a apelor meteorice prin sistematizare verticală la rețeaua publica de canalizare sau, pana la marirea capacitatii rețelelor publice, la un bazin de retentie situat in incinta proprietatii;
- toate noile bransamente pentru electricitate si telefonie vor fi realizate ingropat

ARTICOLUL 13 - SPAȚII LIBERE ȘI SPAȚII PLANTATE

Spatiile verzi vor reprezenta minim 20% din suprafata incintelor

Se vor identifica, proteja si pastra in timpul executarii constructiilor arborii importanti existenti avand peste 4,0 m inaltime si diametru tulpinii peste 15,00 cm; in cazul taierii unui arbore se vor planta in schimb alti 10 arbori in perimetrul spatiilor plantate publice din apropiere

- spațiile libere vizibile din circulațiile publice vor fi tratate ca grădini de fațada; minim 40% din gradina de fatada se va planta cu arbori;
- spațiile neconstruite și neocupate de accese, platforme, parcaje trotuare de garda vor fi înierbate și plantate cu un arbore la fiecare **100 mp.**;
- se recomanda ca pentru imbunatatirea microclimatului si pentru protectia constructiilor sa se evite impermeabilizarea terenului peste minimum necesar pentru accese si parcaje;
- toate parcajele vor fi obligatoriu plantate cu cel putin un arbore la 10 locuri de parcare si vor fi inconjurate de un gard viu de 1,20m inaltime.;

ARTICOLUL 14 - ÎMPREJMUIRI

- se recomanda separarea spre strada a terenurilor cu garduri transparente ce vor avea înălțimea de maxim **2.20** m cu un soclu opac de cca **0.30** m iar spre limitele laterale si posterioare separarea se recomanda cu imprejmuiri opace de maxim **2,20m**.
- in cazul necesitatii unei protectii sporite este permisa amplasarea, la cca. 4,0 m spre interior, a unui al doilea gard transparent, cu inaltimea maxima de 2,50 m, intre cele doua garduri fiind obligatorie plantarea densa cu arbori sau arbusti
- in cazul incintelor depozitari de materiale refolosibile si platformelor de precolectare a deșeurilor urbane imprejmuirile vor fi opace, inclusiv spre strada
- porțile de intrare vor fi retrase de la aliniament pentru a permite staționarea vehiculelor înainte de admiterea lor în incinta pentru a nu incomoda circulația pe drumurile publice

d) SECȚIUNEA III: POSIBILITĂȚI MAXIME DE OCUPARE ȘI UTILIZARE A TERENULUI**ARTICOLUL 15 - PROCENT MAXIM DE OCUPARE A TERENULUI (POT)**

- POT maxim = 50 %.

ARTICOLUL 16 - COEFICIENT MAXIM DE UTILIZARE A TERENULUI (CUT)

- CUT volumetric = 10 mc/mp teren

3.10. EX – ZONE SITUATE ÎN EXTRAVILAN

Fac parte urmatoarele subzone:

- **Ex 1**– zone destinate agriculturii
- **Ex 2**– Ape

- **Ex 3**–Pădui

3.10.1. EX1 – ZONE DESTINATE AGRICULTURII

b) SECȚIUNEA I : UTILIZARE FUNCȚIONALĂ

ARTICOLUL 1 - UTILIZĂRI ADMISE

- cultivarea plantelor pentru consum si tehnice
- pasuni, fanete
- livezi
- vii
- sere, solarii, ciupercarii
- perdele de protectie

ARTICOLUL 2 - UTILIZĂRI ADMISE CU CONDIȚIONĂRI

- Sunt permise constructii care corespund activitatii de cercetare si productie agricola vegetala in incinte existente: laboratoare, birouri, ateliere, magazii, silozuri s.a.m.d.
- Terenurile agricole din teritoriul administrativ al orasului și se supun prevederilor art. 3 din Regulamentul General de Urbanism (autorizarea executării lucrărilor și amenajărilor agricole din extravilan este permisă pentru funcțiunile și în condițiile stabilite prin lege).
- Amplasarea fermelor zootehnice care necesita stabilirea unor zone de protectie fata de zona de locuit si alte functiuni protejate⁴³ se va putea face in baza unei documentatii de urbanism PUZ si a unui studiu de impact asupra mediului care sa stabileasca amplasamentul si zona adiacenta grevata (vezi reglementarile de la capitolul 3.9 A–ZONA **DE** ACTIVITĂȚI AGROZOOOTEHNICE
- Pentru ferme și exploatări agricole comerciale⁴⁴ este permisa amplasarea in teritoriul fermei a unor sedii de ferma si anexe necesare exploatarii agricole cu suprafata construită la sol de maximum 5% din suprafata fermei. Nu sunt incluse in aceasta conditionare constructii si amenajari destinate strict pentru productia agricola - sere, solarii, ciupercariisi alte asemenea caror amplasare nu este limitata.
- Pentru fermele de subzidenta (familiale)⁴⁵ este permisa amplasarea pe teritoriul fermei numai a anexelor necesare exploatarii: soproane, magazii etc; anexele exploatatilor agricole nu vor ocupa mai mult de 5% din suprafata exploataiei; serele, solariile, ciupercariile si alte asemenea utilizari destinate direct productiei nu sunt supuse limitarii.

⁴³ Conform OMS 536/1997 pentru aprobarea Normelor de igienă și a recomandărilor privind mediul de viață al populației, cu modificările ulterioare

⁴⁴ Potrivit art.5 din OUG nr.108/2001 privind exploatațile agricole

⁴⁵ Potrivit art.13 din OUG nr.108/2001 privind exploatațile agricole

- Autorizarea constructiilor de sedii de ferma si anexe necesare exploatarii agricole se poate face dupa cum urmeaza:
- Direct in baza prezentului regulament in cazul sediilor fermelor familiale cu acces direct din drumurile vicinale existente si posibilitate de bransare din reseaua electrica existenta, pentru incinte cu suprafata de maxim 500 mp care nu includ adaposturi de animale ce exced prevederile alineatului 2 al prezentului articol.
- Pe baza planurilor urbanistice de detaliu, incluzand zonarea teritoriului fermei, aprobate in conditiile legii pentru alte cazuri decat cele din alineatul precedent si cel de mai jos.
- Pentru amplasarea fermelor și exploatărilor agro-industriale care pot produce efecte de poluare a mediului (cele prevazute in OMS 536/1997), amplasamentele se vor stabili pe baza unor studii ecologice, avizate de organe specializate în protecția mediului și sănătate publică, cu respectarea zonelor de protectie fata de locuinte si alte functiuni protejate. Zonele de protectie vor fi inscrise in planul urbanistic de zona care va stabili reglementarile in baza carora se va putea emite autorizatia.
- Pe terenuri agricole este permisa amplasarea altor constructii si amenajari prevazute de legislatia in vigoare (amenajari de infrastructura, constructii speciale etc)

ARTICOLUL 3 - UTILIZĂRI INTERZISE

- orice lucrări de terasament care modifica directia naturala de scurgere a apelor meteorice, afectand alte proprietati.
- orice alte utilizari decat cele de la art.1 si 2

SECȚIUNEA II: CONDIȚII DE AMPLASARE ECHIPARE ȘI CONFIGURARE A CLĂDIRILOR

ARTICOLUL 4 - CARACTERISTICI ALE PARCELELOR (SUPRAFETE, FORME, DIMENSIUNI)

- Pentru parcelele utilizate exclusiv pentru agricultura nu exista restrictii legale, Se recomanda totusi comasarea parcelelor in trupuri de minim 2 ha, cu o latură de cel puțin 30,00 m
- Pentru amplasarea sediilor de ferma vezi art.2

ARTICOLUL 5 - AMPLASAREA CLĂDIRILOR FAȚĂ DE ALINIAMENT

- Aliniamentul parcelei utilizate ca sediu de ferma nu poate fi situat la mai puțin de 5,50 m de axul drumului de exploatare adiacent.
- Alinierea constructiilor se va face la minim 5,00 m de aliniament

ARTICOLUL 6 - AMPLASAREA CLĂDIRILOR FAȚĂ DE LIMITELE LATERALE ȘI POSTERIOARE ALE PARCELELOR

- retragerea față de limitele laterale vor fi de minim jumătate din înălțimea la cornișe, dar nu mai puțin de 5.00 metri pe o latura si 3,00 m pe celalta,

- - retragerea față de limitele posterioare va fi de minim jumătate din înălțimea la cornișe, dar nu mai puțin de 5.00 metri;

ARTICOLUL 7 - AMPLASAREA CLĂDIRILOR UNELE FAȚĂ DE ALTELE PE ACEEAȘI PARCELA

- - distanța minimă dintre clădirile de pe aceeași parcelă va fi egală cu înălțimea la cornișe a clădirii celei mai înalte măsurată în punctul cel mai înalt față de teren dar nu mai puțin de 4.0m; distanța se poate reduce la jumătate, dar nu mai puțin de 4,00 m în cazul în care nici una dintre construcții nu are camere locuibile; anexele destinate depozitării produselor agricole (magazii de cereale, fanare, silozuri) se recomandă să se amplaseze la

ARTICOLUL 8 – CIRCULAȚII ȘI ACCESE

- - parcela va avea asigurat un acces carosabil dintr-o circulație publică în mod direct de minim 4.00 m lățime;

ARTICOLUL 9 - STAȚIONAREA AUTOVEHICULELOR

- staționarea autovehiculelor se admite numai în interiorul parcelei
- se vor asigura minim două locuri de parcare la care se adaugă locurile pentru utilaje, tractoare, utilitare
- se vor avea în vedere prevederile de la capitolul 2.6.1. Parcaje

ARTICOLUL 10 - ÎNĂLȚIMEA MAXIMĂ ADMISIBILĂ A CLĂDIRILOR

- - înălțime maximă admisibilă la cornișe 10,00 metri (P+2); se admite un nivel mansardat înscris în volumul acoperișului în suprafața maximă de 60% din aria construită

ARTICOLUL 11 - ASPECTUL EXTERIOR AL CLĂDIRILOR

- - toate clădirile vor fi realizate din materiale durabile;
- - se interzice folosirea asbocimentului și a tablei strălucitoare de aluminiu pentru acoperirea clădirilor.
- - se interzice realizarea unor mansarde false
- - garajele și anexele vizibile din circulațiile publice se vor armoniza ca finisaje și arhitectura cu clădirea principală

ARTICOLUL 12 - CONDIȚII DE ECHIPARE EDILITARĂ

- - se admit soluții locale de asigurare a utilitatilor, cu asigurarea posibilității de racordare la viitoare rețele și cu condiția respectării normelor de protecție sanitară și obținerii avizelor legale.

ARTICOLUL 13.- SPAȚII LIBERE ȘI SPAȚII PLANTATE

- spațiile verzi vor reprezenta minim 30% din suprafața parcelelor cu excepția fermelor zootehnice la care se admite un procent de spații verzi de 20%;
- pentru spații plantate la fermele zootehnice vezi art.13 de la capitolul 3.9 A– ZONA DE ACTIVITĂȚI AGROZOOOTEHNICE

- se recomanda plantarea limitelor sediilor de ferma cu specii de arbori și de pomi fructiferi;
- se recomanda infiintarea de plantatii forestiere de protectie, de regula pe limitele tarlalelor pentru imbunatatirea microclimatului

ARTICOLUL 14.- ÎMPREJMUIRI

- pentru terenurile agricole nu este recomandata imprejmuirea; in mod exceptional este permisa amplasarea unor imprejmuiiri usoare, cu caracter provizoriu (sarma sau plasa de sarma pe stalpi de lemn sau metal)
- pentru sediile de ferma se aplica reglementarile generale de la capitolul 2.6.3. Împrejmuiri
- Pentru ferme zootehnice se aplica prevederile de la capitolul 12 - **Error! Reference source not found.**

SECȚIUNEA III: POSIBILITĂȚI MAXIME DE OCUPARE ȘI UTILIZARE A TERENULUI

ARTICOLUL 15 - PROCENT MAXIM DE OCUPARE A TERENULUI (POT)

Pentru sedii de ferma tip "locuinta fermierului":

- - POT maxim = 30 %

Pentru ferme zootehnice si alte incinte de productie

- POT maxim 60%

ARTICOLUL 16 - COEFICIENT MAXIM DE UTILIZARE A TERENULUI (CUT)

- CUT maxim pentru înălțimi P+2= 0,90 mp ADC /mp teren

Indicatorii de mai sus se aplica pentru sedii de ferma; pentru incinte de productie:

- CUT max. 4 mc/mp teren

3.10.2.EX2– APE

- Include apele de suprafata permanente si nepermanente

SECȚIUNEA I : UTILIZARE FUNCȚIONALĂ

ARTICOLUL 1 - UTILIZĂRI ADMISE

- lucrări de gospodărire a apelor
- alte lucrari de aparare împotriva inundațiilor

ARTICOLUL 2 - UTILIZĂRI ADMISE CU CONDIȚIONĂRI

- lucrări de poduri pe baza studiilor de specialitate avizate conform legii
- podete de traversare a torentilor si canalelor pe baza studiilor de specialitate avizate conform legii
- lucrari de traversare aeriana sau ingropata de catre retele tehnico-edilitare a apelor, in baza studiilor de specialitate, conform legii
- drumuri provizorii de traversare a albiilor cursurilor de apă pe baza studii de specialitate, conform legii
- Alte lucrari admise de autoritatea de gospodărire a apelor

ARTICOLUL 3 - UTILIZĂRI INTERZISE

- Orice constructii si amenajari în albiile minore ale cursurilor de apă și în cuvetele lacurilor cu exceptia celor mentionate la articolele 1 si 2

SECȚIUNEA II: CONDIȚII DE AMPLASARE ECHIPARE ȘI CONFIGURARE A CLĂDIRILOR

ARTICOLUL 4 - CARACTERISTICI ALE PARCELELOR (SUPRAFETE, FORME, DIMENSIUNI)

- - fara obiect

ARTICOLUL 5 - AMPLASAREA CLĂDIRILOR FAȚĂ DE ALINIAMENT

- fara obiect.

ARTICOLUL 6 - AMPLASAREA CLĂDIRILOR FAȚĂ DE LIMITELE LATERALE ȘI POSTERIOARE ALE PARCELELOR

- - fara obiect

ARTICOLUL 7 - AMPLASAREA CLĂDIRILOR UNELE FAȚĂ DE ALTELE PE ACEEAȘI PARCELA

- - Fara obiect

ARTICOLUL 8 - CIRCULAȚII ȘI ACCESE

- - Este obligatorie asigurarea accesului de intretinere la malul apelor in conditiile legii, pentru

ARTICOLUL 9 - STAȚIONAREA AUTOVEHICULELOR

- - fara obiect

ARTICOLUL 10 - ÎNĂLȚIMEA MAXIMA ADMISIBILA A CLĂDIRILOR

- - fara obiect

ARTICOLUL 11 - ASPECTUL EXTERIOR AL CLĂDIRILOR

- fara obiect

ARTICOLUL 12 - CONDIȚII DE ECHIPARE EDILITARA

- fara obiect

ARTICOLUL 13.- SPAȚII LIBERE ȘI SPAȚII PLANTATE

- In albia minora este interzisa plantarea
- In zona de protectie a apelor este recomandata executia de plantatii de protectie si imbunatatire a microclimatului cu avizul autoritatii de gospodarire a apelor

ARTICOLUL 14.- ÎMPREJMUIRI

- fara obiect

SECȚIUNEA III: POSIBILITĂȚI MAXIME DE OCUPARE ȘI UTILIZARE A TERENULUI

ARTICOLUL 15 - PROCENT MAXIM DE OCUPARE A TERENULUI (POT)

- - fara obiect

ARTICOLUL 16 - COEFICIENT MAXIM DE UTILIZARE A TERENULUI (CUT)

- - fara obiect

3.10.3. EX3– PĂDURI

Sunt incluse toate padurile de pe raza comunei Giuvărăști, cu insemnat cu rol de ameliorare a climatului locuirii și de protecție;

SECȚIUNEA I : UTILIZARE FUNCȚIONALĂ

ARTICOLUL 1 - UTILIZĂRI ADMISE

- Fără obiect

ARTICOLUL 2 - UTILIZĂRI ADMISE CU CONDIȚIONĂRI

Se admit numai utilizari legate direct de protecția și ameliorarea fondului forestier

- drumuri forestiere
- drumuri publice pe traseul unor drumuri forestiere existente sau pe baza unor documentații de amenajarea teritoriului și urbanism aprobate
- pepiniere silvice
- construcțiile necesare întreținerii padurilor, exploatarilor silvice și culturilor forestiere care nu implică defrisări

Se admite amplasarea obiectivelor de interes național, declarate de utilitate publică, potrivit legii

ARTICOLUL 3 - UTILIZĂRI INTERZISE

- Respectarea regimului silvic este obligatorie pentru toți detinatorii de fond forestier

SECȚIUNEA II: CONDIȚII DE AMPLASARE ECHIPARE ȘI CONFIGURARE A CLĂDIRILOR

ARTICOLUL 4 - CARACTERISTICI ALE PARCELELOR (SUPRAFETE, FORME, DIMENSIUNI)

- Suprafața minimă a unei parcele de proprietate forestieră este de 1 ha, potrivit Codului Silvic

ARTICOLUL 5 - AMPLASAREA CLĂDIRILOR FAȚĂ DE ALINIAMENT

- Fără obiect

ARTICOLUL 6 - AMPLASAREA CLĂDIRILOR FAȚĂ DE LIMITELE LATERALE ȘI POSTERIOARE ALE PARCELELOR

- fără obiect

ARTICOLUL 7 - AMPLASAREA CLĂDIRILOR UNELE FAȚĂ DE ALTELE PE ACEEAȘI PARCELA

- Fără obiect

ARTICOLUL 8 - CIRCULAȚII ȘI ACCESE

- Parcelele vor avea acces direct din drumuri publice sau forestiere

ARTICOLUL 9 - STAȚIONAREA AUTOVEHICULELOR

- fără obiect

ARTICOLUL 10 - ÎNĂLȚIMEA MAXIMĂ ADMISIBILĂ A CLĂDIRILOR

- fără obiect

ARTICOLUL 11 - ASPECTUL EXTERIOR AL CLĂDIRILOR

- fara obiect

ARTICOLUL 12 - CONDIȚII DE ECHIPARE EDILITARA

- fara obiect

ARTICOLUL 13.- SPAȚII LIBERE ȘI SPAȚII PLANTATE

- fara obiect

ARTICOLUL 14.- ÎMPREJMUIRI

- nu se executa imprejmuiiri in interiorul padurii; marcarea limitelor parcelelor se face cu semne de hotar stabilite prin norme tehnice specifice

SECȚIUNEA III: POSIBILITĂȚI MAXIME DE OCUPARE ȘI UTILIZARE A TERENULUI

ARTICOLUL 15 - PROCENT MAXIM DE OCUPARE A TERENULUI (POT)

- fara obiect

ARTICOLUL 16 - COEFICIENT MAXIM DE UTILIZARE A TERENULUI (CUT)

- fara obiect

4. RESTRICȚII TEMPORARE ȘI DEFINITIVE

4.1 Monumente, situri arheologice și arii protejate

Se constituie în zone de protecție pentru elemente antropice de tipul siturilor arheologice, monumentelor istorice după cum urmează:

Zona de protecție a monumentelor și a siturilor arheologice în localitate este cea delimitată pe limita de parcelă potrivit Studiului de delimitare al ariilor urbane protejate din comuna Giuvărăști.

Construirea în zona de protecție se va face cu condiția obținerii avizului Direcției Județene pentru Cultură și Patrimoniul Național Olt, potrivit competențelor legale, în cazul monumentelor, respectiv cu condiția descărcării de sarcină arheologică și cu avizul Direcției Județene pentru Cultură și Patrimoniul Național Olt, în cazul siturilor arheologice

4.2 Zone de protecție sanitară

Unitățile care, prin specificul activității lor, necesită protecție specială (spitale, centre de sănătate, creșe, grădinițe, școli, biblioteci, muzee etc.) se vor amplasa în așa fel încât să li se asigure o zonă de protecție de minimum 50 m față de locuințe, de arterele de circulație sau de zonele urbane aglomerate.

Unitățile de mică industrie, comerciale și de prestări servicii, care pot crea riscuri pentru sănătate sau disconfort pentru populație prin producerea de zgomot, vibrații, mirosuri, praf, fum, gaze toxice sau iritante etc. se amplasează în clădiri separate, la

distanță de minimum 15 m de ferestrele locuințelor. Distanța se măsoară între fațada locuinței și perimetrul unității⁴⁶.

Între întreprinderile industriale, care pot polua factorii de mediu sau produce zgomot și vibrații, și teritoriile protejate învecinate⁴⁷, se asigură zone de protecție sanitară. Astfel, în cazul în care prin studiile de impact nu se vor stabili alte distanțe, distanțele minime de protecție sanitară, recomandate între zonele protejate și o serie de unități care produc disconfort și unele riscuri sanitare, sunt următoarele:

Ferme de cabaline, între 6-20 capete	50 m
Ferme de cabaline, peste 20 capete	100 m
Ferme și crescătorii de taurine, între 6-50 capete	50 m
Ferme și crescătorii de taurine, între 51-100 de capete	50 m
Ferme și crescătorii de taurine, între 201-500 capete	200 m
Ferme și crescătorii de taurine, peste 500 de capete	500 m
Ferme de păsări, până la 5.000 de capete	500 m
Ferme de păsări cu peste 5.000 de capete și complexe avicole industriale	1 000 m
Ferme de ovine	100 m
Ferme de porci, până la 2.000 de capete	500 m
Ferme de porci între 2.000-10.000 de capete	1 000 m
Complexe de porci cu peste 10.000 de capete	1 500 m
Spitale veterinare	30 m
Grajduri de izolare și carantină pentru animale	100 m
Abatoare, târguri de vite și baze de recepție a animalelor	500 m
Depozite pentru colectarea și păstrarea produselor de origine animală	300 m
Platforme sau locuri pentru depozitarea gunoierului de grajd, în funcție de mărimea unităților zootehnice deservite	500 m
Platforme pentru depozitarea gunoierului porcin	1.000 m
Stații de epurare a apelor reziduale de la fermele de porcine, sub 10.000 de capete	1.000 m
Cimitire de animale, crematorii	200 m

⁴⁷ Ordin nr. 119/2014 pentru aprobarea Normelor de igiena și sanătate publică privind mediul de viață al populației. Prin teritorii protejate, se înțelege: zonele de locuit, parcurile, rezervațiile naturale, zonele de interes balneoclimateric, de odihnă și recreere, instituțiile social-culturale și medicale, precum și unitățile economice ale căror procese tehnologice necesită factori de mediu lipsiți de impurități.

Stații de epurare a apelor uzate orășenești	300 m
Stații de epurare a apelor uzate industriale	200 m
Paturi de uscare a nămolurilor	300 m
Câmpuri de irigare cu ape uzate	300 m
Câmpuri de infiltrare a apelor uzate și bazine deschise pentru fermentarea nămolurilor	500 m
Depozite controlate de reziduuri solide	1.000 m
Camere de tratare biotermică a gunoaielor	100 m
Crematorii orășenești de gunoi	1.000 m
Autobazele serviciilor de salubritate	200 m
Bazele de utilaje ale întreprinderilor de transport	50 m
Cimitire umane (în cazul obiectivelor care dispun de aprovizionare cu apă din sursa proprie)	50 m.

În interiorul zonelor de protecție sanitare se interzice amplasarea oricărui obiective, cu excepția celor destinate personalului de întreținere și intervenție.

4.3 Zone expuse la riscuri naturale

Se va respecta zona de protecție a cursurilor de ape impuse de Apele Române

Se vor decolmata periodic santurile stradale.

Se va asigura funcționarea în bune condițiuni a barajului Strejești.

Se vor respecta restricțiile de construire impuse prin studiul geotehnic aferent PUG întocmit de ing. M. Samoilă.

Amplasarea construcțiilor din clasa I și II de importanță pe terenuri situate sub cota de inundabilitate este interzisă.

Protecție la riscul cutremurelor de pământ

Comuna Giuvărăști se situează conform zonărilor macroseismice din SR 11 100/1-93 în zona de intensitate macroseismică I = 7₁ (sapte) pe scara MSK unde indicele 1 corespunde unei perioade medii de revenire de 50 ani.

Conform reglementării tehnice „Cod de proiectare seismică - Partea I - Prevederi de proiectare pentru clădiri, indicativ P 100/1 - 2006 teritoriul comunei Giuvărăști prezintă o valoare de vârf a accelerației terenului $a_g = 0.16g$, pentru cutremure cu intervalul mediu de recurență IMR = 100 ani, cu perioada de control (colț) a spectrului de răspuns $T_c = 1.00$ sec.

Aceste valori vor fi luate în calcul la proiectarea construcțiilor de orice tip.

4.4 Elemente de cadru natural

Se constituie în zone de protecție pentru elemente de relief, de vegetație și habitate ale păsărilor și animalelor instituite în suprafețe cuprinse între limita fizică a elementului sau a suprafeței de desfășurare până la distanța prescrisă de legile în vigoare și a studiilor:

- Protecția apelor de suprafață în regim tehnic pentru exploatare și pentru lucrări de gospodărire a apelor
- Protecția apelor de suprafață în regim tehnic pentru accesul populației la malul apelor
- Protecția văilor cu rol de colectare a precipitațiilor precum și a lucrărilor de drenaj

4.5 Zone expuse riscurilor antropice

Protecție la riscuri antropice: riscul tehnologic

Pentru reducerea efectelor unui posibil accident major asupra populației se prevad următoarele:

-Prin prezentul regulament se interzice amplasarea de unitati economice cu risc tehnologic in intravilanul comunei Giuvărăști.

Protecție la alte riscuri antropice

-Este interzisa amplasarea de locuinte si alte functiuni protejate in zona de protectie a fermelor zootehnice legal edificate potrivit reglementarilor in vigoare

-Este interzisa infiintarea de ferme zootehnice si amplasarea altor utilizari posibil a afecta locuirea la distante mai mici decat distanta sanitara de protectie prevazuta de reglementarile legale in vigoare fata de zona de locuit. Distanța sanitara de protecție se stabilește fata de limitele maxime permise ale edificabilului constructiei/constructiilor principale.

4.6 Rețele tehnico-edilitare

Rețele edilitare majore pentru teritoriul național și regional: produse petroliere, surse de alimentare cu apă, alimentări cu apă, electrice de medie și înaltă tensiune, gaze de medie și înaltă presiune, fibră optică, canale de desecare.

Lucrări hidrotehnice pentru apărarea teritoriului împotriva inundațiilor, producerea de energie, asigurarea rezervei de apă.

Rețele edilitare majore pentru teritoriul administrativ: alimentări cu apă, surse de alimentare cu apă și canalizare, electrice de joasă tensiune, gaze de joasă presiune, telefonice etc.

Echipamente necesare rețelilor edilitare și suprafețele de amplasare: gospodării de apă, stații de pompare și epurare, stații de gaze, posturi electrice, stăvilare, baraje, echipamente pentru fibră optică, etc.

Zonele mai sus enumerate au lățimea constituită de la limita fizică a rețelei până la distanța stabilită conform prescripției tehnice în vigoare.

Alimentare cu apă

Conform H.G.R. nr. 930/2005, în teritoriul studiat, sunt supuse prevederilor Normelor speciale privind caracterul și mărimea zonelor de protecție sanitară și hidrogeologică, următoarele obiective:

- sursele de ape subterane sau de suprafață, precum și captările aferente acestora folosite pentru alimentarea centralizată cu apă potabilă a populației, a agenților economici din industria alimentară și farmaceutică, a unităților sanitare și social-culturale, construcțiile și instalațiile componente ale sistemelor pentru alimentare cu apă potabilă;

În cazul forajelor care exploatează acvifere freatiche la care nu există suficiente date pentru aplicarea metodelor de dimensionare utilizând criteriul timpului de tranzit în subteran al unei particule de apă hidrodinamic active, folosind parametri hidrogeologici ai acviferului⁴⁸ dimensiunile zonei de protecție sanitară cu regim sever vor fi de minimum 50 m amonte, 20 m aval de captare și 20 m lateral, de o parte și de alta a captării, pe direcția de curgere a apelor subterane.

În cazul forajelor care exploatează acvifere de adâncime sub presiune și care sunt executate astfel încât să realizeze condițiile de izolare a stratului captat față de suprafața terenului și față de stratele acvifere superioare vulnerabile la poluare se instituie zona de protecție sanitară cu regim sever, cu o rază de 10 m.

În afara zonei de protecție sanitară cu regim sever se instituie zona de protecție cu regim de restricție în care se iau măsuri de protecție astfel încât să se elimine pericolul de alterare a calității apei

Măsuri cu privire la exploatarea și amenajarea terenurilor incluse în zonele de protecție sanitară cu regim de restricție

Terenurile cuprinse în zona de protecție sanitară cu regim de restricție pot fi exploatare agricole de către deținătorii acestora, dar cu respectarea condițiilor impuse de H.G.R. nr. 930/2005, pentru aprobarea Normelor speciale privind caracterul și mărimea zonelor de protecție sanitară și hidrogeologică.

Măsuri cu privire la utilizarea suprafețelor incluse în zonele de protecție sanitară cu regim sever

Terenurile cuprinse în zona de protecție sanitară cu regim sever vor putea fi folosite numai pentru asigurarea exploatării și întreținerii sursei, construcției și instalației de alimentare cu apă, în condițiilor impuse de H.G.R. nr. 930/2005, pentru aprobarea Normelor speciale privind caracterul și mărimea zonelor de protecție sanitară și hidrogeologică.

Zona de protecție sanitară cu regim sever, cu excepția celei instituite pentru aducțiuni și rețele de distribuție, se va înprejmui și se va marca prin plăcuțe avertizoare. Înălțimea și tipul înprejmuirii, marcajele și distanța între acestea se stabilesc de către deținătorul

⁴⁸ Potrivit art. 11-12 și 13 din H.G. 930/2005

și/sau operatorul captării, construcțiilor și instalațiilor, de comun acord cu autoritatea de gospodărire a apelor, astfel încât să fie oprit accesul populației, animalelor și utilajelor de orice fel.

Măsuri referitoare la protecția sanitară a construcțiilor și instalațiilor

Dimensionarea zonei de protecție sanitară cu regim sever pentru stațiile de pompare, instalațiile de îmbunătățire a calității apei - deznisipatoare, decantoare, filtre, stații de dezinfecție și altele asemenea, rezervoarele îngropate, aducțiunile și rețelele de distribuție se va face cu respectarea următoarelor limite minime:

- stații de pompare, 10 m de la zidurile exterioare ale clădirilor;
- instalații de tratare, 20 m de la zidurile exterioare ale instalației;
- rezervoare îngropate, 20 m de la zidurile exterioare ale clădirilor;
- aducțiuni, 10 m de la generatoarele exterioare ale acestora;
- alte conducte din rețelele de distribuție, 3 m.

La intersecția aducțiunilor de apă potabilă cu canalele sau conductele de canalizare a apelor uzate ori meteorice, aducțiunile de apă potabilă, se vor amplasa deasupra canalului sau conductei, asigurându-se o distanță între ele de minimum 0,40 m pe verticală.

Alimentare cu energie electrică

Pentru posturile de transformare aeriene zona de protecție este delimitată de conturul fundației stâlpilor și de proiecția pe sol a platformei suspendate. Zona de siguranță este zona extinsă în spațiu delimitată la distanța de 20m la limita zonei de protecție.

Pentru a se putea construi față de postul de transformare este necesar să se respecte distanța minimă de 20m.

Pentru LEA MT – zona de protecție și zona de siguranță coincid cu culoarul de trecere al liniei și sunt simetrice față de axul liniei – 24m.

Distanța minimă de siguranță a LEA 20kV față de construcții este 3m între conductorul extrem la deviație maximă, al LEA 20kV și cea mai apropiată parte a construcției fără să constituie traversare.

LEA 20kV se construiesc la marginea drumurilor, în culoare amplasate în zonele de protecție ale drumurilor publice, la limita zonei de siguranță a acestora.

Pentru LEA J.T. – zona de protecție și de siguranță se delimitează la 0,1 m în exteriorul conductoarelor extreme ale liniei. Distanța pe orizontală între un stâlp al LEA j.t. și orice parte a clădirii, fără să constituie traversare, este de 1m.

Se interzice amplasarea instalațiilor ce generează în jurul lor zonă explozivă, la o distanță mai mică de 1,5 ori H deasupra solului a celui mai înalt stâlp față de limita zonei explozive.

În cazul instalării în pământ a cablurilor de medie/joasă tensiune zona de protecție coincide cu zona de siguranță, este simetrică față de axul traseului și are lățimea de 0,8m.

Dimensiunea (lățimea) zonei de protecție și de siguranță a unei linii simplu sau dublu circuit are valoarea de 24m pentru LEA cu tensiuni între 1 și 110kV.

La realizarea de obiective noi, se va obține în mod obligatoriu avizul de amplasare de la Filiala de Distribuție a Energiei Electrice.

Alimentare cu gaze

Reteaua de inalta presiune

Reglementarile sunt cuprinse in Normele tehnice pentru proiectarea si executia conductelor de alimentare din amonte si de transport gaze naturale aprobate prin Decizia presedintelui ANRGN nr.1220/2006 cu modificarile ulterioare.

Distanta minima pe orizontala intre axul conductelor de gaze de inalta presiuni si diferite obiective este urmatoarea:

- 20 m fata de constructiile industriale, sociale si administrative cu pana la trei etaje inclusiv daca exista pana la 45 cladiri inclusiv in unitatea de clasa de locatie⁴⁹, dar incepand cu a 46-a cladire in UCL distanta minima este de 200 m;
- 20 m in cazul locuintelor individuale/colective cu pana la trei etaje inclusiv, pana la 45 cladiri/unitati separate de locuit dintr-o locuinta colectiva in UCL, insa incepand cu a 46-a cladire/unitate separata de locuit dintr-o locuinta colectiva in UCL sau in cazul unor cladiri cu patru sau mai multe distanta minima este de 200 m;
- 100 m fata de o cladire sau un spatiu exterior cu o suprafata bine definita (teren de joaca, teatru de vara etc) care este ocupat de 20 sau mai multe persoane, cel putin 5 zile pe saptamana timp de 10 saptamani in orice perioada de 12 luni (zilele si saptamanile nu trebuie sa fie consecutive) in situatia in care sunt mai putin de 45 cladiri in UCL;

Reducerea tuturor distantelor pana la limita minima de 20 m intre constructii si conducte se poate face cu cresterea gradului de siguranta a conductelor pe cheltuiala solicitantului⁵⁰.

4.7 Zone de protecție ale căilor de comunicație

Se constituie în zone de protecție, protecție severă și de siguranță toate zonele care servesc regimului tehnic privind construirea și exploatarea următoarelor rețele de utilități publice pentru localitate sau pentru regiune:

- Circulații rutiere – drumuri expres, drumuri naționale, drumuri județene;

Căi de comunicație rutieră

În zonele de siguranță ale drumurilor nu se admite decât amplasarea indicatoarelor de circulație pentru o vizibilitate optimă. Acestea sunt cuprinse de la limita exterioară a amprizei drumului până la:

⁴⁹ Unitatea de clasa de locatie UCL): suprafata de teren care se intinde pe o latime de 200 m de fiecare parte a axei unei conducte cu o lungime continua de 1600 m

⁵⁰ Potrivit art. 190 lit.a din Legea energiei electrice si gazelor naturale nr. 123/2012

- 1,50 m de la marginea exterioară a șanțurilor, pentru drumurile situate la nivelul terenului;

- 2,00 m de la piciorul taluzului, pentru drumurile în rambleu;

- 3,00 m de la marginea de sus a taluzului, pentru drumurile în debleu cu înălțimea până la 5,00 m inclusiv;

- 5,00 m de la marginea de sus a taluzului, pentru drumurile în debleu cu înălțimea mai mare de 5,00 m.

Zonele de protecție variază în funcție de categoria drumului, astfel:

- Pentru DN – 22,00m din ax,

- Pentru DJ – 20,00m din ax,

- Pentru DC – 18,00m din ax.

4.8 Zone de protecție pentru obiectivele cu destinație specială

Zona de protecție a obiectivelor cu destinație specială se stabilește conform avizelor obținute de la MAI, SRI, MAPN sau a altor instituții competente, precum și conform Ordinului 34/N din 1995 pentru aprobarea Precizărilor privind avizarea documentațiilor de urbanism și amenajarea teritoriului.

Autorizarea oricăror lucrări ce urmează a fi executate în vecinătatea obiectivelor speciale vor fi avizate de M.Ap.N. (prin Satul Major General), de M.A.I. și S.R.I., conform H.G.R. nr. 62/199651 și Ordinului nr. 34/N/M.30/3.422/4.221 din 199552.

V. INTRAREA ÎN VIGOARE ȘI REGLEMENTAREA SITUAȚIILOR TRANZITORII

5.1. Intrarea în vigoare

Prezentul Regulament produce efecte și devine obligatoriu potrivit art. 49 legea 215/2001 republicată, cu modificările ulterioare, prin aprobarea de către Consiliul Local al Comunei Giuvărăști.

5.2. Reglementarea situațiilor tranzitorii

(1) Odată cu aprobarea prezentului Regulament nu vor mai fi aprobate noi Planuri Urbanistice Zonale cu Regulamentele aferente ori Planuri Urbanistice de Detaliu decât cu observarea prevederilor prezentului Regulament și a Planului Urbanistic General.

(2) Certificatele de Urbanism emise anterior intrării în vigoare a prezentului Regulament produc efecte pe toată perioada de valabilitate a acestora. În cazul cererilor de prelungire a valabilității Certificatelor de Urbanism emise

⁵¹Hotărârea Guvernului nr.62 din1996privind aprobarea Listei obiectivelor de investiții și de dezvoltare, precum și a criteriilor de realizare a acestora, pentru care este obligatoriu avizul Statului Major General;

⁵²Ordin nr.34/M30/3.422/4.221 din 1995 - pentru aprobarea precizărilor privind avizarea documentațiilor tehnice pentru autorizarea executării construcțiilor;

anterior, prelungirea se va face în conformitate cu prevederile prezentului Regulament.

- (3) Autorizațiile de Construire emise anterior intrării în vigoare a prezentului Regulament produc efecte pe toată perioada de valabilitate a Autorizației. În cazul cererilor de prelungire a valabilității Autorizațiilor de Construire emise anterior, autoritatea publică va avea în vedere, la soluționarea unei astfel de cereri și existența sau nu a unor diferențe majore între acestea și prescripțiile prezentului Regulament privind servituțile de utilitate publică, alte restricții.
- (4) Planurile Urbanistice Zonale și Planurile Urbanistice de Detaliu aprobate anterior intrării în vigoare a prezentului Regulament și pentru care a fost stabilită o perioadă de valabilitate prin Hotărârea Consiliului Local al Comunei Giuvărăști rămân în vigoare până la expirarea perioadei de valabilitate, după care pentru suprafața în cauză intră în vigoare prevederile prezentului Regulament.
- (5) Planurile Urbanistice Zonale și Planurile Urbanistice de Detaliu aprobate anterior intrării în vigoare a prezentului Plan Urbanistic General și pentru care nu a fost stabilită o perioadă de valabilitate prin Hotărârea Consiliului Local al Comunei Giuvărăști și păstrează valabilitatea pentru o perioadă de 12 luni de la data aprobării prezentului Plan Urbanistic General.
- (6) Rămâne la latitudinea autorității locale libertatea de a prelungi valabilitatea P.U.Z.-urilor menționate la alineatele (4) și (5) dincolo de termenele prevăzute la aceste alineate sau a solicita sau accepta elaborarea unor noi P.U.Z.
- (7) Face excepție de la prevederile alineatelor (4) și (5) Planurile Urbanistice Zonale menționate în mod expres în anexa 3 ca fiind nepreluate în PUG. În aceste cazuri reglementările cuprinse în prezentul PUG înlocuiesc prevederile PUZ-urilor respective începând cu data aprobării prezentului PUG.
- (8) Prin excepție de la prevederile alineatelor (4) și (5) reglementările privind servituțile de utilitate publică și alte restricții instituite prin noul Plan Urbanistic General se vor aplica imediat.

ANEXE

Prezentul Regulament local de urbanism este însoțit de următoarele anexe:

- Anexa 1: Sinteza regulament local de urbanism
- Anexa 2: Glosar
- Anexa 3: Legislație

Elaborat,
Urb. Georgiana VOICU