



AGENȚIA PENTRU PROTECȚIA MEDIULUI OLT

DECIZIA ETAPEI DE EVALUARE ÎNȚIALĂ

Nr. 2033/12.06.2020

Ca urmare a solicitării depuse de S.C OMV PETROM S.A. cu sediul social în București, Str.Coralilor, nr.22, Sector 1, pentru proiectul „LUCRĂRI DE ABANDONARE AFERENTE SONDEI 2757 CIUREȘTI SUD”, propus a fi amplasat în extravilanul comunei Icoana, județul Olt, înregistrată la A.P.M. Olt cu nr. 2033 din 09.03.2020,

- în urma verificării amplasamentului proiectului, a analizării documentației depuse, a localizării amplasamentului în planul de urbanism și în raport cu poziția față de arii protejate, zone-tampon, monumente ale naturii sau arheologice, zone cu restricții de construit, zona costieră;

- având în vedere că:

➤ proiectul propus **intră** sub incidența Legii nr. 292/2018 privind evaluarea impactului anumitor proiecte publice și private asupra mediului, fiind încadrat în **anexa 2, la pct.13, lit. a)**;

➤ proiectul propus **nu intră** sub incidența art. 28 din Ordonanța de Urgență a Guvernului nr. 57/2007 privind regimul ariilor naturale protejate, conservarea habitatelor naturale, a florei și faunei sălbatice, aprobată cu modificări și completări prin Legea nr. 49/2011, cu modificările și completările ulterioare;

➤ proiectul propus **nu intră** sub incidența prevederilor art. 48 și 54 din Legea Apelor nr. 107/1996, cu modificările și completările ulterioare,

Agenția pentru Protecția Mediului Olt d e c i d e:

Necesitatea declanșării procedurii de evaluare a impactului asupra mediului pentru proiectul: „LUCRĂRI DE ABANDONARE AFERENTE SONDEI 2757 CIUREȘTI SUD”

Pentru continuarea procedurii titularul va depune:

a) **memoriul de prezentare**, completat conform conținutului-cadru prevăzut în anexa nr. 5E a Legii 292/2018. Memoriul de prezentare se va depune pe suport de hârtie și în format electronic.

b) **dovada achitării tarifului aferent etapei de încadrare: 400 lei**, conform prevederilor Ordinului MMDD nr. 1108/2008, cu modificările ulterioare.

Contravaloarea tarifului se va achita cu Ordin de Plată în contul A.P.M. Olt nr.RO93TREZ5065032XXX000341, CUI A.P.M. OLT 4394668.

DIRECTOR EXECUTIV,
Ec. Dorel STEOMLEGA



ȘEF SERVICIU A.A.A.,
Ing. Marius POPA

Întocmit,
Ec. Cojocaru Mihaela

ȘEF SERVICIU C.F.M.,
Ing. Dorin ROGOJINARU

Întocmit,
Ing. CROITORU Ion

AGENȚIA PENTRU PROTECȚIA MEDIULUI OLT

Adresa: Str. Ion Moroșanu, Nr.3, Slatina, Jud. Olt, Cod: 230081

Tel : 0249/439166; 0746248742; 0349/401720; Fax : 0249/423670; e-mail : office@apmot.anpm.ro

Operator de date cu caracter personal, conform Regulamentului (UE) 2016/679

MEMORIU DE PREZENTARE



Denumirea obiectivului: **„LUCRARI DE ABANDONARE AFERENTE SONDEI 2757
CIURESTI SUD”**

Beneficiar: **OMV PETROM - BUCUREȘTI**

Proiectant: **S.C. IKEN CONSTRUCT MANAGEMENT S.R.L.**

Nr. proiect: **245/2018- L3CS1WMS2757**

Anul: **2020**



CUPRINS

CUPRINS.....	2
I. DENUMIREA PROIECTULUI:	4
II. DATE GENERALE:.....	4
III. DESCRIEREA CARACTERISTICILOR FIZICE ALE INTREGULUI PROIECT:.....	4
a) Rezumatul proiectului	4
b) Justificarea necesitatii proiectului	5
c) Valoarea investitiei.....	5
d) Perioada de implementare propusa.....	5
e) planșe reprezentând limitele amplasamentului proiectului, inclusiv orice suprafață de teren solicitată pentru a fi folosită temporar (planuri de situație și amplasamente);.....	5
f) descriere a caracteristicilor fizice ale intregului proiect, formele fizice ale proiectului (planuri, clădiri, alte structuri, materiale de construcție etc.).....	5
IV. DESCRIEREA LUCRĂRILOR DE DEMOLARE NECESARE.....	8
• Organizarea de santier si pregatirea amplasamentului pentru executia lucrarilor propuse: ..9	
• Deconectarea utilităților	9
• LUCRARI DE DEMOLARE	10
• LUCRĂRI DE REMEDIERE / REABILITARE TEREN	12
V. DESCRIEREA AMPLASĂRII PROIECTULUI:.....	17
VI. DESCRIEREA TUTUROR EFECTELOR SEMNIFICATIVE POSIBILE ASUPRA MEDIULUI ALE PROIECTULUI, ÎN LIMITA INFORMAȚIILOR DISPONIBILE	18
a) Surse de poluanți și instalații pentru reținerea, evacuarea și dispersia poluanților în mediu 18	
1. Protecția calității apelor:	18
2. Protecția aerului:	19
3. Protecția împotriva zgomotului și vibrațiilor:.....	19
4. Protecția împotriva radiațiilor:.....	20
5. Protecția solului și a subsolului:	20
6. Protecția ecosistemelor terestre și acvatice:.....	20
7. Protecția așezărilor umane și a altor obiective de interes public:	20
8. Prevenirea și gestionarea deșeurilor generate pe amplasament în timpul realizării proiectului, inclusiv eliminarea:	21
9. Gospodărirea substanțelor și preparatelor chimice periculoase:.....	23
b) Utilizarea resurselor naturale, in special a solului, a terenurilor, a apei si a biodiversitatii	23
VII. DESCRIEREA ASPECTELOR DE MEDIU SUSCEPTIBILE A FI AFECTATE ÎN MOD SEMNIFICATIV DE PROIECT:	23

VIII. PREVEDERI PENTRU MONITORIZAREA MEDIULUI - DOTĂRI ȘI MĂSURI PREVĂZUTE PENTRU CONTROLUL EMISIILOR DE POLUANȚI ÎN MEDIU, INCLUSIV PENTRU CONFORMAREA LA CERINȚELE PRIVIND MONITORIZAREA EMISIILOR PREVĂZUTE DE CONCLUZIILE BAT APLICABILE. SE VA AVEA ÎN VEDERE CA IMPLEMENTAREA PROIECTULUI SĂ NU INFLUENȚEZE NEGATIV CALITATEA AERULUI ÎN ZONĂ.	25
IX. LEGĂTURA CU ALTE ACTE NORMATIVE ȘI/SAU PLANURI /PROGRAME / STRATEGII / DOCUMENTE DE PLANIFICARE	25
X. LUCRĂRI NECESARE ORGANIZĂRII DE ȘANTIER:	26
XI. LUCRĂRI DE REFACERE A AMPLASAMENTULUI LA FINALIZAREA INVESTIȚIEI, ÎN CAZ DE ACCIDENTE ȘI/SAU LA ÎNCETAREA ACTIVITĂȚII, ÎN MĂSURA ÎN CARE ACESTE INFORMAȚII SUNT DISPONIBILE:.....	26
XII. ANEXE - PIESE DESENATE.....	26
XIII. PENTRU PROIECTELE CARE INTRĂ SUB INCIDENȚA PREVEDERILOR ART. 28 DIN ORDONANȚA DE URGENȚĂ A GUVERNULUI NR. 57/2007 PRIVIND REGIMUL ARIILOR NATURALE PROTEJATE, CONSERVAREA HABITATELOR NATURALE, A FLOREI ȘI FAUNEI SĂLBATICE, APROBATĂ CU MODIFICĂRI ȘI COMPLETĂRI PRIN LEGEA NR. 49/2011, CU MODIFICĂRILE ȘI COMPLETĂRILE ULTERIOARE, MEMORIUL VA FI COMPLETAT CU URMĂTOARELE:	27
XIV. PENTRU PROIECTELE CARE SE REALIZEAZĂ PE APE SAU AU LEGĂTURĂ CU APELE, MEMORIUL VA FI COMPLETAT CU URMĂTOARELE, INFORMAȚII, PRELUATE DIN PLANURILE DE MANAGEMENT BAZINALE, ACTUALIZATE:	27
XV. CRITERIILE PREVĂZUTE ÎN ANEXA NR. 3 LA LEGEA NR. 292/2018 PRIVIND EVALUAREA IMPACTULUI ANUMITOR PROIECTE PUBLICE ȘI PRIVATE ASUPRA MEDIULUI SE IAU ÎN CONSIDERARE, DACA ESTE CAZUL, ÎN MOMENTUL COMPILĂRII INFORMAȚIILOR ÎN CONFORMITATE CU PUNCTELE III-XIV	27

I. DENUMIREA PROIECTULUI:

„LUCRARI DE ABANDONARE AFERENTE SONDEI 2757 CIURESTI SUD”

II. DATE GENERALE:

TITULAR:

- Numele: **OMV Petrom** ; CUI: RO 1590082; J40/8302/1997
- Adresa postala: Strada Coralilor, Nr. 22, Sector 1, Bucuresti
- Contact:– Aurora Ionita, tel: 0730.170.775, e-mail: aurora.ionita@petrom.com

PROIECTANT:

- Numele: **S.C. IKEN Construct Management S.R.L.**; CUI: RO 14823112; **J23/2190/2019**; RO30FNNB007501062793RO03
- Adresa postala: Str. Biruintei, Nr. 31, Bl. 1, Tronson 1, Et. 1, Popesti Leordeni, Ilfov
- Contact: Ing. Roxana Mardaru, 0755 510 627, roxana.mardaru@iken.ro

III. DESCRIEREA CARACTERISTICILOR FIZICE ALE INTREGULUI PROIECT:

a) Rezumatul proiectului

Proiectul „LUCRARI DE ABANDONARE AFERENTE SONDEI 2757 CIURESTI SUD” are ca obiect realizarea lucrărilor de demolare, remediere si reabilitare a amplasamentului aferent sondei.

Lucrarile de demolare presupun desfiintarea si eliminarea din amplasament a tuturor elementelor constructive si a facilitatilor utilizate pentru exploatarea sondei.

Lucrarile de remediere si reabilitare a amplasamentului presupun excavarea si eliminarea solului contaminat identificat in amplasament, umplerea golurilor rezultate in urma excavarilor cu sol curat sau sol bioremediat cu o concentratie de hidrocarburi incadrata in limitele legale, in functie de categoria de folosinta a terenului, pana la cotele terenurilor invecinate.

Intrucat sonda **2757 CIURESTI SUD** nu mai prezinta rezerve de produse petroliere, activitatea a incetat in anul 1990 urmand a fi abandonata in adancime.

Amplasamentul Sondei **2757 CIURESTI SUD** este situat în extravilanul localității Icoana, județul Olt și este proprietatea OMV PETROM S.A. conform MO3 10169 din data 22.12.2005 iar categoria de utilizare a terenului este altele-extravilan.

Suprafața terenului pe care se vor desfășura lucrările este de 1819.00 [mp] suprafață amplasament, din care 1099.00 [mp] reprezintă careu sondă și 720.00 [mp] reprezintă drum.

Pe amplasament nu se află construcții propriu-zise, ci doar fundații de beton care au fost utilizate pentru echipamente/platforme/instalații, beci betonat, contragreutate, stalpi, platforma dalata si zona pietruita in amestec cu pamant, ce se vor desființa în totalitate.

Prezentul proiect nu intra sub incidenta prevederilor art. 28 din Ordonanța de urgență a Guvernului nr. 57/2007 privind regimul ariilor naturale protejate, conservarea habitatelor naturale, a florei și faunei sălbatice, aprobată cu modificări și completări prin Legea nr. 49/2011, cu modificările și completările ulterioare.

Prezentul proiect nu se realizeaza pe ape si nu are legătură cu apele.

b) Justificarea necesitatii proiectului

Necesitatea proiectului intervine in urma obligatiilor titularului proiectului de a aduce la starea initiala sau cat mai aproape de starea initiala - terenurile utilizate pentru exploatarea resurselor de subsol.

c) Valoarea investitiei

Valoarea investitiei pentru Proiectul **2757 CIURESTI SUD** reprezentand lucrarile de demolare, remediere si refacere a amplasamentului sondei este estimata a fi **154.68 mii lei**.

d) Perioada de implementare propusa

Lucrarile proiectate au un caracter temporar si sunt de scurta durata, desfasurarea tuturor activitatilor fiind estimata a fi desfasurate in perioada de valabilitate a Autorizatiei de Desfiintare care va fi emisa de Consiliul Judetean Olt.

e) planșe reprezentând limitele amplasamentului proiectului, inclusiv orice suprafață de teren solicitată pentru a fi folosită temporar (planuri de situație și amplasamente);

Limitele amplasamentului proiectului sunt prezentate in planurile de situatie, de prelevare probe de sol si de excavare, parte integranta a prezentului proiect.

f) descriere a caracteristicilor fizice ale intregului proiect, formele fizice ale proiectului (planuri, clădiri, alte structuri, materiale de construcție etc.)

Elementele specifice caracteristice proiectului propus:

- profilul și capacitățile de producție;

Profilul general al prezentului proiect se refera la protectia si conservarea mediului inconjurator. Prezentul proiect nu prezinta componente de productie, drept urmare nu se pot descrie elemente specifice capacitatilor de productie.

- descrierea instalației și a fluxurilor tehnologice existente pe amplasament (după caz);

La momentul vizitei pe amplasament s-a constatat faptul ca nu exista instalatii sau fluxuri tehnologice active; Prezentul proiect presupune desfiintarea in totalitate a elementelor de beton si a facilitatilor ramase pe amplasament in urma incetarii activitatii de exploatare a resurselor de subsol prin intermediul sondei **2757 CIURESTI SUD**.

- descrierea proceselor de producție ale proiectului propus, în funcție de specificul investiției, produse și subproduse obținute, mărimea, capacitatea;

Prezentul proiect nu prezinta componente de productie, drept urmare nu se pot descrie elemente specifice capacitatilor de productie, produse sau subproduse obtinute.

- materiile prime, energia și combustibilii utilizați, cu modul de asigurare a acestora;

Pentru implementarea prezentului proiect nu este necesara utilizarea unor materii prime – intrucat proiectul nu contine o componenta de productie in care sa fie utilizate materii prime si prin care acestea sa se transforme intr-un produs final finit.

Singurii combustibili utilizati in cadrul proiectului sunt constituiti de combustibili necesari functionarii utilajelor cu ajutorul carora se vor realiza lucrarile de demolare, excavare si umplere (*ca de exemplu: buldoexcavator, incarcator frontal, camion transportor etc.*).

- racordarea la rețelele utilitare existente în zonă;

Pentru implementarea prezentului proiect nu este necesara racordarea la rețele utilitare existente in zona. Lucrarile de demolare, excavare si umplere nu necesita echipamente care sa presupuna racordarea la rețele de utilitati (apa, canalizare, energie electrica etc.).

Organizarea de santier care poate presupune racordare la utilitati existente nu se va efectua pe amplasamentul sondei, ci la cel mai apropiat parc OMV Petrom, unde utilitatile sunt deja racordate.

- descrierea lucrărilor de refacere a amplasamentului în zona afectată de execuția investiției;

Obiectul principal al prezentului proiect este acela de refacere a amplasamentului. Principalele activități care se vor desfășura pe amplasamentul indicat sunt:

- predarea amplasamentului;
- organizarea șantierului;
- lucrări de demolare/desfiintare - desfiintarea si eliminarea din amplasament a tuturor elementelor constructive si a facilitatilor utilizate pentru exploatarea sondei ;
- lucrari de remediere/reabilitare teren - excavarea si eliminarea solului contaminat identificat in amplasament, umplerea golurilor rezultate in urma excavarilor cu sol curat sau sol bioremediat cu o concentratie de hidrocarburi incadrata in limitele legale in functie de categoria de folosinta a terenului, pana la cotele terenurilor invecinate ;
- închiderea șantierului.

- căi noi de acces sau schimbări ale celor existente;

Pentru implementarea prezentului proiect nu sunt necesare cai noi de acces, nici modificarea celor existente. Accesul la sonda **2757 CIURESTI SUD** se va realiza prin drumul de acces al sondei.

- resursele naturale folosite în construcție și funcționare;

Prezentul proiect nu presupune construirea unui obiectiv, implicit nu se pune problema functionarii unui obiectiv in cadrul caruia sa se utilizeze resurse naturale.

Poate fi considerata o resursa naturala folosita in cadrul proiectului – solul curat utilizat pentru umplerea golurilor rezultate in urma excavarii si eliminarii din amplasament a solului contaminat.

- metode folosite în construcție/demolare;

Pentru executarea lucrărilor de demolare se pot stabili mai multe operatiuni tehnologice de lucru în funcție de următoarele condiții:

- tipurile de utilaje avute în dotare de societatea care execută demolarea;
- structura constructivă a elementelor din beton;
- poziția de lucru (orizontal sau vertical);
- dimensiunea lucrărilor executate;

- spațiul în care se execută operația;
- timpul avut la dispoziție pentru executarea lucrărilor.

În funcție de utilajele folosite pentru demolarea structurilor din beton, se pot folosi următoarele metode:

- prin tragere sau împingere;
- prin răsturnare sau afundare;
- prin utilizarea excavatorului;
- prin șocuri repetate;
- prin folosirea de dispozitive hidraulice.

- **planul de execuție, cuprinzând faza de construcție, punerea în funcțiune, exploatare, refacere și folosire ulterioară;**

Nu este cazul.

- **relația cu alte proiecte existente sau planificate**

Proiectul „LUCRARI DE ABANDONARE AFERENTE SONDEI 2757 CIURESTI SUD” nu se afla in relatie cu alte proiecte existente sau planificate.

- **detalii privind alternativele care au fost luate în considerare;**

Pentru componenta de Remediere si Reabilitare a amplasamentului, Proiectantul a avut in vedere atat metoda de bioremediere in-situ, cat si metodele ex-situ si atenuare naturala.

In urma analizarii metodelor sus mentionate, Proiectantul a ales metoda optima pentru amplasamentul sondei, in functie de particularitatile acestuia. In analiza metodelor de remediere a calitatii solurilor – Proiectantul a avut in vedere urmatoarele linii directoare:

- Respectarea Legislatiei si a reglementarilor in domeniu, aplicabile la data elaborarii proiectelor, ca de exemplu, nelimitativ:
 - *Ord. nr. 756 din 3 noiembrie 1997 pentru aprobarea Reglementarii privind evaluarea poluarii mediului – ordin ce defineste pragurile de raportare a concentratiilor de poluant identificat in sol;*
 - *Ord. nr. 184 din 21 septembrie 1997 – singura legislatie care prevede metodologii de prelevare a probelor de sol si indica orientativ un numar de puncte de prelevare raportat la suprafetele investigate;*
 - *Adresa ANPM Nr. 1/1990/VT / 05.06.2018*
- Respectarea *Mentiunilor asupra metodologiei de estimare a cantitatilor de sol contaminat* – document propriu Proiectantului – elaborat ca necesitate in urma vidului legislativ in domeniu.

In conformitate cu prevederile *Strategiei Naționale și Planului Național pentru Gestionarea Siturilor Contaminate din România* – un amplasament poate fi considerat contaminat daca se respecta simultan conditiile principiului **Sursa – Cale – Receptor**.

In cazul stratului de sol cu adancimi de pana la -0.60[m], conditiile principiului Sursa – Cale – Receptor pot fi indeplinite doar in interactiunea *sol contaminat – vegetatie*, care ulterior poate fi consumata de om in cazul agriculturii sau de animale in cazul pasunatului.

La acest moment Proiectantul nu a identificat un studiu care sa arate o posibila intoxicare / afectare a unor specii de animale in urma ingerarii de vegetatie din zone cu sol poluat cu hidrocarburi petroliere.

Pentru adancimi de peste -0.60[m] – se considera ca aceste conditii ale principiului Sursa – Cale – Receptor nu mai sunt indeplinite deoarece, la aceste adancimi, receptorii nu mai sunt afectati – radacinile plantelor ce se cultiva pe aceste terenuri, nu ajung la aceasta adancime, iar recomandarea proiectantului este aceea de a nu se interveni asupra acestor adancimi decat in cazuri exceptionale, specifice, ce vor fi tratate mai jos.

Coroborand informatia de mai sus cu modelul conului de poluare (in cazul amplasamentelor netulburate), cu principiul BATNEEC (Best Available Technology Not Entailing Excessive Costs) stabilit si impus de *Strategia Naționala și Planul Național pentru Gestionarea Siturilor Contaminate din România* și cu recomandarea Agentiei Nationale pentru Protectia Mediului in care se specifica „[...] metodele de remediere a solului constau in: Excavarea selectiva a solului poluat din principalele zone de hot-spot detectate, pana la adancimea de cca. 60-70 cm de la cota naturala a terenului [...]”, proiectantul considera ca **solutia optima generala privind remedierea si reabilitarea amplasamentelor sondelor consta in:**

- excavare partiala in zona hot-spoturilor detectate, pana la adancimi de **maxim 60cm**;
- atenuare naturala - se va aplica la adancimi mai mari decat adancimea de excavare (max. 0.60 m) precum si in alte situatii in care indicatorul THP depaseste valoarea stabilita, insa nu se depaseste un nivel de risc acceptabil.

In cazul in care in timpul executiei este identificata prezenta unui batal sau a unor resturi ale acestuia, se va realiza excavarea in totalitate, putandu-se depasi adancimea de 0.60 m.

- **alte activități care pot apărea ca urmare a proiectului (de exemplu, extragerea de agregate, asigurarea unor noi surse de apă, surse sau linii de transport al energiei, creșterea numărului de locuințe, eliminarea apelor uzate și a deșeurilor);**

In urma desfasurarii proiectului nu vor aparea alte activitati conexe.

- **alte autorizații cerute pentru proiect.**

Pentru implementarea proiectului, implicit pentru realizarea lucrarilor de **demolare / desfiintare**, se va obtine Autorizatie de Desfiintare conform legislatiei in vigoare.

IV. DESCRIEREA LUCRĂRILOR DE DEMOLARE NECESARE

- **Planul de execuție a lucrărilor de demolare, de refacere și folosire ulterioară a terenului;**

Principalele activități care se vor desfășura pe amplasamentul indicat sunt:

- predarea amplasamentului;
- organizarea șantierului;
- lucrări de demolare/desfiintare;
- lucrari de remediere/reabilitare teren;
- închiderea șantierului.

Elementele prezente pe amplasament, propuse a fi desființate sunt:

Elemente identificate	Cantitatea estimata
Ancora	1 buc
Beci betonat	1 buc
Contragreutate	2 buc
Stalp SE10	2 buc
Platforma dalata	1 buc, 17 dale mici
Zona pamant + pietris	~145 mp, h=0.15m
Movila pamant	8 mc

Elementele care nu sunt vizibile la suprafata, dar se estimeaza ca pot fi identificate în timpul execuției:

Nr. crt.	Elemente care nu sunt vizibile	Cantitatea estimată	OBS.
1.	Fundatie MAST	1 buc	4.20[mc]
2.	Fundatie ancora	3 buc	1.00[mc]/buc

În cadrul proiectului se vor realiza atât lucrările de demolare/desfiintare a elementelor prezente pe amplasamentul sondei **2757 CIURESTI SUD**, cât și lucrările de remediere și reabilitare a terenului aferent.

Principalele lucrări propuse a fi executate pentru abandonarea de suprafață a sondei sunt următoarele:

- **Organizarea de santier și pregătirea amplasamentului pentru execuția lucrărilor propuse:**

- Predarea cu proces verbal a amplasamentului la executant, cu asigurarea condițiilor ce îi revin pentru lucrul în siguranță;
- Imprejmuirea amplasamentului prin montare bandă de semnalizare amplasament sonde;
- Asigurarea echipelor de lucru necesare cu personal calificat și auxiliar corespunzător pentru operațiunile de executat;
- Înlăturarea vegetației de pe amplasament;
- Mobilizarea utilajelor/echipamentelor (aducerea pe santier a utilajelor și echipamentelor corespunzătoare lucrărilor și a mijloacelor de transport adecvate);
- Montare panou de informare privind proiectul;

În perioada de execuție a lucrărilor, toate utilajele/echipamentele necesare pentru activitățile prevăzute, vor fi instalate într-o zonă apropiată de cea a lucrării executate (cel mai apropiat parc aparținând OMV Petrom SA).

- **Deconectarea utilităților**

Înainte de începerea lucrărilor propuse se vor efectua următoarele activități de către firme autorizate în acest sens:

- se va efectua debransarea de la rețelele de alimentare cu energie electrică ;
- se va verifica existența tensiunii la cablurile electrice existente pe amplasament după care se va proceda la dezafectarea lor.

Lucrarile propuse se vor realiza in cadrul amplasamentului sondei, in limitele acestuia. In situatia in care in timpul lucrarilor de executie se va identifica existenta unor conducte subterane, impreuna cu reprezentantul OMV Petrom se va stabili daca acestea sunt conducte active sau inactive. In cazul in care aceste conducte nu sunt utilizate, se vor dezafecta pana la limita amplasamentului si se vor blinda.

Premergător dezafectării conductelor se vor lua următoarele măsuri:

- se va împrejmui zona de lucru cu banda de semnalizare și se vor monta panouri de avertizare asupra pericolelor;
- șantierul va fi dotat cu echipamente necesare stingerii incendiilor;
- personalul prezent pe șantier va fi instruit în vederea respectării normelor de protecție a muncii și utilizarea echipamentelor de stingere a incendiilor;

Deșeurile metalice rezultate vor fi depozitate în locul special amenajat pentru depozitarea deșeurilor, urmând ca la finalul lucrărilor să fie predate către firme autorizate de recuperare și valorificare a deșeurilor re folosibile.

● **LUCRARI DE DEMOLARE**

✓ ***Demolarea structurilor din beton***

Pentru executarea acestor lucrări se pot stabili mai multe operatiuni tehnologice de lucru în funcție de următoarele condiții:

- tipurile de utilaje avute în dotare de societatea care execută demolarea;
- structura constructivă a elementelor din beton;
- poziția de lucru (orizontal sau vertical);
- dimensiunea lucrărilor executate;
- spațiul în care se execută operația;
- timpul avut la dispoziție pentru executarea lucrărilor;

În funcție de utilajele folosite pentru demolarea structurilor din beton, se pot folosi următoarele metode:

- prin tragere sau împingere;
- prin răsturnare sau afundare;
- prin utilizarea excavatorului;

Dezafectarea fundațiilor de beton se va face prin mijloace mecanice. Operațiunea de dezafectare a elementelor din beton va fi precedată de săpătura pământului din jurul betonului.

✓ ***Demolarea stalpilor LEA***

Îndepărtarea stalpilor LEA se va face cu mijloace mecanizate.

Elementele care se pot re folosii se vor transporta la locațiile indicate de reprezentanții OMV Petrom, iar elementele care nu mai pot fi re folosite se vor picona/concasa. In măsura în care este posibil, deseul rezultat va fi predat către firme autorizate de colectare și valorificare a deșeurilor. In situatia in care nu se va identifica o metoda de valorificare, deseul va fi transportat si eliminat la depozitele autorizate de deșeuri industriale.

✓ ***Demolarea platformei dalate***

Îndepărtarea dalelor din amplasament se va face cu mijloace mecanizate.

Pentru dezafectare se vor desfășura următoarele activități:

1. Dezafectarea dalelor – se va face cu mijloace mecanizate
2. Dezafectarea suprafeței de pietris de sub dale (daca va fi cazul) se va realiza prin scarificarea și îndepărtarea stratului format din amestecul de piatră și pământ. Materialul curat rezultat va fi recuperat și transportat în locul indicat de beneficiar.

Elementele care se pot refolosi se vor transporta la locațiile indicate de reprezentanții OMV Petrom, iar elementele care nu mai pot fi refolosite se vor picona/concasa. În măsura în care este posibil, deseul rezultat va fi predat către firme autorizate de colectare și valorificare a deșeurilor. În situația în care nu se va identifica o metoda de valorificare, deseul va fi transportat și eliminat la depozitele autorizate de deșeuri industriale.

✓ ***Dezafectarea/desfiintarea suprafeței pietruite în amestec cu pamant***

Dezafectarea suprafeței pietruite în amestec cu pamant se va realiza prin îndepărtarea stratului format din amestecul de piatră și pământ. Înainte de dezafectare, dacă se va considera necesar, se va efectua scarificarea suprafeței pietruite în amestec cu pamant ce se va dezafecta.

✓ ***Dezafectarea mobilei de pamant***

Moșia de pamant nepoluată identificată pe amplasament va fi dezafectată. Materialul rezultat va fi gestionat în funcție de caracteristicile acestuia, respectiv ca material de umplere sau în conformitate cu prevederile Legii 211/2011.

- La finalizarea lucrărilor de demolare/desfiintare a elementelor de suprafață umplerea gropilor rezultate în urma lucrărilor de desfiintare se va realiza cu sol curat bioremediat provenit de la stațiile de bioremediere OMV Petrom SA, sau ale altor operatori economici autorizați, sau cu sol curat furnizat din surse autorizate în acest sens. Ultimii 30 cm se vor umple cu sol curat furnizat din surse autorizate în acest sens. Solul curat utilizat pentru umplutură trebuie să aibă categoria similară cu cea a solului învecinat amplasamentului.
- Discuirea, nivelarea și înierbarea, după caz, a suprafețelor afectate de lucrări.

Realizarea umpluturilor se va face cu strictă respectare a prevederilor din caietul de sarcini cu privire la aceste lucrări.

Lucrările de demolare/desfiintare vor fi făcute de **echipe specializate în lucrări de demolare, conduse permanent de un cadru tehnic competent** cu experiență în acest gen de lucrări.

Tot personalul muncitor va fi dotat obligatoriu cu echipament individual de protecție în conformitate cu cerințele normelor de sănătate și siguranță în munca.

Pe toată durata lucrărilor de demolare/desfiintare, conducătorul lucrării va supraveghea, coordona și verifica permanent răspunzând direct de respectarea atât a tehnologiilor de lucru, cât și a

Normelor de Sanatate si Securitate in Munca existente în vigoare la data executiei lucrarilor referitoare la lucrări de demolare.

Prin responsabilitatea conducătorului lucrării, se va interzice cu desăvârșire continuarea lucrărilor de demolare începute fără luarea de măsuri de protecție și asigurarea stabilității tuturor elementelor demolate parțial.

- **Descrierea lucrarilor de refacere a amplasamentului**

• **LUCRĂRI DE REMEDIERE / REABILITARE TEREN**

➤ **Caracteristicile si functiile solului, ale formatiunilor geologice si ale apelor subterane**

Teritoriul județului Olt se suprapune pe cele două mari unități situate la exteriorul Carpaților: Depresiunea Getică în nord și Platforma Moesică în sud. Depresiunea Getică formată în urma mișcărilor larmice de la sfârșitul cretacului, a funcționat ca o arie de sedimentare din paleogen până la începutul cuaternalului, când a fost colmatată și ușor înălțată. Fundamentul acesteia este constituit din formațiuni cristaline de tip carpat, scufundate la mii de metri. În sud se delimitează față de fundamentul Platformei Moesice prin falia pericarpatică. Sedimentul care o acoperă, reprezentat prin depozite de molasă, aparține intervalului paleogen-cuaternal inferior; la zi apărând doar formațiunile piemontane levantin-cuaternale alcătuite din argile, nisipuri și pietrișuri cu structură fluvio-torențială, acoperite și ele de depozite loessoide (luturi nisipoase).

Platforma Moesică situată la sud de aliniamentul Icoana – Bărăști (incluzând și zona de tranziție către depresiunea Getică) este formată dintr-un fundament cristalin (epi și mezometamorfic) întâlnit în forajele de la Optași și Slatina, la adâncimi de 2931 metri și respectiv, 3150 metri.

Activitatea de abandonare aferenta sondei **2757 CIURESTI SUD** se va face fara afectarea calitatii corpului de apa subterana.

Pentru amplasamentul sondei **2757 CIURESTI SUD**, probele prelevate din careul sondei au evidențiat următoarea litologie:

- In forajul P1:
 - ±0.00m...-0.10m un strat de pietris;
 - -0.10m...-0.50m un strat de argila bruna;

- In forajele P2, P3 si P4:
 - ±0.00m...-0.20m un strat de sol vegetal brun;
 - -0.20m...-0.50m un strat de argila bruna;

➤ **Distributia poluantilor in mediu geologic**

In vederea evaluarii calitatii solului din amplasamentul sondei **2757 CIURESTI SUD**, au fost efectuate investigatii pe amplasament constand in executia de foraje si prelevarea de probe de sol. Probele prelevate au fost analizate in vederea determinarii concentratiei de Total Hidrocarburi din Petrol (THP). Planul de prelevare probe este prezentat in Anexa A02.

În urma rezultatelor analizelor efectuate în laborator, valorile măsurate ale indicatorului THP pentru probele prelevate sunt următoarele:

Nr. Crt	Codificare proba	Nivel de prelevare raportat la CTN [m]	THP [mg/kg s.u.]
1.	P1	0.2	18600
2.	P1	0.5	6430
3.	P2	0.2	143
4.	P2	0.5	2180
5.	P3	0.2	1370
6.	P3	0.5	239
7.	P4	0.2	614
8.	P4	0.5	1830
9.	M1P1	0.4	1370

Lucrarile de investigare au avut ca scop stabilirea gradului de contaminare a solului pe amplasamentul sondei **2757 CIURESTI SUD** si a propunerii metodei de remediere a terenului aferent.

Avand in vedere cele mentionate anterior, rezultatele valorilor determinate pentru probele de sol au fost comparate cu valorile de referință pentru urme de elemente chimice în sol, pentru **terenuri cu folosință mai puțin sensibilă**, conform Ordinul MAPPM nr. 756/1997 pentru aprobarea Reglementării privind evaluarea poluării mediului.

Raportarea valorilor indicatorului de calitate Total Hidrocarburi din Petrol la valorile de referință conform ordinului MAPPM 756/1997 a evidențiat:

Foraj P1:

- la adancimea **0.2 m** s-a constatat ca valoarea concentratiilor indicatorului THP **se situeaza peste pragul de interventie** pentru terenuri cu folosinta mai puțin sensibil.
- la adancimea **0.5 m** s-a constatat ca valoarea concentratiilor indicatorului THP **se situeaza peste pragul de interventie** pentru terenuri cu folosinta mai puțin sensibil.

Foraj P2:

- la adancimea **0.2 m** s-a constatat ca valoarea concentratiilor indicatorului THP **se situeaza sub pragul de alerta** pentru terenuri cu folosinta mai puțin sensibil.
- la adancimea **0.5 m** s-a constatat ca valoarea concentratiilor indicatorului THP **se situeaza peste pragul de interventie** pentru terenuri cu folosinta mai puțin sensibil.

Foraj P3:

- la adancimea **0.2 m** s-a constatat ca valoarea concentratiilor indicatorului THP **se situeaza peste pragul de alerta, dar sub pragul de interventie** pentru terenuri cu folosinta mai puțin sensibil.
- la adancimea **0.5 m** s-a constatat ca valoarea concentratiilor indicatorului THP **se situeaza sub pragul de alerta** pentru terenuri cu folosinta mai puțin sensibil.

Foraj P4:

- la adancimea **0.2 m** s-a constatat ca valoarea concentratiilor indicatorului THP **se situeaza sub pragul de alerta** pentru terenuri cu folosinta mai puțin sensibil.
- la adancimea **0.5 m** s-a constatat ca valoarea concentratiilor indicatorului THP **se situeaza peste pragul de alerta, dar sub pragul de interventie** pentru terenuri cu folosinta mai puțin sensibil.

Proba M1P1:

- la adancimea 0.4 m s-a constatat ca valoarea concentratiilor indicatorului THP **se situeaza peste pragul de alerta, dar sub pragul de interventie** pentru terenuri cu folosinta mai putin sensibil.

Pentru remedierea și reabilitarea amplasamentului sondei, proiectantul propune aplicarea unei metode mixte de remediere, ce va consta în general in:

- **Excavarea solului contaminat din principalele hot-spot-uri** – se va aplica pentru suprafețele ce au fost estimate ca poluate pana la adancimea standard de excavare prin aplicarea metodei de calcul a proiectantului;
- **Atenuarea naturala** – se va aplica la adancimi mai mari decat adancimea de excavare (max. 0.60 m) precum si in alte situatii in care indicatorul THP depaseste valoarea stabilita, inasa nu se depaseste un nivel de risc acceptabil.

Proiectantul considera adancimea standard de excavare ca fiind adancimea pana la care radacinile vegetatiei sau a culturilor pot ajunge. In aceasta viziune se tine cont si de actiunea proceselor fizico-chimice si biologice ce au loc in cadrul solurilor contaminate, actiune recunoscuta sub denumirea de atenuare naturala, proces ce contribuie semnificativ la diminuarea concentratiilor substantelor poluante.

Proiectantul in baza „*Metodologiei proprii privind prelevare, analiza si estimarea cantitatilor de sol contaminate*” a analizat valoarea concentratiei de THP a fiecarei probe in parte, ulterior, a realizat corelatii cu stratele inferioare/superioare precum si cu valorile celorlalte probe din amplasament, a recomandat pentru fiecare foraj o suprafata estimata ce-si are rolul de a cuprinde pata de poluare estimata si o adancime de excavare raportata la valorile analizelor. In urma acestor estimari realizate de catre proiectant, rezulta volumele de sol estimat a fi contaminat ce se recomanda a fi excavate si transportate pentru bioremediere.

Nota: Asa cum am aratat, proiectantul considera ca amplasamentele sondelor sunt puternic tulburate in urma interventiilor ce au avut loc de-a lungul timpului, in perioada de exploatare a sondei. In aceste conditii orice metoda de calcul a unor cantitati de sol contaminat nu poate asigura indepartarea 100% a cantitatilor de sol ce depasesc concentratiile admisibile (prag de interventie), cu exceptia situatiei in care se excaveaza 100% din suprafata amplasamentului. In acest caz, volumele de sol propuse spre eliminare ar fi uriase (700 – 1000 [mc] pe amplasament), cantitati ce nu sunt justificate intrucat desi valorile identificate depasesc pragul admisibil, totusi in urma atenuarii naturale instalate, acestea (valorile THP) nu sunt foarte mari.

Mentionam faptul ca, proiectantul va include in documentatia tehnica de demolare si remediere a amplasamentului, obligatia beneficiarului prin intermediul supervisorului de a urmari si de a asigura ca din amplasament, se vor excava doar cantitatile de sol real contaminate (cu valori TPH peste pragul de interventie raportat la categoria de teren) in limita volumului estimat.

Cu privire la distributia poluantilor in mediu geologic, in urma analizelor de laborator se poate constata faptul ca amplasamentul este contaminant cu hidrocarburi petroliere, concentratiile acestui

tip de poluant având valorile cele mai mari în proximitatea posibilelor surse principale (hotspoturi) de poluare, și anume coloana sondei și posibilă zona de poziționare a fostei habe de decantare.

Cu privire la gradul de risc pe care îl prezintă poluanții, întrucât sursa de poluare a fost eliminată (sonda și-a încheiat activitatea în anul 2013 și a fost abandonată în adâncime din anul 2015, amplasamentul se află la distanțe semnificative față de așezările umane, în zona amplasamentului nu a fost identificat un curs de apă în imediată vecinătate, prin realizarea lucrărilor de decontaminare propuse (excavare sol contaminat) se poate considera ca riscul de afectare a tuturor factorilor de mediu este un risc scăzut.

În urma analizelor realizate pentru determinarea concentrației indicatorului de calitate THP se propun următoarele activități pentru remediere/reabilitare și refacere a terenului aferent amplasamentului:

➤ **Excavare sol contaminat**

- Volum de sol contaminat din curățarea beciului (volumul interior al beciului): $1.60[m] \times 1.10[m] \times 1.80[m] = 4[mc]$.
- Suprafața de excavare în zona forajului P1: $141.00[mp]$ – adâncime de excavare $0.60[m]$ - se suprapune parțial cu zona pietruită ($h=0.15m$); rezulta un volum de sol contaminat de $V_s = 141.00[mp] \times 0.6[m] - 71.00[mp] \times 0.15[m] = 74[mc]$.

Volum total de sol estimat contaminat: 78 [mc]

Excavarea pentru suprafețele menționate se va efectua după îndepărtarea stratului de pietriș. Adâncimile de excavare sunt considerate de la cota terenului natural.

Notă (*):

- În cazul în care, la excavare, se constată existența unui batal și în cadrul acestuia poluarea se extinde mai mult decât suprafața estimată, executantul lucrărilor va informa imediat Beneficiarul; Beneficiarul va informa Autoritatea de Mediu, iar lucrările vor continua numai după primirea punctului de vedere a Autorității de Mediu.
- După finalizarea excavării solului contaminat se vor preleva probe de sol din peretii zonei excavate, iar raportarea acestora se va face la valorile de referință prevăzute în Ordinul 756/1997 pentru categoria de folosință **mai puțin sensibilă** a terenului. Rezultatele obținute se vor transmite la APM Olt sub formă de raport de încercare, însoțite de planul de prelevare probe.
- Încărcarea și transportul solului contaminat se va efectua cu mijloace de transport autorizate, către stațiile de bioremediere OMV Petrom sau ale altor operatori economici autorizați în acest sens.
- Umplerea excavației și aducerea terenului amplasamentului cât mai aproape de starea naturală se face până la cotele terenurilor învecinate. Umplerea se va realiza cu sol bioremediat provenit de la stațiile de bioremediere OMV Petrom, sau ale altor operatori economici autorizați, sau cu sol curat furnizat din surse autorizate în acest sens.
- Ultimii 30 cm se vor umple cu sol curat furnizat din surse autorizate în acest sens. Solul curat

utilizat pentru umplutură trebuie să aibă categoria similară cu cea a solului învecinat amplasamentului.

Stabilirea punctului de procurare a solului curat este în sarcina executantului. Sursele de sol curat sunt situate în apropierea amplasamentului șantierului. Din fiecare sursă se vor preleva probe și se vor trimite la un laborator autorizat pentru a îndeplini condițiile din proiectul tehnic. De obicei, sursele de sol curat sunt:

- Pamantul rezultat în urma lucrărilor de construcții civile (excavare pentru execuția șanțurilor, tăierea acostamentelor etc);
- Pamantul rezultat în urma lucrărilor de construcții drumuri (fundatii clădiri, beciuri, piscine etc.);
- Pamantul rezultat în urma excavării pentru crearea iazurilor.

➤ Amplasamentul sondei se va discui și nivela.

Pe toată perioada de realizare a lucrărilor prevăzute în proiect se vor lua toate măsurile de **protejare a mediului înconjurător**, în conformitate cu legislația în vigoare, prin evitarea transmiterii de vibrații puternice sau șocuri, împrăscări de materiale, degajare puternică de praf, asigurarea acceselor necesare, împrejmuirea zonei etc.

Executantul lucrărilor este obligat să completeze pentru fiecare operațiune executată **Registrul Activităților**. Operațiunile cuprinse în Registrul Activităților se vor aviza de beneficiar și de dirigințele de șantier.

- **Căi noi de acces sau schimbări ale celor existente, după caz;**

Pentru implementarea prezentului proiect nu sunt necesare cai noi de acces, nici modificarea celor existente.

Accesul la sonda 2757 CIUREȘTI SUD se va realiza din drumurile de servitute existente, alăturate amplasamentului.

- **Metode folosite în demolare;**

În funcție de utilajele folosite pentru demolarea structurilor din beton, se pot folosi următoarele metode:

- prin tragere sau împingere;
- prin răsturnare sau afundare;
- prin utilizarea excavatorului;

Dezafectarea fundațiilor de beton se va face prin mijloace mecanice. Operațiunea de dezafectare a elementelor din beton va fi precedată de săpătura pământului din jurul betonului.

- **Detalii privind alternativele care au fost luate în considerare;**

Nu este cazul.

- **Alte activități care pot apărea ca urmare a demolării (de exemplu, eliminarea deșeurilor).**

În urma desfășurării lucrărilor de demolare apar activități conexe precum eliminarea deșeurilor constituite din resturi de beton, pițris, deseuri metalice, etc. Deseurile rezultate în urma

execuției lucrărilor vor fi colectate separat pe categorii și gestionate în conformitate cu prevederile Legii 211/2011.

V. DESCRIEREA AMPLASĂRII PROIECTULUI:

- **distanța față de granițe pentru proiectele care cad sub incidența Convenției privind evaluarea impactului asupra mediului în context transfrontieră, adoptată la Espoo la 25 februarie 1991, ratificată prin Legea nr. 22/2001 cu modificările și completările ulterioare;**

Proiectul „Lucrări de abandonare aferente sondei **2757 CIUREȘTI SUD** nu cade sub incidența Convenției privind evaluarea impactului asupra mediului în context transfrontieră, adoptată la Espoo la 25 februarie 1991, ratificată prin Legea nr. 22/2001 cu modificările și completările ulterioare

- **localizarea amplasamentului în raport cu patrimoniul cultural potrivit Listei Monumentelor Istorice actualizată periodic și publicată în Monitorul Oficial al României și a Repertoriului Arheologic National instituit prin OG nr.43/2000 privind protecția patrimoniului arheologic și declararea unor situri arheologice ca zone de interes național, republicată, cu modificările și completările ulterioare;**

Pe amplasamentul sondei **2757 CIUREȘTI SUD** nu se afla niciun Monument Istoric din Lista Monumentelor Istorice actualizată periodic și publicată în Monitorul Oficial al României. /

Amplasamentul proiectului „Lucrări de remediere și reabilitare aferente sondei **2757 CIUREȘTI SUD**” nu afla în apropierea nici unui Monument Istoric din Lista Monumentelor Istorice actualizată periodic și publicată în Monitorul Oficial al României.

Amplasamentul proiectului nu se afla suprapus cu niciun sit arheologic menționat în Repertoriul Arheologic National instituit prin OG nr.43/2000 privind protecția patrimoniului arheologic și declararea unor situri arheologice ca zone de interes național, republicată, cu modificările și completările ulterioare.

Lucrările aferente proiectului nu afectează în niciun mod Monumente Istorice sau Situri Arheologice.

- **Hărți, fotografiile ale amplasamentului care pot oferi informații privind caracteristicile fizice ale mediului, atât naturale, cât și artificiale și alte informații privind:**
 - o folosințele actuale și planificate ale terenului atât pe amplasament, cât și pe zone adiacente acestuia;
 - o politici de zonare și de folosire a terenului;
 - o arealele sensibile;

Având în vedere activitatea desfășurată pe amplasamentul studiat, respectiv exploatarea petrolieră, folosința anterioară și cea actuală a terenului este utilizarea industrială.

În **Anexa nr. 05** sunt prezentate imagini cu amplasamentul sondei **2757 CIUREȘTI SUD** pe care se vor desfășura lucrările de demolare și remediere propuse.

- coordonatele geografice ale amplasamentului proiectului, care vor fi prezentate sub formă de vector în format digital cu referință geografică, în sistem de proiecție națională Stereo 1970.

Sonda 2757 Ciuresti Sud

Nr. Pct.	Coordonate pct.de contur		Lungimi lațuri D(i,j+1)
	X [m]	Y [m]	
1	319825.880	480786.380	11.710
2	319819.690	480776.440	1.002
3	319819.160	480775.590	17.039
4	319833.690	480766.690	19.422
5	319850.340	480756.690	29.792
6	319865.910	480782.090	36.260
7	319835.340	480801.590	13.542
8	319828.190	480790.090	1.576
9	319826.660	480790.470	29.518
10	319797.690	480796.130	9.984
11	319787.940	480798.280	11.211
12	319778.470	480804.280	29.644
13	319754.880	480822.560	80.005
14	319694.380	480874.910	14.182
15	319682.690	480882.940	28.918
16	319657.470	480897.090	2.916
17	319656.130	480894.500	28.771
18	319681.090	480880.190	13.807
19	319692.250	480872.060	24.467
20	319710.630	480855.910	35.775
21	319737.630	480832.440	19.293
22	319752.560	480820.220	16.513
23	319765.530	480810.000	12.960
24	319775.940	480802.280	9.019
25	319782.970	480796.630	12.280
26	319794.750	480793.160	30.818
27	319824.690	480786.750	1.246

S(0)=1818.18mp P=541.672m

- detalii privind orice variantă de amplasament care a fost luată în considerare.

Avand in vedere specificul proiectului actual pentru Lucrari de abandonare aferente sondei 2757 CIURESTI SUD, nu a fost cazul analizarii unei variante de amplasament;

Limitele amplasamentului proiectului sunt prezentate in planurile de situatie, de prelevare probe de sol si de excavare, parte integranta a prezentului proiect.

Sonda 2757 CIURESTI SUD este amplasata in extravilanul localității Icoana, jud.Olt, ocupând un teren în suprafață de 1819.00 [mp] suprafață amplasament, din care 1099.00 [mp] reprezintă careu sondă și 720.00 [mp] reprezintă drum.

VI. DESCRIEREA TUTUROR EFECTELOR SEMNIFICATIVE POSIBILE ASUPRA MEDIULUI ALE PROIECTULUI, ÎN LIMITA INFORMAȚIILOR DISPONIBILE

a) Surse de poluanți și instalații pentru reținerea, evacuarea și dispersia poluanților în mediu

1. Protecția calității apelor:

- sursele de poluanți pentru ape, locul de evacuare sau emisarul;
- stațiile și instalațiile de epurare sau de preepurare a apelor uzate prevăzute.

Pe parcursul lucrarilor prevazute in proiect nu vor rezulta ape uzate tehnologice. In scopul reducerii/ eliminarii riscurilor de poluare a factorului de mediu apa pe perioada de demolare, se impun urmatoarele masuri:

- Stocarea temporara a deseurilor in spatii/recipiente special amenajate, in conformitate cu reglementarile legale
- Aplicarea unor proceduri si masuri de prevenire a poluarii accidentale, care includ:
 - Amenajari de spatii speciale in vederea stocarii temporare a deseurilor in functie de categoria acestora;
 - Incarcare si transport pamant contaminat in cel mai scurt timp cu mijloace de transport autorizate, catre statiile de bioremediere OMV Petrom sau ale altor operatori economici autorizati in acest sens.

2. Protecția aerului:

- sursele de poluanți pentru aer, poluanți, inclusiv surse de mirosuri
- instalațiile pentru reținerea și dispersia poluanților în atmosferă.

Lucrarile executate in proiect nu vor afecta negativ calitatea aerului. In timpul realizarii investitiei pot aparea emisii in atmosfera:

- de la motoarele autovehiculelor si utilajelor din dotarea firmei de executie;
- datorate traficului autovehiculelor si utilajelor;
- datorate lucrarilor de excavare.

Limitarea preventiva a emisiilor din autovehicule se face prin conditiile tehnice impuse la omologarea acestora si pe toata durata de utilizare a acestora, prin inspectiile tehnice periodice obligatorii. Impactul gazelor de ardere, provenite de la motoarele acestora, asupra aerului atmosferic, vor avea o pondere foarte mica intrucat acestea sunt omologate si conforme cu normele tehnice in vigoare.

Nu se va permite folosirea autovehiculelor si a utilajelor neomologate si neconforme din punct de vedere al normelor tehnice in vigoare.

Avand in vedere ca emisiile datorate traficului autovehiculelor si utilajelor, respectiv datorate lucrarilor de excavare vor fi locale si vor avea loc pe perioade limitate de timp, acestea nu vor avea un impact asupra calitatii aerului.

3. Protecția împotriva zgomotului și vibrațiilor:

- sursele de zgomot și de vibrații;
- amenajările și dotările pentru protecția împotriva zgomotului și vibrațiilor.

Zgomotul are o actiune complexa asupra organismului si in functie de intensitate, frecventa si durata produce de la o stare de disconfort pana la afectarea starii de sanatate a personalului si populatiei din zona.

Combaterea zgomotului cuprinde:

- ✓ sursa – alegerea de utilaje moderne, putin zgomotoase;
- ✓ calea de propagare – carcasarea, ecranarea sau montarea surselor in spatii inchise.

Lucrarile propuse a fi executate in proiect nu vor constitui o sursa de zgomot sau vibratii. Pentru a evita orice disconfort, lucrarile de executie se vor desfasura numai in timpul zilei.

Singurele surse de zgomot sau vibrații vor fi autovehiculele și utilajele folosite. În situația în care acestea sunt omologate și conforme cu normele tehnice în vigoare, zgomotul și vibrațiile produse de acestea vor fi în limite legale.

Pentru accesul pe amplasament se vor folosi numai drumurile de acces existente. Se vor lua toate măsurile corespunzătoare privind minimalizarea zgomotului și vibrațiilor.

4. Protecția împotriva radiațiilor:

- sursele de radiații;
- amenajările și dotările pentru protecția împotriva radiațiilor.

Nu este cazul : Lucrarile propuse nu vor reprezenta surse de radiații.

5. Protecția solului și a subsolului:

- sursele de poluanți pentru sol, subsol, ape freatică și de adâncime;;
- lucrările și dotările pentru protecția solului și a subsolului.

În condiții normale, lucrările propuse în proiect nu vor constitui o sursă de poluare a solului.

În caz accidental, în timpul execuției lucrărilor, o sursă posibilă de poluare locală a solului poate fi constituită de vehiculele și utilajele folosite, prin pierderi accidentale de combustibil sau ulei.

Pentru evitarea poluării accidentale a solului și subsolului de la utilajele folosite în șantier se impune ca, înainte de începerea activității, utilajele să fie verificate și eventualele neconformități să fie eliminate înainte de începerea lucrărilor.

Nu se va permite folosirea autovehiculelor și a utilajelor neomologate și neconforme din punct de vedere al normelor tehnice în vigoare.

Operațiile de întreținere a echipamentelor vor fi realizate doar în ateliere specializate autorizate.

6. Protecția ecosistemelor terestre și acvatice:

- identificarea arealelor sensibile ce pot fi afectate de proiect;
- lucrările, dotările și măsurile pentru protecția biodiversității, monumentelor naturii și ariilor protejate.

În timpul execuției lucrărilor, având în vedere sursele potențiale de poluare, nu se pune problema afectării ecosistemelor terestre și acvatice. La finalizarea lucrărilor, prin eliminarea completă a tuturor posibilităților de apariție a riscului de poluare a factorilor de mediu, se va realiza și asigura protecția ecosistemelor terestre și acvatice.

În zona nu există arii naturale protejate.

7. Protecția așezărilor umane și a altor obiective de interes public:

- identificarea obiectivelor de interes public, distanța față de așezările umane, respectiv față de monumente istorice și de arhitectură, alte zone asupra cărora există instituit un regim de restricție, zone de interes tradițional etc.;
- lucrările, dotările și măsurile pentru protecția așezărilor umane și a obiectivelor protejate și/sau de interes public.

Lucrarile care vor fi efectuate nu prezinta risc pentru asezarile umane. In zona nu exista obiective de interes public.

Lucrarile nu vor afecta in nici un fel obiectivele de interes public.

Distanta pana la cea mai apropiata asezare umana (localitatea Icoana) este de aproximativ 1.1 km.

8. Prevenirea și gestionarea deșeurilor generate pe amplasament în timpul realizării proiectului, inclusiv eliminarea:

- lista deșeurilor (clasificate și codificate în conformitate cu prevederile legislației europene și naționale privind deșeurile), cantități de deșeuri generate;
- programul de prevenire și reducere a cantităților de deșeuri generate;
- planul de gestionare a deșeurilor

Tipurile de deseuri rezultate din activitățile de demolare/dezafectare, remediere și refacere a amplasamentului sunt prezentate în tabelul de mai jos.

Pentru stabilirea tipului de deșeu și a modalității de gestionare se vor efectua analize în conformitate cu prevederile legislative specifice și cu solicitările autorității competente de protecția mediului.

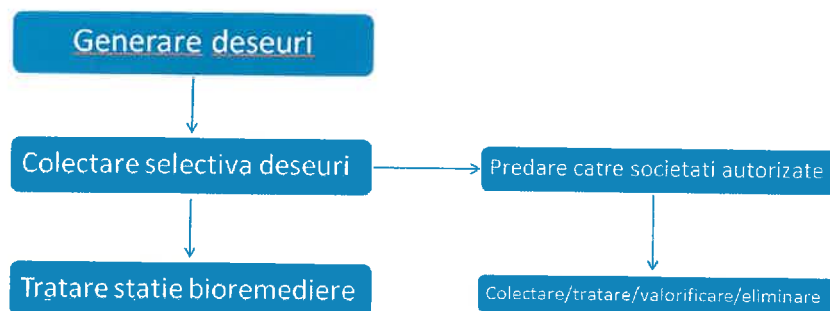
Deseurile rezultate se vor gestiona astfel:

- Deseuri inerte: se vor valorifica prin firme autorizate (inclusiv prin societatea care execută lucrările dacă detine autorizațiile de mediu necesare) sau în conformitate cu deciziile autorității competente pentru protecția mediului;
- Deseurile nepericuloase:
 - o se vor valorifica prin firme autorizate (inclusiv prin societatea care execută lucrările dacă detine autorizațiile de mediu necesare) sau în conformitate cu deciziile autorității competente pentru protecția mediului;
 - o în situația în care nu se va identifica o soluție de valorificare, acestea vor fi eliminate prin firme autorizate;
- Deseurile periculoase:
 - o Se vor trata și valorifica prin firme autorizate (inclusiv prin societatea care execută lucrările dacă detine autorizațiile de mediu necesare) sau în conformitate cu deciziile autorității competente pentru protecția mediului;
 - o În situația în care pentru deseurile tratate nu se va identifica o soluție de valorificare, acestea vor fi eliminate prin firme autorizate, fie ca deseuri nepericuloase, fie ca deseuri periculoase, în funcție de caracteristicile acestora ulterior procesului de tratare;
 - o Se vor elimina ca deseuri periculoase prin firme autorizate.

Programul de prevenire și reducerea cantităților de deseuri generate a fost realizat în baza activităților de prelevare probe, investigare a amplasamentului și determinarea suprafețelor și adâncimilor zonelor poluate. Printr-o determinare cât mai bună a zonelor de poluare în amplasament, s-a avut în vedere minimizarea cantităților de sol curat excavat împreună cu cel contaminat. În cazul în care Beneficiarul OMV Petrom este interesat de utilizarea materialelor rezultate din construcții și demolari (beton, dale, stalpi, pietris etc.), acestea își vor înceta statutul de deșeu și pot fi reutilizate dacă îndeplinesc cerințele tehnice potrivit scopului pentru care au fost concepute.

Elementele care se pot refolosi se vor transporta la locațiile indicate de reprezentanții OMV Petrom, iar elementele care nu mai pot fi refolosite se vor picona/concasa. În măsura în care este posibil, deseul rezultat va fi predat către firme autorizate de colectare și valorificare a deșeurilor. În situația în care nu se va identifica o metoda de valorificare, deseul va fi transportat și eliminat la depozitele autorizate de deșeuri industriale.

Schema-flux a gestionării deșeurilor:



Tipurile de deșeuri estimate a fi generate în cadrul lucrărilor de abandonare de suprafață și planul de gestionare al acestora sunt prezentate în tabelul de mai jos:

Nr. Crt.	Denumire Deseu	Codificare	Mod de gestionare	Cantitati
1.	Deseuri din constructii si demolari (betoane)	17 01 01	Se vor preda la societăți autorizate în colectare/tratare/valorificare/eliminare.	16 [mc]
2.	Sol contaminat cu hidrocarburi petroliere in amestec cu pietris	17 05 03*	Se va depozita controlat si va fi transportat la cea mai apropiata statie de bioremediere	78 [mc]
3.	Deseuri din constructii si demolari: amestecuri sau fractii separate de beton, caramizi etc. cu continut de substante periculoase (betoane infestate cu titei)	17 01 06*	Se vor preda la cele mai apropiate societati autorizate in colectare/tratare valorificare/eliminare	3 [mc]
5	Deseuri municipale amestecate	20 03 01	Se vor depozita corespunzator si se vor preda la societati autorizate pentru a fi transportate la un depozit autorizat.	0.10 [to]
6	Resturi de balast, altele decat cele specificate la 17 05 07 (Balastul)	17 05 08	Se vor preda la societati autorizate in colectare/tratare/valorificare/eliminare.	30 [mc]
7	Deseuri din constructii si demolari: resturi de balast cu continut de substante	17 05 07*	Se vor preda la cele mai apropiate societăți autorizate în colectare/tratare/valorificare/eliminare.	6 [mc]

Nr. Crt.	Denumire Deseu	Codificare	Mod de gestionare	Cantitati
	periculoase (balast contaminat)			

9. Gospodărirea substanțelor și preparatelor chimice periculoase:

- substanțele și preparatele chimice periculoase utilizate și/sau produse;
 Singurele substanțe periculoase utilizate vor fi uleiurile și combustibilii folosiți pentru funcționarea utilajelor și mijloacelor de transport utilizate pentru executarea lucrărilor.

- modul de gospodărire a substanțelor și preparatelor chimice periculoase și asigurarea condițiilor de protecție a factorilor de mediu și a sănătății populației.

Nu este cazul – În cadrul lucrărilor de Abandonare aferente amplasamentului sondei nu se utilizează preparate chimice periculoase.

b) Utilizarea resurselor naturale, în special a solului, a terenurilor, a apei și a biodiversității

Prezentul proiect nu presupune construirea unui obiectiv, implicit nu se pune problema funcționării unui obiectiv în cadrul căruia să se utilizeze resurse naturale.

Prezentul proiect are ca scop diminuarea sau eliminarea impactului asupra mediului produs de activitatea istorică de extracție desfășurată în cadrul sondei și refacerea calității solului. Principala resursă naturală utilizată este solul curat necesar umplerii, în urma lucrărilor de excavare a zonelor poluate aferente amplasamentului.

VII. DESCRIEREA ASPECTELOR DE MEDIU SUSCEPTIBILE A FI AFECTATE ÎN MOD SEMNIFICATIV DE PROIECT:

- impactul asupra populației, sănătății umane, biodiversității (acordând o atenție specială speciilor și habitatelor protejate), conservarea habitatelor naturale, a florei și a faunei sălbatice, terenurilor, solului, folosințelor, bunurilor materiale, calității și regimului cantitativ al apei, calității aerului, climei (de exemplu, natura și amploarea emisiilor de gaze cu efect de seră), zgomotelor și vibrațiilor, peisajului și mediului vizual, patrimoniului istoric și cultural și asupra interacțiunilor dintre aceste elemente; natura impactului (adică impactul direct, indirect, secundar, cumulativ, pe termen scurt, mediu și lung, permanent și temporar, pozitiv și negativ);

În conformitate cu prevederile Legii 292/2018 și al conținutului cadru și indicațiilor prevăzute în Anexa nr. 5E, la stabilirea impactului potențial au fost luate în considerare și factori precum: impactul asupra faunei și florei, solului, calității aerului, climei, zgomotelor și vibrațiilor, peisajului și mediului vizual, etc. și asupra interacțiunilor dintre aceste elemente, inclusiv natura impactului (adică impact direct, indirect, secundar, cumulativ, pe termen scurt, mediu și lung, permanent și temporar, pozitiv și negativ); extinderea impactului (zona geografică, numărul populației/ habitatelor/ speciilor afectate); magnitudinea și complexitatea impactului; probabilitatea impactului; durata, frecvența și reversibilitatea impactului; măsurile de evitare, reducere sau ameliorare a impactului semnificativ asupra mediului; natura transfrontalieră a impactului. Lucrările propuse în cadrul proiectului sunt lucrări ce au drept scop diminuarea sau eliminarea impactului asupra mediului produs de activitatea

istorica de extractie desfasurata in cadrul sondei. In acest sens, lucrarile propuse nu vor avea impact negativ asupra elementelor mentionate mai sus, din contra, prin executia lucrărilor menționate mai sus, **impactul adus mediului va fi unul pozitiv, direct si local.**

In perioada de executie, impactul produs de desfasurarea lucrarilor in cadrul santierului are efecte reduse asupra factorilor de mediu si anume:

- ❖ Impactul asupra aerului, in perioada de executie, este negativ dar redus si se datoreaza poluarii atmosferei prin gazele de ardere de la motoarele utilajelor terasiere, manipularea materialelor de umplutura, precum si prin pulberile produse prin circulatia vehiculelor utilizate de constructor;
- ❖ Impactul asupra apei, in perioada de executie se poate produce ca urmare a apelor uzate menajere rezultate din activitatile igienico-sanitare din cadrul organizarii de santier si de la punctul de lucru (proximitatea amplasamentului sondei), scurgerilor accidentale de produse petroliere sau uleiuri de la utilaje si autovehicule, intretinerea necorespunzatoare a utilajelor si autovehiculelor, depozitarea temporara necorespunzatoare a deseurilor menajere si a materialelor de umplutura in exces;
- ❖ Impactul asupra solului si vegetatiei se manifesta prin ocuparea temporara a unor suprafete de teren pentru organizarea de santier. La terminarea lucrarilor, constructorul va dezafecta zona organizarii de santier si va aduce terenul la starea naturala.

Lucrarile proiectate au un caracter temporar si sunt de scurta durata, desfasurarea tuturor activitatilor fiind estimata la o perioada de 12 zile. Din totalul acestor zile, perioada efectiva de excavarea solului contaminat si umplerea golurilor rezultate este estimata la 7 zile. Tinand cont de faptul ca zgomotul produs in aceste activitati, cat si emisiile in aer sunt minime, iar intervalul de timp este, de asemenea, redus, se poate considera ca nu vor fi perturbate habitate si specii de flora sau fauna de interes comunitar.

Asadar, **probabilitatea impactului asupra mediului este una redusa**, iar magnitudinea si complexitatea impactului se pot clasifica ca nesemnificative. Impactul cumulat al lucrarilor va fi unul pozitiv ca urmare a remedierii, refacerii si reabilitarii terenului aferent acestora.

- extinderea impactului (zona geografică, numărul populației/habitatelor/speciilor afectate);

Lucrările propuse în cadrul proiectului sunt lucrari ce au drept scop diminuarea sau eliminarea impactului asupra mediului produs de activitatea istorica de extractie desfasurata in cadrul sondei. In acest sens, lucrarile propuse nu vor avea impact negativ asupra elementelor mentionate mai sus, din contra, prin executia lucrărilor menționate mai sus, impactul adus mediului va fi unul pozitiv, direct si local.

- magnitudinea și complexitatea impactului;

Avand in vedere lipsa de complexitate a proiectului si conditiile specifice locale, se estimeaza ca impactul va fi nesemnificativ.

- probabilitatea impactului;

Avand in vedere lipsa de complexitate a proiectului si conditiile specifice locale, se estimeaza ca probabilitatea de aparitie a impactului va fi foarte redusa.

- durata, frecvența și reversibilitatea impactului;

Impactul va fi local si se va manifesta doar pe perioada redusa de desfasurare a lucrarilor.

- măsurile de evitare, reducere sau ameliorare a impactului semnificativ asupra mediului;
Măsurile specifice au fost prezentate în cap. VI.

- natura transfrontieră a impactului.

Nu este cazul.

VIII. PREVEDERI PENTRU MONITORIZAREA MEDIULUI - DOTĂRI ȘI MĂSURI PREVĂZUTE PENTRU CONTROLUL EMISIILOR DE POLUANȚI ÎN MEDIU, INCLUSIV PENTRU CONFORMAREA LA CERINȚELE PRIVIND MONITORIZAREA EMISIILOR PREVĂZUTE DE CONCLUZIILE BAT APLICABILE. SE VA AVEA ÎN VEDERE CA IMPLEMENTAREA PROIECTULUI SĂ NU INFLUENȚEZE NEGATIV CALITATEA AERULUI ÎN ZONĂ.

Lucrarile executate în cadrul prezentului proiect au ca scop principal aducerea terenului la starea lui inițială, cea dinaintea exploatării terenului.

În urma executării lucrărilor propuse terenul va rămâne liber de orice construcție sau facilități anterioare, iar solul contaminat identificat va fi înlocuit cu sol cu concentrații de hidrocarburi admisibile, conform legislației.

Având în vedere natura lucrărilor și a investiției, nu sunt necesare prevederi pentru monitorizarea mediului sau a emisiilor.

IX. LEGĂTURA CU ALTE ACTE NORMATIVE ȘI/SAU PLANURI /PROGRAME / STRATEGII / DOCUMENTE DE PLANIFICARE

A. Justificarea încadrării proiectului, după caz, în prevederile altor acte normative naționale care transpun legislația comunitară (IED, SEVESO, Directiva-cadru apă, Directiva-cadru aer, Directiva-cadru deșeurii etc.)

Directiva IPPC - Nu este cazul

Directiva SEVESO – Nu este cazul

Directiva COV – Nu este cazul

Directiva LCP – Nu este cazul

Directiva- cadru apă: În urma realizării lucrărilor nu vor rezulta ape uzate și nu se va afecta stratul acvifer.

Directiva – cadru Aer : Proiectul nu va afecta calitatea aerului, având doar o influență temporară locală.

Directiva – cadru Deșeurii

Gestionarea deșeurilor rezultate de pe amplasament se va face conform capitolului IV.8. Prevenirea și gestionarea deșeurilor generate pe amplasament în timpul realizării proiectului/în timpul exploatării, inclusiv eliminarea.

B. Se va menționa planul/programul/strategia/documentul de programare/planificare din care face proiectul, cu indicarea actului normativ prin care a fost aprobat

Prezentul proiect se va implementa și ca urmare a emiterii Acordului de Abandonare de adancime emis de Agentia Nationala pentru Resurse Minerale - 228-AB/13.02.2015.

Proiectul este parte integranta din programul OMV Petrom de Abandonare de suprafata a sondelor iesite din productie.

X. LUCRĂRI NECESARE ORGANIZĂRII DE ȘANTIER:

- descrierea lucrărilor necesare organizării de șantier;
- localizarea organizării de șantier;
- descrierea impactului asupra mediului a lucrărilor organizării de șantier;
- surse de poluanți și instalații pentru reținerea, evacuarea și dispersia poluanților în mediu în timpul organizării de șantier;
- dotări și măsuri prevăzute pentru controlul emisiilor de poluanți în mediu.

Pentru desfasurarea proiectului nu sunt necesare lucrari speciale pentru organizarea de santier. Organizarea de santier va fi asigurata la cel mai apropiat parc apartinand OMV Petrom S.A. In organizarea de santier se vor regasi dotari precum birouri, toaleta, apa curenta, racordare la energie electrica, spatii pentru parcare utilajelor. Lucrarile pentru organizarea de santier nu vor avea impact negativ asupra mediului.

Pentru controlul emisiilor de poluanti in mediu executantul va utiliza utilaje care respecta normele europene de emisii de poluanti in mediu. Deasemenea, pentru a evita emisiile de poluanti in mediu – transportul deseurilor contaminate se va efectua cu autocamioane acoperite cu prelata.

XI. LUCRĂRI DE REFACERE A AMPLASAMENTULUI LA FINALIZAREA INVESTIȚIEI, ÎN CAZ DE ACCIDENTE ȘI/SAU LA ÎNCETAREA ACTIVITĂȚII, ÎN MĂSURA ÎN CARE ACESTE INFORMAȚII SUNT DISPONIBILE:

Refacerea amplasamentului este obiectivul principal al prezentului proiect. Lucrarile de refacere a amplasamentului au fost descrise detaliat in cadrul capitolului III.

XII. ANEXE - PIESE DESENATE

Conform specificului proiectului, se anexeaza urmatoarele planuri:

- Plan de situatie - ANEXA nr. 01
- Plan de prelevare probe de sol - ANEXA nr. 02
- Plan de excavare / sapatura - ANEXA nr. 03
- Plan de incadrare in zona ANEXA nr. 04
- Poze cu amplasamentul sondei 2757 CIURESTI SUD - ANEXA nr. 05

XIII. PENTRU PROIECTELE CARE INTRĂ SUB INCIDENȚA PREVEDERILOR ART. 28 DIN ORDONANȚA DE URGENȚĂ A GUVERNULUI NR. 57/2007 PRIVIND REGIMUL ARIILOR NATURALE PROTEJATE, CONSERVAREA HABITATELOR NATURALE, A FLOREI ȘI FAUNEI SĂLBATICE, APROBATĂ CU MODIFICĂRI ȘI COMPLETĂRI PRIN LEGEA NR. 49/2011, CU MODIFICĂRILE ȘI COMPLETĂRILE ULTERIOARE, MEMORIUL VA FI COMPLETAT CU URMĂTOARELE:

Prezentul proiect nu intra sub incidenta prevederilor art. 28 din Ordonanța de urgență a Guvernului nr. 57/2007 privind regimul ariilor naturale protejate, conservarea habitatelor naturale, a florei și faunei sălbatice, aprobată cu modificări și completări prin Legea nr. 49/2011, cu modificările și completările ulterioare.

XIV. PENTRU PROIECTELE CARE SE REALIZEAZĂ PE APE SAU AU LEGĂTURĂ CU APELE, MEMORIUL VA FI COMPLETAT CU URMĂTOARELE, INFORMAȚII, PRELUATE DIN PLANURILE DE MANAGEMENT BAZINALE, ACTUALIZATE:

Nu este cazul - Prezentul proiect nu se realizeaza pe ape si nu are legătură cu apele.

XV. CRITERIILE PREVAZUTE IN ANEXA NR. 3 LA LEGEA NR. 292/2018 PRIVIND EVALUAREA IMPACTULUI ANUMITOR PROIECTE PUBLICE SI PRIVATE ASUPRA MEDIULUI SE IAU IN CONSIDERARE, DACA ESTE CAZUL, IN MOMENTUL COMPILARII INFORMATIILOR IN CONFORMITATE CU PUNCTELE III-XIV

Proiectul „**Lucrari de abandonare aferente sondei 2757 CIURESTI SUD**” are ca obiect realizarea lucrărilor de demolare, remediere si reabilitare a amplasamentului aferent sondei.

Proiectul „**Lucrari de abandonare aferente sondei 2757 CIURESTI SUD**” nu se afla in relatie cu alte proiecte existente sau planificate.

In perioada de executie, impactul produs de desfasurarea lucrarilor in cadrul santierului are efecte reduse asupra factorilor de mediu, iar in urma desfasurarii proiectului nu vor aparea alte activitati conexe. Deseurile rezultate in urma executiei lucrarilor vor fi colectate separat pe categorii si gestionate in conformitate cu prevederile Legii 211/2011.

In urma analizarii criteriilor de selectie din cadrul Anexei 3 la Legea nr. 292/2018, a rezultat faptul ca pentru Proiectul „**Lucrari de abandonare aferente sondei 2757 CIURESTI SUD**”, nu este necesara efectuarea evaluarii impactului asupra mediului.

Elaborat:

Ing. Frusescu Catalin

S.C. IKEN Construct Management S.R.L.

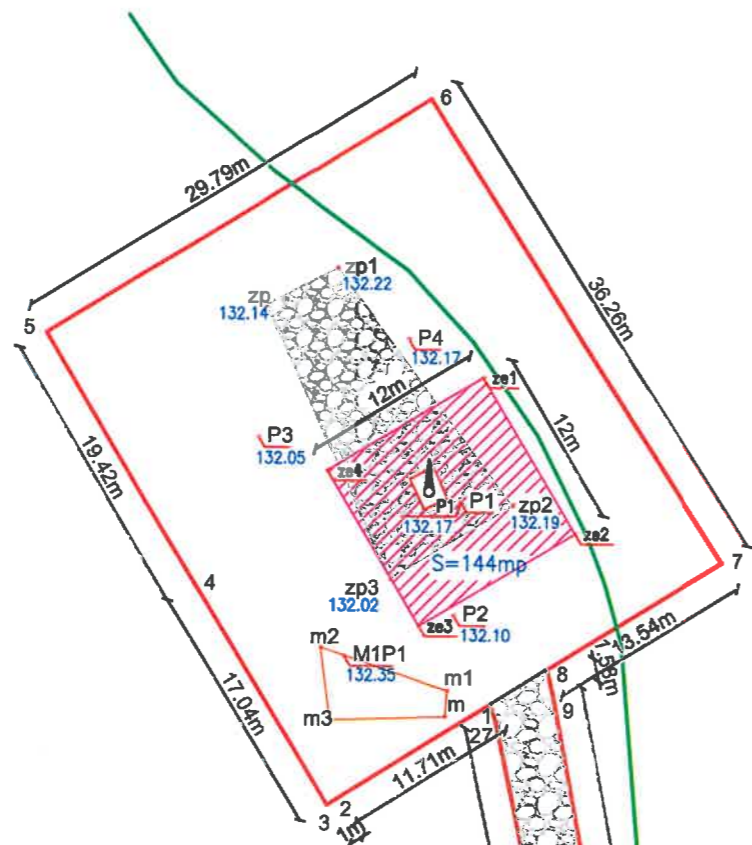


PLAN DE SAPATURA
Sonda 2757 Ciuresti Sud, UAT Icoana, jud. Olt

Scara 1: 500

- extravilan -

- LEGENDA**
- Drum axial
 - Limita careu sonda
 - 1...27 Puncte contur
 - P1...M1P1 Puncte prelevare
 - Beci sonda
 - Zona pietruita h=0.15m
 - Movila pamant
 - Cap sonda
 - Zona excavare raportata la CTN h=0.6m



Zona excavare P1

Nr. Pct.	X [m]	Y [m]
ze1	319847.488	480785.694
ze2	319837.201	480791.872
ze3	319831.022	480781.585
ze4	319841.309	480775.407

COORDONATE PUNCTE PRELEVARE

Nr. Pct.	X [m]	Y [m]
P1	319839.242	480784.274
P2	319831.737	480783.890
P3	319843.469	480770.790
P4	319849.991	480780.757
M1P1	319829.049	480776.626

Movila

Nr. Pct.	Coordonate pct.de contur		Lungimi laturi D(i,i+1)
	X [m]	Y [m]	
m	319825.022	480783.375	1.730
m1	319826.745	480783.529	8.942
m2	319829.600	480775.055	4.846
m3	319824.799	480775.711	7.667

S(0)=25.99mp P=23.185m

Zona pietruita

Nr. Pct.	Coordonate pct.de contur		Lungimi laturi D(i,i+1)
	X [m]	Y [m]	
zp	319852.210	480771.269	5.330
zp1	319854.729	480775.966	19.617
zp2	319839.002	480787.692	9.409
zp3	319834.120	480779.649	19.937

S(0)=144.91mp P=54.293m

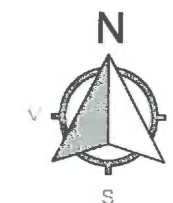
Rezultate analize laborator

Codificare proba	Nivel de prelevare raportat la CTN		THP
	[m]	[mg/kg s.u.]	
P1	0.2	18600	
	0.5	6430	
P2	0.2	1430	
	0.5	2180	
P3	0.2	1370	
	0.5	239	
P4	0.2	614	
	0.5	1830	
M1P1	0.2	1370	

Sonda 2757 Ciuresti Sud

Nr. Pct.	Coordonate pct.de contur		Lungimi laturi D(i,i+1)
	X [m]	Y [m]	
1	319825.880	480786.380	11.710
2	319819.690	480776.440	1.002
3	319819.160	480775.590	17.039
4	319833.690	480766.690	19.422
5	319850.340	480756.690	29.792
6	319865.910	480782.090	36.260
7	319835.340	480801.590	13.542
8	319828.190	480790.090	1.576
9	319826.660	480790.470	29.518
10	319797.690	480796.130	9.984
11	319787.940	480798.280	11.211
12	319778.470	480804.280	29.844
13	319754.880	480822.560	80.005
14	319694.380	480874.910	14.182
15	319682.690	480882.940	28.918
16	319657.470	480897.090	2.916
17	319656.130	480894.500	28.771
18	319681.090	480880.190	13.807
19	319692.250	480872.060	24.467
20	319710.630	480855.910	35.775
21	319737.630	480832.440	19.293
22	319752.560	480820.220	16.513
23	319765.530	480810.000	12.960
24	319775.940	480802.280	9.019
25	319782.970	480796.630	12.280
26	319794.750	480793.160	30.618
27	319824.690	480786.750	1.246

S(0)=1818.18mp P=541.672m



VERIFICATOR	NUME	SEMNATURA	CERINTA	REFERAT / EXPERTIZA nr. / data
VERIFICATOR / EXPERT				
SC. IKEN CONSTRUCT MANAGEMENT.SRL STR.ALEEA Dobrina nr.12, SECTOR. 2, BUCURESTI				Beneficiar: OMV Petrom S.A.
Specificatie	Nume	Semnatura	Scara: 1:500 Data: 2019	SERVICII DE REALIZARE STUDII DE MEDIU, PROIECTARE, INTOCMIRE DOCUMENTATII SI OBTINERE AVIZE, ACORDURI SI AUTORIZATII JUD.: ARGES, OLT, VALCEA, DOLJ, GORJ, MEHEDINTI
Sef Proiect	Ing. Frusescu Catalin			Proiect: 245/2018 Faza: D.T.A.D.
Proiectat	Ing. Done Georgiana			LOT 3 C.S. 1WM
Desenat	Ing. Macarie Victor			Sonda 2757 Ciuresti Sud, UAT Icoana, Jud. Olt PLAN DE SAPATURA A 02

Este interzisă copierea, multiplicarea și imprumutarea documentației fără aprobarea scrisă a S.C. IKEN CONSTRUCT MANAGEMENT S.R.L. conform cu Legea 8/1996

ORDIN DE PLATA catre BUGET

Nr. 1937

PLATTI 400.00 LEI

ADICA patrusute LEI

PLATTOR: ILEN CONSERVATION MANAGEMENT SRL

PRIMIREA/ACCEPTAREA:
Primit prin Internet Banking la data:
23.06.2020

COD DE IDENTIFICARE FISCALA / CNP:
14823112

BENEFICIAR: APM OLT

COD DE IDENTIFICARE FISCALA / CNP:
4324668

ADRESA: ROMANIA, Botosani, Leordenii / Ilfoz Ilfoz
Strada Birnicului, Numer 31, Tronson 1, Bloc 1-Scara
Apartment 2

ADRESA:

DE LA: CREDIT EUROPE BANK - CENTRALA

Codul IBAN platitor: Cod BIC FNNBROBUXXX
RO30FNNB007501062793RO03

Nr. DE EVIDENTA A PLATTI: (pentru platile catre trezoreria statului)

Codul IBAN beneficiar:

RO939RZBZ5065032XXX000341

LA BANCA: TREZORERIA STATULUI

Data debitarii: 23.06.2020

Cod BIC: TREZROBUXXX

Tip transfer:

NORMAL URGENT

SEMNATURA PLATTORULUI SI STAMPILA

DATA EMITERII: 23.06.2020

Credit Europe Bank Romania
CL 23 JUN 2020
SEMNATURA
PLATTOR SA PLAZA ROMANIA

REPREZENTAND: TAXA ETAPA INCADRARE - S2451 Comisi. Sid - LECSIWM - OMV PETROM SA