

MEMORIU DE PREZENTARE



Denumirea obiectivului: **„LUCRARI DE ABANDONARE AFERENTE SONDEI 443
CIURESTI NORD”**

Beneficiar: **OMV PETROM S.A.**

Proiectant: **S.C. IKEN CONSTRUCT MANAGEMENT S.R.L.**

Nr. proiect: **245/2018- L3CS18WMS443**

Anul: **2023**

CUPRINS

CUPRINS.....	2
I. DENUMIREA PROIECTULUI:	4
II. DATE GENERALE:.....	4
III. DESCRIEREA CARACTERISTICILOR FIZICE ALE INTREGULUI PROIECT:.....	4
- Rezumatul proiectului	4
- Justificarea necesitatii proiectului	4
- Valoarea investitiei	4
- Perioada de implementare propusa	4
- Planse reprezentand limitele amplasamentului	4
- Descriere a caracteristicilor fizice ale intregului proiect, formele fizice ale proiectului (planuri, clădiri, alte structuri, materiale de construcție etc.)	4
<input type="checkbox"/> Organizarea de santier si pregatirea amplasamentului pentru executia lucrarilor propuse:	5
<input type="checkbox"/> Deconectarea utilităților	5
<input type="checkbox"/> Debranșare și dezafectare a conductelor și instalațiilor tehnologice	5
<input type="checkbox"/> Lucrari de Demolare	6
<input type="checkbox"/> Lucrări de remediere / reabilitare teren	7
- profilul și capacitățile de producție;	9
- descrierea instalației și a fluxurilor tehnologice existente pe amplasament (după caz);.....	9
- descrierea proceselor de producție ale proiectului propus, în funcție de specificul investiției, produse și subproduse obținute, mărimea, capacitatea;	10
- materiile prime, energia și combustibilii utilizați, cu modul de asigurare a acestora;.....	10
- racordarea la rețelele utilitare existente în zonă;.....	10
- descrierea lucrărilor de refacere a amplasamentului în zona afectată de execuția investiției;	10
- căi noi de acces sau schimbări ale celor existente;	10
- metode folosite în construcție/demolare;.....	10
- planul de execuție, cuprinzând faza de construcție, punerea în funcțiune, exploatare, refacere și folosire ulterioară;.....	10
- relația cu alte proiecte existente sau planificate	11
- detalii privind alternativele care au fost luate în considerare;	11
- alte activități care pot apărea ca urmare a proiectului (de exemplu, extragerea de agregate, asigurarea unor noi surse de apă, surse sau linii de transport al energiei, creșterea numărului de locuințe, eliminarea apelor uzate și a deșeurilor);	11
- alte autorizații cerute pentru proiect.	12
IV. DESCRIEREA LUCRĂRILOR DE DEMOLARE NECESARE	12
- planul de execuție a lucrărilor de demolare, de refacere și folosire ulterioară a terenului;	12
<input type="checkbox"/> predarea amplasamentului;	12
<input type="checkbox"/> organizarea șantierului;	12
<input type="checkbox"/> lucrări de demolare/desfiintare;	12
<input type="checkbox"/> lucrari de remediere/reabilitare teren;	12
<input type="checkbox"/> închiderea șantierului.	12
- descrierea lucrarilor	12
- descrierea lucrarilor de refacere a amplasamentului	12
- căi noi de acces sau schimbări ale celor existente, după caz;.....	12
- metode folosite în demolare;	12
- detalii privind alternativele care au fost luate în considerare;	12
- alte activități care pot apărea ca urmare a demolării (de exemplu, eliminarea deșeurilor).....	12
V. DESCRIEREA AMPLASĂRII PROIECTULUI:	12
- distanța față de granițe pentru proiectele care cad sub incidența Convenției privind evaluarea impactului asupra mediului în context transfrontieră, adoptată la Espoo la 25 februarie 1991, ratificată prin Legea nr. 22/2001 cu modificările și completările ulterioare;.....	12
- localizarea amplasamentului in raport cu patrimoniul cultural potrivit Listei Monumentelor Istorice actualizata periodic si publicata in Monitorul Oficial al Romaniei si a Repertoriului Arheologic National instituit prin OG nr.43/2000 privind protecția patrimoniului arheologic și declararea unor situri arheologice ca zone de interes național, republicată, cu modificările și completările ulterioare;	12
- Hărți, fotografiile ale amplasamentului care pot oferi informații privind caracteristicile fizice ale mediului, atât naturale, cât și artificiale și alte informații privind:.....	13
- coordonatele geografice ale amplasamentului proiectului, care vor fi prezentate sub formă de vector în format digital cu referință geografică, în sistem de proiecție națională Stereo 1970.	13
- detalii privind orice variantă de amplasament care a fost luată în considerare.	13
VI. DESCRIEREA TUTUROR EFECTELOR SEMNIFICATIVE POSIBILE ASUPRA MEDIULUI ALE PROIECTULUI, ÎN LIMITA INFORMAȚIILOR DISPONIBILE	13
A. Surse de poluanți și instalații pentru reținerea, evacuarea și dispersia poluanților în mediu	13
a) Protecția calității apelor:	13
b) Protecția aerului:.....	14
c) Protecția împotriva zgomotului și vibrațiilor:	14

Nu este cazul	14
d) Protecția împotriva radiațiilor:	14
e) Protecția solului și a subsolului:.....	14
f) Protecția ecosistemelor terestre și acvatice:	15
g) Protecția așezărilor umane și a altor obiective de interes public:	15
h) Prevenirea și gestionarea deșeurilor generate pe amplasament în timpul realizării proiectului, inclusiv eliminarea:.....	15
i) Gospodărirea substanțelor și preparatelor chimice periculoase:	17
B. Utilizarea resurselor naturale, în special a solului, a terenurilor, a apei și a biodiversității	17
VII. DESCRIEREA ASPECTELOR DE MEDIU SUSCEPTIBILE A FI AFECTATE ÎN MOD SEMNIFICATIV DE PROIECT	17
VIII. PREVEDERI PENTRU MONITORIZAREA MEDIULUI - DOTĂRI ȘI MĂSURI PREVĂZUTE PENTRU CONTROLUL EMISIILOR DE POLUANȚI ÎN MEDIU, INCLUSIV PENTRU CONFORMAREA LA CERINȚELE PRIVIND MONITORIZAREA EMISIILOR PREVĂZUTE DE CONCLUZIILE BAT APLICABILE. SE VA AVEA ÎN VEDERE CA IMPLEMENTAREA PROIECTULUI SĂ NU INFLUENȚEZE NEGATIV CALITATEA AERULUI ÎN ZONĂ.....	18
IX. LEGĂTURA CU ALTE ACTE NORMATIVE ȘI/SAU PLANURI /PROGRAME / STRATEGII / DOCUMENTE DE PLANIFICARE.....	18
X. LUCRĂRI NECESARE ORGANIZĂRII DE ȘANTIER:.....	18
XI. LUCRĂRI DE REFACERE A AMPLASAMENTULUI LA FINALIZAREA INVESTIȚIEI, ÎN CAZ DE ACCIDENTE ȘI/SAU LA ÎNCETAREA ACTIVITĂȚII, ÎN MĂSURA ÎN CARE ACESTE INFORMAȚII SUNT DISPONIBILE:.....	19
XII. ANEXE - PIESE DESENATE	19
XIII. PENTRU PROIECTELE CARE INTRĂ SUB INCIDENȚA PREVEDERILOR ART. 28 DIN ORDONANȚA DE URGENȚĂ A GUVERNULUI NR. 57/2007 PRIVIND REGIMUL ARIILOR NATURALE PROTEJATE, CONSERVAREA HABITATELOR NATURALE, A FLOREI ȘI FAUNEI SĂLBATICE, APROBATĂ CU MODIFICĂRI ȘI COMPLETĂRI PRIN LEGEA NR. 49/2011, CU MODIFICĂRILE ȘI COMPLETĂRILE ULTERIOARE, MEMORIUL VA FI COMPLETAT CU URMĂTOARELE	25
XIV. PENTRU PROIECTELE CARE SE REALIZEAZĂ PE APE SAU AU LEGĂTURĂ CU APELE, MEMORIUL VA FI COMPLETAT CU URMĂTOARELE, INFORMAȚII, PRELUATE DIN PLANURILE DE MANAGEMENT BAZINALE, ACTUALIZATE	25
XV. CRITERIILE PREVĂZUTE ÎN ANEXA NR. 3 LA LEGEA NR. 292/2018 PRIVIND EVALUAREA IMPACTULUI ANUMITOR PROIECTE PUBLICE ȘI PRIVATE ASUPRA MEDIULUI	25

I. DENUMIREA PROIECTULUI:

„LUCRARI DE ABANDONARE AFERENTE SONDEI 159 CIURESTI NORD”

II. DATE GENERALE:

TITULAR:

- Numele: **OMV Petrom**; CUI: RO 1590082; J40/8302/1997
- Adresa postala: Strada Coralilor, Nr. 22, Sector 1, Bucuresti
- Contact:– Aurora Ionita, tel: 0730.170.775, e-mail: aurora.ionita@petrom.com

PROIECTANT:

- Numele: **S.C. IKEN Construct Management S.R.L.**; CUI: RO 14823112; J23/2190/16.05.2019; Ro30FNNB007501062793RO03
- Adresa postala: Str. Biruintei, Nr. 31, Bl. 1, Tronson 1, Et. 1, ap.2, Oras Popesti-Leordeni, Judet Ilfov
- Contact: Ing. Burcea Valentin, 0737 688 369, valentin.burcea@iken.ro

III. DESCRIEREA CARACTERISTICILOR FIZICE ALE INTREGULUI PROIECT:

- Rezumatul proiectului

Proiectul „**LUCRARI DE ABANDONARE AFERENTE SONDEI 443 Ciuresti Nord**” are ca obiect realizarea lucrărilor de demolare, remediere și reabilitare a amplasamentului aferent sondei **443 Ciuresti Nord**.

Amplasamentul Sondei **443 Ciuresti Nord** este situat în extravilanul localității Icoana, județul Olt și este proprietatea Beneficiarului OMV Petrom, conform Certificatului de Proprietate Seria MO3 nr.10169 din data 22.12.2005.

Suprafața terenului pe care se vor desfășura lucrările este de **1672.00 [mp] suprafață amplasament, din care 1502.00 [mp] reprezintă careu sondă și 170.00 [mp] reprezintă drumul de acces.**

Pe amplasament nu se află construcții propriu-zise, ci doar dale mari, dale mici, conducta+vana, beci betonat, care au fost utilizate pentru echipamente/platforme/instalații, fundație UP, stalp electric și zona pietruită, ce se vor desființa în totalitate.

Prezentul proiect nu intra sub incidența prevederilor art. 28 din Ordonanța de urgență a Guvernului nr. 57/2007 privind regimul ariilor naturale protejate, conservarea habitatelor naturale, a florei și faunei sălbatice, aprobată cu modificări și completări prin Legea nr. 49/2011, cu modificările și completările ulterioare.

Prezentul proiect nu se realizează pe ape și nu are legătură cu apele.

- Justificarea necesității proiectului

Necesitatea proiectului intervine în urma obligațiilor titularului proiectului de a readuce la starea inițială terenurile utilizate pentru exploatarea resurselor de subsol.

- Valoarea investiției

Valoarea investiției pentru Proiectul “**LUCRARI DE ABANDONARE AFERENTE SONDEI 443 Ciuresti Nord**” reprezentând lucrările de demolare, remediere și refacere a amplasamentului sondei este estimată a fi de **252212.84 lei**.

- Perioada de implementare propusă

Desfășurarea tuturor activităților fiind estimată a avea loc în perioada de valabilitate a Autorizației de desființare ce va fi emisă de Primăria Icoana.

- Planse reprezentând limitele amplasamentului

În **Anexa nr. A01** este prezentat planul de situație aferent amplasamentului sondei **443 Ciuresti Nord** din județul Olt.

- Descriere a caracteristicilor fizice ale întregului proiect, formele fizice ale proiectului (planuri, clădiri, alte structuri, materiale de construcție etc.)

Principalele activități care se vor desfășura pe amplasamentul indicat sunt:

- predarea amplasamentului;
- organizarea șantierului;
- lucrări de demolare/desființare;
- lucrări de remediere/reabilitare teren;
- închiderea șantierului.

Elementele prezente pe amplasament, propuse a fi desființate sunt:

Nr. crt.	Elemente identificate	Cantitatea estimata
1.	Beci betonat	1 buc, 1.5 x1.5 x1.5m
2.	Dale mari	5 buc
3.	Dale mici	3 buc
4.	Conducta + vana	1 buc
5.	Stalp SE10	2 buc
6.	Zona pietruită supraterană	170 mp, h=+0.4m
7.	Drum de acces	170mp, h=0.5m

Elementele care nu sunt vizibile la suprafața, dar se estimează ca pot fi identificate în timpul execuției:

Nr. crt.	Elemente estimate, care nu sunt vizibile	Cantitatea estimată
1	Ancora	4 buc
2	Fundatie mast	1 buc

În cadrul proiectului vor fi utilizați combustibilii necesari funcționării utilajelor cu ajutorul cărora se vor realiza lucrările de demolare, excavare și umplere (ca de exemplu: buldoexcavator, încărcător frontal, camion transportor etc.)

În cadrul proiectului se vor realiza atât lucrările de demolare/desființare a elementelor prezente pe amplasamentul sondei **443 Ciurești Nord**, cât și lucrările de remediere și reabilitare a terenului aferent.

Principalele lucrări propuse a fi executate pentru abandonarea de suprafața a sondei sunt următoarele:

- **Organizarea de santier și pregătirea amplasamentului pentru execuția lucrărilor propuse:**
 - Predarea cu proces verbal a amplasamentului la executant, cu asigurarea condițiilor ce îi revin pentru lucrul în siguranță;
 - Împrejmuirea amplasamentului prin montare bandă de semnalizare amplasament sonda;
 - Asigurarea echipelor de lucru necesare cu personal calificat și auxiliar corespunzător pentru operațiunile de executat;
 - Înlăturarea vegetației de pe amplasament;
 - Mobilizarea utilajelor/echipamentelor (aducerea pe santier a utilajelor și echipamentelor corespunzătoare lucrărilor și a mijloacelor de transport adecvate);
 - Montare panou de informare privind proiectul;

În perioada de execuție a lucrărilor, toate utilajele/echipamentele necesare pentru activitățile prevăzute, vor fi instalate într-o zonă apropiată de cea a lucrării executate (cel mai apropiat parc aparținând OMV Petrom).

- **Deconectarea utilităților**

Pe amplasamentul sondei s-a identificat un stalp de electricitate.

Înainte de începerea lucrărilor propuse se vor efectua următoarele activități:

- se va efectua debransarea de la rețelele de alimentare cu energie electrică ;
- se va verifica existența tensiunii la cablurile electrice existente pe amplasament după care se va proceda la dezafectarea lor.

- **Debransare și dezafectare a conductelor și instalațiilor tehnologice**

Intrucât sonda **443 Ciurești Nord** nu mai produce (activitatea a încetat în anul 2019) și a fost abandonată în adâncime din anul **2021**, în baza acordului **ANRM nr. 81-AB/27.08.2021**.

Dezafectarea conductei de amestec a sondei, de la sonda la parc, nu reprezintă obiectul prezentului proiect, întrucât aceasta deserveste și altor sonde. În cadrul proiectului **“LUCRARI DE ABANDONARE AFERENTE SONDEI 443 Ciurești Nord”** se vor dezafecta doar tronsoanele de conductă până la limita amplasamentului, după golire și decontaminare și se vor monta blinde. Reziduurile rezultate în urma golirii conductelor se vor depozita în habe metalice și ulterior vor fi transportate în locațiile indicate de reprezentanții Petrom.

Lucrarile propuse se vor realiza in cadrul amplasamentului sondei, in limitele acestuia. In situatia in care in timpul lucrarilor de executie se va identifica existenta unor conducte subterane, impreuna cu reprezentantul OMV Petrom se va stabili daca acestea sunt conducte active sau inactive. In cazul in care aceste conducte nu sunt utilizate, se vor dezafecta pana la limita amplasamentului si se vor blinda.

Premergător dezafectării conductelor se vor lua următoarele măsuri:

- se va împrejmui zona de lucru cu banda de semnalizare și se vor monta panouri de avertizare asupra pericolelor;
- șantierul va fi dotat cu echipamente necesare stingerii incendiilor;
- personalul prezent pe șantier va fi instruit în vederea respectării normelor de protecție a muncii și utilizarea echipamentelor de stingere a incendiilor;

Deșeurile metalice rezultate vor fi depozitate în locul special amenajat pentru depozitarea deșeurilor, urmând ca la finalul lucrărilor să fie predate către firme autorizate de recuperare și valorificare a deșeurilor re folosibile.

- **Lucrari de Demolare**

- ✓ ***Demolarea structurilor din beton***

Pentru executarea acestor lucrări se pot stabili mai multe operatiuni tehnologice de lucru în funcție de următoarele condiții:

- tipurile de utilaje avute în dotare de societatea care execută demolarea;
- structura constructivă a elementelor din beton;
- poziția de lucru (orizontal sau vertical);
- dimensiunea lucrărilor executate;
- spațiul în care se execută operația;
- timpul avut la dispoziție pentru executarea lucrărilor;

În funcție de utilajele folosite pentru demolarea structurilor din beton, se pot folosi următoarele metode:

- prin tragere sau împingere;
- prin răsturnare sau afundare;
- prin utilizarea excavatorului;

Dezafectarea fundațiilor de beton se va face prin mijloace mecanice. Operațiunea de dezafectare a elementelor din beton va fi precedată de săpătura pământului din jurul betonului.

Beciul sondei se va desființa. Se va acorda atenție sporită ca în timpul lucrărilor de desființare să nu fie afectată coloana sondei.

- ✓ ***Demolarea dalelor***

Îndepărtarea dalelor se va face cu mijloace mecanizate.

Elementele care se pot re folosii se vor transporta la locațiile indicate de reprezentanții OMV Petrom, iar elementele care nu mai pot fi re folosite se vor picona/concasa. In măsura în care este posibil, deseul rezultat va fi predat către firme autorizate de colectare și valorificare a deșeurilor. In situatia in care nu se va identifica o metoda de valorificare, deseul va fi transportat si eliminat la depozitele autorizate de deșeuri industriale.

- ✓ ***Dezafectarea drumului pietruit si a suprafetei pietruite***

Dezafectarea drumului pietruit si a suprafetei pietruite din cadrul amplasamentului se va realiza prin îndepărtarea stratului format din amestecul de piatră și pământ. Inainte de dezafectare, daca se va considera necesar, se va efectua scarificarea suprafetei pietruite si a drumului pietruit ce se vor dezafecta.

La finalizarea lucrărilor de demolare/desfiintare a elementelor de suprafata umplerea gropilor rezultate in urma lucrarilor de desfiintare se va realiza cu sol bioremediat provenit de la stațiile de bioremediere OMV Petrom SA, sau ale altor operatori economici autorizați, sau cu sol curat furnizat din surse autorizate în acest sens. Ultimii 30 cm de la suprafata se vor umple cu sol curat furnizat din surse autorizate în acest sens.

Solul curat utilizat pentru umplutură trebuie să aibă categoria similară cu cea a solului învecinat amplasamentului.

Realizarea umpluturilor se va face cu stricta respectare a prevederilor din caietul de sarcini cu privire la aceste lucrări.

Lucrările de demolare/desfiintare vor fi făcute **de echipe specializate în lucrări de demolare, conduse permanent de un cadru tehnic competent** cu experiență în acest gen de lucrări.

Tot personalul muncitor va fi dotat obligatoriu cu echipament individual de protecție în conformitate cu cerințele normelor de sanatate si securitate in munca.

Pe toată durata lucrărilor de demolare/desfiintare, conducătorul lucrării va supraveghea, coordona și verifica permanent răspunzând direct de respectarea atât a tehnologiilor de lucru, cât și a Normelor de Sanatate si Securitate in Munca existente în vigoare la data executiei lucrărilor referitoare la lucrări de demolare.

Prin responsabilitatea conducătorului lucrării, se va interzice cu desăvârșire continuarea lucrărilor de demolare începute fără luarea de măsuri de protecție și asigurarea stabilității tuturor elementelor demolate parțial.

- **Lucrări de remediere / reabilitare teren**

- **Caracteristicile si functiile solului, ale formatiunilor geologice si ale apelor subterane**

Teritoriul județului Olt se suprapune pe cele două mari unități situate la exteriorul Carpaților: Depresiunea Getică în nord și Platforma Moesică în sud. Depresiunea Getică formată în urma mișcărilor larmice de la sfârșitul cretacului, a funcționat ca o arie de sedimentare din paleogen până la începutul cuaternarului, când a fost colmatată și ușor înălțată. Fundamentul acesteia este constituit din formațiuni cristaline de tip carpatic, scufundate la mii de metri. În sud se delimitează față de fundamentul Platformei Moesice prin falia pericarpatică. Sedimentul care o acoperă, reprezentat prin depozite de molasă, aparține intervalului paleogen-cuaternar inferior; la zi apărând doar formațiunile piemontane levantin-cuaternale alcătuite din argile, nisipuri și pietrișuri cu structură fluvio-torențială, acoperite și ele de depozite loessoide (luturi nisipoase). Platforma Moesică situată la sud de aliniamentul Verguleasa – Bărăști (incluzând și zona de tranziție către depresiunea Getică) este formată dintr-un fundament cristalin (epi și mezometamorfic) întâlnit în forajele de la Optași și Slatina, la adâncimi de 2931 metri și respectiv, 3150 metri.

Pentru amplasamentul sondei **443 Ciuresti Nord**, probele prelevate din careul sondei au evidențiat următoarea litologie:

- În forajele **P1, P2 si P3**:
 - ±0.00m...-0.20m un strat de sol vegetal brun;
 - -0.20m...-0.50m un strat de argila bruna.

- **Distributia poluantilor in mediu geologic**

În vederea evaluării calitatii solului din amplasamentul sondei **443 Ciuresti Nord**, au fost efectuate investigatii pe amplasament constand in executia de foraje si prelevarea de probe de sol. Probele prelevate au fost analizate in vederea determinarii concentratiei de Total Hidrocarburi din Petrol (THP). Planul de prelevare probe este prezentat in **Anexa A02**.

În urma rezultatelor analizelor efectuate în laborator, valorile măsurate ale indicatorului THP pentru probele prelevate sunt următoarele:

Codificare probă	Nivel de prelevare raportat la CTN [m]	THP [mg/kg s.u.]
P1	0.2	68400
	0.5	338
P2	0.2	7440
	0.5	118
P3	0.2	6580
	0.5	1130
P4	0.2	1310
	0.5	162
P5	0.2	77.6
	0.5	69.6

Lucrarile de investigare au avut ca scop stabilirea gradului de contaminare a solului pe amplasamentul sondei **443 Ciuresti Nord** si a propunerii metodei de remediere a terenului aferent.

Avand in vedere cele mentionate anterior, rezultatele valorilor determinate pentru probele de sol au fost comparate cu valorile de referință pentru urme de elemente chimice în sol, pentru **terenuri cu folosință mai puțin sensibilă**, conform Ordinul MAPPM nr. 756/1997 pentru aprobarea Reglementării privind evaluarea poluării mediului.

Raportarea valorilor indicatorului de calitate Total Hidrocarburi din Petrol la valorile de referință conform ordinului MAPPM 756/1997 a evidențiat:

Forajele P1 si P2:

- la adancimea **0.2 m** s-a constatat ca valoarea concentratiilor indicatorului THP se situeaza **peste pragul de pragul de interventie** pentru terenuri cu folosinta **mai puțin sensibilă**.

- la adancimea **0.5 m** s-a constatat ca valoarea concentratiilor indicatorului THP se situeaza **peste sub de pragul de alerta** pentru terenuri cu folosinta **mai puțin sensibilă**.

Forajul P3:

- la adancimea **0.2 m** s-a constatat ca valoarea concentratiilor indicatorului THP se situeaza **peste pragul de pragul de interventie** pentru terenuri cu folosinta **mai puțin sensibilă**.

- la adancimea **0.5 m** s-a constatat ca valoarea concentratiilor indicatorului THP se situeaza **peste peste pragul de alerta dar sub de pragul de interventie** pentru terenuri cu folosinta **mai puțin sensibilă**.

Forajul P4:

- la adancimea **0.2 m** s-a constatat ca valoarea concentratiilor indicatorului THP se situeaza **peste peste pragul de alerta dar sub de pragul de interventie** pentru terenuri cu folosinta **mai puțin sensibilă**.

- la adancimea **0.5 m** s-a constatat ca valoarea concentratiilor indicatorului THP se situeaza **sub pragul de pragul de alerta** pentru terenuri cu folosinta **mai puțin sensibilă**.

Forajul P5:

- la adancimile **0.2 m si 0.5 m** s-a constatat ca valoarea concentratiilor indicatorului THP se situeaza **sub pragul de alerta** pentru terenuri cu folosinta **mai puțin sensibilă**.

Proiectantul in baza „*Metodologiei proprii privind prelevare, analiza si estimarea cantitatilor de sol contaminate*” a analizat valorile concentratiei de THP a fiecarei probe in parte, a realizat apoi corelatii ulterioare cu stratele inferioare/superioare precum si cu valorile celorlalte probe din amplasament, a recomandat pentru fiecare foraj o suprafata estimata ce-si are rolul de a cuprinde pata de poluare estimata si o adancime de excavare raportata la valorile analizelor. In urma acestor estimari realizate de catre proiectant, rezulta volumele de sol estimat a fi contaminat ce se recomanda a fi excavate si transportate pentru bioremediere.

Mentionam faptul ca, proiectantul include in documentatia tehnica de demolare si remediere a amplasamentului, obligatia supervisorului de a urmari si de a asigura ca din amplasament, se vor excava doar cantitatile de sol real contaminate in limita volumului estimate.

Cu privire la distributia poluantilor in mediu geologic, in urma analizelor de laborator se poate constata faptul ca amplasamentul este contaminat cu hidrocarburi petroliere, concentratiile acestui tip de poluant avand valorile cele mai mari in proximitatea posibilelor surse principale (hotspoturi) de poluare, si anume coloana sondei si posibila zona de pozitionare a fostei habe de decantare.

Cu privire la gradul de risc pe care il prezinta poluantii, intrucat sursa de poluare a fost eliminata (sonda si-a incheiat activitatea in anul 2019 si a fost abandonata in adancime din anul 2021), amplasamentul se afla la distante fata de asezarile umane, in zona amplasamentului nu a fost identificat un curs de apa in imediata vecinatate, iar prin realizarea lucrarilor de decontaminare propuse (excavare sol contaminat) se poate considera ca riscul de afectare a tuturor factorilor de mediu este un risc scazut.

In urma analizelor realizate pentru determinarea concentratiei indicatorului de calitate THP se propun urmatoarele activitati pentru remediere/reabilitare si refacere a terenului aferent amplasamentului:

➤ **Excavare sol contaminat**

- Volum de sol contaminat din curățarea beciului (volumul interior al beciului): $1.50[m] \times 1.50[m] \times 1.50[m] = 4 [mc]$.
- Suprafața de excavare în zona forajelor **P1, P2 si P3**: 156.00[mp] – adâncime de excavare 0.4[m]; rezulta un volum de sol contaminat de $V_s = 156.00[mp] \times 0.4[m] = 63[mc]$.

Total volum de sol contaminat: 67 [mc].

Adâncimile de excavare sunt considerate de la cota terenului natural. Excavarea pentru suprafețele menționate se va efectua după îndepărtarea stratului de pietriș suprateran.

Beciul sondei se va demola, iar golul rămas se va umple cu sol curat.

Note:

- În cazul forajelor **P1, P2 si P3**, din suprafața de 160 mp se scade suprafața beciului ($1.90[m] \times 1.90[m] \sim 4[mp]$ – dimensiunile exterioare).
 - Acolo unde, la excavare, se constată că suprafața poluată este mai mică decât suprafața estimată, se va excava doar solul poluat.
 - În cazul în care, la excavare, se constată existența unui batal și în cadrul acestuia poluarea se extinde mai mult decât suprafața estimată, executantul lucrărilor va informa imediat Beneficiarul; Beneficiarul va informa Autoritatea de Mediu, iar lucrările vor continua numai după primirea punctului de vedere a Autorității de Mediu.
 - Solul curat excavat în timpul lucrărilor de demolare va fi depozitat pe amplasament și va putea fi refolosit pentru umplutura la finalizarea lucrărilor de excavare a solului contaminat.
- După finalizarea excavării solului contaminat se vor preleva probe de sol din peretii zonelor excavate pentru determinarea calitatii solului. Rezultatele obținute în urma analizei se vor transmite la APM Olt sub forma de raport de încercare, însoțite de planul de prelevare probe.
- Încărcarea și transportul solului contaminat se va efectua cu mijloace de transport autorizate, către stațiile de bioremediere OMV Petrom sau ale altor operatori economici autorizați în acest sens.
- Umplerea excavației și aducerea terenului amplasamentului cât mai aproape de starea naturală se face până la cotele terenurilor învecinate. Umplerea se va realiza cu sol bioremediat sau cu sol curat furnizat din surse autorizate în acest sens. Solul curat utilizat pentru umplutură trebuie să aibă categoria similară cu cea a solului învecinat amplasamentului. Ultimii 30 cm se vor umple cu sol curat.
- Solul curat utilizat pentru umplutură trebuie să aibă categoria similară cu cea a solului învecinat amplasamentului.
- Amplasamentul sondei se va discui, nivela și inierba după caz.

Pe toată perioada de realizare a lucrărilor prevăzute în proiect se vor lua toate măsurile de **protejare a mediului înconjurător**, în conformitate cu legislația în vigoare, prin evitarea transmiterii de vibrații puternice sau șocuri, împrăscări de materiale, degajare puternică de praf, asigurarea acceselor necesare, împrejmuirea zonei etc.

Executantul lucrărilor este obligat să completeze pentru fiecare operațiune executată **Registrul Activităților**. Operațiunile cuprinse în Registrul Activităților se vor aviza de beneficiar și de dirigintele de șantier.

- **profilul și capacitățile de producție;**

Nu este cazul.

- **descrierea instalației și a fluxurilor tehnologice existente pe amplasament (după caz);**

La momentul vizitei pe amplasament s-a constatat faptul că nu există instalații sau fluxuri tehnologice active. Proiectul propus presupune desființarea în totalitate a elementelor de beton, pietris și a facilităților ramase pe amplasament în urma încetării activității de exploatare a titeiului prin intermediul sondei **443 Ciurești Nord**.

- **descrierea proceselor de producție ale proiectului propus, în funcție de specificul investiției, produse și subproduse obținute, mărimea, capacitatea;**

Prezentul proiect nu prezintă componente de producție, drept urmare nu se pot descrie elemente specifice capacităților de producție, produse sau subproduse obținute.

- **materiile prime, energia și combustibilii utilizați, cu modul de asigurare a acestora;**

Pentru implementarea prezentului proiect nu este necesară utilizarea unor materii prime.

În cadrul proiectului vor fi utilizați combustibilii necesari funcționării utilajelor cu ajutorul cărora se vor realiza lucrările de demolare, excavare și umplere (*ca de exemplu: buldoexcavator, încărcător frontal, camion transportor etc.*)

- **racordarea la rețelele utilitare existente în zonă;**

Pentru implementarea prezentului proiect nu este necesară racordarea la rețelele utilitare existente în zonă. Lucrările de demolare, excavare și umplere nu necesită echipamente care să presupună racordarea la rețele de utilități (apa, canalizare, energie electrică etc.).

Organizarea de șantier care poate presupune racordarea la utilități existente nu se va efectua pe amplasamentul sondei, ci la cel mai apropiat parc OMV Petrom, unde utilitățile sunt deja racordate.

- **descrierea lucrărilor de refacere a amplasamentului în zona afectată de execuția investiției;**

Obiectul principal al prezentului proiect este acela de refacere a terenului amplasamentului sondei **443 Ciurești Nord**. Principalele activități care se vor desfășura sunt:

- lucrări de remediere/reabilitare teren - excavarea și eliminarea solului contaminat identificat în amplasament și umplerea golurilor rezultate în urma excavarilor cu sol bioremediat sau cu sol curat furnizat din surse autorizate în acest sens, până la cotele terenurilor învecinate
- discuire, nivelare și înierbare după caz.

- **căi noi de acces sau schimbări ale celor existente;**

Pentru implementarea prezentului proiect nu sunt necesare cai noi de acces, nici modificarea celor existente.

Accesul la sonda **443 Ciurești Nord** se va realiza din drumurile de servitute existente, alăturate amplasamentului.

Sonda prezintă și un drum de acces, ce se va desființa în totalitate.

- **metode folosite în construcție/demolare;**

Pentru executarea lucrărilor de demolare se pot stabili mai multe operațiuni tehnologice de lucru în funcție de următoarele condiții:

- tipurile de utilaje avute în dotare de societatea care execută demolarea;
- structura constructivă a elementelor din beton;
- poziția de lucru (orizontal sau vertical);
- dimensiunea lucrărilor executate;
- spațiul în care se execută operația;
- timpul avut la dispoziție pentru executarea lucrărilor.

În funcție de utilajele folosite pentru demolarea structurilor din beton, se pot folosi următoarele metode:

- prin tragere sau împingere;
- prin răsturnare sau afundare;
- prin utilizarea excavatorului;
- prin șocuri repetate;
- prin folosirea de dispozitive hidraulice.

- **planul de execuție, cuprinzând faza de construcție, punerea în funcțiune, exploatare, refacere și folosire ulterioară;**

Nu este cazul.

- **relația cu alte proiecte existente sau planificate**

Proiectul „**LUCRARI DE ABANDONARE AFERENTE SONDEI 443 Ciuresti Nord**” nu se afla in relatie cu alte proiecte existente sau planificate.

- **detalii privind alternativele care au fost luate în considerare;**

Pentru componenta de Remediere si Reabilitare a amplasamentului, Proiectantul a avut in vedere atat metoda de bioremediere in-situ, cat si metodele ex-situ si atenuare naturala.

In urma analizarii metodelor sus mentionate, Proiectantul a ales metoda optima pentru amplasamentul sondei, in functie de particularitatile acestuia. In analiza metodelor de remediere a calitatii solurilor – Proiectantul a avut in vedere urmatoarele linii directoare:

- Respectarea Legislatiei si a reglementarilor in domeniu, aplicabile la data elaborarii proiectelor, ca de exemplu, nelimitativ:
 - o *Ord. nr. 756 din 3 noiembrie 1997 pentru aprobarea Reglementarii privind evaluarea poluarii mediului* – ordin ce defineste pragurile de raportare a concentratiilor de poluant identificat in sol;
 - o *Ord. nr. 184 din 21 septembrie 1997* – singura legislatie care prevede metodologii de prelevare a probelor de sol si indica orientativ un numar de puncte de prelevare raportat la suprafetele investigate;
- Respectarea *Mentiunilor asupra metodologiei de estimare a cantitatilor de sol contaminat* – document propriu Proiectantului – elaborat ca necesitate in urma vidului legislativ in domeniu.

In conformitate cu prevederile *Strategiei Naționale și Planului Național pentru Gestionarea Siturilor Contaminate din România* – un amplasament poate fi considerat contaminat daca se respecta simultan conditiile principiului **Sursa – Cale – Receptor**.

In cazul stratului de sol cu adancimi de pana la -0.60[m], conditiile principiului Sursa – Cale – Receptor pot fi indeplinite doar in interactiunea *sol contaminat – vegetatie*, care ulterior poate fi consumata de om in cazul agriculturii sau de animale in cazul pasunatului.

La acest moment Proiectantul nu a identificat un studiu care sa arate o posibila intoxicare / afectare a unor specii de animale in urma ingerarii de vegetatie din zone cu sol poluat cu hidrocarburi petroliere.

Pentru adancimi de peste -0.60 [m] – se considera ca aceste conditii ale principiului Sursa – Cale – Receptor nu mai sunt indeplinite deoarece, la aceste adancimi, receptorii nu mai sunt afectati – radacinile plantelor ce se cultiva pe aceste terenuri, nu ajung la aceasta adancime, iar recomandarea proiectantului este aceea de a nu se interveni asupra acestor adancimi decat in cazuri exceptionale, specifice, ce vor fi tratate mai jos.

Coroborand informatia de mai sus cu modelul conului de poluare (in cazul amplasamentelor netulburate), cu principiul BATNEEC (Best Available Technology Not Entailing Excessive Costs) stabilit si impus de *Strategia Naționala și Planul Național pentru Gestionarea Siturilor Contaminate din România* si cu recomandarea Agentiei Nationale pentru Protectia Mediului in care se specifica „[...] metodele de remediere a solului constau in: *Excavarea selectiva a solului poluat din principalele zone de hot-spot detectate, pana la adancimea de cca. 60-70 cm de la cota naturala a terenului [...]*”, proiectantul considera ca **solutia optima generala privind remedierea si reabilitarea amplasamentelor sondelor consta in:**

- excavare in zona hot-spoturilor detectate, pana la adancimi de **maxim 60 cm**;

In cazul in care in timpul executiei este identificata prezenta unui batal sau a unor resturi ale acestuia, se va realiza excavarea in totalitate, putandu-se depasi adancimea de 0.60 m.

- **alte activități care pot apărea ca urmare a proiectului (de exemplu, extragerea de agregate, asigurarea unor noi surse de apă, surse sau linii de transport al energiei, creșterea numărului de locuințe, eliminarea apelor uzate și a deșeurilor);**

In urma desfasurarii proiectului nu vor aparea alte activitati connexe. Deseurile rezultate in urma executiei lucrarilor vor fi colectate separat pe categorii si gestionate in conformitate cu prevederile legii nr. 17/09.01.2023 pentru aprobarea OUG 92/2021 privind gestionarea deșeurilor.

- **alte autorizații cerute pentru proiect.**

Pentru implementarea proiectului, implicit pentru realizarea lucrarilor de demolare / desfiintare, remediere si reabilitare se va obtine Autorizatie de Desfiintare conform legislatiei in vigoare.

IV. DESCRIEREA LUCRĂRILOR DE DEMOLARE NECESARE

- **planul de execuție a lucrărilor de demolare, de refacere și folosire ulterioară a terenului;**

Lucrarile de demolare necesare au fost prezentate la capitolul III din cadrul memoriului de prezentare. Principalele activități care se vor desfășura pe amplasamentul indicat sunt:

- **predarea amplasamentului;**
- **organizarea șantierului;**
- **lucrări de demolare/desfiintare;**
- **lucrari de remediere/reabilitare teren;**
- **închiderea șantierului.**

- **descrierea lucrarilor**

Lucrarile au fost prezentate la capitolul III pct. e) din cadrul Memoriului de prezentare.

- **descrierea lucrarilor de refacere a amplasamentului**

Lucrarile au fost prezentate la capitolul III pct. e) din cadrul Memoriului de prezentare.

- **căi noi de acces sau schimbări ale celor existente, după caz;**

Pentru implementarea prezentului proiect nu sunt necesare cai noi de acces, nici modificarea celor existente. Accesul la sonda **443 Ciuresti Nord** se va realiza din drumurile de servitute existente, alaturate amplasamentului.

Sonda prezinta si un drum de acces (pietruit), ce se va desfiinta in totalitate.

- **metode folosite în demolare;**

În funcție de utilajele folosite pentru demolarea structurilor din beton, se pot folosi următoarele metode:

- prin tragere sau împingere;
- prin răsturnare sau afundare;
- prin utilizarea excavatorului;

Dezafectarea fundațiilor de beton se va face prin mijloace mecanice. Operațiunea de dezafectare a elementelor din beton va fi precedată de săpătura pământului din jurul betonului.

- **detalii privind alternativele care au fost luate în considerare;**

Nu este cazul.

- **alte activități care pot apărea ca urmare a demolării (de exemplu, eliminarea deșeurilor).**

In urma desfasurarii lucrarilor de demolare apar activitati conexe precum eliminarea deșeurilor constituite din resturi de beton, pietris, deseuri metalice, etc. Deseurile rezultate in urma executiei lucrarilor vor fi colectate separat pe categorii si gestionate in conformitate cu prevederile legii nr. 17/09.01.2023 pentru aprobarea OUG 92/2021 privind gestionarea deșeurilor.

V. DESCRIEREA AMPLASĂRII PROIECTULUI:

- **distanța față de granițe pentru proiectele care cad sub incidența Convenției privind evaluarea impactului asupra mediului în context transfrontieră, adoptată la Espoo la 25 februarie 1991, ratificată prin Legea nr. 22/2001 cu modificarile si completarile ulterioare;**

Proiectul „**LUCRARI DE ABANDONARE AFERENTE SONDEI 443 Ciuresti Nord**” nu cade sub incidenta Convenției privind evaluarea impactului asupra mediului în context transfrontieră, adoptată la Espoo la 25 februarie 1991, ratificată prin Legea nr. 22/2001 cu modificarile si completarile ulterioare

- **localizarea amplasamentului in raport cu patrimoniul cultural potrivit Listei Monumentelor Istorice actualizata periodic si publicata in Monitorul Oficial al Romaniei si a Repertoriului Arheologic National instituit prin OG nr.43/2000 privind protecția patrimoniului arheologic și declararea unor situri arheologice**

ca zone de interes național, republicată, cu modificările și completările ulterioare;

Amplasamentul proiectului „**LUCRARI DE ABANDONARE AFERENTE SONDEI 443 Ciuresti Nord**” se afla la o distanta semnificativa de orice monument istoric.

Amplasamentul proiectului nu se suprapune cu niciun sit arheologic mentionat in Repertoriul Arheologic National instituit prin OG nr.43/2000 privind protecția patrimoniului arheologic și declararea unor situri arheologice ca zone de interes național, republicată, cu modificările și completările ulterioare.

Lucrarile aferente proiectului nu afecteaza in niciun mod Monumente Istorice sau Situri Arheologice.

- **Hărți, fotografii ale amplasamentului care pot oferi informații privind caracteristicile fizice ale mediului, atât naturale, cât și artificiale și alte informații privind:**

- o folosințele actuale și planificate ale terenului atât pe amplasament, cât și pe zone adiacente acestuia;
- o politici de zonare și de folosire a terenului;
- o arealele sensibile;

Avand in vedere activitatea desfasurata pe amplasamentul studiat, respectiv exploatare petroliera, folosinta anterioara si cea actuala a terenului este curti constructii si drum de acces.

In **Anexa nr. 05** sunt prezentate imagini cu amplasamentul sondei 443 Ciuresti Nord pe care se vor desfasura lucrarile de demolare si remediere propuse.

- **coordonatele geografice ale amplasamentului proiectului, care vor fi prezentate sub formă de vector în format digital cu referință geografică, în sistem de proiecție națională Stereo 1970.**

Sonda 443 Ciuresti Nord

Nr. Pct.	Coordonate pct.de contur		Lungimi laturi D(I,I+1)
	X [m]	Y [m]	
1	326652,219	475653,875	9,587
2	326644,844	475660,000	4,032
3	326642,500	475663,281	48,209
4	326605,844	475631,969	7,255
5	326612,406	475635,063	37,076
6	326641,989	475657,438	10,223
7	326649,781	475650,844	15,930
8	326639,750	475638,469	41,724
9	326671,875	475611,844	36,686
10	326694,781	475640,500	41,767
11	326661,750	475666,063	15,472

S(1)=1672mp P=267.961m

- **detalii privind orice variantă de amplasament care a fost luată în considerare.**

Avand in vedere specificul proiectului propus pentru **Lucrari de abandonare aferente sondei 443 Ciuresti Nord**, nu a fost cazul analizarii unei variante de amplasament.

VI. DESCRIEREA TUTUROR EFECTELOR SEMNIFICATIVE POSIBILE ASUPRA MEDIULUI ALE PROIECTULUI, ÎN LIMITA INFORMAȚIILOR DISPONIBILE

A. Surse de poluanți și instalații pentru reținerea, evacuarea și dispersia poluanților în mediu

a) Protecția calității apelor:

- sursele de poluanți pentru ape, locul de evacuare sau emisarul;

Pe parcursul lucrarilor prevazute in proiect nu vor rezulta ape uzate tehnologice. In scopul reducerii/ eliminarii riscurilor de poluare a factorului de mediu apa pe perioada de demolare, se impun urmatoarele masuri:

- Stocarea temporara a deseurilor in spatii/recipiente special amenajate, in conformitate cu reglementarile legale;
- Aplicarea unor proceduri si masuri de prevenire a poluarii accidentale, care includ:

- Amenajari de spatii speciale in vederea stocarii temporare a deseurilor in functie de categoria acestora;
 - Incarcare si transport pamant contaminat in cel mai scurt timp cu mijloace de transport autorizate, catre statiile de bioremediere OMV Petrom sau ale altor operatori economici autorizati in acest sens.
- stațiile și instalațiile de epurare sau de preepurare a apelor uzate prevăzute.

Nu este cazul

b) Protecția aerului:

- sursele de poluanți pentru aer, poluanți, inclusiv surse de mirosuri

Lucrarile executate in proiect nu vor afecta negativ calitatea aerului. In timpul realizarii investitiei pot aparea emisii in atmosfera:

- de la motoarele autovehiculelor si utilajelor din dotarea firmei de executie;
- datorate traficului autovehiculelor si utilajelor;
- datorate lucrarilor de excavare.

Limitarea preventiva a emisiilor din autovehicule se face prin conditiile tehnice impuse la omologarea acestora si pe toata durata de utilizare a acestora, prin inspectiile tehnice periodice obligatorii. Impactul gazelor de ardere, provenite de la motoarele acestora, asupra aerului atmosferic, va avea o pondere foarte mica intrucat motoarele sunt omologate si conforme cu normele tehnice in vigoare.

Nu se va permite folosirea autovehiculelor si a utilajelor neomologate si neconforme din punct de vedere al normelor tehnice in vigoare.

Avand in vedere ca emisiile datorate traficului autovehiculelor si utilajelor, respectiv datorate lucrarilor de excavare vor fi locale si vor avea loc pe perioade limitate de timp, acestea nu vor avea un impact asupra calitatii aerului.

- instalațiile pentru reținerea și dispersia poluanților în atmosferă.

Nu este cazul.

c) Protecția împotriva zgomotului și vibrațiilor:

- sursele de zgomot și de vibrații;

Zgomotul are o actiune complexa asupra organismului si in functie de intensitate, frecventa si durata produce de la o stare de disconfort pana la afectarea starii de sanatate a personalului si populatiei din zona.

Combaterea zgomotului cuprinde:

- ✓ sursa – alegerea de utilaje moderne, putin zgomotoase;
- ✓ calea de propagare – carcasarea, ecranarea sau montarea surselor in spatii inchise.

Lucrarile propuse a fi executate in proiect nu vor constitui o sursa de zgomot sau vibratii. Pentru a evita orice disconfort, lucrarile de executie se vor desfasura numai in timpul zilei.

Singurele surse de zgomot sau vibratii vor fi autovehiculele si utilajele folosite. In situatia in care acestea sunt omologate si conforme cu normele tehnice in vigoare, zgomotul si vibratiile produse de acestea vor fi in limite legale.

Pentru accesul pe amplasament se vor folosi numai drumurile de acces existente. Se vor lua toate masurile corespunzatoare privind minimalizarea zgomotului si vibratiilor.

- amenajările și dotările pentru protecția împotriva zgomotului și vibrațiilor.

Nu este cazul

d) Protecția împotriva radiațiilor:

- sursele de radiații;

Lucrarile propuse nu vor reprezenta surse de radiatii.

- amenajările și dotările pentru protecția împotriva radiațiilor.

Nu este cazul.

e) Protecția solului și a subsolului:

- sursele de poluanți pentru sol, subsol, ape freatiche și de adâncime;

In conditii normale, lucrarile propuse in proiect nu vor constitui o sursa de poluare a solului.

În caz accidental, în timpul execuției lucrărilor, o sursă posibilă de poluare locală a solului poate fi constituită de vehiculele și utilajele folosite, prin pierderi accidentale de combustibil sau ulei.

- **lucrările și dotările pentru protecția solului și a subsolului.**

Pentru evitarea poluării accidentale a solului și subsolului de la utilajele folosite în șantier se impune ca, înainte de începerea activității, utilajele să fie verificate și eventualele neconformități să fie eliminate înainte de începerea lucrărilor.

Nu se va permite folosirea autovehiculelor și a utilajelor neomologate și neconforme din punct de vedere al normelor tehnice în vigoare.

Operațiile de întreținere a echipamentelor vor fi realizate doar în ateliere specializate autorizate.

f) Protecția ecosistemelor terestre și acvatice:

- **identificarea arealelor sensibile ce pot fi afectate de proiect;**

În timpul execuției lucrărilor, având în vedere sursele potențiale de poluare, nu se pune problema afectării ecosistemelor terestre și acvatice. La finalizarea lucrărilor, prin eliminarea completă a tuturor posibilităților de apariție a riscului de poluare a factorilor de mediu, se va realiza și asigura protecția ecosistemelor terestre și acvatice.

În zona nu există arii naturale protejate.

- **lucrările, dotările și măsurile pentru protecția biodiversității, monumentelor naturii și ariilor protejate.**

Nu este cazul.

g) Protecția așezărilor umane și a altor obiective de interes public:

- **identificarea obiectivelor de interes public, distanța față de așezările umane, respectiv față de monumente istorice și de arhitectură, alte zone asupra cărora există instituit un regim de restricție, zone de interes tradițional etc.;**

Lucrările care vor fi efectuate nu prezintă risc pentru așezările umane. În zona nu există obiective de interes public. Lucrările nu vor afecta în nici un fel obiectivele de interes public.

Distanța de la amplasamentul sondei **443 Ciurești Nord** până la cea mai apropiată așezare umană este de aproximativ 2.7 km (sat Bacea).

- **lucrările, dotările și măsurile pentru protecția așezărilor umane și a obiectivelor protejate și/sau de interes public.**

Nu este cazul.

h) Prevenirea și gestionarea deșeurilor generate pe amplasament în timpul realizării proiectului, inclusiv eliminarea:

- **lista deșeurilor (clasificate și codificate în conformitate cu prevederile legislației europene și naționale privind deșeurile), cantități de deșeuri generate;**

Tipurile de deșeuri rezultate din activitățile de demolare/dezafectare, remediere și refacere a amplasamentului sunt prezentate în tabelul de mai jos.

Pentru stabilirea tipului de deșeu și a modalității de gestionare se vor efectua analize în conformitate cu prevederile legislative specifice și cu solicitările autorității competente de protecția mediului.

Deșeurile rezultate se vor gestiona astfel:

- **Deșeuri inerte:** se vor valorifica prin firme autorizate (inclusiv prin societatea care execută lucrările dacă detine autorizațiile de mediu necesare) sau în conformitate cu deciziile autorității competente pentru protecția mediului;
- **Deșeurile nepericuloase:**
 - o se vor valorifica prin firme autorizate (inclusiv prin societatea care execută lucrările dacă detine autorizațiile de mediu necesare) sau în conformitate cu deciziile autorității competente pentru protecția mediului;
 - o în situația în care nu se va identifica o soluție de valorificare, acestea vor fi eliminate prin firme autorizate;
- **Deșeurile periculoase:**
 - o Se vor trata și valorifica prin firme autorizate (inclusiv prin societatea care execută lucrările dacă detine autorizațiile de mediu necesare) sau în conformitate cu deciziile autorității competente pentru protecția mediului;

- In situatia in care pentru deseurile tratate nu se va identifica o solutie de valorificare, acestea vor fi eliminate prin firme autorizate, fie ca deseuri nepericuloase, fie ca deseuri periculoase, in functie de caracteristicile acestora ulterior procesului de tratare;
- Se vor elimina ca deseuri periculoase prin firme autorizate.

- **programul de prevenire și reducere a cantităților de deșuri generate;**

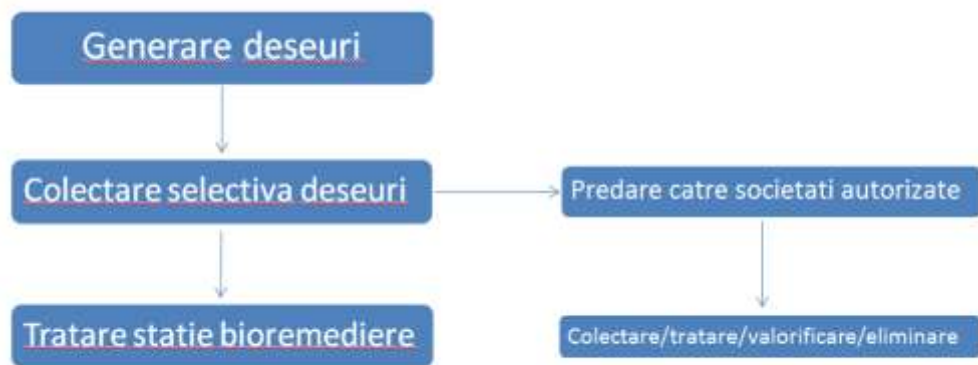
Programul de prevenire si reducerea cantitatilor de deseuri generate a fost realizat in baza activitatilor de prelevare probe, investigare a amplasamentului si determinarea suprafetelor si adancimilor zonelor poluate. Printr-o determinare cat mai buna a zonelor de poluare in amplasament, s-a avut in vedere minimizarea cantitatilor de sol curat excavat impreuna cu cel contaminat.

In cazul in care OMV Petrom/Beneficiarul este interesat de utilizarea materialelor rezultate din constructii si demolari (beton, dale, stalpi, pietris etc.), acestea isi vor inceta statutul de deșeu si pot fi reutilizate daca indeplinesc cerintele tehnice potrivit scopului pentru care au fost concepute.

Elementele care se pot refolosi se vor transporta la locațiile indicate de reprezentanții OMV Petrom, iar elementele care nu mai pot fi refolosite se vor picona/concasa. In măsura în care este posibil, deșeul rezultat va fi predat către firme autorizate de colectare și valorificare a deșeurilor. In situatia in care nu se va identifica o metoda de valorificare, deșeul va fi transportat si eliminat la depozitele autorizate de deșuri industriale.

- **planul de gestionare a deșeurilor**

Schema-flux a gestionarii deșeurilor:



Tipurile de deșuri si cantitati estimate a fi generate în cadrul lucrărilor de abandonare de suprafață si planul de gestionare al acestora sunt prezentate in tabelul de mai jos:

Nr. Crt.	Denumirea Categoriei de Deșeu	Codificare	Plan de gestionare	Cantitati
1	Deseuri nepericuloase, deseuri din constructii si demolari (beton)	17 01 01	Se vor preda la societăți autorizate în colectare/tratare/valorificare/eliminare	16 [mc]
2	Deseuri din constructii si demolari (inclusiv pamant excavat din situri contaminate) (sol contaminat)	17 05 03*	Se va depozita controlat si va fi transportat la cea mai apropiata statie de bioremediere	67 [mc]
3	Deseuri din constructii si demolari (inclusiv pamant excavat din situri contaminate) (amestecuri sau fractii de beton cu continut de substante periculoase)	17 01 06*	Se vor preda la cele mai apropiate societati autorizate in colectare/tratare valorificare/eliminare	2 [mc]
4	Deseuri din constructii si demolari (inclusiv pamant excavat din situri contaminate) (balast contaminat)	17 05 07*	Se vor preda la cele mai apropiate societăți autorizate în colectare/tratare/valorificare/eliminare.	15 [mc]
5	Deseuri din constructii si demolari (inclusiv pamant excavat din situri contaminate) (Balast)	17 05 08	Se vor preda la societati autorizate in colectare/tratare/valorificare /eliminare.	476 [mc]
7	Deseuri municipale (deseuri menajere si deseuri asimilabile,	20 03 01	Se vor depozita corespunzator si se vor preda la societati	0.1 [to]

	provenite din comert, industrie si institutii) inclusive fractiuni colectate separat		autorizate pentru a fi transportate la un depozit autorizat.	
8	Deșeuri metalice	17 04 07	Se vor preda la OMV Petrom sau la societăți autorizate în colectare/valorificare.	0.15 [to]

i) Gospodărirea substanțelor și preparatelor chimice periculoase:

- substanțele și preparatele chimice periculoase utilizate și/sau produse;

Singurele substante periculoase utilizate vor fi uleiurile si combustibilii folositi pentru functionarea utilajelor si mijloacelor de transport utilizate pentru executarea lucrarilor.

- modul de gospodărire a substanțelor și preparatelor chimice periculoase și asigurarea condițiilor de protecție a factorilor de mediu și a sănătății populației.

Nu este cazul.

B. Utilizarea resurselor naturale, in special a solului, a terenurilor, a apei si a biodiversitatii

Prezentul proiect are ca scop diminuarea sau eliminarea impactului asupra mediului produs de activitatea istorica de extractie desfasurata in cadrul sondei si refacerea calitatii solului. Principala resursa naturala utilizata este solul curat necesar umplerii, in urma lucrarilor de excavare a zonelor poluate aferente amplasamentului.

VII. DESCRIEREA ASPECTELOR DE MEDIU SUSCEPTIBILE A FI AFECTATE ÎN MOD SEMNIFICATIV DE PROIECT

- impactul asupra populației, sănătății umane, biodiversității (acordând o atenție specială speciilor și habitatelor protejate), conservarea habitatelor naturale, a florei și a faunei sălbatice, terenurilor, solului, folosințelor, bunurilor materiale, calității și regimului cantitativ al apei, calității aerului, climei (de exemplu, natura și amploarea emisiilor de gaze cu efect de seră), zgomotelor și vibrațiilor, peisajului și mediului vizual, patrimoniului istoric și cultural și asupra interacțiunilor dintre aceste elemente; natura impactului (adică impactul direct, indirect, secundar, cumulativ, pe termen scurt, mediu și lung, permanent și temporar, pozitiv și negativ);

In conformitate cu prevederile Legii 292/2018 si al continutului cadru si indicatiilor prevazute in Anexa nr. 5^E, la stabilirea impactului potential au fost luate in considerare si factori precum: impactul asupra faunei si florei, solului, calitatii aerului, climei, zgomotelor si vibratiilor, pisajului si mediului vizual, etc. si asupra interactiunilor dintre aceste elemente, inclusiv natura impactului (adica impact direct, indirect, secundar, cumulativ, pe termen scurt, mediu si lung, permanent si temporar, pozitiv si negativ); extinderea impactului (zona geografica, numarul populatiei/ habitatelor/ speciilor afectate); magnitudinea si complexitatea impactului; probabilitatea impactului; durata, frecventa si reversibilitatea impactului; masurile de evitare, reducere sau amelioare a impactului semnificativ asupra mediului; natura transfrontaliera a impactului.

In perioada de executie, impactul produs de desfasurarea lucrarilor in cadrul santierului are efecte reduse asupra factorilor de mediu si anume:

❖ Impactul asupra aerului, in perioada de executie, este negativ dar redus si se datoreaza poluarii atmosferei prin gazele de ardere de la motoarele utilajelor terasiere, manipularea materialelor de umplutura, precum si prin pulberile produse prin circulatia vehiculelor utilizate de constructor;

❖ Impactul asupra apei, in perioada de executie se poate produce ca urmare a apelor uzate menajere rezultate din activitatile igienico-sanitare din cadrul organizarii de santier si de la punctul de lucru (proximitatea amplasamentului sondei), scurgerilor accidentale de produse petroliere sau uleiuri de la utilaje si autovehicule, intretinerea necorespunzatoare a utilajelor si autovehiculelor, depozitarea temporara necorespunzatoare a deseurilor menajere si a materialelor de umplutura in exces;

❖ Impactul asupra solului si vegetatiei se manifesta prin ocuparea temporara a unor suprafete de teren pentru organizarea de santier. La terminarea lucrarilor, constructorul va dezafecta zona organizarii de santier si va aduce terenul la starea naturala.

Lucrarile proiectate au un caracter temporar si sunt de scurta durata, desfasurarea tuturor activitatilor fiind estimata la o perioada de 12 zile. Din totalul acestor zile, perioada efectiva de excavarea solului contaminat si umplerea golurilor rezultate este estimata la 5 zile. Tinand cont de faptul ca zgomotul produs in aceste activitati, cat si emisiile in aer sunt minime, iar intervalul de timp este, de asemenea, redus, se poate considera ca nu vor fi perturbate habitate si specii de flora sau fauna de interes comunitar.

Asadar, probabilitatea impactului - **ASUPRA MEDIULUI** este una redusa, iar magnitudinea si complexitatea impactului se pot clasifica ca ne semnificative. Impactul cumulat al lucrarilor va fi unul pozitiv ca urmare a remedierii, refacerii si reabilitarii terenului aferent sondei **443 Ciuresti Nord**.

- extinderea impactului (zona geografică, numărul populației/habitatelor/speciilor afectate);

Lucrările propuse în cadrul proiectului sunt lucrari ce au drept scop diminuarea sau eliminarea impactului asupra mediului produs de activitatea istorica de extractie desfasurata in cadrul sondei. In acest sens, lucrarile propuse nu vor avea impact negativ asupra elementelor mentionate mai sus, din contra, prin executia lucrărilor menționate mai sus, impactul adus mediului va fi unul pozitiv, direct si local.

- magnitudinea și complexitatea impactului;

Avand in vedere lipsa de complexitate a proiectului si conditiille specifice locale, se estimeaza ca impactul va fi ne semnificativ.

- probabilitatea impactului;

Avand in vedere lipsa de complexitate a proiectului si conditiille specifice locale, se estimeaza ca probabilitatea de aparitie a impactului va fi foarte redusa.

- durata, frecvența și reversibilitatea impactului;

Impactul va fi local si se va manifesta doar pe perioada redusa de desfasurare a lucrarilor.

- măsurile de evitare, reducere sau ameliorare a impactului semnificativ asupra mediului;

Masurile specifice au fost prezentate in cap. VI.

- natura transfrontieră a impactului.

Nu este cazul.

VIII. PREVEDERI PENTRU MONITORIZAREA MEDIULUI - DOTĂRI ȘI MĂSURI PREVĂZUTE PENTRU CONTROLUL EMISIILOR DE POLUANȚI ÎN MEDIU, INCLUSIV PENTRU CONFORMAREA LA CERINȚELE PRIVIND MONITORIZAREA EMISIILOR PREVĂZUTE DE CONCLUZIILE BAT APLICABILE. SE VA AVEA ÎN VEDERE CA IMPLEMENTAREA PROIECTULUI SĂ NU INFLUENȚEZE NEGATIV CALITATEA AERULUI ÎN ZONĂ.

Avand in vedere natura lucrarilor si a investitiei, nu sunt necesare prevederi pentru monitorizarea mediului sau a emisiilor.

IX. LEGĂTURA CU ALTE ACTE NORMATIVE ȘI/SAU PLANURI /PROGRAME / STRATEGII / DOCUMENTE DE PLANIFICARE

Directiva IPPC - Nu este cazul

Directiva SEVESO – Nu este cazul

Directiva COV – Nu este cazul

Directiva LCP – Nu este cazul

Directiva- cadru apa

In urma realizarii lucrarilor nu vor rezulta ape uzate si nu se va afecta stratul acvifer.

Directiva – cadru Aer

Proiectul nu va afecta calitatea aerului, avand doar o influenta temporara locala.

Directiva – cadru Deseuri

X. LUCRĂRI NECESARE ORGANIZĂRII DE ȘANTIER:

- Predarea cu proces verbal a amplasamentului la executant, cu asigurarea conditiilor ce ii revin pentru lucrul in siguranta;
- Imprejmuirea amplasamentului prin montare banda de semnalizare amplasament

sonda;

- Asigurarea echipelor de lucru necesare cu personal calificat si auxiliar corespunzator pentru operatiunile de executat;
- Inlaturarea vegetatiei de pe amplasament;
- Mobilizarea utilajelor/echipamentelor (aducerea pe santier a utilajelor si echipamentelor corespunzatoare lucrarilor si a mijloacelor de transport adecvate);
- Montare panou de informare privind proiectul;

In perioada de executie a lucrarilor, toate utilajele/echipamentele necesare pentru activitatile prevazute, vor fi instalate intr-o zona apropiata de cea a lucrarii executate (cel mai apropiat parc apartinand OMV Petrom SA).

XI. LUCRĂRI DE REFACERE A AMPLASAMENTULUI LA FINALIZAREA INVESTIȚIEI, ÎN CAZ DE ACCIDENTE ȘI/SAU LA ÎNCETAREA ACTIVITĂȚII, ÎN MĂSURA ÎN CARE ACESTE INFORMAȚII SUNT DISPONIBILE:

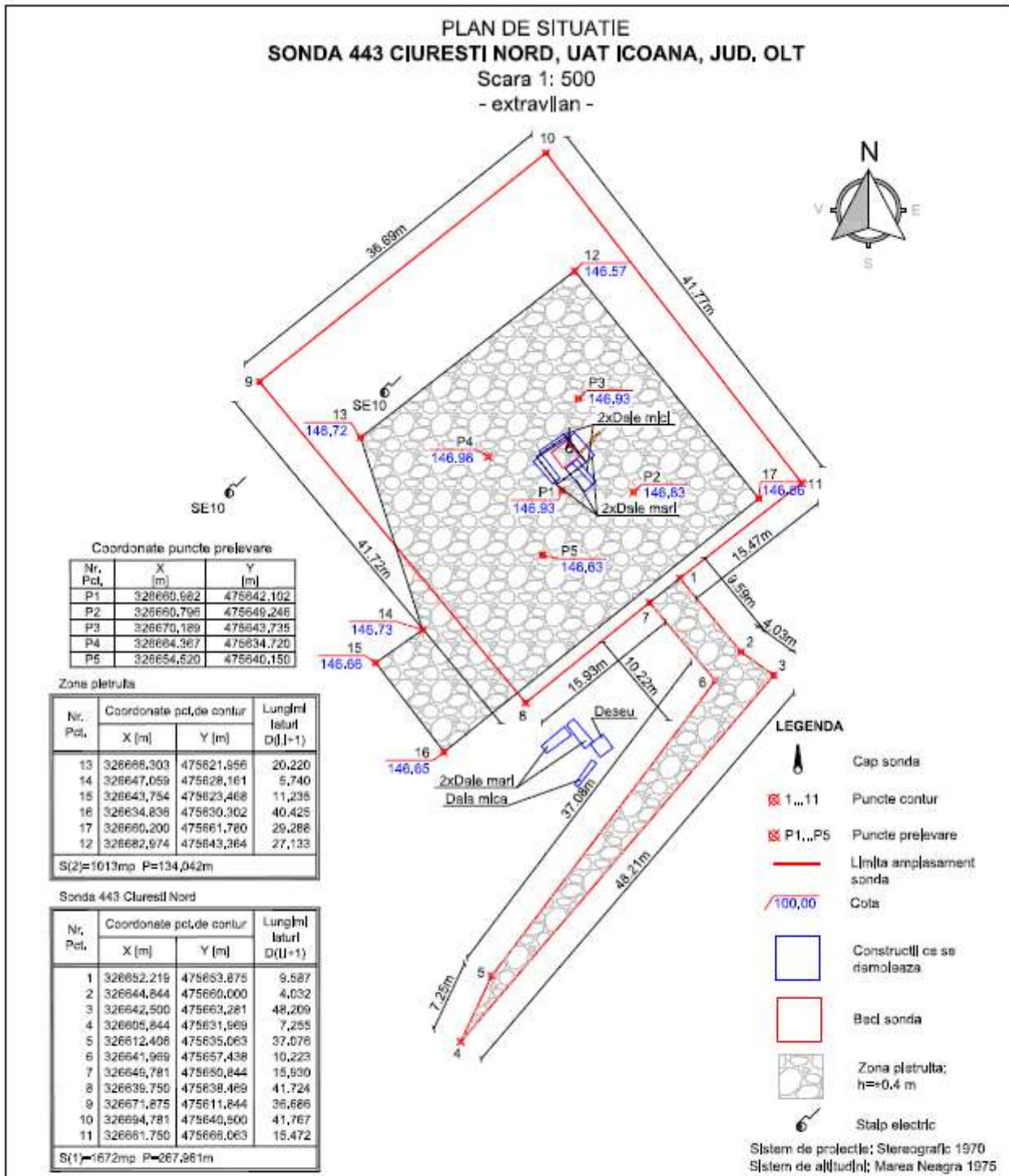
Refacerea amplasamentului este obiectivul principal al prezentului proiect. Lucrarile de refacere a amplasamentului au fost descrise detaliat in cadrul capitolului III.

XII. ANEXE - PIESE DESENATE

Conform specificului proiectului, se anexeaza urmatoarele planuri:

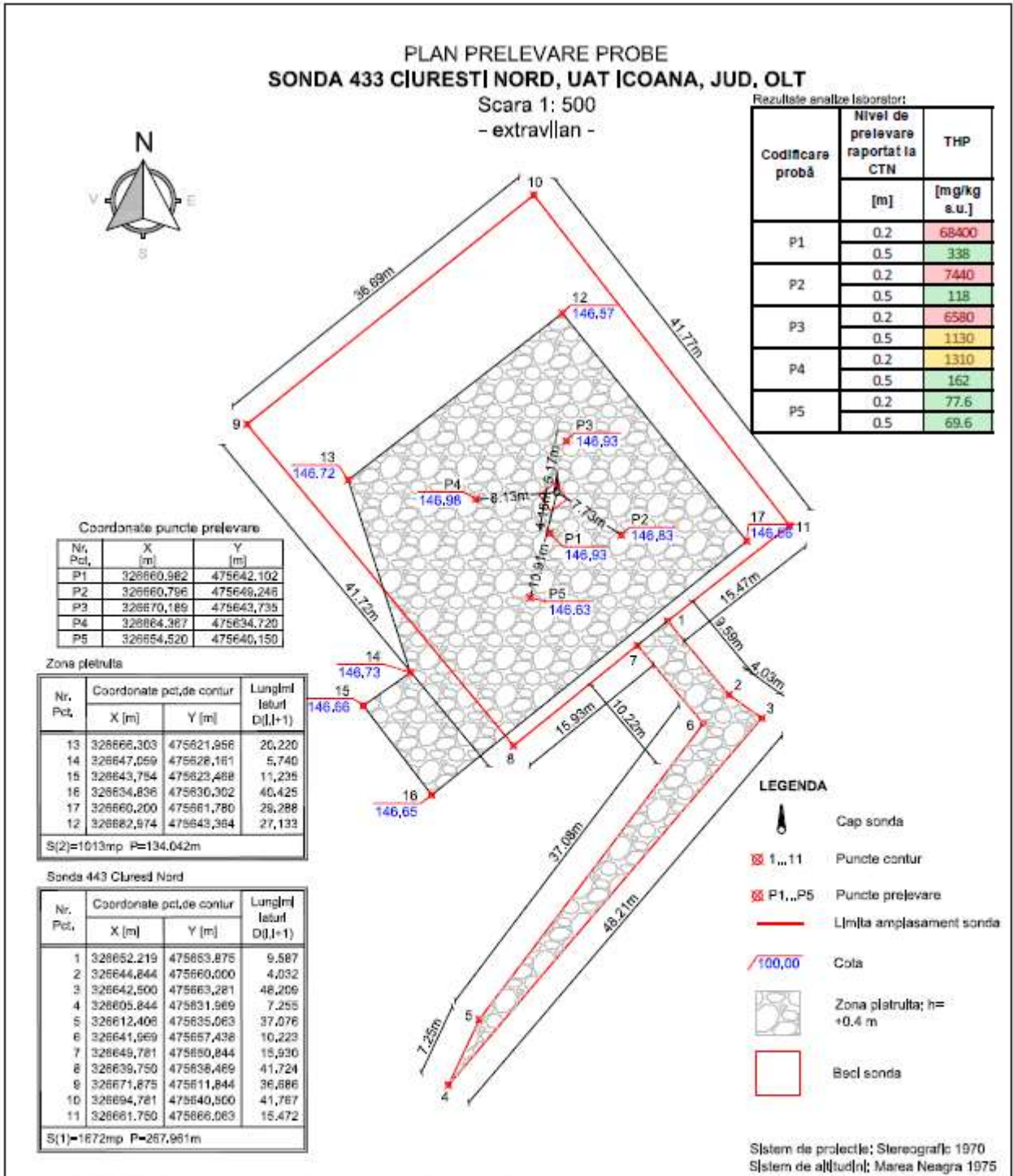
- Plan de situatie - ANEXA nr. 01
- Plan de prelevare probe de sol - ANEXA nr. 02
- Plan de excavare / sapatura - ANEXA nr. 03
- Plan de incadrare in zona ANEXA nr. 04
- Poze cu amplasamentul sondei **443 Ciuresti Nord** - ANEXA nr. 05

ANEXA nr. 01



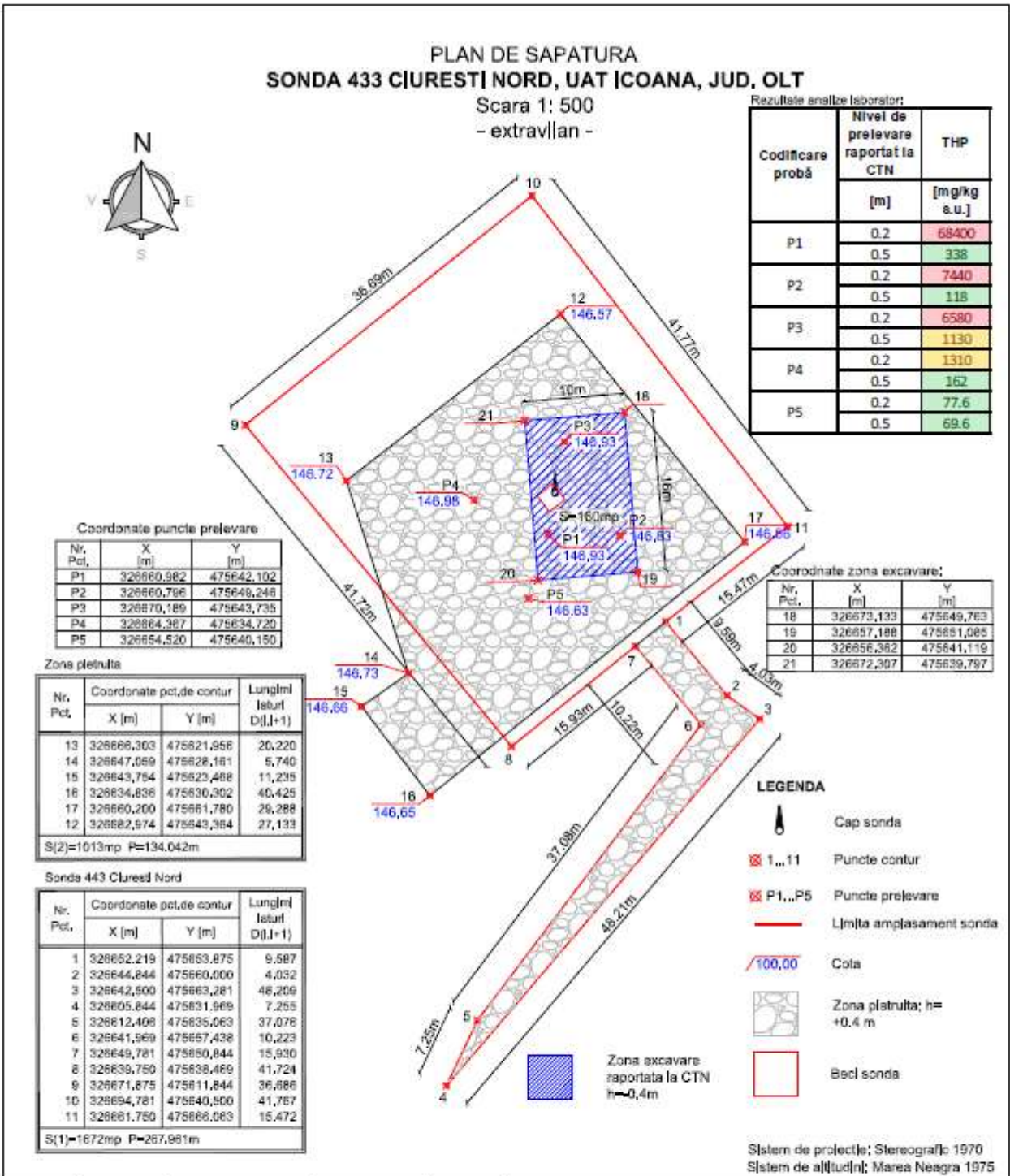
VERIFICATOR				REFERAT / EXPERTIZA nr. / data
VERIFICATOR / EXPERT	NUME	SEMNTURA	CERINTA	
SC. IKEN CONSTRUCT MANAGEMENT.SRL Str. Bucuresti, Nr. 31, Bl. 1, Tronson 1, Et. 1, ap.2 Oras Popesti-Leordeni, Judet Ilfov				Beneficiar: OMV Petrom S.A.
Specifrate	Numa	Semnatura	Scara: 1:500	Proiect: 245/2018
Sef Proiect	Ing. Codol Alexandru			Faza: D.T.A.D.
Proiectat	Ing. Frusescu Catalin		Data: 2022	LOT 3
Desenat	Ing. Munteanu Elena			C.S. 18WM
Sonda 443 CIURESTI NORD, UAT ICOANA, JUD. OLT PLAN DE SITUATIE				Plansa Referinta
Este interzisa copierea, multiplicarea si imprumutarea documentat[i]e] fara aprobarea scrisa a S.C. IKEN CONSTRUCT MANAGEMENT S.R.L. conform cu Legea 8/1996				A 01

ANEXA nr. 02



VERIFICATOR				REFERAT / EXPERTIZA nr. / data
VERIFICATOR / EXPERT	NUME	SEMNTURA	CERINTA	
 SC. IKEN CONSTRUCT MANAGEMENT SRL Str. Biruzesti, Nr. 31, Bl. 1, Tronsoan 1, Et. 1, ap.2 Oras Popesti-Leordeni, Judet Ilfov				Beneficiar: OMV Petrom S.A.
				Proiect: 245/2018
				Faza: D,T,A,D.
Specificatie	Nume	Semnatura	SERVICII DE REALIZARE STUDII DE MEDIU, PROIECTARE, INTOCMIERE DOCUMENTATII SI OBTINERE AVIZE, ACORDURI SI AUTORIZATII JUD. : ARGES, OLT, VALCEA, DOLJ, GORJ, MEHEDINTI	LOT 3 C.S. 18WM
Sef Proiect	Ing. Codol Alexandru			
Proiectat	Ing. Fusescu Catalin			
Desenat	Ing. Muntanu Elena			
SONDA 443 CIURESTI NORD, UAT [COANA, JUD. OLT				Plansa
PLAN PRELEVARE PROBE				Ref/erinta
A 02				
Este interzisa copierea, multiplicarea si imprumutarea documentatiei fara aprobarea scrisa a S.C. IKEN CONSTRUCT MANAGEMENT S.R.L. conform cu Legea 8/1996				

ANEXA nr. 03



VERIFICATOR				REFERAT / EXPERTIZA nr. / data
VERIFICATOR / EXPERT	NUME	SEMNTURA	CERINTA	
SC. IKEN CONSTRUCT MANAGEMENT SRL Str. Biruzitei, Nr. 31, Bl. 1, Tronsoan 1, Et. 1, ap.2 Oras Popesti-Leordeni, Judet Ilfov				Beneficiar: OMV Petrom S.A.
				Proiect: 245/2018 Faza: D.T.A.D.
Specificatie	Nume	Semnatura	Scara: 1:500	SERVICII DE REALIZARE STUDII DE MEDIU, PROIECTARE, INTOCMIRE DOCUMENTATII SI OBTINERE AVIZE, ACORDURI SI AUTORIZATII JUD. ARGES, OLT, VALCEA, DOLJ, GORI, MEHEDINTI SONDA 443 CIURESTI NORD, UAT ICOANA, JUD. OLT PLAN DE SAPATURA
Sef Proiect	Ing. Codol Alexandru			
Proiectat	Ing. Frusescu Catalin		Data: 2023	
Desenat	Ing. Catalin Stoka			
				LOT 3 C.S. 18WM Plansa Referinta A 03

Este interzisa copierea, multiplicarea si imprumutarea documentatiilor fara aprobarea scrisa a S.C. IKEN CONSTRUCT MANAGEMENT S.R.L. conform cu Legea 5/1996

ANEXA nr. 04



VERIFICATOR						
VERIFICATOR / EXPERT	NUME	SEMNAURA	CERINTA	REFERAT / EXPERTIZA nr. / data		
 SC. IKEN CONSTRUCT MANAGEMENT S.R.L. Str. Biruinței, Nr. 31, Bl. 1, Tronson 1, Et. 1, ap.2 Oras Popesti-Leordenă, Judet Ilfov				Beneficiar: OMV Petrom S.A.		
				Proiect: 245/2018		
				Faza: D.T.A.D.		
Specificatie	Nume	Semnatura	Scara: 1:500	SERVICIU DE REALIZARE STUDII DE MEDIU, PROIECTARE, INTOCMIRE DOCUMENTATII SI OBTINERE AVIZE, ACORDURI SI AUTORIZATII JUB.: ARGES, OLT, VALCEA, DOLJ, GORJ, MEHEDINTI	LOT 3	C.S. 18WM
Sef Proiect	Ing. Codoi Alexandru					Planşa
Proiectat	Ing. Frusescu Catalin		Data: 2023	SONDA 443 CIURESTI NORD, IAT JOANA, JUDETL		
Desenat	Ing. Preda Daniel			PLAN DE INCADRARE IN ZONA		
Este interzisă copierea, multiplicarea și împrumutarea documentației fără aprobarea scrisă a S.C. IKEN CONSTRUCT MANAGEMENT S.R.L. conform cu Legea 8/1996						

ANEXA nr. 05



XIII. PENTRU PROIECTELE CARE INTRĂ SUB INCIDENȚA PREVEDERILOR ART. 28 DIN ORDONANȚA DE URGENȚĂ A GUVERNULUI NR. 57/2007 PRIVIND REGIMUL ARIILOR NATURALE PROTEJATE, CONSERVAREA HABITATELOR NATURALE, A FLOREI ȘI FAUNEI SĂLBATICE, APROBATĂ CU MODIFICĂRI ȘI COMPLETĂRI PRIN LEGEA NR. 49/2011, CU MODIFICĂRILE ȘI COMPLETĂRILE ULTERIOARE, MEMORIUL VA FI COMPLETAT CU URMĂTOARELE

Prezentul proiect nu intra sub incidența prevederilor art. 28 din Ordonanța de urgență a Guvernului nr. 57/2007 privind regimul ariilor naturale protejate, conservarea habitatelor naturale, a florei și faunei sălbatice, aprobată cu modificări și completări prin Legea nr. 49/2011, cu modificările și completările ulterioare.

XIV. PENTRU PROIECTELE CARE SE REALIZEAZĂ PE APE SAU AU LEGĂTURĂ CU APELE, MEMORIUL VA FI COMPLETAT CU URMĂTOARELE, INFORMAȚII, PRELUATE DIN PLANURILE DE MANAGEMENT BAZINALE, ACTUALIZATE

Nu este cazul.

XV. CRITERIILE PREVAZUTE IN ANEXA NR. 3 LA LEGEA NR. 292/2018 PRIVIND EVALUAREA IMPACTULUI ANUMITOR PROIECTE PUBLICE SI PRIVATE ASUPRA MEDIULUI

Proiectul „**Lucrari de abandonare aferente sondei 443 Ciuresti Nord**” are ca obiect realizarea lucrărilor de demolare, remediere și reabilitare a amplasamentului aferent sondei **443 Ciuresti Nord**.

Amplasamentul Sondei **443 Ciuresti Nord** este situat în extravilanul localității Cungrea, județul Olt, suprafața terenului pe care se vor desfășura lucrările fiind de **1672.00 [mp] suprafață amplasament, din care 1502.00 [mp] reprezintă careu sondă și 170.00 [mp] reprezintă drumul de acces.**

Proiectul „**Lucrari de abandonare aferente sondei 443 Ciuresti Nord**” nu se afla în relație cu alte proiecte existente sau planificate.

În perioada de execuție, impactul produs de desfășurarea lucrărilor în cadrul santierului are efecte reduse asupra factorilor de mediu, iar în urma desfășurării proiectului nu vor apărea alte activități conexe. Deseurile rezultate în urma execuției lucrărilor vor fi colectate separat pe categorii și gestionate în conformitate cu prevederile legii nr. 17/09.01.2023 pentru aprobarea OUG 92/2021 privind gestionarea deșeurilor.

În urma analizării criteriilor de selecție din cadrul Anexei 3 la Legea nr. 292/2018, a rezultat faptul că pentru Proiectul „**Lucrari de abandonare aferente sondei 443 Ciuresti Nord**”, **nu este necesară efectuarea evaluării impactului asupra mediului.**

Intocmit,
Ing. Catalin FRUSESCU
SC IKEN CONSTRUCT MANAGEMENT SRL