



Agenția Națională pentru Protecția Mediului

Agenția pentru Protecția Mediului Prahova

Va aducem la cunostinta ca in perioada 17.09.2018-23.09.2018 APM Prahova a efectuat masurari continue pentru indicatorii specifici in zona cartierului Tintea al Orasului Baicoi cu echipamentele din dotare conform planului de monitorizare nr. 205/2018 si ca urmare a sesizarilor inaintate de catre Asociatia Eco Natura Comunitatii Baicoi nr.75/07.09.2018 precum si a Primariei Baicoi care reclama disconfort olfactiv pe raza localitatii.

Sistemul mobil nr.1 (ST1) a fost ampasat in locatia oras Baicoi, cartier Tintea, str. Independentei, nr. 366.

In perioada mentionata pentru indicatorii SO₂, NO₂, NH₃ nu s-au inregistrat depasiri ale valorilor limita conform legii 104/2011 si nici ale concentratiei maxime admisa conform STAS 12574-87.

Pentru indicatorul H₂S monitorizat in locatia mai sus mentionata, s-au inregistrat 94 de depasiri ale concentratiei maxime admise (0.015 mg/mc – medie de scurta durata – 30 minute), in conformitate cu STAS 12574-87). si 6 depasiri ale concentratiei maxime admise (0.008 mg/mc – medie zilnica), in conformitate cu STAS 12574-87)

Indicatorul	Data	Ora	Valoarea masurata (mg/mc)	CMA (mg/mc)	Directia vantului	Viteza vantului (m/s)
Hidrogen sulfurat	17.09.2018	7:00	0.0187	0.015	N	0.95
	17.09.2018	8:30	0.0344	0.015	NNE	0.72
	17.09.2018	9:00	0.0407	0.015	NNE	0.95
	17.09.2018	9:30	0.0233	0.015	NNE	1.33
	17.09.2018	23:30	0.0179	0.015	SSE	0.29
	18.09.2018	0:00	0.0586	0.015	NNV	0.24
	18.09.2018	0:30	0.0502	0.015	NNV	0.9
	18.09.2018	1:00	0.0965	0.015	VSV	0.11
	18.09.2018	1:30	0.0377	0.015	NNE	0.53
	18.09.2018	2:30	0.0571	0.015	NE	0.73
	18.09.2018	3:00	0.0918	0.015	SE	0.1
	18.09.2018	3:30	0.1739	0.015	E	0.36
	18.09.2018	4:00	0.0197	0.015	N	1.43
	18.09.2018	5:00	0.0442	0.015	NNV	1.34
	18.09.2018	5:30	0.2036	0.015	E	0.19
	18.09.2018	6:00	0.0705	0.015	ESE	0.21
	18.09.2018	6:30	0.105	0.015	SE	0.35
	18.09.2018	7:00	0.072	0.015	NNE	0.21



18.09.2018	7:30	0.016	0.015	E	0.23
18.09.2018	22:00	0.02	0.015	E	0.28
18.09.2018	22:30	0.066	0.015	ESE	0.5
18.09.2018	23:00	0.046	0.015	ESE	0.46
18.09.2018	23:30	0.065	0.015	E	0.79
19.09.2018	3:00	0.02	0.015	NNV	1.08
19.09.2019	3:30	0.131	0.015	NNV	0.59
19.09.2020	4:00	0.291	0.015	SE	0.26
19.09.2021	4:30	0.227	0.015	SSE	0.11
19.09.2022	5:00	0.067	0.015	SSE	0.08
19.09.2023	5:30	0.039	0.015	SV	0.13
19.09.2024	6:00	0.022	0.015	N	0.05
19.09.2025	6:30	0.068	0.015	N	0.11
19.09.2026	7:00	0.148	0.015	SSV	0.14
19.09.2018	7:30	0.137	0.015	SE	0.05
19.09.2018	8:00	0.033	0.015	ESE	0.31
19.09.2018	8:30	0.121	0.015	ESE	0.47
19.09.2018	9:00	0.117	0.015	ESE	0.61
19.09.2018	9:30	0.048	0.015	NE	0.87
19.09.2018	10:00	0.041	0.015	E	1.65
19.09.2018	10:30	0.025	0.015	ENE	1.58
19.09.2018	22:30	0.02	0.015	SSE	0.13
19.09.2018	23:00	0.073	0.015	SSV	0.1
19.09.2018	23:30	0.052	0.015	SSV	0.09
20.09.2018	0:00	0.032	0.015	SSV	0.1
20.09.2018	0:30	0.024	0.015	SSV	0.09
20.09.2018	1:00	0.073	0.015	S	0.13
20.09.2018	1:30	0.057	0.015	E	0.36
20.09.2018	3:00	0.079	0.015	NE	0.23
20.09.2018	3:30	0.153	0.015	ESE	0.19
20.09.2018	4:00	0.091	0.015	VSV	0.11
20.09.2018	4:30	0.036	0.015	VSV	0.05
20.09.2018	5:00	0.027	0.015	SE	0.18
20.09.2018	6:00	0.138	0.015	ESE	0.09
20.09.2018	6:30	0.131	0.015	SV	0.09
20.09.2018	7:00	0.048	0.015	VSV	0.03
20.09.2018	7:30	0.026	0.015	NV	0.13
20.09.2018	8:30	0.048	0.015	ESE	0.35
20.09.2018	9:00	0.097	0.015	ESE	0.63
20.09.2018	9:30	0.066	0.015	E	1.3
20.09.2018	10:00	0.028	0.015	NE	0.79
21.09.2018	4:30	0.047	0.015	SSE	0.09
21.09.2018	5:00	0.097	0.015	S	0.24
21.09.2018	5:30	0.057	0.015	V	0.17
21.09.2018	6:00	0.026	0.015	NNV	0.09
21.09.2018	8:30	0.024	0.015	ESE	0.61
21.09.2018	9:00	0.100	0.015	ESE	0.71



AGENȚIA PENTRU PROTECȚIA MEDIULUI PRAHOVA

Str. Gh.Gr.Cantacuzino, nr.306, Ploiești, Cod 100466

E-mail: office@apmph.anpm.ro; Tel. 0244 544134; Fax. 0244 515811

21.09.2018	9:30	0.120	0.015	E	1.03
22.09.2018	1:30	0.065	0.015	SE	0.21
22.09.2018	3:30	0.046	0.015	VSV	0.24
22.09.2018	4:00	0.023	0.015	V	0.09
22.09.2018	4:30	0.026	0.015	NV	0.07
22.09.2018	8:30	0.021	0.015	ENE	0.53
22.09.2018	9:00	0.025	0.015	ENE	1
22.09.2018	9:30	0.058	0.015	E	1.29
22.09.2018	10:00	0.038	0.015	E	1
22.09.2018	10:30	0.022	0.015	ENE	0.85
22.09.2018	22:00	0.062	0.015	E	0.34
22.09.2018	22:30	0.044	0.015	NNV	0.17
22.09.2018	23:30	0.103	0.015	V	0.36
23.09.2018	0:00	0.107	0.015	NV	0.05
23.09.2018	0:30	0.031	0.015	NNE	0.19
23.09.2018	1:30	0.039	0.015	V	0.59
23.09.2018	2:00	0.090	0.015	ENE	0.27
24.09.2018	0:00	0.032	0.015	VSV	0.06
24.09.2018	1:00	0.038	0.015	S	0.05
24.09.2018	1:30	0.097	0.015	SE	0.23
24.09.2018	2:00	0.099	0.015	SE	0.22
24.09.2018	2:30	0.241	0.015	SSV	0.05
24.09.2018	3:00	0.153	0.015	S	0.06
24.09.2018	3:30	0.083	0.015	V	0.1
24.09.2018	4:00	0.028	0.015	VSV	0.04
24.09.2018	5:00	0.059	0.015	NNE	0.14
24.09.2018	5:30	0.020	0.015	VNV	0.09
24.09.2018	6:00	0.063	0.015	NE	0.14
24.09.2018	6:30	0.026	0.015	E	0.36

Indicatorul	Data	Valoarea masurata (mg/mc)	CMA (mg/mc)	Directia vantului	Viteza vantului (m/s)
Hidrogen sulfurat	17.09.2018	0.0102	0.008	ENE	0.26
	18.09.2018	0.0277	0.008	ENE	0.43
	19.09.2018	0.0371	0.008	E	0.24
	20.09.2018	0.0257	0.008	E	0.44
	21.09.2019	0.0127	0.008	E	0.4
	22.09.2020	0.0158	0.008	V	0.19



Pentru indicatorii C₆H₆ (benzen) si C₇H₈ (toluen) valorile medii orare maxime in intervalul 17.09.2018-23.09.2018 s-au prezentat dupa cum urmeaza:

INDICATORUL MONITORIZAT		
	Benzen	Toluen
	µg/mc	µg/mc
Statia - ST1		
Valoare Maxima	35.96	72.49
Data/ora	21.09.2018	21.09.2018
	08:00	05:00
Directie/ viteza	ESE	SSE
vant (m/s)	0.41	0.24

Atasam variatia grafica a indicatorilor monitorizati in sistemul mobil pentru perioada 17.09.2018-23.09.2018 si harta pozitionarii acestuia reprezentat prin simbolul "ST1"

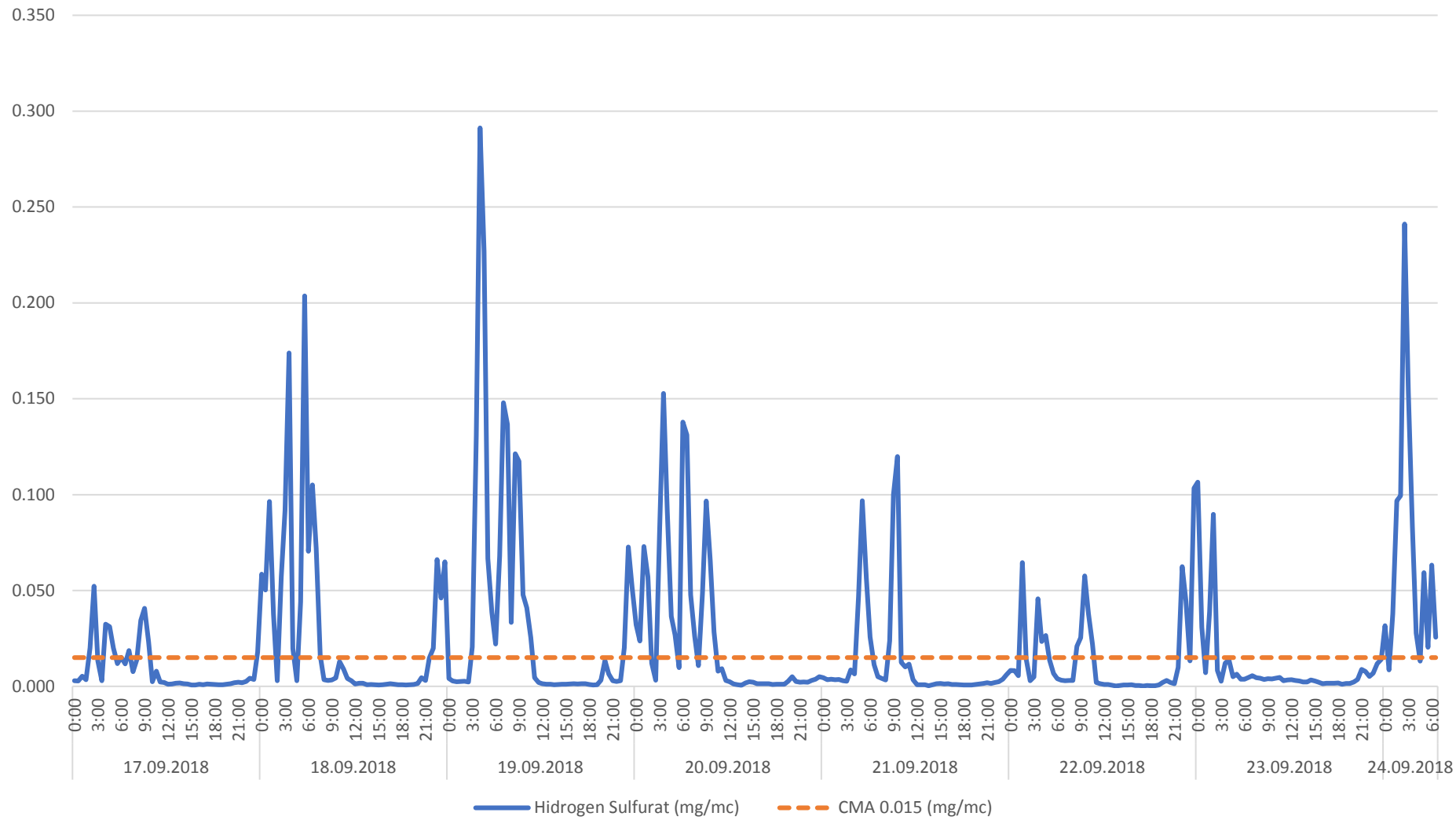
Avand in vedere valorile inregistrate Directia de Sanatate Publica Prahova va stabili daca acestea au pus in pericol sanatatea cetatenilor in zona cartierului Tintea al Orasului Baicoi.



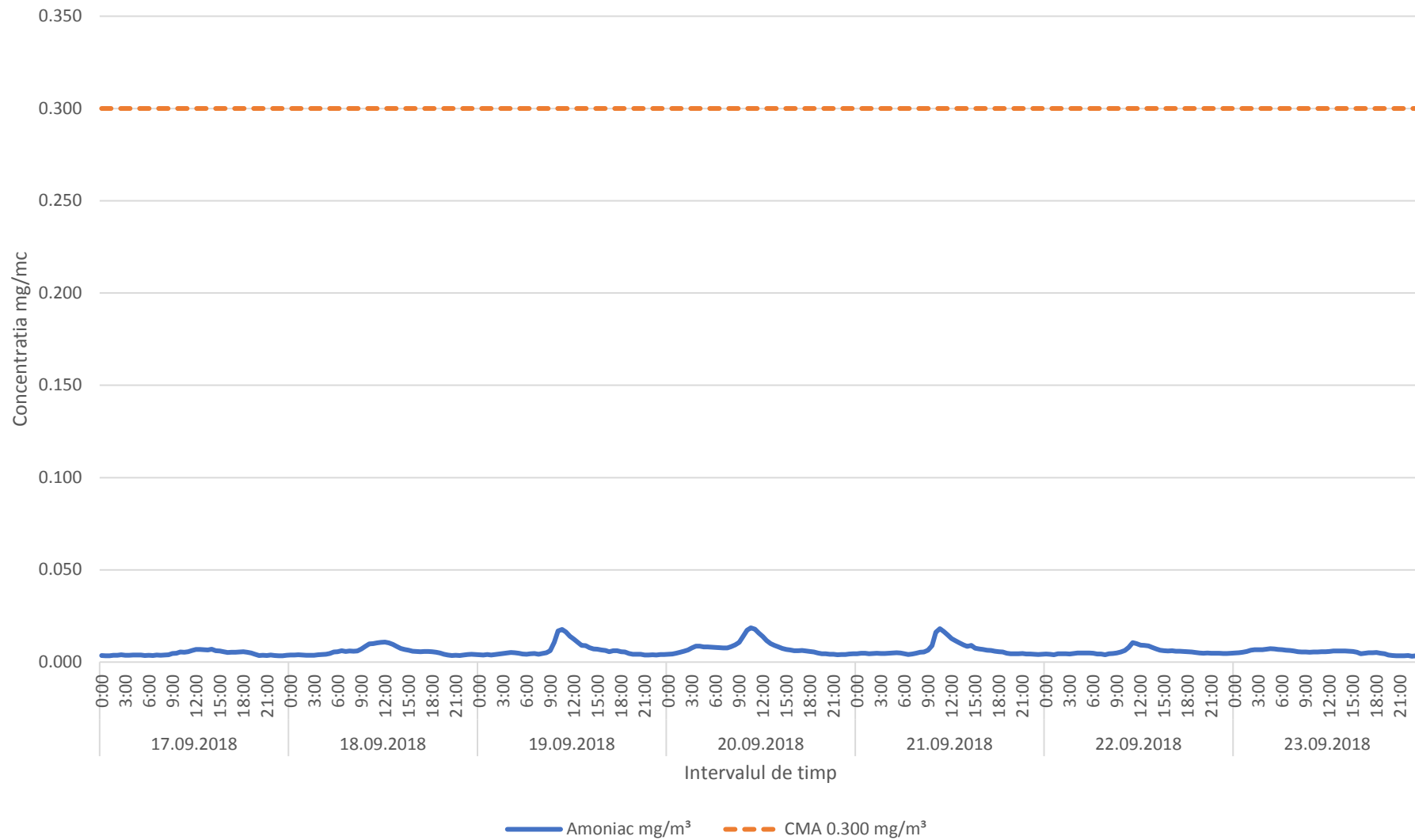
In data de 12.09.2018 statia mobila nr1 (ST1) a fost amplasata in Orasul Baicoi, Cartier Tintea ca urmare a sesizarilor inaintate de catre Asociatia Eco Natura Comunitatii Baicoi precum si a Primariei Baicoi care reclama disconfort olfactiv pe raza localitatii. Mai jos sunt prezentate rezultatele monitorizarii in perioada 17.09.2018-23.09.2018 precum si harta pozitionarii acestuia.



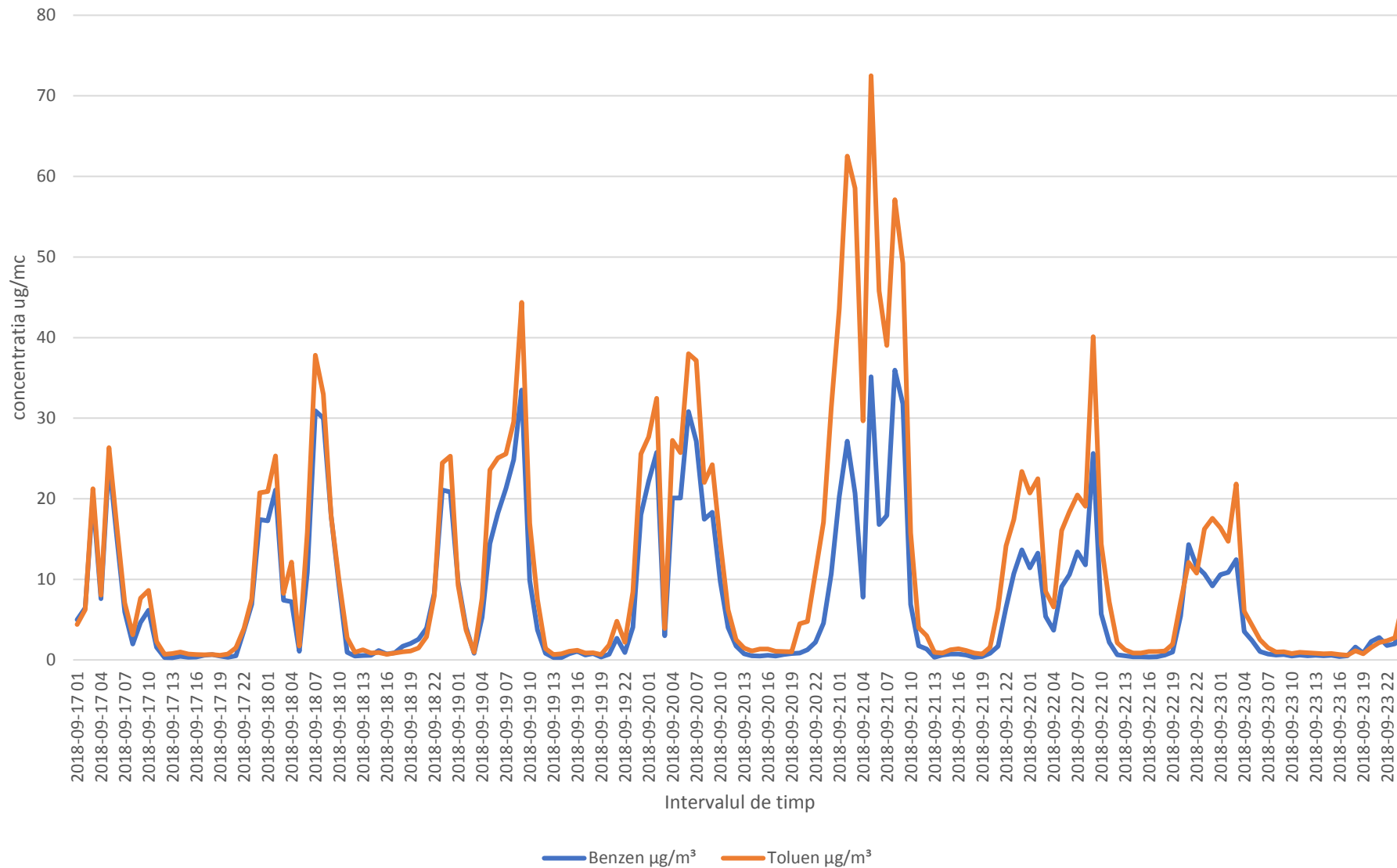
Variatia indicatorului H2S pentru intervalul 17.09.2018-23.09.2018 in zona cartier Tintea, oras Baicoi



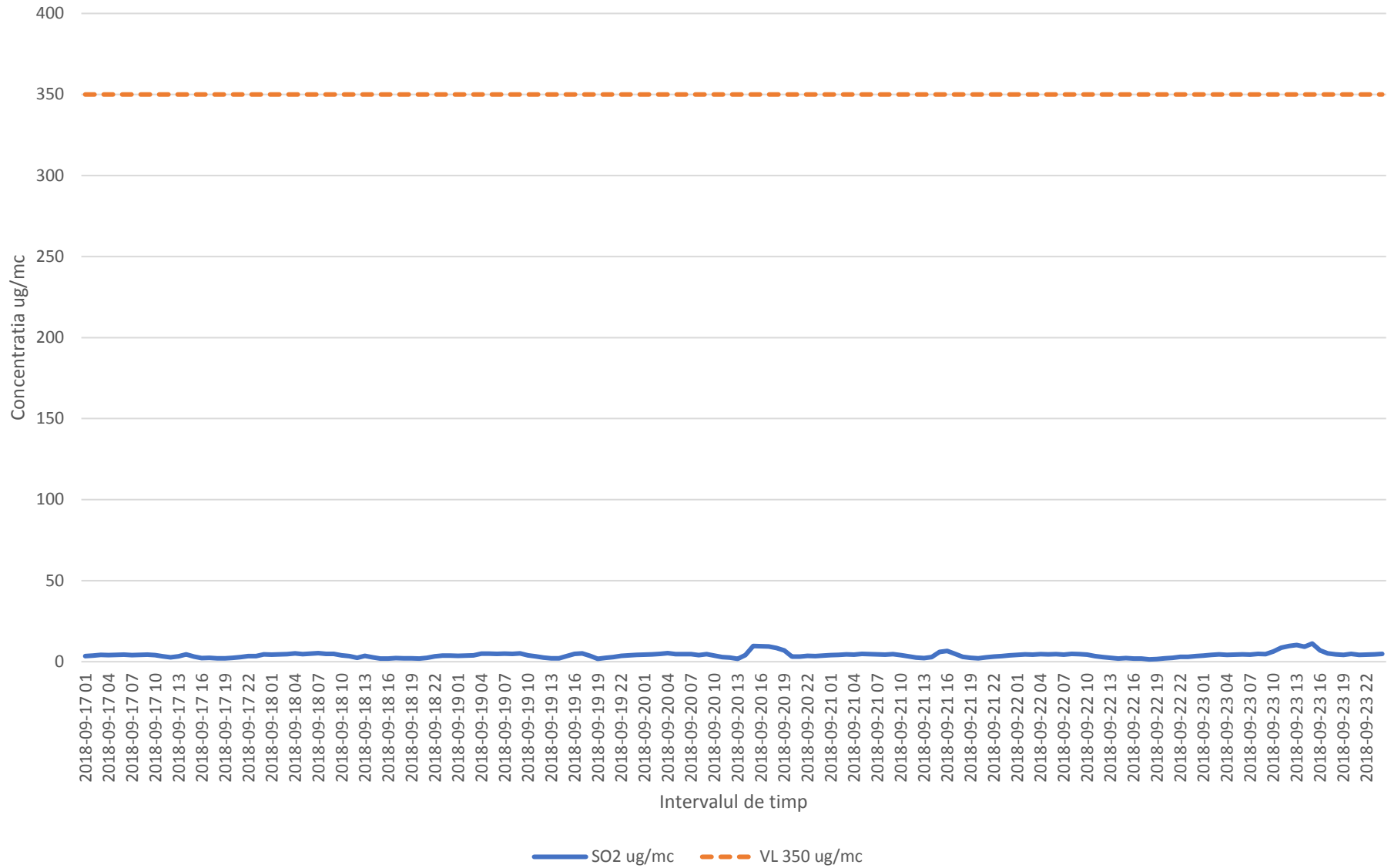
Variatia indicatorului NH3 pentru intervalul intervalul 17.09.2018-23.09.2018 in zona cartier
Tintea, oras Baicoi



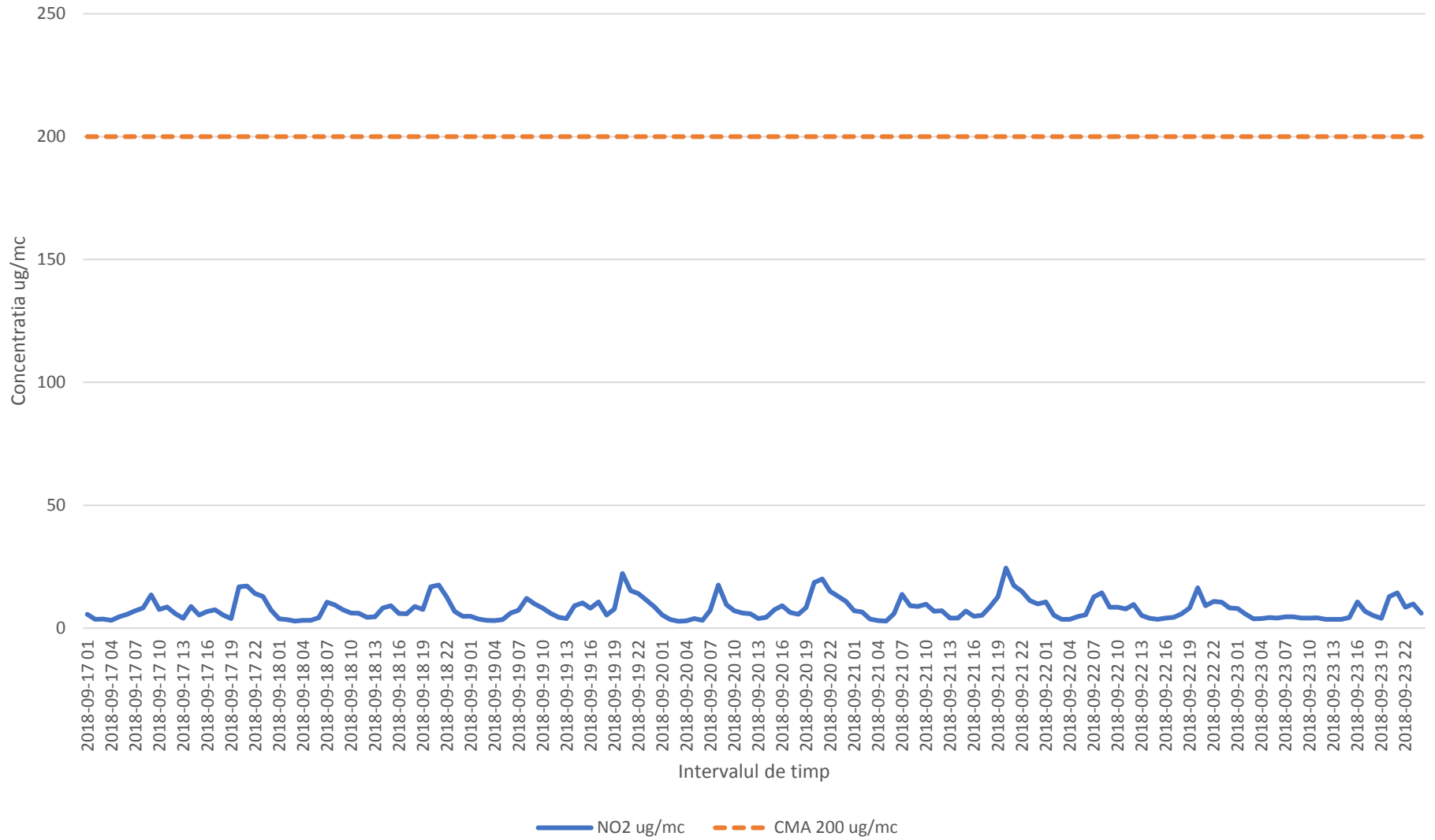
Variatia indicatorilor C6H6/C7H8 pentru intervalul 17.09.2018-23.09.2018 in zona cartier Tintea, oras Baicoi



Variatia indicatorului SO2 pentru intervalul intervalul 17.09.2018-23.09.2018 in zona cartier Tintea, oras Baicoi



Variatia indicatorului NO2 pentru intervalul intervalul 17.09.2018-23.09.2018 in zona cartier
Tintea, oras Baicoi





Agenția Națională pentru Protecția Mediului

Agenția pentru Protecția Mediului Prahova

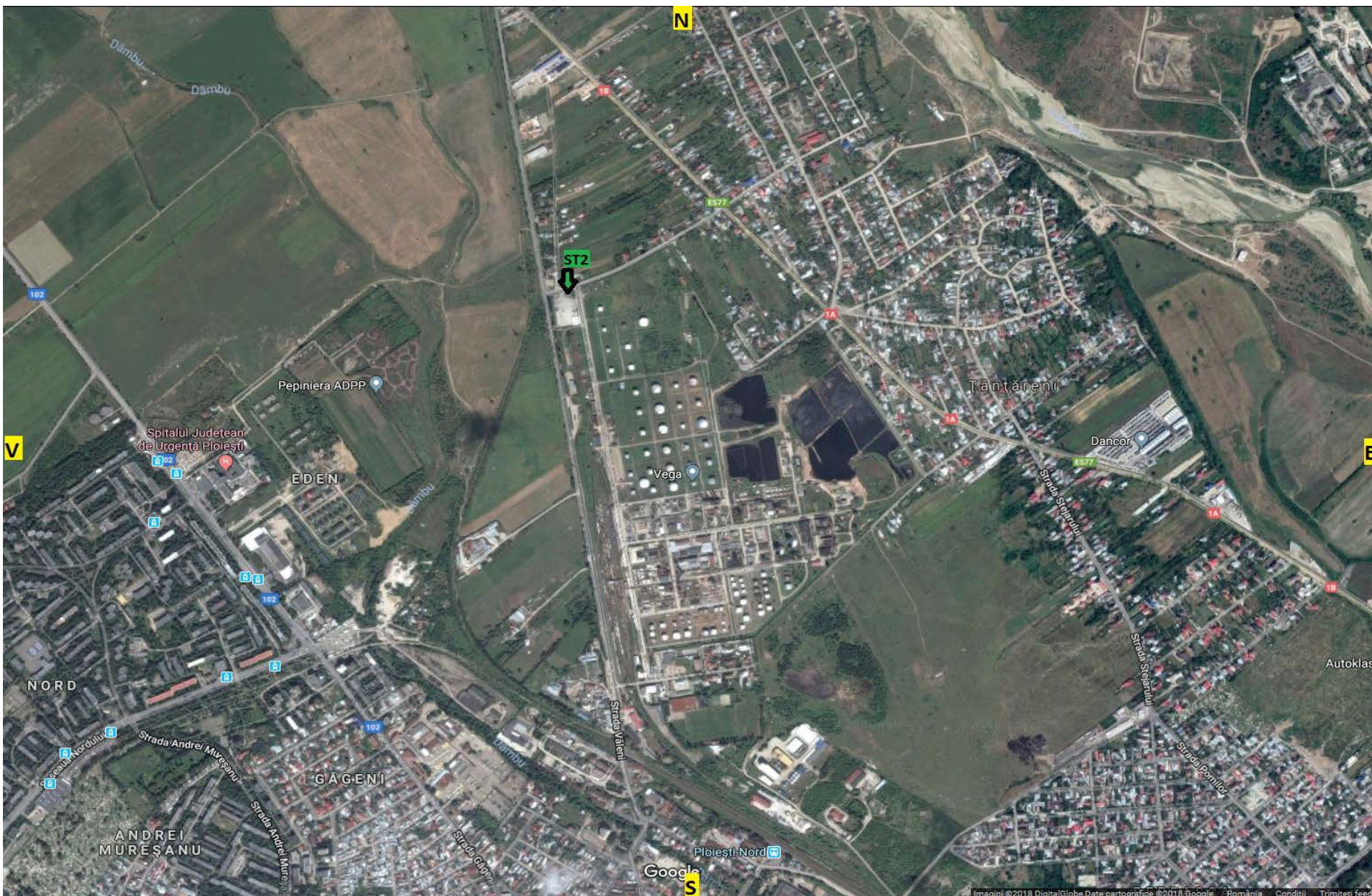
APM Prahova a efectuat măsurări pentru indicatorii SO₂ și H₂S în zona de nord a platformei industriale Vega, cu echipamentele din sistemul mobil nr.2 (ST2) amplasat în locația - Poarta nr. 2 a SC Rompetrol Rafinare SA punct de lucru Rafinaria Vega Ploiești.

Pentru indicatorii H₂S și SO₂ monitorizat în locația mai sus menționată, pentru perioada 17.09.2018-23.09.2018 nu s-au înregistrat depășiri ale valorilor limita conform legii 104/2011 și nici ale concentrației maxime admise conform STAS 12574-87 pentru intervalul 10.09.2018-16.09.2018.

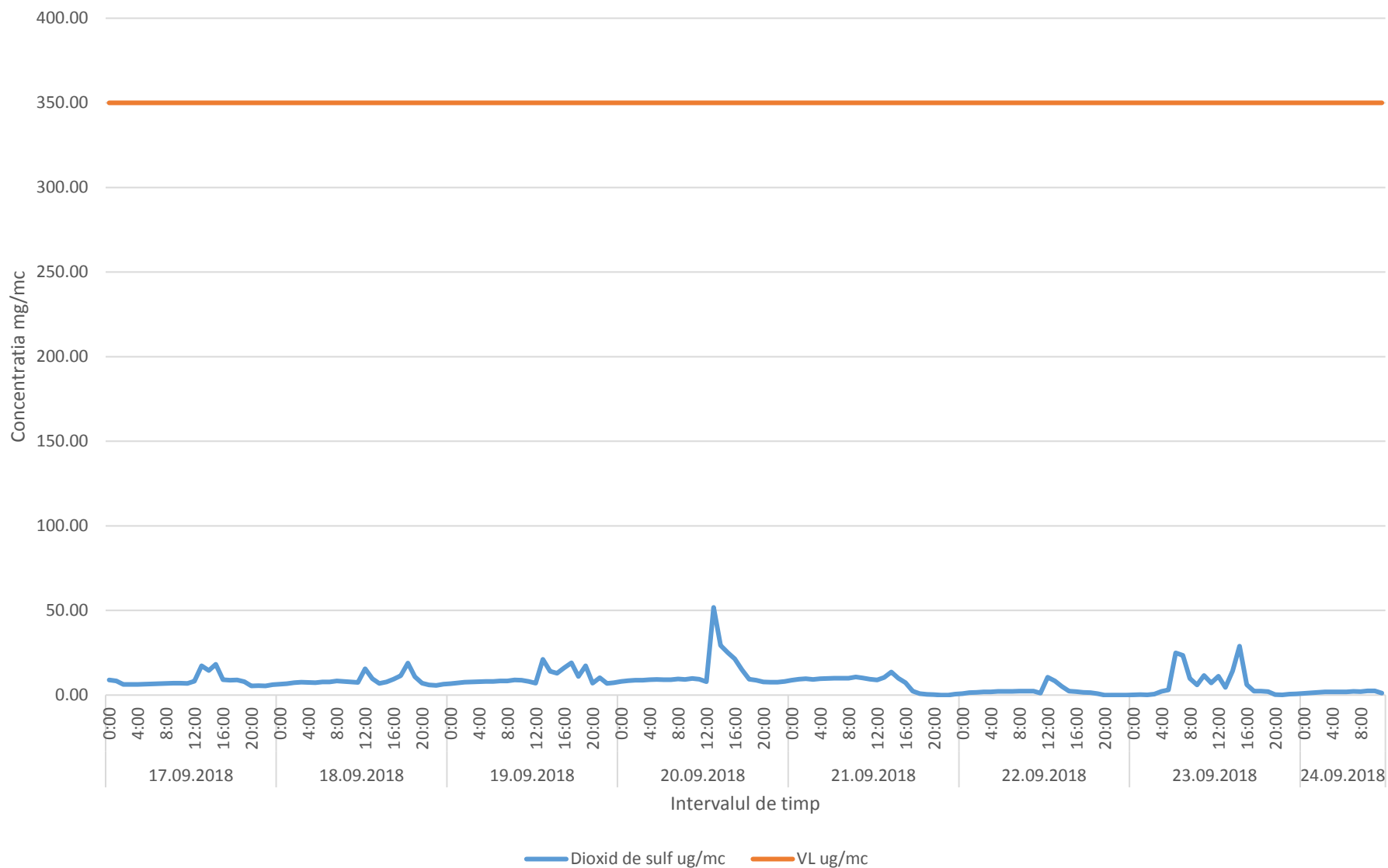
Atașăm evoluția grafică a indicatorilor pentru perioada 17.09.2018-23.09.2018 și harta poziționării acestuia reprezentat prin simbolul "ST2".



In data de 11.08.2018 statia mobila nr2 a fost amplasata in zona platformei industriale de nord conform planului de monitorizare suplimentara al APM Prahova. Mai jos sunt prezentate rezultatele monitorizarii in perioada 17.09.2018-23.09.2018 precum si harta pozitionarii acestuia.



Variatia indicatorului SO2 in intervalul 17.09.2018-23.09.2018 in zona de nord a platformei industriale Vega



Variatia indicatorului H2S in intervalul 17.09.2018-23.09.2018 in zona de nord a platformei industriale Vega

