



Agenția Națională pentru Protecția Mediului

Agenția pentru Protecția Mediului Prahova

Va aducem la cunostinta ca in perioada 12.09.2018-16.09.2018 APM Prahova a efectuat masurari continue pentru indicatorii specifici in zona cartierului Tintea al Orasului Baicoi cu echipamentele din dotare conform planului de monitorizare nr. 205/2018 si ca urmare a sesizarilor inaintate de catre Asociatia Eco Natura Comunitatii Baicoi nr.75/07.09.2018 precum si a Primariei Baicoi care reclama disconfort olfactiv pe raza localitatii.

Sistemul mobil nr.1 (ST1) a fost ampasat in locatia oras Baicoi, cartier Tintea, str. Independentei, nr. 366.

In perioada mentionata pentru indicatorii SO₂, NO₂, NH₃ nu s-au inregistrat depasiri ale valorilor limita conform legii 104/2011 si nici ale concentratiei maxime admisa conform STAS 12574-87.

Pentru indicatorul H₂S monitorizat in locatia mai sus mentionata, s-au inregistrat 59 depasiri ale concentratiei maxime admise (0.015 mg/mc – medie de scurta durata – 30 minute), in conformitate cu STAS 12574-87). si 4 depasiri ale concentratiei maxime admise (0.008 mg/mc – medie zilnica), in conformitate cu STAS 12574-87)

Indicatorul	Data	Intervalul orar	Valoarea masurata (mg/mc)	CMA (mg/mc)	Directia vantului	Viteza vantului (m/s)
Hidrogen sulfurat	12.09.2018	22:30	0.079	0.015	N	0.8
	13.09.2018	0:00	0.079	0.015	NE	0.37
	13.09.2018	0:30	0.113	0.015	NNV	0.56
	13.09.2018	1:00	0.029	0.015	N	0.51
	13.09.2018	1:30	0.091	0.015	NE	0.44
	13.09.2018	2:00	0.109	0.015	NE	1.06
	13.09.2018	5:30	0.125	0.015	ESE	0.41
	13.09.2018	6:00	0.064	0.015	NE	0.06
	13.09.2018	6:30	0.100	0.015	SE	0.15
	13.09.2018	7:00	0.047	0.015	ENE	0.27
	13.09.2018	7:30	0.093	0.015	NE	0.2
	13.09.2018	21:30	0.030	0.015	NNV	0.88
	13.09.2018	23:30	0.026	0.015	NNV	0.77
	14.09.2018	0:00	0.056	0.015	NNE	0.43
	14.09.2018	1:00	0.069	0.015	ESE	0.16
	14.09.2018	1:30	0.036	0.015	NNV	0.13
	14.09.2018	4:00	0.018	0.015	E	0.14
	14.09.2018	4:30	0.029	0.015	SSV	0.07



14.09.2018	5:00	0.033	0.015	SSV	0.12
14.09.2018	5:30	0.022	0.015	S	0.09
14.09.2018	8:30	0.093	0.015	ESE	0.28
14.09.2018	9:00	0.044	0.015	E	0.38
14.09.2018	10:00	0.018	0.015	NE	1.55
14.09.2018	19:00	0.028	0.015	VNV	0.24
14.09.2018	21:00	0.021	0.015	NNE	0.4
14.09.2018	21:30	0.018	0.015	VNV	0.33
14.09.2018	23:00	0.044	0.015	SSE	0.15
14.09.2018	23:30	0.139	0.015	SSE	0.1
15.09.2018	0:00	0.037	0.015	S	0.13
15.09.2018	0:30	0.025	0.015	V	0.21
15.09.2018	6:00	0.041	0.015	N	0.21
15.09.2018	6:30	0.077	0.015	ESE	0.13
15.09.2018	7:00	0.199	0.015	E	0.2
15.09.2018	7:30	0.064	0.015	SE	0.16
15.09.2018	8:00	0.102	0.015	ESE	0.45
15.09.2018	8:30	0.089	0.015	ESE	0.56
15.09.2018	9:00	0.103	0.015	E	0.46
15.09.2018	9:30	0.067	0.015	ENE	1.06
15.09.2018	10:00	0.116	0.015	ESE	0.77
15.09.2018	10:30	0.031	0.015	E	0.53
16.09.2018	0:30	0.031	0.015	ESE	0.14
16.09.2018	1:00	0.020	0.015	V	0.54
16.09.2018	3:00	0.039	0.015	NV	0.25
16.09.2018	3:30	0.023	0.015	VNV	0.08
16.09.2018	4:00	0.040	0.015	VSV	0.15
16.09.2018	4:30	0.036	0.015	NE	0.31
16.09.2018	5:00	0.028	0.015	V	0.19
16.09.2018	7:30	0.092	0.015	E	0.05
16.09.2018	8:00	0.066	0.015	NE	0.31
16.09.2018	8:30	0.106	0.015	ENE	0.53
16.09.2018	9:00	0.036	0.015	SSE	0.08
16.09.2018	9:30	0.016	0.015	NE	0.32
16.09.2018	20:30	0.019	0.015	NE	0.56
17.09.2018	2:00	0.020	0.015	SE	0.2
17.09.2018	2:30	0.052	0.015	V	0.13
17.09.2018	4:00	0.032	0.015	VSV	0.05
17.09.2018	4:30	0.031	0.015	ENE	0.17
17.09.2018	5:00	0.020	0.015	NNV	0.07
17.09.2018	6:00	0.015	0.015	N	0.49

Indicatorul	Data	Valoarea masurata (mg/mc)	CMA (mg/mc)	Directia vantului	Viteza vantului (m/s)
	13.09.2018	0.0209	0.008	NE	0.73



AGENȚIA PENTRU PROTECȚIA MEDIULUI PRAHOVA

Str. Gh.Gr.Cantacuzino, nr.306, Ploiești, Cod 100466

E-mail: office@apmph.anpm.ro; Tel. 0244 544134; Fax. 0244 515811

Hidrogen sulfurat	14.09.2018	0.0161	0.008	NE	0.38
	15.09.2018	0.0211	0.008	N	0.29
	16.09.2018	0.014	0.008	SE	0.1

Pentru indicatorii C₆H₆ (benzen) și C₇H₈ (toluen) valorile medii orare maxime în intervalul 12.09.2018-16.09.2018 s-au prezentat după cum urmează:

INDICATORUL MONITORIZAT		
	Benzen	Toluen
	μg/mc	μg/mc
Stia - ST1		
Valoare Maxima	27.48	54.93
Data/ora	16.09.2018	16.09.2018
	10:00	09:00
Directie/ viteza	NE	E
vant (m/s)	0.27	0.10

Atașat va transmitem variația grafică a indicatorilor monitorizați în sistemul mobil pentru perioada 12.09.2018-16.09.2018 și harta poziționării acestuia reprezentat prin simbolul "ST1"

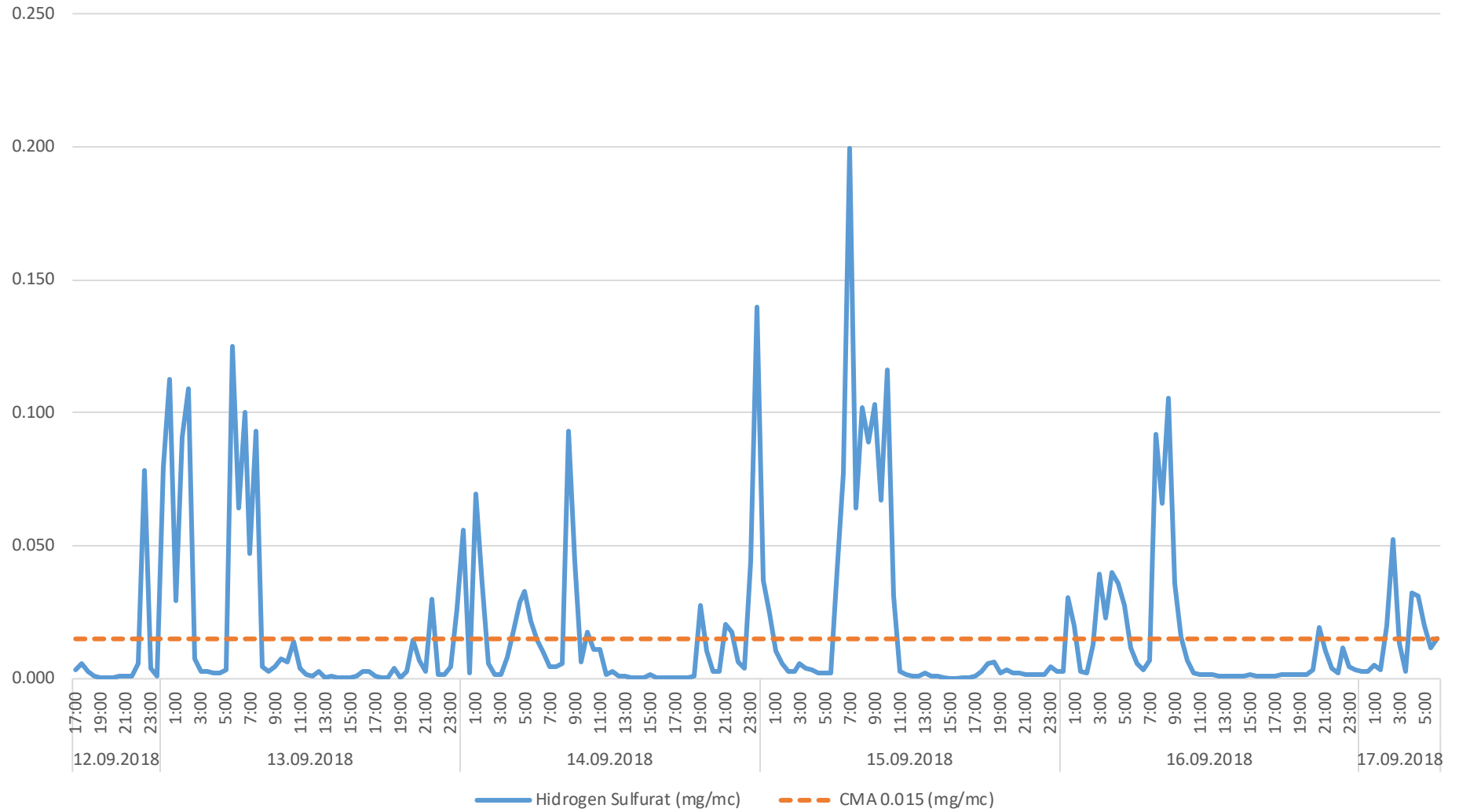
Având în vedere valorile înregistrate Direcția de Sănătate Publică Prahova va stabili dacă acestea au pus în pericol sănătatea cetățenilor în zona cartierului Tîntea al Orasului Baicoi.



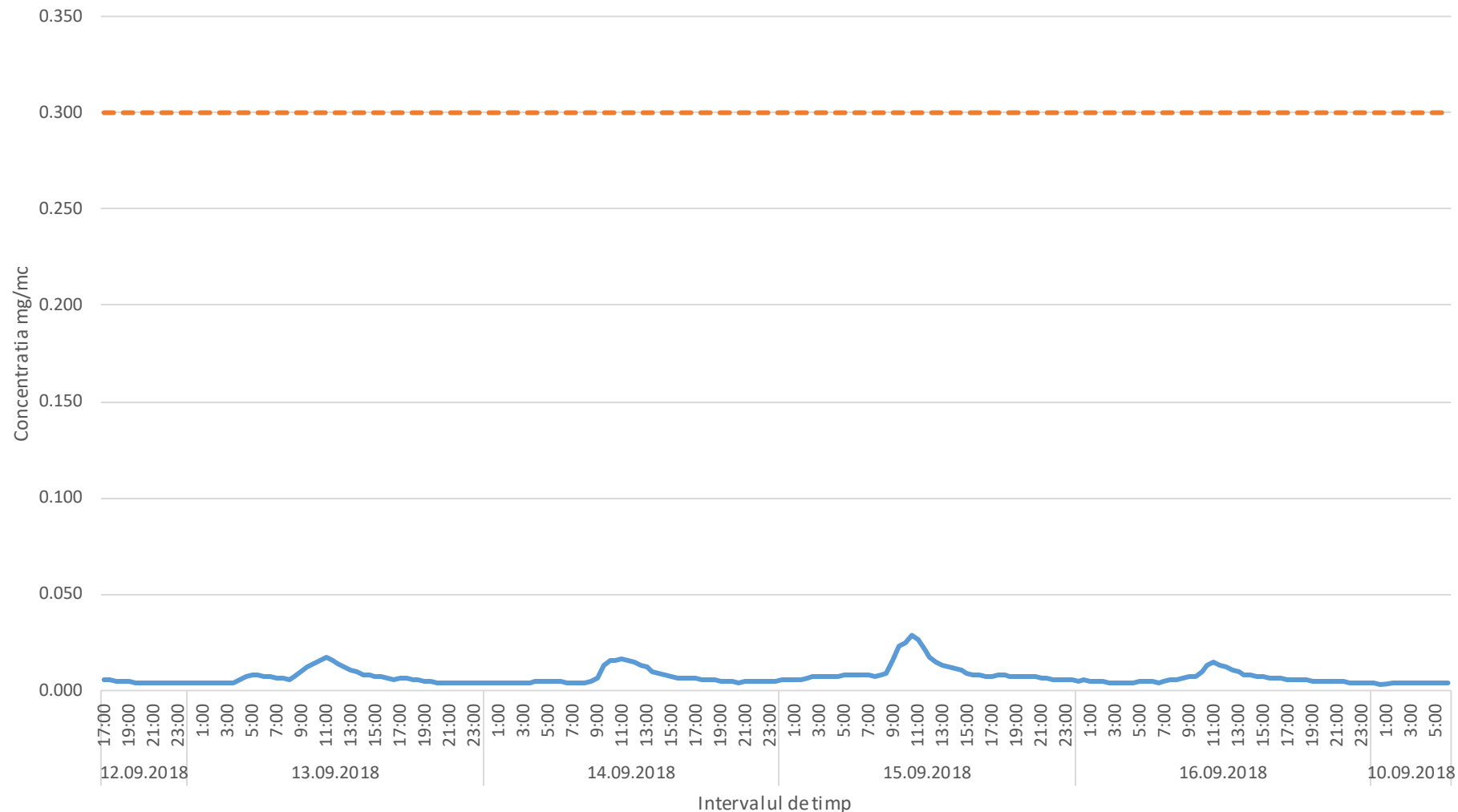
In data de 12.09.2018 statia mobila nr1 (ST1) a fost amplasata in Orasul Baicoi, Cartier Tintea ca urmare a sesizarilor inaintate de catre Asociatia Eco Natura Comunitatii Baicoi precum si a Primariei Baicoi care reclama disconfort olfactiv pe raza localitatii. Mai jos sunt prezentate rezultatele monitorizarii in perioada 12.09.2018-16.09.2018 precum si harta pozitionarii acestuia.



Variatia indicatorului H2S pentru intervalul 12.09.2018-17.09.2018 in zona cartier Tintea, oras Baicoi

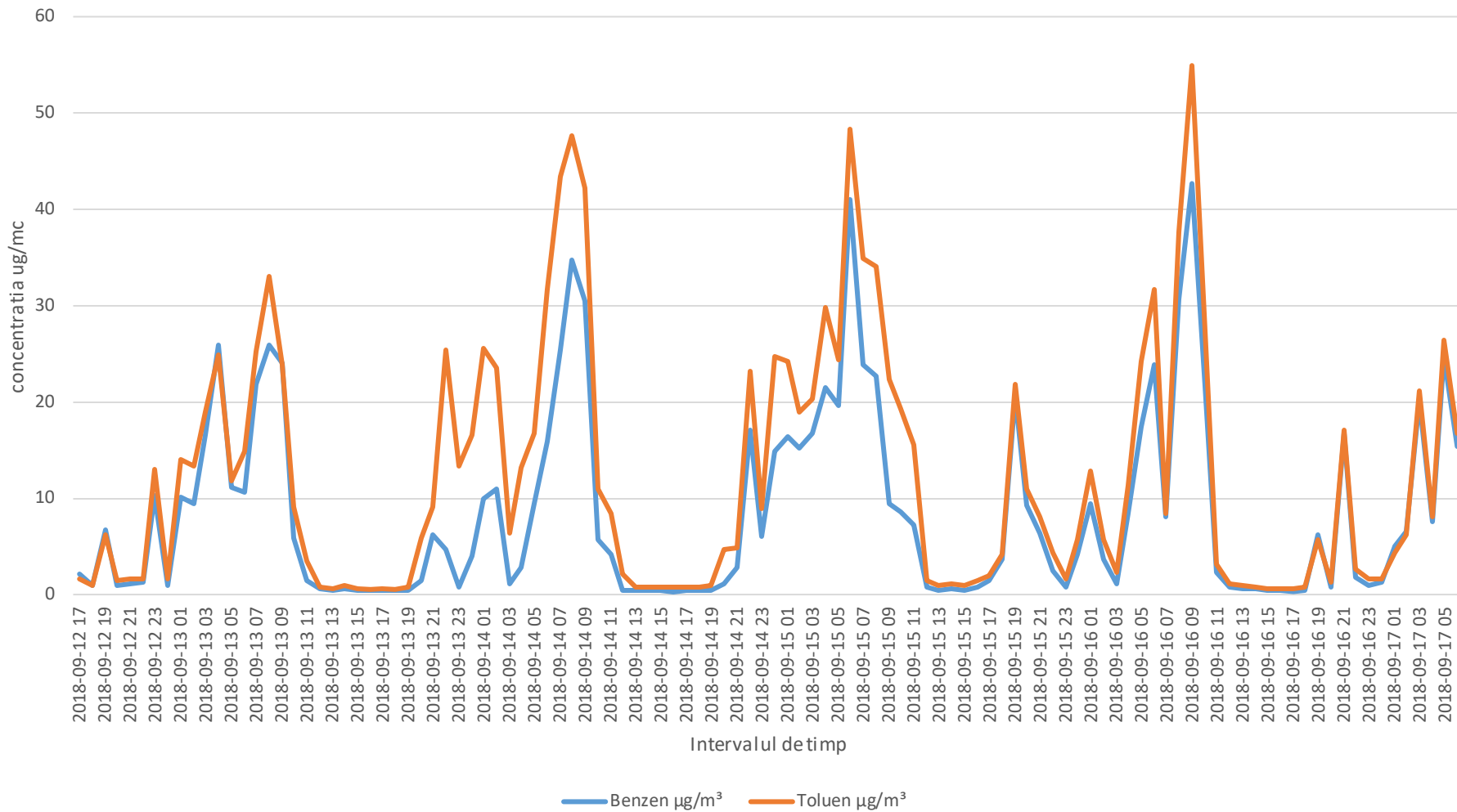


Variatia indicatorului NH3 pentru intervalul intervalul 12.09.2018-17.09.2018 in zona cartier Tintea, oras Baicoi

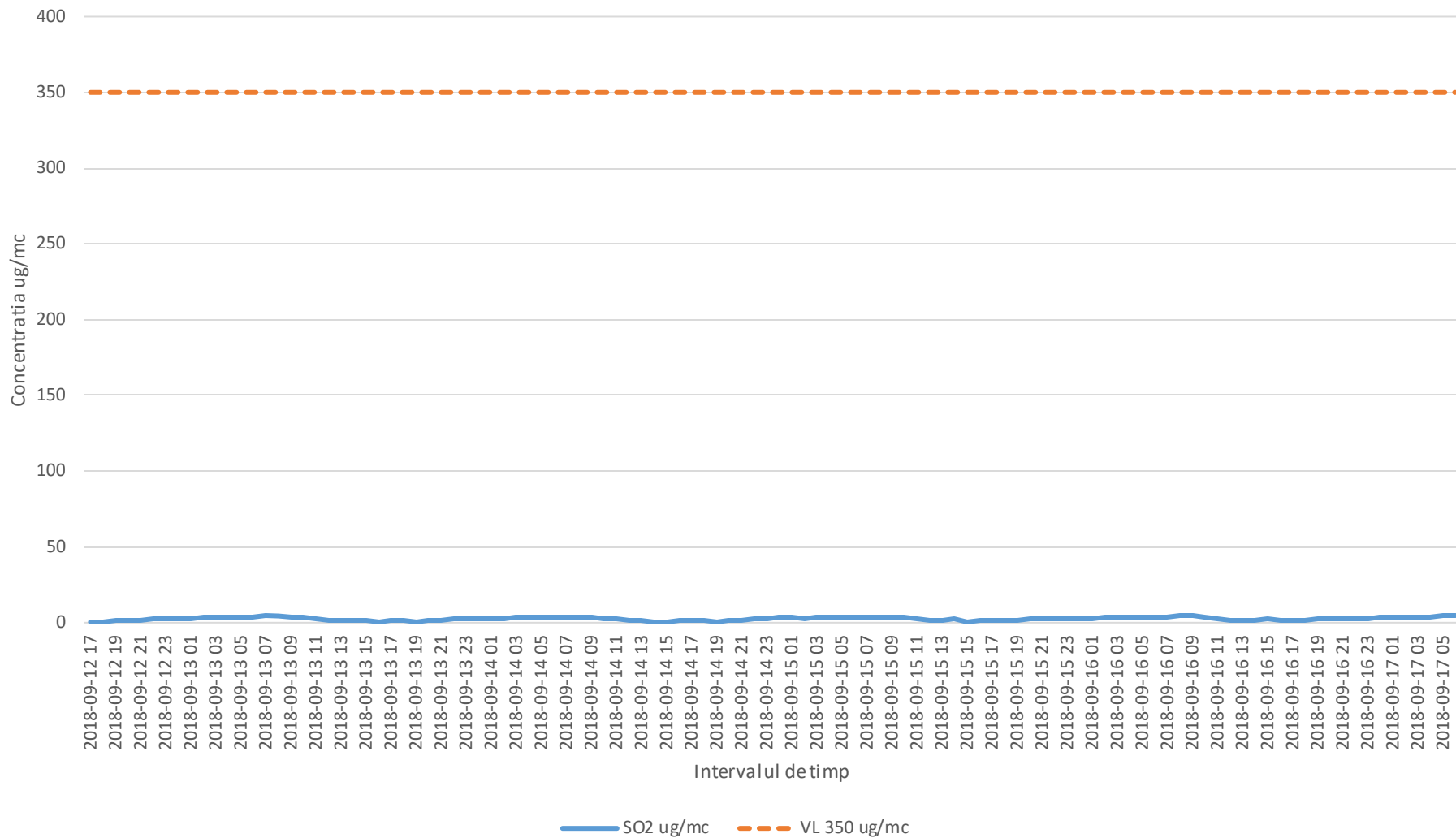


— Amoniac mg/m³ - - - CMA 0.300 mg/m³

Variatia indicatorilor C6H6/C7H8 pentru intervalul 12.09.2018-17.09.2018 in zona cartier Tintea, oras Baicoi



Variatia indicatorului SO2 pentru intervalul intervalul 12.09.2018-17.09.2018 in zona cartier Tintea, oras Baicoi



Variatia indicatorului NO2 pentru intervalul intervalul 12.09.2018-17.09.2018 in zona cartier Tintea, oras Baicoi

