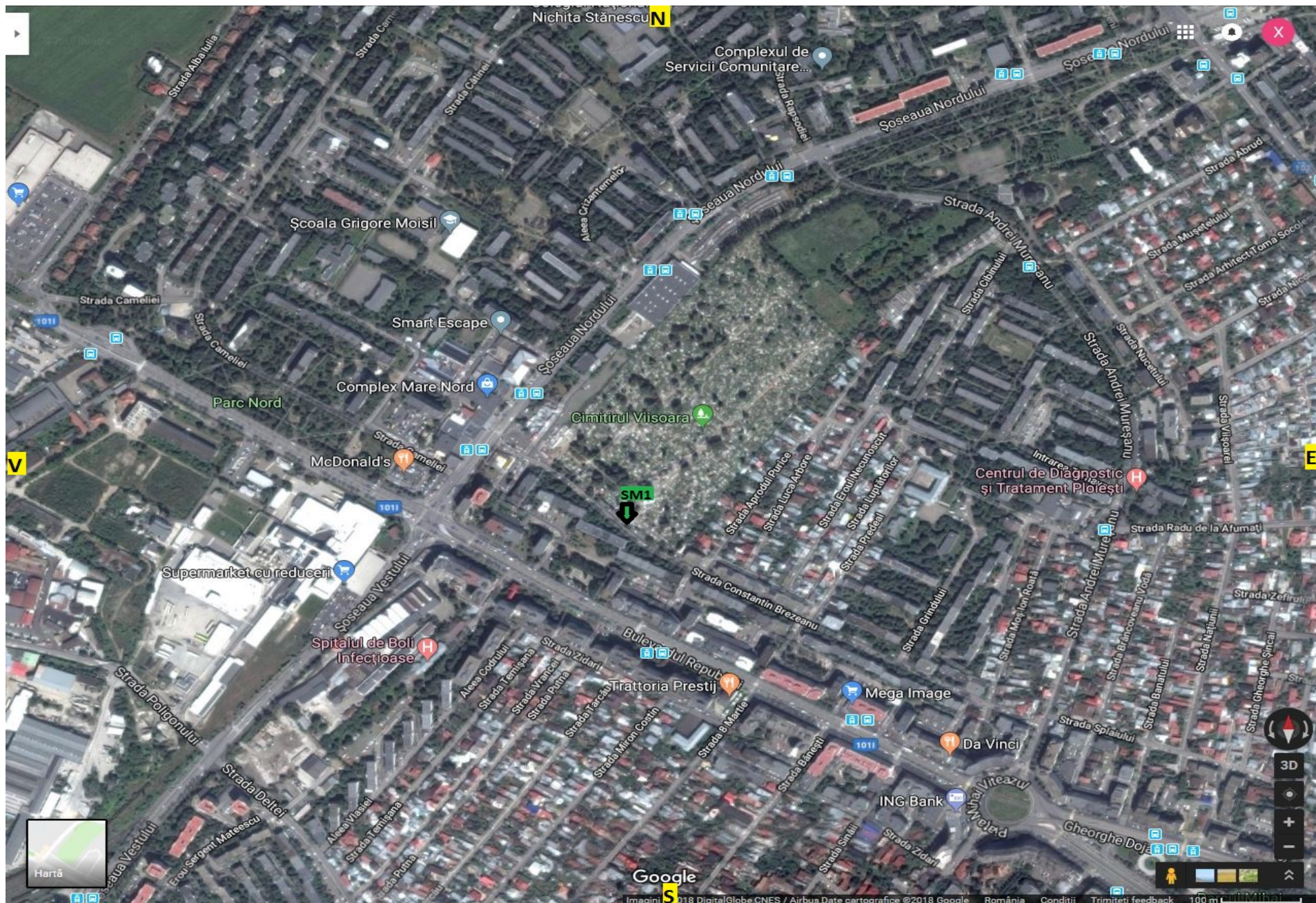
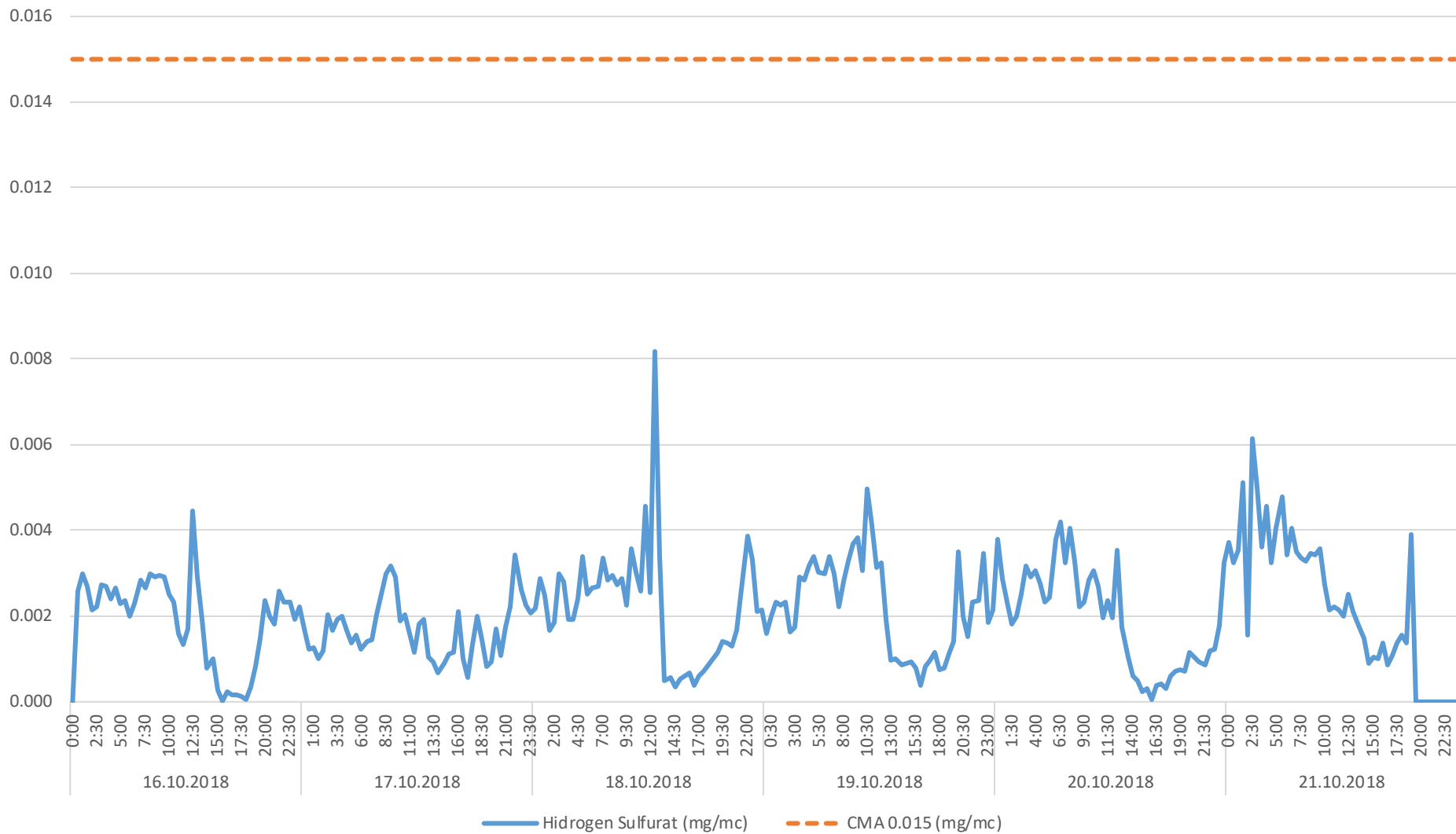


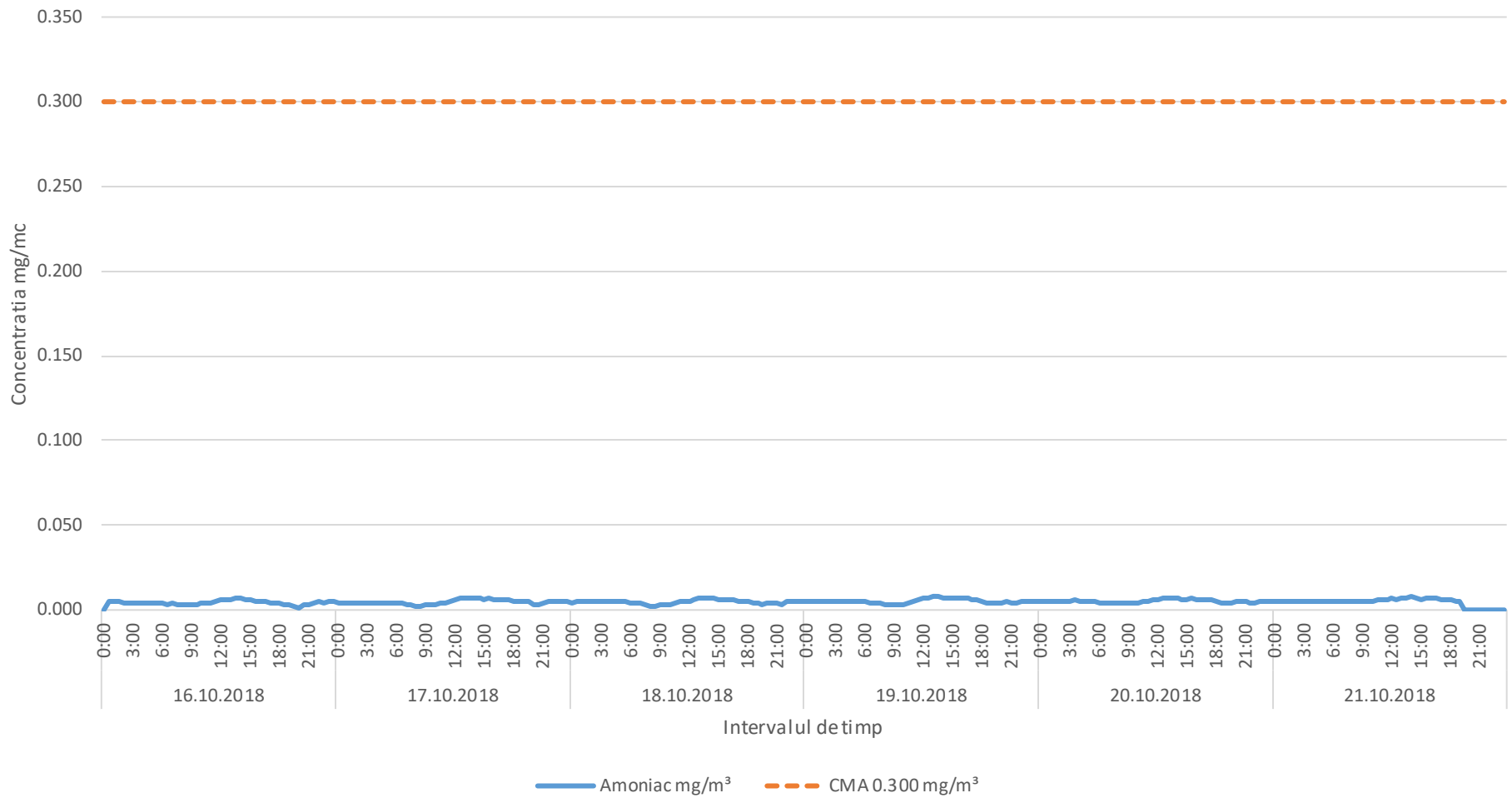
In data de 16.10.2018 sistemul mobil nr1 a fost amplasata in zona de nord a Municipiului Ploiesti conform planului de monitorizare suplimentara al APM Prahova. Mai jos sunt prezentate rezultatele monitorizarii in perioada 16.10.2018 -21.10.2018 precum si harta pozitionarii acestuia.



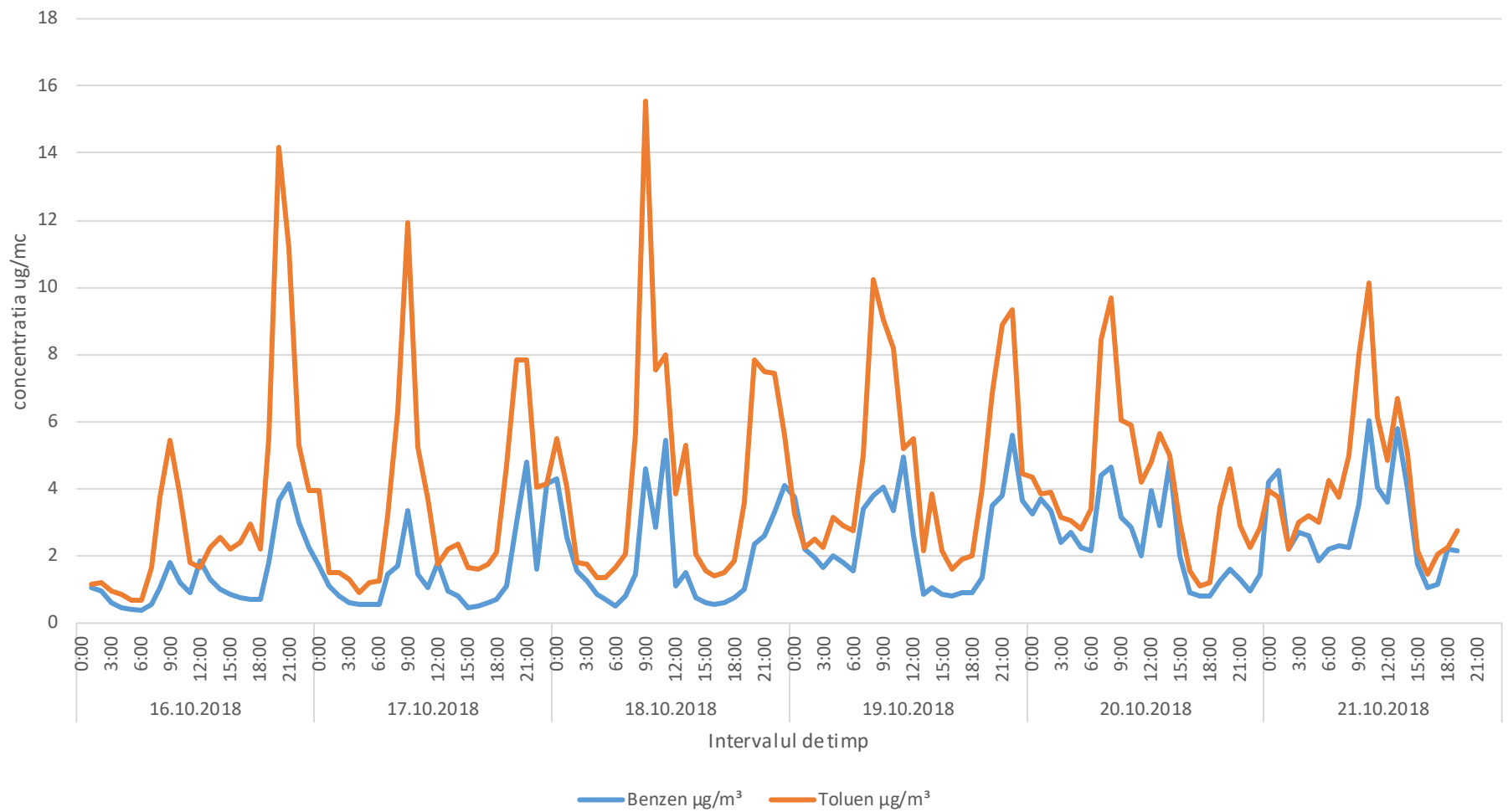
Variatia indicatorului H2S pentru intervalul 16.10.2018-21.10.2018 in zona cimitirului Viisoara



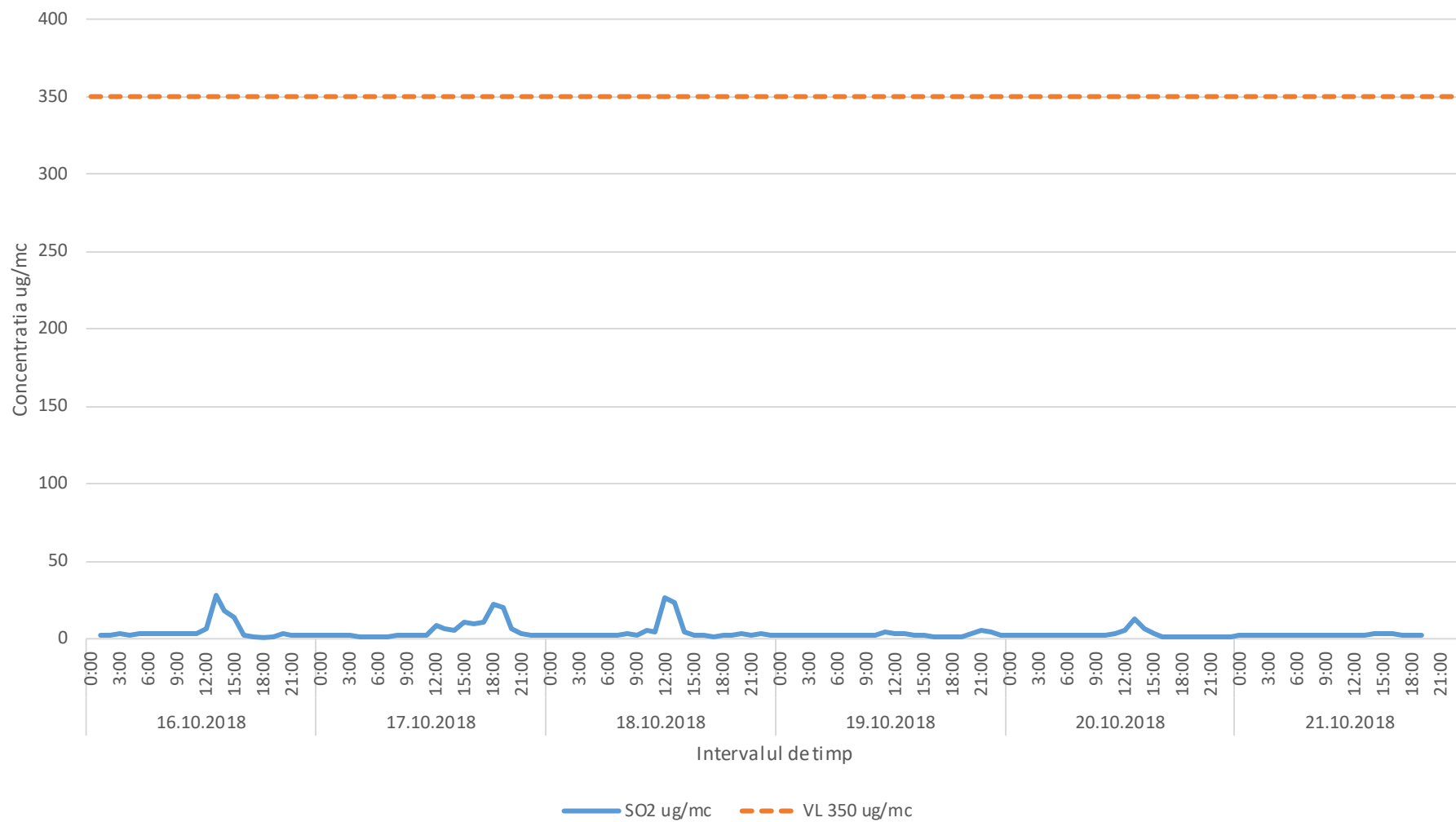
Variatia indicatorului NH3 pentru intervalul intervalul 16.10.2018-21.10.2018 in zona cimitirului Viisoara



Variatia indicatorilor C6H6/C7H8 pentru intervalul 16.10.2018-21.10.2018 in zona cimitirului Viisoara



Variatia indicatorului SO2 pentru intervalul intervalul 16.10.2018-21.10.2018 in zona cimitirului Viisoara



Variatia indicatorului NO2 pentru intervalul intervalul 16.10.2018-21.10.2018 in zona cimitirului Viisoara

