



SC MEALONICERA SRL
Str.Mică, nr 25, sc E, ap 17, Braşov
Telefon: 0766-366399
e-mail: mealonicera@yahoo.com

RAPORT DE MEDIU AL

AMENAJAMENTULUI SILVIC AL FONDULUI FORESTIER PROPRIETATE PRIVATĂ APARTINÂND PERSONEI JURIDICE S.C. BLUEFOREST JUDEŢUL PRAHOVA

U.P. VI SECĂRIA

Autor:

ing.Cătană Cătălina – specialist Managementul Ecosistemelor Forestiere (persoană fizică înscrisă în Lista Expertilor care elaborează studii de mediu)

2023

**RAPORT DE MEDIU
UP VI SECĂRIA**

**RAPORT DE MEDIU
UP VI SECĂRIA**

Cuprins

1. EXPUNEREA CONȚINUTULUI ȘI A OBIECTIVELOR PRINCIPALE ALE PLANULUI SAU PROGRAMULUI, PRECUM ȘI A RELAȚIEI CU ALTE PLANURI ȘI PROGRAME RELEVANTE	9
1.1. Aspecte generale	9
1.2. Principii privind silvicultura și siturile Natura 2000 ce stau la baza prezentului studiu	10
1.3. Conținutul planului (amenajamentului silvic)	11
1.3.1. Justificarea necesității întocmirii amenajamentului silvic	12
1.4. Obiectivele amenajamentului silvic	13
1.4.1. Vecinătăți, limite, hotare	13
1.4.2. Trupuri de pădure (bazinete) componente	14
1.4.3. Constituirea și materializarea parcelarului și subparcelarului	14
1.4.4. Mărimea parcelelor și subparcelelor	14
1.4.5. Subunități de producție sau de protecție constituite	16
1.4.6. Regimul	17
1.4.7. Compoziția țel	17
1.4.8. Tratamentul	19
1.4.9. Exploatabilitatea	19
1.4.10. Ciclul	20
1.4.11. Instalații de transport	20
1.4.12. Asigurarea utilitatilor	20
1.4.13. Informatii privind productia care se va realiza	21
1.4.14. Lucrari de ajutorare a regenerarilor naturale si de impadurire	25
1.5. Informatii despre materiile prime , substante sau preparate chimice utilizate	25
1.6. Obiective social-econmice si ecologice	26
1.7. Relația amenajamentului silvic cu alte planuri și programe relevante	27
2. ASPECTE RELEVANTE ALE STĂRII ACTUALE A MEDIULUI ȘI ALE EVOLUȚIEI SALE PROBABILE ÎN SITUAȚIA NEIMPLEMENTĂRII PLANULUI PROPUȘ	28
2.1. Aspecte generale	30
2.2. Poziția geografică	30
2.3. Geologia	30
2.4. Geomorfologie	31
2.5. Hidrologie	32
2.6. Climatologie	32
2.6.1. Regimul termic	32
2.6.2. Regimul pluviometric	32

**RAPORT DE MEDIU
UP VI SECĂRIA**

2.6.3. Regimul eolian	32
2.7. Soluri	32
2.7.1. Evidența și răspândirea teritorială a tipurilor de sol	32
2.8. Tipuri de stațiune	34
2.8.1. Evidența și răspândirea teritorială a tipurilor de stațiune	34
2.9. Tipuri de pădure	35
2.9.1. Evidența tipurilor naturale de pădure	35
2.10. Biodiversitatea, biosecuritatea, rolul și starea pădurilor, peisajul	37
3. CARACTERISTICILE DE MEDIU ALE ZONEI POSIBIL A FI AFECTATĂ SEMNIFICATIV	42
3.1. Apa	42
3.2. Solul	42
3.3. Biodiversitatea	42
3.4. Biosecuritate	43
4. PROBLEME DE MEDIU EXISTENTE CARE SUNT RELEVANTE PENTRU PLAN SAU PROGRAM (ARIILE DE PROTECȚIE SPECIALĂ AVIFAUNISTICĂ SAU ARII SPECIALE DE CONSERVARE REGLEMENTATE CONFORM ACTELOR NORMATIVE PRIVIND REGIMUL ARIILOR NATURALE PROTEJATE, CONSERVAREA HABITATELOR NATURALE, A FLOREI ȘI FAUNEI SĂLBATICE)	50
4.1. Siturile de interes comunitar	51
4.2. Ariile protejate	51
4.2.2. Date despre prezența, localizarea, populația și ecologia speciilor și/sau habitatelor de interes comunitar prezente pe suprafața planului, menționate în formularul standard al ariei naturale de interes comunitar	56
4.2.3. Speciile de interes conservativ din zona proiectului, pentru care a fost desemnat situl de importanță comunitară ROSCI0283 Cheile Doftanei	61
4.2.4. Localizarea și suprafața unităților amenajistice ce se suprapun peste aria naturală de interes comunitar de pe suprafața Amenajamentului Silvic	70
4.3. Calitatea factorilor de mediu	71
4.3.1. Calitatea aerului	71
4.3.2. Calitatea apei	72
4.3.3. Calitatea solului	72
4.3.4. Zgomotul și vibrațiile	73
4.3.5. Biodiversitatea, flora și fauna	73
4.4. Situația socială și economică	73

**RAPORT DE MEDIU
UP VI SECĂRIA**

4.4.1. Populatia	73
4.4.2 Situatia economica si sociala	73
4.5 Probleme de mediu existente	75
5. OBIECTIVELE DE PROTECTIE A MEDIULUI, STABILITE LA NIVEL NAȚIONAL, COMUNITAR SAU INTERNATIONAL, RELEVANTE PENTRU PLAN ȘI MODUL ÎN CARE S-A ȚINUT CONT DE ACESTEA ȘI ORICE ALTE CONSIDERAȚII DE MEDIU ÎN TIMPUL PREGĂTIRII PLANULUI	78
5.1. Aspecte generale	79
5.2. Obiective de mediu	88
6. POTENȚIALE EFECTE SEMNIFICATIVE ASUPRA MEDIULUI CA URMARE A IMPLEMENTĂRII AMENAJAMENTULUI SILVIC	91
6.1. ASPECTE GENERALE	91
6.1.2. Metodologia de evaluare utilizată a Amenajamentului	92
6.2. Criterii pentru determinarea efectelor potențiale semnificative asupra mediului prin implementarea planului	93
6.2.1. Identificarea si evaluarea impactului implementării planului asupra factorilor de mediu	94
6.3 Analiza impactului implementării planului asupra factorilor de mediu	100
6.4. Analiza impactului asupra biodiversitatii	112
6.4.1 Impactul direct si indirect	113
6.4.1.1. Metodologia de cuantificare și evaluare a semnificației impactului	117
6.4.1.2. Cuantificare și semnificația impactului, fără a lua în considerare măsurile de reducere a impactului	120
6.4.2. Impactul pe termen scurt si lung	121
6.4.3 Impactul din faza de aplicare a activităților generate de lucrările silvice	122
6.4.4 Impactul rezidual	122
6.4.5. Impactul cumulativ	123
6.4.6. Impactul asupra schimbarilor climatice cu capacitatea padurii de a capta si stoca CO2 din atmosfera	131
7. POSIBILELE EFECTE SEMNIFICATIVE ASUPRA MEDIULUI ÎN CONTEXT TRANSFRONTALIERĂ	134
8. MASURILE PROPUSE PENTRU A PREVENI, REDUCE SI COMPENSA CAT DE COMPLET POSIBIL ORICE EFECT ADVERS ASUPRA MEDIULUI AL IMPLEMENTARII PLANULUI	135
8.1. Măsuri de diminuare a impactului asupra factorului de mediu apă	135
8.2. Măsuri de diminuare a impactului asupra factorului de mediu aer	136
8.3. Măsuri de diminuare a impactului asupra factorului de mediu sol	136
8.4. Masuri de diminuare a impactului asupra factorului mediu "Sanatatea umana"	137
8.5. Masuri de diminuare a impactului asupra factorului social-economic (populatia)	138
8.6. Masuri de diminuare a impactului asupra mediului produs de zgomot si vibratii	138
8.7. Măsuri de diminuare a impactului asupra factorului de mediu biodiversitate	138

**RAPORT DE MEDIU
UP VI SECĂRIA**

8.7.1. Măsuri de diminuare a impactului cu caracter general	138
8.7.2. Masuri de reducere a impactului asupra habitatelor de interes comunitar	140
8.7.3. Masuri pentru reducerea impactului asupra speciilor de interes comunitar	141
8.7.4. Măsuri necesare a se implementa în cazul calamităților	142
8.7.5. Protejarea împotriva doborâturilor și rupturilor produse de vânt și zăpadă	143
8.7.6. Protecția împotriva incendiilor	144
8.7.7. Protecția împotriva dăunătorilor și bolilor	145
8.7.7.1 Măsuri preventive	145
8.7.8 Protejarea împotriva uscărilor anormale a arborilor pe picior	147
8.7.8.1. Măsuri de gospodărire în pădurile cu fenomene de uscare anormală	147
9. EXPUNEREA MOTIVELOR CARE AU CONDUS LA SELECTAREA VARIANTELOR ALESE	148
9.2. Metodele utilizate pentru culegerea informatiilor privind speciile si habitatele de interes comunitar afectat	154
10. MASURI AVUTE IN VEDERE PENTRU MONITORIZAREA EFECTELOR SEMNIFICATIVE ALE IMPLEMENTARII AMENAJAMENTULUI SILVIC	161
11. REZUMAT FARA CHARACTER TEHNIC	171
12. BIBLIOGRAFIE	185

**RAPORT DE MEDIU
UP VI SECĂRIA**

Date introductive

Prezentul Raport de Mediu este elaborat de **ing. Cătană Cătălina Elena**, înscrisa în Registrul Național al elaboratorilor de studii pentru protecția mediului

Beneficiar: S.C. BLUEFOREST DEVELOPMENT S.R.L JUDEȚUL PRAHOVA

Amenajamentul silvic aparținând **persoanei juridice S.C. BLUEFOREST DEVELOPMENT S.R.L județul prahova , U.P. VI SECĂRIA**, s-a realizat pentru suprafața de 366,47 ha, fond forestier proprietate publica

Conform Legii nr. 46/2008 (Codul Silvic al României), amenajamentul silvic reprezintă documentul de bază în gestionarea și gospodăria pădurilor, cu conținut tehnico-organizatoric și economic, fundamentat ecologic, iar amenajarea pădurilor este ansamblul de preocupări și măsuri menite să asigure aducerea și păstrarea pădurilor în stare corespunzătoare din punctul de vedere al funcțiilor ecologice, economice și sociale pe care acestea le îndeplinesc.

**RAPORT DE MEDIU
UP VI SECĂRIA**

1. EXPUNEREA CONȚINUTULUI ȘI A OBIECTIVELOR PRINCIPALE ALE PLANULUI SAU PROGRAMULUI, PRECUM ȘI A RELAȚIEI CU ALTE PLANURI ȘI PROGRAME RELEVANTE

1.1. Aspecte generale

Raportul de mediu al **amenajamentului silvic aparținând** persoanei juridice S.C. BLUEFOREST DEVELOPMENT S.R.L, județul Prahova, UP VI Secaria, administrat de Ocolul Silvic Ever Green, s-a elaborat în urma adresei APM PRAHOVA nr **8857/15.06.2023 primita de la APM Prahova.**

Această lucrare este întocmită având în vedere cerințele legislative actuale, privind necesitatea evaluării de mediu pentru obținerea avizului de mediu în cazul planurilor ce pot avea efecte asupra mediului prevăzute în: H.G. nr. 1076 din 8 iulie 2004 privind stabilirea procedurii de realizare a evaluării de mediu pentru planuri și programe care transpun Directiva 2001/42/CE privind evaluarea efectelor anumitor planuri și programe asupra mediului; Ordinul nr. 995 din 21 septembrie 2006 pentru aprobarea listei planurilor și programelor care intră sub incidența Hotărârii Guvernului nr.1076/2004. Ordinul nr. 117 din 02/02/2006 pentru aprobarea Manualului privind aplicarea procedurii de realizare a evaluării de mediu pentru planuri și programe. O.U.G. nr. 195/2005 privind protecția mediului aprobată prin Legea nr.265/2006 Constituirea rețelei de situri de interes comunitar, în baza Directivei Habitatare 92/43/EEC, ca obligație asumată de România după anul 2007, are drept scop conservarea habitatelor de interes comunitar listate în Anexa I din directiva menționată, vizând și conservarea pe termen lung a habitatelor forestiere.

În acest context premisa adaptării măsurilor silviculturale de la obiective economice spre obiective ecologice, respectiv spre atingerea obiectivelor de conservare (statut favorabil de conservare) reprezintă o provocare pentru silvicultura locală.

Studiul urmărește analiza gospodării arboretelor conform amenajamentului silvic, realizat în anul 2023, după constituirea ariilor naturale protejate incluse în rețeaua ecologică Natura 2000, și anume: aria naturala protejată **ROSCI0283 Cheile Doftanei** pentru a evalua măsurile silviculturale ce ar trebui aplicate pentru asigurarea obiectivelor de conservare a habitatelor de interes comunitar.

1.2. Principii privind silvicultura și siturile Natura 2000 ce stau la baza prezentului studiu

Baza legislativă pentru înființarea rețelei Natura 2000 o constituie Directivele 79/409/EC („Directiva Păsări”) și 92/43/EEC („Directiva Habitate”). Conform Directivei Habitate, scopul rețelei Natura 2000 este de a stabili un „statut de conservare favorabil” pentru habitatele și speciile considerate a fi de interes comunitar. Conceptul de statut de conservare favorabil este definit în articolul 1 al directivei habitate în funcție de dinamica populațiilor de specii, tendințe în răspândirea speciilor și habitatelor și de restul zonei de habitate (Natura 2000 și pădurile, C.E., D.G.M.). Directiva Habitate stabilește câteva principii pentru gospodărirea siturilor Natura 2000, mai ales în baza articolelor 4 și 6. Aceste linii directoare trebuie înțelese ca un cadru în care negocierile concrete pentru planurile sau măsurile de management la nivelul fiecărui sit vor viza în principal atingerea obiectivelor de conservare, fără a neglija însă susținerea comunităților locale.

Articolul 4 al Directivei Habitate afirmă în mod clar că de îndată ce o arie este constituită ca sit de importanță comunitară, aceasta trebuie tratată în conformitate cu prevederile Articolului 6. Înainte de orice, se vor lua măsuri ca practicile de utilizare a terenului să nu provoace degradarea valorilor de conservare ale sitului. Pentru siturile forestiere, de exemplu, aceasta ar putea include, de pildă, să nu se schimbe categoria de folosință a terenului sau să nu se înlocuiască speciile indigene de arbori cu alte specii exotice. Articolul 6 al Directivei Habitate stipulează ca planurile sau proiectele care nu au legătură directă sau nu sunt necesare în gospodărirea siturilor natura 2000 dar care ar putea avea un efect semnificativ asupra lor, fie individual fie în combinație cu alte planuri și proiecte, trebuie supuse unei evaluări corespunzătoare a efectelor asupra siturilor.

În acest context, amenajamentului silvic aparținând persoanei juridice S.C. BLUEFOREST DEVELOPMENT S.R.L, județul Prahova, UP VI Secaria este supus evaluării privind impactul asupra mediului. Directiva 2001/42/EC a Parlamentului European și a Consiliului, care se referă la evaluarea efectelor anumitor planuri și programe asupra mediului („Directiva SEA”) a intrat în vigoare la 21 iulie 2001 și a fost transpusă în legislația română prin H.G. nr. 1076/2004 privind stabilirea procedurii de realizare a evaluării de mediu pentru planuri și programe. Raportul de mediu este definit în art. 2 lit. e) al H.G. nr. 1076/2004, ca fiind parte a documentației planurilor sau programelor care identifică, descrie și evaluează efectele posibile semnificative asupra mediului ale aplicării acestora și alternativele lor raționale, luând în considerare obiectivele și aria geografică aferentă. Raportul de mediu este un instrument important pentru integrarea considerațiilor de mediu în pregătirea și adoptarea planurilor și programelor deoarece asigură identificarea, descrierea, evaluarea și luarea în considerare în acest proces a potențialelor efecte semnificative asupra mediului.

Elaborarea raportului de mediu și integrarea considerațiilor de mediu în pregătirea planurilor și programelor reprezintă un proces care trebuie să contribuie la luarea unor decizii durabile. Obiectivele raportului de mediu sunt, în principal,

identificarea, descrierea și evaluarea efectelor potențial semnificative asupra mediului ale implementării planului și programului, precum și a alternativelor posibile ale planului sau programului. Evaluarea de mediu pentru planuri și programe (SEA) diferă față de evaluarea impactului asupra mediului pentru proiecte (EIA). Cel mai important aspect care diferențiază cele două proceduri este acela că, datorită complexității unui plan sau program față de un proiect, raportul SEA nu are un conținut detaliat din punct de vedere tehnic, adică nu conține date tehnice detaliate și precise, în timp ce raportul EIA conține aceste date.

1.3. Conținutul planului (amenajamentului silvic)

Elaborarea proiectului de amenajare presupune parcurgerea următoarelor etape:

1. Studiul stațiunii și al vegetației forestiere
2. Definirea stării normale a pădurii
3. Planificarea lucrărilor de conducere a procesului de normalizare a pădurii

1. Studiul stațiunii și al vegetației forestiere se face în cadrul lucrărilor de teren și al celor de redactare a amenajamentului și are ca scop determinarea și valorificarea informațiilor care contribuie la:

- cunoașterea condițiilor naturale de vegetație, a caracteristicilor arboretului actual, a potențialului productiv al stațiunii și a capacității de producție și protecție a arboretului;

- stabilirea măsurilor de gospodărire în acord cu condițiile ecologice și cu cerințele socialecologice;

- realizarea controlului prin amenajament privind exercitarea de către pădure în ansamblu și de către fiecare arboret în parte a funcțiilor ce i-au fost atribuite.

Amenajamentul conține studii pentru caracterizarea condițiilor staționale și de vegetație, cuprinzând evidențe cu date statistice, caracterizări, diagnoze precum și măsuri de gospodărire corespunzătoare condițiilor respective.

2. Conducerea pădurii prin amenajament spre starea normală presupune:

- stabilirea funcțiilor pe care trebuie să le îndeplinească pădurile (în funcție de obiectivele ecologice, economice și sociale);

- stabilirea caracteristicilor fondului de producție normal, adică a bazelor de amenajare.

3. Prin planificarea recoltelor se urmăresc două obiective: recoltarea produselor pădurii și îndrumarea fondului de producție spre starea normală. Acest fapt face ca în procesul de planificare a recoltelor să apară distinct următoarele preocupări:

- stabilirea posibilității

- întocmirea planului de recoltare.

După parcurgerea etapelor menționate mai sus a fost elaborat amenajamentul silvic ce cuprinde următoarele capitole:

- situația teritorial - administrativă;

RAPORT DE MEDIU UP VI SECĂRIA

- organizarea teritoriului;
- gospodărirea din trecut a pădurilor;
- studiul stațiunii și al vegetației forestiere;
- stabilirea funcțiilor social – economice și ecologice ale pădurii și a bazelor de amenajare;
- reglementarea procesului de producție lemnoasă și măsuri de gospodărire a arboretelor cu funcții speciale de protecție;
- valorificarea superioară a altor produse ale fondului forestier în afara lemnului;
- protecția fondului forestier;
- conservarea biodiversității;
- instalații de transport, tehnologii de exploatare și construcții forestiere;
- analiza eficacității modului de gospodărire a pădurilor;
- diverse;
- planuri de recoltare și cultură;
- planuri privind instalațiile de transport și construcțiile silvice;
- prognoza dezvoltării fondului forestier;
- evidențe de caracterizare a fondului forestier;
- evidențe privind aplicarea amenajamentului.

1.3.1. Justificarea necesității întocmirii amenajamentului silvic

Necesitatea întocmirii amenajamentului fondului forestier rezidă tocmai din necesitatea gospodăririi adecvate a pădurilor (monitorizarea gospodăririi durabile).

În siturile Natura 2000 există câteva linii directoare ale acestei monitorizări, impuse prin rezoluțiile Conferințelor Ministeriale pentru Protecția Pădurilor din Europa, de la Helsinki (1993) și Lisabona (1998). Aceste linii directoare sunt:

- menținerea și sporirea adecvată a resurselor forestiere;
- menținerea sănătății și vitalității ecosistemelor forestiere;
- menținerea și încurajarea funcțiilor productive ale pădurii (lemnose și nelemnose);
- menținerea, conservarea și sporirea adecvată a biodiversității în ecosistemele forestiere;
- menținerea și sporirea adecvată a funcțiilor de protecție în gospodărirea pădurilor (în special referitoare la sol și apă);
- menținerea altor funcții și condiții socio-economice.

În concordanță cu aceste linii directoare, amenajamentul silvic prezintă informații despre:

- situația teritorial-administrativă;
- organizarea teritoriului;
- gospodărirea din trecut a pădurilor;
- studiul stațiunii și al vegetației forestiere;
- stabilirea funcțiilor social-economice și ecologice ale pădurii și a bazelor de amenajare;
- reglementarea procesului de producție lemnoasă și măsuri de gospodărire a arboretelor cu funcții speciale de protecție;

RAPORT DE MEDIU UP VI SECĂRIA

- valorificarea superioară a altor produse ale fondului forestier în afara lemnului;
- protecția fondului forestier;
- conservarea biodiversității (care cuprinde și un subcapitol special destinat ariilor naturale protejate);
- instalații de transport, tehnologii de exploatare și construcții forestiere;
- analiza eficacității modului de gospodărire a pădurilor;
- planuri de recoltare și cultură;
- planuri privind instalațiile de transport și construcțiile silvice;
- prognoza dezvoltării fondului forestier;
- evidențe de caracterizare a fondului forestier;
- evidențe privind aplicarea amenajamentului.

1.4. Obiectivele amenajamentului silvic

În conformitate cu cerințele social-economice, ecologice și informaționale, **amenajamentul silvic aparținând persoanei juridice S.C. BLUEFOREST DEVELOPMENT S.R.L, județul Prahova, UP VI Secaria** îmbină strategia ecosistemelor forestiere din zonă cu strategia dezvoltării societății.

Amenajamentul silvic este un proiect tehnic prin care gospodărirea silvica își asigură în pădure condiții organizatorice proprii pentru realizarea sarcinilor ei.

Repartizarea fondului forestier pe unități teritorial – administrative

Tab. 1.1.1.

Nr. crt.	Județul	Unitatea administrativ – teritorială	Parcele aferente	Suprafața (ha)
1.	Prahova	Comuna Valea Doftanei	10, 11, 13-17	173,73
2.		Comuna Secăria	1-3, 5-9, 94	192,74
TOTAL			-	366,47

1.4.1. Vecinătăți, limite, hotare

Terenurile care fac obiectul acestui studiu sunt în limitele teritoriale menționate în tabelele următoare

Vecinătăți, limite, hotare

Tab. 1.2.1.

Trupul de pădure	Puncte Cardinale	Vecinătăți	Limite	
			Felul	Denumirea
Secăria	Nord	Pășuni Particulare	artificiale	Limite amenajistice
	Sud	Pășuni Particulare	artificiale	Limite amenajistice
	Est	Liziera	naturală	Lacul Paltinu
	Vest	Păduri particulare	artificiale	Limite amenajistice
Paltinu	Nord	Pășuni Particulare	naturala	Limite amenajistice
	Sud	Păduri	naturala	Culmea Secăria
	Est	Liziera	naturală	Lacul Paltinu

RAPORT DE MEDIU UP VI SECĂRIA

	Vest	Liziera	artificiale	Limite amenajistice
Colțu Cheii	Nord	Pășuni Particulare	naturală	Culmea Colțu Cheii
	Sud	Păduri	naturală	Culmea Secăria
	Est	Liziera	naturală	Lacul Paltinu
	Vest	Păduri particulare	artificiale	Limite amenajistice

Toate hotarele sunt evidente și sunt materializate cu semne uzuale pentru delimitarea fondului forestier, precum și cu borne. Nu există încălcări de hotare.

1.4.2. Trupuri de pădure (bazinete) componente

Pădurile ce constituie aceasta unitate sunt grupate in 3 trupuri de pădure. În tabelul 1.4.2. 1 se prezintă situația trupului de pădure ce compune unitatea.

Tabelul 1.4.2.1

Nr. crt.	Denumirea trupului	Denumirea bazinetului	Parcele componente	Suprafața (ha)	Localitatea în raza căreia se află
1	Secăria	Valea Doftanei	1-3, 5-9 și 94	192,74	Comuna Secăria
2	Paltinu		10 și 11	26,06	Valea Doftanei
3	Colțu Cheii		13-17	147,67	
TOTAL				366,47	-

1.4.3 Constituirea și materializarea parcelarului și subparcelarului

S-au materializat limitele parcelelor prin pichetaj (cu vopsea roșie) și bornele (cu vopsea roșie și albă). Limitele subparcelare au fost materializate în teren de către proiectant cu vopsea roșie și semne orizontale. Intersecțiile limitelor subparcelare între ele sau cu limitele parcelare (inclusiv liziere) au fost materializate prin inele cu vopsea roșie pe arborii apropiați.

1.4.4. Mărimea parcelelor și subparcelelor

Tabelul 1.4.4.1.

Anul Amenajării	Parcele				Subparcele			
	Număr	Suprafața (ha)			Număr	Suprafața (ha)		
		Medie	Maximă	Minimă		Medie	Maximă	Minimă
2023	16	22,90	41,01	4,39	29	12,64	31,83	0,50

Pentru pădurile din cadrul **Amenajamentului Silvic proprietate privata aparținând persoanei juridice S.C. BLUEFOREST DEVELOPMENT S.R.L, județul Prahova, UP VI Secaria** obiectivele social-economice avute în vedere la reglementarea modului de gospodărire a acestora, detaliate prin stabilirea țelurilor

**RAPORT DE MEDIU
UP VI SECĂRIA**

de producție și de protecție la nivelul unităților de amenajament (parcelă, subparcelă, etc.) sunt prezentate în tabelul următor.

Tabelul 1.4.4.2

Grupa și categoria funcțională	Categoriile funcționale		Suprafața	
	Funcția prioritară	Funcțiile secundare	ha	%
I 1B T III	Arborete situate pe versanții direcți ai lacurilor de acumulare și naturale	- protecția apelor - funcția socială (recreere) - conservarea biodiversității	75,65	21
I 1C T IV	Arborete situate pe versanții râurilor și pâraielor din zonele montane, de dealuri și colinare, care alimentează lacurile de acumulare și natural	- protecția terenului și solului - funcția socială (recreere) - producția de lemn	107,85	29
I 2A T II	păduri situate pe stâncării, pe grohotișuri, pe terenuri cu eroziune în adâncime, pe terenuri cu înclinare mai mare de 35°, iar cele situate pe substraturi de fliș, nisipuri sau pietrișuri, cu înclinare mai mare de 30°	- protecția apelor - funcția socială (recreere) - conservarea biodiversității	22,77	6
I 5C T I	Arborete cuprinse în rezervații naturale, cu regim strict de protecție ("Paltinul Lac)	- protecția terenului și solului - protecția apelor - funcția socială (recreere) - conservarea biodiversității	159,59	44
Total			365,86	100

Datorita faptului ca fondul forestier în studiu este inclus parțial în perimetrul ariei protejate Sit Natura 2000 - **ROSCI0283 Cheile Doftanei (parcelele 1-3, 6-11, 13, 14, 94) - (262,34 ha)** s-a stabilit ca aceste suprafețe se vor încadra în categoria funcțională 1.5.Q.

În scopul diferențierii măsurilor de gospodărire și a reglementării lor prin amenajament, categoriile funcționale au fost grupate în tipuri de categorii funcționale astfel:

Tipuri de categorii funcționale și țeluri de gospodărire

Grupa funcțională	Tip de categorie funcțională	Categoriile funcționale	Feluri de gospodărire	Suprafața	
				ha	%
1	T I	5C	protecție deosebită	159,59	44
	TII	2A	protecție deosebită	22,77	6
	TIII	1B	producție și protecție	75,65	21
	TIV	1C	producție și protecție	107,85	29
TOTAL PĂDURE				365,86	100

În raport cu categoria funcțională prezentată mai sus s-au constituit următoarele tipuri de categorii funcționale:

**RAPORT DE MEDIU
UP VI SECĂRIA**

T II — păduri cu funcții speciale de protecție situate în stațiuni cu condiții grele sub raport ecologic, precum și arboretele în care nu este posibilă sau admisă recoltarea de masă lemnoasă, impunându-se numai lucrări speciale de conservare;

T IV – păduri cu funcții speciale de protecție pentru care sunt admise pe lângă grădinărit și cvasigrădinărit și alte tratamente, cu impunerea unor restricții speciale de aplicare;

1.4.5. Subunități de producție sau de protecție constituite

Pentru gospodărirea diferențiată și durabilă a pădurilor, a fost constituită următoarele subunități de gospodărire:

- S.U.P. „A” – Codru regulat – sortimente obișnuite;
- S.U.P. „E” – Rezervații pentru ocrotirea integrală a naturii;
- S.U.P. „M” – Conservare deosebită.

În S.U.P. „A” au fost incluse arboretele încadrate în grupa I, categoria 1B și 1C. Prin tratamentele adoptate, din aceste arborete se va extrage, în principal, lemn gros pentru cherestea.

Categoria 5C din grupa I funcțională, formează rezervații pentru ocrotirea integrală a naturii (S.U.P. „E”), unde nu se reglementează procesul de producție, aici nefiind permisă executarea lucrărilor indiferent de starea lor.

În S.U.P. „M” au fost incluse arboretele încadrate în grupa I, subgrupa și categoria 2A. În aceste arborete nu se admite recoltarea de produse principale, ele urmând a fi parcurse doar cu lucrări de îngrijire, lucrări de igienă sau lucrări de conservare.

În tabelul următor sunt prezentate subunitățile de gospodărire constituite, cu subparcelele aferente :

Subunitățile de gospodărire constituite, cu subparcelele aferente :

SUP	UNITATI AMENAJISTICE								
	6N								
Total	Suprafata	0.61 HA	Nr.UA-uri	1					
A	3	5 A	5 B	6 A	14	16 A	16 B	16 C	17 A
	17 D	94 A	94 B						
Total	Suprafata	183.50 HA	Nr.UA-uri	12					
E	1	2	8 A	8 B	9	10	11 A	11 B	11 C
	13 A	13 B	15 A	15 B					
Total	Suprafata	159.59 HA	Nr.UA-uri	13					
M	7	17 B	17 C						
Total	Suprafata	22.77 HA	Nr.UA-uri	3					
Total UP	Suprafata	366.47 HA	Nr.UA-uri	29					

1.4.6. Regimul

Regimul, modul în care se asigură regenerarea unei păduri (din sămânță sau pe cale vegetativă), definește structura pădurii din acest punct de vedere. Ținând cont de obiectivele social-economice și ecologice, de condițiile staționale și de vegetație, precum și de necesitatea folosirii cât mai judicioase a capacității de producție și protecție a pădurilor s-a adoptat regimul codru prevăzut și la amenajamentele anterioare, regenerarea arboretelor urmând a se realiza eficient pe cale naturală din sămânță.

1.4.7. Compoziția țel

Compoziția-țel reprezintă asocierea speciilor din cadrul unui arboret care îmbină în orice moment al existenței sale, în modul cel mai favorabil, exigențele biologice ale pădurii cu cerințele social-economice. Pentru fiecare arboret în parte, amenajamentul a stabilit o compoziție corespunzătoare tipului natural fundamental de pădure, condițiilor staționale, funcțiilor social-economice atribuite, precum și stării de fapt actuale a acestuia.

Compoziția-țel din descrierea parcelară este redată diferit după cum urmează:

- compoziția-țel la exploatabilitate, este redată pentru arboretele preexploatabile și neexploatabile, reprezentând cea mai favorabilă compoziție la care trebuie să ajungă arboretele la vârsta exploatabilității, în raport cu compoziția lor actuală și cu posibilitatea de modificare a ei, prin intervențiile posibile a se executa.

- compoziția-țel de regenerare, este redată numai pentru terenurile goale de împădurit, arboretele exploatabile în prezent și pentru cele care devin exploatabile în deceniul primei perioade de amenajare. La stabilirea acesteia s-a ținut cont de compoziția corespunzătoare tipului natural fundamental de pădure, din "Norme tehnice pentru compoziții, scheme și tehnologii de regenerarea pădurilor și de împădurire a terenurilor degradate", ediția 2000.

Compoziția-țel optimă este compoziția stabilită pentru fiecare tip de pădure în parte reprezentând compoziția-țel optimă corespunzătoare tipului natural fundamental de pădure. Prin lucrările propuse de amenajament, se va urmări realizarea compoziției optime.

La fixarea compoziției țel a fiecărui arboret s-au avut în vedere compoziția corespunzătoare tipului fundamental de pădure, condițiile staționale și starea actuală a arboretului existent, ținând cont de rolul funcțional atribuit acestor arborete, de experiența locală precum și de „Normele tehnice pentru compoziții, scheme și tehnologii de regenerarea pădurilor și de împădurire a terenurilor degradate” și „Normele tehnice pentru alegerea și aplicarea tratamentelor”. Tendința actuală la

**RAPORT DE MEDIU
UP VI SECĂRIA**

alegerea compozițiilor-țel optime este revenirea la compozițiile caracteristice arboretelor natural fundamentale.

Compoziția – țel de regenerare s-a stabilit în concordanță cu cea corespunzătoare tipului natural fundamental: specii autohtone valoroase (fag) la care se adaugă specii de amestec (paltin de munte).

Modul cum a fost stabilită compoziția optimă este prezentat în tabelul 5.2.2.1., comparativ cu compoziția actuală:

S.U.P., „A”:	compoziția actuală	- 88FA 7MO 4ME 1CA
	: compoziția în perspectivă	- 84FA 16DT
S.U.P., „E”:	compoziția actuală	- 78FA 12ME 6MO 2PLT 2CA
	: compoziția în perspectivă	- 82FA 18DT
S.U.P., „M”:	compoziția actuală	- 66FA 18ME 10CA 3AN 2MO 1MJ
	: compoziția în perspectivă	- 80FA 20DT
U.P. :	compoziția actuală	- 83FA 8ME 6MO 2CA 1PLT
	: compoziția în perspectivă	- 83FA 17DT

Calculul compoziției optime

Tab. 5.2.2.1.

S.U.P. (U.P.)	Tip de stațiune	Tip de pădure	Compoziția țel	Suprafața (ha)	Suprafața pe specii (ha)		
					FA	DT	
S.U.P. „A”	5.2.4.2	421.2	8FA2DT	112,24	89,79	22,45	
	5.2.4.3	421.1	9FA1DT	71,26	64,13	7,13	
	Total	ha	-	183,50	153,92	29,58	
		%	-	100	84	16	
	Compoziția țel: 84FA 16DT						
Compoziția actuală: 88FA 7MO 4ME 1CA							
S.U.P. „E”	5.2.4.2	421.2	8FA2DT	134,52	107,62	26,90	
	5.2.4.3	421.1	9FA1DT	25,07	22,56	2,51	
	Total	ha	-	159,59	130,18	29,41	
		%	-	100	82	18	
	Compoziția țel: 82FA 18DT						
Compoziția actuală: 78FA 12ME 6MO 2PLT 2CA							
S.U.P. „M”	5.2.4.2	421.2	8FA2DT	22,77	18,22	4,55	
	Total	ha	-	22,77	18,22	4,55	
		%	-	100	80	20	
	Compoziția țel: 80FA 20DT						
Compoziția actuală: 66FA 18ME 10CA 3AN 2MO 1MJ							
U.P.	Compoziția țel: 83FA 17DT						
	Compoziția actuală: 83FA 8ME 6MO 2CA 1PLT						

În concluzie, compoziția – țel fixată este formată din specii naturale de bază și specii valoroase de amestec. Această varietate de specii asigură îndeplinirea funcțiilor multiple atribuite arboretelor și aduce un plus de rezistență în fața pericolului reprezentat de vânturile puternice. După cum se observă, principala direcție de urmat este creșterea ponderii speciilor valoroase de amestec pentru a mări productivitatea și stabilitatea arboretelor.

1.4.8. Tratamentul

În stabilirea tratamentului de aplicat pădurii din U.P. VI Secaria s-au avut în vedere următoarele considerente :

- conducerea pădurii prin structuri diversificate, capabile de a îndeplini multiplele funcții de producție și protecție;
- asigurarea permanenței pădurii prin evitarea intervențiilor care să descopere solul pesuprafețe mari, în vederea exercitării de către aceasta a funcțiilor de protecție atribuite;
- promovarea cu precădere a regenerării naturale, cu specii autohtone de valoare economică ridicată (molid, brad, fag, etc.);
- luarea în considerare a condițiilor ecologice, a funcțiilor atribuite fiecărui arboret și acerințelor social-economice.

În arboretele încadrate în tipul I funcțional (S.U.P., „E”) supuse ocrotirii genofondului și ecofondului forestier nu se vor executa lucrări silvice.

În arboretele încadrate în tipul II funcțional (S.U.P., „M”) supuse regimului de conservare deosebită se vor executa tăieri de igienă, lucrări de îngrijire și lucrări speciale de conservare.

În arboretele încadrate în tipul IV funcțional (S.U.P., „A” – codru), în concordanță cu țelul de gospodărire, tipul funcțional și formația forestieră cele mai adecvate tratamente sunt cel al tăieri progresive în făgete pure.

1.4.9. Exploatabilitatea

Exploatabilitatea definește structura arboretelor sub raport dimensional, și se exprimă prin vârsta exploatabilității în cazul structurilor de codru regulat.

S-a adoptat exploatabilitatea de protecție pentru funcții multiple la arboretele încadrate în grupa I funcțională și tehnică pentru arboretele încadrate în grupa a II-a funcțională pentru arboretele din S.U.P. „A”. Această vârstă s-a stabilit pentru fiecare arboret în parte, în raport cu specia preponderentă corespunzătoare compoziției țel la exploatabilitate.

RAPORT DE MEDIU UP VI SECĂRIA

Din prelucrarea automată a datelor a rezultat o vârstă medie a exploatabilității de 114 ani pentru S.U.P."A"

1.4.10. Ciclul

Ciclul definește mărimea și structura fondului forestier în ansamblul său în raport cu vârsta arboretelor componente.

Ciclul s-a stabilit pentru arboretele încadrate în S.U.P., „A”, luându-se în considerare: formațiile și speciile forestiere ce compun pădurea, productivitatea și starea actuală a arboretelor, funcțiile social – economice atribuite arboretelor respective, vârsta exploatabilității și posibilitățile de creștere a capacității de producție și protecție a arboretelor.

Sub raport statistic, ciclul se stabilește pornind de la media vârstelor exploatabilității și este de 120 ani. La această vârstă pădurea realizează în bune condiții sortimentele țel și își îndeplinește funcțiile de protecție atribuite.

1.4.11. Instalații de transport

Situația instalațiilor de transport existente este următoarea :

Cod Drum	Denumirea drumului	Lungime - km -	Suprafața deservită - ha -	Posibilitatea decenală deservită - m ³ -
DRUMURI PUBLICE				
DP001	DJ 102I Câmpina-V.Doftanei-Brașov	5,0	211,48	7900
DP002	DJ 101S Comarnic-Secăria-V.Doftanei	3,5	154,38	6520
TOTAL DRUMURI PUBLICE		8,5	365,86	14420
TOTAL DRUMURI EXISTENTE		8,5	365,86	14420

În cazul drumurilor publice s-a trecut lungimea care deservește efectiv pădurea analizată, în realitate aceste drumuri fiind mult mai lungi. Rețeaua instalațiilor de transport însumează 8,5 km, și asigură accesibilitatea integrală a fondului forestier și a posibilității.

Densitatea rețelei instalațiilor de transport este de 23,23 m/ha.

1.4.12. Asigurarea utilitatilor

A. Alimentarea cu apa - Apa potabila pentru muncitorii silvici va fi asigurata prin distributia de apa plata imbuteliata.

B. Canalizare- Nu este cazul

C. Energie electrica –nu este cazul

RAPORT DE MEDIU UP VI SECĂRIA

Pentru lucrarile de exploatare forestiera generate de plan, situate in parcelele aflate la distanta mare fata de localitate, muncitorii forestieri vor avea la dispozitie module tip vagon care vor fi dotate cu cele necesare (spatii de depozitare personale, spatii depozitare deseuri menajare, toaleta ecologice etc). Asigurarea acestor conditii intra in responsabilitatea firmelor de exploatare atestate pentru acest tip de activitati conform legislatiei in vigoare.

1.4.13. Informatii privind productia care se va realiza

In procesul de normalizare a fondului de productie al unei paduri, planificarea recoltelor de lemn (posibilitatea) constituie modalitatea de conducere a acestui proces.

Prin amenajamentul silvic s-au propus urmatoorii indicatori de recoltare a masei lemnoase:

Masa lemnoasa ce va fi exploatarea din intreg amenajamentul este prezentata in Tabelul 1.4.13.1

Specificare	Produse din								Tăieri de cons.		
	Tăieri de regenerare		Dega-jări	Curățiri		Rărituri		Tăieri de igienă			
	ha	mc	ha	ha	mc	ha	mc	ha	mc	ha	mc
Sarcina anuală	4,51	742	-	-	-	5,98	223	86,51	81	-	-
Sarcina pe deceniul 2023-2032	45,17	7420	-	-	-	59,77	2227	86,51	810	-	-

Sintetic, masa lemnoasă ce va fi exploatarea din situl de interes comunitar **ROSCI0283 Cheile Doftanei**, pe natură de lucrări este prezentată în tabelul următor..

Tabelul 5.1

Specificare	Produse din								Tăieri de cons.		
	Tăieri de regenerare		Dega-jări	Curățiri		Rărituri		Tăieri de igienă			
	ha	mc	ha	ha	mc	ha	mc	ha	mc	ha	mc
Sarcina anuală	-	-	-	-	-	5,10	184	67,10	63	-	-
Sarcina pe deceniul 2023-2032	-	-	-	-	-	51,04	1838	67,10	628	-	-

Alte resurse naturale ce se pot exploata din cadrul ariilor naturale protejate **ROSCI0283 Cheile Doftanei** sunt reprezentate de ciuperci comestibile.

Lucrările silvice care se vor executa în deceniul 2023-2032 în cuprinsul ariei naturale **ROSCI0283 Cheile Doftanei** precum și informații legate de vârstă, consistență, compoziție, structură se prezintă în situația următoare:

**RAPORT DE MEDIU
UP VI SECĂRIA**

UP	Unitatea amenajistica	Suprafata (ha)	Gr funct.	Lucrari propuse	Impactul lucrărilor propuse prin amenajament
VI SECARIA	1	27,88	1-5C2A1B		
	2	9,87	1-5C2A1B		
	9	8,16	1-5C2A1B		
	10	6,69	1-5C2A1B		
	11A	18,02	1-5C2A1B		
	11B	0,85	1-5C1B5Q		
	11C	0,5	1-5C1B5Q		
	8A	17,03	1-5C2A1B		
	8B	0,62	1-5C1B5Q		
	7	20,72	1-2A1C5Q	T.igiena	neutru
	3	29,64	1-1C5G	Raritari	Impact pozitiv nesemnificativ
	5A	4,28	1-1C5Q	T.igiena	neutru
	5B	13,18	1-1C5Q	T.igiena	neutru
	6A	31,83	1-1C5Q	Raritari	Impact pozitiv nesemnificativ
	13A	16,11	1-5C2A1B		
	13B	23,65	1-5C2A1B		
	14	4,39	1-1B5Q	Raritari	Impact pozitiv nesemnificativ
	94A	15,74	1-1C5Q	T.igiena(t.progres dec II)	neutru
	94B	13,18	1-1C5Q	T.igiena(t.progres dec II)	neutru

LUCRĂRI DE ÎNGRIJIRE ȘI CONDUCERE A ARBORETELOR

Structura arboretelor sub raportul distribuției spațiale și al repartiției pe categorii dimensionale, se realizează prin aplicarea unui ansamblu de măsuri silviculturale diferențiate pe stadii de dezvoltare, ansamblu de măsuri ce se constituie într-un sistem al lucrărilor de îngrijire și conducere a arboretelor.

Propunerile de a fi parcurse cu lucrări de îngrijire a arboretelor s-au făcut ținând cont de cerințele fiecărui arboret la data culegerii datelor din teren, precum și a unei evoluții normale a acestora în următorii 10 ani.

În cadrul arboretelor din unitatea de protecție analizată s-au prevăzut a se executa următoarele categorii de lucrări de îngrijire:

RAPORT DE MEDIU UP VI SECĂRIA

Degajări - Scopul degajărilor este proporționarea amestecului și apărării speciilor valoroase (gorun, fag, specii valoroase de amestec) de concurența altor specii invadatoare (carpen, plop tremurător, salcie căprească). Degajările sunt lucrări de mare importanță, deoarece neexecutarea lor la timp poate duce la scăderea procentului speciilor de valoare, implicit la scăderea valorii arboretului. Epoca optimă de executare a degajărilor este în sezonul de vegetație, îndeosebi la sfârșitul verii și începutul toamnei.

Curățirile se execută în arborete cu consistență 0,8 - 1,0 și cu vârstă de 10-20 ani. În cadrul acestor lucrări se urmărește selecția și dirijarea compoziției actuale spre compoziția-țel, mai ales acolo unde ea nu este realizată. În cadrul grupelor compuse din specii valoroase, selecția va urmări menținerea exemplarelor valoroase și extinderea spațiului de dezvoltare fără a diminua consistențele sub 0,8.

În măsura în care și alte arborete decât cele prevăzute în planul lucrărilor de îngrijire ajung în faza de a necesita curățiri, se va interveni și în acestea pentru a realiza o bună conducere a acestor arborete.

Răriturile se vor executa în arboretele aflate în stadiul păriș-codrișor cu consistență plină (0,9-1,0), cât și în arboretele mai tinere de 35 ani, cu consistență medie de 0,8, dar numai pe o parte din suprafață (pe porțiunile cu consistență mai ridicată).

Prin aceste intervenții se va urmări selecția speciilor și a exemplarelor de valoare cu creșteri superioare, eliminându-se exemplarele dominate, rău conformate sau cu fenomene de lăncezire.

Selecția arborilor de extras prin rărituri va fi preponderent pozitivă. Astfel, se vor aplica rărituri „combinate”, formându-se biogrupe pentru asigurarea spațiului aerian și edafic necesar creșterii și dezvoltării arborilor de viitor.

În ce privește periodicitatea, în planul lucrărilor de îngrijire s-a specificat pentru fiecare unitate amenajistică numărul de intervenții în funcție de realitatea din teren.

Intensitatea extracțiilor propusă este cea din normele tehnice, adică moderată.

În arboretele în care nu se execută lucrările de îngrijire prezentate mai sus și nici nu vor fi parcurse cu tăieri de regenerare, se vor executa obligatoriu tăieri de igienă. Prin acestea se va urmări asigurarea unei stări fito-sanitare corespunzătoare, prin extragerea arborilor uscați sau în curs de uscare, a arborilor bolnavi și a celor ruși sau doborâți de vânt sau zăpadă.

Volumul de extras este orientativ și nu este obligatoriu, dar este obligatorie urmărirea permanentă a pădurii pentru identificarea arborilor afectați de boli sau uscare.

RAPORT DE MEDIU UP VI SECĂRIA

Evidența lucrărilor de îngrijire a arboretelor s-a întocmit în funcție de instalațiile de transport în jurul cărora gravează materialul lemnos rezultat și pe unități amenajistice, în funcție de lucrări, pe elemente caracteristice ca: suprafață, volum total, vârstă, consistență, suprafața de parcurs, număr de intervenții, volum de extras.

La stabilirea intensității și numărului de intervenții s-a avut în vedere vulnerabilitatea arboretelor la vânt și vârsta acestora, în scopul prevenirii efectelor nedorite (doborâturi) și măririi rezistenței și stabilității arboretelor.

Tabel 1.4.13.3. Suprafata de parcurs si volumul de extras pe lucrari propuse si specii

Specificări	Tipul funcțional	Suprafața (ha)		Volum (m ³)		Posibilitatea anuală pe specii (m ³ /an)						
		Totală	Anuală	Total	Anual	FA	MO	ME	CA	AN	PAM	MJ
Degajări	II	-	-	-	-	-	-	-	-	-	-	-
	III - IV	-	-	-	-	-	-	-	-	-	-	-
	Total	-	-	-	-	-	-	-	-	-	-	-
Curățiri	II	-	-	-	-	-	-	-	-	-	-	-
	III - IV	-	-	-	-	-	-	-	-	-	-	-
	Total	-	-	-	-	-	-	-	-	-	-	-
Rărituri	II	-	-	-	-	-	-	-	-	-	-	-
	III - IV	59,77	5,98	2227	223	195	19	8	-	-	1	-
	Total	59,77	5,98	2227	223	195	19	8	-	-	1	-
Produse secundare	II	-	-	-	-	-	-	-	-	-	-	-
	III - IV	59,77	5,98	2227	223	195	19	8	-	-	1	-
	Total	59,77	5,98	2227	223	195	19	8	-	-	1	-
Tăieri de igienă	II	22,77	22,77	224	22	15	-	4	2	1	-	-
	III - IV	63,74	63,74	586	59	52	7	-	-	-	-	-
	Total	86,51	86,51	810	81	67	7	4	2	1	-	-

În legătură cu aplicarea lucrărilor de îngrijire și conducere a arboretelor prevăzute în amenajament se fac următoarele precizări:

- suprafețele de parcurs cu lucrări de îngrijire a arboretelor și volumele de extras corespunzătoare acestora, planificate prin amenajament au caracter orientativ;
- organul de execuție va analiza situația concretă a fiecărui arboret și în raport de această analiză va stabili suprafața de parcurs și volumul de extras anual;
- pot fi parcurse cu lucrări de îngrijire și alte arborete decât cele prevăzute inițial prin amenajament, dacă acestea îndeplinesc condițiile necesare aplicării lucrărilor respective;
- la executarea lucrărilor de îngrijire a arboretelor, o atenție deosebită se va acorda arboretelor din prima clasă de vârstă, respectiv curățirilor, de executarea lor depinzând stabilitatea și eficacitatea funcțională a viitoarelor păduri. Aceste lucrări se vor executa indiferent de eficiența economică de moment;- cu tăieri de igienă se vor parcurge eşalonat și periodic toate pădurile după necesitățile impuse de starea arboretelor. Fac obiectul acțiunii de igienizare și curățire a pădurilor următoarele categorii de material lemnos; arbori căzuți, ruptți sau doborâți de vânt sau zăpadă, uscați, atacați de insecte, arbori cursă sau de control folosiți în protecția pădurilor; uscături și crăci groase răspândite în păduri; resturi de exploatare; material lemnos subțire provenit din tăieri

RAPORT DE MEDIU UP VI SECĂRIA

de îngrijire în arborete tinere situate în locuri inaccesibile; cioate dezlăcinate prin fenomene naturale sau ca urmare a pregătirii terenului pentru împădurire.

1.4.14. Lucrari de ajutorare a regenerarilor naturale si de impadurire

Sunt lucrari de ingrijire si conducere a arboretelor de la instalarea lor pana la inchiderea starii de masiv.

Tabelul 1.4.14.1 Categoriile de lucrari privind ajutorarea regenerarii naturale si de impaduriri

Simbol	Categoria de lucrări	Supr. (ha)
A.	LUCRĂRI NECESARE PENTRU ASIGURAREA REGENERĂRII NATURALE	9,02
A.1	<i>Lucrări de ajutorarea regenerării naturale</i>	4,51
A.1.1	Strângerea și îndepărtarea litierei groase	4,51
A.2.	<i>Lucrări de îngrijire a regenerării naturale</i>	4,51
A.2.1	Receperea semințurilor sau tinereturilor vătămate	4,51
B.	LUCRĂRI DE REGENERARE	5,61
B.2.	<i>Împăduriri în suprafețe parcurse sau prevăzute a fi parcurse cu tăieri de regenerare</i>	5,61
B.2.3.	Împăduriri după tăieri progresive	5,61
C.	COMPLETĂRI ÎN ARBORETELE CARE NU AU ÎNCHIS STAREA DE MASIV	1,12
C.2.	Completări în arboretele nou create (20%)	1,12
D.	ÎNGRIJIREA CULTURILOR TINERE	78,54
D.2.	Îngrijirea culturilor tinere nou create	78,54

1.5. Informatii despre materiile prime , substante sau preparate chimice utilizate

Implementarea planului nu necesita preluare de apa pe durata lucrarilor. Nu necesita consum de gaze sau energie electrica.

Deseuri generate de plan

Prin H.G. nr 856/2002 pentru Evidenta gestiunii deseurilor si pentru aprobarea listei cuprinzand deseurile, inclusiv deseurile periculoase, se stabileste obligativitatea pentru agentii economici si pentru orice alti generatori de deseuri, persoane fizice si juridce, de tine evidenta gestiunii deseurilor.

Conform listei mentionate, deseurile rezultate din implementarea planului se clasifica dupa cum urmeaza:

02 01 07-deseuri din exploatare forestiera

RAPORT DE MEDIU UP VI SECĂRIA

Prin lucrarile propuse in Amenajamentul silvic nu se genereaza deseuri periculoase.

In cadrul desfasurarii activitatilor specifice pot aparea urmatoarele deseuri:

a. la recoltarea arborelui: rumegusul si tupa taieturii, cracile subtiri. Acestea raman in padure si prin procesele de dezagregare si mineralizare naturala se va forma humusul, rezervorul organic al solului.

b. Deseurile rezultate din materialele auxiliare folosite in procesul de exploatare al lemnului: in afara de resturile nefavorabile care raman in parchet, nu rezulta deseuri.

c. In jurul constructiilor provizorii, vagoane de dormit amplasate in apropierea parchetelor, se amenajaeaza locuri speciale destinate deseurilor menajere.

Ca deseuri toxice si periculoase rezultate in activitatile din implementarea planului propus , se mentioneaza cele provenite de la intretinerea utilajelor de la frontul de lucru:

1302 –uleiuri uzate de motor, de transmisie si de ungere

Utilajele si mijloacele de transport vor fi aduse pe santier in stare normala de functionare, avand efectuate reviziile tehnice si schimburile de ulei in ateliere specializate. Stocarea corespunzatoare a uleiurilor uzate se va face conform prevederilor din HG 235/2007.

Lucrarilor vor fi realizate dupa normele de calitate in exploatare forestiere astfel incat cantitatile de deseuri rezultate sa fie limitate la minim.

1.6. Obiective social-economice si ecologice

Obiectivele social-economice și ecologice avute în vedere la elaborarea **Amenajamentului fondului forestier proprietate privata aparținând SC BLUEFOREST DEVELOPMENT SRL** sunt:

Ecologice - protejarea și conservarea mediului:

- Protecția apelor
- Protecția terenurilor contra eroziunii
- Protecția contra factorilor climatici dăunători
- Conservarea și ameliorarea biodiversității
- Echilibrul hidrologic
- Producția de semințe controlate genetic
- Ocrotirea vânatului
- Menținerea nealterată a peisajului și a climatului zonei

Sociale - realizarea cadrului natural:

RAPORT DE MEDIU UP VI SECĂRIA

- Recreere, destindere
- Valorificarea fortei de munca locala

Economice - optimizarea productiei padurilor :
Productia de lemn gros si foarte gros necesar nevoilor proprietarilor

Obiectivele asumate de **Amenajamentul fondului forestier proprietate privata apartinand persoanei juridice S.C. BLUEFOREST DEVELOPMENT S.R.L.**, susțin integritatea ariilor naturale protejate de interes comunitar din zonă și conservarea pe termen lung a habitatelor forestiere de interes comunitar din zonă.

1.7. Relația amenajamentului silvic cu alte planuri și programe relevante

Amenajamentele silvice pentru fondurile forestiere incluse în ariile naturale protejate de interes național sunt parte a planurilor de management.

Lucrarea elaborată nu influențează negativ studiile și proiectele elaborate anterior, chiar le completează prin valorificarea eficientă a resurselor, în condițiile dezvoltării durabile.

Zona studiată se situează în afara intravilanului și are folosință forestieră.
Obiectivele amenajamentului silvic sunt in concordanta cu obiectivele ariei naturale protejate de pe suprafata **ROSCI0283 Cheile Doftanei**

Întreaga suprafață nu își schimbă folosința pe durata realizării planului, și nici după finalizarea acestuia.

Din analiza informațiilor disponibile în momentul de față au fost identificate o serie de planuri și programe care, prin obiectivele strategice enunțate și/sau prin problemele de mediu identificate sunt sau pot fi în legătură cu planul propus. În continuare se prezintă aceste planuri și programe cu menționarea aspectelor care pot fi relevante în legătură cu planul propus.

Planul Judetean pentru Gestionarea Deseurilor

Procesul de planificare in PJGD are ca scop principal dezvoltarea unui sistem integrat de gestionare a deseurilor si concentrarea pe principalele cerinte ale UE:

- recuperare si reciclare (tintele de recuperare si reciclare trebuie atinse la termenele stabilite in legislatie);
- depozitare (inchiderea depozitelor neconforme, construirea a doua depozite ecologice zonale);

RAPORT DE MEDIU UP VI SECĂRIA

- depozitarea deșeurilor biodegradabile (reducerea cantității de deșeurii biodegradabile la depozitare conform legislației);

Ca urmare, problema se pune pe creșterea conștiinței populației în ceea ce privește colectarea selectivă a deșeurilor de ambalaje și apoi recuperarea acestora. În ceea ce privește reducerea deșeurilor biodegradabile depozitate, implementarea se concentrează pe colectare selectivă.

Planul Județean de Gestionare a Deșeurilor, cerința a Uniunii Europene, devine un instrument de planificare pe baza căruia autoritățile județene/locale pot obține asistența financiară și suport din partea U.E.

Planuri de amenajare a fondului forestier limitrofe

În condițiile în care amenajamentele silvice vecine au fost realizate în conformitate cu normele tehnice și ținând cont de realitățile existente în teren, putem estima că impactul cumulativ al acestui amenajament asupra integrității sitului este de asemenea nesemnificativ.

Conexiunile prezentului plan cu documentele privitoare la protecția mediului:

- OUG 195/2005 privind protecția mediului, aprobată prin Legea 265/2006, cu modificările și completările ulterioare;
- Legea Nr. 5/2000
- Ordin. Nr. 1964/2007 al MMDD – privind declararea siturilor de importanță comunitară, ca parte integrantă a rețelei ecologice europene Natura 2000 în România;
- Ordonanța de urgență a Guvernului nr. 57/2007 privind regimul ariilor naturale protejate, conservarea habitatelor naturale, a florei și faunei sălbatice, aprobată cu modificări și completări prin Legea nr. 49/2011
- HG nr. 1076/8.07.2004 de stabilire a procedurii de evaluare a mediului pentru planuri și programe (JO nr. 707/5.08.2004).

2. ASPECTE RELEVANTE ALE STĂRII ACTUALE A MEDIULUI ȘI ALE EVOLUȚIEI SALE PROBABILE ÎN SITUAȚIA NEIMPLEMENTĂRII PLANULUI PROPUȘ

Pe suprafața administrată de Ocolul Silvic și în imediată apropiere nu sunt amplasate industrii poluatoare. Starea factorilor de mediu este bună, un argument în acest sens este însăși delimitarea sitului de interes comunitar **ROSCI0283 Cheile Doftanei**.

În cadrul acestei unități de producție pericolul doborâturilor și rupturilor de vânt și de zăpadă este relativ redus, vânturile neavând, intensități ridicate, iar arboretele fiind constituite, cel mai adesea, din specii rezistente la vânt.

RAPORT DE MEDIU UP VI SECĂRIA

În cadrul suprafeței studiate nu s-au constatat prejudicii ale vegetației forestiere din cauza poluării.

În cadrul teritoriului nu s-au semnalat atacuri în masă de insecte sau alți dăunători.

Protecția împotriva bolilor și dăunătorilor se realizează prin asigurarea unei stări fitosanitare corespunzătoare a pădurii.

Pentru asigurarea unei stări fitosanitare corespunzătoare a pădurii se recomandă măsuri preventive și măsuri represive de combatere a bolilor și dăunătorilor atunci când aceste adversități depășesc limitele capacității de suport a pădurii.

În privința măsurilor preventive vor fi avute în vedere următoarele:

- promovarea arboretelor de tip natural;
- promovarea speciilor forestiere autohtone, corespunzătoare tipului natural fundamental de pădure și a formelor genetice rezistente;
- menținerea arboretelor la densități normale;
- împădurirea golurilor;
- efectuarea la timp și în mod corespunzător din punct de vedere tehnic a sistemului de lucrări de îngrijire și conducere a arboretelor propus prin amenajamente (degajări, curățiri, rărituri, tăieri de igienă);
- respectarea regulilor de exploatare a masei lemnoase;
- protecția plantațiilor și semințurilor;
- protecția populațiilor de păsări folositoare, a furnicilor din genul Formica;
- interzicerea pășunatului în pădure;
- normalizarea efectivelor de vânat.

Pentru combaterea bolilor și dăunătorilor se vor lua măsuri de combatere biologică și integrată, bazate pe îmbinarea măsurilor silvotehnice și ecologice și cele specifice protecției pădurilor folosind în principal substanțe selective biodegradabile și cu toxicitate redusă (Decis, Dimilin, ș.a.).

Ocolul silvic are obligația de a semnala atacul bolilor și dăunătorilor și natura lor pentru a se lua măsuri urgente de combatere.

Tulpini nesănatoase nu au fost semnalate pe suprafața studiată.

Neimplementarea reglementărilor amenajamentului silvic nu ar duce în nici un caz la ameliorarea stării factorilor de mediu, ci dimpotrivă la neîndeplinirea obiectivelor social - ecologice și economice ale pădurii.

În continuare se vor enumera câteva din consecințele neimplementării reglementărilor amenajamentului silvic:

- îmbătrânirea arboretelor fapt ce ar face dificilă regenerarea acestora;
- degradarea și uscarea arborilor;

RAPORT DE MEDIU UP VI SECĂRIA

- neefectuarea tăierilor de igienă sau neridicarea la timp a arborilor căzuți în urma doborâturilor și rupturilor de vânt și zăpadă ar putea conduce la proliferarea unor populații de dăunători cu efecte dezastruoase asupra echilibrului pădurii;
- deteriorarea aspectului peisagistic;
- orice perturbare în viața pădurii ar avea efecte și asupra celorlalți factori ai mediului (apă, sol, climă, biodiversitate) dar și asupra speciilor ce își au habitatul sau își procură hrana din pădure;
- degradarea stării fitosanitare a arboretelor (pădurilor) din cuprinsul ariilor protejate, precum și a celor învecinate;
- presiunea antropică asupra arboretelor;
- pierderi economice importante;
- obținerea de arborete cu o structură dezechilibrată pe clase de vârstă cu consecințe asupra continuității pădurii;
- anularea competiției interspecifice;
- scăderea calitativă a materialului lemnos;
- neasigurarea satisfacerii neîntrerupte a nevoilor de lemn.

2.1. Aspecte generale

Teritoriul **UP VI SECARIA** care face subiectul prezentului studiu având o suprafață relativ redusă obligă la caracterizarea sa ca parte a unor unități teritoriale, domenii sau regiuni mai extinse, fără însă a omite particularitățile locale.

2.2. Poziția geografică

UP VI SECARIA are o suprafață de 366,47 ha și face parte din Ocolul Silvic EverGreen

Din punct de vedere geomorfologic, teritoriul pe care se întinde fondul forestier analizat în prezentul studiu este situat în extremitatea sud-estică a Munților Baiului (Gârbovei) din Carpați de Curbură, având altitudinea medie de 1350 m.

Din punct de vedere hidrologic, pădurea este situată în bazinul râului Doftana, cu afluenți ei Valea Rea și Valea lui Dumitru și pârâul Secăria cu văile aferente ei.

Accesul în această unitate este asigurat de două drumuri publice: DP 001-DJ 102I Câmpina-V.Doftanei-Brașov și DP002-DJ 101S Comarnic-Secăria-V.Doftanei

2.3. Geologia

Unitatea de protecție și producție analizată prezintă din punct de vedere geologic formațiuni de tip fliș gresos- calcaros ce aparține perioadei Cretacicului.

Prin natura lor, aceste roci pot favoriza apariția și dezvoltarea fenomenelor de eroziune și alunecare.

2.4. Geomorfologie

Din punct de vedere geografic, pădurea studiată este situată în extremitatea sud estică a Munților Baiului (Gârbovei) din Carpați de Curbură.

Unitatea geomorfologică predominantă este versantul, iar configurația terenului este ondulată, frământată și numai excepțional plană. Relieful se prezintă sub formă de culmi fragmentate intens de bogata rețea hidrografică. Altitudinea minimă este de 600 m (unitatea amenajistică 17B), iar cea maximă de 1100 m (unitatea amenajistică 15B), deci media se situează în jurul valorii de 800 m.

Toate arboretele sunt situate în limitele altitudinale amintite, situația pe categorii de altitudine fiind următoarea:

- 400 – 600 m	: 0,82ha (-%)
- 601 – 800 m	: 177,95ha (48%)
- 801 – 1000 m	: 187,7 ha (52%)
TOTAL U.P.	: 366,47 ha (100%)

Expoziția generală este influențată de direcția de scurgere a pârâului Secăria, de la N-NV la S-SE, ca și de afluenții râul Doftana, (valea Rea și valea lui Dumitru) de la NV la SE, fapt care determină predominant expoziții parțial însorite și umbrite. Repartiția suprafețelor pe categorii de expoziție este următoarea:

- expoziții însorite	: 96,43 ha (26%)
- expoziții parțial însorite	: 143,52 ha (39%)
- expoziții umbrite	: 126,52 ha (35%)
TOTAL U.P.	: 366,47 ha (100%)

Înclinarea terenului înregistrează valori diferite, de la 17^o la 40^o pe versanți abrupti. Repartiția lor pe categorii de pantă este următoarea:

- ușoară și moderată (< 16 ^o)	: -ha (-%)
- repede (16 – 30 ^o)	: 185,47 ha (51%)
- foarte repede (31 – 40 ^o)	: 181,0 ha (49%)
TOTAL U.P.	: 366,47ha (100%)

Analizând efectul factorilor și determinantilor ecologici prezentați mai sus, constatăm că aceștia au valori ce indică o favorabilitate mijlocie la superioară pentru vegetația forestieră din etajul deluros de gorunete, fâgete și goruneto-fâgete (FD₃ – 100%).

2.5. Hidrologie

Rețeaua hidrografică este puternic dezvoltată, fiind reprezentată de pârâul Secăria cu văile aferente ei Valea Rea și Valea lui Dumitru, afluenți ai râului Doftana.

Toate aceste cursuri de apă prezintă o torențialitate pronunțată, caracterizată de debite fluctuante și transport mare de aluviuni în perioadele ploioase.

2.6. Climatologie

2.6.1. Regimul termic

Temperatura medie anuală se situează în jurul valorii de 6,1⁰ C, iar durata sezonului de vegetație este în medie 132 zile.

Principalul aspect de remarcat cu privire la regimul termic este pericolul reprezentat de înghețurile timpurii (pot surprinde plantulele nelignificate), precum și de înghețurile târzii (pot produce înghețarea mugurilor dar și deșosarea puieților).

În general, este un regim termic favorabil în principal fagului și amestecurilor de fag cu rășinoase.

2.6.2. Regimul pluviometric

În ceea ce privește regimul de precipitații, cantitățile medii se situează în jurul valorii de 808 mm.

2.6.3. Regimul eolian

Vânturile predominante sunt cele nordice și nord - vestice. Direcția vânturilor este însă deseori schimbată de văile largi care au orientări diferite.

Iarna, din cauza vânturilor dominante, zăpada este vântuită și troienită în zone de adăpost, contribuind aici la mărirea rezervei de apă din sol.

Pe teritoriul Unității de bază nu au fost depistate arborete care să fi suferit puternic de pe urma acțiunii vântului.

2.7. Soluri

2.7.1. Evidența și răspândirea teritorială a tipurilor de sol

Pentru determinarea tipurilor și subtipurilor de sol a fost păstrată cartarea anterioară a solurilor .

Tipurile și subtipurile de sol identificate în această unitate de producție sunt prezentate în tabelul următor:

**RAPORT DE MEDIU
UP VI SECĂRIA**

Evidența tipurilor de sol

Nr. crt.	Clasa de soluri	Tipul de sol	Subtipul de sol	Codul	Succesiunea orizonturilor	Suprafața	
						ha	%
1.	Cambisoluri	Eutricambosol	Tipic	3101	Ao – Bv – C	163,95	45
			Litic	3110	Ao – Bv – R	201,91	55
Total Cambisoluri						365,86	100
Alte terenuri						0,61	-
TOTAL GENERAL						366,47	100

După cum se observă din tabelul de ma sus solul cu cea mai largă răspândire este Eutricambosol litic – 55% (201,91 ha).

Eutricambosol tipic: (cod 3101), a fost identificat pe 45% din suprafața fondului forestier analizat (163,95 ha), cu succesiunea orizonturilor pe profil este Ao – Bv – C. S-a format pe substraturi bogate în roci calcice și feromagneziene. Este un sol acid cu pH-ul cuprins între 4,8 – 6,4, foarte intens humifer (8,6%), eumezobazic (V= 55 – 65 %), foarte bine aprovizionat cu azot (0,1 – 0,4 mg%), moderat aprovizionat în fosfor (5 – 8 mg%) luto – nisipos, de bonitate mijlocie și superioară pentru brad, molid și fag. Bonitatea superioară este determinată de un volum edafic util mare, cu aerație bună, iar cea mijlocie de un volum edafic submijlociu cu conținut ridicat de humus și azot, dar scăzut în baze de schimb. Bonitatea mijlocie este determinată și de procentul mai ridicat de schelet care se poate situa între 30 – 50%.

Eutricambosol litic: (cod 3110), apare pe 201,91 ha (55%) din totalul unității studiate are succesiunea de orizonturi pe profil Ao – Bv – R. Orizontul Ao este gros de 10-40 cm, are o culoare brună închisă datorită humusului de tip mull forestier și o structură glomerulară degradată sau grăunțoasă. Orizontul Bv prezintă grosimi variabile de la 20 la 150 cm, culoare brună gălbuie sau brună ruginie, structura poliedrică sau prismatică, cu unități structurale lipsite de pelicule de argilă migrate din orizontul superior.

Lista unităților amenajistice pe tipuri și subtipuri de sol

SOLURI SI UNITATI AMENAJISTICE			
6N			
Total subtip sol:	1 UA	0.61 HA	
Total tip sol:	1 UA	0.61 HA	
31 Eutricambosol (EC)			
3101 tipic			
3 5A 5B 6A 8B 11B 11C 14 16A 16B 16C 17D 94A 94B			
Total subtip sol:	14 UA	163.95 HA	
3110 litic			
1 2 7 8A 9 10 11A 13A 13B 15A 15B 17A 17B 17C			
Total subtip sol:	14 UA	201.91 HA	
Total tip sol:	28 UA	365.86 HA	
Total UP:	29 UA	366.47 HA	

**RAPORT DE MEDIU
UP VI SECĂRIA**

2.8. Tipuri de stațiune

2.8.1. Evidența și răspândirea teritorială a tipurilor de stațiune

In vederea fundamentării științifice a măsurilor de gospodărire a pădurilor, in perioada lucrărilor de teren s-a executat și cartarea stațională la scară mijlocie.

Studierea sub raport fizico-geografic și fitogeografic a teritoriului a făcut posibilă interpretarea corectă a principalelor componente ale mediului și in final a permis diferențierea și caracterizarea ecosistemelor forestiere.

Tabel 4.4.1.1. Evidența tipurilor de stațiune

Tab. 4.4.1.1.

Nr. crt.	Tipul de stațiune		Suprafața		Categoria de bonitate		
	Cod	Denumire	ha	%	Sup.	Mijl.	Inf.
<i>FD₃ – deluros de gorunete, făgete și goruneto-făgete</i>							
1.	5.2.4.2	Deluros de făgete Pm, brun edafic mijlociu, cu Asperula-Asarum	269,53	74	-	269,53	-
2.	5.2.4.3	Deluros de făgete Ps, brun, edafic mare, cu Asperula-Asarum	96,33	26	96,33	-	-
Total FD₃ – deluros de gorunete, făgete și goruneto-făgete			365,86	100	96,33	269,53	-
TOTAL GENERAL			365,86	100	96,33	269,53	-

Din punct de vedere al etajului de vegetație, pădurea analizată se găsește în etajul deluros de gorunete, făgete și goruneto-făgete (FD₃ – 100%).

Din punct de vedere al bonității, 74% din stațiuni sunt de bonitate mijlocie și 26% de bonitate superioară.

Lista unităților amenajistice pe tipuri de stațiune

TS	UNITATI AMENAJISTICE														
	6N														
	TOTAL TS 1 UA 0.61 HA														
5242	1	2	3	5 A	5 B	6 A	7	8 A	8 B	9	10	11 A	11 B	11 C	13 A
	13 B	14	15 A	17 B	17 C	94 A	94 B								
	TOTAL TS 22 UA 269.53 HA														
5243	15 B	16 A	16 B	16 C	17 A	17 D									
	TOTAL TS 6 UA 96.33 HA														
	TOTAL UP 29 UA 366.47 HA														

**RAPORT DE MEDIU
UP VI SECĂRIA**

Lista unităților amenajistice pe tipuri de stațiune și sol

TS	SOL	UNITATI AMENAJISTICE	
		6N	
		TOTAL SOL	1 UA 0.61 HA
		TOTAL TS	1 UA 0.61 HA
5242	3101	3 5 A 5 B 6 A 8 B 11 B 11 C 14 94 A 94 B	
		TOTAL SOL	10 UA 114.21 HA
	3110	1 2 7 8 A 9 10 11 A 13 A 13 B 15 A 17 B 17 C	
		TOTAL SOL	12 UA 155.32 HA
		TOTAL TS	22 UA 269.53 HA
5243	3101	16 A 16 B 16 C 17 D	
		TOTAL SOL	4 UA 49.74 HA
	3110	15 B 17 A	
		TOTAL SOL	2 UA 46.59 HA
		TOTAL TS	6 UA 96.33 HA
		TOTAL UP	29 UA 366.47 HA

2.9. Tipuri de pădure

2.9.1. Evidența tipurilor naturale de pădure

Pentru identificarea și caracterizarea tipurilor de pădure s-a ținut cont de întregul complex al vegetației și factorilor staționali

Tipurile de pădure identificate sunt următoarele:

Nr. crt.	Tip de stațiune	Tip de pădure		Suprafața		Productivitatea naturală (ha)		
		Cod	Denumire	ha	%	Sup.	Mij.	Inf.
FD₃ – deluros de gorunete, fâgete și goruneto-fâgete								
1.	5.2.4.2	421.2	Fâget de deal pe soluri schelete cu floră de mull (m)	269,53	74	-	269,53	-
2.	5.2.4.3	421.1	Fâget de deal cu floră de mull (s)	96,33	26	96,33	-	-
Total FD₃ – deluros de gorunete, fâgete și goruneto-fâgete				365,86	100	96,33	269,53	-
Total general				365,86	100	96,33	269,53	-

Bonitatea stațiunilor și productivitatea arboretelor

Tab. 4.5.1.2.

Bonitatea stațiunii (ha)		%	Productivitatea arboretelor (ha)		%
Superioară	96,33	26	Superioară	96,33	26
Mijlocie	269,53	74	Mijlocie	269,53	74
TOTAL	365,86	100	TOTAL	365,86	100

S-a prezentat mai sus situația bonității stațiunilor comparativ cu productivitatea arboretelor (după caracterul actual al tipului de pădure), iar după cum se observă există o corelare perfectă între cele două situații, ceea ce înseamnă că arboretele din această unitate valorifică în mod corespunzător potențialul stațional, iar în evoluția lor nu au intervenit factori perturbatori semnificativi

**RAPORT DE MEDIU
UP VI SECĂRIA**

Lista unităților amenajistice pe tipuri de stațiune și pădure

TS	TP	UNITATI AMENAJISTICE
		6N
		TOTAL TP 1 UA 0.61 HA
		TOTAL TS 1 UA 0.61 HA
5242	4212	1 2 3 5 A 5 B 6 A 7 8 A 8 B 9 10 11 A 11 B 11 C 13 A
		13 B 14 15 A 17 B 17 C 94 A 94 B
		TOTAL TP 22 UA 269.53 HA
		TOTAL TS 22 UA 269.53 HA
5243	4211	15 B 16 A 16 B 16 C 17 A 17 D
		TOTAL TP 6 UA 96.33 HA
		TOTAL TS 6 UA 96.33 HA
		TOTAL UP 29 UA 366.47 HA

Lista unităților amenajistice în raport cu caracterul actual al tipului de pădure

CRT	UNITATI AMENAJISTICE
	6N
	TOTAL CRT 1 UA 0.61 HA
	Natural fundamental prod. sup.
	15 B 16 A 16 B 16 C 17 A 17 D
	TOTAL CRT 6 UA 96.33 HA
	Natural fundamental prod. mij.
	1 2 3 5 A 5 B 6 A 7 8 A 9 10 11 A 13 A 13 B 15 A 94 A
	94 B
	TOTAL CRT 16 UA 261.12 HA
	Artificial de prod. mij.
	8 B 11 B 11 C 14 17 B 17 C
	TOTAL CRT 6 UA 8.41 HA
	TOTAL UP 29 UA 366.47 HA

Situația formațiilor forestiere este prezentată sintetic la subcapitolul 15.3.2. din partea a III-a a amenajamentului.

Din punct de vedere al întinderii acestora, constatăm că toată suprafața o formează făgetele pure de dealuri. Această situație se află în deplină concordanță cu etajul de vegetație identificate.

În ceea ce privește caracterul actual al tipului de pădure se constată că arboretele natural fundamentale ocupă 98% din suprafața luată în studiu și arboretele artificiale ocupă 2% din suprafața.

2.10. Biodiversitatea, biosecuritatea, rolul și starea padurilor, peisajul

Conceptul de biodiversitate sau diversitate biologică a fost definit pentru prima dată în contextul adoptării unui nou instrument internațional de mediu, în cadrul Summit-ului Pământului UNCED din 1992 de la Rio de Janeiro. Acesta semnifică diversitatea vieții de pe pământ și implică patru nivele de abordare: diversitatea ecosistemelor, diversitatea speciilor, diversitatea genetică și diversitatea etnoculturală.

Din punct de vedere conceptual, biodiversitatea are valoare intrinsecă acesteia asociindu-i-se însă și valorile ecologică, genetică, socială, economică, științifică, educațională, culturală, recreațională și estetică.

Reprezentând condiția primordială a existenței civilizației umane, biodiversitatea asigură sistemul suport al vieții și al dezvoltării sistemelor socio-economice. În cadrul ecosistemelor naturale și seminaturale există stabilite conexiuni intra – și interspecifice prin care se realizează schimburile materiale, energetice și informaționale ce asigură productivitatea, adaptabilitatea și reziliența acestora. Aceste interconexiuni sunt extrem de complexe, fiind greu de estimat importanța fiecărei specii în funcționarea acestor sisteme și care pot fi consecințele diminuării efectivelor acestora sau a dispariției, pentru asigurarea supraviețuirii pe termen lung a sistemelor ecologice, principalul furnizor al resurselor de care depinde dezvoltarea și bunăstarea umană. De aceea, menținerea biodiversității este esențială pentru asigurarea supraviețuirii oricăror forme de viață, inclusiv a oamenilor.

Vegetatia și flora

Caracteristica dominantă și specifică a covorului vegetal al zonei de interes este zonarea altitudinală (etajarea) asociațiilor vegetale începând cu asociații vegetale specifice de lunca în lungul văilor cu lunci conturate, apoi asociații în succesiune altitudinală de asociații vegetale ale etajului boreal, asociații vegetale ale etajului subalpin și asociații vegetale de gol alpin.

În afara de etajarea firească a asociațiilor vegetale apar și intruziuni de vegetație, asociații azonale, intrazonale și extrazonale, cum sunt asociațiile saxicole, asociațiile vegetale de pajști secundare, precum și inversiunile de vegetație.

Covorul vegetal este consecința interacțiunii tuturor factorilor naturali locali și generali: topoclimate și microclimate locale, expoziția pantelor, condiții pedologice, regimul vânturilor, insolațiilor și precipitațiilor, substratul geologic, condițiile hidrologice locale, intervenția antropică.

RAPORT DE MEDIU UP VI SECĂRIA

Descrierea fitocenozelor:

1) Etajul nemoral:

Etajul nemoral, caracterizat mai ales prin păduri de foioase mezofile de tip centraleuropean, cuprinde toate teritoriile colinare și muntoase situate la altitudini mai mici decât limita inferioară a etajului boreal. Această limită superioară se situează pe linia ce desparte molidișurile pure în masive neîntrerupte, de pădurile amestecate de rășinoase și fag sau păduri pure de fag (R. Călinescu, 1969).

Subetajul gorunetelor

Vegetația caracteristică zonei subcarpatice este deosebit de variată, fiind puternic influențată de condițiile impuse de potențialul ecologic și de artificializare. În județul Vrancea limita superioară a acestei formațiuni vegetale se situează la aproximativ 600 m, iar cea inferioară este situată undeva în jurul altitudinii de 200 m, dar condițiile topoclimatice produc deseori modificări în repartiția altitudinală, păduri de gorun sau stejar brumăriu fiind întâlnite și la altitudini de peste 800 m, în zona de contact dintre munte și depresiune.

Fondul faunistic natural

Fauna zonei este foarte diversă, sub acest aspect valoarea științifică a acesteia și a rezervațiilor fiind cu totul deosebită. Cercetarea faunistică a zonei a evidențiat că, la fel ca și în cazul florei, aici are loc o întrepătrundere a speciilor cu cerințe ecologice foarte diverse. Sub aspectul distribuției spațiale a faunei, marea majoritate a faunei are ca habitat natural mediul forestier, o importanță deosebită având și fauna zonelor de stancarie sau cea din poieni, pasuni și fanete, dar cea mai dens populată zona este zona forestieră, un rol foarte important în repartiția faunei având etajarea climatelor și distribuția radiației solare.

Biosecuritate

Potrivit cu legislația în vigoare, Codul Silvic (Legea 46/2008) fondul forestier este administrat de către ocoale silvice autorizate ce prezintă următoarele obligații:

- a) să asigure întocmirea și respectarea amenajamentelor silvice;
- b) să asigure paza și integritatea fondului forestier;
- c) să realizeze lucrările de regenerare a pădurii;
- d) să realizeze lucrările de îngrijire și conducere a arboretelor;
- e) să execute lucrările necesare pentru prevenirea și combaterea bolilor și dăunătorilor pădurilor;
- f) să asigure respectarea măsurilor de prevenire și stingere a incendiilor;
- g) să exploateze masa lemnoasă numai după punerea în valoare, autorizarea parchetelor și eliberarea documentelor specifice de către personalul abilitat;

RAPORT DE MEDIU UP VI SECĂRIA

h) să asigure întreținerea și repararea drumurilor forestiere pe care le au în administrare sau în proprietate;

i) să delimiteze proprietatea forestieră în conformitate cu actele de proprietate și să mențină în stare corespunzătoare semnele de hotar;

j) să notifice structurile teritoriale de specialitate ale autorității publice centrale care răspunde de silvicultură, în termen de 60 de zile, cu privire la transmiterea proprietății asupra terenurilor forestiere.

Protectia fondului forestier

Protectia fondului forestier poate fi privita sub mai multe aspecte: protectia impotriva doboraturilor si rupturilor de vant si zapada, protectia impotriva bolilor si a altor daunatori, protectia impotriva incendiilor.

Protectia impotriva doboraturilor si rupturilor de vant si zapada

Consta intr-un ansamblu de masuri ce sustin intarirea rezistentei individuale a arborilor. Din acest ansamblu de masuri se amintesc urmatoarele:

pentru a crea conditii inca din tinerețe ca arborii sa dobandeasca un plus de rezistenta la vant, sunt necesare scheme de plantare mai largi, cu cel mult 3000-4000 puieti la hectar, cu mentiunea ca puietii sa fie de provenienta strict locala;

crearea de arborete amestecate prin completarea regenerarilor naturale pure;

adoptarea sistemului de ingrijire a arboretelor la necesitatile intaririi rezistentei lor la actiunea daunatoare a vantului si a zapezii. In acest scop sunt indicate interventii combinate puternice in tinerețe si la varste mijlocii, reducand consistenta pana la 0,75 si interventii mai slabe pe masura ce arboretul inainteaza in varsta;

asigurarea unei stari fitosanitare optime;

conservarea structurii arboretelor pluriene naturale;

limitarea volumului exploatarilor la capacitatea normala de productie a arboretelor.

Protectia impotriva bolilor si altor daunatori

In scopul limitarii fenomenului de uscare, pentru aceste arborete se vor avea in vedere:

introducerea subarboretului si formarea de subetaj;

se va interzice cu desavarsire pasunatul;

se va urmări cu strictete frecventa si intensitatea atacurilor insectelor defoliatoare si se vor lua masuri pentru limitarea lor;

efectuarea lucrarilor de ingrijire de buna calitate si in perioadele optime;

RAPORT DE MEDIU UP VI SECĂRIA

- folosirea puietilor de provenienta locala;
- conservarea genofondului forestier;

Se recomanda cercetarea cauzelor care produc fenomenul de uscare, pentru combaterea instalarii acestui fenomen.

Protectia impotriva incendiilor

Pentru prevenirea incendiilor trebuie luate o serie intreaga de masuri dintre care:

- interzicerea cu desavarsire a focului in padure si in apropierea acesteia, sub orice forma si mai ales in perioada de seceta accentuata;
- curatirea cailor de acces si eliberarea de materiale lemnoase a cararilor si drumurilor utile desfasurarii activitatii in padure si pe caile de acces;
- amenajarea loucrilor de fumat in apropierea padurii;
- paza fondului forestier in perioada de seceta, cand litiera se poate aprinde foarte usor.

Rolul si starea padurilor

Influenta benefica a padurii asupra mediului inconjurator este concretizata prin:

- purificarea aerului;
- purificarea apelor si reglarea debitelor de suprafata si de adancime, realizarea unui regim hidrologic corespunzator
- protectia solului impotriva eroziunii de suprafata si de adancime, consolidarea terenurilor alunecoase;
- contributia la infrumusetarea peisajului prin vegetatia multicolora a frunzisului a gruparilor de specii etc.;
- constituie un mediu prielnic dezvoltarii faunei;
- ofera material lemnos si alte produse omului
- pe langa productia de lemn, fondul forestier este in masura sa furnizeze o gama larga de materii prime de origine vegetala, animala sau minerala, care prin prelucrarea superioara, constituie bunuri necesare si utile pentru consum.

Productia salmonicolă

În vederea gospodăririi raționale a fondurilor de pescuit se impun următoarele măsuri:

- combaterea braconajului;
- amenajarea pe cursurile de apă a unor lucrări care urmăresc asigurarea apei, cascade artificiale, pinteți, trecători și altele;
- consolidarea taluzurilor drumurilor forestiere de pe firul văilor;
- repopularea periodică a apelor cu puiți de păstrăv;
- organizarea și controlul riguros al pescuitului;

RAPORT DE MEDIU UP VI SECĂRIA

- controlul calității apelor și înlăturarea cauzelor care conduc la degradarea acestora (exploatarea forestieră necorespunzătoare, aruncarea unor reziduri pe cursurile de apă, etc.).

În dezvoltarea salmonidelor, un mare neajuns îl constituie construcția barajelor pentru corectarea torenților, acestea împiedicând urcarea în amonte a păstrăvilor în sezonul de înmulțire, impunându-se a se construi trepte, jgheaburi de urcare și traversare a coronamentului barajelor.

Cel mai mare neajus pentru creșterea și menținerea populației de salmmonide la nivel optim, îl constituie braconajul. Prin această activitate ilegală se crează mari prejudicii acestor fonduri piscicole. Unele metode folosite sunt profund nocive, afectând pe termen lung mediul de viață al salmonidelor. Pentru combaterea cu cea mai mare fermitate a braconajului este necesară întărirea continuă a pazei și a vigilenței organelor de teren, mai ales noaptea când aceste acte infracționale au cea mai mare frecvență.

Având în vedere că Rețeaua de ape din cuprinsul unități de producție este reprezentată prin pâraie cu un debit redus de apă, pescuitul nu constituie un obiectiv de urmărit.

Productia de fructe de pădure

Condițiile geografice și pedo-climatice sunt favorabile dezvoltării în fondul forestier a unui sortiment bogat de specii lemnoase și erbacee, producătoare de fructe de pădure: măceșul, zmeurul, murul, cătina, porumbarul, alunul și cornul etc. Cantitățile ce pot fi recoltate sunt diferite de la an la an, în funcție de condițiile climatice existente. Deși beneficiile ce se pot obține din valorificarea acestei resurse nu sunt de neglijat, nu trebuie exagerat cu această preocupare. Pentru o valorificare superioară a posibilităților, este necesar să se execute o cartare anuală a suprafețelor ocupate de speciile de interes economic. De asemenea, este necesar să se interzică pășunatul în pădure. Datorită valorii ridicate, din punct de vedere alimentar și terapeutic, speciile respective pot fi introduse pe liziere, pe terenurile destinate necesităților administrației sau pe taluzul drumurilor forestiere.

Productia de ciuperci comestibile

Condițiile de mediu favorabile și faptul că speciile forestiere principale din ocol sunt simbiote micotrofe, constituie premisele obținerii unor beneficii importante din valorificarea ciupercilor. Pentru o organizare corespunzătoare a procesului de producție, se impune efectuarea unui studiu asupra zonelor în care sunt răspândite cele mai căutate specii. Recoltarea corpurilor de fructificație se va face cu atenție, pentru a nu se vătăma miceliul. Din același motiv se va interzice pășunatul în pădure. Pentru a se favoriza răspândirea sporilor, nu se vor recolta toate corpurile de fructificație. Principalele specii ce se pot recolta sunt: ghebe, hribi, gălbiori.

Peisajul

Prin poziția sa geografică, amplasamentul fondului forestier analizat este caracteristic peisajului de munte.

Principalele amenințări sunt:

- afectarea cadrului natural prin practicarea turismului necontrolat și apariția unor depozități necontrolate de deseuri, vizibile și cu efecte devastatoare pentru toți factorii de mediu: aer, apă, sol

- pasunat necontrolat al ovinelor, caprinelor și bovinelor.

3. CARACTERISTICILE DE MEDIU ALE ZONEI POSIBIL A FI AFECTATĂ SEMNIFICATIV

3.1. Apa

Din punct de vedere hidrologic, teritoriul pe care se va implementa amenajamentul analizat se caracterizează printr-o densitate mare a rețelei hidrologice

În urma activităților de exploatare forestieră și a activităților silvice poate apărea un nivel ridicat de perturbare a solului care are ca rezultat creșterea încărcării cu sedimente a apelor de suprafață, mai ales în timpul precipitațiilor abundente, având ca rezultat direct creșterea concentrațiilor de materii în suspensie în receptorii de suprafață. De asemenea, se pot produce pierderi accidentale de carburanți și lubrefianți de la utilajele și mijloacele auto care acționează pe locație.

Prin aplicarea prevederilor amenajamentului silvic, se vor lua măsuri în evitarea poluării apelor de suprafață și subterane, concentrațiile maxime de poluanți evacuați în apele de suprafață în timpul exploatării masei lemnoase provenite de pe suprafețele exploatate, se vor încadra în valorile prescrise în anexa 3 a H.G. 188/2002, completată și modificată prin H.G. 352/2005 - Normativ privind stabilirea limitelor de încărcare cu poluanți la evacuarea în receptori naturali, NTPA 001/2005.

3.2 Solul

În urma activităților de exploatare forestieră și a activităților silvice poate apărea un nivel ridicat de perturbare a solului, însă nu se vor întreprinde activități de producție care să producă emisii pentru sol și subsol.

Sursele de poluanți pentru sol, subsol

- depozitarea necontrolată a deșeurilor;
- posibile poluări accidentale cu combustibili lichizi de la utilajele din dotare.

RAPORT DE MEDIU UP VI SECĂRIA

Prin aplicarea prevederilor amenajamentului silvic, sursele posibile de poluare a solului și a subsolului sunt utilajele din lucrările de exploatare a lemnului (tractoare, TAF-uri, motofierastrăie), combustibilii și lubrifianții utilizați de acestea.

3.3. Biodiversitatea

Impactul direct prin implementarea PP se produce asupra ecosistemelor forestiere, astfel că vom prezenta în detaliu situația generală a pădurilor din UP, supuse amenajamentului analizat .

Din punct de vedere al etajului de vegetație, pădurea analizată se găsește în etajul deluros de gorunete, făgete și goruneto-făgete (FD₃ – 100%).

Compoziția actuală a UP VI Secaria este: 83FA 8ME 6MO 2CA 1PLT

Sub aspectul amestecului speciilor se observă că fagul, mestecănul și molidul ocupă cea mai mare parte din suprafața unității de producție. Situația este explicabilă știind că fagul este specia care se adaptează cel mai bine la condițiile ecologice din zonă.

Din punct de vedere al vârstei arboretelor, aceasta se situează în jurul valorii medii de 101 ani, specia care depășește această valoare fiind fagul (105 ani) .

Ca mod de regenerare, se remarcă ponderea relativ ridicată pe care o au arboretele provenite din regenerare naturală din sămânță (93% din suprafața totală). Cu toate acestea trebuie acordată mai multă atenție asupra executării la timp a lucrărilor de îngrijire și conducere a arboretelor pentru ca regenerarea lor să se realizeze numai pe cale naturală din sămânță.

Din punct de vedere al vitalității, arboretele prezintă, în general, o vitalitate normală datorită vârstei, bonității staționale și modului de gospodărire.

Situația structurii arboretelor din această unitate este următoarea: 1% arborete echiene, 43% arborete relativ echiene și 56% arborete relativ pluriene

3.4 Biosecuritate

Potivut cu legislatia in vigoare, Codul Silvic (Legea 46/2008) fondul forestier este administrat de catre ocoale silvice autorizate ce prezinta urmatoarele obligatii:

- a) să asigure întocmirea și respectarea amenajamentelor silvice;
- b) să asigure paza și integritatea fondului forestier;
- c) să realizeze lucrările de regenerare a pădurii;

RAPORT DE MEDIU UP VI SECĂRIA

- d) să realizeze lucrările de îngrijire și conducere a arboretelor;
- e) să execute lucrările necesare pentru prevenirea și combaterea bolilor și dăunătorilor pădurilor;
- f) să asigure respectarea măsurilor de prevenire și stingere a incendiilor;
- g) să exploateze masa lemnoasă numai după punerea în valoare, autorizarea parchetelor și eliberarea documentelor specifice de către personalul abilitat;
- h) să asigure întreținerea și repararea drumurilor forestiere pe care le au în administrare sau în proprietate;
- i) să delimiteze proprietatea forestieră în conformitate cu actele de proprietate și să mențină în stare corespunzătoare semnele de hotar;
- j) să notifice structurile teritoriale de specialitate ale autorității publice centrale care răspunde de silvicultură, în termen de 60 de zile, cu privire la transmiterea proprietății asupra terenurilor forestiere.

Protectia fondului forestier

Protectia fondului forestier poate fi privita sub mai multe aspecte: protectia impotriva doboraturilor si rupturilor de vant si zapada, protectia impotriva bolilor si a altor daunatori, protectia impotriva incendiilor.

Protectia impotriva doboraturilor si rupturilor de vant si zapada

Consta intr-un ansamblu de masuri ce sustin intarirea rezistentei individuale a arborilor. Din acest ansamblu de masuri se amintesc urmatoarele:

- pentru a crea conditii inca din tinerele ca arborii sa dobandeasca un plus de rezistenta la vant, sunt necesare scheme de plantare mai largi, cu cel mult 3000-4000 puieti la hectar, cu mentiunea ca puietii sa fie de provenienta strict locala;
- crearea de arborete amestecate prin completarea regenerarilor naturale pure;
- adoptarea sistemului de ingrijire a arboretelor la necesitatile intaririi rezistentei lor la actiunea daunatoare a vantului si a zapezii. In acest scop sunt indicate interventii combinate puternice in tinerele si la varste mijlocii, reducand consistenta pana la 0,75 si interventii mai slabe pe masura ce arboretul inainteaza in varsta;
- asigurarea unei stari fitosanitare optime;
- conservarea structurii arboretelor pluriene naturale;
- limitarea volumului exploatarilor la capacitatea normala de productie a arboretelor.

Protectia impotriva bolilor si altor daunatori

In scopul limitarii fenomenului de uscare, pentru aceste arborete se vor avea in vedere:

- introducerea subarboretului si formarea de subetaj;
- se va interzice cu desavarsire pasunatul;
- se va urmari cu strictete frecventa si intensitatea atacurilor insectelor defoliatoare si se vor lua masuri pentru limitarea lor;
- efectuarea lucrarilor de ingrijire de buna calitate si in perioadele optime;
- folosirea puietilor de provenienta locala;
- conservarea genofondului forestier;

Se recomanda cercetarea cauzelor care produc fenomenul de uscare, pentru combaterea instalarii acestui fenomen.

Protectia impotriva incendiilor

Pentru prevenirea incendiilor trebuie luate o serie intrega de masuri dintre care:

- interzicerea cu desavarsire a focului in padure si in apropierea acesteia, sub orice forma si mai ales in perioada de seceta accentuata;
- curatirea cailor de acces si eliberarea de materiale lemnoase a cararilor si drumurilor utile desfasurarii activitatii in padure si pe caile de acces;
- amenajarea locurilor de fumat in apropierea padurii;
- paza fondului forestier in perioada de seceta, cand litiera se poate aprinde foarte usor.

Rolul si starea padurilor

Influenta benefica a padurii asupra mediului inconjurator este concretizata prin:

- purificarea aerului;
- purificarea apelor si reglarea debitelor de suprafata si de adancime, realizarea unui regim hidrologic corespunzator
- protectia solului impotriva eroziunii de suprafata si de adancime, consolidarea terenurilor alunecoase;
- contributia la infrumusetarea peisajului prin vegetatia multicolora a frunzisului a gruparilor de specii etc.;
- constituie un mediu prielnic dezvoltarii faunei;
- ofera material lemnos si alte produse omului
- pe langa productia de lemn, fondul forestier este in masura sa furnizeze o gama larga de materii prime de origine vegetala, animala sau minerala, care prin prelucrarea superioara, constituie bunuri necesare si utile pentru consum.

Productia salmonicolă

În vederea gospodăririi raționale a fondurilor de pescuit se impun următoarele măsuri:

- combaterea braconajului;
- amenajarea pe cursurile de apă a unor lucrări care urmăresc asigurarea apei, cascade artificiale, piteni, trecători și altele;
- consolidarea taluzurilor drumurilor forestiere de pe firul văilor;
- repopularea periodică a apelor cu puișii de păstrăv;
- organizarea și controlul riguros al pescuitului;
- controlul calității apelor și înlăturarea cauzelor care conduc la degradarea acestora (exploatare forestiere necorespunzătoare, aruncarea unor reziduri pe cursurile de apă, etc.).

În dezvoltarea salmonidelor, un mare neajuns îl constituie construcția barajelor pentru corectarea torențurilor, acestea împiedicând urcarea în amonte a păstrăvilor în sezonul de înmulțire, impunându-se a se construi trepte, jgheaburi de urcare și traversare a coronamentului barajelor.

Cel mai mare neajus pentru creșterea și menținerea populației de salmmonide la nivel optim, îl constituie braconajul. Prin această activitate ilegală se crează mari prejudicii acestor fonduri piscicole. Unele metode folosite sunt profund nocive, afectând pe termen lung mediul de viață al salmonidelor. Pentru combaterea cu cea mai mare fermitate a braconajului este necesară întărirea continuă a pazei și a vigilenței organelor de teren, mai ales noaptea când aceste acte infracționale au cea mai mare frecvență.

Având în vedere că Rețeaua de ape din cuprinsul unității de producție este reprezentată prin pâraie cu un debit redus de apă, pescuitul nu constituie un obiectiv de urmărit.

Productia de fructe de pădure

Condițiile geografice și pedo-climatice sunt favorabile dezvoltării în fondul forestier a unui sortiment bogat de specii lemnoase și erbacee, producătoare de fructe de pădure: măceșul, zmeurul, murul, cătina, porumbarul, alunul și cornul etc. Cantitățile ce pot fi recoltate sunt diferite de la an la an, în funcție de condițiile climatice existente. Deși beneficiile ce se pot obține din valorificarea acestei resurse nu sunt de neglijat, nu trebuie exagerat cu această preocupare. Pentru o valorificare superioară a posibilităților, este necesar să se execute o cartare anuală a suprafețelor ocupate de speciile de interes economic. De asemenea, este necesar să se interzică pășunatul în pădure. Datorită valorii ridicate, din punct de vedere alimentar și terapeutic, speciile respective pot fi introduse pe liziere, pe terenurile destinate necesităților administrației sau pe taluzul drumurilor forestiere.

RAPORT DE MEDIU UP VI SECĂRIA

Productia de ciuperci comestibile

Condițiile de mediu favorabile și faptul că speciile forestiere principale din ocol sunt simbiote micotrofe, constituie premisele obținerii unor beneficii importante din valorificarea ciupercilor. Pentru o organizare corespunzătoare a procesului de producție, se impune efectuarea unui studiu asupra zonelor în care sunt răspândite cele mai căutate specii. Recoltarea corpurilor de fructificație se va face cu atenție, pentru a nu se vătăma miceliul. Din același motiv se va interzice pășunatul în pădure. Pentru a se favoriza răspândirea sporilor, nu se vor recolta toate corpurile de fructificație. Principalele specii ce se pot recolta sunt: ghebe, hribi, gălbiori, vinețele, iuțari, păstrăvi de fag.

Peisajul

Prin poziția sa geografică, amplasamentul fondului forestier analizat este caracteristic peisajului muntos: relief muntos, culmi domoale și largi valuri, resurse naturale din belșug, râuri cu ape ca de cristal, mari întinderi de păduri, o diversitate de plante și animale, un fond cinegetic valoros, climă blândă pe tot parcursul anului.

Principalele amenințări sunt:

- afectarea cadrului natural prin practicarea turismului necontrolat și apariția unor depozități necontrolate de deseuri, vizibile și cu efecte devastatoare pentru toți factorii de mediu: aer, apă, sol
- pasunat necontrolat al ovinelor, caprinelor și bovinelor.

Prin punerea în aplicare a prevederilor amenajamentului silvic se înlocuiesc treptat o serie de arborete bătrâne, pe cale naturală (regenerări naturale din speciile principale, corespunzătoare tipului natural fundamental de pădure).

Amenajamentul silvic reglementează producția silvică pentru suprafața de 183,50 ha (S.U.P. A).

Pe fondul forestier nu există terenuri defrișate în scopul schimbării destinației terenurilor sau terenuri goale sau suprafețe goale neplântate în termen de cel mult două sezoane de vegetație de la tăiere, din acest motiv amenajamentul nu prevede împădurirea de poieni și goluri. Astfel, modificările fizice care intervin după implementarea PP sunt:

- În arboretele încadrate în tipul IV funcțional (S.U.P., „A” – codru), în concordanță cu țelul de gospodărire, tipul funcțional și formația forestieră cele mai adecvate tratamente sunt cel al tăieri progresive în făgete.

- În arboretele încadrate în tipul II funcțional (S.U.P., „M”) supuse regimului de conservare deosebită se vor executa tăieri de igienă, lucrări de îngrijire și lucrări speciale de conservare.

- Structura arboretelor sub raportul distribuției spațiale și al repartiției pe categorii dimensionale, se realizează prin aplicarea unui ansamblu de măsuri

RAPORT DE MEDIU UP VI SECĂRIA

silviculturale diferențiate pe stadii de dezvoltare, ansamblu de măsuri ce se constituie într-un sistem al lucrărilor de îngrijire și conducere a arboretelor.

În cadrul arboretelor din unitatea de protecție analizată s-au prevăzut a se executa următoarele categorii de lucrări de:

Rărituri: au fost propuse în arboretele cu consistența 0,9 – 1,0 și vârsta cuprinsă între 20-80 ani (în medie 68 ani), pe o suprafață de 5,98 ha/an.

Răriturile vor avea caracter de selecție pozitivă, ținându-se cont de starea arboretelor. Prin această categorie de lucrări (care se vor executa în arboretele care au atins stadiul de păriș) se va urmări realizarea unei structuri diversificate și închiderea pe verticală a acestor arborete. În nici un caz consistența arboretelor nu va scădea sub 0,8. S-au prevăzut într-o intervenție în deceniu.

În raport cu caracteristicile, starea arboretelor și țelul de gospodărire, se va aplica combinația dintre metoda „de sus” și metoda „de jos”, care constă în selecționarea și promovarea arborilor valoroși, intervenind după nevoie, atât în plafonul superior, cât și în cel inferior. Aceasta nu exclude folosirea, acolo unde este cazul, doar a unei metode din cele două.

Curățiri: nu se vor executa pe suprafața studiată .

Aceste lucrări se efectuează începând cu stadiul de nuieliș, când arboretele realizează înălțimea medie de 8 – 10 m, respectiv începând cu vârsta de 10 – 15 ani, în funcție de clasa de producție. Se extrag în primul rând exemplarele rănite prin exploatare și rămase nereceptate, cele cu vârful rupt, apoi cele cu trunchiuri strâmbe, crăcoase și înfurcitate, cele provenite din lăstari și cele care nu se încadrează în ritmul normal de creștere a majorității arborilor și au tendința să devină predominante, lărgindu-și coroana, în dauna creșterii celor din jur. Consistența nu se va reduce însă sub 0,80. În consecință, lucrările vor fi de intensitate moderată, pentru a favoriza formarea de fusuri calitativ superioare.

Curățirile au ca scop proporționarea intraspecifică și crearea spațiului de dezvoltare a genotipurilor valoroase, se preocupă în mod special de arborii din plafonul superior, fără a neglija subarboretul. În cadrul acestor lucrări de îngrijire se pune accent pe protejarea și favorizarea fagului, fără a se neglija carpenul, deci nu se vor extrage decât parțial exemplarele speciilor ajutoare, ele urmând să formeze cel de al doilea etaj – foarte necesar pentru dezvoltarea viitorului arboret. Proporția și dezvoltarea carpenului va fi însă strict restricționată. Se vor extrage exemplarele uscate, vătămate și în special din speciile pioniere, pentru a nu se ajunge la situații nedorite cu arborete formate preponderent din mesteacăn, salcie căprească, etc.

În ceea ce privește periodicitatea s-a prevăzut o singură intervenție, având în vedere vârsta (5 ani) și consistența arboretului (0,8).

RAPORT DE MEDIU UP VI SECĂRIA

Degajări: s-au prevăzut în arboretele tinere care încă nu au realizat starea de masiv, precum și în cele care urmează a fi parcurse în viitorul deceniu cu tăieri rase sau de racordare. Se va urmări eliminarea speciilor copleșitoare, carpen, salcie, salcâm, plop, întrucât aceste specii tind să elimine gorunul și stejarul, care în primii ani înregistrează creșteri foarte mici. Se vor executa într-o intervenție.

Prin această lucrare se va urmări rădăcirea seminașurilor și a desigurilor cu consistență excesivă, în vederea asigurării unor condiții de dezvoltare mai favorabile tinerei generații. Degajările asigură o mai bună spațiere și dezvoltare a puietilor, evitând încetinirea creșterilor, concreșterea mai multor exemplare la bază, eliberarea unor exemplare bine conformate de către elemente precrescătoare (preexistenți), cu tulpini a căror conformație este necorespunzătoare. Pentru a obține astfel o rezistență naturală sporită, acțiunea de reducere a consistenței arboretelor foarte dese, aflate mai ales în zone frecvent periclitate, trebuie începută încă din primele stadii ale dezvoltării lor, prin depresaj și degajări. Executarea corectă a acestor lucrări trebuie să asigure o bună spațiere în porțiunile de desime prea mare și, totodată, să permită îndepărtarea speciilor copleșitoare (mesteacănul, salcia căprească, plopul tremurător), care dăunează molidului.

Prin degajări vor fi menținute exemplarele bine conformate de foioase, care s-au instalat în mod natural sau care au fost introduse în cuprinsul gorunetelor, diseminat sau în grupe, și se va acționa asupra speciilor copleșitoare, în măsura în care ele dăunează gorunului.

Tăieri de igienă: această lucrare urmărește asigurarea unei stări sanitare corespunzătoare arboretelor prin extragerea arborilor uscați sau în curs de uscare, căzuți, ruptți și doborâți de vânt și zăpadă, bolnavi sau atacați de insecte. Identificarea, inventarierea, colectarea și valorificarea lemnului rezultat din tăieri de igienă se execută potrivit instrucțiunilor în vigoare privind termenele, modalitățile și epocile de recoltare, colectare și transport ale materialului lemnos din păduri. Prin tăieri de igienă se prevăd a se extrage **81 m³/an**.

Prin executarea tăierilor de îngrijire se vor favoriza speciile principale autohtone valoroase, realizându-se o proporție convenabilă între ele în raport cu stațiunea. Concomitent se vor menține în amestec și alte specii valoroase, atât pentru ameliorarea arboretelor, cât și a solului.

Posibilitatea de produse secundare este de 742 m³/an. De subliniat, că **posibilitatea de produse secundare obligatorie este cea pe suprafață**, volumul de extras fiind orientativ. În funcție de starea fiecărui arboret, organele de execuție vor analiza toate modificările survenite ca urmare a evoluției normale a acestora, iar pe baza acestei analize se va stabili volumul de extras, dar și eventualitatea parcurgerii

cu lucrări de îngrijire și a altor arborete decât cele înscrise în „Planul lucrărilor de îngrijire”.

Identificarea, inventarierea, colectarea și valorificarea lemnului rezultat din tăieri de igienă se execută potrivit instrucțiunilor în vigoare privind termenele, modalitățile și epocile de recoltare, colectare și transport ale materialului lemnos din păduri.

**4 .PROBLEME DE MEDIU EXISTENTE CARE SUNT
RELEVANTE PENTRU PLAN SAU PROGRAM (ARIILE DE
PROTECȚIE SPECIALĂ AVIFAUNISTICĂ SAU ARII SPECIALE
DE CONSERVARE REGLEMENTATE CONFORM ACTELOR
NORMATIVE PRIVIND REGIMUL ARIILOR NATURALE
PROTEJATE, CONSERVAREA HABITATELOR NATURALE, A
FLOREI ȘI FAUNEI SĂLBATICE)**

Cadrul legislativ european care reglementează activitățile din cadrul Rețelei Natura 2000 este format din Directiva Păsări 79/409CEE privind conservarea păsărilor sălbatice și Directiva Habitate 92/43/CEE privind conservarea habitatelor naturale și a speciilor de floră și faună sălbatice.

La noi în țară cele două directive au fost transpuse inițial în legislația românească prin Legea nr. 462/2001 pentru aprobarea Ordonanței de Urgență a Guvernului nr.236/2000 privind regimul ariilor naturale protejate, conservarea habitatelor naturale, a florei și faunei sălbatice. În cea de a doua etapă mai precis în luna iunie a anului 2007 a fost promulgată Ordonanța de Urgență nr. 57/2007 privind regimul ariilor naturale protejate, conservarea habitatelor naturale, a florei și faunei sălbatice, care abrogă Legea nr. 462/2001 și care conține prevederi mai detaliate referitoare atât la constituirea rețelei Natura 2000, cât și la administrarea siturilor și exercitarea controlului aplicării reglementărilor legale instituite pentru acestea.

Siturile de importanță comunitară avizate de Comisia Europeană și ulterior promovate printr-un act normativ de către statul membru în cauză, devin „Situri Natura 2000”. Acestea se împart în doua categorii, în funcție de directiva europeană care a stat la baza declarării lor: arii de protecție specială avifaunistică pentru protecția păsărilor sălbatice incluse în Directiva Păsări și situri de importanță comunitară pentru protecția unor specii de floră și faună dar și a habitatelor sălbatice incluse în Directiva Habitate.

4.1. Aria de protecție ROSCI0283 Cheile Doftanei

4.1.1. Suprafața ariei

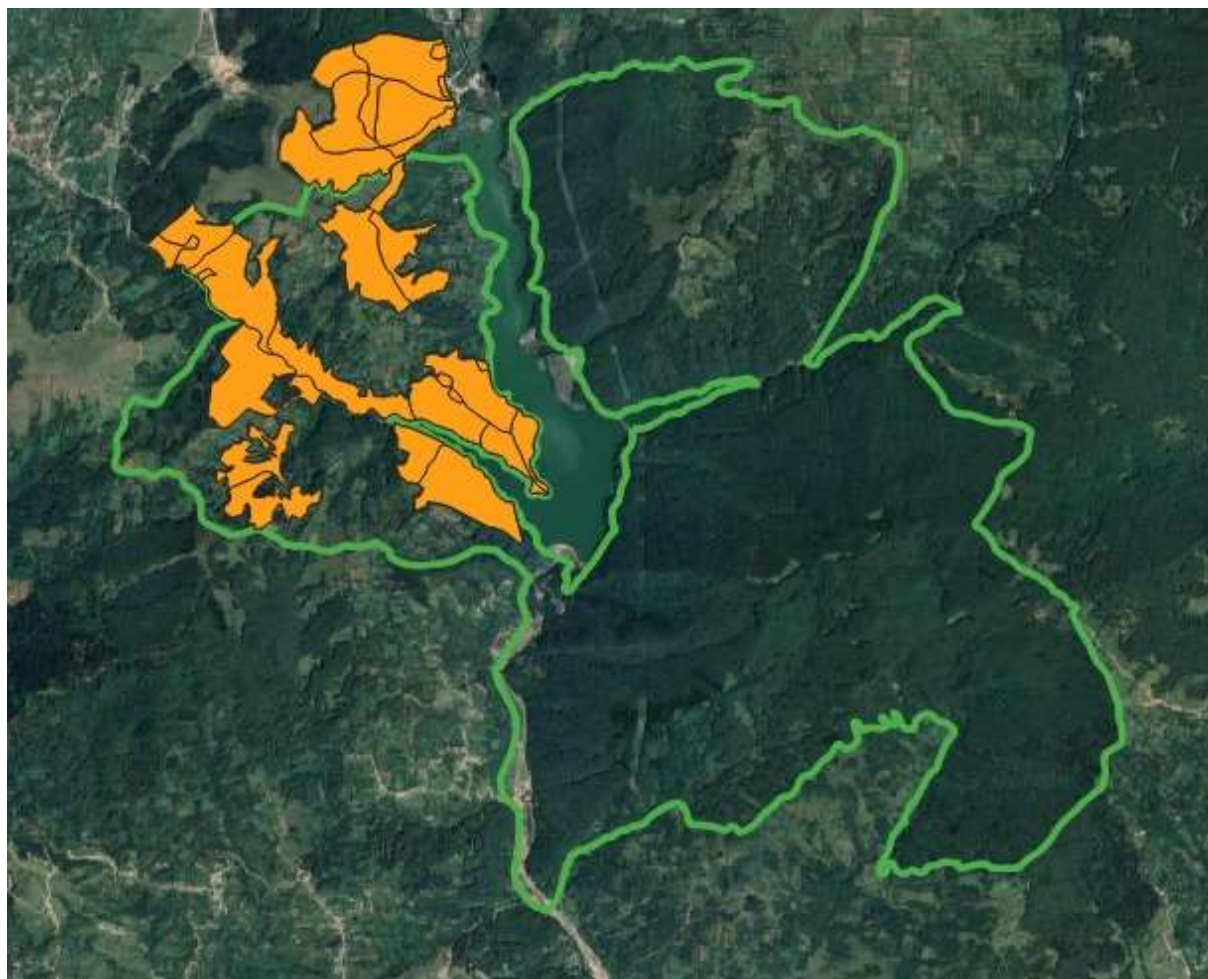
Situl Natura 2000 ROSCI0283 Cheile Doftanei are o suprafața de 2.622 ha și este localizat în Carpații și Subcarpații de Curbură, în partea sud-estică a Munților Baiului, în bazinul Râului Doftana, amonte de localitatea Brebu și în aval de localitatea Valea Doftanei.

Situl ROSCI0283 Cheile Doftanei a fost declarat prin Ordinul Ministrului Mediului și Pădurilor nr. 2.387/2011 privind instituirea regimului de arie naturală protejată a siturilor de importanță comunitară, ca parte integrantă a rețelei Natura 2000 în România. Ultima revizie legală disponibilă referitoare la caracteristicile sitului constă în Ordinul Ministrului Mediului, Apelor și Pădurilor nr. 46 / 2016, privind instituirea regimului de arie naturală protejată și declararea siturilor de importanță comunitară ca parte integrantă a rețelei ecologice europene Natura 2000 în România, ce actualizează Formularele Standard Natura 2000

Referitor la prezenta și efectivele / suprafețele acoperite de specii și habitate de interes comunitar din zona proiectului facem precizarea că planul de management al sitului Natura 2000 ROSCI0283 Cheile Doftanei, a fost aprobat prin O.M.1819/2020.

RAPORT DE MEDIU UP VI SECĂRIA

Foto.1 –Relatia fondului forestier cu situl de importanta comunitara ROSCI0283 Cheile Doftanei



Tipuri de habitate prezente în sit și evaluarea sitului în ceea ce le privește

Tipuri de habitate						Evaluare			
Cod	PF	NP	Acoperire (Ha)	Pesteri (nr.)	Calit.date	AIBICID			
						Rep.	Supr. rel.	Status conserv.	Eval. globala
6430			0		Buna	D			
6520			2		Buna	D			
8210			0		Buna	D			
9110			216		Buna	B	C	B	B
9130			127		Buna	B	C	B	C
9170			2		Buna	B	C	B	B
9180	X		0		Buna	D			
91E0	X		18		Buna	C	C	B	C
91V0			557		Buna	B	C	B	B
91Y0			0		Buna	C	C	C	C

**RAPORT DE MEDIU
UP VI SECĂRIA**

Specii prevazute la articolul 4 din Directiva 2009/147/CE, specii enumerate în anexa II la Directiva 92/43/CEE și evaluarea sitului în ceea ce le privește

Specie				Populație						Sit				
Grup	Cod	Denumire științifică	S	NP	Tip	Mărime		Unit. masura	Categ.	Calit. date	AIBICI D	AIBI C		
						Min.	Max.					Pop.	Conserv.	Izolare
M	1355	Lutra lutra			P	0	10	i	P	G	C	B	C	B
M	1354*	Ursus arctos(Urs)			P	13	18	i	P	G	C	B	C	B
A	1193	Bombina variegata			P	100	500	i	P	G	C	B	C	B
A	1166	Triturus cristatus			P	10	50	i	P	G	C	B	C	B
I	6908	Morimus asper funereus()			P	1	10	i	P	G	C	B	C	B
R	1220	Emys orbicularis			P	31	157	i	P	G	C	B	C	B

Alte specii importante de floră și faună

				Populație				Motivație						
Grup	Cod	Denumire științifică	S	NP	Mărime		Unit. măsură	Categ.	Anexa		Alte categorii			
					Min.	Max.			IV	V	A	B	C	D
A	6938	Pelophylax ridibundus						P		X			X	
A	1209	Rana dalmatina						P	X				X	
A	2351	Salamandra salamandra						P					X	
A	2357	Triturus vulgaris()						P					X	
I		Alopija plumbea doftanae						P						X
P		Asperula rumelica						P						X
P		Asplenium ruta-muraria						P						X
P		Brachypodium sylvaticum						P						X
P		Campanula sibirica						P						X
P		Centaurea biebersteinii						P						X
P		Chamaecytisus hirsutus						P						X
P		Cnidium silaifolium						P						X
P		Epipactis helleborine						P					X	
P		Galium mollugo						P						X
P		Hippophae rhamnoides(Cătină)						P						X
P		Inula ensifolia						P						X
P		Lembotropis nigricans						P						X
P		Melica ciliata						P						X
P		Reseda lutea						P						X
P		Rubus caesius(Mur de miriște)						P						X

RAPORT DE MEDIU UP VI SECĂRIA

P		Saxifraga corymbosa						P						X
P		Sedum telephium ssp. maximum						P						X
P		Sesleria heuflerana						P						X
P		Silene nutans ssp. dubia						P						X
P		Teucrium chamaedrys						P						X
P		Thymus pulcherrimus						P						X

DESCRIEREA SITULUI

Caracteristici generale ale sitului

Cod	Clase habitate	Acoperire (%)
N06	Râuri, lacuri	1.80
N09	Pajiști naturale, stepe	2.88
N15	Alte terenuri arabile	6.49
N16	Păduri de foioase	53.53
N19	Păduri de amestec	24.50
N21	Vii și livezi	1.97
N26	Habitat de păduri (păduri în tranziție)	8.71

Situl Cheile Doftanei este localizat în Carpații și Sucelele de Curbura, în partea sud-estică a Munților Baiului, în bazinul Raului Doftana, amonte de localitatea Brebu și în aval de localitatea Valea Doftanei. Din punct de vedere teritorial-administrativ, situl este amplasat pe raza comunelor Brebu și Valea Doftanei. Din punct de vedere al administrației silvice, situl este amplasat în raza OS Campina și OS Doftana. Partea centrală a sitului o constituie Cheile Brebului, iar situl este amplasat pe ambii versanți ai Raului Doftana, care îl traversează de la nord la sud. Partea sudică a sitului, situată în aval de Cheile Brebului, aparține zonei colinare, iar cea din amonte aparține zonei montane. Din punct de vedere geologic situl este localizat în zona formațiunilor de flis (grezos-calcaros, strate de Comarnic, sistos-grezos), conglomerate, gresii și marne. Indicele de ariditate anual de Martonne are valori cuprinse între 36 și 58.

După Koppen situl se încadrează în regiunea climatică Dfbx caracterizată printr-un climat boreal, cu ierni moderate, umede cu temperatura medie anuală mai mare de 10°C cel puțin 4 luni pe an, cu maximă pluviometrică la începutul verii și minime la sfârșitul iernii. Cele mai răspândite soluri sunt din clasele cambisoluri și luvisoluri, adică eutricambisoluri, respectiv luvisoluri. Vegetația naturală potențială este cea forestieră, corespunzătoare etajelor fitoclimatice de fagete montane și premontane (FM1+FD4) și deluros de gorunete, fagete și goruneto-fagete (FD3).

RAPORT DE MEDIU UP VI SECĂRIA

Calitate si importanta

Situl prezintă o importanță deosebită pentru habitatele de fâgete, dar și pentru fânețele montane, precum și pentru specii de amfibieni și nevertebrate.

Amenințări, presiuni sau activități cu impact asupra sitului

Cele mai importante impacte și activități cu efect mare asupra sitului

Impacte Negative				
Intens.	Cod	Amenințări și presiuni	Poluare (Cod)	În sit/ în afară
H	A10	Restructurarea detinerii terenului agricol	N	I
H	B 02.02	Curatarea padurii	N	I
H	B 02.04	Indepartarea arborilor uscati sau in curs de uscare	N	I
H	B03	Exploatare forestier a fara replantare sau refacere naturala	N	I
H	J01	Focul si combatere a incendiilor	N	I

Impacte Pozitive				
Intens.	Cod	Activități, management	Poluare	În sit/ în afară
H	B	Silvicultura	N	I

Cele mai importante impacte și activități cu efect mediu/mic asupra sitului

Impacte Negative				
Intens.	Cod	Amenințări și presiuni	Poluare (Cod)	În sit/în afară
M	E01	Zone urbanizate, habitare umana (locuinte umane)	N	O
M	E 01.03	Habitare dispersata (locuinte risipite, disperse)	N	I

Impacte Negative				
Intens.	Cod	Amenințări și presiuni	Poluare (Cod)	În sit/în afară
M	J 02.05.02	Modificarea structurii cursurilor de apa continentale	N	I
M	K 01.01	Eroziune	N	I

4.2.2. Date despre prezența, localizarea, populația și ecologia speciilor și/sau habitatelor de interes comunitar prezente pe suprafața planului, menționate în formularul standard al ariei naturale de interes comunitar

În cadrul tabelului de mai jos este evaluată corespondența dintre fiecare unitate amenajistică în parte și impactul lucrărilor asupra Natura 2000.

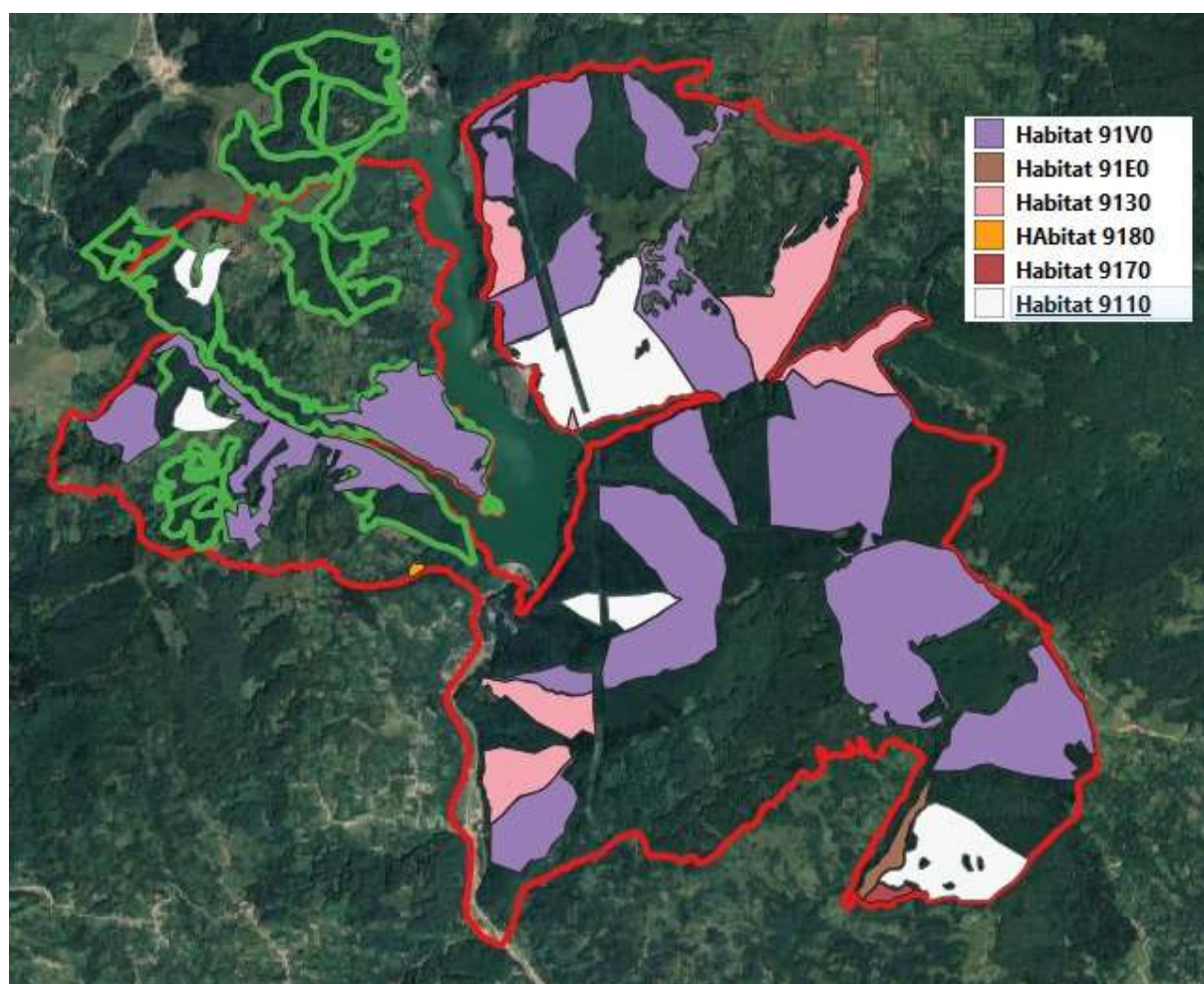
Unitatea amenajistică	Suprafața (ha)	Sup	Gr. funct.	Con sist	Varsta act.	Volum total	Lucrări propuse	Compoziția actuală	Crt	Structura	Tipuri de pădure	Existența habitatelor și speciilor	Impactul lucrărilor propuse prin amenajament
1	27,88	E	1-5C2A1B	0,8	100	9032		7FA 3ME	natural	Relativ-echien	4212	da	
2	9,87	E	1-5C2A1B	0,8	100	3423		8FA 2ME	natural	Reelativ-plurien	4212	da	
9	8,16	E	1-5C2A1B	0,8	90	2662		7FA 1CA 1ME 1PLT	natural	Relativ-echien	4212	da	
10	6,69	E	1-5C2A1B	0,8	170	2555		10FA	natural	Reelativ-plurien	4212	da	
11A	18,02	E	1-5C2A1B	0,9	170	8762		10FA	natural	Reelativ-plurien	4212	da	
11B	0,85	E	1-5C1B5Q	0,7	70	410		10MO	artificial	echien	4212	da	
11C	0,5	E	1-5C1B5Q	0,7	70	241		10MO	artificial	echien	4212	da	
8A	17,03	E	1-5C2A1B	0,8	90	5224		7FA 2ME 1CA	natural	Relativ-echien	4212	da	
8B	0,62	E	1-5C1B5Q	0,7	70	284		10MO	artificial	echien	4212	da	
7	20,72	M	1-2A1C5Q	0,9	90	8382	T.igiena	7FA 2ME 1CA	natural	Reelativ-plurien	4212	da	neutru
3	29,64	A	1-1C5G	0,9	80	12688	Rarituri	8FA 2ME	natural	Relativ-echien	4212	da	Impact pozitiv nesemnificativ
5A	4,28	A	1-1C5Q	0,7	60	1580	T.igiena	6FA 3MO 1CA	natural	Relativ-echien	4212	da	neutru
5B	13,18	A	1-1C5Q	0,8	80	5394	T.igiena	8FA 2MO	natural	Relativ-echien	4212	da	neutru
6A	31,83	A	1-1C5Q	0,9	60	12653	Rarituri	10FA	natural	Reelativ-plurien	4212	da	Impact pozitiv nesemnificativ

**RAPORT DE MEDIU
UP VI SECĂRIA**

6N	0,61		0	0	0	0				0	0		
13A	16,11	E	1-5C2A1B	0,8	170	8032		10FA	natural	Reelativ-plurien	4212	da	
13B	23,65	E	1-5C2A1B	0,9	90	9929		7FA 2ME 1PLT	natural	Relativ-echien	4212	da	
14	4,39	A	1-1B5Q	0,9	20	516	Raritari	5MO 2FA 2ME 1PAM	artificial	Relativ-echien	4212	da	Impact pozitiv nesemnificativ
15A	5,14	E	1-5C2A1B	0,8	150	2012		10FA	natural	Reelativ-plurien	4212		
15B	25,07	E	1-5C2A1B	0,8	90	13074		7FA 3MO	natural	Reelativ-plurien	4211		
16A	18,72	A	1-1B	0,2	160	2388	T.progresive (racordare)	10FA	natural	Reelativ-plurien	4211		
16B	4,93	A	1-1B	0,6	160	1919	T.progresive(p.lumina)	10FA	natural	Reelativ-plurien	4211		
16C	17,36	A	1-1B	0,8	80	8282	T.igiena	8FA 2MO	natural	Relativ-echien	4211		
17A	21,52	A	1-1B	0,6	160	7846	T.progresive(p.lumina)	9FA 1CA	natural	Reelativ-plurien	4211		
17B	0,82	M	1-2A1B	0,8	50	236	T.igiena	5MO 5FA	artificial	Relativ-echien	4212		
17C	1,23	M	1-2A1C	0,8	35	178	T.igiena	6AN 2CA 1FA 1MJ	artificial	Relativ-echien	4212		
17D	8,73	A	1-1B	0,9	80	4872	Raritari	7FA 3MO	natural	Relativ-echien	4211		
94A	15,74	A	1-1C5Q	0,9	110	7493	T.igiena(t.progres dec II)	10FA	natural	Reelativ-plurien	4212	da	neutru
94B	13,18	A	1-1C5Q	0,8	150	5806	T.igiena(t.progres dec II)	10FA	natural	Reelativ-plurien	4212	da	neutru

Tabelul. Evidența habitatelor forestiere

Tipul de habitat Natura 2000	Tipul de habitat românesc			Gradul de conser- vare	Tipul de pădure			
	Cod	Denumire	Valoare conser- vativă		Cod	Denumire	Suprafața	
							Ha	%
91V0	R4109	Păduri sud – est carpatice de fag (<i>Fagus sylvatica</i>) cu <i>Symphytum Cardatum</i>	ridicată	Buna	421.1	Făget de deal cu floră de mull (s)	96,33	26
					421.2	Făget de deal pe soluri scheletice cu floră de mull (m)	269,53	74
Total habitate							365,86	100



In urma deplasarii in teren, pentru obtinerea datelor in vederea intocmirii amenajmentului silvic, s-a constatat ca habitatul 9110 nu se regaseste (conform hartii de distributie din planul de management). Arboretul este de clasa superioara si mijlocie nu de clasa inferioara cum era trecut in amenajmentul expirat.

RAPORT DE MEDIU UP VI SECĂRIA

Descrierea habitatelor de interes comunitar

Habitat cod 91V0-Păduri dacice de fag (*Symphyto-Fagion*)

Descrierea habitatului

Păduri de *Fagus sylvatica*, *F. sylvatica-Abies alba*, *F. sylvatica-Abies alba-Picea abies* și *F. sylvatica-Carpinus betula* din Carpații românești, ucraineni și din estul Serbiei, și din dealurile subcarpatice, din alianța *Symphyto cordati-Fagion*, cu specii tipice de *Fagetalia*, dezvoltate pe substraturi neutre, bazice și uneori acide.

Plante: *Symphytum cordatum*, *Cardamine glanduligera* (syn. *Dentaria glandulosa*), *Hepatica transsilvanica*, *Pulmonaria rubra*, *Leucanthemum waldsteinii*, *Silene heuffelii*, *Ranunculus carpaticus*, *Euphorbia carniolica*, *Aconitum moldavicum*, *Saxifraga rotundifolia* subsp. *heuffelii*, *Primula elatior* subsp. *leucophylla*, *Hieracium rotundatum*, *Galium kitaibelianum*, *Moehringia pendula*, *Festuca drymeja*.

Habitatul 91V0 este dominant în situl Cheile Doftanei și are o structură relativ omogenă din punct de vedere ecologic.

Din punct de vedere topografic habitatul se dezvoltă pe versanți cu pante mari. Zonele în care fost identificat, ca urmare a investigațiilor de teren:

1. Valea Secăriei: deasupra văii râului Secăria și în apropiere de Culmea Secăriei, dinspre lacul Paltinu. Faget compact, dezvoltat pe pante (terenul are aspect valurit), cu aglomerări de puieti de fag. Strat ierbos format din *Symphytum cordatum*, *Galium odoratum*, *Dentaria glandulosa* (acestea formând fiecare câmpuri compacte, distincte) și speciile florei de mull.

2. Intrarea pe Valea Vlădișor: fag dominant în proporție de 90% fiind prezente rare exemplare de *Picea* sp.; câmpuri compacte de *Dentaria glandulosa*, restul florei de mull fiind dominat de *Symphytum cordatum* și *Galium odoratum*. Foarte mult lastaris de fag.

3. Valea Grecilor: faget dezvoltat pe pante și porțiuni plane, cu rare exemplare de carpen. Strat ierbos dens, amestecat, nu se formează câmpuri alcătuite dintr-o singură specie. Sunt frecvente *Symphytum cordatum*, *Dentaria glandulosa*, *Galium odoratum*, *Mycelis muralis*, *Salvia glutinosa*, *Geranium robertianum*, *Mercurialis perennis*.

4. Culmea Nemernicu: fagete cu exemplare de carpen, strat ierbos cu acoperire redusă, dominat de *Symphytum cordatum*. Pe banda de altitudine de 700-800m apar, pe lângă fagete și păduri compacte și foarte întinse de molid.

5. Corpul de pădure de lângă Pietriceaua distribuit pe pante de abrupte de 45-50 grade: fagete compacte, strat ierbos cu *Symphytum cordatum*, *Dentaria glandulosa*, *Galium odoratum*, *Mycelis muralis*, *Salvia glutinosa*, *Geranium robertianum*, *Mercurialis perennis*.

Habitat corespondent în România, prezent pe amplasament:

R4109 Păduri sud-est carpatice de fag (*Fagus sylvatica*) cu *Symphytum cordatum*

Răspândire: în toți Carpații românești, în etajul nemoral.

RAPORT DE MEDIU UP VI SECĂRIA

Suprafete: circa 300.000 ha (80.000 în Carpații Meridionali, 100.000 în Carpații Occidentali, 120.000 în Carpații Orientali).

Stațiuni:

Altitudini: 700–1450 m.

Climă: T = 7,5–4,0°C, P = 800–1200 mm.

Relief: versanți cu înclinăriredușe – medii, cu diferite expoziții, coame, platouri, funduri de văi.

Roci: bazice, intermediare, rar acide.

Soluri: de tip eutricambosol, districambosol, profunde-mijlociu profunde, slab-mediu acide, eu- mezobazice, umede, eutrofile.

Structura: Fitocenoze edificate de specii europene, mezoterme, mezofite, mezo-eutrofe. Stratul arborilor constituit exclusiv din fag (*Fagus sylvatica* ssp. *sylvatica*), sau cu puțin amestec de paltin de munte (*Acer pseudoplatanus*), ulm de munte (*Ulmus glabra*), rar brad (*Abies alba*) sau molid (*Picea abies*); are acoperire mare (80–100%) și înălțimi de 30–34 m la 100 de ani. Stratul arbuștilor lipsește sau este slab dezvoltat din cauza umbrei; rare exemplare de *Daphne mezereum*, *Sambucus nigra*, *S. racemosa*, *Corylus avellana*, *Lonicera xylosteum*, *Spiraea chamaedrifolia*. Stratul ierburilor și subarbuștilor: dezvoltat variabil, în funcție de umbră, poate lipsi în cazul stratului de arbori foarte închis (făgete nude); în general însă bogat în specii ale „florei de mull” având ca elemente caracteristice speciile carpatice *Symphytum cordatum*, *Dentaria glandulosa*, *Pulmonaria rubra*; pe versanții, umbriți cu microclimă mai umedă, poate domina *Rubus hirtus*.

Valoare conservativă: mare.

Compoziție floristică: Specii edificatoare: *Fagus sylvatica* ssp. *sylvatica*.

Specii caracteristice: *Symphytum cordatum*, *Pulmonaria rubra*, *Dentaria glandulosa*.

Alte specii importante: *Actaea spicata*, *Anemone nemorosa*, *Galium odoratum*, *Athyrium filix-femina*, *Dentaria bulbifera*, *Dryopteris filix-mas*, *Epilobium montanum*, *Euphorbia amygdaloides*, *Lamium galeobdolon*, *Geranium robertianum*, *Hepatica nobilis*, *H. transsilvanica*, *Mercurialis perennis*, *Mycelis muralis*, *Oxalis acetosella*, *Sanicula europaea*, *Stellaria nemorum* ș.a.

Literatură selectivă: Beldie 1951; Vida 1963; Morariu et al.1968; Boșcaiu 1971; Coldea 1991; Doniță et al. 1990.

Redactat: N. Doniță, I. Biriș.

RAPORT DE MEDIU UP VI SECĂRIA

Tabelul 14. Starea de conservare a habitatelor forestiere de interes comunitar din ROSCI0283 Cheile Doftanei

Aria naturală protejată de interes comunitar	Stare de conservare:					
	Favorabilă:		Nefavorabilă:			
	ha	%	ha	%	Motivul	Măsuri propuse pentru reabilitare
ROSCI0283	262,34	100				
Total	262,34	100				

4.2.3. Speciile de interes conservativ din zona proiectului, pentru care a fost desemnat situl de importanță comunitară ROSCI0283 Cheile Doftanei

Cu ocazia parcurgerii lucrărilor amenajare (faza teren), pe suprafața U.P. vi Secaria s-au gasit:

***Bombina variegata* (Buhai de balta cu burta galbena)**



Descriere si identificare: Este o broasca de dimensiuni mici, de pana la 5 cm. Forma corpului este mai indesata decat la *B. bombina*. Corpul este aplatizat, capul mare are botul rotunjit. Pupila este triunghiulara sau in forma de inima. Dorsal tegumentul este foarte verucos, aspru la pipait, acoperit cu negi mari, ce posedea in varf cate un spin cornos negru inconjurat de numerosi spini mici. Negii nu sunt grupati sau dispusi simetric. Coloritul este extrem de variabil. Dorsal

indivizii sunt colorati in cenusiu deschis, maroniu sau masliniu patat cu negru. Uneori pot apare indivizi partial sau total verzi dorsal. Abdomenul si gusa sunt colorate in galben, pe fondul caruia este un desen marmorat cenusiu spre negru, dominand insa pigmentul galben. Coloritul este foarte intens, reprezentand un mijloc de avertizare asupra toxicitatii. Varfurile degetelor sunt de asemenea galbene. Masculii prezinta pe fata interioara a membrelor anterioare calozitatile nuptiale (formatiuni cornoase, de culoare neagra ce apar in perioada de reproducere doar la masculi) vizibile chiar si pe perioada hibernarii. Masculii nu posedea sac vocal dar in privinta oracaitului se aseamana cu **B. bombina**, doar ca frecventa sunetelor este mai ridicata.

RAPORT DE MEDIU UP VI SECĂRIA

Habitat: Ocupa orice ochi de apa, preponderent balti temporare, putandu-se reproduce inclusiv in denivelari ale solului ce contin sub un litru de apa, spre deosebire de

B. bombina* care prefera baltile mai mari din lunca sau valea apelor curgatoare. Este intalnita aproape pretutindeni unde gaseste un minim de umiditate, de la 150 m pana la aproape 2000 m altitudine.

Populatie: Este raspandita in vestul si centrul Europei cu exceptia peninsulei Iberice, Marii Britanii si Scandinaviei. Limita estica a arealului este reprezentata de Polonia, vestul Ucrainei, Romania, Bulgaria si Grecia. In Romania este prezenta pretutindeni in zonele de deal si munte.

Este una din cele mai abundente specii, deoarece beneficiaza de orice ochi de apa disponibil pentru reproducere. Indivizii se caracterizeaza printr-o longevitate ridicata si toleranta sporita la o varietate de impacte antropice.

Ecologie: Este o specie cu activitate atat diurna cat si nocturna, preponderent acvatica, extrem de toleranta si rezistenta. Este sociabila, foarte multi indivizi de varste diferite putand convietui in balti mici. Se reproduce de mai multe ori in cursul verii. Ouale se depun in gramezi mici sau izolat, fixate de plante sau direct pe fundul apei. Este rezistenta la conditii dificile de mediu si longeviva, iar secretia toxica a glandelor dorsale o protejeaza foarte bine de eventualii pradatori. De aceea aproape orice ochi de apa din cadrul arealului este populat de aceasta specie care poate realiza aglomerari impresionante de indivizi in balti mici. Poate rezista si in ecosisteme foarte poluate. Se deplaseaza bine pe uscat putand coloniza rapid noile balti aparute. Este printre primele specii de amfibieni ce ocupa zonele deteriorate in urma activitatilor umane (defrisari, constructii de drumuri etc.) unde se formeaza balti temporare

Masuri de management la nivel national: Este o specie cu un areal vast, dar cu toate acestea este periclitata in mare parte datorita distrugerii, deteriorarii si fragmentarii habitatelor. Conservarea ei necesita masuri simple limitate la mentinerea habitatelor acvatice existente si crearea de noi habitate acolo unde cazul.

Este inclusa in anexa 2 printre speciile a caror conservare necesita desemnarea ariilor speciale de conservare precum si in anexa 3 printre speciile de interes comunitar. Conform listelor rosii specia este considerata potential amenintata la nivel national si neamenintata pe intregul areal.

Este inclusa in anexa 2 printre speciile a caror conservare necesita desemnarea ariilor speciale de conservare. Conform listelor rosii specia este considerata vulnerabila la nivel national si neamenintata pe intregul areal.

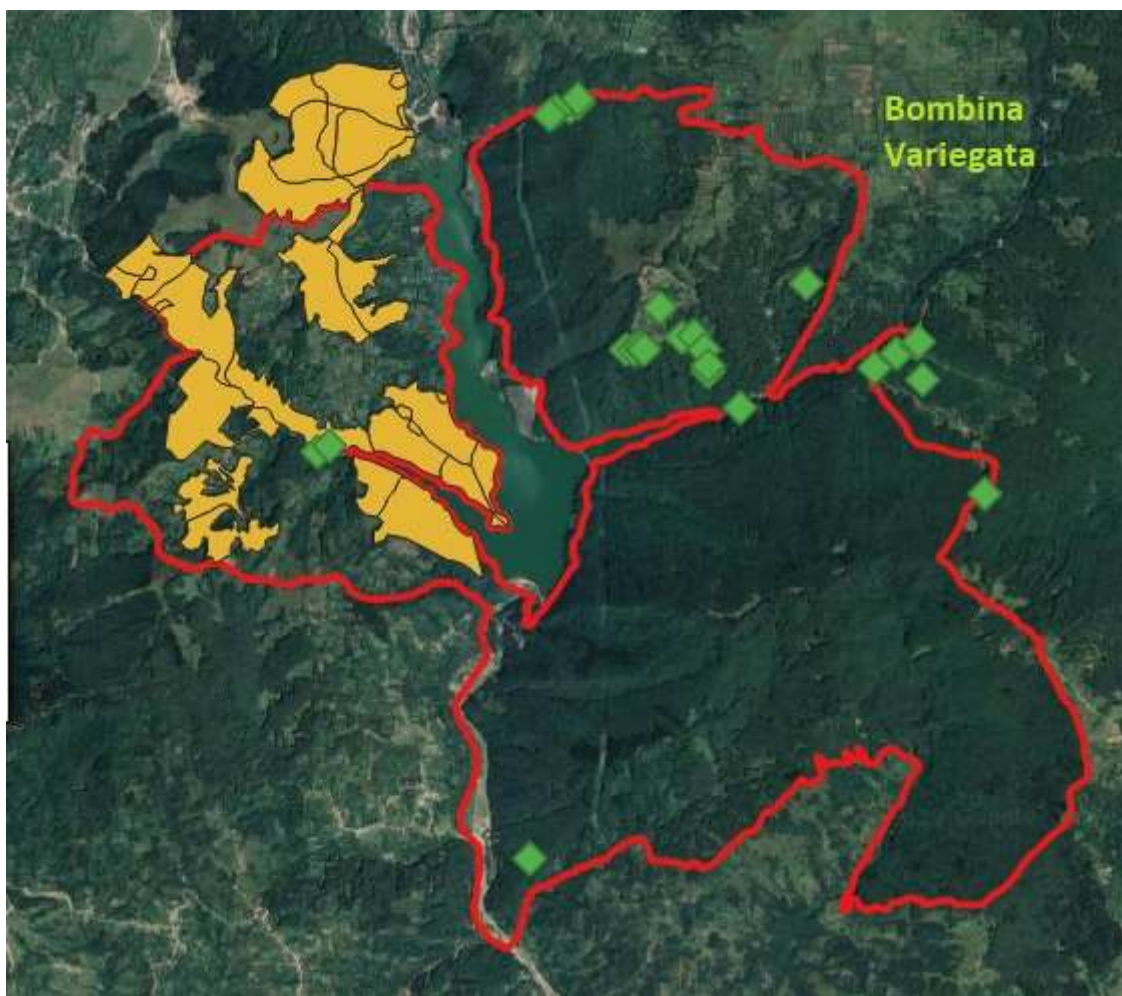


Foto. Suprapunere Bombina variegata peste UP VI Secaria

Triturus cristatus – triton cu creastă

Tritonul cu creastă este cea mai mare specie de triton de pe teritoriul Europei (femelele putând ajunge până la 18 cm), dar și cea mai periclitată. Corpul său este robust, cu pielea rugoasă, capul lat, botul rotunjit și coada egală sau mai scurtă decât restul corpului, iar în perioada de reproducere, masculul prezintă o creastă dorsală înaltă și dințată, care pleacă din zona occipitală și ajunge până în vârful cozii. Coloritul este brun-închis spre negru, cu pete albe pe lateral, inclusiv pe cap. Pe abdomen, este galben până la portocaliu, cu pete negre, neregulate, ce alcătuiesc un desen mozaicat (deoarece acest model variază mult între indivizi, dar se modifică puțin de-a lungul timpului, poate fi folosit pentru identificarea individuală a animalelor). Această specie are nevoie de bălți mari, cu vegetație submersă bogată pentru a-i oferi protecție. Stă în apă între lunile martie-iunie (unele exemplare rămân tot timpul anului), apoi iese pe uscat, dar rămâne în apropiere și își desfășoară activitatea pe timp de noapte. Ziua stă ascuns sub pietre, în găuri din pământ, sub frunzar sau bușteni căzuți. Atunci când este deranjat, secretă o substanță albicioasă toxică, cu miros caracteristic.

RAPORT DE MEDIU UP VI SECĂRIA



Hrană

Tritonul cu creastă este o specie extrem de vorace, hrănindu-se atât cu artropode și râme, cât și cu mormoloci și tritoni mai mici.

Reproducere

În această perioadă, masculii se adună în grupuri și execută dansuri nupțiale în fața femelelor. După fecundare, femela depune peste 100 ouă izolate pe plante (din care multe nu se dezvoltă), în lunile martie-aprilie, iar larvele eclozează după 2-3 săptămâni.

Perioadă

critică

Specia este îndeosebi vulnerabilă în perioada de reproducere și până la metamorfoza larvelor (martie-iulie), când modificările caracteristicilor mediului acvatic pot influența supraviețuirea noilor generații de tritoni.

Habitat

Tritonul cu creastă este o specie predominant acvatică, preferând ape stagnante sau în curgătoare, cu vegetație palustră și expunere parțială la soare. Poate fi întâlnit și în bazine artificiale (locuri de adăpat, iazuri, piscine), rareori în șanțuri sau urme de cauciucuri acoperite cu apă. În perioada de viață terestră, preferă pajiștile umede sau pădurile de foioase, putând parcurge chiar câteva sute de metri de la habitatul acvatic până la cel terestru.

Răspândire

Este întâlnit în mare parte din Europa centrală și de nord, din nordul Franței și Marea Britanie până în Munții Urali. În România, este răspândit aproape pretutindeni, la altitudini cuprinse între 100-1000 m, lipsind doar din Dobrogea și lunca Dunării, unde este înlocuit de *Triturus dobrogicus*.

Ursus arctos (Urs brun)



Descriere si identificare: Ursul brun (*Ursus arctos*) este un simbol al rezistentei, puterii si vitalitatii, un animal ale carui inteligenta si capacitate de adaptare i-au asigurat supravietuirea in salbaticie pana in ziua de azi. Codrii desi ai Carpatilor romanesti au fost secole la randul casa primitoare pentru acest animal impresionant. Astazi, o mare parte dinursii brunii a Europei – circa 6000 de exemplare – traiesc pe teritoriul Romaniei. Este cel mai mare pradator din fauna Romaniei si a Europei, cu lungimea cap + trunchi = 1,5 - 2,5 m si inaltimea la greaban = 1,5 m. Corpul are o constitutie robusta, membrele si coada sunt scurte. Ochii si urechile sunt mici. Blana este de culoare cafeniu inchisa, pana la negricioasa pe spate si galbuie pe abdomen. Hrana este constituita din ierburi, radacini, muschi de pamant, ciuperci, fructe, furnici, soareci, pasari. Mai putin are succes la prinderea artiodactilelor - ciute, caprioare, capre negre, bune alergatoare. Ocazional, ursul ataca si mananca animale domestice.

Habitat: Habitatele favorabile ale speciei sunt reprezentate de padurile de amestec din zona de deal si de munte, de intindere mare, putin deranjate de activitatea antropica, care ofera conditii de adapost, liniste si hrana, acestea fiind indispensabile pentru supravietuirea speciei. Deplasarile sezoniere ale exemplarelor de urs sunt influentate de resursa trofica existenta, uneori deplasandu-se sute de kilometri in cautarea unei resurse bogate de hrana.

Pentru a corespunde cerintelor, un habitat trebuie sa includa diferite tipuri de padure, rolul esential revenind foioaselor care produc seminte mari, cum sunt fagul si stejarul. Prezenta desisurilor este de asemenea importanta pentru adapost si hranire. Este extrem de important ca ursul sa aiba posibilitatea sa se deplaseze in toate directiile, inclusiv in zone cu altitudine diferita. Linistea si adapostul in habitat sunt extrem de importante pentru puii nou-nascuti pe timpul iernii in barlog. Barlogul este amenajat in cavitati naturale, arbori doborati sau sub stanci, in zone izolate. Localizarea barloagelor este adesea asociata cu zone izolate si neperturbate de oameni. Orice

RAPORT DE MEDIU UP VI SECĂRIA

perturbare în perioada de hibernare poate să-i determine pe urși să-și abandoneze barloagele.

Populație: În Europa (exceptând Rusia) există cca. 14.000 de urși bruni în zece țări. Se estimează că au mai rămas doar 20-25 de animale în Munții Pirinei, pe o porțiune cuprinsă între Franța, Spania și Andorra, și în jur de 85-90 de animale în Asturia, Cantabria, Galicia și Leon. În Belarus este atestată o populație de cca. 120 de exemplare. În Grecia și Ucraina au mai rămas câte aproximativ 200 de urși, în Slovenia sunt în jur de 500-700, în Slovacia numărul urșilor este estimat la 600-800 de animale, în Bulgaria există o populație de 900-1.200 de exemplare. Nordul Europei este habitatul unei populații însemnate de urși – 4.500-5.000 de urși (cu 70 de urși în Norvegia, cca. 700 în Estonia, în jur de 1.600 în Finlanda și 2.500 de animale în Suedia). Cea mai numeroasă populație este atestată în România – 6.000-6.300 de urși bruni, conform datelor din 2014. În afara statelor menționate, în Europa se mai găsesc efective în Polonia, Cehia, Balcanii de sud-vest, cât și partea centrală a Italiei. Aici numărul de urși bruni este foarte redus – doar câteva zeci de exemplare. În Insulele Britanice a dispărut. Ursul brun este răspândit într-o mare măsură și în America de Nord (Alaska, Canada), cât și în Rusia, unde există cea mai mare populație (120.000). Alte subspecii se găsesc în China, Mongolia, Transcaucazia și Iran. Întreaga suprafață a ariei protejate poate fi utilizată de specie. Habitatele forestiere situate în sectoarele marginale ale sitului au o mare importanță pentru urs.

Ecologie: Ursul este un animal cu o capacitate deosebită de adaptare la mediu, ajutat de două supersimțuri – cel al auzului și cel olfactiv. E capabil să detecteze sunete foarte fine, între 16 și 20 de hertzi, și ne poate auzi chiar și de la 300 de metri. Mirosul este arma de bază a ursului. Nici un alt animal nu se poate lauda cu un nas atât de fin. Îl ajută să-și găsească partener, să evite oamenii sau alți urși, să găsească mâncare sau să-și caute puii. Mirosul ursului este de 2000 de ori mai fin decât al omului, ajutându-l să detecteze prezența oricărui animal chiar și la 14 ore după trecerea printr-o zonă. În ciuda aspectului său, de neîndemânatic, ursul are o viteză de reacție surprinzătoare și poate atinge până la 50 kilometri pe ora. Corpul său mare și musculos îi dă posibilitatea să străbata zeci de kilometri pe zi la nevoie. Cu labele sale masive, ursul își poate săpa barlogul în pământul tare sau înghețat sau poate să doboare dintr-o lovitură mamifere mari.

Măsuri de management la nivel național: Dacă populația de urs, specie care se află în vârful piramidei trofice, se menține în număr mare, înseamnă că și celelalte specii de animale din habitatele ursului se află într-o stare bună de conservare. Tocmai de aceea, WWF alocă efort și resurse importante pentru protejarea acestei specii, derulând proiecte de conservare. Deși la nivel de populație ursul brun este într-o stare favorabilă de

RAPORT DE MEDIU UP VI SECĂRIA

conservare, presiunile crescande asupra padurilor - habitatul sau principal - sunt o amenintare la adresa speciei si in Romania.

Pierderea sau fragmentarea habitatelor, din cauza dezvoltarii infrastructurii de transport, dar si a celei urbane sau rurale (cum ar fi partii de schi, extinderea intravilanelor si a constructiilor implicit, fara a se lua in calcul costurile din perspectiva pierderii biodiversitatii) sunt principala amenintare la adresa speciei. Fiind omnivori, ursii bruni sunt atrasi de zonele cu acces facil la surse de hrana din zonele populate de oameni, in special acolo unde exista un management defectuos al deseurilor sau unde animalele raman fara hrana din cauza supraexploatarei intensive a resurselor naturale (ciuperci sau fructe de padure).

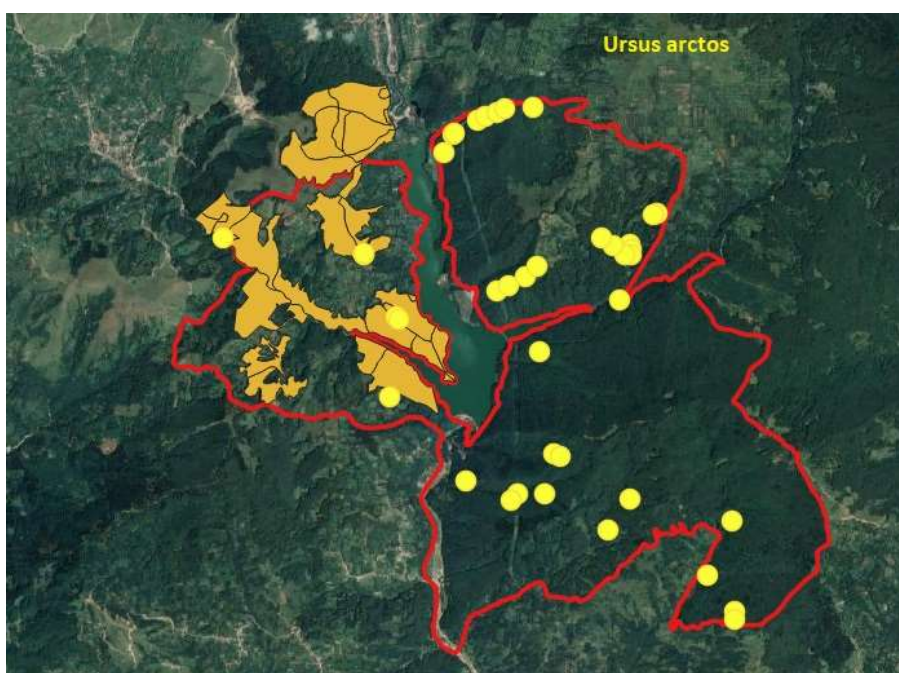


foto. Suprapunere Ursus arctos peste UP VI Secaria

Lutra lutra – vidra

Vidra euroasiatică este cel mai mare mustelid din România. Mamifer dependent de apă, are un corp adaptat legilor hidrodinamicii. Urechile mici sunt prevăzute cu două pliuri ce le acoperă atunci când vidra pătrunde în apă, iar ochii sunt adaptați și ei, vidra putând vedea în apă. Coada, groasă la bază și subțiată spre vârf, este utilizată la înaintat și cârmit. De asemenea, picioarele sunt scurte, dar late și se termină cu 5 degete unite printr-o membrană interdigitală, care ajută la înot și propulsat.

Poate ajunge până la 1,5 m lungime, iar greutatea unui mascul este în general de 6-8 kg, pe când femela cântărește mai puțin. Blana are o culoare de castaniu închis,

RAPORT DE MEDIU UP VI SECĂRIA

mai deschisă pe pântec și ceva mai surie pe partea din față a capului, iarna blana vidrei fiind mai deasă și mai lucioasă. Este un animal nocturn și solitar, iar teritoriul unui mascul se poate întinde peste teritoriul mai multor femele.

Hrană

Principalul sortiment de hrană pentru vidră îl reprezintă peștele de toate formele și mărimile, căci se încumetă să atace și pește mare pe care, după ce îl răpune, îl scoate pe mal, depozitându-l într-un loc anume sub o piatră sau un buștean, unde îl poate păstra multă vreme. De obicei, alege partea sângerie de la branhiile peștelui și carnea fără oase a spatelui, restul lăsându-l pentru alții. În afara de pește, vidra mănâncă raci, amfibieni, melci, păsări și șoareci de apă.

Reproducere

Vidra, ca și alte mustelide, are un sistem reproductiv poligam bazat pe teritorialitatea ambelor sexe. În interiorul teritoriului său, masculul controlează de la una la mai multe femele. Vidrele se pot reproduce pe tot parcursul anului, iar puii se pot naște atât iarna, cât și vara, dar femelele pot da viață la pui în general o dată la doi ani. Vidra are o gestație prelungită și naște de la 2 la 4 pui, care vor sta în preajma ei pentru un an sau mai mult.

Habitat

Prezența vidrei este strâns legată de existența resurselor de hrană. În România, vidra este răspândită în întreaga țară, cu deosebire în lacurile și văile apelor mari, dar mai ales în bălțile și Delta Dunării. Existența locurilor bogate în pește atrage vidra până sus la munte, la peste 1500 m, în preajma pâraielor cu păstrăvi. Uneori, în căutarea locurilor prielnice, trece cumpăna apelor, peste creasta munților.

Răspândire

Vidra poate fi întâlnită în Europa, Asia (cu excepția insulelor din sud-est) și nordul extrem al Africii. În România, se regăsește în toate bazinele hidrografice majore.

Lacul Paltinu, situat în afara sitului Natura 2000 ROSCI0283 Cheile Doftanei, este habitat de hrănire pentru vidra, lucru confirmat și de observațiile realizate în teren pe zonele din tărnuț lacului unde au fost găsite excremente de vidra. Densitatea fecalelor identificate este foarte mare, acest lucru indicând o prezență obișnuită a vidrei în zonă. Accesul vidrei de la habitatul de hrănire, anume lacul Paltinu, la habitatul de culcuș este realizat direct prin coada lacului, zonă relativ izolată ca urmare a accesibilității reduse generate de impactul zonelor de exploatare forestiere și ca urmare a pantelor foarte mari a versanților care mărginesc zona de vărsare a râurilor Păltinoasa și Secăria în Lacul Paltinu.

**RAPORT DE MEDIU
UP VI SECĂRIA**

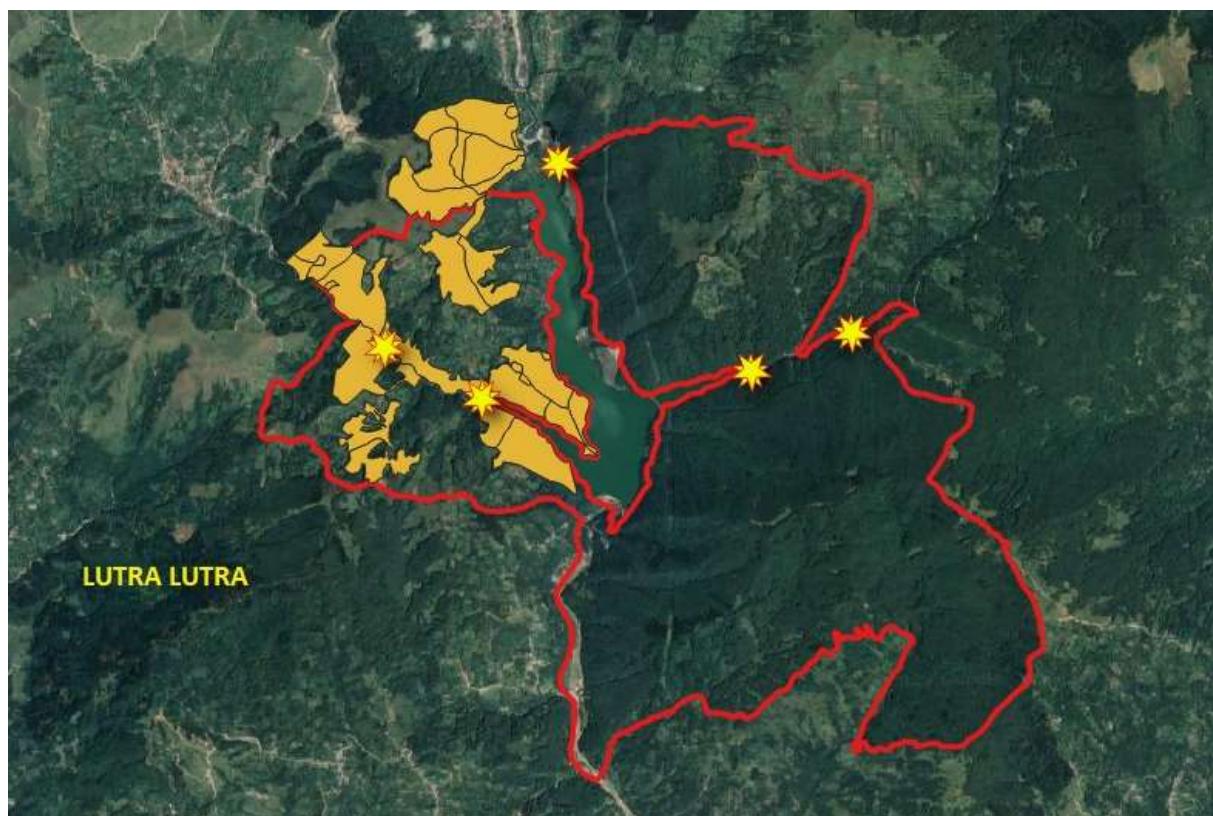


Foto: suprapunere Lutra lutra peste UP VI Secaria

Specii de interes comunitar (Anexa II a Directivei Consiliului 92/43/CEE) identificate pe suprafața studiată (suprapunerea amenajamentului cu ROSCI0283 Cheile Doftanei)

Specia	Prezent/absent in zona de suprapunere a planului	
	Prezent	Absent
<i>Lutra lutra</i>	P	
<i>Ursus arctos</i>	P	
<i>Bombina variegata</i>	P	
<i>Triturus cristatus</i>		A
<i>Morimus asper funereus</i>		A
<i>Emys orbicularis</i>		A
<i>Pelophylax ridibundus</i>		A
<i>Rana dalmatina</i>		A
<i>Salamandra salamandra</i>		A
<i>Triturus vulgaris</i> ()		A

**RAPORT DE MEDIU
UP VI SECĂRIA**

4.2.4 Localizarea și suprafața unităților amenajistice ce se suprapun peste aria naturala de interes comunitar ROSCI0283 Cheile Doftanei

Localizarea, suprafața, categoriile funcționale și lucrările propuse pentru unitățile amenajistice ce se suprapun **ROSCI0283 Cheile Doftanei** din suprafața Amenajamentului Silvic sunt prezentate în tabelul următor:

UP	Unitatea amenajistica	Suprafata (ha)	SUP	Gr funct.	Lucrari propuse	Impactul lucrărilor propuse prin amenajament
VI SECARIA	1	27,88	E	1-5C2A1B		
	2	9,87	E	1-5C2A1B		
	9	8,16	E	1-5C2A1B		
	10	6,69	E	1-5C2A1B		
	11A	18,02	E	1-5C2A1B		
	11B	0,85	E	1-5C1B5Q		
	11C	0,5	E	1-5C1B5Q		
	8A	17,03	E	1-5C2A1B		
	8B	0,62	E	1-5C1B5Q		
	7	20,72	M	1-2A1C5Q	T.igiena	neutru
	3	29,64	A	1-1C5G	Raritari	Impact pozitiv nesemnificativ
	5A	4,28	A	1-1C5Q	T.igiena	neutru
	5B	13,18	A	1-1C5Q	T.igiena	neutru
	6A	31,83	A	1-1C5Q	Raritari	Impact pozitiv nesemnificativ
	13A	16,11	E	1-5C2A1B		
	13B	23,65	E	1-5C2A1B		
	14	4,39	A	1-1B5Q	Raritari	Impact pozitiv nesemnificativ
	94A	15,74	A	1-1C5Q	T.igiena(t.pr ogres dec II)	neutru
	94B	13,18	A	1-1C5Q	T.igiena(t.pr ogres dec II)	neutru

4.3. Calitatea factorilor de mediu

4.3.1. Calitatea aerului

Calitatea atmosferei este considerata activitatea cea mai importanta în cadrul rețelei de monitorizare a factorilor de mediu, atmosfera fiind cel mai imprezibil vector de propagare a poluantilor, efectele făcându-se resimtite atât de catre om cât si de catre celelalte componente ale mediului.

Emisiile în aer rezultate în urma funcționării motoarelor termice din dotarea utilajelor si mijloacelor auto ce vor fi folosite în activitățile de exploatare sunt dependente de etapizarea lucrărilor.

RAPORT DE MEDIU UP VI SECĂRIA

Întrucât aceste lucrări se vor desfășura punctiform pe suprafața analizată și nu au un caracter staționar nu trebuie monitorizate în conformitate cu prevederile Ordinului MMP nr. 462/1993 pentru aprobarea Condițiilor tehnice privind protecția atmosferei și Normelor metodologice privind determinarea emisiilor de poluanți atmosferici produși de surse staționare.

Ca atare nu se poate face încadrarea valorilor medii estimate în prevederile acestui ordin. Se poate afirma, totuși, că nivelul acestor emisii este scăzut și că nu depășește limite maxime admise și că efectul acestora este anihilat de vegetația din pădure.

Prin implementarea amenajamentului silvic, vor rezulta emisii de poluanți în aer în limite admisibile. Acestea vor fi:

emisii din surse mobile (oxid de carbon, oxizi de azot, oxizi de sulf, poluanți organici persistenți și pulberi) de la mijloacele de transport care vor deservi amenajamentului silvic. Cantitatea de gaze de esapare este în concordanță cu mijloacelor de transport folosite și de durata de funcționare a motoarelor acestora în perioada cât se află pe amplasament;

emisii din surse mobile (oxid de carbon, oxizi de azot, oxizi de sulf, poluanți organici persistenți și pulberi) de la utilajele care vor deservi activitatea de exploatare (TAF - uri, tractoare, etc.);

emisii din surse mobile (oxid de carbon, oxizi de azot, oxizi de sulf, poluanți organici persistenți și pulberi) de la mijloacele de tăiere (drujbe) care vor fi folosite în activitatea de exploatare;

pulberi (particule în suspensie) rezultate în urma activităților de doborâre, curățare, transport și încărcare masă lemnoasă.

4.3.2. Calitatea apei

Promovarea utilizării durabile a apelor în totalitatea lor (subterane și de suprafață) a impus elaborarea unor măsuri unitare comune, care s-au concretizat la nivelul Uniunii Europene prin adoptarea Directivei 60/2000/EC referitoare la stabilirea unui cadru de acțiune comunitar în domeniul politicii apei. Inovația pe care o aduce acest document este că resursa de apă să fie gestionată pe întregul bazin hidrografic, privit ca unitate naturală geografică și hidrologică, cu caracteristici bine definite și cu trăsături specifice.

Prin aplicarea Amenajamentului Silvic nu se generează ape uzate tehnologice și nici menajere. Vegetația forestieră existentă în păduri are un rol deosebit de important în protejarea învelișului de sol și în reglarea debitelor de apă de suprafață și subterane, în special în perioadele când se înregistrează precipitații importante cantitativ.

În urma activităților de exploatare forestieră și a activităților silvice poate apărea un nivel ridicat de perturbare a solului care are ca rezultat creșterea încălcării cu sedimente a apelor de suprafață, mai ales în timpul precipitațiilor abundente, având ca rezultat direct creșterea concentrator de materii în suspensie în receptorii de suprafață. Totodată mai pot apărea pierderi accidentale de carburanți și lubrefianți de la utilajele și mijloacele auto care acționează pe locație.

RAPORT DE MEDIU UP VI SECĂRIA

Prin aplicarea prevederilor amenajamentului silvic, se vor lua masuri in evitarea poluarii apelor de suprafata si subterane. Masurile ce se trebuie avute in vedere în timpul exploatărilor forestiere pentru a limita poluarea apelor sunt următoarele:

- se construiesc podete la trecerile cu lemne peste paraiele vailor principale
- se curata albiile paraielor de resturi de exploatare pentru evitarea obturarii scurgerilor si spălarea solului fertil din marginea arboretelor
- schimburile de ulei nu se fac in parchetele de exploatare
- este strict interzisă spalarea utilajelor in albia sau malul pâraielor
- se va respecta planul de revizie tehnica a tractoarelor forestiere in vederea preintampinarii scurgerii uleiurilor.

4.3.3. Calitatea solului

Solul este definit drept un corp natural, modificat sau nu prin activitatea omului, format la suprafata scoartei terestre ca urmare a actiunii interdependente a factorilor bioclimatici asupra materialului sau rocii parentale.

Prin îngrijirea solului se are în vedere promovarea protectiei mediului înconjurător si ameliorarea conditiilor ecologice, în scopul păstrării echilibrului dinamic al sistemelor biologice. Accentul se pune pe valorificarea optimă a tuturor conditiilor ecologice stabilindu-se relatii între soluri, conditii climatice, factori biotici, la care se adaug considerarea criteriilor sociale si traditionale pentru asigurarea unei dezvoltări economice durabile.

Masurile ce se vor lua pentru protectia solului si subsolului sunt prevazute in regulile silvice, conform. Ordinului nr. 1.540 din 3 iunie 2011 respectiv:

- se vor evita amplasarea drumurilor de tractor de coasta;
- se vor evita zonele de transport cu panta transversala mai mare de 35 de grade;
- se vor evita zonele mlastinoase si stancariile.

In raza parchetelor se vor introduce numai gama de utilaje adecvate tehnologiei de exploatare aprobate de administratorul silvic si aflate in stare corespunzatoare de functionare.

In perioadele ploioase, in lateralul drumului de tractor se vor executa canale de scurgere a apei pentru a se evita siroirea apei pe distante lungi de-a lungul drumului, erodarea acestora si transportul de aluviuni in aval. Prin aplicarea prevederilor Amenajamentului Silvic, sursele posibile de poluare a solului si a subsolului sunt utilajele din lucrarile de expoatare a lemnului (tractoare, TAF-uri, motofierastraie), combustibilii si lubrifiantii utilizati de acestea, deseurile menajere ce vor fi generate de personalul angajat al firmelor specializate ce vor intreprinde lucrarile prevazute de Amenajamentul Silvic.

Lucrarile vor fi realizate dupa normele de calitate in exploatari forestiere astfel incat cantitatile de deseuri rezultate sa fie limitate la minim.

4.3.4. Zgomotul și vibrațiile

Zgomotul și vibrațiile sunt generate de funcționarea motoarelor, sculelor (drujbelor), utilajelor și a mijloacelor auto. Datorită numărului redus al acestora, soluțiilor constructive și al nivelului tehnic superior de dotare cantitatea și nivelul zgomotului și al vibrațiilor se vor situa în limite acceptabile. Totodată mediul în care acestea se produc (pădure cu multă vegetație) va contribui direct la atenuarea lor și la reducerea distanței de propagare.

4.3.5. Biodiversitatea, flora și fauna

Arboretele sunt compuse din FAG (83%) Subarboretul este bine reprezentat prin exemplare izolate de păducel, cătină, etc. Fauna este corelată cu altitudinea, clima și vegetația și prezintă o etajare pe verticală.

4.4. Situația socială și economică

4.4.1. Populația

În zona de implementare a planurilor nu există locuințe permanente, acestea regăsindu-se la marginea pădurii.

4.4.2 Situația economică și socială

În zona de implementare a Amenajamentului Silvic se desfășoară numai activități specifice silviculturii și exploatarei forestiere, la care se adaugă activități de pășunat și ocazional culegere de fructe de pădure și de ciuperci. Activitățile care vor fi generate ca rezultat al implementării planurilor sunt cele specifice silviculturii și exploatarei forestiere, precum și a transportului tehnologic.

Activități rezultate prin implementarea planurilor:

- Împăduriri și îngrijirea plantațiilor/regenerărilor naturale
- Lucrări de îngrijire și conducere a arboretelor
- Protecția pădurilor
- Lucrări de punere în valoare
- Exploatarea lemnului

Pentru aceste activități se va folosi pe cât este posibil forța de muncă locală.

Aspectele relevante ale evoluției probabile a mediului și a situației economice și sociale în cazul neimplementării planului propus

Analiza situației actuale privind calitatea și starea mediului natural, precum și a situației economice și sociale a relevat o serie de aspecte semnificative privind evoluția probabilă a acestor componente.

În aprecierea evoluției diferitelor componente ale mediului trebuie luat în considerare faptul că Amenajamentul Silvic creează un cadru pentru gospodărirea silvică prin mijloace specifice. Acest tip de plan poate, pe de o parte, genera presiuni asupra unor componente ale mediului, iar pe de altă parte, poate soluționa anumite probleme de mediu existente. De asemenea, trebuie luat în considerare că un amenajament silvic, prin specificul său, nu se poate adresa tuturor problemelor de mediu existente, ci doar celor ce pot fi soluționate prin mijloace silvice. Pe de altă parte, propunerile privind planificarea lucrărilor silvice aferente iau în considerare criteriile de protecție atât a sănătății umane, cât și a mediului natural și construit.

Strategia de Silvicultură pentru Uniunea Europeană realizată de Comisia Europeană pentru coordonarea tuturor activităților legate de utilizarea pădurilor la nivel UE cuprinde cadrul pentru activitatea Comunității în acest domeniu. În secțiunea privind „Conservarea biodiversității pădurii” preocupările la nivelul biodiversității sunt clasificate în trei categorii: conservare, utilizare durabilă și beneficii echitabile ale folosirii resurselor genetice ale pădurii. Utilizarea durabilă se referă la menținerea unei balanțe stabile între funcția socială, cea economică și serviciul adus de pădure diversității biologice. Interzicerea de principiu a executării lucrărilor silvice datorită prezentei unui sit Natura 2000 poate avea un efect negativ, deoarece, silvicultura face parte din peisajul rural, iar dezvoltarea durabilă a acestuia este esențială. Obiectivele comune și anume același al conservării pădurilor naturale, dezvoltarea fondului forestier, conservarea speciilor de flora și fauna din ecosistemele forestiere, vor fi imposibil de atins în lipsa unei colaborări între comunitate, autoritățile locale, silvicultori, cercetători. Rolul silviculturii este extrem de important ținând cont de faptul că o mare parte a diversității biologice din România se află în ecosistemele forestiere, iar administrarea de zi cu zi a acestor ecosisteme din arii protejate, inclusiv situri Natura 2000, se face conform legislației în vigoare de către silvicultori prin structuri special constituite.

Atât din studiile silvice existente cât și din cercetările care au stat la baza întocmirii prezentei evaluări de mediu a rezultat faptul că neaplicarea unor lucrări silvice cuprinse în Amenajamentul Silvic ar genera efecte negative asupra dezvoltării atât a pădurii (arbori și celelalte speciilor de plante) cât și a speciilor de animale și păsări care trăiesc și se dezvoltă acolo. În situația neimplementării planurilor, și implicit în neexecutarea lucrărilor de îngrijire, pot apărea următoarele efecte: menținerea în arboret a unor specii nereprezentative, menținerea unei structuri orizontale și verticale atipice situației în care starea de conservare rămâne nefavorabilă sau parțial favorabilă.

RAPORT DE MEDIU UP VI SECĂRIA

Neimplementarea prevederilor Amenajamentului Silvic, poate duce la următoarele fenomene negative cu implicații puternice în viitor:

- simplificarea compoziției arboretelor, în sensul încurajării ocupării terenului de către specii cu putere mare de regenerare: carpen, fag etc.;
- dezechilibre ale structuri pe clase de vârstă care afectează continuitatea pădurii; degradarea stării fitosanitare a acestor arborete precum și a celor învecinate; menținerea unei structuri simplificate, monotone, de tip continuu;
- scăderea calitativa a lemnului și a resurselor genetice a viitoarelor generații de pădure, datorita neefectuării lucrărilor silvice;
- anularea competiției interspecifice,
- forțarea regenerărilor artificiale în dauna celor naturale cu repercursiuni negative în ceea ce privește caracterul natural al arboretului
- dificultatea accesului în zonă și presiunea antropica asupra arboretelor accesibile din punctul de vedere al posibilităților de exploatare în condițiile inexistenței unor surse alternative;
- pierderi economice importante

În cazul neimplementării planului sanatarea umana nu va fi afectata, zona ramanand nepopulata.

4.5 Probleme de mediu existente

Pe baza analizei stării actuale a mediului au fost identificate aspectele caracteristice și problemele relevante de mediu pentru zona de implementare a amenajamentului silvic.

Conform prevederilor HG nr. 1.076/2004 și ale Anexei I la Directiva 2001/42/CE, factorii/aspectele de mediu care trebuie avuți în vedere în cadrul evaluării de mediu pentru planuri și programe, sunt biodiversitatea, populația, sănătatea umană, fauna, flora, solul, apa, aerul, factorii climatici, valorile materiale, patrimoniul cultural, inclusiv patrimoniul arhitectonic și arheologic și peisajul.

Luând în considerare tipul de plan analizat, respectiv amenajamentul silvic, prevederile acestuia, aria de aplicare și caracteristicile, s-au stabilit ca relevanți pentru zona de implementare următorii factori/aspecte de mediu: biodiversitatea (flora, fauna), populația și sănătatea umană, mediul economic și social, solul, apa, aerul (inclusiv zgomotul și vibrațiile), factorii climatici și peisajul.

Problemele de mediu actuale relevante pentru zona de implementare au fost identificate pentru fiecare dintre factorii/aspectele de mediu care s-au prezentat mai sus. A fost adoptat acest mod de abordare pentru a se asigura tratarea unitară a tuturor elementelor pe care le presupune evaluarea de mediu.

**RAPORT DE MEDIU
UP VI SECĂRIA**

Rezultatele procesului de identificare a problemelor de mediu actuale pentru amenajamentul silvic al **U.P. VI SECĂRIA** sunt prezentate în tabelul următor:

Factor/aspect de mediu	Probleme actuale de mediu
Biodiversitatea	Suprafața de fond forestier amenajată este inclusă în proporție de 100% în perimetrul sitului Natura2000 ROSCI0283 Cheile Doftanei.
Populația și sănătatea umană	Suprafața studiată nu se află în apropierea zonelor populate.
Mediul economic și social	Zona se află într-o stare de dezvoltare economică slabă. În zona de implementare a Amenajamentului Silvic se desfășoară numai activități specifice silviculturii și exploatarea forestieră, la care se adaugă activități de pășorit și ocazional culegere de fructe de pădure și de ciuperci.
Solul	<p>Învelișul de sol al zonei nu este poluat, dar există posibilitatea afectării calității solului de-a lungul căilor de circulație auto și a utilajelor folosite în lucrările de exploatare a masei lemnoase (tractoare, TAF-uri, motofierăstraie) prin pierderi accidentale de combustibili și lubrifianții utilizați de acestea.</p> <p>De asemenea, deșeurile menajere ce vor fi generate de personalul angajat al firmelor specializate ce vor întreprinde lucrările prevăzute de amenajamentul silvic reprezintă un potențial impact negativ.</p> <p>În vederea diminuării impactului asupra factorului de mediu sol se impune respectarea unor măsuri generale pentru întreaga zonă vizată de amenajamentul silvic. Aceste măsuri sunt prezentate în cadrul capitolului 8</p>

**RAPORT DE MEDIU
UP VI SECĂRIA**

Apa	<p>Prin aplicarea amenajamentului silvic nu se generează ape uzate tehnologice și nici menajere.</p> <p>În urma activităților de exploatare forestieră și a activităților silvice poate să apară un nivel ridicat de perturbare a solului care poate conduce la creșterea încărcării cu sedimente a apelor de suprafață, mai ales în timpul precipitațiilor abundente, având ca rezultat direct creșterea concentrației de materii în suspensie în receptorii de suprafață. Totodată mai pot apărea pierderi accidentale de carburanți și lubrefianți de la utilajele și mijloacele auto care acționează pe locație. Aceste categorii de impact nu pot să conducă la afectarea semnificativă a calității apelor de suprafață și sub nicio formă a celor subterane.</p>
Zgomotul și vibrațiile	<p>Principalele surse potențiale de poluare în cadrul amplasamentului sunt cele reprezentate de autovehiculele care participă la trafic și de exploatarea forestieră, toate ne semnificative.</p> <p>Nivelurile de zgomot și vibrații generate de traficul rutier sunt imperceptibile. Starea calității atmosferei este bună.</p>
Peisaj	<p>Prin poziția sa geografică, amplasamentul fondului forestier analizat este caracteristic peisajului montan.</p> <p>Implementarea proiectului va avea un impact la scară locală asupra peisajului.</p>

5. OBIECTIVELE DE PROTECTIE A MEDIULUI, STABILITE LA NIVEL NAȚIONAL, COMUNITAR SAU INTERNATIONAL, RELEVANTE PENTRU PLAN ȘI MODUL ÎN CARE S-A ȚINUT CONT DE ACESTEA ȘI ORICE ALTE CONSIDERAȚII DE MEDIU ÎN TIMPUL PREGĂTIRII PLANULUI

Baza legislativă pentru înființarea rețelei Natura 2000 o constituie Directivele 79/409/EC („Directiva Păsări”) și 92/43/EEC („Directiva Habitate”). Conform Directivei Habitate, scopul rețelei Natura 2000 este de a stabili un „statut de conservare favorabil” pentru habitatele și speciile considerate a fi de interes comunitar.

Conceptul de „statut de conservare favorabil” este definit în articolul 1 al directivei habitate în funcție de dinamica populațiilor de specii, tendințe în răspândirea speciilor și habitatelor și de restul zonei de habitate. (Natura 2000 și pădurile, C.E.) Articolul 4 al Directivei Habitate afirmă în mod clar că de îndată ce o arie este constituită ca sit de importanță comunitară, aceasta trebuie tratată în conformitate cu prevederile Articolului 6.

Înainte de orice se vor lua măsuri ca practicile de utilizare a terenului să nu provoace degradarea valorilor de conservare ale sitului. Pentru siturile forestiere, de exemplu, aceasta ar putea include, de pildă, să nu se facă defrișări pe suprafețe mari, să nu se schimbe forma de utilizare a terenului sau să nu se înlocuiască speciile indigene de arbori cu alte specii exotice.

Obiectivele de conservare a ariei naturale protejate de interes comunitar au în vedere menținerea și restaurarea statutului favorabil de conservare a speciilor și habitatelor de interes comunitar.

Stabilirea obiectivelor de conservare se face ținându-se cont de caracteristicile ariei naturale protejate de interes comunitar (reprezentativitate, suprafața relativă, populația, statutul de conservare etc.), prin planurile de management al ariilor naturale protejate de interes comunitar.

Integritatea ariei naturale protejate de interes comunitar este posibil afectată dacă planul poate:

1. să reducă suprafața habitatelor și/sau numărul exemplarelor speciilor de interes comunitar;
2. să ducă la fragmentarea habitatelor de interes comunitar;
3. să aibă impact negativ asupra factorilor care determină menținerea stării favorabile de conservare a ariei naturale protejate de interes comunitar;

4. să producă modificări ale dinamicii relațiilor care definesc structura și/sau funcția ariei naturale protejate de interes comunitar.

5.1. ASPECTE GENERALE

Scopul evaluării de mediu pentru planuri și programe constă în determinarea formelor de impact semnificativ asupra mediului ale planului analizat.

Aceasta s-a realizat prin evaluarea propunerilor Amenajamentului Silvic în raport cu un set de obiective pentru protecția mediului natural și construit.

De asemenea, trebuie menționat că, prin natura sa, amenajamentul silvic nu poate soluționa toate problemele de mediu existente în perimetrul aferent.

Prin amenajamentul silvic pot fi soluționate sau pot fi create condițiile de soluționare a acelor probleme cu specific silvic și care intră în competența administrației silvice.

A. Obiective stabilite la nivel internațional cu privire la exploatarea forestieră situate în arii protejate

Obiective propuse de către Directoratul General Pentru Mediu pentru o gospodărire durabilă a pădurilor în arii protejate (preluat din Natura 2000 și pădurile „Provocări și oportunități” – Ghid de interpretare Comisia Europeană, DG Mediu, Unit. Natură și Biodiversitate, Secția Păduri și Agricultură).

Deoarece Statelor Membre le revine responsabilitatea de a stabili măsurile concrete de conservare și posibilele restricții în utilizarea siturilor Natura 2000, condițiile locale reprezintă factorul decisiv în managementul fiecărui sit.

Conceptul de exploatare multi-funcțională a pădurii se află în centrul strategiei UE de exploatare a pădurii și este recunoscut pe scară largă în Europa. Acest concept integrează toate beneficiile importante pe care pădurea le aduce societății (funcția ecologică, economică, de protecție și socială). Baza legislativă pentru înființarea rețelei Natura 2000 o constituie Directivele 79/409/EC („Directiva Păsări”) și 92/43/EEC („Directiva Habitate”). Conform Directivei Habitate, scopul rețelei Natura 2000 este de a stabili un „statut de conservare favorabil” pentru habitatele și speciile considerate a fi de interes comunitar. Conceptul de „statut de conservare favorabil” este definit în articolul 1 al directivei habitate în funcție de dinamica populațiilor de specii, tendințe în răspândirea speciilor și habitatelor și de restul zonei de habitate. Așadar din directive derivă numai un număr restrâns de cerințe pentru managementul general al pădurii și nu este posibil să se ofere indicații specifice cum ar fi restricții impuse la nivelul recoltării, dimensiunea defrișărilor, programul intervențiilor etc., deoarece acestea depind de măsurile de management care trebuie negociate la nivel local între autoritățile de resort și operatorii/propietarii forestieri.

Directoratul General pentru Mediu recomandă următoarele direcții principale abordare a gospodăriei pădurilor integrate în gospodărirea sitului:

RAPORT DE MEDIU UP VI SECĂRIA

în cazul în care practicile forestiere actuale nu conduc la declinul statutului de conservare al habitatelor și speciilor și nu contravin propriilor ghiduri de conservare ale Statelor Membre, această formă de utilizare economică poate continua;

în cazul în care practicile de utilizare a pădurii conduc la degradarea statutului de conservare al habitatelor și speciilor pentru care un anume sit a fost constituit sau contravine propriilor obiective de conservare ale Statelor Membre se va aplica Articolul 6 al Directivei habitate iar obiectivele de gospodărire a pădurii vor fi modificate.

De asemenea, Directoratul General Pentru Mediu a înaintat autorităților Statelor Membre următoarele linii directoare și recomandări de urmat în gospodărirea pădurii în siturile Natura 2000:

Conservarea habitatelor și speciilor la nivelul unui întreg sit trebuie să fie rezultatul măsurilor luate în favoarea habitatului și speciilor pentru care a fost constituit situl, ducând astfel la o „ofertă de biodiversitate” stabilă a sitului în ansamblu. Este evident că, în cazul intervențiilor ciclice (în spațiu și timp) o asemenea condiție este mai ușor de realizat în siturile ce se întind pe suprafețe mai mari;

Sunt permise intervențiile ce provoacă perturbări temporare pe suprafețe limitate (tăierile în ochiuri, de exemplu) sau cu intensitate redusă (rărirea, de exemplu) ale suprafeței împădurite, cu condiția ca acestea să permită refacerea stadiului inițial prin regenerare naturală, chiar dacă asta înseamnă succesiunea naturală a mai multor etape

Aceste direcții și orientări generale se aplică atât habitatelor cât și speciilor și există situații în care, pentru obținerea rezultatelor dorite, este necesară îmbinarea măsurilor pentru habitat cu cele pentru specii.

Principalele cerințe pentru gospodărirea pădurii ce rezultă din Directiva Habitatare:

Obiectivele conservării naturii vor avea prioritate în siturile Natura 2000, dar se va ține seama și de funcția economică și cea socială a pădurii.

Statutul de conservare al habitatului în raport cu calitatea habitatului și valoarea de conservare pentru specii, trebuie menținut sau îmbunătățit.

Recomandări ale DG Mediu, pentru planificarea gospodării pădurii cât și din cele pentru practicile de gospodărire a pădurilor, bazate pe conservarea naturii ca obiectiv prioritar în gospodărirea siturilor Natura 2000:

conservarea arborilor izolați, maturi, uscați sau în descompunere care constituie un habitat potrivit pentru ciocănitori, păsări de pradă, insecte și numeroase plante inferioare (fungi, ferigi, briofite, etc.);

conservarea arborilor cu scorburi ce pot fi utilizate ca locuri de cuibărit de către păsări și mamifere mici;

RAPORT DE MEDIU UP VI SECĂRIA

- conservarea arborilor mari și a zonei imediat înconjurătoare dacă se dovedește că sunt ocupați cu regularitate de răpitoare în timpul cuibăritului;
- menținerea bălților, pâraielor, izvoarelor și a altor corpuri mici de apă, mlaștini, smârcuri, într-un stadiu care să le permită să își exercite rolul în ciclul de reproducere al peștilor, amfibienilor, insectelor etc. prin evitarea fluctuațiilor excesive ale nivelului apei, degradării digurilor naturale și poluării apei;
- zonarea adecvată, atât pentru operațiunile forestiere cât și pentru activitățile de turism/recreative, a marilor suprafețelor forestiere, în funcție de diferitele niveluri de intervenție și crearea unor zone tampon în jurul ariilor protejate;
- după dezastre naturale cum ar fi furtuni puternice sau incendii pe suprafețe mari, deciziile manageriale să permită desfășurarea proceselor de succesiune naturală în zonele de interes, ca posibilități de largire a biodiversității;
- adaptarea periodizării operațiunilor silviculturale și de tăiere așa încât să se evite interferența cu sezonul de reproducere al speciilor animale sensibile, în special cuibăritul de primăvară și perioadele de împerechere ale păsărilor de pădure;
- păstrarea unor distanțe adecvate pentru a nu perturba speciile rare sau periclitare a căror prezență a fost confirmată;
- rotația ciclică a zonelor cu grade diferite de intervenție în timp și spațiu.

„Criteriile și indicatorii pan-europeni pentru SFM (Sustainable Forest Management)” adoptate la Conferințelor Ministeriale pentru Protecția Pădurilor din Europa din Lisabona (1998, Rezoluția L2), au fost elaborate pe baza rezoluțiilor H1 și H2 ale Conferințelor Ministeriale pentru Protecția Pădurilor din Europa (MCPFE - Anexa II) de la Helsinki (1993) pentru SMF și biodiversitatea pădurilor.

Cele șase criterii pan-europene ce oferă baza gospodăririi durabile a pădurilor sunt:

- C1: menținerea și largirea adecvată a resurselor forestiere;
- C2: menținerea sănătății și vitalității ecosistemelor de pădure;
- C3: menținerea și încurajarea funcțiilor productive ale pădurii (lemnoase și nelemnoase);
- C4: menținerea, conservarea și extinderea diversității biologice în ecosistemele de pădure;
- C5: menținerea și extinderea funcțiilor de protecție prin gospodărirea pădurii (mai ales solul și apa);
- C6: menținerea celorlalte funcții și situații socio-economice.

În cele ce urmează, prezentăm o selecție atât din recomandările pentru planificarea gospodăririi pădurii cât și din cele pentru practicile de gospodărire a pădurilor, bazate pe conservarea naturii ca obiectiv prioritar în gospodărirea siturilor Natura 2000:

C2: Menținerea sănătății și vitalității ecosistemelor de pădure

□ „Practicile de gospodărire a pădurilor trebuie să utilizeze cât mai bine structurile și procesele naturale și să folosească măsuri biologice preventive ori de câte ori este posibil și cât de mult permite economia pentru a întări sănătatea și vitalitatea pădurilor. Existența unei diversități genetice, specifice și structurale adecvate întărește stabilitatea, vitalitatea și rezistența pădurilor la factori de mediu adversi și duce la întărirea mecanismelor naturale de reglare”.

□ „Se vor utiliza practici de gospodărire a pădurilor corespunzătoare ca reîmpădurirea și împădurirea cu specii și proveniențe de arbori adaptate sitului precum și tratamente, tehnici de recoltare și transport care să reducă la minimum degradarea arborilor și/sau a solului. Scurgerile de ulei în cursul operațiunilor forestiere sau depozitarea nereglementară a deșeurilor trebuie strict interzise”.

□ „Utilizarea pesticidelor și erbicidelor trebuie redusă la minimum prin studierea alternativelor silvice potrivite și a altor măsuri biologice”.

C3: Menținerea și încurajarea funcțiilor productive ale pădurii (lemnoase și nelemnoase)

□ „Operațiunile de regenerare, îngrijire și recoltare trebuie executate la timp și în așa fel încât să nu scadă capacitatea productivă a sitului, de exemplu prin evitarea degradării arboretului și arborilor rămași, ca și a solului și prin utilizarea sistemelor corespunzătoare”.

□ „Recoltarea produselor, atât lemnoase cât și nelemnoase, nu trebuie să depășească un nivel durabil pe termen lung iar produsele recoltate trebuie utilizate în mod optim, urmărinduse rata de reciclare a nutrienților”.

□ „Se va proiecta, realiza și menține o infrastructură adecvată (drumuri, căi de scos apropiat sau poduri) pentru a asigura circulația eficientă a bunurilor și serviciilor și în același timp a asigura reducerea la minimum a impactului negativ asupra mediului.”

C4: Menținerea, conservarea și extinderea diversității biologice în ecosistemele de pădure

□ „Planificarea gospodăririi pădurilor trebuie să urmărească menținerea, conservarea și sporirea biodiversității ecosistemice, specifice și genetice, ca și menținerea diversității peisajului”.

□ „Amenajamentul silvic, inventarierea terestră și cartarea resurselor pădurii trebuie să includă biotopurile forestiere importante din punct de vedere ecologic și să țină seama de ecosistemele forestiere protejate, rare, sensibile sau reprezentative ca suprafețele ripariene și zonele umede, arii ce conțin specii endemice și habitate ale speciilor amenințate ca și resursele genetice in situ periclitare sau protejate”.

□ „Se va prefera regenerarea naturală cu condiția existenței unor condiții adecvate care să asigure cantitatea și calitatea resurselor pădurii și ca soiurile indigene existente să aibă calitatea necesară sitului”.

RAPORT DE MEDIU UP VI SECĂRIA

□ „Pentru împăduriri și reîmpăduriri vor fi preferate speciile indigene și proveniențe locale bine adaptate la condițiile sitului. Pentru a suplimenta soiurile locale se vor introduce specii, soiuri și varietăți numai după ce s-a făcut evaluarea impactului lor asupra ecosistemului și asupra integrității genetice a speciilor indigene și a proveniențelor locale și s-a constatat că impactul negativ poate fi evitat sau diminuat.”

□ „Practicile de management forestier trebuie să promoveze, acolo unde este cazul, diversitatea structurilor, atât orizontale cât și verticale, ca de exemplu arboretul de vârste inegale, și diversitatea speciilor, arboret mixt, de pildă. Unde este posibil, aceste practici vor urmări menținerea și refacerea diversității peisajului.

□ „Practicile gospodăririi tradiționale care au creat ecosisteme valoroase cum sunt crângurile în siturile corespunzătoare trebuie sprijinite, atunci când există posibilitatea economică.

□ „Infrastructura trebuie proiectată și construită așa încât afectarea ecosistemelor să fie minimă, mai ales în cazul ecosistemelor și rezervelor genetice rare, sensibile sau reprezentative, și acordându-se atenție speciilor amenințate sau altor specii cheie - în mod special modelelor lor de migrare”.

□ „Arborii uscați, căzuți sau în picioare, arborii scorburoși, pâlcuri de arbori bătrâni și specii deosebit de rare de arbori trebuie păstrate în cantitatea și distribuția necesare protejării biodiversității, luându-se în calcul efectul posibil asupra sănătății și stabilității pădurii și ecosistemelor înconjurătoare.”

□ „Biotopurile cheie ai pădurii ca de exemplu surse de apă, zone umede, aflorimente și ravine trebuie protejate și, dacă este cazul, refăcute în cazul în care au fost degradate de practicile forestiere”

C5: Menținerea și îmbunătățirea funcțiilor de protecție prin gospodărirea pădurii (mai ales solul și apa)

□ „Suprafețele recunoscute ca îndeplinind funcții specifice de protecție pentru societate trebuie înregistrate și cartate precum și incluse în planurile de management al pădurii.”

□ „Se va acorda o atenție sporită operațiunilor silvice desfășurate pe soluri sensibile/instabile sau zone predispuse la eroziune ca și celor efectuate în zone în care se poate provoca o eroziune excesivă a solului în cursurile de apă. În aceste zone se va evita utilizarea tehnicilor necorespunzătoare, ca arături la adâncime, și utilizarea utilajelor necorespunzătoare. Se vor lua măsuri speciale pentru reducerea presiunii populației animale în păduri.”

□ „Se va acorda o atenție deosebită practicilor forestiere din zonele forestiere cu funcție de protejare a apei, pentru evitarea efectelor adverse asupra calității și cantității surselor de apă. Se va evita de asemenea utilizarea necorespunzătoare a chimicalelor sau a altor substanțe dăunătoare ori a practicilor silviculturale neadecvate ce pot influența negativ calitatea apei.”

C6: Menținerea celorlalte funcții și situații socio-economice

□ „Planurile de management forestier trebuie să urmărească respectarea multiplelor funcții ale pădurii în raport cu societatea, să aibă în vedere rolul exploatării pădurii în dezvoltarea rurală și mai ales să analizeze noile posibilități de creare a locurilor de muncă în raport cu funcțiile socio-economice ale pădurilor.”

□ „Drepturile de proprietate și deținere a terenurilor trebuie bine clarificate, documentate și stabilite pentru suprafețele forestiere relevante. În egală măsură drepturile legale, cutumiare și tradiționale asupra terenului împădurit trebuie clarificate, recunoscute și respectate.”

□ „Siturile recunoscute ca având o semnificație istorică, culturală sau spirituală vor fi protejate și administrate într-un mod corespunzător semnificației sitului.”

□ „Este recomandabil ca practicile de gospodărire a pădurii să folosească din plin experiența și cunoștințele locale despre pădure, furnizate de comunitățile locale, deținătorii de păduri, ONG-uri și localnici.”

Strategia forestieră națională 2020-2030

Având în vedere funcțiile ecologice, sociale și economice ale pădurilor, s-a impus ca actualizarea politicii și strategiei de dezvoltare a sectorului forestier să fie un proces consultativ și participativ, la care să-și aducă contribuția toți factorii implicați, inclusiv publicul larg.

Având în vedere rolul domeniului forestier pentru societate precum și pentru toate ramurile economice, dezvoltarea acestui sector se realizează sub supravegherea statului, prin elaborarea și transpunerea în practică a unei strategii sectoriale, iar pe termen scurt prin implementarea unei politici corelate cu documentul strategic.

Obiectivul general al strategiei este *dezvoltarea durabilă a sectorului forestier, în scopul creșterii calității vieții și asigurării necesităților prezente și viitoare ale societății, în context european.*

Obiective specifice ale strategiei sunt următoarele:

1. Dezvoltarea cadrului instituțional și de reglementare a activității din sectorul forestier;
2. Gestionarea durabilă și dezvoltarea resurselor forestiere;
3. Planificarea forestieră;
4. Valorificarea superioară a produselor forestiere;

RAPORT DE MEDIU UP VI SECĂRIA

5. Dezvoltarea dialogului intersectorial si a comunicării strategice în domeniul forestier;

6. Dezvoltarea cercetării stiintifice si a învățământului forestier .

Obiective de conservare specifice sitului ROSCI0283 Cheile Doftanei

Pentru aria de protecție **ROSCI0283 Cheile Doftanei** există planuri de management aprobate.

În conformitate cu cerințele social-economice, ecologice și informaționale, amenajamentul silvic studiat îmbină strategia ecosistemelor forestiere din zonă cu strategia dezvoltării societății.

Cea mai importantă direcție în care s-a acționat o constituie creșterea protecției mediului înconjurător, creșterea calității factorilor de mediu (aer, apă, sol, floră și faună) și ridicarea calității vieții individuale și sociale a locuitorilor din zonă.

Pentru pădurile din cadrul UP VI SECARIA obiectivele social economice si ecologice avute în vedere la reglementarea modului de gospodărire a acestora, detaliate prin stabilirea Țelurilor de producție ori de protecție la nivelul unităților de amenajament(parcelă, subparcelă, etc.), sunt urmatoarele:

- crearea și menținerea unui aspect peisagistic și de recreere din jurul comunei
- protejarea speciilor si habitatelor din **ROSCI0283 Cheile Doftanei**
- obținerea de masă lemnoasă de calitate ridicată, valorificabilă industrial (lemn pentru cherestea)
- satisfacerea nevoilor locale de lemn de foc și construcție
- valorificarea durabilă a tuturor resurselor nelemnoase disponibile

Obiectivele asumate de amenajamentul silvic susțin integritatea ariilor naturale protejate de interes comunitar din zonă și conservarea pe termen lung a habitatelor forestiere de interes comunitar din zonă.

Integritatea ariei naturale protejate de interes comunitar este posibil afectata daca planul poate:

1. sa reduca suprafata habitatelor si/sau numarul exemplarelor speciilor de interes comunitar;
2. sa duca la fragmentarea habitatelor de interes comunitar;
3. sa aiba impact negativ asupra factorilor care determina mentinerea starii favorabile de conservare a ariei naturale protejate de interes comunitar;
4. sa produca modificari ale dinamicii relatiilor care definesc structura si/sau functia ariei naturale protejate de interes comunitar.

Pentru situl de interes comunitar **ROSCI0283 Cheile Doftanei** au fost stabilite obiectivele de conservare ale ariei naturale protejate.

Directiva “Habitat” cuprinde o serie de cerinte pentru Statele Membre cu privire la implementarea masurilor de conservare pentru habitatele si speciile de

interes comunitar. Obiectivul general al acestor masuri ar fi atingerea scopului general al acestei Directive, mentionat in articolul 2(1) "de a contribui la asigurarea biodiversitatii prin conservarea habitatelor naturale precum si a faunei si florei salbatice pe teritoriul european al Statelor Membre la care Tratatul se aplica". Articolul 2(2) mentioneaza ca "masurile luate in baza prezentei Directive vizeaza mentinerea sau restabilirea, intr-o stare favorabila de conservare, a habitatelor naturale si a speciilor din fauna si flora salbatica de interes comunitar", iar la punctul 3 al aceluiasi articol se arata ca "masurile luate in baza prezentei Directive tin seama de exigentele economice, sociale si culturale ca si de particularitatile regionale si locale."

Subliniem faptul ca prevederile amenajamentului silvic tin cont de statutul de aria protejata de interes national si comunitar ale sitului **ROSCI0283 Cheile Doftanei**, suprapuse cu acesta si se incadreaza in prevederile planului de management.

In procesul de realizare al amenajamentului si studiului de evaluare adecvata, amenajistii si evaluatorul s-au consultat in permanenta, raportand prevederile amenajamentului silvic la prevederile incluse in planul de management. Consideram astfel, ca amenajamentul analizat se incadreaza perfect in prevederile legistatei referitoare la ariile de importanta comunitara

Programul 1 – Conservarea biodiversitatii

Obiectiv: Mentinerea/refacerea starii favorabile de conservare a habitatelor si speciilor de interes conservativ, prin aplicarea si imbunatatirea masurilor de management, in colaborare cu proprietarii/administratorii de terenuri si resurse naturale.

Subprogramul 1.1. Managementul habitatelor forestiere

Obiectiv specific: Refacerea/mentinerea, prin lucrari silvice responsabile, a starii favorabile de conservare a habitatelor forestiere de interes conservativ din cadrul si din afara fondului forestier si asigurarea conditiilor necesare speciilor de interes conservativ.

Subprogramul 1.2. Managementul pajistilor

Obiectiv specific: Mentinerea pajistilor permanente, prin masuri active de management astfel incat sa se asigure conditii optime, pentru speciile de interes conservativ dependente de aceste habitate.

Subprogramul 1.3. Managementul habitatelor acvatice

Obiectiv specific: Mentinerea / refacerea naturalitatii raurilor sau cel putin a conectivitatii si reducerea poluarii apelor pentru a se asigura conditii favorabile speciilor acvatice si a celor dependente de habitate ripariene.

Subprogramul 1.4: Asigurarea conectivitatii ecologice

Obiectiv specific: Asigurarea conectivitatii functionale a habitatelor prin lucrari de reconstructie si prin conditionarea investitiilor / lucrarilor care pot duce la fragmentare, astfel incat miscarea speciilor sa nu fie ingradita.

Subprogramul 1.5: Managementul speciilor de interes comunitar

Obiectiv specific: Asigurarea stării favorabile de conservare a speciilor de interes comunitar, prin măsuri de management specifice și prin menținerea în stare optimă a habitatelor acestora.

Subprogramul 1.6: Managementul speciilor invazive

Obiectiv specific: Asigurarea păstrării stării naturale specifice a ecosistemelor autohtone prin prevenirea introducerii, stoparea extinderii și înlăturarea speciilor invazive.

Subprogramul 1.7: Măsuri generale de conservare

Obiectiv: Asigurarea unui cadru legal optim pentru managementul valorilor ariilor protejate prin revizuirea limitelor și a Formulelor Standard ale acestora.

Programul 2 – Relația cu comunitățile locale

Obiectiv: Sprijinirea comunităților locale în identificarea și implementarea unei abordări integrate și durabile asupra dezvoltării locale, prin acordarea de asistență și sprijin tehnic.

Programul 3 – Managementul vizitatorilor și promovarea turistică a valorilor ariilor protejate

Obiectiv: Asigurarea dezvoltării sectorului turistic din ariile protejate, în acord cu regimul de conservare al acestora, printr-o planificare strategică intergată, în vederea conservării biodiversității și sustinerii dezvoltării durabile a comunităților locale.

Programul 4 – Informare, conștientizare și educație ecologică

Obiectiv: Creșterea gradului de acceptare a regimului de conservare al ariilor protejate din zona în rândul comunităților locale și al celorlalți factori interesați, prin informarea, conștientizarea și implicarea activă a acestora, precum și prin desfășurarea de programe educative.

Programul 5 – Administrarea ariilor protejate

Obiectiv: Asigurarea unui management eficient al ariilor protejate, prin susținerea funcționării optime a unui sistem de management adecvat, pe întreaga durată de valabilitate a planului de management.

Subprogramul 5.1. Reglementare

Obiectiv specific: Asigurarea conservării valorilor siturilor, prin implicarea în reglementarea activităților din cadrul și din vecinătatea siturilor, conform legii.

Subprogramul 5.2. Control

Obiectiv specific: Asigurarea funcționalității măsurilor de management, prin verificarea modului de implementare al acestora, în parteneriat cu instituțiile abilitate.

RAPORT DE MEDIU UP VI SECĂRIA

Subprogramul 5.3. Resurse umane, financiare, materiale

Obiectiv specific: Garantarea implementării măsurilor de management prin asigurarea resurselor financiare, tehnice și umane pentru buna desfășurare a procesului de management.

Subprogramul 5.4. Managementul activităților curente

Obiectiv specific: Asigurarea mijloacelor necesare și a bunului mers al activităților curente în vederea garantării unui management eficient al siturilor.

Programul 6 – Monitorizare și evaluarea eficienței managementului

Obiectiv: Eficientizarea managementului, prin monitorizarea permanentă și evaluarea eficienței acestuia, astfel încât să fie posibilă o abordare adaptativă.

5.2. Obiective de mediu

Amenajamentul silvic stabilește în baza prevederilor legale ce guvernează planificarea activităților silvice în România obiective ce vizează aspectele de mediu, economice și sociale. Corespunzător obiectivelor social-economice definite, amenajamentul stabilește funcțiile pe care trebuie să le îndeplinească aceste păduri. Repartizarea acestora s-a făcut în conformitate cu Anexa 1 – *“Încadrarea vegetației forestiere în grupe, subgrupe și categorii funcționale”* din Normele tehnice pentru amenajarea pădurilor, editia 1986.

100% din suprafața unității de producție **VI SECARIA** se suprapune peste situl **ROSCI0283 Cheile Doftanei**

Potrivit prevederilor din normele tehnice existente și corespunzător obiectivelor economice, sociale și ecologice fixate s-a realizat zonarea funcțională astfel:

Amenajament	Grupa I funcțională (Tip funcțional/categ. funcționale) -ha-					Total U.P.
	T I	T II	T III	T IV	TOTAL	
	5C	2A	1B	1C		
Expirat	159,59	24,16	75,42	106,69	365,86	365,86
Actual	159,59	22,77	75,65	107,85	365,86	365,86

Recoltarea de masă lemnoasă din produse principale s-a organizat în subunitatea de gospodărire de codru (SUP A), în arboretele încadrate în grupa a-I-a funcțională, subgrupa și categoria 1B și 1C prin tratamentul tăierilor progresive.

Structura fondului de producție și protecție se caracterizează, în principal, prin dezechilibru sub aspectul întinderii claselor de vârstă. Ca urmare, soluțiile tehnice propuse în amenajament urmăresc normalizarea structurii fondului de producție și protecție într-un timp cât mai scurt posibil. De asemenea, menținerea închisă a arboretelor și promovarea într-un grad ridicat a regenerării naturale sunt obiective imediate ale amenajamentului și gospodăririi pădurilor din cadrul U.P. VI SECARIA.

RAPORT DE MEDIU UP VI SECĂRIA

Dezvoltarea funcțiilor antierozionale, hidrologice și de conservare a eco- și genofondului forestier reprezintă, alături de întărirea rezistenței arboretelor și a pădurii, în ansamblu, la impactul factorilor abiotici vătămători (vânt, zăpadă), o preocupare constantă a amenajamentului.

În raport cu specificul pădurilor din cadrul U.P. VI SECĂRIA și în funcție de condițiile social-economice, realizarea continuității funcționale depinde, în principiu, de următorii factori:

- respectarea posibilității stabilite;
- aplicarea corespunzătoare a tratamentelor propuse;
- efectuarea la timp și în bune condiții a lucrărilor de îngrijire;
 - utilizarea și promovarea în lucrări de regenerare a speciilor autohtone valoroase, corespunzătoare stațiilor;
- reducerea daunelor aduse fondului forestier prin procesul de exploatare a lemnului;
- menținerea unei stări fitosanitare corespunzătoare a pădurilor.

Situația încadrării pe grupe, subgrupe și categorii funcționale este prezentată în tabelul următor:

Grupa și categoria funcțională	Categoriile funcționale		Suprafața	
	Funcția prioritară	Funcțiile secundare	ha	%
I 1B T III	Arborete situate pe versanții direcți ai lacurilor de acumulare și naturale	- protecția apelor - funcția socială (recreere) - conservarea biodiversității	75,65	21
I 1C T IV	Arborete situate pe versanții râurilor și pâraielor din zonele montane, de dealuri și colinare, care alimentează lacurile de acumulare și natural	- protecția terenului și solului - funcția socială (recreere) - producția de lemn	107,85	29
I 2A T II	păduri situate pe stâncării, pe grohotișuri, pe terenuri cu eroziune în adâncime, pe terenuri cu înclinare mai mare de 35°, iar cele situate pe substraturi de fliș, nisipuri sau pietrișuri, cu înclinare mai mare de 30°	- protecția apelor - funcția socială (recreere) - conservarea biodiversității	22,77	6
I 5C T I	Arborete cuprinse în rezervații naturale, cu regim strict de protecție ("Paltinul Lac)	- protecția terenului și solului - protecția apelor - funcția socială (recreere) - conservarea biodiversității	159,59	44
Total			365,86	100

În scopul diferențierii măsurilor de gospodărire și a reglementării lor prin amenajament, categoriile funcționale au fost grupate în tipuri de categorii funcționale astfel:

RAPORT DE MEDIU UP VI SECĂRIA

Tipuri de categorii funcționale și țeluri de gospodărire

Grupa funcțională	Tip de categorie funcțională	Categoriile funcționale	Feluri de gospodărire	Suprafață	
				ha	%
1	T I	5C	protecție deosebită	159,59	44
	TII	2A	protecție deosebită	22,77	6
	TIII	1B	producție și protecție	75,65	21
	TIV	1C	producție și protecție	107,85	29
TOTAL PĂDURE				365,86	100

În raport cu categoria funcțională prezentată mai sus s-au constituit următoarele tipuri de categorie funcțională:

T II — păduri cu funcții speciale de protecție situate în stațiuni cu condiții grele sub raport ecologic, precum și arboretele în care nu este posibilă sau admisă recoltarea de masă lemnoasă, impunându-se numai lucrări speciale de conservare;

T IV – păduri cu funcții speciale de protecție pentru care sunt admise pe lângă grădinărit și cvasigrădinărit și alte tratamente, cu impunerea unor restricții speciale de aplicare;

Prin amenajament s-a promovat îmbinarea în mod cât mai armonios a potențialului bioproductiv și ecoproductiv al ecosistemelor forestiere cu cerințele actuale ale societății umane, fără a altera biodiversitatea, natura și stabilitatea pădurilor, urmărindu-se în principal obiective ecologice, sociale și economice. Obiectivele de mediu s-au stabilit pentru factorii/aspectele de mediu tratați în cadrul secțiunii 4. - *Problemele de mediu existente, relevante pentru amenajamentul silvic analizat*, stabiliți în conformitate cu prevederile HG nr. 1.076/2004 și ale Anexei I la Directiva 2001/42/CE.

Obiectivele de mediu propuse iau în considerare și reflectă politicile și strategiile de protecție a mediului naționale și ale Uniunii Europene.

Obiective de mediu pentru zona de implementarea a amenajamentului silvic al U.P. VI SECARIA

Factor/aspect de mediu	Obiective de mediu
Biodiversitatea	Mentinerea și îmbunătățirea, după caz, a statutului de conservare a habitatelor și speciilor de interes comunitar; Asigurarea integrității ariilor naturale protejate.
Populația și sănătatea umană	Crearea condițiilor de recreere și refacere a stării de sănătate, protejarea sănătății umane.
Mediul economic și social	Crearea condițiilor pentru dezvoltarea economică a zonei și pentru creșterea și diversificarea ofertei de locuri de muncă.
Solul	Limitarea impactului negativ asupra solului în cadrul implementării amenajamentului silvic.
Apa	Limitarea poluării apei în cadrul implementării amenajamentului silvic.

**RAPORT DE MEDIU
UP VI SECĂRIA**

Aerul, zgomotul si vibratiile	Limitarea emisiilor de poluanti în aer în cadrul implementării amenajamentului silvic; Limitarea zgomotului si a vibratiilor în cadrul implementării amenajamentului silvic.
Factorii climatici	Limitarea aparitiei fenomenului de seră pentru reducerea efectelor asupra încălzirii globale.
Peisajul	Mentinerea si chiar îmbunătățirea peisajului specific montan.

La planificarea lucrărilor silvice s-a avut în vedere pe cât posibil diversificarea structurii arboretelor și promovarea genotipurilor și ecotipurilor valoroase prin regenerarea naturală a pădurii, respectiv mentinerea unei acoperiri permanente a solului cu specii de arbori in diferite stadii de vegetatie.

6. POTENȚIALE EFECTE SEMNIFICATIVE ASUPRA MEDIULUI CA URMARE A IMPLEMENTĂRII AMENAJAMENTULUI SILVIC

6.1 Aspecte generale

Cerintele HG nr. 1076/2004 prevad sa fie evidentiata efectele semnificative asupra mediului determinate de implementarea planului supus evaluarii de mediu. Scopul acestor cerinte consta in identificarea, predictia si evaluarea formelor de impact generate de implementarea planului.

Evaluarea de mediu pentru planuri si programe necesita identificarea impactului semnificativ asupra factorilor/aspectelor de mediu al prevederilor planului avut in vedere.

Impactul semnificativ este definit ca fiind "impactul care, prin natura, magnitudinea, durata sau intensitatea sa altereaza un factor sensibil de mediu".

Conform cerintelor HG nr. 1076/2004, efectele potentiale semnificative asupra factorilor /aspectelor de mediu trebuie sa includa efectele secundare, cumulative, sinergice, pe termen scurt, mediu si lung, permanente si temporare, pozitive si negative.

In vederea evaluarii impactului prevederilor Amenajamentului Silvic s-au stabilit sase categorii de impact. Evaluarea impactului se bazeaza pe criteriile de evaluare prezentate in subcapitolul 5.2 si a fost efectuata pentru toti factorii/aspectele de mediu stabiliti/stabilite a avea relevanta pentru planul analizat. Evaluarea si predictia impactului s-au efectuat pe baza metodelor expert. Principiul de baza luat in considerare in determinarea impactului asupra factorilor/aspectelor de mediu a constat in evaluarea propunerilor planului in raport cu obiectivele de mediu prezentate in capitolul anterior. Ca urmare, atat categoriile de impact, cat si criteriile de evaluare au fost stabilite cu respectarea acestui principiu.

6.1.2. Metodologia de evaluare utilizată a Amenajamentului

Starea de conservare favorabilă a unui habitat de interes comunitar este dată de totalitatea factorilor ce acționează asupra speciilor caracteristice și care îi poate afecta pe termen lung răspândirea, structura și funcțiile precum și supraviețuirea speciilor caracteristice. Această stare se consideră "favorabilă" atunci când sunt îndeplinite următoarele condiții (conform Directivei Habitate 92/43/CEE):

- Arealul natural al habitatului și suprafețele pe care le acoperă în cadrul acestui areal sunt stabile sau în creștere;
- Habitatul are structura și funcțiile specifice necesare pentru conservarea sa pe termen lung, iar probabilitatea menținerii acestora în viitorul previzibil este mare;
- Speciile care îi sunt caracteristice se află într-o stare de conservare favorabilă.
- Obiectivele amenajamentului silvic studiat, coincid cu obiectivele generale ale rețelei Natura 2000, respectiv a obiectivelor de conservare a speciilor și habitatelor de interes comunitar.

În cazul habitatelor, prin amenajamentul silvic s-au propus următoarele obiective:

- Asigurarea continuității pădurii;
- Promovarea tipurilor naturale fundamentale de pădure;
- Menținerea funcțiilor ecologice, economice și sociale ale pădurii.

Obiectivele asumate urmează a fi concretizate prin stabilirea lucrărilor silvotehnice, în funcție de realitatea din teren, aspectul, vârsta, compoziția, consistența și funcțiile pe care le îndeplinesc arboretele.

Categoriile de impact sunt descrise în tabelul de mai jos.

Categoria de impact	Descriere
Impact negativ semnificativ - -	Efecte negative de durata sau ireversibile asupra factorilor/aspectelor de mediu Impact
Impact negativ nesemnificativ -	Efecte negative minore asupra factorilor/aspectelor de mediu
Neutru 0	Efecte pozitive și negative care se echilibrează sau nici un efect
Impact pozitiv nesemnificativ +	Efecte pozitive ale propunerilor planului asupra factorilor/aspectelor de mediu
Impact pozitiv semnificativ ++	Efecte pozitive de lunga durata sau permanente ale propunerilor planului asupra factorilor/aspectelor de mediu

**RAPORT DE MEDIU
UP VI SECĂRIA**

6.2. Criterii pentru determinarea efectelor potențiale semnificative asupra mediului prin implementarea planului

In vederea identificării efectelor potențiale semnificative asupra mediului ale prevederilor planului au fost stabilite criterii de evaluare pentru fiecare dintre factorii/aspectele de mediu relevanți/relevante și care s-au luat în considerare la stabilirea obiectivelor de mediu.

Factor/aspect de mediu	Criterii de evaluare	Comentarii
Populația și sănătatea umană	Calitatea factorilor de mediu în raport cu valorile limită specifice pentru protecția sănătății umane (populația din vecinătatea căi principale de transport). Măsuri de diminuarea impactului asupra factorilor de mediu. -	-
Mediul economic și social	Criteriile de evaluarea a impactului datorită implementării planului a luat în considerare formele de impact socio-economic pentru următoarele domenii: -terenuri, infrastructură; -legături sociale și calitatea vieții; -acces; -protecția comunității; -efectele socio – economice după implementarea proiectului; -măsuri de diminuare și gestionare a impactului	Implementarea planului analizat va determina apariția unor forme de impact pozitiv pe termen lung din punct de vedere socio – economic prin crearea de noi locuri de muncă pentru comunitățile locale.
Solul	Surse potențiale de poluare a solului pe durata implementării obiectivelor amenajamentului Suprafețe de sol afectate și natura acestor poluanți. Gestionarea deșeurilor.	Implementarea planului va duce la producerea de forme diverse de impact asupra solului: fizic, mecanic, chimic și biologic.

**RAPORT DE MEDIU
UP VI SECĂRIA**

	Măsuri pentru reducerea poluanților.	
Apa	Calitatea apei potabile; Posibilitatea poluării apelor pluviale;	-
Aerul, zgomotul si vibratiile	Concentrații de poluanți în emisiile de la sursele dirijate și de la sursele mobile în raport cu valorile limită prevăzute de legislația de mediu. Nivelul de zgomot în zonele cu receptori sensibili în raport cu valorile limită prevăzute de stasuri și legislația națională. Sisteme de măsuri pentru reducerea poluării fonice și pentru reducerea efectelor vibrațiilor.	Implementarea obiectivelor propuse vor genera pe suprafețe mici și cu caracter temporar cantități suplimentare de poluanți Nivelul poluării cumulate se înscrie în limitele normativelor și stasurilor în vigoare în ceea ce privește poluarea atmosferică. Implementarea planului nu va conduce la efecte semnificative, la creșterea nivelului de fond al zgomotului.
Factorii climatici	Măsuri pentru diminuarea efectelor condițiilor climatice nefavorabile și emisiilor de gaze cu efect de sera	Planul va determina forme de impact neutru asupra factorilor climatici.
Peisajul	Modificări asupra peisajului pe scară locală Forme de impact asupra componentelor de mediu; Măsuri de diminuare a impactului.	Implementarea proiectului va avea un impact la scară locală asupra peisajului

6.2.1. Identificarea și evaluarea impactului implementării planului asupra factorilor de mediu

A. Populația și sănătatea umană

Obiectiv: Crearea condițiilor de recreere și refacere a stării de sănătate, protejarea sănătății umane.

Obiectiv planificat: Protecția împotriva incendiilor

RAPORT DE MEDIU UP VI SECĂRIA

Faptul că în zonă există pășuni și fânețe particulare impune o atenție deosebită din partea personalului silvic, mai ales în perioadele secetoase. În vederea realizării protecției împotriva incendiilor și a reducerii pagubelor se are în vedere:

- igienizarea traseelor de acces;
- executarea benzilor de protecție lipsite de vegetație, în zonele periculoase mai ales la limita fondului cu proprietăți private;
- stabilirea unor puncte de observație și trasee de patrulare, mai ales în perioadele critice

Impact potential: Pozitiv

B. Mediul economic si social

Obiectiv: Crearea condițiilor pentru dezvoltarea economică a zonei și pentru creșterea și diversificarea ofertei de locuri de muncă.

Obiectiv planificat: Planificarea unui proces de producție fundamentat pe sortimente și pe potențialul de regenerare a resursei

Impact potential: Neutru

C. Solul

Obiectiv: Limitarea impactului negativ asupra solului în cadrul implementării amenajamentului silvic.

Obiectiv planificat : Menținerea unui grad ridicat de acoperire a solului de peste 80%.

Funcția de protecție a solurilor și terenurilor constă în capacitatea pădurii de a preveni și reduce fenomenele de denudație, de a reține materialele aluvionare, de a reduce alunecarea terenurilor și degradarea solurilor. Rolul antierozional al pădurii se datorează capacității sale de a stabili și consolida terenul erodabil prin intermediul sistemului radicular, prin intermediul litierii, care reduce efectul distructiv al picăturilor de ploaie, cât și prin intermediul coronamentului care reduce viteza de cădere a precipitațiilor.

Impact potential: Pozitiv

D. Apa

Obiectiv: Limitarea poluării apei în cadrul implementării amenajamentului silvic.

Obiectiv planificat: Menținerea apelor cât mai curate

Impact potential: Pozitiv

E. Aerul, zgomotul si vibratiile

Obiectiv Limitarea emisiilor de poluanti în aer în cadrul implementării amenajamentului silvic;

Limitarea zgomotului si a vibratiilor în cadrul implementării amenajamentului silvic.

Obiectiv planificat: principalele surse potentiale de poluare în cadrul amplasamentelor sunt cele reprezentate de autovehiculele care participa la trafic si de exploatarea forestiere, toate nesemnificative.

Nivelurile de zgomot si vibratii generate de traficul rutier sunt imperceptibile.

Starea calitatii atmosferei este bună si nu poate fi afectată în mod semnificativ de categoriile de impact anterior mentionate.

În vederea diminuării impactului asupra factorului de mediu aer se impune respectarea unor măsuri generale pentru întreaga zona vizată de amenajamentul silvic. Aceste măsuri sunt prezentate în cadrul capitolului 8.

Impact potential :Neutru

F. Factorii climatici

Obiectiv Limitarea aparitiei fenomenului de seră pentru reducerea efectelor asupra încălzirii globale.

Obiectiv planificat : Implementarea amenajamentului silvic conduce la atingerea unor principii ale silviculturii care conduc la limitarea aparitiei fenomenului de seră în vederea reducerii efectelor asupra încălzirii globale.

Aceste principii sunt următoarele:

- promovarea practicilor care asigură gestionarea durabilă a pădurilor;
- asigurarea integrității fondului forestier si a permanentei pădurii;
- promovarea tipului natural fundamental de pădure si asigurarea diversității biologice a pădurii;
- prevenirea degradării ireversibile a pădurilor, ca urmare a actiunilor umane si a factorilor de mediu destabilizatori.

Impact potential: Pozitiv

G. Peisajul

Obiectiv Mentinerea si chiar îmbunătățirea peisajului specific montan.

Obiectiv planificat : Protecția împotriva doborâturilor și rupturilor de vânt și de zăpadă

Măsurile preconizate prin amenajament pot contribui la întărirea rezistenței pădurilor la calamitățile naturale cauzate de vânt și zăpadă numai cu condiția ca ele să fie aplicate în ansamblul lor și mai ales cu continuitate.

Impact potential: Pozitiv

Obiectivele asumate urmează a fi concretizate prin alegerea unor soluții tehnice, în funcție de realitatea din teren, aspectul, vârsta, compoziția, consistența și funcțiile pe care le îndeplinește arboretul:

1. Lucrări de îngrijire (pentru păduri tinere):

Prin lucrările de îngrijire și conducere ale arboretelor se favorizează formarea unor structuri optime ale arboretelor sub raport ecologic și genetic, în vederea creșterii eficacității funcționale a pădurilor, atât în ceea ce privește efectele de protecție, cât și producția de masă lemnoasă.

Rolul lucrărilor de îngrijire și conducere a arboretelor, este de a imprima sensul și ritmul reducerii numărului de arbori constituenți ai arboretului în direcția dorită, asigurând structura optimă pentru dezvoltarea pădurii, respectiv a fiecărui exemplar destinat ajungerii la exploatabilitate.

Efectul pozitiv în sporirea valorii arboretelor, prin aplicarea lucrărilor de îngrijire, se poate obține numai prin executarea cu consecvență a tuturor lucrărilor integrate în sistemul de îngrijire preconizat, în toate stadiile de dezvoltare, de la îngrijirea semintisurilor, până la începerea lucrărilor de regenerare.

Lucrările de îngrijire și conducere a arboretelor corect concepute, alese și aplicate, reprezintă un mijloc indispensabil și eficient pentru gestionarea durabilă a pădurilor. De aceea, ele se vor executa numai atunci când sunt întrunite toate condițiile necesare realizării unor lucrări de bună calitate.

În mod concret, prin executarea lucrărilor de îngrijire și conducere a arboretelor, se urmărește:

- păstrarea și ameliorarea stării de sănătate a arboretelor;
- conservarea și ameliorarea biodiversității în vederea creșterii gradului de stabilitate și rezistentă a arboretelor la acțiunea factorilor vătămători (vânt, zăpadă, boli, dăunători, vânat, poluarea etc.);
- mărirea capacității de fructificare a arborilor și ameliorarea condițiilor de regenerare;

RAPORT DE MEDIU UP VI SECĂRIA

- mărirea capacității de protecție a calității factorilor de mediu (protecția apei, aerului, solului, peisajului etc.).

Prin lucrările de îngrijire se urmăresc obiective de ordin silvicultural, dar și de ordin economic, respectiv recoltarea de masă lemnoasă de dimensiuni mici și mijlocii.

În amenajamentul silvic al **U.PVI SECARIA** s-a indicat pentru fiecare arboret în parte natura lucrărilor preconizate și numărul intervențiilor necesare în deceniu, cu luarea în considerare atât a stării și structurii actuale, cât și evoluția previzibilă a stadiului de dezvoltare. Numărul intervențiilor poate fi modificat de către organele de execuție în funcție de dinamica stadiului de dezvoltare a arboretului, menționându-se faptul că vor fi introduse în planurile anuale. În scopul asigurării unei producții cantitativ și calitativ optime, corespunzătoare țelului de gospodărire propus, în funcție de compoziția și starea arboretelor, de amplasarea teritorială și destinația lor, arboretele din fondul forestier se vor parcurge conform situațiilor din plan cu următoarele lucrări:

1.a) . Degajări

Nu sunt prevăzute în deceniul următor .

Prin această lucrare se va urmări rădărirea semințurilor și a deșeurilor cu consistență excesivă, în vederea asigurării unor condiții de dezvoltare mai favorabile tinerei generații. Degajările asigură o mai bună spațiere și dezvoltare a puietilor, evitând încetinirea creșterilor, concreșterea mai multor exemplare la bază, eliberarea unor exemplare bine conformate de către elemente precrescătoare (preexistenți), cu tulpini a căror conformație este necorespunzătoare. Pentru a obișnui în mod progresiv arboretele cu presiunea dăunătoare a vântului și zăpezii și a obține astfel o rezistență naturală sporită, acțiunea de reducere a consistenței arboretelor foarte dese, aflate mai ales în zone frecvent periclitare, trebuie începută încă din primele stadii ale dezvoltării lor, prin depresaj și degajări. Executarea corectă a acestor lucrări trebuie să asigure o bună spațiere în porțiunile de desime prea mare și, totodată, să permită îndepărtarea speciilor copleșitoare (mesteacănul, salcia căprească, plopul tremurător)

Prin degajări vor fi menținute exemplarele bine conformate, care s-au instalat în mod natural sau care au fost introduse în cuprinsul gorunetelor, diseminat sau în grupe, și se va acționa asupra speciilor copleșitoare, în măsura în care ele dăunează molidului, deoarece mai târziu, la 10 – 15 ani, exemplarele de plop tremurător, mestecăn și salcie au o dezvoltare puternică.

RAPORT DE MEDIU UP VI SECĂRIA

b) Curățiri

Curățile au caracter pronunțat de selecție negativă și se vor executa în arborete începând cu stadiul de nuielis, când acestea realizează înălțimi superioare de 8-10 m, respectiv, au vârste cuprinse între 10-20 de ani.

Perioada normală de executare coincide cu intervalul definit de următoarele două momente importante în dezvoltarea arboretului: apariția elagajului natural la majoritatea exemplarelor și intensitatea procesului de eliminare naturală, care coincide cu începutul mării perioade de creștere curentă în volum.

Prin aplicarea curăților se va urmări realizarea unei proporții între specii cât mai apropiată de compoziția-tel, ținând cont că prin lucrările viitoare (rărituri) proporția amestecului nu mai poate suferi modificări semnificative. Se aplică două curăți cu o periodicitate de 3-5 ani, în funcție de specie, starea arboretului, condițiile stationale și lucrările executate anterior. Intensitatea curăților va fi în general moderată, și numai în anumite situații când arboretul necesită, va fi foarte puternică, fără a se întrerupe starea de masiv. În urma aplicării acestor lucrări, consistența arboretului nu trebuie să scadă sub 0,8, mai ales în pădurile destinate să îndeplinească funcții de protecție a terenurilor și solului. Nu se vor mai executa curăți în arboretele care au realizat diametre medii de peste 8 (10) cm, când vor fi necesare rărituri.

În cadrul unității de producție **UP VI SECĂRIA**, curățile nu se vor executa în deceniul următor.

c) Rărituri

S-au propus asemenea lucrări în arboretele care au ajuns la stadiul de păriș și până la faza de codru mijlociu, până la o vârstă aproximativ cu 30 de ani mai mică decât vârsta exploatabilității.

Aceste lucrări au un pronunțat caracter de selecție pozitivă, iar ca metodă se recomandă aplicarea metodei combinate “de sus” și “de jos” – care constă din selecționarea și promovarea arborilor valoroși (de viitor), intervenind după nevoie atât în plafonul superior cât și în cel inferior. În arboretele în care este cazul se poate aplica numai metoda de sus, fie numai a metodei de jos.

Numărul intervențiilor s-a stabilit în funcție de vârsta arboretului, de consistență și compoziție. În molidișuri și amestecuri de rășinoase cu fag se recomandă două intervenții, pentru a măări rezistența arboretelor la factorii externi și pentru a conduce arboretele la compoziția optimă, respectiv promovarea fagului și bradului.

Aceste intervenții se vor executa cu o periodicitate de 5-6 ani în amestecuri de fag cu rășinoase și cu o periodicitate de 6-8 ani în făgete pure (conform Normelor

RAPORT DE MEDIU UP VI SECĂRIA

tehnice de pentru îngrijirea și conducerea arboretelor). Ținând cont de starea arboretelor, consistența și compoziția lor, prin două intervenții se va putea interveni în mod eficient pentru modelarea compoziției arboretelor, a consistenței, a stării fitosanitare și nu în ultimul rând a calității acestora. Ca recomandare, în efectuarea răriturilor în cazul amestecurilor de fag cu rășinoase, ar fi ca alegerea arborilor de viitor și a celor de extras să se realizeze pe biogrupe, în vederea proporționării corespunzătoare a compoziției și formării de arborete etajate.

Răriturile vor avea caracter de selecție pozitivă, ținându-se cont de starea arboretelor. Ele se vor executa în arboretele cu vârsta cuprinsă între 20-80 de ani, acționându-se pe întregul profil al arboretului (combinat). Prin efectuarea de rărituri consistența arboretului se va reduce cât va permite structura acestuia și particularitățile stațiunii, respectiv până la 0,8 sau până la 0,75, cu condiția ca în acest ultim caz, arboretul să aibă un subetaj și un subarboret bine reprezentat, pentru a preîntâmpina dereglările ecologice, inevitabile (întelenirea solului, înierbarea, pârlirea scoartei arborilor, apariția dăunătorilor, etc.).

Au fost prevăzute una sau două intervenții în deceniu sau au fost prevăzute a se executa pe parte din suprafață. Lucrarea are un caracter pronunțat de îngrijire individuală a arborilor, de dirijare a proporției actuale a speciilor spre compoziții tel, de realizare a unei structuri optime în raport cu telul de gospodărire a pădurii. Este necesară alegerea arborilor de viitor (cilindrici, cu coroana simetrică, fără înfurcări și defecte, etc.) pe biogrupe, pentru proporționarea corespunzătoare a compoziției și formarea de arborete etajate. Intensitatea răriturii se stabilește după specia dominantă. În funcție de stadiul de dezvoltare, trebuie evitată adoptarea de periodicități mari, de peste 10-12 ani, cu majorarea în schimb a intensității extragerilor, asemenea intervenții punând în pericol stabilitatea, calitatea și eficacitatea funcțională a arboretelor. De aceea se va opta pentru o periodicitate optimă de 5-6 ani în stadiul de pârș și de 7-10 ani în stadiile de codrisor și codru mijlociu.

În cadrul unității de producție UP VI SECĂRIA, răriturile se vor executa anual pe 5,98 ha cu un volum de 223mc/an.

1. d). Tăieri de igienă

Tăieri de igienă vor fi executate în toate arboretele care nu au fost prevăzute la altă categorie de lucrări de îngrijire, și au vârsta corespunzătoare pentru această lucrare. Ele vor fi executate tot timpul anului, fără nici o restricție, ori de câte ori starea fitosanitară a arboretelor o impune.

Prin aceste lucrări se urmărește asigurarea unei stări fitosanitare corespunzătoare a arboretelor, prin extragerea arborilor uscați, ruși și doborâți de vânt și zăpadă, puternic atacați de insecte, precum și a arborilor cursă și de control folosiți la protecția pădurilor, fără ca prin aceste lucrări să se restrângă biodiversitatea pădurilor. Intensitatea, respectiv volumul de extras prin aceste lucrări

RAPORT DE MEDIU UP VI SECĂRIA

sunt determinate de starea de fapt a fiecărui arboret la momentul parcurgerii fazei de teren, cu ocazia amenajării.

Se recomandă ca tăierile de îngrijire să se efectueze și în arboretele neprevăzute în plan, dar care în cursul deceniului realizează condițiile de a fi parcurse cu lucrări.

Extragerea de arbori sănătoși, de mare valoare și indispensabili pentru asigurarea viitorului arboretelor prin tăieri de igienă constituie o gravă încălcare a regimului silvic, respectiv a reglementărilor silvice.

Lucrările de îngrijire a arboretelor vor trebui executate obligatoriu pe suprafață, volumul de extras fiind orientativ. Numărul și natura intervențiilor au fost stabilite în funcție de starea arboretelor și de dinamica evoluției lor.

În tabelul următor sunt prezentate lucrările de îngrijire și conducere a arboretelor conform amenajamentului silvic al **U.P VI SECĂRIA**

Specificări	Tipul funcțional	Suprafața (ha)		Volum (m ³)		Posibilitatea anuală pe specii (m ³ /an)						
		Totală	Anuală	Total	Anual	FA	MO	ME	CA	AN	PAM	MJ
Degajări	II	-	-	-	-	-	-	-	-	-	-	-
	III - IV	-	-	-	-	-	-	-	-	-	-	-
	Total	-	-	-	-	-	-	-	-	-	-	-
Curățiri	II	-	-	-	-	-	-	-	-	-	-	-
	III - IV	-	-	-	-	-	-	-	-	-	-	-
	Total	-	-	-	-	-	-	-	-	-	-	-
Rărituri	II	-	-	-	-	-	-	-	-	-	-	-
	III - IV	59,77	5,98	2227	223	195	19	8	-	-	1	-
	Total	59,77	5,98	2227	223	195	19	8	-	-	1	-
Produse secundare	II	-	-	-	-	-	-	-	-	-	-	-
	III - IV	59,77	5,98	2227	223	195	19	8	-	-	1	-
	Total	59,77	5,98	2227	223	195	19	8	-	-	1	-
Tăieri de igienă	II	22,77	22,77	224	22	15	-	4	2	1	-	-
	III - IV	63,74	63,74	586	59	52	7	-	-	-	-	-
	Total	86,51	86,51	810	81	67	7	4	2	1	-	-

2. Tratamente silvice (pentru păduri cu vârste mari):

Tratamentul fundamentează teoretic și metodologic căile de detaliu ce trebuie urmate în gospodărirea pădurilor cultivate. Prin tratament se înțelege modul special în care se face exploatarea și se asigură regenerarea pădurii în vederea asigurării regenerării noii păduri.

Aplicarea tratamentului se bazează pe exploatarea arboretelor sau arborilor ajunși la vârsta exploatării (stabilită conform țelului de gospodărire), urmărind metoda optimă de regenerare a pădurii în funcție de compoziția și funcțiile arboretului. Masa lemnoasă care rezultă în urma aplicării tratamentelor este încadrată în grupa produselor principale, iar tăierea prin care se realizează poartă denumirea de tăiere de produse principale.

RAPORT DE MEDIU UP VI SECĂRIA

Prin tratament se înțelege modul special cum se procedează la exploatarea și implicit la regenerarea unui arboret sau a unei păduri (Rădulescu, 1956).

La stabilirea tratamentului de aplicat se au în vedere următoarele considerente:

- asigurarea permanentei pădurilor prin evitarea intervențiilor care să dezgolească solul pe suprafețe mari, în vederea exercitării de către aceasta a funcțiilor de protecție;

- conducerea pădurilor spre structuri diversificate, capabile să îndeplinească funcții multiple de producție și protecție;

La alegerea tratamentelor se au în vedere pe cât posibil diversificarea structurii și promovarea genotipurilor și ecotipurilor valoroase prin regenerarea naturală a pădurii.

Arboretele din care urmează a se recolta masă lemnoasă în acest deceniu sunt reprezentate de făgete, iar recoltarea posibilității se va face prin tăieri progresive.

Tăierile progresive se vor executa pe o suprafață de 45,17 ha, din care în acest deceniu se vor extrage 7420 mc. În cadrul acestui tratament tăierile se localizează de la început într-un număr mai mare sau mai mic de ochiuri de regenerare, amplasate pe întreaga suprafață a arboretului. La amplasarea ochiurilor de regenerare se va ține seama de semințișul utilizabil existent, în care se urmărește punerea lui în lumină concomitent cu deschiderea de noi ochiuri de regenerare. În cazul arboretelor în care sau deschis deja ochiuri de regenerare, semințișurile instalate în ochiurile respective sunt puse în lumină, prin una sau mai multe intervenții. Pe măsură ce ochiurile se largesc treptat, marginile lor se apropie, atingându-se unele cu altele, după care se execută tăierea de racordare, prin care se înlătură restul arboretului bătrân. Tăierea de racordare se va executa numai atunci când semințișul natural utilizabil va ocupa cel puțin 70% din suprafață. În cazul în care arboretele nu au fost pregătite în suficientă măsură prin lucrări de îngrijire sau igienă anterioare, se va urmări să se asigure o îmbunătățire a stării lor fitosanitare, prin extragerea cu prioritate, la prima intervenție, a exemplarelor uscate sau în curs de uscare, rupte, doborâte, bolnave, etc. Totodată, se vor extrage și exemplarele cu defecte tehnologice, cele din specii sau ecotipuri necorespunzătoare, cu valoare economică redusă, care nu sunt indicate să fie promovate în noul arboret, precum și speciile moi ajunse la exploatabilitate.

În arboretele în care regenerarea este declanșată pe 30-40% din suprafață (unitățile amenajistice 16B și 17A), se va executa tăierea de punere în lumină a semințișului instalat, prin lărgirea ochiurilor executate în deceniul trecut.

Având în vedere că în unitatea amenajistică 16A regenerarea naturală este instalată pe circa 70% din suprafață, iar semințișul a devenit independent din punct de vedere biologic și funcțional, se va executa tăierea de racordare.

RAPORT DE MEDIU UP VI SECĂRIA

În cazul în care arboretele nu au fost pregătite suficient prin lucrări de îngrijire sau igienă anterioare, se va urmări să se asigure o îmbunătățire a stării lor fitosanitare, prin extragerea cu prioritate a exemplarelor uscate sau în curs de uscare, rupte, doborâte, bolnave, etc.

Masa lemnoasă supusă spre exploatare este corespunzătoare calitativ, procentul arborilor de lucru fiind de circa 67 – 95%.

Tab. Posibilitatea pe tratamente, suprafețe și specii

Tratamentul	Suprafața de parcurs (ha)		Volumul de extras (m ³)		Posibilitate pe specii (m ³ /an)	
	Total	Anual	Total	Anual	FA	CA
Tăieri progresive	45,17	4,51	7420	742	694	48
Total	45,17	4,51	7420	742	694	48

Indicele de recoltare este de 4,0 m³/an/ha.

Masa lemnoasă de extras prin lucrări de conservare (tăieri de conservare)

Lucrările speciale de conservare reprezintă un ansamblu de lucrări prin care se urmărește menținerea și îmbunătățirea stării fitosanitare a arboretelor, asigurarea permanenței pădurii și îmbunătățirea continuă a exercitării de către acestea a funcțiilor de protecție ce le-au fost atribuite.

Prin tăieri de conservare se recoltează masă lemnoasă provenită din arboretele încadrate în tipul al II-lea de categorii funcționale (T.II) din S.U.P. M – păduri supuse regimului de conservare deosebita, rezultată în urma aplicării de tăieri de regenerare (de conservare), în cote reduse, executate cu prudență, în scopul exclusiv de corectare a structurii astfel încât să poată îndeplini rolul de protecție atribuit.

Pe lângă tăierile de conservare se recomandă și alte lucrări menite să asigure permanența pădurii și îmbunătățirea continuă a exercitării de către acestea a funcțiilor de protecție atribuite. Astfel, pe ansamblu lucrările de conservare, vor cuprinde următoarele:

- promovarea nucleelor existente de regenerare naturală, din specii valoroase, prin efectuarea de extracții de intensitate redusă, strict necesare menținerii sau dezvoltării în continuare a semințurilor respective. Aceste extracții vor viza în primul rând arborii cu defecte grave, exemplarele ajunse la limita longevității, sau exemplarele din specii de valoare redusă;

- îngrijirea semințurilor și tineretului natural valoros prin lucrări adecvate (descopleșiri, recepări, degajări, curățiri);

- executarea lucrărilor de igienă prin extragerea arborilor uscați, atacați de diverși factori (doborâturi, rupturi grave, insecte etc.);

- combaterea bolilor și dăunătorilor și normalizarea efectivelor de vânat;

RAPORT DE MEDIU UP VI SECĂRIA

- reîmpădurirea golurilor eventual rămase (explicate de ce) în arboretele mature, în ochiurile create prin extragerile de arbori, unde nu există posibilitatea instalării regenerării naturale; speciile care se vor introduce vor fi cele prevăzute în compoziția-țel, astfel încât în perspectivă, compoziția arboretelor să se apropie de compoziția-țel optimă;
- introducerea speciilor de ajutor și amestec conform tipului natural fundamental de pădure;
- prin tehnologia de recoltare și colectare a lemnului se va urmări reducerea prejudiciilor aduse arborilor rămași pentru viitor.

IN deceniul de aplicare al amenajamentului nu se vor executa taieri de conservare.

3. Lucrări de regenerare

Regenerarea arboretelor, ca proces de asigurare a continuității arboretelor, a perenității pădurilor, se poate realiza prin două metode: *regenerarea naturală* și *regenerarea artificială*.

Este în majoritate acceptată ideea că regenerarea naturală asigură constituirea unor arborete foarte valoroase, cu o productivitate ridicată și un înalt grad de stabilitate, ce își exercită cu maximă eficiență funcțiile atribuite. În baza acestei concepții, principiile de gospodărire rațională a pădurilor recomandă, în mod justificat, aplicarea tăierilor bazate pe regenerarea naturală în toate cazurile în care acest lucru este posibil.

Totuși, sunt anumite cazuri care reclamă folosirea regenerării artificiale ca ultimă posibilitate de perpetuare a generațiilor de arbori. În continuare vor fi prezentate aceste cazuri care, prin diverse condiții staționale, fizico-geografice sau chiar prin particularități socio-economice, impun ca regenerarea pădurii să se realizeze printr-o metodă mai puțin agreată, mai precis prin regenerarea artificială.

În general, regenerarea artificială e cel mai des utilizată în cazul arboretelor cărora li s-a aplicat tratamentul tăierilor rase care reclamă intervenția cu reîmpăduriri cât mai urgentă. Tăierile rase pot fi preferate uneori din punct de vedere economic, datorită faptului că tăierile concentrate implică costuri de exploatare mai mici dar câteodată pot avea și o justificare de ordin silvicultural: în molidșuri, de exemplu, se dorește să nu se extragă treptat arboretul pentru a nu-l expune doborâturilor provocate de vânt. Regenerarea artificială a acestor

RAPORT DE MEDIU UP VI SECĂRIA

arborete permite pădurii să revină rapid în vechiul amplasament pentru a-și exercita funcțiile eco-protective.

Intervenții la fel de rapide se impun și în cazul arboretelor calamitate natural prin incendii, doborâturi provocate de vânt sau rupturi cauzate de zăpadă, atacuri de insecte etc. În ambele din cele două cazuri mai sus amintite regenerarea artificială este singura alternativă aflată la îndemâna silviculturilor și care oferă posibilitatea reintroducerii rapide a pădurii pe terenul pe care ea a mai existat dar a dispărut în urma unei intervenții artificiale de exploatare sau naturale cu caracter de calamitate.

În vederea creșterii productivității arboretelor se acționează pe foarte multe căi. Una din primele astfel de modalități privește principiul potrivit căruia un arboret, prin asortimentul de specii, trebuie să valorifice complet potențialul productiv al stațiunii. În baza acestui fapt, o mare importanță se acordă regenerărilor artificiale ce vizează arboretele degradate, brăcuite, derivate, care nu corespund din punctul de vedere al cantității și calității producției lor.

Regenerarea naturală a acestor arborete este foarte greu de realizat (datorită consistenței scăzute, înțelenirii solului, vitalității scăzute etc.) iar uneori nici nu este dorită păstrarea aceluiași asortiment de specii care și-a dovedit incapacitatea productivă. Regenerarea artificială este facilă și permite introducerea de noi specii care să valorifice la maxim potențialul stațiunii și să ofere o producție cantitativ și calitativ superioară.

Intervenția artificială poate uneori să aibă un caracter parțial, regenerarea în ansamblu având, în acest caz, un caracter mixt.

Putem vorbi despre un caracter parțial al regenerării artificiale atunci când se intervine într-un arboret care a fost supus tăierilor specifice regenerării naturale, în scopul realizării desimii optime pe întreaga suprafață. De asemenea, în același context, intervenția ce urmărește reglarea structurii compoziției viitorului arboret folosind regenerarea artificială are un caracter parțial.

Un ultim aspect legat de acest caracter parțial vizează posibilitatea introducerii artificiale într-un arboret regenerat natural a unor specii deosebite, care să ridice valoarea arboretului.

În aceste cazuri prezentate anterior, regenerarea artificială, chiar dacă nu este folosită integral pe toată suprafața ci doar parțial în zonele în care se dorește a se interveni, completează, ajută și ridică valoarea regenerării naturale, totul în scopul obținerii unui arboret care să corespundă exigențelor stațiunii și să valorifice cât mai bine potențialul ei productiv.

În concluzie folosirea regenerării artificiale este motivată de cazuri în care alte soluții sunt imposibile sau dificil de realizat din cauze de ordin silvicultural,

RAPORT DE MEDIU UP VI SECĂRIA

stațional sau economic. De asemenea, atunci când reușita regenerării impune realizarea acesteia cât mai urgent sau când se dorește schimbarea asortimentului de specii a unui arboret, regenerarea artificială va putea fi luată în considerare în mod complet justificat.

Potrivit normelor tehnice în vigoare *terenurile de împădurit sau reîmpădurit* se încadrează în una din următoarele categorii:

A) terenuri lipsite de vegetație lemnoasă și anume:

- poieni și goluri neregenerate din cuprinsul pădurii;
- terenuri preluate în fondul forestier, destinate împăduririi;
- terenuri fără vegetație lemnoasă ca urmare a unor calamități (incendii, rupturi și doborâți de vânt, zăpadă, uscării în masă ș.a.);
- suprafețe (parchete) rezultate în urma exploatării prin tăieri rase.

B) terenuri ocupate de arborete necorespunzătoare silvo-biologic și/sau economic ce urmează a fi împădurite:

- suprafețe acoperite de arborete derivate provizorii (mestecănișuri, plopișuri de ploptremurător, arțarete, cărpinete, teișuri ș.a.)
- terenuri cu arborete slab productive ce nu se pot regenera natural;
- suprafețe cu arborete în care sunt necesare lucrări de ameliorare în scopul îmbunătățirii compoziției și/sau consistenței

C) terenuri pe care regenerarea naturală este incompletă:

- suprafețe ocupate cu arborete parcurse cu lucrări de regenerare sub adăpost având porțiuni neregenerate sau regenerate cu specii neindicate în compoziția de regenerare, cu semințis neutilizabil, vătămat etc;
- teritorii ocupate cu arborete parcurse cu tăieri de crâng simplu, cu porțiuni neregenerate în care este indicată introducerea unor specii valoroase.

D) alte terenuri și anume:

- terenuri în care sunt necesare completări în plantații, semănături și butășiri directe;
- terenuri aflate în folosință temporară la alți deținători și reprimite în fondul forestier spre a fi împădurite (terenuri decopertate de stratul de sol, halde industriale, menajere etc).

RAPORT DE MEDIU UP VI SECĂRIA

Încadrarea suprafețelor ce necesită intervenții pentru instalarea culturilor pe categorii de terenuri de împădurit, reîmpădurit este necesară, pentru că trebuie luate în considerare în stabilirea diferențiată a lucrărilor de pregătire a terenului și a solului, de alegere a speciilor, a metodelor de instalare a noului arboret, de îngrijire a culturilor până la realizarea stării de masiv.

Spre exemplu, pentru împădurirea terenurilor lipsite de vegetație forestieră sau a celor pe care s-au executat tăieri rase, pregătirea terenului și a solului se recomandă a se face pe întreaga suprafață la câmpie și/sau parțial la coline sau munte. Reîmpăduririle în completarea regenerării naturale executate, în urma aplicării tratamentelor cu regenerare naturală sub adăpost sau pentru ameliorarea arboretelor se realizează, de regulă, pe 10-40% din suprafață unității amenajistice. Dacă reîmpădurirea cuprinde suprafețe compacte, mai mari de 0,5 ha acestea se vor constitui ca unități de cultură forestieră separate ce vor deveni noi unități amenajistice.

PLANUL LUCRĂRILOR DE REGENERARE ȘI ÎMPĂDURIRE

Unitatea amenajistică		Tipul de stațiune și tipul de pădure	Compoziția țel Formula de împăd. Compoz. sem. utiliz.	Indice de Acoperire	Suprafața efectivă (împăd. ajut. regen. îngrijiri) ha	Suprafața efectivă de împădurit Specii		
Nr.	Supr.					FA	DR	DT
	ha					ha	ha	ha
A. Lucrări necesare pentru asigurarea regenerării naturale								
A.1. Lucrări de ajutorarea regenerării naturale								
A.1.1. Strângerea și îndepărtarea litierei groase								
Această lucrare se va executa în u.a. 16A, 16B și 17A pe 10% din suprafață (4,51 hectare)								
A.2. Lucrări de îngrijire a regenerării naturale								
A.2.1. Receperea semințurilor sau tinereturilor vătămate								
Această lucrare se va executa în u.a. 16A, 16B și 17A pe 10% din suprafață (4,51 hectare)								
B. Lucrări de regenerare								
B.2. Împăduriri în suprafețe parcurse sau prevăzute a fi parcurse cu tăieri de regenerare								
B.2.3. Împăduriri după tăieri progresive								
16A	18,72	5243 4211	7FA2DR1DT 7DR3DT 10FA	0,7	5,61	-	3,74	1,87
Total	18,72				5,61	-	3,74	1,87
C. Completări în arboretele care nu au închis starea de masiv								
C2. Completări în arboretele nou create (20%)								
					1,12	-	0,75	0,37
D. Îngrijirea culturilor tinere								
D2. Îngrijirea culturilor tinere nou create								
Revizuri (două intervenții)								
16A	5,61				11,22	-	-	-
Total	5,61				11,22	-	-	-
D2. Îngrijirea culturilor tinere nou create								
Mobilizări (două intervenții)								
16A	5,61				11,22	-	-	-
Total	5,61				11,22	-	-	-
D2. Îngrijirea culturilor tinere nou create								
Descopleșiri (zece intervenții)								
16A	5,61				56,10	-	-	-
Total	5,61				56,10	-	-	-
RECAPITULAȚIE								
			TOTAL A		9,02	-	-	-
			TOTAL B		5,61	-	3,74	1,87
			TOTAL C		1,12	-	0,75	0,37
			TOTAL D		78,54	-	-	-

RAPORT DE MEDIU UP VI SECĂRIA

	TOTAL DE ÎMPĂDURIT (B+C)	6,73	-	4,49	2,24
	Necesar de puieți mii buc./ha	5	5	5	5
	Total puieți mii buc.	33,65		22,45	11,2

6.3 Analiza impactului implementării planului asupra factorilor de mediu

A. Apa

Vegetația forestieră existentă în păduri are un rol deosebit de important în protejarea învelișului de sol și în reglarea debitelor de apă de suprafață și subterane, în special în perioadele când se înregistrează precipitații importante cantitativ. În urma activităților de exploatare forestieră și a activităților silvice poate apărea un nivel ridicat de perturbare a solului care are ca rezultat creșterea încărcării cu sedimente a apelor de suprafață, mai ales în timpul precipitațiilor abundente, având ca rezultat direct creșterea concentrator de materii în suspensie în receptorii de suprafață. Totodată mai pot apărea pierderi accidentale de carburanți și lubrifianți de la utilajele și mijloacele auto care acționează pe locație.

Măsuri pentru diminuarea impactului

Pentru diminuarea impactului asupra factorului de mediu apă se impun următoarele măsuri:

- stabilirea căilor de acces provizorii la o distanță minimă de 1,5 m față de orice curs de apă;
- depozitarea resturilor de lemne și frunze rezultate și a rumegusului nu se va face în zone cu potențial de formare de torenți, albiile cursurilor de apă sau în locuri expuse viiturilor;
- amplasarea platformelor de colectare în zone accesibile mijloacelor auto pentru încărcare, situate cât mai aproape de drumul județean;
- este interzisă depozitarea masei lemnoase în albiile cursurilor de apă sau în locuri expuse viiturilor;
- este interzisă executarea de lucrări de întreținere a motoarelor mijloacelor auto sau a utilajelor folosite la exploatarea fondului forestier în zone situate în pădure, albiile cursurilor de apă sau în locuri expuse viiturilor;
- eliminarea imediată a efectelor produse de pierderi accidentale de carburanți și lubrifianți;
- este interzisă alimentarea cu carburanți a mijloacelor auto sau a utilajelor folosite la exploatarea fondului forestier în zone situate în pădure, în albiile cursurilor de apă sau în locuri expuse viiturilor;
- evitarea traversării cursurilor de apă de către utilajele și mijloacele auto care deserveșc activitatea de exploatare.

B. Aer

Emisiile în aer rezultate în urma funcționării motoarelor termice din dotarea utilajelor și mijloacelor auto ce vor fi folosite în activitățile de exploatare sunt dependente de etapizarea lucrărilor. Întrucât aceste lucrări se vor desfășura punctiform pe suprafața analizată și nu au un caracter staționar nu monitorizate în conformitate cu prevederile Ordinului MMP nr. 462/1993 pentru aprobarea Condițiilor tehnice privind protecția atmosferei și Normelor metodologice privind determinarea emisiilor de poluanți atmosferici produși de surse staționare. Ca atare nu se poate face încadrarea valorilor medii estimate în prevederile acestui ordin. Se poate afirma, totuși, că nivelul acestor emisii este scăzut și că nu depășește limite maxime admise și că efectul acestora este anihilat de vegetația din pădure. Prin implementarea amenajamentului silvic, vor rezulta emisii de poluanți în aer în limite admisibile. Acestea vor fi:

- emisii din surse mobile (oxid de carbon, oxizi de azot, oxizi de sulf, poluanți organici persistenti și pulberi) de la mijloacele de transport care vor deservi amenajamentului silvic. Cantitatea de gaze de esapare este în concordanță cu mijloacele de transport folosite și de durata de funcționare a motoarelor acestora în perioada cât se află pe amplasament;
- emisii din surse mobile (oxid de carbon, oxizi de azot, oxizi de sulf, poluanți organici persistenti și pulberi) de la utilajele care vor deservi activitatea de exploatare (TAF - uri, tractoare, etc.);
- emisii din surse mobile (oxid de carbon, oxizi de azot, oxizi de sulf, poluanți organici persistenti și pulberi) de la mijloacele de tăiere (drujbe) care vor fi folosite în activitatea de exploatare;
- pulberi (particule în suspensie) rezultate în urma activităților de doborâre, curățare, transport și încărcare masă lemnoasă.

Măsuri pentru diminuarea impactului

În activitatea de exploatare forestieră nu se folosesc utilaje ale căror emisii de noxe să ducă la acumulări regionale cu efect asupra sănătății populației locale și a animalelor din zonă.

Pentru diminuarea impactului asupra factorului de mediu aer se impun o serie de măsuri precum:

- folosirea de utilaje și mijloace auto dotate cu motoare termice care să respecte normele de poluare EURO 3 - EURO 5
- efectuarea la timp a reviziilor și reparațiilor a motoare termice din dotarea utilajelor și a mijloacelor auto
- etapizarea lucrărilor silvice cu distribuția desfășurării lor pe suprafețe restrânse de pădure
- folosirea unui număr de utilaje și mijloace auto de transport adecvat fiecărei activități și evitarea supradimensionării acestora
- evitarea funcționării în gol a motoarelor utilajelor și a mijloacelor auto

C. Solul

În activitățile de exploatare forestieră pot apărea situații de poluare a solului datorită:

- eroziunii de suprafață în urma transportului necorespunzător (prin târâire sau semi- târâire) a bustenilor
- tasarea solului datorită deplasării utilajelor pe căile provizorii de acces
- alegerea inadecvată a traseelor căilor provizorii de acces
- pierderi accidentale de carburanți și/sau lubrifianți de la utilajele și/sau mijloacele auto care deservește activitatea de exploatare forestieră
- deșeurilor menajere ce vor fi generate de personalul angajat al firmelor specializate ce vor întreprinde lucrările prevăzute de Amenajamentul Silvic

Măsurile pentru diminuarea impactului

- adoptarea unui sistem adecvat (ne-târâit) de transport a masei lemnoase, acolo unde solul are compoziție de consistență "moale" în vederea scoaterii acesteia pe locurile de depozitare temporară;
- alegerea de căi provizorii de scoatere a masei lemnoase cu o declivitate sub 20 % (mai ales pe versanți);
- alegerea de căi provizorii de scoatere a masei lemnoase astfel în zone cu teren pietros sau stâncos;
- alegerea de căi provizorii de scoatere a masei lemnoase pe distanțe cât se poate de scurte;
- dotarea utilajelor care deservește activitatea de exploatare forestieră (TAF - uri) cu anvelope de latime mare care să aibă ca efect reducerea presiunii pe sol și implicit reducerea fenomenului de tasare;
- în cazul în care s-au format șanțuri sau șleauri se va reface portanța solului (prin nivelarea terenului) pe traseele căilor provizorii de scoatere a masei lemnoase;
- platformele pentru depozitarea provizorie a masei lemnoase vor fi alese în zone care să prevină posibilele poluări ale solului (drumuri forestiere, platforme asfaltate situate limitrof soselelor existente în zonă, etc.);
- drumurile destinate circulației autovehiculelor, inclusiv locurile de parcare vor fi selectate să fie în sistem impermeabil;
- pierderile accidentale de carburanți și/sau lubrifianți de la utilajele și/sau mijloacele auto care deservește activitatea de exploatare forestieră vor fi îndepărtate imediat prin decopertare;
- spațiile pentru colectarea și stocarea temporară a deșeurilor vor fi realizate în sistem impermeabil.

D. Zgomotul și vibrațiile

Zgomotul și vibrațiile sunt generate de funcționarea motoarelor, sculelor (drujbelor), utilajelor și a mijloacelor auto. Datorită numărului redus al acestora, soluțiilor constructive și al nivelului tehnic superior de dotare cantitatea și nivelul zgomotului și al vibrațiilor se vor situa în limite acceptabile. Totodată mediul în

**RAPORT DE MEDIU
UP VI SECĂRIA**

care acestea se produc (pădure cu multă vegetatie) va contribui direct la atenuarea lor si la reducerea distantei de propagare.

Evaluarea efectelor potențiale asupra factorilor de mediu relevanți pentru plan

Factor de mediu	Lucrări propuse prin planurile analizate	Evaluarea impactului asupra factorului de mediu analizat	Efectul implementării Amenajamentului Silvic asupra factorului de mediu analizat	Ponderea impactului cumulativ
Sanatatea umana	Impaduriri	++	Creșterea riscului de poluare pentru locuitorii din zonă ca urmare a creșterii intensității traficului în zonă poate determina un impact negativ nesemnificativ. Îmbunătățirea bugetelor autorităților locale prin creșterea veniturilor din taxe și impozite, determinând creșterea posibilităților de dezvoltare urbană a localității și astfel determina un impact pozitiv semnificativ. Crește încrederea pentru alte investiții în zonă și astfel se va genera un impact pozitiv nesemnificativ. Determina menținerea și îmbunătățirea capacității vegetației forestiere de a asimila dioxid de carbon și a elibera oxigen – purificare atmosferei având un impact pozitiv semnificativ.	Pozitiv nesemnificativ
	Ajutorarea regenerării naturale	++		
	Îngrijirea culturilor	++		
	Îngrijirea semintisurilor	++		
	Taieri igienă	+		
	Degajări	++		
	Curățiri	++		
	Răriți	++		
	T. progresive - punere în lumină	++		
	T. progresive - racordare	+		
T. rase	+			
Taieri de conservare	++			
Apa	Impaduriri	++	Împiedicarea formării de viituri și / sau torenți care să antreneze materiale poluante în cursurile de apă de suprafață – impact pozitiv semnificativ. Creșterea probabilității aportului de apă rezultată din precipitații cu efect direct asupra debitelor de apă de suprafață și asupra pânzei freatice de suprafață – impact pozitiv nesemnificativ. Posibilitatea de poluare accidentală a apelor prin poluarea solului cu soluții sau lubrifianți, manipulați necorespunzător, care pot să ajungă în apele subterane și de suprafață prin intermediul apelor pluviale sau de infiltrație determină un posibil impact negativ nesemnificativ.	Pozitiv nesemnificativ
	Ajutorarea regenerării naturale	++		
	Îngrijirea culturilor	++		
	Îngrijirea semintisurilor	++		
	Taieri igienă	+		
	Degajări	+		
	Curățiri	+		
	Răriți	+		
	T. progresive - punere în lumină	+		
	T. progresive - racordare	+		
T. rase	+			
Taieri de conservare	++			
Aer	Impaduriri	++	Intensificarea traficului rutier va genera o poluare a aerului cu praf și particule încărcate cu metale emise în gazele de eșapament ducând astfel la un impact negativ nesemnificativ. Determină menținerea și îmbunătățirea capacității vegetației forestiere de a asimila dioxid de carbon și a elibera oxigen – purificare atmosferei având un impact pozitiv semnificativ.	Neutru
	Ajutorarea regenerării naturale	++		
	Îngrijirea culturilor	++		
	Îngrijirea semintisurilor	++		
	Taieri igienă	0		
	Degajări	0		
	Curățiri	0		
	Răriți	0		
	T. progresive - punere în lumină	0		
	T. progresive - racordare	0		
T. rase	0			

**RAPORT DE MEDIU
UP VI SECĂRIA**

	Taieri de conservare	0		
Sol	Impaduriri	++	Intensificarea traficului rutier va genera o poluare pe termen scurt si pe suprafete mici a solului cu praf și particule încărcate cu metale emise în gazele de eșapament – impact negativ nesemnificativ. Pe amplasamente se pot produce poluări accidentale ale solului datorită manipulărilor necorespunzătoare a soluțiilor tehnice și a lubrifianților – impact negativ nesemnificativ. Pe amplasament mai poate exista o poluare potențială generată de o practică necorespunzătoare de colectare și eliminare a deșeurilor generate – impact negativ nesemnificativ.. Efectul de eroziune este atenuat sau chiar stopat de lucrările Amenajamentului Silvic ce determina mentinerea si imbunatatirea capacitate vegetatiei forestiere de a fixa substratul litologic – impact pozitiv semnificativ	neutru
	Ajutorarea regenerari naturale	++		
	Ingrijirea culturilor	++		
	Ingrijirea semintisurilor	++		
	Taieri igiena	+		
	Degajari	+		
	Curatiri	+		
	Rarituri	+		
	T. progresive - punere in lumina	+		
	T. progresive - racordare	0		
	T. rase	0		
	Taieri de conservare	++		
Zgomotul si vibratiile	Impaduriri	0	Impact pe termen scurt asupra receptorilor sensibili datorită intensificării traficului rutier si al utilajelor mecanice folosite in desfasurarea activitatilor specifice silviculturi – impact negativ nesemnificativ	Negativ nesemnificativ
	Ajutorarea regenerari naturale	0		
	Ingrijirea culturilor	0		
	Ingrijirea semintisurilor	0		
	Taieri igiena	0		
	Degajari	0		
	Curatiri	0		
	Rarituri	0		
	T. progresive - punere in lumina	0		
	T. progresive - racordare	-		
	T. rase	-		
	Taieri de conservare	0		
Peisajul	Impaduriri	++	Impact pe termen scurt asupra peisajului ca urmare a lucrarilor propuse – impact neutru.	Neutru
	Ajutorarea regenerari naturale	+		
	Ingrijirea culturilor	+		
	Ingrijirea semintisurilor	+		
	Taieri igiena	+		
	Degajari	+		
	Curatiri	+		
	Rarituri	+		
	T. progresive - punere in lumina	0		
	T. progresive - racordare	-		
	T. rase	-		
	Taieri de conservare	+		

6.4. Analiza impactului asupra biodiversitatii

Rețeaua Ecologică Natura 2000 urmărește menținerea, îmbunătățirea sau refacerea stării de conservare favorabilă a speciilor și habitatelor de importanță comunitară din siturile Natura 2000, luând în considerare realitățile economice, sociale și culturale specifice la nivel regional și local ale fiecărui stat membru al

RAPORT DE MEDIU UP VI SECĂRIA

Uniunii Europene. Prin urmare această rețea ecologică nu are în vedere altceva decât gospodărirea durabilă a speciilor și habitatelor de importanță comunitară din siturile Natura 2000.

6.4.1 Impactul direct și indirect

Impactul direct este manifestat asupra habitatelor forestiere identificate pe suprafața de aplicare a Amenajamentelor Silvice din cadrul sitului **ROSCI0283 Cheile Doftanei**. Asupra speciilor de interes comunitar din cadrul siturilor se va exercita un efect redus și indirect. Impactul lucrărilor silvice asupra habitatelor s-a realizat prin analiza efectelor acestora asupra criteriilor ce definesc starea favorabilă de conservare pentru fiecare tip de habitat

Habitat de interes conservativ pentru ROSCI0208- Putna -Vrancea

- 91V0 Păduri dacice de fag (Symphyto-Fagion)

Intervenție	Efecte	Impacturi indirecte	Impacturi indirecte	Impacturi secundare	Impacturi pe termen scurt și lung	Parametru /țintă afectată	Cuantif. impact 91V0	Mod de cuantificare
Tăieri conservare	Eliminare vegetației	Pierdere habitat	Favorizarea instalării speciilor invazive	Se promovează regenerarea naturală a speciilor dominante	Scurt	Suprafața habitatului	-	Procentul din suprafața totală a habitatului afectată
Rărituri	Eliminare vegetație	Pierdere habitat	Se modelează structura verticală și orizontală a arboretelor	Se promovează regenerarea naturală a speciilor dominante	Lung	Suprafața habitatului	65,86 HA-11,8%	Procentul din suprafața totală a habitatului afectată
Tăieri igienă	Eliminarea arborilor morți/exemple bolnave	Alterare habitat	Se modelează structura verticală și orizontală a arboretelor	-	Lung	Volum lemn mort/exemple bolnave	67,1 HA-12%	Procentul de lemn mort/exemple bolnave din volumul total conform OC

RAPORT DE MEDIU UP VI SECĂRIA

Lucrări de ajutorare a regenerării și împădurire	Se modelează structura verticală și orizontală a arboretelor, se promovează instalarea semințișului natural în mai multe etape	Pierdere habitat	Se promovează regenerarea naturală a speciilor dominante	-	Lung	Suprafața habitatului	-	Procentul din suprafața totală a habitatului afectată
--	--	------------------	--	---	------	-----------------------	---	---

Conform Planului de Management principalele amenințări sunt: regenerarea pădurii, cu specii neconforme tipului natural fundamental; exploatare forestieră fără replantare sau refacere naturală; specii invazive și atacuri insecte; infrastructuri, construcții în peisaj; conducerea în afara drumurilor a vehiculelor motorizate.

Ca urmare a lucrărilor, impactul asupra habitatului este unul negativ semnificativ. Se apreciază că intensitatea impactului de intensitate mică pentru lucrările de conservare și lucrările pentru obținerea de produse secundare. În ceea ce privește durata impactului privind pierderea din suprafața habitatului, acesta se va avea o intensitate mai crescută pe termen scurt și mediu și devine nesemnificativ pe termen lung. Impactul privind disturbarea se datorează intruziunii antropice în habitat, în timpul efectuării răriturilor și lucrărilor de igienă în vederea ameliorării compoziției arboretului, în concordanță cu compoziția-țel fixată, iar durata acestuia este limitată doar pe perioada în care se vor efectua lucrările.

De asemenea a fost identificat și un impact pozitiv, generat de lucrările de regenerare și împădurire, care, pe termen lung duc la extinderea suprafețelor habitatului și constituirea stării de masiv

1) Specii de mamifere de interes conservativ

- *Ursus arctos*

Intervenție	Efecte	Impacturi directe	Impacturi indirecte	Impacturi secundare	Impacturi pe termen scurt și lung	Parametru / țintă afectată	Cuantificare impact	Mod de cuantificare
Tăieri conservare	Eliminarea vegetației	Perturbare activitate specii	Oferă adăpost și hrană speciilor pradă	Alterare habitat	Scurt	Suprafața habitatului favorabil	-	Procentul din suprafața totală a habitatului favorabil afectată

RAPORT DE MEDIU UP VI SECĂRIA

Curatiri	Eliminarea vegetației	Perturbare activitate specii	Oferă adăpost și hrană speciilor pradă	Alterare habitat	Scurt	Suprafața habitatului favorabil	-	Procentul din suprafața totală a habitatului favorabil afectată
Rărituri	Eliminarea vegetației	Perturbare activitate specii	Oferă adăpost și hrană speciilor pradă	Alterare habitat	Scurt	Suprafața habitatului favorabil	65,86 HA-4%	Procentul din suprafața totală a habitatului favorabil afectată
Tăieri igienă	Eliminarea arborilor morți/exemplare bolnave	Perturbare activitate specii	Oferă adăpost și hrană speciilor pradă	Alterare habitat	Scurt	Suprafața habitatului favorabil	67,1 HA- 4%	Procentul din suprafața totală a habitatului favorabil afectată
Lucrări de ajutorarea regenerărilor naturale și împădurire	Se modelează structura verticală și orizontală a arboretelor, se promovează instalarea semințișului natural în mai multe etape	Alterare habitat	Refacerea habitatului favorabil	-	Lung	Suprafața habitatului favorabil	-	Procentul din suprafața totală a habitatului favorabil afectată

Având în vedere faptul că carnivorele mari ocupă teritorii vaste și parcurg distanțe foarte mari, efectele produse de plan nu generează un impact semnificativ pentru acestea. Aproape toată suprafața ariei protejate reprezintă un habitat ideal pentru aceste specii, aproximativ 2600 ha, motiv pentru care principala amenințare pentru specie este reprezentată de fragmentarea habitatelor. Amplasamentul amenajamentului forestier reprezintă așadar, habitat potențial pentru specie.

Prin implementarea activităților proiectului propus se estimează o creștere a poluării fonice cât și a prezenței antropice, putând conduce la disturbarea activității speciilor. De asemenea, este cunoscut faptul că lupii și râșii nu tolerează prezența umană, astfel că evită din start zonele des folosite de om. Impactul privind disturbarea activității speciei se datorează zgomotului și intruziunii antropice în habitatul favorabil, iar durata acestuia este limitată doar pe perioada în care se vor efectua lucrările. Astfel, se apreciază că nivelul impactului este redus.

De asemenea a fost identificat și un impact pozitiv, generat de lucrările de regenerare și împădurire, care, pe termen lung duc la extinderea suprafețelor habitatelor favorabile pentru hrănire și reproducere pentru specie.

În concluzie implementarea proiectului poate crea un impact negativ nesemnificativ asupra speciilor, direct, pe termen scurt, cu caracter local asupra habitatului speciilor.

**RAPORT DE MEDIU
UP VI SECĂRIA**

2) Specii de amfibieni de interes conservativ

• ***Bombina variegata***

Intervenție	Efecte	Impacturi directe	Impacturi indirecte	Impacturi secundare	Impacturi pe termen scurt și lung	Parametru / țintă afectată	Cuantifi care impact	Mod de cuantifi care
Tăieri conservare	Eliminarea vegetației	Alterare habitat	Favoriz ează apariția de noi habitate acvatice utilizabile	Schim bari in densita tea indiviz ilor	Scurt	Suprafața habitatului	-	Procentul din suprafața totală a habitatului afectată
Rărituri	Eliminare vegetație	Alterare habitat	Favoriz ează apariția de noi habitate acvatice utilizabile	Schim bari in densita tea indiviz ilor	Scurt	Suprafața habitatului	-	Procentul din suprafața totală a habitatului afectată
Tăieriigienă	Eliminarea arborilor morti/exem plare bolnave	Alterare habitat	Favoriz ează apariția de noi habitate acvatice utilizabile	Schim bari in densita tea indiviz ilor	Scurt	Volum lemn mort/exem plare bolnave	-	Procentul din suprafața totală a habitatului afectată
Lucrări de ajutorarea regenerărilor naturale și împădurire	Se modelează structura verticală și orizontală a arboretelor, se promovează instalarea semințului natural în mai multe etape	Alterare habitat	-	-	Lung	Suprafața habitatului	-	Procentul din suprafața totală a habitatului afectată

Buhaiul/izvorășul de baltă cu burta galbenă este un amfibian care din punct de vedere al habitatului poate fi întâlnit în toate tipurile de corpuri de apă, bălți temporare, urme de mașină, lacuri, cu sau fără vegetație, cu adâncime mică, situate în zone însorite

În aria protejată *Bombina variegata* a fost observată într-un număr relativ mic de habitate, situate în mare parte la altitudini de sub 1000 m și unde găsește un minim de umiditate. Suprafața habitatului speciei în aria naturală protejată nu s-a definitivat încă

În arealul amplasamentului habitatul favorabil speciei este distribuit în lungul văii/drumului forestier.

Starea de conservare a speciei este considerată favorabilă.

Principalele amenințări sunt: Transport, drumuri, poteci, căi ferate, mijloacele de transport motorizate; poluarea difuză a apelor de suprafață, cauzată de activități agricole și forestiere; schimbări provocate de oameni în zonele umede; reducerea sau pierderea de caracteristici specifice ale habitatului și alte activități forestiere.

Astfel, prin implementarea lucrărilor propuse prin planul de amenajament impacturile negative generate vor fi modificarea condițiilor ecologice. Se apreciază că intensitatea impacturilor specificate va fi redusă având în vedere că specia a fost observată într-un număr relativ mic de habitate. De asemenea, specia se deplasează bine pe uscat putând coloniza rapid noile bălți apărute. Este printre primele specii de amfibieni ce ocupă zonele deteriorate în urma activităților umane (defrișări, construcții de drumuri etc.) unde se formează bălți temporare. Așadar, se prognozează migrarea speciei din zona afectată, pe perioada tratamentelor temporare.

În ceea ce privește durata impactului privind modificarea condițiilor ecologice, acesta va fi sesizabil doar pe termen scurt, datorat activității de transport și utilizarea frecventă a drumurilor forestiere, care duc astfel la alterarea habitatului de hrănire și reproducere. Impactul privind disturbarea activității speciei se datorează intruziunii antropice în habitatul favorabil, iar durata acestuia este limitată doar pe perioada în care se vor efectua lucrările.

6.4.1.1. Metodologia de cuantificare și evaluare a semnificației impactului

Evaluarea semnificației impactului în cadrul studiului s-a face pe baza următorilor indicatori-cheie cuantificabili, aplicabil după caz:

1. *Procentul din suprafața habitatului care va fi pierdut;*

Unul dintre cele mai importante impacturi generate de factorul antropic asupra biodiversității este pierderea habitatelor ce generează efecte negative directe, dar nesemnificative în timp asupra ecosistemelor naturale.

Pierderea de habitat este formă de impact asociată etapei de implementare a obiectivelor menționate în cadrul amenajamentului silvic, fiind exprimată *cantitativ*.

2. *Procentul ce va fi pierdut din suprafețele habitatelor folosite pentru necesitățile de hrană, odihnă și reproducere ale speciilor de interes comunitar;*

Această formă de impact poate fi exprimată *cantitativ* etapei de implementare a obiectivelor menționate în cadrul amenajamentului silvic, iar zona este afectată temporar. Valorile calculate sunt însă scăzute, cu proporții mici de habitate afectate

3. *Fragmentarea habitatelor de interes comunitar (exprimată în procente);*

Prin activitățile propuse atât în faza de implementare a obiectivelor menționate în cadrul amenajamentului silvic cât și în perioada de exploatare nu vor avea ca efect fragmentarea niciunui habitat de interes comunitar.

RAPORT DE MEDIU UP VI SECĂRIA

4. *Durata sau persistența fragmentării;*

Nu este cazul

5. *Durata sau persistența perturbării speciilor de interes comunitar, distanța față de arii naturale protejate de interes comunitar;*

Durata perturbării speciilor de interes comunitar este limitată doar pe perioada în care se vor efectua lucrările propuse în cadrul amenajamentului silvic.

6. *Schimbări în densitatea populațiilor (nr. de indivizi/ suprafață);*

Densitatea indivizilor vegetali în zona de implementare se va modifica în etapa de implementare a obiectivelor prevăzute în prezentul amenajament silvic ce se va realiza etapizat. Exemplarele de faună care se vor retrage din zona propusă nu vor modifica semnificativ densitatea populațiilor în zonele adiacente. În urma implementării prevederilor amenajamentului propus, nu se vor produce schimbări în densitatea populațiilor speciilor de interes comunitar.

7. *Scara de timp pentru înlocuirea speciilor/habitatelor afectate de implementarea PP.*

Referitor la scara de timp pentru înlocuirea speciilor/habitatelor afectate de implementarea proiectului, trebuie făcută precizarea că proiectul nu conduce la înlocuirea unor specii sau habitate.

Pentru aprecierea evaluării semnificației impactului, pentru fiecare clasă de impact au fost stabilite patru trepte de intensitate care vor fi redată prin intermediul unui cod de culori. Pentru a justifica încadrarea în trepte de intensitate a unor clase de impact care pot fi cuantificate spațial a fost necesară stabilirea unor valori critice pentru suprafața afectată. Astfel s-au avut în vedere prevederile planului de management, conform căruia a fost stabilit că pierderea a 5% din suprafața unui habitat de interes conservativ reflectă un impact semnificativ privind starea de conservare a acestuia la nivelul ariei protejate. Pornind de la această premisă au fost stabilite următoarele valori critice:

Treaptă de impact	Valori critice reprezentând % din suprafața totală
Fără impact	-
Impact redus/neseemnificativ	<3 %
Impact semnificativ	>5 %

RAPORT DE MEDIU UP VI SECĂRIA

În continuare pentru evaluare semnificației impactului este analizată relația dintre doi indicatori sintetici, și anume *impactul global* și *riscul pentru conservare*

În aprecierea *impactului global* s-a avut în vedere faptul că orice proiect, prin natura activităților sale poate genera mai multe tipuri de impact (distrugere, alterare, perturbare etc.) de intensități diferite, asupra aceluiași element de interes conservativ (habitate, specii). Se recomandă abordarea principiului precauției, astfel în procedura de evaluare va fi luată în considerare valoarea cea mai nefavorabilă.

Riscul pentru conservare reprezintă modul în care proiectul, prin activitățile propuse influențează atingerea obiectivului de mediu propus pentru aria protejată, respectiv îmbunătățirea stării de conservare. Pentru acest indicator au fost de asemenea stabilite patru clase, codate cu culori, după cum urmează:

Tabel - Clase de risc

Clasa de risc	Descriere
Fără risc	Nu se estimează modificări în suprafața habitatului Natura 2000/ habitatului favorabil al speciei și la nivelul efectivelor populaționale.
Risc redus/neseemnificativ	Există, conduce la modificări ale suprafeței habitatelor/efectivelor populaționale, dar acestea nu se reflectă asupra stării de conservare a ariei protejate Natura 2000.
Risc moderat	Habitatul/specia se află în stare de conservare favorabilă și proiectul determină modificarea acesteia în nefavorabilă; sau Habitatul/specia se află în stare de conservare nefavorabilă și proiectul nu împiedică îmbunătățirea stării de conservare.
Risc mare	Habitatul/specia se află în stare de conservare nefavorabilă și proiectul împiedică îmbunătățirea stării de conservare; sau Habitatul/specia se află în stare de conservare nefavorabilă și proiectul contribuie la îmbunătățirea stării de conservare.

Informațiile privind starea de conservare a habitatelor și speciilor de interes conservativ pentru ROSCI0283 Cheile Doftanei a fost extrasă din evaluarea realizată în planul de management al ariei protejate. Evaluarea riscului s-a făcut ținând cont de presiunile și amenințările la adresa sitului Natura 2000, listate în același document.

Pentru analizarea sinergiei dintre cei doi indicatori descriși mai sus, și determinarea semnificației impactului se folosește matricea de mai jos:

RAPORT DE MEDIU UP VI SECĂRIA

Risc pentru conservare

	Mare	Moderat	Nesemnificativ	Lipsă risc
Impact global	Mare	Impact semnificativ	Impact moderat	Impact moderat
	Moderat	Impact semnificativ	Impact moderat	Impact redus/ nesemnificativ
	Redus/ Nesemnificativ	Impact semnificativ	Impact moderat	Impact redus/ nesemnificativ
	Lipsa	Lipsa impact	Lipsa impact	Lipsa impact

Pentru determinarea suprafețelor de habitate de interes conservativ și habitate pentru specii de interes conservativ afectate de proiect s-au procesat date spațiale folosind aplicația QGIS. O parte din datele folosite în evaluare au fost extrase din hărțile de distribuție a habitatelor și a speciilor de interes conservativ și hărțile privind presiunile și amenințările din planul de management al **ROSCI0283 Cheile Doftanei**. Procesarea s-a făcut pentru fiecare habitat sau specie de interes comunitar de pe suprafața sitului Natura 2000 pentru care a fost estimat un impact potențial în capitolele anterioare.

Pentru stabilirea nivelului impactului suprafețelor de habitat favorabil pierdute, alterate sau care prezintă un potențial de perturbare a speciilor de faună ca urmare a realizării proiectului, obținute din modelarea GIS, au fost raportate la suprafața totală de habitat favorabil al speciei investigate în siturile Natura 2000 aferent.

6.4.1.2. Cuantificare și semnificația impactului, fără a lua în considerare măsurile de reducere a impactului

Impactul pentru speciile și habitatele de interes conservativ pentru ROSCI0283 Cheile Doftanei

Pentru determinarea suprafețelor de habitat favorabil alterat s-a realizat suma suprafețelor unităților amenajistice pe care sunt propuse tăieri pentru obținerea de produse principale și lucrări de conservare, care se suprapun cu habitatul favorabil speciei.

Pentru determinarea suprafețelor de habitat favorabil perturbat al speciilor de interes comunitar s-a realizat suma suprafețelor unităților amenajistice pe care sunt propuse tăieri pentru obținerea de produse principale, produse secundare și lucrări de conservare, care se suprapun cu habitatul favorabil speciei.

**Impactul pentru speciile de păsări de interes conservativ pentru ROSCI0283
Cheile Doftanei**

Pentru determinarea suprafețelor pentru care este semnificativ impactul de pierdere a habitatelor favorabile s-a realizat suma suprafețelor unităților amenajistice pe care sunt propuse tăieri pentru obținerea de produse principale și lucrări de conservare, care se suprapuncu habitatul favorabil speciei.

Pentru determinarea suprafețelor de habitat favorabil perturbat al speciilor de interes comunitar s-a realizat suma suprafețelor unităților amenajistice pe care sunt propuse tăieri pentru obținerea de produse principale, produse secundare și lucrări de conservare, care se suprapun cu habitatul favorabil speciei.

Pentru determinarea Suprafața habitat pentru care este redusă resursa trofică pentru speciile de interes comunitar s-a realizat suma suprafețelor unităților amenajistice pe care sunt propuse tăieri pentru obținerea de produse principale, produse secundare și lucrări de conservare, care se suprapun cu habitatul favorabil speciei.

Numărul de indiviz afectați de perturbare/disturbare a fost determinat în funcție de suprafața de habitat favorabil speciei de pe suprafața amenajamentului și de densitatea medie estimată pentru specie.

6.4.2. Impactul pe termen scurt si lung

Impactul activitatilor pe termen scurt, este reprezentat de perioada de efectuare a lucrărilor silvice. Astfel pe termen scurt lucrările silvice prevăzute contribuie la modificarea microclimatului local, respectiv al condițiilor de biotop, datorită, modificărilor structurilor orizontale și verticale (retenție diferită a apei pluviale, regim de lumină diferențiat, circulația diferită a aerului).

Aceste modificări au loc de obicei și în natură, prin prăbușirea arborilor foarte bătrâni, apariția iescarilor, atac al daunătorilor fitofagi, doborâturi de vânt etc..

După această perioadă, datorită dinamicii naturale a habitatelor, zona tinde să se refacă.

Prevederile amenajamentelor silvice în ce privește dinamica arboretelor pe termen lung, susținute de un ciclu de producție de 100 de ani, indică păstrarea caracteristicilor actuale ale habitatelor sau îmbunătățirea lor.

Astfel se estimează:

I. menținerea diversității structurale – atât pe verticală (structuri relativ pluriene) cât și pe orizontală (structură mozaicată – existența de arborete în faze de dezvoltare diferită),

ii. menținerea compoziției conform specificului ecologic al zonei.

Concluzionăm că lucrările propuse nu afectează negativ semnificativ starea de conservare a habitatelor forestiere de interes comunitar pe termene scurt și lung.

6.4.3 Impactul din faza de aplicare a activităților generate de lucrările silvice

Lucrările propuse se desfășoară periodic conform prevederilor amenajamentului silvic, pe o durată scurtă respectându-se Ordinului nr. 1.540 din 3 iunie 2011 – Normele privind stabilirea termenelor, modalităților și perioadelor de exploatare a masei lemnoase din Unitatea de Producție constituită din fond forestier și a vegetației forestiere din afara fondului forestier.

În perioada de aplicare a activităților generate de lucrările silvice impactul este direct, pe termen scurt, limitat la durata execuției, nu este rezidual și nu se cumulează în zona studiată cu impactul generat de alte activități existente, datorită suprafețelor întinse pe care se aplică lucrările. Nu se poate cumula de exemplu zgomotul produs de lucrările de exploatare forestieră dintr-un parchet de exploatare (doborârea, fasonarea arborilor) cu zgomotul generat de transportul materialului lemnos rezultat (zgomotul produs de camioanele forestiere), datorită distanței care le separă. După finalizarea lucrărilor silvice impactul asupra ariei protejate are componente pozitive pe termen lung.

Impactul nu este rezidual, lucrările silvice menținând sau refăcând starea de conservare favorabilă a habitatelor.

6.4.4 Impactul rezidual

Impactul rezidual este minim, acesta fiind datorat modificărilor microclimatului local, respectiv al condițiilor de biotop, datorită, modificărilor structurilor orizontale și verticale (retenție diferită a apei pluviale, regim de lumină diferențiat, circulația diferită a aerului), care se va reface în zona, în condițiile succesiunii normale.

6.4.5. Impactul cumulativ

Obiectul prezentului studiu îl constituie amenajarea fondului forestier proprietate privată aparținând persoanei juridice S.C. BLUEFOREST DEVELOPMENT S.R.L, județul Prahova.

Din punct de vedere geomorfologic, teritoriul pe care se întinde fondul forestier analizat în prezentul studiu este situat în extremitatea sud-estică a Munților Baiului (Gârbovei) din Carpați de Curbură, având altitudinea medie de 1350 m.

Din punct de vedere hidrologic, pădurea este situată în bazinul râului Doftana, cu afluenți ei Valea Rea și Valea lui Dumitru și pârâul Secăria cu văile aferente ei.

Aria de evaluare a impactului cumulativ a fost stabilită ca fiind suprafața sitului de importanță comunitară ROSCI0283 Cheile Doftanei.

Amenajamentul Silvic ce face obiectul memoriului tehnic se suprapune cu situl de importanță comunitară ROSCI0283 Cheile Doftanei (se suprapune pe 14% din suprafața sitului),

Zona studiată pentru stabilirea impactului cumulativ este alcătuită în proporție de 100% din păduri, gestionate în baza unui amenajament silvic

Conform legislației din România, toate amenajamentele silvice se realizează în baza unor norme silvice de amenajare a pădurilor ce stabilesc cadrul în care se stabilesc funcțiile pădurii, respectiv obiectivele de protecție sau producție. Normele silvice stabilesc de asemenea și cadrul tehnic în care soluțiile tehnice pot fi stabilite.

În condițiile în care amenajamentele vecine au fost realizate în conformitate cu normele tehnice și ținând cont de realitățile existente în teren, putem estima că impactul cumulat al acestor amenajamente asupra integrității sitului ROSCI0283 Cheile Doftanei este de asemenea nesemnificativ.

În concluzie:

- se poate afirma că dacă impactul direct, indirect, pe termen scurt, rezidual este negativ nesemnificativ sau chiar nul și necumulativ, în condițiile respectării/implementării măsurilor de reducere a impactului propuse în cadrul secțiunii D.1.

- Identificarea și descrierea măsurilor de reducere a impactului impactul cumulativ al proiectului asupra habitatelor și speciilor de interes comunitar din cadrul siturilor Natura2000 va fi nul.

Tabel. Evaluarea impactului amenajamentului asupra sitului Natura 2000 (NI = nivel impact)

<i>Nr. crt.</i>	<i>Indicatori cheie pentru evaluarea semnificației impactului</i>	<i>NI</i>	<i>Justificarea nivelului de impact acordat</i>
<i>Evaluarea semnificației impactului direct</i>			
1	Procentul din suprafața habitatelor de interes comunitar care va fi pierdut	0	Implementarea PP nu se soldează cu pierdere de habitate de interes comunitar

**RAPORT DE MEDIU
UP VI SECĂRIA**

2	Procentul care va fi pierdut din suprafețele habitatelor folosite pentru necesitățile de hrană, odihnă și reproducere ale speciilor de interes comunitar.	0	Implementarea PP nu se soldează cu pierdere de habitate folosite pentru necesitățile de hrană, odihnă și reproducere ale speciilor de interes comunitar.
3	Fragmentarea habitatelor de interes comunitar.	0	Nu are loc nici o fragmentare de habitat de interes comunitar.
4	Durata sau persistența fragmentării habitatelor de interes comunitar	0	Nu e cazul.
5	Durata sau persistența perturbării speciilor de interes comunitar	0	Lucrările care au impact negativ puternic asupra habitatelor forestiere din sit nu afectează suprafața păduroasă prevăzută cu lucrări în cei 10 ani de aplicare a amenajamentului silvic. Lucrări cu impact puternic nu se vor executa pe suprafața U.P. VI SECARIA
6	Amplasamentul proiectului / planului	-1	Amplasamentul PP este situat pe o suprafață de 262,34 ha în perimetrul sitului Natura 2000.
7	Schimbări în densitatea populațiilor	0	Deoarece zonele propuse nu afectează habitate de hrănire sau șide liniște, nu se vor înregistra schimbări în densitatea populațiilor.
8	Reducerea numărului exemplarelor speciilor de interes comunitar	0	Deoarece zonele propuse nu afectează suprafețele habitatelor folosite pentru necesitățile de hrană, odihnă și reproducere ale speciilor de interes comunitar, nu se vor înregistra schimbări în densitatea populațiilor. Numărul exemplarelor speciilor de interes comunitar nu va scădea deoarece există condiții similare de habitat în vecinătatea parcelor propuse.
9	Scara de timp pentru înlocuirea speciilor afectate de implementarea proiectului.	0	Nu vor fi specii înlocuite.
10	Scara de timp pentru înlocuirea habitatelor afectate de implementarea proiectului.	0	Nu vor fi înlocuite habitate.
11	Modificări ale dinamicii relațiilor care definesc structura și / sau funcția siturilor	0	Nu vor avea loc modificări care vor influența structura și funcțiile celor două situri.
12	Modificarea altor factori (resurse naturale) care determină menținerea stării favorabile de conservare a siturilor.	0	Amenajamentul silvic propus va menține starea de conservare a sitului Natura 2000
TOTAL evaluare IMPACT DIRECT		-1	IMPACT NESEMNIFICATIV
Evaluarea semnificației impactului indirect			
1	Procentul din suprafața habitatelor de interes comunitar care va fi pierdut	0	Implementarea PP nu se soldează cu pierdere de habitate de interes comunitar
2	Procentul care va fi pierdut din suprafețele habitatelor folosite pentru necesitățile de hrană, odihnă și reproducere ale speciilor de interes comunitar.	0	Implementarea PP nu se soldează cu pierdere de habitate folosite pentru necesitățile de hrană, odihnă și reproducere ale speciilor de interes comunitar.
3	Fragmentarea habitatelor de interes comunitar.	0	Nu are loc nici o fragmentare de habitat de interes comunitar.
4	Durata sau persistența fragmentării habitatelor de interes comunitar	0	Nu e cazul.

**RAPORT DE MEDIU
UP VI SECĂRIA**

5	Durata sau persistența perturbării speciilor de interes comunitar	0	În condițiile în care sunt respectate normele de protecție a speciilor de interes comunitar, perturbarea acestora este nulă.
6	Amplasamentul proiectului / planului	-1	Amplasamentul PP este situat pe o suprafață de 262,34 ha în perimetrul sitului Natura 2000.
7	Schimbări în densitatea populațiilor	0	Deoarece zonele propuse nu afectează habitate de nrănire sau și de liniște, nu se vor înregistra schimbări în densitatea populațiilor.
8	Reducerea numărului exemplarelor speciilor de interes comunitar.	0	Deoarece zonele propuse nu afectează suprafețele habitatelor folosite pentru necesitățile de hrană, odihnă și reproducere ale speciilor de interes comunitar, nu se vor înregistra schimbări în densitatea populațiilor. Numărul exemplarelor speciilor de interes comunitar nu va scădea deoarece există condiții similare de habitat în vecinătatea parcelor propuse.
9	Scara de timp pentru înlocuirea speciilor afectate de implementarea proiectului.	0	Nu vor fi înlocuite specii.
10	Scara de timp pentru înlocuirea habitatelor afectate de implementarea proiectului.	0	Nu vor fi înlocuite habitate.
11	Modificări ale dinamicii relațiilor care definesc structura și / sau funcția siturilor.	0	Nu se întrevăd modificări care vor afecta siturile Natura 2000.
12	Modificarea altor factori (resurse naturale) care determină menținerea stării favorabile de conservare a siturilor.	0	Nu s-au identificat factori care să influențeze starea de conservare a sitului Natura 2000.
TOTAL evaluare IMPACT INDIRECT		-1	IMPACT NESEMNIFICATIV
<i>Evaluarea semnificației impactului pe teren scurt</i>			
1	Procentul din suprafața habitatelor de interes comunitar care va fi pierdut	0	Implementarea PP nu se soldează cu pierdere de habitate de interes comunitar
2	Procentul care va fi pierdut din suprafețele habitatelor folosite pentru necesitățile de hrană, odihnă și reproducere ale speciilor de interes comunitar.	0	Implementarea PP nu se soldează cu pierdere de habitate folosite pentru necesitățile de hrană, odihnă și reproducere ale speciilor de interes comunitar.
3	Fragmentarea habitatelor de interes comunitar	0	Nu are loc nici o fragmentare de habitat de interes comunitar.
4	Durata sau persistența fragmentării habitatelor de interes comunitar.	0	Nu este cazul.
5	Durata sau persistența perturbării speciilor de interes comunitar	0	În condițiile în care sunt respectate normele de protecție a speciilor de interes comunitar, perturbarea acestora este nulă.
6	Amplasamentul proiectului / planului	-1	Amplasamentul PP este situat pe o suprafață de 262,34 ha în perimetrul sitului Natura 2000.
7	Schimbări în densitatea populațiilor	0	Nu se vor înregistra schimbări semnificative în densitatea populațiilor.

**RAPORT DE MEDIU
UP VI SECĂRIA**

8	Reducerea numărului exemplarelor speciilor de interes comunitar	0	Deoarece zonele propuse nu afectează suprafețele habitatelor folosite pentru necesitățile de hrană, odihnă și reproducere ale speciilor de interes comunitar, nu se vor înregistra schimbări în densitatea populațiilor. Numărul exemplarelor speciilor de interes comunitar nu va scădea deoarece există condiții similare de habitat în vecinătatea parcelelor propuse.
9	Scara de timp pentru înlocuirea speciilor afectate de implementarea proiectului	0	Nu este cazul. Nu vor fi specii înlocuite.
10	Scara de timp pentru înlocuirea habitatelor afectate de implementarea proiectului	0	Nu e cazul, deoarece implementarea PP nu va determina înlocuirea de habitate.
11	Modificări ale dinamicii relațiilor care definesc structura și / sau funcția siturilor.	0	Nu se întrevăd modificări care vor afecta siturile.
12	Modificarea altor factori (resurse naturale) care determină menținerea stării favorabile de conservare a siturilor.	0	Nu s-au identificat factori care să influențeze starea de conservare a sitului Natura 2000.
TOTAL evaluare IMPACT PE TERMEN SCURT		-1	IMPACT NESEMNICATIV
<i>Evaluarea semnificației impactului pe termen lung</i>			
1	Procentul din suprafața habitatelor de interes comunitar care va fi pierdut	0	Implementarea PP nu se soldează cu pierdere de habitate de interes comunitar
2	Procentul care va fi pierdut din suprafețele habitatelor folosite pentru necesitățile de hrană, odihnă și reproducere ale speciilor de interes comunitar	0	Implementarea PP nu se soldează cu pierdere de habitate folosite pentru necesitățile de hrană, odihnă și reproducere ale speciilor de interes comunitar.
3	Fragmentarea habitatelor de interes comunitar.	0	Nu are loc nici o fragmentare de habitat de interes comunitar.
4	Durata sau persistența fragmentării habitatelor de interes comunitar.	0	Nu este cazul.
5	Durata sau persistența perturbării speciilor de interes comunitar.	0	În condițiile în care sunt respectate normele de protecție a speciilor de interes comunitar, perturbarea acestora este nulă.
6	Amplasamentul proiectului / planului.	-1	Amplasamentul PP este situat pe o suprafață de 262,34 ha în perimetrul sitului Natura 2000.
7	Schimbări în densitatea populațiilor.	+1	Prin respectarea regulilor impuse de planul de management al sitului și a gospodăriei durabile a resurselor din sit pot apărea modificări pozitive în densitatea populațiilor speciilor.
8	Reducerea numărului exemplarelor speciilor de interes comunitar.	0	Deoarece zonele propuse nu afectează suprafețele habitatelor folosite pentru necesitățile de hrană, odihnă și reproducere ale speciilor de interes comunitar, nu se vor înregistra schimbări în densitatea populațiilor.
9	Scara de timp pentru înlocuirea speciilor afectate de implementarea proiectului.	0	Numărul exemplarelor speciilor de interes comunitar nu va scădea deoarece există condiții similare de habitat în vecinătatea parcelelor propuse.
10	Scara de timp pentru înlocuirea habitatelor afectate de implementarea proiectului	0	Nu este cazul. Nu vor fi specii înlocuite.

**RAPORT DE MEDIU
UP VI SECĂRIA**

11	Modificări ale dinamicii relațiilor care definesc structura și / sau funcția siturilor.	+1	Pe termen lung, implementarea planului va avea efecte benefice asupra speciilor și funcțiilor sitului prin respectarea regulilor impuse de planul de management al sitului și a gospodării durabile a resurselor din sit.
12	Modificarea altor factori (resurse naturale) care determină menținerea stării favorabile de conservare a siturilor.	0	Nu se întrevăd modificări care vor afecta siturile.
TOTAL evaluare IMPACT PE TERMEN LUNG		+1	IMPACT POZITIV
<i>Evaluarea semnificației impactului rezidual</i>			
1	Procentul din suprafața habitatelor de interes comunitar care va fi pierdut	0	Implementarea PP nu se soldează cu pierdere de habitate de interes comunitar.
2	Procentul care va fi pierdut din suprafețele habitatelor folosite pentru necesitățile de hrană, odihnă și reproducere ale speciilor de interes comunitar	0	Implementarea PP nu se soldează cu pierdere de habitate folosite pentru necesitățile de hrană, odihnă și reproducere ale speciilor de interes comunitar.
3	Fragmentarea habitatelor de interes comunitar.	0	Nu are loc nici o fragmentare de habitat de interes comunitar.
4	Durata sau persistența fragmentării habitatelor de interes comunitar	0	Nu este cazul.
5	Durata sau persistența perturbării speciilor de interes comunitar.	0	În condițiile în care sunt respectate normele de protecție a speciilor de interes comunitar, perturbarea acestora este nulă.
6	Amplasamentul proiectului / planului	-1	Amplasamentul PP este situat pe o suprafață de 262,34 ha în perimetrul sitului Natura 2000.
7	Schimbări în densitatea populațiilor	+1	Prin respectarea regulilor impuse de planul de management al sitului și a gospodării durabile a resurselor din sit pot apărea modificări pozitive în densitatea populațiilor speciilor.
8	Reducerea numărului exemplarelor speciilor de interes comunitar	0	Numărul exemplarelor speciilor de păsări de interes comunitar nu va scădea deoarece există condiții similare de habitat învecinătatea parcelelor propuse.
9	Scara de timp pentru înlocuirea speciilor afectate de implementarea proiectului.	0	Nu vor fi specii înlocuite.
10	Scara de timp pentru înlocuirea habitatelor afectate de implementarea proiectului	0	Nu e cazul, deoarece zonele propuse nu prezintă habitate de interes comunitar.
11	Modificări ale dinamicii relațiilor care definesc structura și / sau funcția siturilor.	+1	Pe termen lung, implementarea planului va avea efecte benefice asupra speciilor și funcțiilor sitului prin respectarea regulilor impuse de planul de management al sitului și a gospodării durabile a resurselor din sit.
12	Modificarea altor factori (resurse naturale) care determină menținerea stării favorabile de conservare a siturilor.	0	Nu sunt preconizate modificări care să afecteze starea favorabilă de conservare.
TOTAL evaluare IMPACT REZIDUAL		+1	IMPACT POZITIV

**RAPORT DE MEDIU
UP VI SECĂRIA**

Evaluarea efectelor semnificative ale lucrărilor propuse prin amenajamentul silvic

Evaluarea are ca scop identificarea potențialelor neconcordanțe dintre obiectivele propuse pentru gestionarea corespunzătoare a factorilor de mediu în **UP VI SECARIA** cu obiectivele de referință pentru protecția mediului. Planul în sine are ca scop protejarea mediului înconjurător prin eliminarea practicilor și facilităților existente foarte poluante în paralel cu propunerea unui nou amenajament silvic care să respecte toate normele legislative privind gestionarea mediului.

Pentru punctajul acordat fiecărui obiectiv al Amenajamentului **UP VI SECARIA** relativ la obiectivele de mediu este prezentată o justificare a motivelor care au condus la alegerea făcută. Formele de impact identificate ca fiind relevante pentru amenajamentul propus, grupate pe categorii de factori/aspecte de mediu sunt prezentate în continuare.

Obiectiv amenajament: Îmbunătățirea condițiilor de viață a populației prin menținerea și creșterea suprafețelor spațiilor verzi. Protecția împotriva incendiilor		
Obiective de mediu - Populația și sănătatea umană	E	Descriere
O1. Crearea condițiilor de recreere și refacere a stării de sănătate, protejarea sănătății umane.	+1	În vederea realizării protecției împotriva incendiilor și a reducerii pagubelor se are în vedere: - igienizarea traseelor de acces; - executarea benzilor de protecție lipsite de vegetație, în zonele periculoase mai ales la limita fondului cu proprietăți private; - stabilirea unor puncte de observație și trasee de patrulare, mai ales în perioadele de execuție a lucrărilor.
Obiectiv amenajament: Planificarea unui proces de producție fundamentat pe sortimente și pe potențialul de regenerare a resursei		
Obiectiv de mediu - Mediul economic și social	E	Descriere
O2. Crearea condițiilor pentru dezvoltarea economică a zonei și pentru creșterea și diversificarea ofertelor pentru locuri de muncă.	+1	Consecințele economice și sociale vor fi rezultanta obiectivelor social-economice ale amenajamentului.
Obiectiv amenajament: Menținerea unui grad ridicat de acoperire a solului de peste 80%		
Obiectiv de mediu - Solul	E	Descriere

**RAPORT DE MEDIU
UP VI SECĂRIA**

<p>O3. Limitarea impactului negativ asupra solului în cadrul implementării amenajamentului silvic.</p>	+1	<p>Funcția de protecție a solurilor și terenurilor constă în capacitatea pădurii de a preveni și reduce fenomenele de denudație, de a reține materialele aluvionare, de a reduce alunecarea terenurilor și degradarea solurilor. Rolul antierozional al pădurii se datorează capacității sale de a stabili și consolida terenul</p>
		<p>erodabil prin intermediul sistemului radicular, prin intermediul literei, care reduce efectul distructiv al picăturilor de ploaie, cât și prin intermediul coronamentului care reduce viteza de cădere a precipitațiilor.</p>
<p>Obiectiv amenajament: Limitarea poluării apei în cadrul implementării amenajamentului silvic</p>		
<p>Obiectiv de mediu - Apa</p>	<p>E</p>	<p>Descriere</p>
<p>O4. Limitarea poluării apelor subterane și de suprafață, la un nivel care nu afectează semnificativ sistemele naturale, prin reducerea emisiilor generate de evacuarea apelor uzate menajere, și monitorizarea facilităților existente care nu corespund normelor naționale și care poluează mediul înconjurător.</p>	+1	<p>Arboretele pe terenuri cu eroziune în adâncime, pe terenuri cu înclinare mai mare de 35°, iar cele situate pe substraturi de fliș, nisipuri sau pietrișuri, cu înclinare mai mare de 30° au rolul de a stopa viiturile. Prin aplicarea prevederilor amenajamentului silvic, se vor lua măsuri în evitarea poluării apelor de suprafață și subterane, concentrațiile maxime de poluanți evacuați în apele de suprafață în timpul exploatarei masei lemnoase provenite de pe suprafețele exploatate, se vor încadra în valorile prescrise în anexa 3 a H.G. 188/2002, completată și modificată prin H.G. 352/2005 - Normativ privind stabilirea limitelor de încărcare cu poluanți la evacuarea în receptori naturali, NTPA 001/2005.</p>
<p>Obiectiv amenajament: Limitarea emisiilor de poluanți în aer în cadrul implementării amenajamentului silvic; Limitarea zgomotului și a vibrațiilor în cadrul implementării amenajamentului silvic</p>		
<p>Obiectiv de mediu - Aerul, Zgomotul și Vibrațiile</p>		

**RAPORT DE MEDIU
UP VI SECĂRIA**

<p>O5. Prevenirea poluării aerului sau limitarea acestora lanivele care nu afectează negativ sistemele naturale sau sănătatea umană.</p>	0	<p>Pe plan local, în parchetele de exploatare a masei lemnoase, cu acțiune intermitentă (în timpul delucru și chiar în timpul unei zile de lucru, utilajele lucrează intermitent), cu disipare rapidă în atmosferă, fără acumulări de noxe care să modifice semnificativ și de durată calitatea aerului.</p> <p>Efectul dispare după terminarea exploatării masei lemnoase inventariate în parchet.</p> <p>Zona nefiind locuită, principalele</p>
		<p>surse potențiale de poluare în cadrul amplasamentelor sunt cele reprezentate de autovehiculele care participa la trafic și de exploatările forestiere, toate ne semnificative.</p> <p>Nivelurile de zgomot și vibrații generate de traficul rutier sunt imperceptibile. Starea calității atmosferei este bună și nu poate fi afectată în mod semnificativ de categoriile de impact anterior menționate.</p>
Obiectiv amenajament: Protecția împotriva doborâturilor de vânt și zăpadă		
Obiectiv de mediu - Peisajul		
<p>O6. Menținerea și chiar îmbunătățirea peisajului în zonă</p>	+1	<p>Se intensifica rolul igienic și estetic al pădurilor acestor zone cu potențial recreativ și turistic ridicat (funcția sanogenă, peisagistica, antipoluantă).</p>

Din analiza rezultatelor obținute se evidențiază faptul că toate obiectivele de mediu au valori pozitive și prin urmare proiectarea și aplicarea amenajamentului ține cont de elementele de mediu și contribuie la îmbunătățirea calității mediului înconjurător.

6.4.6. Impactul asupra schimbărilor climatice cu capacitatea pădurii de a capta și stoca CO₂ din atmosfera

Pădurile sunt vulnerabile la schimbările climatice (limitarea creșterii arborilor, uscarea și creșterea mortalității, incendii forestiere, doborâturi/rupturi produse de vânt și/sau zăpadă mai frecvente), iar atunci când aceste efecte se produc, capacitatea pădurilor de a genera funcții și servicii ecosistemice (reducerea riscului de inundații și alunecări de teren, controlul eroziunii solului, reglarea microclimatului) este deteriorată.

Este nevoie de elaborarea și implementarea unui sistem de evaluare a riscurilor și de prevenție a impactului negativ generat de fenomene naturale extreme și, implicit, ajustarea legislației și integrarea măsurilor de prevenție (măsuri silvotehnice pentru menținerea unei structuri și compoziții specifice adaptate la schimbările climatice). Plantațiile, pădurile degradate sau aflate în stare nefavorabilă de conservare trebuie conduse, prin lucrări de reconstrucție ecologică, către structuri mai apropiate de condițiile naturale.

Promovarea ciclurilor lungi de gospodărire și conservare a unui peisaj forestier mozaicat duce la maximizarea rolului multifuncțional al pădurilor (integrarea continuării producției de sortimente superioare de lemn în limite sustenabile, conservarea biodiversității și creșterea rezilienței) (Giurcă and Dima, 2022)

Prin silvicultură se minimizează riscului schimbărilor climatice prin îmbunătățirea stării de sănătate generală a pădurilor; reducerea vulnerabilității ecosistemelor de păduri prin asigurarea pădurilor sănătoase diversificate, capabile în mod natural să facă față efectelor schimbărilor climatice și monitorizarea adecvată a sănătății pădurilor, precum și a dezvoltării acestora; adaptarea practicilor de regenerare a pădurii la necesitățile impuse de schimbările climatice (schimbările așteptate ale eco-zonele adecvate pentru specii)

Conform datelor Inventarului Național al Emisiilor de Gaze cu Efect de Seră din România (INEGES), sectorul folosinței terenurilor compensează circa aproximativ 17% iar pădurile circa 19% din emisiile totale anuale nete ale țării provenind de la celelalte sectoare ale economiei naționale. Materializarea potențialului pădurilor în reducerea emisiilor de gaze cu efect de seră și atenuarea efectelor produse de schimbările climatice implică crearea condițiilor ce favorizează reducerea emisiilor de GES și sechestrarea carbonului în depozite ecosistemice forestiere permanente. Acestea includ extinderea suprafeței ocupată cu pădure (prin împădurire și reîmpădurire) și menținerea stării de sănătate și a rezilienței pădurilor (prin management sustenabil al pădurilor). Măsurile ce au în vedere silvicultura și amenajarea teritoriului au caracter dual, contribuind atât la reducerea emisiilor de

RAPORT DE MEDIU UP VI SECĂRIA

GES și a efectelor schimbărilor climatice, cât și la beneficii în ceea ce privește adaptarea la acestea. În România, unde pădurile acoperă aproximativ 27% din suprafața țării, gospodărirea durabilă a fondului forestier poate conduce la rezultate imediate în sensul diminuării efectelor schimbărilor climatice. Deși potențialul este concentrat în principal pe sustenabilitatea producției de lemn și pe protecția pădurilor, implicit este susținută producția de energie din surse regenerabile (prin producția de biomasă pentru energia termică) și înlocuire de alte materiale și materii prime (energia electrică, materiale de construcții).

Principalele obiective strategice pentru reducerea impactului schimbărilor climatice prin intermediul sectorului forestier sunt prezentate în continuare

Obiective strategice -Reducerea impactului schimbărilor climatice

1) Gestionarea pădurilor existente pentru stocarea carbonului în contextul unei administrări forestiere durabile

Pădurile sunt importante pentru absorbția CO₂ din atmosferă iar silvicultura în reducerea emisiilor de gaze cu efect de seră, atenuând astfel efectele schimbărilor climatice. Cantitatea anuală de CO₂ sechestrată de pădurile gospodărite ale României se cifrează la aproximativ 20 mil tCO₂. Pădurile ar putea contribui la atenuarea schimbărilor climatice prin:

- a) arboretele regenerate natural ce asigură o întrerupere foarte scurtă a acoperirii solului și pierdere redusă de creștere;
- b) controlul dăunătorilor și altor factori biotici și abiotici, și mai ales a incendiilor de pădure;
- c) prevenirea degradării pădurilor
- d) creșterea accesibilității fondului forestier pentru a facilita administrarea și valorificarea durabilă a resurselor forestiere. Un potențial semnificativ și eficient din punct de vedere al costurilor, de reducere a emisiilor provine din crearea de produse forestiere de lungă durată și înlocuirea unor produse în diverse sectoare de activitate (având în vedere ciclul de viață al produselor în alte sectoare de activitate).

2) Extinderea suprafețelor împădurite

Extinderea suprafețelor împădurite conduce la creșterea gradului de sechestrare a carbonului în rezervoare ecosistemice, în special la începutul vârstei mijlocii a creșterii arboretelor. Împădurirea terenurilor agricole degradate și agricole neeficiente economic, ca și realizarea de perdele forestiere pe terenurile agricole reprezintă acțiuni de însemnătate aparte pentru România, din multiple perspective, inclusiv în ce privește reducerea emisiilor. De asemenea, împădurirea ar putea prezenta beneficii complementare, oferind inclusiv alte servicii esențiale de mediu cum ar fi reducerea eroziunii solului, reducerea impactului inundațiilor și reducerea temperaturii la nivelul solului, benefice pentru alte sectoare ale economiei naționale.

3) Încurajarea gospodării durabile a pădurilor aflate în proprietate privată

RAPORT DE MEDIU UP VI SECĂRIA

Pentru a consolida managementul durabil al pădurilor cu funcții de producție aflate în proprietate privată, guvernul are următoarele obiective:

- (i) furnizarea de îndrumare pentru managementul durabil al pădurilor, mai degrabă decât norme legale și tehnice prescriptive
- (ii) simplificarea cerințelor privind administrarea pădurilor,
- (iii) furnizarea de sprijin tehnic pentru introducerea de tehnologii inovatoare în domeniul gestionării pădurilor, al recoltării de masă lemnoasă și al adăugării de valoare pe lanțul de procesare al lemnului,
- (iv) furnizarea de stimulente și oportunități micilor proprietari de păduri pentru a-i încuraja să se asocieze, beneficiind astfel de facilitățile economiei de scară, și
- (v) îmbunătățirea și extinderea accesibilității fondului forestier.

Accesul rutier bine planificat și întreținerea căilor de acces rutier pot avea o contribuție pozitivă la reducerea impactului schimbărilor climatice, deoarece permite atât aplicarea adecvată a măsurilor tehnice prevăzute în planurile de management al pădurilor, cât și monitorizarea continuă a stării de sănătate a pădurilor, contribuind și la diminuarea emisiilor prin prevenirea și stingerea incendiilor și a infestărilor cu dăunători.

4) Oportunități pentru gestionarea stocului de carbon în pădurile din zonele protejate

Pădurile joacă un rol important în consolidarea adaptării societății la schimbările climatice, deoarece asigură servicii ecosistemice vitale, cum ar fi producția de masă lemnoasă, produsele forestiere nelemnoase și regularizarea hidrologică a bazinelor hidrografice, ale cărei valori sunt de obicei subestimate. Menținerea pădurilor cu funcții de protecție care promovează utilizarea durabilă a resurselor poate amplifica capacitatea de adaptare a pădurilor, ajutând și la conservarea biodiversității, și reducerea simultană a emisiilor de gaze cu efect de seră.

Schimbările climatice au și vor avea efecte semnificative asupra pădurilor din România, atât pe termen mediu (decade), cât și pe termen lung (secole). Pe termen mediu, se poate aștepta ca productivitatea pădurilor să scadă într-o anumită măsură, dar cele mai mari amenințări vin din frecvența crescută a evenimentelor devastatoare, cum ar fi incendiile sau infestările cauzate de diverși agenți patogeni (incidența incendiilor de pădure în condițiile climatice actuale este scăzută în România, exceptând sudul și sud-vestul țării). Creșterea temperaturii și perioadele lungi de secetă pot determina o creștere a frecvenței și intensității incendiilor de pădure, pot limita dezvoltarea puieților și pot cauza modificări ale comportamentului insectelor și ale altor factori dăunători. În sudul și sud-vestul României, fenomenele de deșertificare determină deja apariția de condiții neadecvate pentru dezvoltarea vegetației forestiere. Mai mult, schimbările climatice au dus la modificarea structurii pădurilor (în special în zonele de deal) și la migrația pădurii din zonele de stepă forestieră în zone de câmpie. Infestările cu dăunători reprezintă o grijă semnificativă a sectorului forestier. Incendiile de pădure au legătură strânsă cu aceste infestări – pădurile infestate cu arbori uscați sunt mult mai susceptibile de incendii de păduri, iar segmentele de pădure afectate de incendiu sunt mult mai predispuse la infestarea cu dăunători. Dăunătorii afectează și sănătatea generală a pădurilor, degradându-le împreună cu creșterea emisiile de CO₂.

Având în vedere aceste îngrijorări, îmbunătățirea capacității de adaptare a pădurilor la schimbările climatice este o chestiune de securitate națională.

RAPORT DE MEDIU UP VI SECĂRIA

Operațiunile precum exploatarea sau răriturile, pot crește, de asemenea, rezistența pădurilor. Aceste măsuri pot fi implementate ca parte din managementul forestier durabil.

. Principalele obiective strategice pentru adaptarea sectorului forestier la schimbările climatice sunt prezentate în continuare

Obiective strategice - Adaptarea la schimbările climatice

1) Îmbunătățirea gospodăririi pădurilor pentru ameliorarea capacității de adaptare a acestora la schimbările climatice

În fața schimbărilor climatice, cei care administrează pădurile trebuie să aleagă abordările de management adecvate pentru a menține și a spori rezistența pădurilor în fața schimbărilor climatice, în vederea păstrării și creșterii fluxului de „servicii ecosistemice” provenite de la păduri. Reducerea vulnerabilității ecosistemelor forestiere implică reducerea expunerii pădurilor la schimbările climatice și reducerea sensibilității acestora în fața schimbărilor climatice.

2) Adaptarea practicilor de regenerare a pădurilor la necesitățile impuse de schimbările climatice

Așteptata translație a ecozonelor diferitelor specii ca urmare a modificării condițiilor climatice are implicații asupra oricăror eforturi viitoare care implică regenerarea pădurilor, atât regenerarea naturală, cât și împădurirea artificială. Studii recente (Trombik et al, 2013) au constatat că schimbările anticipate la nivelul temperaturilor și precipitațiilor din Munții Carpați ar duce la pierderea „vigorii competitive” a unor specii, precum fagul de pe versanții externi ai Carpaților Orientali, care se află în interiorul granițelor României. Este, de asemenea, de așteptat ca schimbările climatice să ducă la migrarea speciilor către zone mai favorabile din punctul de vedere a precipitațiilor și al temperaturii. Nevoile de adaptare constatate în ceea ce privește viitoarea regenerare a pădurilor trebuie susținute prin creșterea capacității de cercetare asupra impactului pe care îl au schimbările climatice asupra pădurilor.

3) Minimizarea riscului schimbărilor climatice pentru pădure și prin intermediul pădurilor

Principalele riscuri identificate pentru păduri sunt secetele severe, creșterea numărului de dăunători forestieri și creșterea numărului de incendii. În același timp, pădurile sunt importante și la nivelul strategiilor ecosistemice de adaptare pentru alte sectoare precum agricultura, gospodărirea apelor, managementul dezastrelor (alunecări de teren, inundații).

7. POSIBILELE EFECTE SEMNIFICATIVE ASUPRA MEDIULUI ÎN CONTEXT TRANSFRONTALIERĂ

Referitor la posibilele efecte semnificative asupra mediului în context transfrontieră, HG 1076/2004 urmează abordarea generală a Convenției UNECE asupra evaluării impactului asupra mediului în context transfrontier (Convenția de la Espoo), ratificată prin Legea nr. 22/2001.

Astfel, alin.(1) al art. 34 prevede cazurile în care se aplică procedura transfrontieră și anume:

- în cazul în care un plan/program este posibil să aibă un efect semnificativ asupra mediului altui stat;
- când un alt stat posibil a fi afectat semnificativ solicită informații asupra unui plan/program considerat a avea potențiale efecte transfrontiere.

Data fiind localizarea amplasamentului amenajamentului silvic, acesta nu va avea niciun efect semnificativ asupra mediului altui stat.

8. MASURILE PROPUSE PENTRU A PREVENI, REDUCE SI COMPENSA CAT DE COMPLET POSIBIL ORICE EFECT ADVERS ASUPRA MEDIULUI AL IMPLEMENTARII PLANULUI

Rezolvarea problemelor de mediu identificate ca fiind relevante și atingerea obiectivelor propuse pot fi realizate doar prin aplicarea unor măsuri concrete care să asigure prevenirea, diminuarea și compensarea cât mai eficientă a potențialelor efecte adverse asupra mediului identificate ca fiind semnificative pentru planul analizat.

În continuare se prezintă măsurile propuse pentru prevenirea, reducerea și compensarea oricărui posibil efect advers asupra mediului datorită implementării planului de amenajare propus precum și măsuri menite să accentueze efectele pozitive asupra mediului. Măsurile propuse se referă numai la factori de mediu asupra cărora s-a considerat prin evaluare că implementarea proiectului ar putea avea un impact potențial.

8.1. Măsuri de diminuare a impactului asupra factorului de mediu apă

În conformitate cu amenajamentul silvic analizat nu se propun construcții edilitare sau de altă natură care să influențeze calitatea apelor de suprafață și/sau subterane. Cu toate acestea se preîntâmpină impactul asupra apelor de suprafață și subterane a lucrărilor de exploatare se impun următoarele măsuri de prevenire a impactului:

- se vor lua toate măsurile necesare pentru prevenirea poluărilor accidentale și limitarea consecințelor acestora;

- stabilirea căilor de acces provizorii la o distanță minimă de 1,5 m față de orice curs de apă;

RAPORT DE MEDIU UP VI SECĂRIA

- depozitarea resturilor de lemne si frunze rezultate si a rumegusului nu se va face în zone cu potential de formare de torenti, în albiile cursurilor de apă sau în locuri expuse viiturilor;
- platformele de colectare vor fi amplasate în zone accesibile mijloacelor auto pentru încărcare;
- este interzisă depozitarea masei lemnoase în albiile cursurilor de apă sau în locuri expuse viiturilor;
- este interzisă executarea de lucrări de întreținere a motoarelor mijloacelor auto sau a utilajelor folosite la exploatarea fondului forestier în zone situate în pădure, în albiile cursurilor de apă sau în locuri expuse viiturilor;
- eliminarea imediata a efectelor produse de pierderi accidentale de carburanti si lubrifianti;
- este interzisă alimentarea cu carburanti a mijloacelor auto sau a utilajelor folosite la exploatarea fondului forestier în zone situate în pădure, în albiile cursurilor de apă sau în locuri expuse viiturilor.

8.2. Măsuri de diminuare a impactului asupra factorului de mediu aer

În vederea diminuării impactului asupra factorului de mediu aer se impun următoarele măsuri generale pentru întreaga zona vizată de amenajamentul silvic:

- stabilirea si impunerea unor limitări de viteza în zona a mijloacelor de transport;
- utilizarea de vehicule si utilaje performante mobile dotate cu motoare performante care sa aibă emisiile de poluanti sub valorile limită impuse de legislatia de mediu;
- se vor lua mașuri de reducere a nivelului de praf pe durata executiei lucrărilor;
- utilajele vor fi periodic verificate din punct de vedere tehnic în vederea mentinerii performantelor;
- folosirea de utilaje si camioane de generatie recentă, prevăzute cu sisteme performante de minimizare a evacuării poluantilor în atmosferă;
- folosirea de utilaje si mijloace auto dotate cu motoare termice care să respecte normele de poluare EURO 3 - EURO 5;
- efectuarea la timp a reviziilor si reparatiilor la motoare termice din dotarea utilajelor si a mijloacelor auto;
- etapizarea lucrărilor silvice cu distribuirea desfășurarii lor pe suprafete restrânse de pădure;
- folosirea unui numar de utilaje si mijloace auto de transport adecvat fiecarei activități si evitarea supradimensionării acestora;
- evitarea functionării în gol a motoarelor utilajelor si a mijloacelor auto.

8.3. Măsuri de diminuare a impactului asupra factorului de mediu sol

În vederea diminuării impactului asupra factorului de mediu sol se impun următoarele măsuri generale pentru întreaga zona vizată de amenajamentul silvic:

RAPORT DE MEDIU UP VI SECĂRIA

- terenurile ocupate temporar pentru amplasarea organizărilor de santier, a drumurilor si platformelor provizorii se vor limita numai la suprafetele necesare fronturilor de lucru;
- se vor interzice lucrări de terasamente ce pot să provoace scurgerea apelor pe parcelele vecine sau care împiedică evacuarea si colectarea apelor meteorice;
- amplasarea organizărilor de santier va urmări evitarea terenurilor aflate la limită;
- la încheierea lucrărilor, terenurile ocupate temporar pentru desfășurarea lucrărilor vor fi readuse la folosinta initială;
- se vor lua măsuri pentru evitarea poluării solului cu carburanti sau uleiuri în urma operatiilor de aprovizionare, depozitare sau alimentare a utilajelor, sau ca urmare a functionării defectuoase a acestora;
- se vor încheia contracte ferme pentru eliminarea deșeurilor menajere si se va implementa colectarea selectivă a deșeurilor la sursă;
- adoptarea unui sistem adecvat (ne-târâit) de transport a masei lemnoase, acolo unde solul are compozitie de consistentă "moale" în vederea scoaterii acesteia pe locurile de depozitare temporară;
- alegerea de căi provizorii de scoatere a masei lemnoase cu o declivitate sub 20 % (mai ales pe versanti);
- alegerea de căi provizorii de scoatere a masei lemnoase în zone cu teren pietros sau stancos;
- alegerea de căi provizorii de scoatere a masei lemnoase pe distante cât se poate de scurte;
- dotarea utilajelor care deservesc activitatea de exploatare forestieră (TAF - uri) cu anvelope de lățime mare, care sa aibă ca efect reducerea presiunii pe sol si implicit reducerea fenomenului de tasare;
- în cazul în care s-au format santuri sau sleauri se va reface portanta solului (prin nivelarea terenului) pe traseele căilor provizorii de scoatere a masei lemnoase;
- platformele pentru depozitarea provizorie a masei lemnoase vor fi alese în zone care să prevină posibile poluări ale solului (drumuri forestiere, platforme asfaltate situate limitrof soselelor existente în zona etc.);
- drumurile destinate circulatiei autovehiculelor, inclusiv locurile de parcare, vor fi selectate să fie în sistem impermeabil;
- pierderile accidentale de carburanti si/sau lubrifianti de la utilajele si/sau mijloacele auto care deservesc activitatea de exploatare forestieră vor fi îndepartate imediat prin decopertare;
- spatiile pentru colectarea si stocarea temporară a deșeurilor vor fi realizate în sistem impermeabil;
- efectuarea la timp a reviziilor si reparatiilor utilajele si mijloacele auto.

8.4. Masuri de diminuare a impactului asupra factorului mediu "Sanatatea umana"

Amenajamentul silvic nu stabileste procesul tehnologic al exploatarei masei lemnoase prevazuta a se recolta in urmatoorii 10 ani. Activitatile de exploatare a

masei lemnoase (organizarea de santier, utilaje folosite etc) fiind in atributia firmelor de exploatare atestate pentru acest tip de activitati corespunzator legislatiei in vigoare.

Amenajamentul silvic nu impune si nu prevede lucrari in padure care sa necesite organizarea de santier.

8.5. Masuri de diminuare a impactului asupra factorului social-economic (populatia)

In ceea ce priveste factorul social-economic, masurile vor avea drept scop dezvoltarea capacitatii administratiei locale de a planifica si a utiliza adecvat terenurile din zona afectata de implementarea planului.

8.6. Masuri de diminuare a impactului asupra mediului produs de zgomot si vibratii

Zgomotul si vibratiile sunt generate de functionarea motoarelor, sculelor (drujbe), utilajelor si mijloacelor auto. Datorita numarului redus al acestora, solutiile constructive si ale nivelului tehnic superior de dotare cantitatea si nivelul zgomotului si al vibratiilor se vor situa in limite acceptabile. Totodata mediul in care acestea se produc va contribui direct la atenuarea lor si la reducerea distantei de propagare.

Ca masura de diminuare a impactului asupra mediului se impun limitarea vitezei de deplasare a autovehiculelor implicate in transportul tehnologic.

8.7. Măsurile de diminuare a impactului asupra factorului de mediu biodiversitate

8.7.1. Măsurile de diminuare a impactului cu caracter general

Conform Comisiei Europene, Directoratul General pentru Mediu, Unitatea Natura si Biodiversitate, Sectia Paduri si Agricultura ,2003, Natura2000 si padurile-provocari si oportunitati se disting urmatoarele masuri conform obiectivelor:

-Obiectiv: *Mentinerea sanatatii si vitalitatii ecosistemelor de padure*

Practicile de gospodarie trebuie sa utilizeze cat mai bine structurile si procesele naturale si sa foloseasca masuri biologice preventive ori de cate ori este posibil. Existenta unei diversitati energetice, specifice si structurale adecvate intareste stabilitatea, vitalitatea si rezistenta padurilor la factori de mediu adversi si duce la intarirea mecanismelor naturale de reglare.

Se vor utiliza practici de gospodarie a padurilor corespunzatoare ca reimpadurirea si impadurirea cu specii si proveniente de arbori adaptate sitului precum si tratamente, tehnici de recoltare si transport care sa reduca la minim

RAPORT DE MEDIU UP VI SECĂRIA

degradarea arborilor si/sau a solului. Scurgerile de ulei in cursul operatiunilor forestiere sau depozitarea nereglementara a deseurilor trebuie strict interzise.

-Obiectiv: *Mentinerea si incurajarea functiilor productive ale padurii (lemnoase si nelemnoase)*

Operatiunile de regenerare, ingrijire si recoltare trebuie executate la timp si in asa fel incat sa nu scada capacitatea productiva a sitului, de exemplu prin evitarea degradarii arboretului si arborilor ramasi, ca si a solului si prin utilizarea sistemelor corespunzatoare.

Recoltarea produselor , atat lemnoase cat si nelemnoase, nu trebuie sa depaseasca un nivel durabil pe termen lung iar produsele recolate trebuie utilizate in mod optim, urmarindu-se rata de reciclare a nutrientilor.

-Obiectiv: *Mentinerea, conservarea si extinderea diversitatii biologice in ecosistemele de padure*

Planificarea gospodarii padurilor trebuie sa urmareasca mentinerea, conservarea si sporirea biodiversitatii ecosistemice, specifice si genetice, ca si mentinerea diversitatii peisajului.

Amenajamentul silvic, inventarierea terestra si cartarea resurselor padurii trebuie sa includa biotopurile forestiere importante din punct de vedere ecologic si sa tina seama de ecosistemele forestiere protejate, rare, sensibile sau reprezentative ca suprafatetele ripariene si zonele umede, arii ce contin specii endemice si habitate a speciilor amenintate ca si resursele genetice in siturile periclitare sau protejate.

Se va prefera regenerarea naturala cu conditia existentei unor conditii adecvate care sa asigure cantitatea si calitatea resurselor padurii si ca soiurile indigene existente sa aiba calitatea necesara sitului.

Pentru impaduriri si reimpaduriri vor fi preferate specii indigene si proveniente locale bine adaptate la conditiile sitului.

Practicile de management forestier trebuie sa promoveze, acolo unde este cazul, diversitatea structurilor, atat orizontale cat si verticale, ca de exemplu arboretul de varste inegale, si diversitatea speciilor, arboret mixt, de pilda. Unde este posibil, aceste practici vor urmari mentinerea si refacerea diversitatii peisajului.

Arborii uscati, cazuti sau in picioare, arborii scorburosi, palcuri de arbori batrani si specii deosebit de rare de arbori trebuie pastrate in cantitatea si distributia necesare protejarii biodiversitatii, luandu-se in calcul efectul posibil asupra sanatatii si stabilitatii padurii si ecosistemelor inconjuratoare.

-Obiectiv: *Mentinerea si imbunatatirea functiilor de protectie prin gospodaria padurii (mai ales solul si apa)*

Se va acorda o atentie sporita operatiunilor silvice desfasurate pe soluri sensibile/instabile sau zone predispuse la eroziune ca si celor efectuate in zone in care se poate provoca o eroziune excesiva a solului in cursurile de apa.

8.7.2. Masuri de reducere a impactului asupra habitatelor de interes comunitar

Administratorul pădurii va urmări recomandările de mai jos pentru păstrarea biodiversității la nivelul unității administrate:

compozițiile țel și compozițiile de regenerare vor fi adaptate pentru a asigura compoziția tipică a habitatelor – în unitățile amenajistice propuse pentru completări, împăduriri sau promovarea regenerării naturale;

arboretele ce au fost identificate ca fiind arborete cu stare nefavorabilă sau parțial favorabilă, în care au fost propuse lucrări de curățiri sau rărituri, vor fi conduse pentru a asigura îmbunătățirea stării de conservare. Aceste arborete necesită intervenții pentru reconstrucție ecologică, prin promovarea speciilor specifice habitatului, aflate diseminat sau în proporție redusă în arborete – în toate arboretele în care s-au propus rărituri sau curățiri;

reconstrucția terenurilor a căror suprafață a fost afectată (învelișul vegetal) la finalizarea lucrărilor de exploatare și redarea terenurilor folosințelor inițiale;

valorificarea la maximum a posibilităților de regenerare naturală din sămânță;

conducerea arboretelor numai în regimul impus prin amenajamentul silvic propus (codru);

executarea la timp a lucrărilor de îngrijire și conducere, iar în cazul arboretelor în care nu s-a intervenit de mult timp, să se aplice intervenții de intensitate redusă dar mai frecvente;

evitarea la maximum a rănirii arborilor remanenți cu ocazia recoltării masei lemnoase;

folosirea în cazul regenerărilor artificiale numai de puietri produși cu material seminologic de origine locală care se pretează la condițiile climatice și pedologice din zona analizată;

respectarea regulilor de recoltare a masei lemnoase și evitarea la maximum a rănirii arborilor remanenți;

eliminarea tăierilor în delict;

evitarea pășunatului în pădure și reducerea la minim a trecerii turmelor de animale prin arborete;

evitarea colectării concentrate și pe o durată lungă a arborilor prin târâre, pe linia de cea mai mare pantă, pe terenurile cu înclinare mare, evitarea menținerii fără vegetație forestieră, pentru o perioadă îndelungată, a terenurilor înclinate, intervenția operativă în cazul apariției unor semne de torențialitate;

se va urmări promovarea celui mai intensiv tratament posibil de aplicat, în cazul arboretelor ajunse la vârsta exploatabilității, tratament ce permite totodată și conservarea biodiversității;

RAPORT DE MEDIU UP VI SECĂRIA

- în ceea ce privește zonele în care se vor planta puietți, se recomandă evitarea lucrărilor mecanice, realizarea găurilor pentru plantarea puietților manual;
- o atenție sporită se va acorda arboretelor din grupa I funcțională, de protecție, prin creșterea stabilității ecosistemice și asigurarea permanenței pădurii în speciațiu și timp;
- conștientizarea turiștilor asupra necesității și beneficiile protejării habitatelor forestiere și informarea corespunzătoare a cestora, fie prin amplasarea unor bannere fie prin puncte de informare;
- educarea celor care intră în pădure în zona de agrement asupra posibilității declanșării unor incendii și întocmirea unor planuri de intervenție rapidă în caz de incendiu în interiorul pădurii;
- menținerea căilor de acces actuale din interiorul zonei analizate și interzicerea creării unor noi căi de acces;
- depozitarea necontrolată a deșeurilor menajere și din activitățile specifice. Se va amenaja un loc special pentru depozitarea deșeurilor și se va asigura transportul acestor cât mai repede pentru a nu constitui un pericol pentru fauna din zonă.
- menținerea terenurilor pentru hrana vânatului și a terenurilor administrative la stadiul actual evitându-se împădurirea acestora;

În vederea prevenirii proceselor de degradare a solului (care ar putea fi generate în perioada tehnologiei de exploatare impusă prin prezentul amenajament silvic) și asigurării instalării și dezvoltării semințurilor utile, se impune luarea unor măsuri corespunzătoare în ce privește menținerea integrității ecosistemului forestier. În acest sens, în toate cazurile, vor fi respectate întocmai termenele și restricțiile silviculturale privind recoltarea materialului lemnos, așa cum sunt ele înscrise în „Ordinul nr. 1540/2011 Instrucțiunile privind termenele, modalitățile și epocile de recoltare, colectare și transportul lemnului”.

Pentru realizarea în condiții bune a acestei tehnologii este necesară respectarea următoarelor reguli:

- exploatarea să se facă iarna pe un strat de zăpadă suficient de gros, care să asigure protecția semințurilor;
- durata de recoltare și scoatere a masei lemnoase din parchetele exploatare să nu fie mai mare de două luni și jumătate;
- tăierea arborilor se va face cât mai de jos, astfel încât înălțimea cioatelor să nu depășească 1/3 din diametru, iar la arborii mai groși să nu depășească 20 cm;
- doborârea arborilor se va face în afara ochiurilor sau a punctelor de regenerare, iar colectarea lemnului se va face pe trasee prestabilite.

8.7.3. Măsuri De Reducere A Impactului Asupra Speciilor/Habitatelor De Interes Comunitar

Administratorul pădurii va urmări recomandările de mai jos pentru păstrarea biodiversității la nivelul unității administrate:

- Prezența arborilor maturi/bătrâni în habitatele de păduri
- valoarea țintă cel puțin 4 Proporția pădurilor cu vârste de peste 80 de ani – valoarea țintă cel puțin 40%;

- Menținerea unor sisteme naturale prin limitarea introducerii, eradicarea și după caz limitarea extinderii arealelor de distribuție a speciilor de floră și faună invazive/alohtone
- menținerea unor ecosisteme naturale viabile prin limitarea introducerii, eradicarea și după caz limitarea extinderii arealelor de distribuție a speciilor de floră și faună invazive/alohtone;
- compozițiile țel și compozițiile de regenerare vor fi adaptate pentru a asigura compoziția tipică a habitatelor – în unitățile amenajistice propuse pentru completări, împăduriri sau promovarea regenerării naturale.

8.7.4. Măsuri necesare a se implementa în cazul calamităților

Pe parcursul aplicării prevederilor amenajamentului, arboretele pot fi afectate, în diferite grade de intensitate, de factori destabilizatori biotici și abiotici: incendii, doborâturi de vânt, rupturi de zăpadă, inundații, secetă, atacuri de dăunători, uscure anormală etc.

În vederea gospodăririi durabile a fondului forestier este necesară extragerea materialului lemnos și valorificarea acestuia. Recoltarea materialului lemnos se va realiza cu respectarea prevederilor legislației în vigoare și va consta în:

- Extragerea integrală a materialului lemnos - în arboretele afectate integral de factori biotici și abiotici și în cele care, prin extragerea arborilor afectați, se determonă încadrarea arboretelor în urgența I de regenerare;

- Extragerea arborilor afectați – în arboretele afectate parțial de factori biotici și abiotici. Volumul rezultat se va încadra ca: - Produse accidentale I – volumul provenit din arboretele afectate integral de factori biotici și abiotici precum și de cel din arboretele cu vârste de peste 60 ani;

- Produse accidentale II – volumul provenit din arboretele cu vârste sub 60 de ani, afectate parțial de factori biotici și abiotici. Masa lemnoasă care se recoltează ca produse accidentale I se precompează ca produse principale, numai dacă aceasta provine din subunități de gospodărire pentru care se reglementează procesul de producție, celelalte produse accidentale I, precum și produsele accidentale II, nu se precompează.

În condițiile în care cuantumul volumului rezultat se încadrează sub nivelul pentru care legislația stabilește modificarea prevederilor amenajamentului, acesta poate fi recoltat ca produse accidentale, după întocmirea și aprobarea actelor de punere în valoare.

Condițiile actuale pentru care este necesară întocmirea unei documentații de derogare de la prevederile amenajamentului, conform "Ordinul nr. 766/2018 pentru aprobarea Normelor tehnice privind elaborarea amenajamentelor silvice, modificarea prevederilor acestora și schimbarea categoriei de folosință a terenurilor din fondul

RAPORT DE MEDIU UP VI SECĂRIA

forestier și a Metodologiei privind aprobarea depășirii posibilității/posibilității anuale în vederea recoltării produselor accidentale I" sunt următoarele:

a) volumul arborilor afectați de factori destabilizatori biotici și/sau abiotici dintr-un arboret însumează peste 20% din volumul arboretului existent la data apariției fenomenului, determinat prin diminuarea volumului prevăzut în partea "Descrierea parcelară" din amenajamentul silvic, cu volumul recoltat de la intrarea în vigoare a acestuia; fac excepție arboretele pentru care volumul însumat al arborilor afectați este mai mic sau egal cu volumul care poate fi extras prin lucrările silvotehnice curente prevăzute de amenajamentul silvic în vigoare;

b) arborii afectați de factori destabilizatori, biotici sau abiotici, dintr-un arboret sunt concentrați pe o suprafață compactă mai mare de 0,5 ha.

Documentația se elaborează în baza unei analize în teren la care participă:

a) șeful de proiect și expertul care asigură controlul tehnic pentru lucrările de amenajare a pădurilor din cadrul unității specializate pentru lucrări de amenajarea pădurilor care a întocmit amenajamentul silvic;

b) un reprezentant al structurii teritoriale de specialitate a autorității publice centrale care răspunde de silvicultură în a cărei rază teritorială se află ocolul silvic;

c) șeful ocolului silvic care asigură administrarea sau serviciile silvice;

d) un reprezentant al structurii de administrare/custodelui ariei naturale protejate;

e) un reprezentant al autorității teritoriale pentru protecția mediului. Pentru arboretele afectate puternic de uscure anormală, se stabilește compoziția de regenerare, pe bază de studii pedostaționale, avizate de comisia tehnică de avizare pentru silvicultură din cadrul autorității publice centrale care răspunde de silvicultură.

8.7.5. Protejarea împotriva doborâturilor și rupturilor produse de vânt și zăpadă

Protecția împotriva doborâturilor și rupturilor produse de vânt și zăpadă se va realiza printr-un ansamblu de măsuri ce vizează atât mărirea rezistenței individuale a arboretelor periclitare, cât și asigurarea unei stabilități mai mari a întregului fond forestier.

Pentru pădurile situate în stațiuni cu grad ridicat de pericolozitate, se recomandă:

- compoziții - țel apropiate de cele ale tipului natural - fundamental, incluzând și forme genetice caracterizate printr-o mare capacitate de rezistență la vânt și zăpadă. În acest scop se subliniază necesitatea promovării proveniențelor locale care au format biocenoze stabile la adversități;

constituirea de benzi de protecție formate din specii rezistente (de pildă, benzi de larice în zone puternic periclitare, în molidișuri);

RAPORT DE MEDIU UP VI SECĂRIA

- împădurirea tuturor golurilor formate în arborete și împlinirea consistenței arboretelor cu densități subnormale, folosind specii mai rezistente la vânt și zăpadă (fag, brad, paltin ș.a., în molidișuri);
- aplicarea de tratamente care să asigure menținerea sau formarea de arborete cu structuri rezistente la adversități (tratamentul tăierilor în margine de masiv, tăieri rase în benzi înguste, alăturate succesiv, în molidișuri etc.);
- deschideri de linii de izolare între grupe de arborete;
- formarea de margini de masiv rezistente;
- corelarea posibilității de produse principale cu particularitățile tratamentelor prescrise;
- parcurgerea arboretelor cu lucrări de îngrijire adecvate (degajări și curățiri puternice în tinerețe; rărituri slabe în arboretele trecute de 40 de ani, dar neparcurse anterior cu lucrări de îngrijire corespunzătoare etc.);
- diminuarea pagubelor pricinuite de vânat, pășunat, recoltarea lemnului, astfel încât să se reducă proporția arborilor cu rezistență scăzută la adversități etc.;
- efectuarea de împăduriri cu material de împădurire genetic ameliorat pentru rezistența lor la adversități și folosind scheme mai rare;

8.7.6. Protecția împotriva incendiilor

Protecția împotriva incendiilor se realizează în primul rând prin stabilirea unei rețele de linii parcelare principale, a căror deschidere și întreținere trebuie să constituie o obligație de prim ordin pentru unitățile silvice. Această rețea se va amplasa cu prioritate în zonele expuse unor perioade mai îndelungate de uscăciune și în pădurile de rășinoase, amplasându-se pe culmile principale în pădurile de munte și de coline și orientându-se perpendicular pe direcția vântului dominant în regiunea de câmpie. În plus, se va prevedea introducerea speciilor de foioase în compoziția de viitor a arboretelor de rășinoase, cu deosebire pe lizierele acestora, în raport cu condițiile staționale.

În interiorul zonelor periclitare și până la ele se vor proiecta poteci sau drumuri de pământ care să asigure o accesibilitate ușoară și o deplasare rapidă a echipelor de intervenție, atunci când se semnalează vreun început de incendiu. În asemenea zone se vor proiecta și turnuri de observație de înălțimi corespunzătoare, cu deosebire pentru pădurile de câmpie.

Arboretele trecute de 20 de ani foarte puternic afectate (gradul IV, V și VI) de incendii vor fi încadrate în prima urgență de regenerare, urmând a fi incluse în planul de recoltare (se vor exploata în maxim 10 ani). Arboretele exploatabile încadrate în gradele de vătămare II și III vor fi incluse în urgența a II-a de regenerare (se vor exploata în maxim 20 ani). Restul arboretelor incendiate vor fi redresate prin lucrări de îngrijire și împăduriri, în care scop vor fi incluse în planul lucrărilor de îngrijire a arboretelor sau în planul lucrărilor de regenerare.

8.7.7. Protecția împotriva dăunătorilor și bolilor

8.7.7.1 Măsuri preventive

Măsurile preventive sau profilactice au scopul de a preîntâmpina apariția și înmulțirea în masă a dăunătorilor forestieri, de a asigura condiții bune de vegetație arboretelor și culturilor forestiere pentru a deveni mai rezistente la atacul dăunătorilor. Aceste măsuri sunt variate și cuprind o gamă largă de lucrări, care se iau de la înființarea arboretelor și până la exploatarea lor. În această categorie se includ: controlul fitosanitar, măsuri de igienă fitosanitară, măsuri de utilizarea soiurilor rezistente, măsuri de carantină fitosanitară și măsuri silviculturale de ocrotire a organismelor folositoare.

Controlul fitosanitar este o sarcină permanentă și se face în toate arboretele și culturile forestiere pentru a semnală factorii dăunători și daunele produse de aceștia. Măsuri de igienă fitosanitară se aplică la lucrările de refacere a pădurilor, la cele de punere în valoare și la cele de exploatare. Măsurile de igienă fitosanitară la lucrările de refacere a pădurilor cuprind:

- rezervațiile de semințe, recoltarea și depozitarea semințelor. De calitatea semințelor depinde obținerea unor arborete sănătoase, rezistente la atacul dăunătorilor. Semințele se colectează din rezervațiile de semințe, cu seminceri sănătoși, de vârstă mijlocie, viguroși, unde permanent se aplică măsuri de igienă care constau din extragerea arborilor uscați. La recoltare se evită rănirea arborilor, semințele se selecționează și dezinsectizează înainte de a fi depozitate.

- lucrările din pepiniere. Încă de la înființare se evită depresiunile (așa-zisele „găuri de ger” pe văile reci) dar și terenurile ridicate, expuse vânturilor; înainte de plantare se controlează fitosanitar solul, pentru depistarea dăunătorilor, ulterior culturilor din pepiniere li se aplică la timp lucrările de îngrijire;

- lucrările de împădurire. Înainte de plantare sau semănare trebuie să se controleze fitosanitar solul; speciile utilizate să corespundă condițiilor staționale; să se realizeze arborete amestecate care sunt mai rezistente la acțiunea dăunătoare a factorilor biotici și abiotici; să conțină arbuști care fructifică și constituie hrană pentru păsări și strat erbaceu pentru hrana viespilei parazite; după crearea plantațiilor să se aplice lucrări de îngrijire.

- lucrările de punere în valoare. Toate aceste măsuri se aplică cu ocazia curățirilor, a răririlor și tăierilor de extragere a produselor principale și accidentale, cu scopul de a forma și menține arborete sănătoase și rezistente. La extrageri se va asigura un procent cât mai mare de regenerare naturală. La constituirea suprafeței periodice în rând, se are în vedere trecerea la prima urgență a arboretelor incendiate, cu vegetație lăncedă, a celor cu fenomene de uscare în masă; punerea în valoare a doborâturilor trebuie terminată în 30 de zile de la producere.

RAPORT DE MEDIU UP VI SECĂRIA

- lucrările de exploatare a pădurilor constau în evitarea rănirii semințișului natural și a arborilor în picioare, evitarea tăierilor rase sau aplicarea pe suprafețe mici (până la 3 ha la molidișuri și până la 5 ha în plantațiile de plopi euroamericani și de salcie selecționată); la rășinoase se recomandă cojirea arborilor imediat după doborâre, precum și a cioatelor, strângerea și valorificarea resturilor de exploatare.

Măsurile de carantină fitosanitară sunt luate pentru a împiedica pătrunderea unor dăunători periculoși din exteriorul țării (carantină externă), sau răspândirea celor care se găsesc în interiorul țării (carantină internă).

La răspândirea lor contribuie în mod special omul, prin schimburile comerciale de produse vegetale; așa s-au introdus din America în Europa, *Hyphantria cunea*, *Leptinotarsa decemlineata*, dar și din Europa în America, *Lymantria dispar*. Deoarece dăunătorii au pătruns în noile zone, fără speciile entomofage, s-au produs înmulțiri în masă severe și cu pagube importante. În acest scop Inspekția de Stat pentru Carantină Fitosanitară împiedică răspândirea acestor dăunători prin măsuri de carantină externă (prin laboratoarele existente la punctele de graniță unde se analizează materialul vegetal) și de carantină internă (pentru pepiniere se eliberează un certificat fitosanitar valabil un an de zile etc).

Poliția fitosanitară, pe baza unor liste de insecte dăunătoare de carantină, verifică întregul material vegetal de import, tranzit sau export iar, în cazul când prezintă infestări, este distrus în totalitate.

Măsuri pentru ocrotirea organismelor folositoare

Este bine cunoscut rolul important al entomofagilor, al microorganismelor entomopatogene, al păsărilor și mamiferelor, în reglarea populațiilor de insecte dăunătoare. Pentru păstrarea echilibrului în cadrul biocenozelor forestiere prin măsuri silviculturale, trebuie să se asigure protecția faunei utile. În vederea înmulțirii viespilelor parazite, menținerea unui strat erbaceu, a arbuștilor cu flori, asigură hrănirea în stadiul de adult cu polen și nectar; mușuroaiele cu furnici (ca specii prădătoare importante) se îngrijesc prin îngrădirea cu plase de sârmă; pentru ocrotirea păsărilor insectivore se instalează cuiburi artificiale, plantarea de arbuști cu fructificații care asigură hrana în timpul iernii și amenajarea de scaldători. O măsură importantă este interzicerea pășunatului în culturile forestiere și arborete. Protejarea entomofagilor se poate face și prin aplicarea timpurie a tratamentelor chimice, când omizile sunt în primele două vârste, iar cele mai multe insecte folositoare nu au apărut din locurile de iernare.

Măsuri de utilizare a soiurilor rezistente la dăunători

Din punct de vedere practic, rezistența este capacitatea unui soi de a da o producție bună și de calitate față de soiurile obișnuite, supuse la un atac de aceeași intensitate, provocat de dăunători. Rezistența se datorează unor mecanisme reale,

RAPORT DE MEDIU UP VI SECĂRIA

care influențează în mod negativ hrănirea și dezvoltarea insectelor. Ea are la bază trei factori: preferința, antibioza și toleranța.

Preferința este dată de totalitatea însușirilor care favorizează sau împiedică utilizarea plantei (a ecotipului) pentru hrănire, depunere de ouă, construire de adăpost etc; găsirea plantei este o reacție a insectelor la diferiți excitanți, stimuli: feromoni vegetali, culori, contactul cu suprafața plantei, intensitatea luminii etc, care compun lanțul de reflexe condiționate ale insectei. Prin modificarea stimulilor diferitelor plante se poate crea o lipsă de preferință a insectei față de plantă.

Antibioza reprezintă capacitatea plantelor de a inhiba activitatea vitală a insectelor, cum ar fi: reducerea prolificității, a dimensiunilor corpului, a longevității, creșterii mortalității insectelor, în special a larvelor din primele vârste, acumularea de substanțe grase reduse, ceea ce duce la pierrea lor în timpul iernii.

Cauza principală a mortalității insectelor este atribuită acțiunii unor substanțe specifice, fiziologic active, cu caracter insecticid.

Toleranța este capacitatea plantelor de a suporta un număr relativ mare de dăunători care se hrănesc pe acestea sau capacitatea lor de a suporta atacul fără a suferi o dăunare prea mare și a se reface după dăunare.

8.7.8 Protejarea împotriva uscărilor anormale a arborilor pe picior

8.7.8.1. Măsuri de gospodărire în pădurile cu fenomene de uscare anormală

Prin uscare anormală se înțelege prezența în arborete, în sezon de vegetație, a unui număr de arbori predominanți și dominanți uscați sau în curs de uscare, într-o proporție care depășește cota normală a eliminării naturale (10% în arboretele cu vârste de până la 50 de ani, 7% din cele cu vârsta cuprinsă între 51 și 90 ani și 5% în arboretele cu vârste de peste 90 ani).

Acest fenomen apare mai frecvent în pădurile de stejari (stejar pedunculat, gorun, cer, gârniță, stejar brumăriu ș.a.) și brad, precum și în culturile de pini, plop selecționați etc.

La amenajarea pădurilor cu fenomene de uscare anormală, pe baza informațiilor prezentate mai sus, a cartării pe grade de vătămare din amenajamentul expirat și a altor evidențe de la ocol, se va realiza o clasificare a arboretelor pe grade de uscare.

Această cartare se va realiza pe baza prevederilor din „Îndrumarul pentru amenajarea pădurilor”. Prevederile amenajamentului referitoare la ameliorarea și refacerea arboretelor afectate de uscare vor fi diferențiate în raport cu specia principală și cu intensitatea fenomenului.

9. EXPUNEREA MOTIVELOR CARE AU CONDUS LA SELECTAREA VARIANTELOR ALESE

In urma procesului de evaluare de mediu au fost identificate, analizate si evaluate patru alternative de realizare a obiectivelor planului.

Se face mentiunea ca in Anexa 2 la HG nr. 1076/2004 este indicata cerinta prezentarii, in raportul de mediu a „*Aspectelor relevante ale starii actuale a mediului si ale evolutiei sale probabile in situatia neimplementarii planului sau programului propus*”. Analiza evolutiei mediului in cazul neimplementarii planului sau programului propus include nu numai alternativa „zero”, adica neimplementarea planului, ci mai mult, evolutia probabila a starii si calitatii factorilor de mediu relevanti pentru planul respectiv daca nu se realizeaza obiectivele planului.

Luand in considerare aceste obiective si avand in vedere ca noua organizare si desfasurarea lucrarilor silviculturale de transformare structurala, de ingrijire si conservarea arboretelor vor avea asociate surse de poluare a aerului, inerente in special, activitatilor de exploatare si transport al masei lemnoase si produselor accesorii din padure, cel mai important element avut in vedere la identificarea alternativelor a fost amplasarea lucrarilor mai sus amintite in teren.

Astfel, la amplasarea acestor lucrari in teren si desfasurarea graduala a activitatilor au fost luate in considerare urmatoarele criterii principale in ceea ce priveste efectele asupra factorilor de mediu relevanti pentru plan:

- evitarea amplasarii lucrarilor principale ale tratamentelor silviculturale in mod intensiv pe suprafete mari care sa includa cea mai mare parte din zona ariilor protejate;
- evitarea amplasarii taierilor principale in postate mari si a caror desfasurare sa depaseasca mai multe sezoane de taiere

In cele de mai jos se vor prezenta succint cele patru alternative cu privire la realizarea obiectivelor SEA.

Alternativa zero – varianta în care nu s-ar aplica prevederile Amenajamentului Silvic

Strategia de Silvicultura pentru Uniunea Europeana realizata de Comisia Europeana pentru coordonarea tuturor activitatilor legate de utilizarea padurilor la nivel UE cuprinde cadrul pentru activitatea Comunitatii in acest domeniu. In sectiunea privind „Conservarea biodiversitatii padurii” preocuparile la nivelul biodiversitatii sunt clasificate în trei categorii: conservare, utilizare durabila si beneficii

RAPORT DE MEDIU UP VI SECĂRIA

echitabile ale folosirii resurselor genetice ale pădurii. Utilizarea durabilă se referă la menținerea unei balanțe stabile între funcția socială, cea economică și serviciul adus de pădure diversității biologice. Interzicerea de principiu a executării lucrărilor silvice datorită prezentei unui sit Natura 2000 poate avea un efect negativ, deoarece, silvicultura face parte din peisajul rural, iar dezvoltarea durabilă a acestuia este esențială. Obiectivele comune și anume același al conservării pădurilor naturale, dezvoltarea fondului forestier, conservarea speciilor de flora și fauna din ecosistemele forestiere, vor fi imposibil de atins în lipsa unei colaborări între comunitate, autoritățile locale, silvicultori, cercetători. Rolul silviculturii este extrem de important ținând cont de faptul că o mare parte a diversității biologice din România se află în ecosistemele forestiere, iar administrarea de zi cu zi a acestor ecosisteme din arii protejate, inclusiv situri Natura 2000, se face conform legislației în vigoare de către silvicultori prin structuri special constituite.

Atât din studiile silvice existente cât și din cercetările care au stat la baza întocmirii prezentei evaluări de mediu a rezultat faptul că neaplicarea unor lucrări silvice cuprinse în Amenajamentul Silvic ar genera efecte negative asupra dezvoltării atât a pădurii (arbori și celelalte specii de plante) cât și a speciilor de animale și păsări care trăiesc și se dezvoltă acolo.

În situația neimplementării planurilor, și implicit în neexecutarea lucrărilor de îngrijire, pot apărea următoarele efecte:

- menținerea în arboret a unor specii nereprezentative,
- menținerea unei structuri orizontale și verticale atipice situației în care starea de conservare rămâne nefavorabilă sau parțial favorabilă.

Neimplementarea prevederilor Amenajamentului Silvic, poate duce la următoarele fenomene negative cu implicații puternice în viitor:

- dezechilibre ale structuri pe clase de vârstă care afectează continuitatea pădurii; degradarea stării fitosanitare a acestor arborete precum și a celor învecinate; menținerea unei structuri simplificate, monotone, de tip continuu;
- scăderea calitativă a lemnului și a resurselor genetice a viitoarelor generații de pădure, datorită neefectuării lucrărilor silvice;
- anularea competiției interspecifice,
- forțarea regenerărilor artificiale în dauna celor naturale cu repercursiuni negative în ceea ce privește caracterul natural al arboretului

RAPORT DE MEDIU UP VI SECĂRIA

- dificultatea accesului în zonă și presiunea antropica asupra arboretelor accesibile din punctul de vedere al posibilităților de exploatare în condițiile inexistenței unor surse alternative;
- pierderi economice importante

În această situație nu se propune nici un fel de lucrare, în **U.P. VI SECARIA** pădurile fiind gospodărite în regim natural.

Această variantă, însă, nu poate fi aplicată, din mai multe considerente:

a) biodiversitate: dispariția unor suprafețe variabile din habitatele existente și a populațiilor speciilor de interes conservativ, dezechilibre ale structuri pe clase de vârstă care afectează continuitatea pădurii, avansarea stadiului de degradare a stării fitosanitare a arboretelor, dereglarea compoziției optime aferente tipului natural fundamental de pădure prin mărirea procentului apariției de specii invazive și alohtone

b) legal: Legea nr. 46 din 2008 - Codul silvic, modificată și republicată, prevede: "Art. 17., alin. 2: Proprietarii fondului forestier au următoarele obligații în aplicarea regimului silvic: **a)** să asigure elaborarea și să respecte prevederile amenajamentelor silvice și să asigure administrarea/serviciile silvice pentru fondul forestier aflat în proprietate, în condițiile legii; ... Art. 20., alin. 2: Întocmirea de amenajamente silvice este obligatorie pentru proprietățile de fond forestier mai mari de 10 ha." Astfel, proprietarul are obligația să asigure întocmirea de amenajamente silvice pentru pădurile din posesie, amenajamente care trebuie să respecte o serie de norme și normative, cu privire la lucrările propuse a se executa în aceste păduri.

c) economic: Având în vedere suprafața considerabilă de pădure, cuprinsă în U.P. VI SECARIA 366,47 ha, aceasta constituie o sursă importantă de venit la bugetul **SC BLUEFOREST DEVELOPMENT SRL**, acoperind, printre altele, și cheltuielile cu asigurarea integrității fondului forestier (paza pădurii, serviciile silvice, etc.)

d) social: Se are în vedere nevoia de lemn (de lucru, de foc)

Alternativa 1

Alternativa 1 reprezintă prima variantă a SEA, aceasta stă la baza documentului prin care a fost inițiată procedura pentru obținerea avizului de mediu. Prima variantă

RAPORT DE MEDIU UP VI SECĂRIA

aSEA a fost aprobată de către CTE (Conferința a-II-a de amenajare) al Ministerului Mediului, Apelor și Padurilor.

Au fost prevăzute următoarele:

- desfășurarea lucrărilor silviculturale în mod gradual pe toată suprafața propusă amenajării silvice;
- împartirea activităților de exploatare și transport, precum și a celor conexe deconstrucției edilitare pe mai multe sezoane reci, în care activitatea biologică este redusă;
- amplasarea lucrărilor silviculturale în concordanță cu menținerea unei anumite distanțe și protecții față de anumite zone speciale în care s-a menționat prezenta exemplarelor din speciile de păsări protejate;
- aplicarea în principal, a lucrărilor de conservare în astfel de zone și luarea de măsuri speciale de protecție a arborilor și zonelor destinate cuibăritului pentru acestespecii;
- adoptarea de măsuri speciale la instalarea rețelei de cai de acces, de colectare și transport al masei lemnoase, pentru evitarea declanșării fenomenelor erozionale sau a altor fenomene de natură abiotică și biotică care pot pune în pericol stabilitatea ecosistemelor forestiere din zonă;
- luarea de măsuri speciale de protecție împotriva declanșării incendiilor sau a doborărilor de vânt, fenomenele cele mai drastice ce pot declanșa distrugerea parțială sau aproape totală a ecosistemelor analizate.

Biotopurile specifice interiorului pădurii se caracterizează prin condiții mai uniforme de mediu, care facilitează menținerea populațiilor de păsări. Totuși, menținerea consistenței arboretului la valori 0,8 - 0,9, cu o singură clasă de vârstă a arborilor (de obicei mai mare de 80 de ani) și imposibilitatea dezvoltării subarboretului și păturii erbacee reduce puternic abundența numerică a indivizilor și numărul de specii. Aceste biotopuri nu conferă condiții optime pentru cuibărit, adăpost sau hranire pentru multe dintre speciile de păsări.

Măsurile SEA se referă tocmai la menținerea la un nivel optim a indivizilor din cadrul fiecărei specii și implicit a dinamicii relațiilor interspecifice, prin:

- executarea de tăieri pe suprafețe mici (în ochiuri) sau rarituri care să reducă consistența și densitatea arboretului și să ofere condițiile instalării noului arboret (tăierile progresive) sau subarboretului;
- amplasarea în perimetrul suprafețelor exploatate de cuiburi artificiale pentru pasarile insectivore ; aceste cuiburi vor fi amplasate și în lungul liniilor parcelare în cazul parcelelor în care subarboretul este puțin dezvoltat.
- promovarea diversității specifice vegetale care să asigure diversificarea condițiilor de habitat;
- amplasarea relativ uniformă a suprafețelor parcurse cu tăieri în fondul forestier;

RAPORT DE MEDIU UP VI SECĂRIA

-exceptarea de la taiere, a unui numar de 2 - 4/ha arbori varstnici (preexistenti de stejar, paltin, frasin), care repezinta biotop de cuibarire, hranire si puncte de observatie pentru speciile de pasari.

In vederea cresterii calitatii habitatelor forestiere pentru pasari se propun urmatoarele masuri cuprinse in SEA:

-conducerea arboretelor prin lucrarile silvotehnice catre structuri amestecate, plurietajate, pluriene care ofera conditii optime de existenta unui numar mai mare de speciide pasari, comparativ cu arboretele monospecifice, monoetajate si echiene;

-plantarea sau favorizarea dezvoltarii prin lucrari silviculturale a unor specii de arbori/arbusti de talie medie sau mica (cires, corn, sanger, soc, lemn canesc, porumbar, paducel, maces, etc;) care fructifica abundant, asigurand habitatele de cuibarit, protectie si hranire pentru speciile de paseriforme;

-la tufe si subarboret se vor face taieri periodice, daca este cazul, astfel incat sa se stimuleze o crestere a lujerilor in manunchi, creandu-se astfel locuri propice pentru constructia cuiburilor;

-mentinerea, la marginea masivului, a 2 - 4 arbori scorburosi, batrani ca puncte de hranire pentru speciile de pasari care consuma insecte sau larve ce traiesc sub scoarta sau in trunchiurile acestora;

-mentinerea cuiburilor artificiale in zonele limitrofe celor in care se executa lucrari sau in care s-au incheiat lucrarile.

In concluzie, masurile SEA vor viza urmatoarele obiective prioritare privind prevenirea, reducerea si compensarea cat de complet posibil a orice efect advers asupra mediului conform implementarii SEA, al implementarii planului de amenajare a padurii:

- conservarea arborilor varstnici (80 – 100 ani) in grupuri de 2 - 4 arbori la hectar in parcele parcurse de lucrari de exploatare.

- pastrarea unui numar de 2 - 4/ha arbori batrani, scorburosi, la marginea masivului, in vederea conservarii siturilor de cuibarit si hrana din perimetrul protejat. Prin aceasta masura se va evita disparitia unor specii de pasari rare printre care si rapitoarele denoapte (ordinul Strigiformes);

- lucrarile de ingrijire si exploatare forestiera se vor realiza cu luarea in considerare a perioadelor de cuibarit si crestere a puilor si a zonelor specifice de cuibarit; Diminuarea activitatilor de exploatare forestiera in perioada migratiei de primavaraa pasarilor (martie-aprilie) si a migratiei de toamna (15 septembrie - 31 octombrie), in zona culoarelor de migrare.

Conservarea vegetatiei arbustive din poieni, parchete exploatate si mai ales de la liziera padurii. Se vor conserva indeosebi macesul (*Rosa canina*) si alte specii arbustive cuspini pentru protejarea locurilor de cuibarit.

Alternativa 2

Alternativa 2 a fost elaborata ca a doua solutie la prevederile SEA. Pentru aceasta alternativa au fost prevazute urmatoare:

- comasarea tuturor lucrarilor in aceeasi perioada de timp pe aceeasi suprafata, dupa care la finalul lucrarilor si retragerea instalatiilor de exploatare si transport, insuprafata respectiva sa nu se mai intervina pana la sfarsitul aplicarii SEA (10 ani);
- aplicarea investitiilor si realizarea retelei de transport numai pentru segmentul deservit din intreaga suprafata amenajata;
- aplicarea masurilor de protectie impotriva fenomenelor biotice si abiotice ce pot declansa procese ireversibile numai secvential pentru zona sau suprafetele in lucru.

Alternativa 3

Alternativa 3 a fost elaborata, ca si alternativa 2, in cursul procesului de evaluare de mediu. Pentru aceasta alternativa au fost prevazute urmatoare:

- realizarea intregului pachet de actiuni prevazute in SEA, dar cu evitarea zonei incluse in Siturile **ROSCI0283 Cheile Doftanei**, in care totusi se vor desfasura activitati reduse de intensitate mica, pentru taieri de igiena (extragerea arborilor deperisati sau infestati care pot declansa procese de dezvoltare in masa a daunatorilor forestieri sau alte fenomene de degradare);
- lucrarile de exploatare si transport al arborilor extrasi in aceste zone sensibile din cadrul Siturilor **ROSCI0283 Cheile Doftanei** se vor face manual si cu atelaje fara a se folosi utilaje si echipamente mecanice de tip industrial. Colectarea, depozitarea primara si apoi transportul intregii mase lemnoase cu utilaje grele de transport se vor face in afara zonelor amintite.

Evaluarea solutiilor alternative

Evaluarea alternativelor a fost efectuata in raport cu impactul potential generat asupra mediului. Singura componenta de mediu asupra careia impactul direct, asociat celor trei alternative ale planului, este diferit, este reprezentata de starea si structura ecosistemelor forestiere desemnate ca habitate in cadrul siturilor Natura 2000 prezente.

Prin intermediul modificarilor survenite in structura acestor ecosisteme forestiere, pot fi afectate uneori pana la extinctie, viata si dezvoltarea exemplarelor din speciile din avifauna protejate si nu numai.

Alternativa 1 este cea mai in masura sa conduca la rezultate acceptabile din punct de vedere silvicultural, de mentinere intr-o structura optima arboretele analizate (habitatul speciilor protejate), precum si din punct de vedere tehnologic, prin executarea

lucrarilor de exploatare si transport in termenii si conditiile impuse de SEA, avand un control mai riguros asupra operatiilor efectuate si al impactului asupra factorilor de mediu.

Din analiza comparativa a rezultatelor evaluarii alternativelor s-a ajuns la concluzia ca Alternativa 1 de realizare a obiectivelor SEA este cea mai favorabila din punctul de vedere al impactului asupra structurii ecosistemelor forestiere, fiind selectata pentru elaborare.

9.1. Metodele utilizate pentru culegerea informatiilor privind speciile si habitatele de interes comunitar afectat

Studiul stațiunii și al vegetației forestiere se face în cadrul lucrărilor de teren și al celor de redactare a amenajamentului și are ca scop determinarea și valorificarea tuturor informațiilor care contribuie la:

- cunoașterea condițiilor naturale de vegetație, a caracteristicilor arboretului actual, a potențialului productiv al stațiunii și a capacității actuale de producție și protecție a arboretului;

- stabilirea măsurilor de gospodărire în acord cu condițiile ecologice și cu cerințele ecologice și social-economice;

- realizarea controlului prin amenajament privind exercitarea de către pădure în ansamblu și de către fiecare arboret în parte a funcțiilor ce le-au fost atribuite.

Descrierea unităților amenajistice se execută obligatoriu prin parcurgerea terenului, iar datele se determină prin măsurători și observații.

De asemenea, ca material ajutător de orientare s-au folosit ortofotoplanuri. Datele de teren s-au consemnat în fișa unității amenajistice și în fișa privind condițiile staționale, prin coduri și denumiri oficializate, ele constituind documentele primare ale sistemului informatic al amenajării pădurilor.

Amenajamentul conține studii pentru caracterizarea condițiilor staționale și de vegetație, cuprinzând evidențe cu date statistice, caracterizări, diagnoze, precum și măsuri de gospodărire corespunzătoare condițiilor respective. Acest studiu s-a realizat cu luarea în considerare a zonării și regionării ecologice a pădurilor din România, cu precizarea regiunii, subregiunii și sectorului ecologic. De asemenea, s-a avut în vedere clasificările oficializate privind: clima, solurile, flora indicatoare, tipurile de stațiuni și de ecosisteme forestiere.

a) Lucrări pregătitoare

Lucrările de teren pentru amenajarea pădurilor s-au desfășurat pe baza unei documentări prealabile și a unei recunoașteri generale.

Documentarea prealabilă s-a realizat prin consultarea următoarelor materiale de lucru: amenajamentul și hărțile amenajistice anterioare, lucrări de cercetare și proiectare executate în teritoriul studiat, studii de sinteză referitoare la diferite aspecte ale gospodăririi pădurilor, alte lucrări cu implicații în gospodărirea fondului forestier, evidențe privind aplicarea amenajamentului anterior.

Pe baza acestei documentări s-au întocmit schițe privind: geologia și litologia, geomorfologia, clima, solurile, etajele fitoclimatice, proiectul de canevas al profilelor principale de sol, precum și lista provizorie a tipurilor de pădure natural fundamentale și ale tipurilor de stațiuni forestiere.

În situațiile în care există studii naturalistice prealabile, canevasul profilelor de sol elaborat cu ocazia studiilor respective se va îndeși corespunzător necesităților de rezolvare integrală a cartării staționale

Amplasarea profilelor de sol a fost corelată cu punctele rețelei de monitoring forestier național (4x4 km), urmărindu-se respectarea densității canevasului profilelor de sol corespunzătoare scării la care sa întocmit studiul stațional. Recunoașterea generală a terenului s-a făcut înaintea începerii lucrărilor de teren propriu-zise și a avut ca scop o primă informare privind: geologia, formele specifice de relief, particularitățile climatice, principalele tipuri de sol, etajele fitoclimatice, stațiunile intra și extrazonale, tipurile natural fundamentale de pădure, tipurile de floră indicatoare, condițiile de regenerare naturală, starea fitosanitară a pădurilor, intensitatea proceselor de degradare a terenurilor etc.

Această recunoaștere a servit, de asemenea, și la organizarea cât mai eficientă a lucrărilor de teren.

a) Informații de teren privind studiul stațiunii

Studiile staționale s-au întocmit de colectivele de amenajști, concomitent cu lucrările de amenajare. Datele de caracterizare a stațiunilor forestiere s-au înscris în fișele unităților amenajistice și fișele staționale și se referă la: factorii fizico-geografici (substrat litologic, forma de relief, configurația terenului, — înclinare, expoziție, altitudine, particularități climatice); caracteristicile solului (litiera, orizonturile diagnostice, grosimea și culoarea lor; tipul, subtipul și conținutul de humus; pH; textura; conținutul de schelet; structura; compactitatea; drenajul; conținutul în CaCO₃ și săruri solubile; procese de degradare; grosimea fiziologică,

volumul edafic util, regimul hidrologic și de umiditate, adâncimea apei freactice; tipul, subtipul și varietatea de sol; potențialul productiv; tendința de evoluție); tipul natural fundamental de pădure, tipul de floră indicatoare și tipul de stațiune; alte caracteristici specifice.

b) Informații de teren privind vegetația forestieră

Descrierea vegetației forestiere se referă cu precădere la arboret. Acesta reprezintă partea biocenozei (ecosistemului forestier) constituite, în principal, din populațiile de arbori și arbuști.

Studiul și descrierea arboretului cuprinde determinarea și înregistrarea caracteristicilor de ordin ecologic, dendrometric, silvotehnic și fitosanitar, de interes amenajistic, precum și indicarea măsurilor necesare în deceniul următor pentru fiecare unitate amenajistică, ținându-se seama de starea arboretului și de funcțiile atribuite acestuia.

Stabilirea caracteristicilor de mai sus s-a făcut pe etaje și elemente de arboret, precum și pe ansamblul arboretului în baza sondajelor. De asemenea, se fac determinări și asupra subarboretului și semințișului, precum și pentru alte componente ale biocenozei forestiere, la nevoie, se fac determinări suplimentare cu înscrierea informațiilor la “date complementare”.

Măsurarea și înregistrarea caracteristicilor respective, inclusiv inventarierea arboretelor, s-a făcut folosind instrumente și aparate performante, bazate pe tehnologia informației, care să asigure precizie ridicată, precum și stocarea și transmiterea automată a informațiilor, în vederea prelucrării lor în sistemul informatic al amenajării pădurilor

. S-au făcut determinări asupra următoarelor caracteristici:

Tipul fundamental de pădure. S-a determinat după sistematica tipurilor de pădure în vigoare.

Caracterul actual al tipului de pădure. S-a folosit următoarea clasificare: natural fundamental de productivitate superioară, natural fundamental de productivitate mijlocie și natural fundamental de productivitate inferioară; natural fundamental subproductiv; parțial derivat; total derivat; artificial (de productivitate: superioară, mijlocie, inferioară); arboret tânăr - nedefinit sub raportul tipului de pădure.

RAPORT DE MEDIU UP VI SECĂRIA

Tipul de structură. Sub raportul vârstelor se deosebesc următoarele tipuri: echien, relativ echien, relativ plurien și plurien, iar din punct de vedere al etajării, structuri unietajate și bietajate.

Elementul de arboret este format din totalitatea arborilor dintr-o unitate amenajistică, de aceeași specie, din aceeași generație și constituind rezultatul aceluiași mod de regenerare (din sămânță, lăstari, plantații); elementele de arboret s-au constituit diferențiat, în raport cu etajul din care fac parte. S-au constituit atâtea elemente de arboret câte specii, generații și moduri de regenerare (proveniențe) s-au identificat în cadrul unei subparcele. Constituirea în elemente, în raport cu criteriile menționate, s-a făcut în toate cazurile în care cunoașterea structurii, conducerea și regenerarea arboretului a reclamat acest lucru.

Elementele de arboret nu s-au constituit, de regulă, în cazul în care ponderea lor a fost sub limita de 5% din volumul etajului din care face parte.

Elementul de arboret care nu îndeplinește condiția menționată s-a înscris la date complementare.

În cazul arboretelor pluriene, elementele de arboret s-au constituit numai în raport cu specia.

Ponderea elementelor de arboret s-a estimat în raport cu suprafața ocupată de element în cadrul subparcele și s-a exprimat în procente, din 5 în 5. Ponderea speciilor, respectiv participarea acestora în compoziția arboretului, s-a stabilit prin însumarea ponderilor elementelor de arboret de aceeași specie, pe etaje sau pe întregul arboret, după caz. La plantațiile care n-au realizat încă reușita definitivă, proporția speciilor s-a determinat conform "Normelor tehnice pentru compozițiile, scheme și tehnologii de regenerare a pădurilor".

Amestecul exprimă modul de repartizare a speciilor în cadrul arboretului și poate fi: intim, grupat (în buchete, în grupe, în pâlcuri, în benzi) sau mixt.

Vârsta. S-a determinat pentru fiecare element de arboret și pe arboretul întreg. Pe elemente de arboret, toleranța de determinare a vârstei este de aproximativ 5% .

Vârsta arboretului s-a stabilit în raport cu vârsta elementului în raport cu care se stabilesc măsurile de gospodărire. În cazul când în cadrul arboretului nu s-a putut defini un astfel de element, s-a înregistrat vârsta elementului majoritar. În cazul arboretelor etajate, vârsta arboretului în ansamblu este reprezentată de vârsta care caracterizează etajul ce formează obiectul principal al gospodăriei.

RAPORT DE MEDIU UP VI SECĂRIA

Pentru arboretele pluriene s-a estimat vârsta medie a arborilor din categoria de diametre de referință (50 cm). Diametrul mediu al suprafeței de bază (dg) s-a determinat pentru fiecare element de arboret, prin luarea în considerare a diametrelor măsurate pentru calculul suprafeței de bază măsurat, cu o toleranță de +/- 10 % .

În cazul arboretelor pluriene s-a înscris diametrul mediu corespunzător categoriei de diametre de referință.

Suprafața de bază a arboretului (G) s-a determinat prin procedeul Bitterlich. Înălțimea medie (hg) s-a determinat prin măsurători pentru fiecare element de arboret cu o toleranță de +/- 5 % pentru arboretele care intră în rând de tăiere în următorul deceniu și de +/- 7 % la celelalte. La arboretele pluriene s-a determinat înălțimea indicatoare, măsurată pentru categoria arborilor de referință.

Clasa de producție. Clasa de producție relativă s-a determinat pentru fiecare element de arboret în parte, prin intermediul graficelor de variație a înălțimii în raport cu vârsta, la vârsta de referință. La arboretele pluriene tratate în grădinărit, clasa de producție s-a determină cu ajutorul graficelor corespunzătoare arboretelor cu structuri pluriene.

Cu ocazia prelucrării datelor, s-a determinat automat și clasa de producție absolută în raport cu înălțimea la vârsta de referință. Clasa de producție a întregului arboret este cea a elementului sau grupei de elemente preponderente. În cazul în care nu s-a putut defini un element preponderent, clasa de producție pe întregul arboret s-a stabilit a fi cea a elementului majoritar. În cazul arboretelor etajate, clasa de producție a arboretului în ansamblu este reprezentată de clasa de producție care caracterizează etajul ce formează obiectul principal al gospodăriei.

Volumul. Se stabilește atât pentru fiecare element de arboret și etaj, cât și pentru întregul arboret.

Creșterea curentă în volum s-a stabilit atât pentru fiecare element de arboret, cât și pentru arboretul întreg. În raport cu importanța arboretelor și posibilitățile de realizare, s-au aplicat următoarele procedee:

- compararea volumelor determinate la etape diferite, cu luarea în considerare a volumului extras între timp
- se aplică de regulă la arboretele tratate în grădinărit;
- procedeul tabelelor de producție sau al ecuațiilor de regresie echivalente.

RAPORT DE MEDIU UP VI SECĂRIA

În cazul arboretelor afectate de factori destabilizatori, creșterea curentă în volum determinată a fost diminuată corespunzător intensității cu care s-a manifestă fenomenul.

Clasa de calitate. S-a stabilit prin măsurători pentru fiecare element de arboret identificat și s-a exprimat prin clasa de calitate a fiecărui element de arboret.

Elagajul. S-a estimat pentru fiecare element de arboret și s-a exprimat în zecimi din înălțimea arborilor.

Consistența s-a determinat pentru etajul care constituie obiectul gospodăririi și s-a redat prin următorii indici:

- indicele de desime, în cazul semințișurilor, lăstărișurilor sau plantațiilor fără starea de masiv încheiată;

- indicele de închidere a coronamentului (de acoperire);

- indicele de densitate, determinat în raport cu suprafața de bază, pentru fiecare element de arboret, acolo unde s-a determinat suprafața de bază prin procedee simplificate.

Indicele de densitate servește la stabilirea elementelor biometrice, cel de acoperire este necesar pentru stabilirea măsurilor silviculturale cu referire specială la lucrările de îngrijire și conducere a arboretelor, precum și pentru aplicarea tratamentelor.

Indicele de desime se are în vedere la stabilirea lucrărilor de completări, îngrijire a semințișurilor și a culturilor tinere.

Indicii respectivi s-au înscris obligatoriu în amenajament, în raport cu scopurile urmărite.

În cazul arboretelor etajate, consistența se s-a stabilit și pe etaje.

Modul de regenerare s-a determinat pentru fiecare element de arboret și poate fi: naturală din sămânță, din lăstari (din cioată, din scaun) sau din drajoni; artificială din sămânță sau din plantație.

Vitalitatea. S-a stabilit pentru fiecare element de arboret după aspectul majorității arborilor și poate fi: foarte viguroasă, viguroasă, normală, slabă, foarte slabă.

Starea de sănătate. S-a stabilit pe arboret, prin observații și măsurători, în raport cu vătămările cauzate de animale, insecte, ciuperci, factori abiotici, factori antropici etc.

RAPORT DE MEDIU UP VI SECĂRIA

Subarboretul. S-au consemnat speciile componente de arbuști, indicându-se desimea, răspândirea și suprafața ocupată.

Semințișul (starea regenerării). S-a descris atât semințișul utilizabil, cât și cel neutilizabil, pentru fiecare dintre acestea indicându-se speciile componente, vârsta medie, modul de răspândire, desimea și suprafața ocupată.

Cu ocazia descrierii parcelare s-a insistat, pe cât posibil, asupra diversității genetice intraspecifice și asupra diversității la nivelul speciilor și al ecosistemelor (arboretelor) respective.

Este de importanță deosebită semnalarea diverselor forme genetice, a tuturor speciilor forestiere existente (indiferent de proporția lor în arboret), a speciilor arbustive, a speciilor de plante erbacee, a unor particularități privind fauna, precum și a caracteristicilor de ansamblu ale arboretelor (amestec, structură verticală etc.).

Lucrările executate. Se referă la natura și cantitatea lucrărilor executate în cursul deceniului expirat. Datele corespunzătoare se înscriu pe baza constatărilor din teren și luând în considerare evidențele aplicării amenajamentului și alte evidențe și documente tehnice deținute de unitățile silvice.

Lucrări propuse. Se referă la natura și cantitatea tuturor lucrărilor necesare pentru deceniul următor, inclusiv la indicii de recoltare pentru produse principale și secundare, în raport cu prevederile normelor tehnice de specialitate și cerințele fiecărui arboret.

Datele complementare. S-au arătat în termeni concizi toate detaliile ce nu au putut fi înregistrate la punctele anterioare, dar necesare caracterizării de ansamblu sau de detaliu sub raportul stațiunii și al arboretului, al folosinței terenului și funcțiilor pădurii. Tot aici s-a mai consemnat date în legătură cu preexistenții, cu tineretul din arboretele grădinate, cu defectele arborilor, cu starea cioatelor și altele. S-a menționat, de asemenea, aspecte referitoare la neomogenitatea arboretelor sub raportul consistenței, compoziției, existenței unor goluri, dacă porțiunile în cauză nu au putut fi constituite ca subparcele separate.

Se fac aprecieri asupra efectului măsurilor aplicate în deceniul expirat, asupra provenienței materialului de împădurire, existenței arborilor plus și orice elemente

10. MASURI AVUTE IN VEDERE PENTRU MONITORIZAREA EFECTELOR SEMNIFICATIVE ALE IMPLEMENTARII AMENAJAMENTULUI SILVIC

Articolul nr. 10 al Directivei Uniunii Europene privind Evaluarea Strategică de Mediu (SEA) nr. 2001/42/CE, adoptată în legislația națională prin HG nr. 1076/2004 privind stabilirea procedurii de realizare a evaluării de mediu pentru planuri și programe, prevede necesitatea monitorizării în scopul identificării, într-o etapă cât mai timpurie, a eventualelor efecte negative generate de implementarea planului și luării măsurilor de remediere necesare.

Monitorizarea se efectuează prin raportarea la un set de indicatori care să permită măsurarea impactului pozitiv sau negativ asupra mediului. Acești indicatori trebuie să fie astfel stabiliți încât să faciliteze identificarea modificărilor induse de implementarea planului.

Amploarea aspectelor pe care le vizează amenajamentul silvic al a condus la stabilirea unor indicatori care să permită, pe de o parte, monitorizarea măsurilor pentru protecția factorilor de mediu, iar pe de altă parte, monitorizarea calității factorilor de mediu.

Scopul monitorizării implementării măsurilor propuse pentru reducerea impactului asupra factorilor de mediu în general și asupra habitatelor și speciilor de interes comunitar și protecție în mod special vizează:

- urmărirea modului în care sunt respectate prevederile amenajamentului silvic;
- urmărirea modului în care sunt respectate recomandările prezentei evaluări de mediu;
- urmărirea modului în care sunt respectate măsurile de management impuse de Planul de management
- urmărirea modului în care sunt puse în practică prevederile amenajamentului silvic corelate cu recomandările prezentei evaluări de mediu și cu măsurile de management impuse de Planul de management
- urmărirea modului în care sunt respectate prevederile legislației de mediu cu privire la evitarea poluărilor accidentale și intervenția în astfel de cazuri;

În tabelul următor se prezintă propunerile privind monitorizarea efectelor implementării planului analizat asupra factorilor/aspectelor de mediu cu relevanță pentru acest plan.

**RAPORT DE MEDIU
UP VI SECĂRIA**

Factor de mediu / Obiective de mediu	Indicator de calitate al factorului de mediu	Monitorizare	
		Descriere	Responsabili monitorizare
Aer / Minimizarea impactului asupra calității aerului	Emisii de poluanți în atmosferă	Se va monitoriza implementarea măsurilor de diminuare a impactului propuse în prezentul studiu pentru acest factor de mediu	Titularul planului
Apă / Minimizarea impactului asupra calității apei	Calitatea apei	In cazul aparitiei de devarsari accidentale de mare amploare de substante periculoase in apele de suprafata se va anunta autoritatea de mediu	Titularul planului
Sol / Minimizarea impactului asupra calității solului	Protectia solului si gestionarea deseurilor	In cazul aparitiei de scurgeri accidentale de mare amploare de substante periculoase de pe suprafata destinata stationarii utilajelor se va anunta autoritatea de mediu	Titularul planului
Biodiversitate / Mentinerea si îmbunătățirea, după caz, a statutului de conservare a habitatelor si speciilor de interes comunitar; Asigurarea integrității ariilor naturale protejate.	Reducerea impactului asupra biodiversității Asigurarea stării favorabile de conservare a habitatelor si speciilor de interes comunitar Asigurarea protecției capitalului natural de interes protectiv	Se va monitoriza implementarea măsurilor de diminuare a impactului propuse în prezentul studiu pentru acest factor de mediu Se va monitoriza respectarea măsurilor de management impuse de Planul de manageme	Titularul planului

Frecvența și modul de realizare a monitorizării efectelor implementării amenajamentului silvic se va stabili prin avizul de mediu ce va fi emis de Agenția pentru Protecția Mediului.

RAPORT DE MEDIU UP VI SECĂRIA

La entitățile responsabile cu monitorizarea se adaugă și structurile Sistemului de Gospodărire a Apelor, Comisariatul Județean al Gărzii Naționale de Mediu și Garda Forestieră, structuri cu atribuții de control și sancționare.

Planul de implementare a măsurilor de reducere a impactului asupra mediului

Factor monitorizat	Parametrii monitorizați	Perimetrul analizat	Scop
Sucesiunea vegetației în ariile exploatare	Tipurile de vegetație	Unitatea amenajistică cuprinsă în amenajamentul silvic și imediata vecinătate	Respectarea planurilor de exploatare conform cu evaluarea adecvată și prevederile amenajamentului silvic
Metoda de exploatare	Tipul de exploatare aplicat	Unitatea amenajistică cuprinsă în amenajamentul silvic	Respectarea metodei de exploatare conform cu evaluarea adecvată și prevederile amenajamentului silvic
Speciile de animale	Populația de animale	Unitatea amenajistică cuprinsă în amenajamentul silvic	Respectarea prevederilor din evaluarea adecvată
Deșeuri	Cantități de deșeuri generate, mod de eliminare/valorificare	Unitatea amenajistică cuprinsă în amenajamentul silvic și imediata vecinătate	Minimizarea cantităților de deșeuri rezultate, mărirea gradului de valorificare a acestora, colectare exclusiv selectivă și minimizarea impactului acestora asupra calității mediului

PROGRAMUL DE MONITORIZARE A EFECTELOR ASUPRA MEDIULUI

Amenajamentul silvic al fondului forestier proprietate privată aparținând SC **BLUEFOREST DEVELOPMENT SRL** – U.P. VI SECĂRIA

Monitorizarea Amenajamentului silvic al U.P. VI SECĂRIA se va realiza conform următorului program de monitorizare, prezentat în tabelul următor:

Monitorizarea implementării planului:

Monitorizarea Amenajamentului silvic se va efectua obligatoriu de administratorul fondului forestier, sub supravegherea administratorilor de arii naturale protejate.

Monitorizarea va avea ca scop:

- monitorizarea permanentă a măsurilor propuse pentru reducerea impactului asupra habitatelor și speciilor de interes comunitar, în vederea aplicării lor corecte și la timp;
- monitorizarea modului în care se respectă prevederile amenajamentului;
- monitorizarea respectării legislației de mediu.

**RAPORT DE MEDIU
UP VI SECĂRIA**

Pentru asigurarea monitorizării efectelor asupra speciilor și habitatelor de interes comunitar se stabilesc un set de indicatori de mediu (în corelare cu indicatori naționali de monitorizare a mediului), iar prin criteriul de evaluare propus se cuantifică eficiența măsurilor de implementare a amenajamentului:

Obiective relevante de mediu (OR)	Indicatori propuși	Ținte	Frecvența de monitorizare/ Competența
OR. 1. Protecția fondului forestier	<p>Indicatori de calitate fond forestier</p> <p>-Tăieri de masă lemnoasă (mc/an, inclus tăieri principale, secundare, inclusiv igienă, tăieri speciale de conservare)</p> <p>-Regenerări, împăduriri (ha/an)</p> <p>-Prevenirea ilegalităților din fondul forestier (transport materiale lemnoase, circulație vehicule cu motor)</p>	<p>- Respectarea prevederilor amenajamentului silvic referitoare la cantitățile de masă lemnoasă de exploatat din pădure</p> <p>- Respectarea prevederilor amenajamentului silvic referitoare la regenerarea pădurilor</p> <p>- Respectarea legislației privind circulația pe drumurile forestiere, reducerea deranjului ecosistemului de pădure.</p>	<p>ANUAL / Ocolul silvic - DS sau alt administrator de fond forestier</p> <p>ANUAL / Ocolul silvic - DS sau alt administrator de fond forestier</p>
OR.2 Menținerea stării favorabile/refacerea stării favorabile de conservare specii și habitate de interes comunitar	<p>-Număr și enumerare măsuri respectate din planul de management arie naturală protejată inclusă la capitolul biodiversitate din amenajamentul silvic.</p> <p>- Modul de implementare păstrare 5 arbori de biodiversitate** (raportare număr arbori rămași în picioare în parchete după finalizare tratamente de</p>	<p>- Specii și habitate în stare favorabilă de conservare:</p> <p>-asigurarea arborilor pentru biodiversitate</p> <p>- asigurarea structurii naturale a pădurilor</p>	<p>ANUAL / Ocolul silvic - DS sau alt administrator de fond forestier</p> <p>Administratorul ariei naturale protejate</p>

RAPORT DE MEDIU UP VI SECĂRIA

	regenerare – cu <u>vârstă și diametre</u>)		
--	---	--	--

** Arborii păstrați pentru biodiversitate, se vor marca cu vopsea galbenă cu inițialele B (biodiversitate), vor fi cartajați prin înregistrarea locațiilor geografice, iar lista cu aceste locații se va înainta **semestrial** către APM și Serviciul Teritorial Județean al ANANP.

Programul de monitorizare a efectelor asupra mediului însoțește documentația înaintată autorității competente pentru protecția mediului, în vederea obținerii avizului de mediu și face parte integrantă din acesta. Rapoartele de monitorizare anuală se vor transmite anual, în primul trimestru al anului următor către APM și se publică pe pagina de internet a Direcției Silvice.

Condițiile de realizare a planului:

- se impune respectarea cu strictețe a prevederilor O.U.G. nr. 57/2007 cu modificările și completările ulterioare, precum și a prevederilor O.U.G. 195/2005 cu modificările și completările ulterioare, – Capitolul VIII – Conservarea biodiversității și arii naturale protejate privind statutul și măsurile necesare în ariile naturale protejate : respectarea Obiectivelor de conservare ale **ROSCI0283 Cheile Doftanei**
- Lăsarea minim 5 arbori cu vârste peste 120 ani, valoare biologică mare, la finalizarea tratamentelor de regenerare aflate în grupa I funcțională - păduri cu funcții speciale de protecție, categoria 1.5.Q .
- autorizarea parchetelor de exploatare se face cu enumerarea condițiilor de exploatare, eliberate de **ANANP-ST PRAHOVA**, conform art.22 din Metodologia de atribuire în administrare a ariilor naturale protejate aprobată prin O.M.M.A.P. nr. 1822/2020.

Monitorizarea va avea ca scop:

- urmărirea modului în care sunt respectate prevederilor Amenajamentului Silvic;
- urmărirea modului în care sunt respectate recomandările prezentei evaluări adecvate;
- urmărirea modului în care sunt puse în practică prevederilor Amenajamentului Silvic corelate cu recomandările prezentei evaluări adecvate;
- urmărirea modului în care sunt respectate prevederilor legislației de mediu cu privire la evitarea poluărilor accidentale și intervenția în astfel de cazuri.

Pastrarea habitatului de interes comunitar (tipul fundamental de padure) cu caracteristici genetice locale bine adaptate condițiilor stationale locale si asigurarea starii favorabile de conservare a nevertebratelor.

Se vor corecta greselile produse in urma taierilor anterioare defectuase prin lucrari de inlaturare a semintisului neutilizabil de carpen si alte specii secundare de

RAPORT DE MEDIU UP VI SECĂRIA

mari dimensiuni (chiar și peste 2 m înălțime), concomitent cu ajutorarea instalării regenerării naturale, favorizând tipul fundamental de pădure/habitat forestier de importanță comunitară.

Stabilirea responsabilităților aplicării prevederilor Amenajamentului Silvic și a punerii în practică a recomandărilor prezentei evaluări adecvate revine proprietarului

În condițiile în care acesta va contracta cu terți diverse lucrări care se vor executa în cadrul Amenajamentului Silvic este direct răspunzător de respectarea de către aceștia a prevederilor Amenajamentului Silvic și a recomandărilor prezentei evaluări adecvate.

Tabel .Calendarul privind implementarea și monitorizarea măsurilor de reducere a impactului

Măsură	Specia/habitatul afectat/ă	Parametru căruia i se adresează măsura	Impactul căruia i se adresează măsura	Calendarul de implementare a măsurilor												Responsabil
				1	2	3	4	5	6	7	8	9	10	11	12	
MH2, MH3, MH11,MH12	91V0,	Suprafața habitat	Pierdere habitat	x	x	x	x	x	x	x	x	x	x	x	x	Administrator fond forestier
MH4, MH5, MH7,MH8, MH9,MH10,MH11, MH12, MH13	91V0	Suprafața habitat	Alterare habitat	x	x	x	x	x	x	x	x	x	x	x	x	Administrator fond forestier
MH1, MH6	91V0	Volum lemn mort/ha	Alterare habitat	x	x	x	x	x	x	x	x	x	x	x	x	Administrator fond forestier
MM1,MM3,MM4,MM5	Specii mamifere	Mărimea populației, Tendința mărimii populației	Perturbare activitate specii	x	x	x	x	x	x	x	x	x	x	x	x	Administrator fond forestier
MM2, MM6, MM7, MM8,MM9	Specii mamifere	Suprafața habitat favorabil	Perturbare activitate specii, Alterare habitat	x	x	x	x	x	x	x	x	x	x	x	x	Administrator fond forestier
MA7, MA9	Specii amfibieni	Mărimea populației	Reducere a efectivelor populaționale	x	x	x	x	x	x	x	x	x	x	x	x	Administrator fond forestier
MA1, MA2, MA3, MA4, MA5, MA6, MA8	Specii amfibieni	Suprafața habitat	Alterare habitat	x	x	x	x	x	x	x	x	x	x	x	x	Administrator fond forestier
MN1, MN3	Specii nevertebrate	Suprafața habitat	Alterare habitat	x	x	x	x	x	x	x	x	x	x	x	x	Administrator fond forestier
MN4	Specii nevertebrate	Suprafața habitat	Pierdere habitat	x	x	x	x	x	x	x	x	x	x	x	x	Administrator fond forestier
MN9, MN10	<i>Specii nevertebrate</i>	Mărimea populației	Reducerea efectivelor populaționale	x	x	x	x	x	x	x	x	x	x	x	x	Administrator fond forestier

**RAPORT DE MEDIU
UP VI SECĂRIA**

Tabel . Programul propus pentru monitorizarea măsurilor de reducere a impactului

Parametru	Forma de impact	Măsura de reducere	Perioada implementării măsurii	Indicatori de monitorizare	Unități de măsură	Frecvența monitorizării	Locații de monitorizare	Durata monitorizării	Grad de eficacitate a măsurii	Responsabil monitorizare
Monitorizarea procentului respectării măsurilor de reducere a impactului	Pierdere habitat/ alterare habitat/ mărimea populațiilor, volum lemn mort, număr arbori de biodiversitate	Toate măsurile	Conform calendar	Raportul dintre numărul de u.a-uri în care măsurile au fost respectate și numărul de u.a-uri în care au fost executate lucrări	% Nr. u.a. pentru care au fost respectate măsurile	Trimestrial	Toată suprafața pe care se efectuează lucrări silvice	Toată perioada de implementarea planului	Ridicat	Administrator fond forestier
Monitorizarea activității propuse prin planul de amenajament	Pierdere habitat/ alterare habitat/ mărimea populațiilor, volum lemn mort, număr arbori de biodiversitate	Măsurile propuse prin planul de amenajament	Toată perioada de implementare a planului	Suprafața parcursă cu lucrări propuse	ha	Trimestrial	Toată suprafața pe care se efectuează lucrări silvice	Toată perioada de implementare a planului	Ridicat	Administrator fond forestier
Monitorizarea activității propuse prin Planul de amenajament	Pierdere habitat/ alterare habitat/ mărimea populațiilor, volum lemn Mort număr Arbori de biodiversitate	Măsurile propuse prin Planul de amenajament	Toată perioada de implementare a planului	Perioada executării lucrărilor	Mc/ha/an	Anual	Toată suprafața pe care se efectuează lucrări silvice	Toată perioada de implementare a planului	Ridicat	Administrator fond forestier

**RAPORT DE MEDIU
UP VI SECĂRIA**

Monitorizarea activității propuse prin planul de amenajament	Pierdere habitat/alterare habitat/mărimea populațiilor, volum lemn mort, număr de arbori de biodiversitate	Măsurile propuse prin Planul de amenajament	Toata perioada de implementarea planului	Volumul de masă lemnoasă recoltat	mc	Trimestrial	Toată suprafața pe care se efectuează lucrările silvice	Toata perioada de implementarea planului	Ridicat	Administrator fond forestier
Monitorizarea lucrărilor de conservare	Pierdere habitat/alterare, număr arbori de biodiversitate	MH2, MM1, MN8,	Conform calendar	Număr arbori maturi/harâmași pe picior în u-urile parcurse de lucrări	Nr arbori/ha	Trimestrial	Toată suprafața pe care se efectuează lucrările de conservare	Toata perioada de implementarea planului	Ridicat	Administrator fond forestier
Monitorizarea lucrărilor de igienă, rărituri	Pierdere habitat/alterare habitat/mărimea populațiilor, volum lemn mort, număr de arbori de biodiversitate	MH1, MH6, MN5,	Conform calendar	Volum de lemn mort pesol sau pe picior rămas pe hectar în u-urile parcurse de lucrări	Mc lemn mort/ha	Trimestrial	Toată suprafața pe care se efectuează lucrările de igienă și rărituri	Toata perioada de implementarea planului	Ridicat	Administrator fond forestier
Monitorizarea degradării cursurilor de apă ce străbată rîurile naturale protejate	Alterare habitat	MH14, MH15, MA1, MA2, MA8, MN1, MN7	Toata perioada de implementarea planului	Depozitarea de erumețuș și lemn pe malurile rîurilor și pârâurilor de pe amplasament	Km rîu afectat	Trimestrial	Toată suprafața pe care se efectuează lucrările silvice	Toata perioada de implementarea planului	Ridicat	Administrator fond forestier

**RAPORT DE MEDIU
UP VI SECĂRIA**

Monitorizarea gestiunii deșeurilor	Alterare habitat	MM8, MA5	Toată perioada de implementare a planului	Evidența gestiunii deșeurilor	Fisă evidența gestiunii deșeurilor/lună	Lunar	Toată suprafața pe care se efectuează lucrări silvice	Toată perioada de implementare a planului	Ridicat	Administrator fond forestier
Monitorizarea poluărilor accidentale	Alterare habitat, poluarea difuză a solului și apelor	MM5, MA4, MN1, MN2	Toată perioada de implementare a planului	Identificarea și eliminarea/diminuarea surselor de poluare	Nr. poluări accidentale/lună	Lunar	Toată suprafața pe care se efectuează lucrări silvice	Toată perioada de implementare a planului	Ridicat	Administrator fond forestier

11. REZUMAT FARA CARACTER TEHNIC

Raportul de mediu pentru Amenajamentul Silvic s-a realizat pentru emiterea Avizului de Mediu. Raportul de mediu este intocmit potrivit cerintelor Directivei SEA (Directiva Consiliului European nr. 2001/42/CE) privind efectele anumitor planuri si programe asupra mediului transpusa în legislatia româneasca de Hotarârea de Guvern nr. 1076/2004 pentru stabilirea procedurii de realizare a evaluarii de mediu pentru planuri si programe. Continutul Raportului de mediu respecta prevederile HG 1076/2004, anexa nr. 2 privind stabilirea procedurii de realizare a evaluarii de mediu pentru planuri si programe.

Evaluarea impactului asupra mediului a Amenajamentului Silvic a urmarit să identifice, să descrie și să evalueze efectele directe și indirecte pe care le va avea implementarea planului asupra componentelor de mediu: populatie si mediu social, biodiversitate, flora, fauna, sol, aer, apa, factori climatici si peisaj.

In derularea etapelor procedurale un rol important a revenit Comitetului Special Constituit din cadrul APM PRAHOVA care a oferit consultanta cu privire la incadrarea si calitatea raportului de mediu. Definitivarea proiectului de plan/program si analiza raportului de mediu – s-au realizat in cadrul unui grup de lucru alcatuit din reprezentanti ai titularului planului, cu implicarea autoritatilor competente pentru protectia mediului si pentru sanatate, ai altor autoritati interesate de efectele implementarii planului. Legiuitorul a prevazut necesitatea participarii publicului la procedura de evaluare de mediu a planurilor/programei.

In conformitate cu cerintele HG nr. 1076/08.07.2004, procedura de realizare a evaluarii de mediu pentru Amenajamentul Silvic, a cuprins urmatoarele etape:

- Pregătirea de către titular a primei versiuni a planului;
- Notificarea de către titular a Agenției pentru Protecția Mediului PRAHOVA, înaintarea documentației aferente și informarea publicului;
- Etapa de încadrare realizată de Comitetul special constituit;
- Etapa de constituire a Grupului de lucru;
- Etapa de definitivare a planului și de realizare a raportului de mediu;
- Supunerea proiectului de plan și a raportului de mediu consultărilor și dezbaterilor publice.

Forma finala atat a planului cat si a raportului de mediu a fost elaborata pe baza opiniilor autoritatilor competente de mediu si a altor autoritati in cadrul etapei de analiza a raportului de mediu si pe baza comentariilor publicului. Continutul Raportului de mediu a fost stabilit in conformitate cu cerintele Anexei nr. 2 la HG nr. 1076/2004 si a fost structurat in 12 capitole .

RAPORT DE MEDIU UP VI SECĂRIA

În cursul procesului de elaborare a raportului de mediu au fost identificate legăturile planului analizat cu alte planuri și programe la nivel național, regional și local.

Continutul și obiectivele principale ale Amenajamentului Silvic

a. Denumirea planului

“Amenajamentul Silvic al Unității de Protecție și Producție (U.P.): VI SECARIA” – proprietate privată aparținând **SC BLUEFOREST DEVELOPMENT SRL**, județul PRAHOVA, administrată prin O.S. EVER GREEN (366,47 ha), situată în bazinul râului Doftana, cu afluenții ei Valea Rea și Valea lui Dumitru și pârâul Secăria cu văile aferente ei. Accesul în această unitate este asigurat de două drumuri publice: DP 001-DJ 102I Câmpina-V.Doftanei-Brașov și DP002-DJ 101S Comarnic-Secăria-V.Doftanei

Din punct de vedere teritorial – administrativ pădurile din U.P. VI SECARIA sunt situate în totalitate în județul PRAHOVA, pe raza comunelor Valea Doftanei și Secăria

b. Elemente de identificare a unității de producție

Obiectul prezentului studiu îl constituie amenajamentul pădurilor proprietate publică aparținând **SC BLUEFOREST DEVELOPMENT SRL**, județul PRAHOVA, din cadrul O.S. EVER GREEN, ce se suprapune integral peste situl **ROSCI0283 Cheile Doftanei**

c. Administrarea fondului forestier

Administrarea fondului forestier proprietate privată este asigurată de O.S. Ever Green (366,47ha), județul Prahova.

d. Constituirea unității de protecție și producție

Fondul forestier a făcut parte înainte de retrocedarea către actualul proprietar, din punct de vedere al administrației silvice de stat din U.P. I Alcorca

e. Obiectivele ecologice, economice și sociale

În conformitate cu cerințele social – economice, ecologice și informaționale, amenajamentul actual îmbină strategia ecosistemelor forestiere din zonă cu strategia dezvoltării societății. Cea mai importantă direcție în care s-a acționat o constituie creșterea protecției mediului înconjurător, creșterea calității factorilor de mediu (aer, apă, sol, floră și faună) și ridicarea calității vieții individuale și sociale a locuitorilor din zonă. Obiectivele urmărite sunt:

**RAPORT DE MEDIU
UP VI SECĂRIA**

Ecologice - protejarea și conservarea mediului:

- Protecția apelor
- Protecția terenurilor contra eroziunii
- Protecția contra factorilor climatici dăunători
- Conservarea și ameliorarea biodiversității
- Echilibrul hidrologic
- Producția de semințe controlate genetic
- Ocrotirea vânatului
- Menținerea nealterată a peisajului și a climatului zonei

Sociale - realizarea cadrului natural:

- Recreere, destindere
- Valorificarea fortei de munca locala

Economice - optimizarea producției padurilor :

- Producția de lemn gros și foarte gros necesar nevoilor proprietarilor

Corespunzător obiectivelor ecologice, sociale și economice în amenajament se precizează funcțiile pe care trebuie să le îndeplinească fiecare arboret și pădurea în ansamblul ei.

Astfel, toată suprafața unității de protecție și producție, a fost încadrată în grupa I funcțională – păduri cu funcții speciale de protecție (100%) .

În scopul diferențierii măsurilor de gospodărire și a reglementării lor prin amenajament, categoriile funcționale au fost grupate în tipuri de categorii funcționale astfel:

Grupa și categoria funcțională	Categoriile funcționale		Suprafața	
	Funcția prioritară	Funcțiile secundare	ha	%
I 1B T III	Arborete situate pe versanții direcți ai lacurilor de acumulare și naturale	- protecția apelor - funcția socială (recreere) - conservarea biodiversității	75,65	21
I 1C T IV	Arborete situate pe versanții râurilor și pâraielor din zonele montane, de dealuri și colinare, care alimentează lacurile de acumulare și natural	- protecția terenului și solului - funcția socială (recreere) - producția de lemn	107,85	29
I 2A T II	păduri situate pe stâncării , pe grohotișuri, pe terenuri cu eroziune în adâncime, pe terenuri cu înclinare mai mare de 35° , iar cele situate pe substraturi de fliș, nisipuri sau pietrișuri, cu înclinare mai mare de 30°	- protecția apelor - funcția socială (recreere) - conservarea biodiversității	22,77	6
I 5C T I	Arborete cuprinse în rezervații naturale, cu regim strict de protecție ("Paltinul Lac)	- protecția terenului și solului - protecția apelor - funcția socială (recreere) - conservarea biodiversității	159,59	44
Total		-	365,86	100

RAPORT DE MEDIU UP VI SECĂRIA

f. Subunității de producție sau protecție constituite

Pentru realizarea obiectivelor stabilite este necesar ca arboretelor să li se aplice măsuri de gospodărire adecvate. În acest scop s-au constituit trei subunități de gospodărire și anume:

- S.U.P. „A” – Codru regulat – sortimente obișnuite;
- S.U.P. „E” – Rezervații pentru ocrotirea integrală a naturii;
- S.U.P. „M” – Conservare deosebită.

În S.U.P. „A” au fost incluse arboretelor încadrate în grupa I, categoria 1B și 1C. Prin tratamentele adoptate, din aceste arborete se va extrage, în principal, lemn gros pentru cherestea.

Categoria 5C din grupa I funcțională, formează rezervații pentru ocrotirea integrală a naturii (S.U.P. „E”), unde nu se reglementează procesul de producție, aici nefiind permisă executarea lucrărilor indiferent de starea lor.

În S.U.P. „M” au fost incluse arboretelor încadrate în grupa I, subgrupa și categoria 2A. În aceste arborete nu se admite recoltarea de produse principale, ele urmând a fi parcurse doar cu lucrări de îngrijire, lucrări de igienă sau lucrări de conservare.

Situația S.U.P. –urilor pe grupe funcționale

Tab. 5.1.3.1.

Grupa funcțională	Suprafața subunităților (ha)			TOTAL
	A	E	M	
1	183,5	159,59	22,77	365,86
TOTAL	183,5	159,59	22,77	365,86

**Diferența de suprafață de 0,61 ha dintre suprafața totală a unității de producție (366,47 ha) și cea de la zonarea funcțională (365,86 ha), reprezintă terenuri neproductive (stâncării, sărături), (unitatea amenajistică 6N).*

g. Teluri de gospodărire (baze de amenajare)

Fondul de producție diferă de la o pădure la alta. În fiecare caz el se caracterizează printr-o anumită stare, adică printr-o anumită structură, țeluri de gospodărire (baze de amenajare) și o anumită mărime. Acestea, variază, ca efect al condițiilor staționale, al dezvoltării arborilor și al acțiunilor gospodărești, făcând ca și starea fondului de producție să varieze.

Există totuși pentru orice pădure o starea a fondului de producție, la care eficiența lui sau a pădurii în funcția sau funcțiile ce i-au fost atribuite este maximă.

RAPORT DE MEDIU UP VI SECĂRIA

Fondul de producție existent la un moment dat într-o pădure, se numește real. Acesta poate fi normal sau anormal, după cum structura și mărimea lui corespund sau nu cu cele considerate normale. Pentru îndeplinirea în condiții corespunzătoare a funcțiilor atribuite (obiectivelor ecologice, sociale și economice), atât arboretele luate individual cât și pădurea în ansamblul ei, trebuie să îndeplinească anumite cerințe de structură.

Starea normală (optimă) a fondului de producție, se definește prin stabilirea Țelurilor de gospodărire: regim, compoziția – Țel, tratament, exploatabilitate, ciclul.

Regimul

Pentru realizarea funcțiilor social-economice stabilite în cadrul unității de protecție și producție s-a prevăzut să se aplice următoarele regimuri silvice:
» codru, regim bazat pe regenerarea pădurii din sămânță, conservarea genofondului și realizarea de arborete stabile și valoroase, precum și exercitarea funcțiilor de protecție a mediului.

Compoziția Țel

Fondul de producție – reprezintă totalitatea arborilor și arboretelor unei păduri, în măsura în care îndeplinesc rolul de mijloc de producție sau exercită funcții de protecție.

Starea de maximă eficacitate a fondului de producție se numește stare normală, iar fondul de producție respectiv se numește și el normal. De asemenea, se numesc normale și caracteristicile acestuia: mărime, structura, etc..

Amenajamentul silvic urmărește aducerea fondului de producție real, în starea considerată ca fiind cea mai bună – stare normală.

Regimul silvic al unei păduri reprezintă modul general în care se asigură regenerarea unei păduri (din sămânță sau pe cale vegetativă), definește structura pădurii din acest punct de vedere.

Compoziția Țel reprezintă combinația de specii din cadrul unui arboret, care îmbină în modul cel mai favorabil, atât prin proporția cât și prin gruparea lor, exigențele biologice ale pădurii cu cerințele social-ecologice și economice, în orice moment al existenței lui

La stabilirea compoziției viitoarelor arborete s-a urmărit cu prioritate asigurarea stabilității ecologice prin menținerea nealterată atât a biocenozelor natural valoroase cât și a biotipurilor corespunzătoare, precum și prin promovarea unor specii și compoziții natural – potențiale cât mai apropiate de cele ale ecosistemelor naturale. Pentru arboretele exploatabile în prezent și pentru subparcelele în care se vor executa lucrări de împădurire, a fost stabilită compoziția-Țel de regenerare. Pentru restul arboretelor s-a indicat compoziția-Țel la exploatabilitate.

RAPORT DE MEDIU UP VI SECĂRIA

Tratament

Tratamentul silvic, în sens larg, reprezintă întreg complexul de măsuri silvo-tehnice prin care o pădure este condusă de la întemeiere până la exploatare și regenerare, în conformitate cu țelurile fixate.

Exploatabilitatea

Exploatabilitatea definește structura arboretelor sub raport dimensional, și se exprimă prin vârsta exploatabilității în cazul structurilor de codru regulat.

S-a adoptat exploatabilitatea de protecție pentru funcții multiple la arboretele încadrate în grupa I funcțională și tehnică pentru arboretele încadrate în grupa a II-a funcțională pentru arboretele din S.U.P."A". Această vârstă s-a stabilit pentru fiecare arboret în parte, în raport cu specia preponderentă corespunzătoare compoziției țel la exploatabilitate.

Din prelucrarea automată a datelor a rezultat o vârstă medie a exploatabilității de 114 ani pentru S.U.P."A"

Ciclul

Ciclul condiționează structura pe clase de vârstă a unei păduri de codru regulat, el determinând mărimea și structura pădurii în ansamblul ei.

Ciclul s-a stabilit pe baza vârstei medii a exploatabilității de protecție, ținându-se seama de structura actuală a fondului de producție pe clase de vârstă:

Pentru arboretele din subunitatea A – codru regulat, s-a adoptat un ciclu de 120 de ani.

h. Instalațiile de transport

Densitatea rețelei instalațiilor de transport este de 23,23 m/ha pentru drumurile publice

Acestea asigură într-un procent de 100% accesibilitatea fondului forestier

Pentru determinarea accesibilității s-a luat în considerare distanța de colectare în raport cu centrul de greutate al unității amenajistice. În acest fel s-au considerat accesibile numai arboretele care s-au situat la o distanță de până la 1,2 km pe direcția de scurgere a masei lemnoase, până la drumul existent cel mai apropiat. Pentru extragerea masei lemnoase din zonele unde nu se poate interveni cu TAF-urile se folosește tracțiunea animală (sunt folosiți caii de tracțiune).

RAPORT DE MEDIU UP VI SECĂRIA

Probleme actuale de mediu relevante pentru plan si evolutia probabila a mediului in cazul neimplementarii planului

Starea actuala a mediului natural si construit din zona Amenajamentului Silvic, a fost analizata conform prevederilor HG nr. 1076/2004 si ale Anexei I la Directiva 2001/42/CE pentru 11 factori de mediu: populatia si sanatatea umana, mediul economic si social, solul, biodiversitatea, flora, fauna, apa, aerul zgomotul si vibratiile, factorii climatici si peisajul, factori relevanti ce pot fi influentati, pozitiv sau negativ, de prevederile Amenajamentului Silvic.

Populatia si sanatatea umana

In zona de implementare a planurilor exista locuinte permanente, la periferia padurii.

Situatia economica si sociala

In zona de implementare a Amenajamentului Silvic se desfasoara numai activitati specifice silviculturii si exploatarei forestiere, la care se aduga activitati de pastorit si ocazional culegere de fructe de padure si de ciuperci. Activitatiile care vor fi generate ca rezultat al implementarii planurilor sunt cele specifice silviculturii si exploatarei forestiere, precum și a transportului tehnologic. Activități rezultate prin implementarea planurilor:

- Împăduriri si îngrijirea plantațiilor/regenerărilor naturale
- Lucrări de ingrijire și conducere a arboretelor
- Protecția pădurilor
- Lucrări de punere în valoare
- Exploatarea lemnului

Pentru aceste activitati se va folosi pe cat este posibil forta de munca locala.

Aerul

Calitatea atmosferei este considerata activitatea cea mai importanta în cadrul rețelei de monitorizare a factorilor de mediu, atmosfera fiind cel mai imprevizibil vector de propagare a poluantilor, efectele făcându-se resimtite atât de catre om cât si de catre celelalte componente ale mediului.

Emisiile în aer rezultate în urma functionării motoarelor termice din dotarea utilajelor si mijloacelor auto ce vor fi folosite în activitățile de exploatare sunt dependente de etapizarea lucrărilor. Întrucât aceste lucrări se vor desfășura punctiform pe suprafața analizată și nu au un caracter staționar nu trebuie monitorizate în conformitate cu prevederile Ordinului MMP nr. 462/1993 pentru aprobarea Condițiilor tehnice privind protectia atmosferei și Normelor metodologice privind determinarea emisiilor de poluanti atmosferici produsi de surse stationare. Ca

RAPORT DE MEDIU UP VI SECĂRIA

atare nu se poate face încadrarea valorilor medii estimate în prevederile acestui ordin.

Se poate afirma, totuși, că nivelul acestor emisii este scăzut și că nu depășește limite maxime admise și că efectul acestora este anihilat de vegetația din pădure.

Apa

Promovarea utilizării durabile a apelor în totalitatea lor (subterane și de suprafață) a impus elaborarea unor măsuri unitare comune, care s-au concretizat la nivelul Uniunii Europene prin adoptarea Directivei 60/2000/EC referitoare la stabilirea unui cadru de acțiune comunitar în domeniul politicii apei. Inovația pe care o aduce acest document este ca resursa de apă să fie gestionată pe întregul bazin hidrografic, privit ca unitate naturală geografică și hidrologică, cu caracteristici bine definite și cu trăsături specifice. Zona studiată se situează în zona limitrofă a râului Siret.

Prin aplicarea Amenajamentului Silvic nu se generează ape uzate tehnologice și nici menajere. Prin aplicarea prevederilor amenajamentului silvic, se vor lua măsuri în evitarea poluării apelor de suprafață și subterane.

Solul

Solul este definit drept un corp natural, modificat sau nu prin activitatea omului, format la suprafața scoartei terestre ca urmare a acțiunii interdependente a factorilor bioclimatici asupra materialului sau rocii parentale. Prin îngrijirea solului se are în vedere promovarea protecției mediului înconjurător și ameliorarea condițiilor ecologice, în scopul păstrării echilibrului dinamic al sistemelor biologice. Accentul se pune pe valorificarea optimă a tuturor condițiilor ecologice stabilindu-se relații între soluri, condiții climatice, factori biotici, la care se adaugă considerarea criteriilor sociale și tradiționale pentru asigurarea unei dezvoltări economice durabile.

Zgomotul și vibrațiile

Zgomotul și vibrațiile sunt generate de funcționarea motoarelor, sculelor (drujbelor), utilajelor și a mijloacelor auto. Datorită numărului redus al acestora, soluțiilor constructive și al nivelului tehnic superior de dotare cantitatea și nivelul zgomotului și al vibrațiilor se vor situa în limite acceptabile. Totodată mediul în care acestea se produc (pădure cu multă vegetație) va contribui direct la atenuarea lor și la reducerea distanței de propagare.

RAPORT DE MEDIU UP VI SECĂRIA

Aspectele relevante ale evoluției probabile a mediului și a situației economice și sociale în cazul neimplementării planului propus

Analiza situației actuale privind calitatea și starea mediului natural, precum și a situației economice și sociale a relevat o serie de aspecte semnificative privind evoluția probabilă a acestor componente. Atât din studiile silvice existente cât și din cercetările care au stat la baza întocmirii prezentei evaluări de mediu a rezultat faptul că neaplicarea unor lucrări silvice cuprinse în Amenajamentul Silvic ar genera efecte negative asupra dezvoltării atât a pădurii (arbori și celelalte specii de plante) cât și a speciilor de animale și păsări care trăiesc și se dezvoltă acolo. În situația neimplementării planurilor, și implicit în neexecutarea lucrărilor de îngrijire, pot apărea următoarele efecte: menținerea în arboret a unor specii nereprezentative, menținerea unei structuri orizontale și verticale atipice situații în care starea de conservare rămâne nefavorabilă sau parțial favorabilă. În cazul neimplementării planului sănătatea umană nu va fi afectată, zona rămânând nepopulată.

Rezultatele evaluării efectelor potențiale ale planului asupra factorilor de mediu relevanți

Obiectivele de mediu s-au stabilit pentru factorii de mediu prezentați în capitolul 3 și stabiliți în conformitate cu prevederile HG nr. 1076/2004 și ale Anexei I la Directiva 2001/42/CE. Obiectivele de mediu iau în considerare și reflectă politicile și strategiile de protecție a mediului naționale și ale UE și au fost stabilite cu consultarea Grupului de Lucru.

De asemenea, acestea iau în considerare obiectivele de mediu la nivel local și regional, stabilite prin Planul Local de Acțiune pentru Mediu al județului Prahova.

Factor/aspect de mediu	Probleme actuale de mediu
Populația și sănătatea umană	Crearea condițiilor de recreere și refacere a stării de sănătate, protejarea sănătății umane
Mediul economic și social	Crearea condițiilor pentru dezvoltarea economică a zonei și pentru creșterea și diversificarea ofertei de locuri de muncă
Biodiversitate	Menținerea și restaurarea statutului favorabil de conservare a speciilor și habitatelor de interes comunitar
Solul	Limitarea impactului negativ asupra solului în cadrul implementării amenajamentului silvic
Apa	Limitarea poluării apei în cadrul implementării amenajamentului silvic
Aerul, zgomotul și vibrațiile	Limitarea emisiilor de poluanți în aer în cadrul implementării amenajamentului silvic Limitarea zgomotului și vibrațiilor.

**RAPORT DE MEDIU
UP VI SECĂRIA**

Factorii climatici	Limitarea aparitiei fenomenului de sera pentru reducerea efectelor asupra incalzirii globale
Peisajul	Mentinerea si chiar imbunatatirea peisajului specific montan

Cerintele HG nr. 1076/2004 prevad sa fie evidentiata efectele semnificative asupra mediului determinate de implementarea planului supus evaluarii de mediu. Scopul acestor cerinte consta in identificarea, predictia si evaluarea formelor de impact generate de implementarea planului. Evaluarea de mediu pentru planuri si programe necesita identificarea impactului semnificativ asupra factorilor/aspectelor de mediu al prevederilor planului avut in vedere. Impactul semnificativ este definit ca fiind "impactul care, prin natura, magnitudinea, durata sau intensitatea sa altereaza un factor sensibil de mediu".

Conform cerintelor HG nr. 1076/2004, efectele potentiale semnificative asupra factorilor /aspectelor de mediu trebuie sa includa efectele secundare, cumulative, sinergice, pe termen scurt, mediu si lung, permanente si temporare, pozitive si negative. In vederea evaluarii impactului prevederilor Amenajamentului Silvic s-au stabilit sase categorii de impact.

Evaluarea impactului se bazeaza pe criteriile de evaluare prezentate in subcapitolul 5.2 si a fost efectuata pentru toti factorii/aspectele de mediu stabiliti/stabilite a avea relevanta pentru planul analizat.

Evaluarea si predictia impactului s-au efectuat pe baza metodelor expert. Principiul de baza luat in considerare in determinarea impactului asupra factorilor/aspectelor de mediu a constat in evaluarea propunerilor planului in raport cu obiectivele de mediu prezentate in capitolul anterior.

Ca urmare, atat categoriile de impact, cat si criteriile de evaluare au fost stabilite cu respectarea acestui principiu. Categoriile de impact sunt descrise in tabelul de mai jos.

Categoria de impact	Descriere
Impact negativ semnificativ	Efecte negative de durata sau ireversibile asupra factorilor/aspectelor de mediu
Impact negativ nesemnificativ	Efecte negative minore asupra factorilor/aspectelor de mediu
Neutru	Efecte pozitive si negative care se echilibreaza sau nici un efect
Impact pozitiv nesemnificativ	Efecte pozitive ale propunerilor planului asupra factorilor/aspectelor de mediu
Impact pozitiv semnificativ	Efecte pozitive de lunga durata sau permanente ale propunerilor planului asupra factorilor/aspectelor de mediu

RAPORT DE MEDIU UP VI SECĂRIA

Obiectivele strategice de mediu, reprezentând principalele repere de avut în vedere în procesul de planificare a acțiunilor pentru protecția mediului sunt următoarele:

- Îmbunătățirea condițiilor sociale și de viață ale populației;
- Respectarea legislației privind colectarea, tratarea și depozitarea deșeurilor;
- Limitarea poluării la nivelul la care să nu producă un impact semnificativ asupra calității apelor (apa de suprafață, apa subterană);
- Limitarea emisiilor în aer la niveluri care să nu genereze un impact semnificativ asupra calității aerului în zonele cu receptori sensibili;
- Limitarea la surse, a poluării fonice în zonele cu receptori sensibili la zgomot și limitarea nivelurilor de vibrații;
- Limitarea efectului negativ asupra biodiversității;
- Protecția sănătății umane;
- Producerea unui impact pozitiv asupra peisajului zonei;
- Limitarea impactului negativ asupra solului.

Rezultatele evaluării efectelor potențiale ale planului asupra factorilor de mediu au fost exprimate sintetic, în șase categorii de impact, ce a permis indentificarea efectelor semnificative. Principalele rezultate pe care le pune în evidență evaluarea efectelor potențiale cumulate ale proiectului ce face obiectul prezentei analize, asupra fiecărui factor/aspect relevant de mediu sunt următoarele:

1. Populația / Sănătatea umană – impact pozitiv nesemnificativ determinat de obiectivele planului, datorat îmbunătățirii condițiilor comunității pe termen scurt, mediu și lung;
2. Apa - impact pozitiv nesemnificativ;
3. Aerul – impact neutru, dat fiind faptul că aportul activităților noi prevăzute în proiect la concentrațiile de poluanți în aerul ambietal din ariile cu receptori sensibili va fi unul redus, iar nivelurile cumulate cu aportul surselor existente se vor situa sub valorile limiteleor impuse de legislația de mediu;
4. Zgomotul și vibrațiile – impact negativ nesemnificativ deoarece aportul adus de investiții este foarte mic;

RAPORT DE MEDIU UP VI SECĂRIA

5. Solul/Utilizarea terenului – impact neutru, ca urmare a măsurilor de prevenire/diminuare a impactului;

6. Peisajul – impact neutru prin transformarea unei zone agricole fragmentată de construcții într-o zonă sistematizată urban-edilitară;

7. Biodiversitate

Ecosistemele naturale trebuie privite ca sisteme dinamice.

Chiar și în cazul celor care au durată de viață îndelungată, cum sunt pădurile, anumite evenimente produc schimbări radicale în compoziția și structura acestora și implicit influențează dezvoltarea lor viitoare. În astfel de situații, perioada necesară reinstalării aceluiași tip de pădure este variabilă, în funcție de amploarea perturbării și de capacitatea de reziliență a ecosistemului (capacitatea acestuia de a reveni la structura inițială după o anumită perturbare – Larsen 1995).

Rețeaua Ecologică Natura 2000 urmărește menținerea sau refacerea stării de conservare favorabilă a habitatelor forestiere de interes comunitar pentru care a fost desemnat un sit.

Așa cum reiese și din lucrarea de față, în fiecare caz în parte, măsurile de gospodărire au fost direct corelate cu funcția prioritară atribuită pădurii (care poate fi de producție sau de protecție – vezi cap. Funcțiile păduri). Bineînțeles, că acolo unde a fost cazul, acestea s-au adaptat necesităților speciale de conservare ale speciilor de interes comunitar pentru care siturile au fost desemnate.

Ca urmare, eventualele restricții în gospodărire se datorează unor cerințe speciale privind conservarea speciilor de interes comunitar. Aceste restricții au fost atent analizate pentru a nu crea tensiuni între factorii interesați și mai ales pentru a nu cauza pierderi inutile proprietarilor de terenuri.

În ceea ce privește habitatele, Amenajamentul silvic urmărește o conservare (= prin gospodărire durabilă) a tipurilor de ecosisteme existente. Așadar este vorba de perpetuarea aceluiași tip de ecosistem natural (menținerea, refacerea sau îmbunătățirea structurii și funcțiilor lui). Lipsa măsurilor de gospodărire putând duce la declanșarea unor succesiuni nedorite, către alte tipuri de habitate.

Astfel, măsurile de gospodărire propuse vin în a dirija dinamica pădurilor în sensul perpetuării acestora nu numai ca tip de ecosistem (ecosistem forestier) dar mai ales ca ecosistem cu o anumită compoziție și structură.

Prevederile amenajamentului silvic în ce privește dinamica arboretelor pe termen lung, susținute de un ciclu de producție de 120 de ani (SUP A codru regulat) și o vârstă medie a exploatabilității de 114 ani (SUP A codru regulat).

RAPORT DE MEDIU UP VI SECĂRIA

Astfel se estimează:

- i. menținerea diversității structurale – atât pe verticală (structuri relativ pluriene) cât și pe orizontală (structură mozaicată – existența de arborete în faze de dezvoltare diferită),
- ii. menținerea compoziției conform specificului ecologic al zonei

De asemenea, se mai poate concluziona:

- Obiectivele asumate de amenajamentul silvic pentru pădurile studiate sunt conforme și susțin integritatea rețelei Natura 2000 și conservarea pe termen lung a habitatelor forestiere identificate în zona studiată;
- Lucrările propuse nu afectează negativ semnificativ starea de conservare a habitatelor forestiere de interes comunitar pe termene mediu și lung;
- Prevederile amenajamentului silvic nu conduc la pierderi de suprafață din habitatele de interes comunitar;
- Anumite lucrări precum completările, curățirile, răiturile au un caracter ajutător în menținerea sau îmbunătățirea după caz a stării de conservare;
- Pe termen scurt măsurile de management alese contribuie la modificarea microclimatului local pe termen scurt, respectiv al condițiilor de biotop, datorită, modificărilor structurilor orizontale și verticale (retenție diferită a apei pluviale, regim de lumină diferențiat, circulația diferită a aerului);
- În condițiile în care amenajamentele vecine au fost realizate în conformitate cu normele tehnice și ținând cont de realitățile existente în teren, putem estima că impactul cumulat al acestor amenajamente asupra integrității sitului este de asemenea nesemnificativ;
- Având în vedere etiologia speciilor și regimul trofic specific nu se poate afirma că gospodărirea fondului forestier poate cauza schimbări fundamentale în ceea ce privește starea de conservare al populațiilor de carnivore;
- În perimetrul considerat, echilibrul ecologic al populațiilor de amfibieni și reptile se menține deocamdată într-o stare relativ bună, fără a fi supus unor factori perturbatori majori. Managementul forestier adecvat, propus în amenajament, este în măsură să conserve suprafețele ocupate la ora actuală de pădure și pășune, ca tipuri majore de ecosisteme, precum și păstrarea conectivității în cadrul habitatelor vor putea asigura perpetuarea în timp a biocenozelor naturale, inclusiv a comunităților de amfibieni; Pentru suprafețele ce nu se suprapun peste arii protejate, Amenajamentul Silvic prin măsurile de gospodărire propuse menține sau reface starea de conservare favorabilă a habitatelor naturale, prin gospodărirea durabilă a pădurilor.

Propuneri privind monitorizarea efectelor semnificative ale implementării planului

Articolul nr. 10 al Directivei Uniunii Europene privind Evaluarea Strategica de Mediu (SEA) nr. 2001/42/CE, adoptata in legislatia nationala prin HG nr. 1076/08.07.2004 privind stabilirea procedurii de realizare a evaluarii de mediu pentru planuri si programe, prevede necesitatea monitorizarii in scopul identificarii, intr-o etapa cat mai timpurie, a eventualelor efecte negative generate de implementarea planului si luarii masurilor de remediere necesare. Monitorizarea se efectueaza prin raportarea la un set de indicatori care sa permita masurarea impactului pozitiv sau negativ asupra mediului. Acesti indicatori trebuie sa fie astfel stabiliti incat sa faciliteze identificarea modificarilor induse de implementarea planului.

Amploarea aspectelor pe care le vizeaza Amenajamentul Silvic analizate a condus la stabilirea unor indicatori care sa permita, pe de o parte, monitorizarea masurilor pentru protectia factorilor de mediu, iar pe de alta parte, monitorizarea calitatii factorilor de mediu.

Monitorizarea va avea ca scop:

- urmărirea modului în care sunt respectate prevederilor Amenajamentului Silvic;
- urmărirea modului în care sunt respectate recomandările prezentei evaluări de mediu;
- urmărirea modului în care sunt puse în practică prevederilor Amenajamentului Silvic corelate cu recomandările prezentei evaluări de mediu;
- urmărirea modului în care sunt respectate prevederilor legislației de mediu cu privire la evitarea poluărilor accidentale și intervenția în astfel de cazuri.

Stabilirea responsabilităților aplicării prevederilor Amenajamentului Silvic și a punerii în practică a recomandărilor prezentei evaluări adecvate revine proprietarului .

În condițiile în care acesta va contracta cu terți diverse lucrări care se vor executa în cadrul Amenajamentului Silvic este direct răspunzător de respectarea de către aceștia a prevederilor Amenajamentului Silvic și a recomandărilor prezentei evaluări adecvate.

12. BIBLIOGRAFIE

- Doniță N., Biriș I. A., Filat M., Roșu C., Petrila M. 2008. Ghid de bune practici Pentru managementul pădurilor din lunca dunării, Editura Tehnică-Silvică, București, 86 p.
- Doniță N., Popescu A., Paucă-Comănescu M., Mihăilescu S., Biriș I. A. 2005(a). Habitatele din România, Editura Tehnică-Silvică, București, 496 p.
- Doniță N., Popescu A., Paucă-Comănescu M., Mihăilescu S., Biriș I. A. 2005(b). Habitatele din România – Modificări conform amendamentelor propuse de România și Bulgaria la Directiva Habitate (92/43/EEC), Editura Tehnică- Silvică, București, 95 p.
- Doniță N., Biriș I. A. 2007. Pădurile de luncă din România – trecut, prezent, viitor.
- Florescu I. I. 1991. Tratamente silviculturale, Editura Ceres, București, 270 p. Florescu I. I., Nicolescu N. V. 1998. Silvicultură, Vol. II – Silvotehnica, Editura Universității Transilvania din Brașov, 194 p.
- Giurgiu, V. 1988. Amenajarea pădurilor cu funcții multiple, Editura Ceres, București, 289 p.
- Haralamb A. M. 1963. Cultura speciilor forestiere (ediția a II-a, revizuită și adăugită), Editura Agro-Silvică de Stat, București, 778 p.
- Horodnic S. 2006. XI Exploatarea lemnului, în: Milesco I., Cartea Silvicultorului, Editura Universității Suceava, p. 592 – 639.
- Lazăr G., Stăncioiu P. T., Tudoran Gh. M., Șofletea N., Candrea Bozga Șt. B., Predoiu Gh., Doniță N., Indreica A., Mazăre G. 2007. Habitate forestiere de interes comunitar incluse în planul LIFE05 NAT/RO/000176: “Habitate prioritare alpine, subalpine și forestiere din România” – Amenințări Potențiale, Editura Universității Transilvania din Brașov, 200 p.
- Lazăr G., Stăncioiu P. T., Tudoran Gh. M., Șofletea N., Candrea Bozga Șt. B., Predoiu Gh., 2008. Habitate forestiere de interes comunitar incluse în planul LIFE05 NAT/RO/000176: “Habitate prioritare alpine, subalpine și forestiere din România” – Măsuri de gospodărire, Editura Universității Transilvania din Brașov, 184 p.
- Leahu I. 2001. Amenajarea Pădurilor, Editura Didactică și Pedagogică, București, 616 p.
- Pașcovschi S. 1967. Succesiunea speciilor forestiere, Editura Agro-Silvică, București, 318 p.
- Pașcovschi S., Leandru V. 1958. Tipuri de pădure din Republica Populară Română, Institutul de Cercetări Silvice, Seria a II-a – Manuale, Referate, Monografii, Nr. 14, Editura AgroSilvică de Stat, București, 458 p.
- Paucă-Comănescu M., Bîndiu C., Ularu F., Zamfirescu A. 1980. Ecosisteme terestre, în: Ecosistemele din România, editor Pârvu. C., Editura Ceres, București, 303 p.
- Schneider E., Drăgulescu C. 2005. Habitate și situri de interes comunitar, Editura Universității „Lucian Blaga” Sibiu, 167 p.

RAPORT DE MEDIU UP VI SECĂRIA

Șofletea N., Curtu L. 2007. Dendrologie, Editura Universității „Transilvania”, Brașov, 540 p.

Vlad I., Chiriță C., Doniță N., Petrescu L. 1997. Silvicultură pe baze eco-sistemice, Editura Academiei Române, București, 292 p.

*Comisia Europeană – Directiva 92/43/CEE privind conservarea habitatelor naturale și a speciilor de floră și faună sălbatică.

*Comisia Europeană 2003 – Interpretation Manual of European Union Habitats,

*Comisia Europeană – Website-ul oficial referitor la Rețeaua Ecologică Natura 2000 (<http://ec.europa.eu/environment/life/life/natura2000.htm>).

*Comisia Europeană – Regulamentul Consiliului Uniunii Europene nr. 1698/2005 privind sprijinul pentru dezvoltare rurală acordat din Fondul European Agricol pentru Dezvoltare Rurală (FEADR) http://www.mapam.ro/pages/dezvoltare_rurala/R_1698_2005.pdf.

*Legea 247/2005 privind reforma în domeniile proprietății și justiției, precum și unele măsuri adiacente.

*Legea 46/2008 Codul Silvic.

*Ministerul Apelor, Pădurilor și Protecției Mediului 2000 – 2. Norme tehnice pentru îngrijirea și conducerea arboretelor, București, 212 p.

*Ministerul Apelor, Pădurilor și Protecției Mediului 2000 – 3. Norme tehnice privind alegerea și aplicarea tratamentelor, București, 86 p.

*Ministerul Apelor, Pădurilor și Protecției Mediului 2000 – 5. Norme tehnice pentru amenajarea pădurilor, 163 p.

*Ministerul Silviculturii 1986 a. Norme tehnice pentru îngrijirea și conducerea arboretelor, București, 166 p.

*Ministerul Silviculturii 1986 b. Norme tehnice pentru amenajarea pădurilor, București, 198 p.

*Ministerul Silviculturii 1987. Îndrumări tehnice pentru compoziții, scheme și tehnologii de regenerare a pădurilor, București, 231 p.

*Ministerul Silviculturii 1988 a. Norme tehnice pentru alegerea și aplicarea tratamentelor, București, 98 p.

*Ordinul nr. 207 din 2006 pentru aprobarea Conținutului formularului standard Natura 2000 stabilit de Comisia Europeană prin Decizia 97/266/EC, prevăzut în anexa nr. 1 și manualul de completare al formularului standard.

*Ordinului nr. 1.540 din 3 iunie 2011 pentru aprobarea Normelor privind stabilirea termenelor, modalităților și perioadelor de exploatare a masei lemnoase din păduri și din vegetația forestieră din afara fondului forestier național.

RAPORT DE MEDIU UP VI SECĂRIA

*Ordonanța de Urgență nr. 11 din 2004 privind producerea, comercializarea și utilizarea materialelor forestiere de reproducere.

*Ordonanța de Urgență nr. 195 din 2005 privind protecția mediului.

*Ordonanța de Urgență nr. 57/2007 privind regimul ariilor naturale protejate, conservarea habitatelor naturale, a florei și faunei sălbatice.

*Plan Darwin 385 – 2005. “Întărirea capacității de gospodărire a pădurilor cu valoare ridicată de conservare din Estul Europei: România”, Universitatea Transilvania Brașov, Facultatea de Silvicultură și Exploatare Forestiere.

* Manualul de aplicare a Ghidului privind evaluarea adecvată a impactului planurilor/ proiectelor asupra obiectivelor de conservare a siturilor Natura 2000

** , Catalogul habitatelor, speciilor și siturilor info Natura 2000 în România

*** , Baza de date SOR

*** amenajamentul silvic UP VI SECARIA, 2023

INDEX DE TERMENI TEHNICI

A

Administrarea pădurilor - totalitatea activităților cu caracter tehnic, economic și juridic desfășurate de ocoalele silvice, de structurile de rang superior sau de Regia Națională a Pădurilor - Romsilva în scopul asigurării gestionării durabile a pădurilor, cu respectarea regimului silvic

Amenajament silvic - documentul de bază în gestionarea pădurilor, cu conținut tehnico-organizatoric și economic, fundamentat ecologic

Amenajarea pădurilor - ansamblul de preocupări și măsuri menite să asigure aducerea și păstrarea pădurilor în stare corespunzătoare din punctul de vedere al funcțiilor ecologice, economice și sociale pe care acestea le îndeplinesc

Arboret - porțiunea omogenă de pădure atât din punctul de vedere al populației de arbori, cât și al condițiilor staționale

Arboretum - suprafața de teren pe care este cultivată, în scop științific sau educațional, o colecție de arbori și arbuști

Arbori de biodiversitate - arbori cu diametru mediu cel puțin egal cu diametru mediu al arboretului, ce vor fi menținuți pe suprafața parchetelor după finalizarea tăierilor definitive și/sau rase

C

Circulația materialelor lemnoase - acțiunea de transport al materialelor lemnoase între două locații, folosindu-se în acest scop orice mijloc de transport, și/sau transmiterea proprietății asupra materialelor lemnoase

Compoziție-țel - combinația de specii urmărită a se realiza de un arboret care îmbină în mod optim, atât prin proporție, cât și prin gruparea lor, exigențele biologice cu obiectivele multiple, social-economice ori ecologice

Consistența - gradul de spațiere a arborilor în cadrul arboretului. Consistența, în funcție de gradul de dezvoltare a arboretului, se exprimă prin următorii indici:

a) indicele de desime - în cazul semințișurilor, lăstărișurilor sau plantațiilor fără starea de masiv încheiată;

b) indicele de densitate - determinat în raport cu suprafața de bază sau cu volumul;

c) indicele de închidere a coronamentului

Control de fond - totalitatea acțiunilor efectuate în fondul forestier, în condițiile legii, de către personalul care asigură administrarea pădurilor și serviciile silvice, în scopul:

a) verificării stării limitelor și bornelor amenajistice;

RAPORT DE MEDIU UP VI SECĂRIA

b) verificării suprafeței de pădure în scopul identificării, inventarierii și evaluării valorice a arborilor tăiați în delict, a semințurilor utilizabile distruse sau vătămăte, a oricăror altor pagube aduse pădurii, precum și stabilirii cauzelor care le-au produs;

c) verificării oportunității și calității lucrărilor silvice executate;

d) identificării lucrărilor silvice necesare;

e) verificării stării bunurilor mobile și imobile aferente pădurii respective;

f) inventarierii stocurilor de produse ale pădurii existente pe suprafața acesteia;

g) stabilirii pagubelor și/sau daunelor aduse pădurii, precum și propuneri de recuperare a acestora

D

Defrișare - acțiunea de înlăturare completă a vegetației forestiere, fără a fi urmată de regenerarea acesteia, incluzând scoaterea și îndepărtarea cioatelor arborilor și arbuștilor, cu schimbarea folosinței și/sau a destinației terenului

Deținător - proprietarul, administratorul, prestatorul de servicii silvice, transportatorul, depozitarul, custodele, precum și orice altă persoană fizică sau juridică în temeiul unui titlu legal de fond forestier sau de materiale lemnoase

Dispozitiv special de marcat - ciocanele silvice de marcat, instrumentele folosite de personalul silvic pentru marcarea arborilor, a cioatelor și a materialului lemnos

E

Ecosistem forestier - unitatea funcțională a biosferei, constituită din biocenoză, în care rolul predominant îl au populația de arbori și stațiunea pe care o ocupă aceasta

Exploatare forestieră - procesul de producție prin care se extrage din păduri lemnul brut în condițiile prevăzute de regimul silvic

G

Gestionarea durabilă a pădurilor - administrarea și utilizarea pădurilor astfel încât să își mențină și să își îmbunătățească biodiversitatea, productivitatea, capacitatea de regenerare, vitalitatea, sănătatea și în așa fel încât să asigure, în prezent și în viitor, capacitatea de a exercita funcțiile multiple ecologice, economice și sociale permanente la nivel local, regional, național și global fără a crea prejudicii altor ecosisteme

M

Masă lemnoasă - totalitatea arborilor pe picior și/sau doborâți, întregi sau părți din aceștia, inclusiv cei aflați în diferite stadii de transformare și mișcare în cadrul procesului de exploatare forestieră

RAPORT DE MEDIU UP VI SECĂRIA

Materiale lemnoase - lemnul rotund sau despicat de lucru și lemnul de foc, cheresteaua, flancurile, traversele, lemnul ecarisat - cu secțiuni dreptunghiulară sau pătrată -, precum și lemnul cioplit. Această categorie cuprinde și arbori și arbuști ornamentali, pomi de Crăciun, răchită și puietși

Material forestier de reproducere - materialul biologic vegetal prin care se realizează reproducerea arborilor din speciile și hibridii artificiali, importanți pentru scopuri forestiere; aceste specii și acești hibridi se stabilesc prin lege specială

O

Obiectiv ecologic, economic sau social - Efectul scontat și fixat ca țel prin amenajarea unei păduri. El se poate referi atât la produsele, cât și la serviciile pădurii

Ocol silvic - unitatea constituită în scopul administrării pădurilor și/sau asigurării serviciilor silvice, indiferent de forma de proprietate asupra fondului forestier, având suprafața minimă de constituire după cum urmează:

a) în regiunea de câmpie - 3.000 ha fond forestier;

b) în regiunea de deal - 5.000 ha fond forestier;

c) în regiunea de munte - 7.000 ha fond forestier

Ocupare temporară a terenului - schimbarea temporară a folosinței unui teren cu destinație forestieră în scopuri și pe perioade stabilite în condițiile legii

P

Precomptare - acțiunea de înlocuire a volumului de lemn prevăzut a fi recoltat din arboretele incluse în planurile decenale de recoltare a produselor principale cu volume rezultate din exploatarea masei lemnoase din arborete afectate integral de factori biotici sau abiotici ori din arborete cu vârsta peste 60 de ani, afectate parțial de factori biotici sau abiotici ori provenite din defrișări legale și tăieri ilegale

Parchet - suprafața de pădure în care se efectuează recoltări de masă lemnoasă în scopul realizării unei tăieri de îngrijire sau a unui anumit tratament

Perdele forestiere de protecție - formațiunile cu vegetație forestieră, amplasate la o anumită distanță unele față de altele sau față de un obiectiv cu scopul de a-l proteja împotriva efectelor unor factori dăunători și/sau pentru ameliorarea climatică, economică și estetic-sanitară a terenurilor

Perimetru de ameliorare - terenurile degradate sau neproductive agricol care pot fi ameliorate prin împădurire, a căror punere în valoare este necesară din punctul de vedere al protecției solului, al regimului apelor, al îmbunătățirii condițiilor de mediu și al diversității biologice

Plantaj - cultura forestieră constituită din arbori proveniți din mai multe clone sau familii, identificate, în proporții definite, izolată față de surse de polen străin și care este condusă astfel încât să producă în mod frecvent recolte abundente de semințe, ușor de recoltat

RAPORT DE MEDIU UP VI SECĂRIA

Posibilitate - volumul de lemn ce poate fi recoltat dintr-o pădure, în baza amenajamentului silvic, pe perioada de aplicare a acestuia

Posibilitate anuală - volumul de lemn ce poate fi recoltat dintr-o pădure, rezultat ca raport dintre posibilitate și numărul anilor de aplicabilitate a amenajamentului silvic

Prejudiciu adus pădurii - efectul unei acțiuni umane, prin care este afectată integritatea pădurii și/sau realizarea funcțiilor pe care aceasta ar trebui să le asigure. Aceste acțiuni pot afecta pădurea:

a) în mod direct, prin acțiuni desfășurate ilegal;

b) în mod indirect, prin acțiuni al căror efect asupra pădurii poate fi cuantificat în timp. Se încadrează în acest tip efectele produse asupra acestora în urma poluării, realizării de construcții, exploatării de resurse minerale, cu identificarea relației cauză-efect certificate prin studii realizate de organisme abilitate, neamenajarea zonelor de limitare a propagării incendiilor, precum și neasigurarea dotării minime pentru intervenție în caz de incendiu

Prestație silvică - lucrările cu caracter tehnic silvic efectuate de ocoale silvice, pe bază de contract, în vegetația forestieră din afara fondului forestier național

Principiul teritorialității - efectuarea administrării și serviciilor silvice, după caz, pe bază de contract, de către ocolul silvic care deține majoritatea fondului forestier din raza unității administrativ-teritoriale respective

Produce accidentale I - volumul de lemn rezultat din exploatarea arboretelor afectate integral de factori biotici și abiotici, din exploatarea unor arbori din arborete cu vârste de peste 60 de ani, afectate parțial de factori biotici și abiotici, sau cel provenit din defrișări legal aprobate

Produce accidentale II - volumul de lemn rezultat din exploatarea unor arbori din arborete cu vârste de până la 60 de ani, afectate parțial de factori biotici și abiotici

Proveniența materialelor lemnoase - sursa localizată de unde au fost obținute materialele lemnoase, respectiv:

- a) fondul forestier național;
- b) vegetația forestieră din afara fondului forestier;
- c) centrele de sortare și prelucrare a lemnului;
- d) depozitele de materiale lemnoase;
- e) piețele, târgurile, oboarele și altele asemenea, autorizate pentru comercializarea materialelor lemnoase;
- f) import

Prețul mediu al unui metru cub de masă lemnoasă pe picior - prețul mediu de vânzare al unui metru cub de masă lemnoasă pe picior, calculată la nivel național pe baza datelor statistice din anul anterior

R

RAPORT DE MEDIU UP VI SECĂRIA

Regimul codrului - modul general de gospodărire a unei păduri, bazat pe regenerarea din sămânță

Regimul crângului - modul general de gospodărire a unei păduri, bazat pe regenerarea vegetativă

Regimul silvic - sistemul unitar de norme tehnice silvice, economice și juridice privind amenajarea, cultura, exploatarea, protecția și paza fondului forestier, în scopul asigurării gestionării durabile

S

Schimbarea categoriei de folosință - schimbarea folosinței terenului cu menținerea destinației forestiere, determinată de modificarea prevederilor amenajamentului silvic în scopul executării de lucrări, instalații și construcții necesare gestionării pădurilor

Scoatere definitivă din fondul forestier național - schimbarea definitivă a destinației forestiere a unui teren în altă destinație, în condițiile legii

Servicii silvice - totalitatea activităților cu caracter tehnic, economic și juridic desfășurate de ocoalele silvice, de structurile de rang superior sau de Regia Națională a Pădurilor - Romsilva în scopul asigurării gestionării durabile a pădurilor, cu respectarea regimului silvic, exceptând valorificarea masei lemnoase

Sezon de vegetație - perioada din an de la intrarea în vegetație a unui arboret până la repaosul vegetativ

Silvicultura - ansamblul de preocupări și acțiuni privind cunoașterea pădurii, crearea și îngrijirea acesteia, recoltarea și valorificarea rațională a produselor sale, prelucrarea primară a lemnului, precum și organizarea și conducerea întregului proces de gestionare

Spații de depozitare a materialelor lemnoase - spațiile delimitate, în care deținătorul materialelor lemnoase are dreptul să realizeze depozitarea acestora în vederea expedierii pentru transport, a prelucrării primare și industriale, a comercializării, precum și platformele primare de la locul de tăiere a masei lemnoase pe picior

Stare de masiv - stadiul din care o regenerare se poate dezvolta independent, ca urmare a faptului că exemplarele componente ale acesteia realizează o desime care asigură condiționarea lor reciprocă în creștere și dezvoltare, fără a mai fi necesare lucrări de completări și întrețineri

Structură silvică de rang superior - structura în a cărei subordine se pot afla, din punct de vedere tehnic, ocoalele silvice private

Subunitate de gospodărire - diviziunea unei unități de producție și/sau protecție, constituită ca urmare a grupării arboretelor din unitatea de producție și/sau protecție în funcție de țelul de gospodărire

T

Teren neproductiv - terenul în suprafață de cel puțin 0,1 ha, care nu prezintă condiții staționale care să permită instalarea și dezvoltarea unei vegetații forestiere

RAPORT DE MEDIU UP VI SECĂRIA

Terenuri degradate - terenurile care prin eroziune, poluare sau acțiunea distructivă a unor factori antropici și-au pierdut definitiv capacitatea de producție agricolă, dar pot fi ameliorate prin împădurire, și anume:

- a) terenurile cu eroziune de suprafață foarte puternică și excesivă;
- b) terenurile cu eroziune de adâncime - ogașe, ravene, torenți;
- c) terenurile afectate de alunecări active, prăbușiri, surpări și scurgeri noroioase;
- d) terenurile nisipoase expuse erodării de către vânt sau apă;
- e) terenurile cu aglomerări de pietriș, bolovăniș, grohotiș, stâncării și depozite de aluviuni torențiale;
- f) terenurile cu exces permanent de umiditate;
- g) terenurile sărăturate sau puternic acide;
- h) terenurile poluate cu substanțe chimice, petroliere sau noxe;
- i) terenurile ocupate cu halde miniere, deșeuri industriale sau menajere, gropi de împrumut;
- j) terenurile neproductive, dacă acestea nu se constituie ca habitate naturale;
- k) terenurile cu nisipuri mobile, care necesită lucrări de împădurire pentru fixarea acestora;
- l) terenurile din oricare dintre categoriile menționate la lit. a)-k), care au fost ameliorate prin plantații silvice și de pe care vegetația a fost înlăturată

U

Unitate de producție și/sau protecție - suprafața de fond forestier pentru care se elaborează un amenajament silvic. La constituirea unei unități de protecție și de producție se au în vedere următoarele principii:

- a) se constituie pe bazine sau pe bazinete hidrografice, în cadrul aceluiași ocol silvic;
- b) delimitarea se realizează prin limite naturale, artificiale permanente sau pe limita proprietății forestiere, după caz. Se includ într-o unitate de producție și/sau protecție proprietăți întregi, nefragmentate; proprietățile se pot fragmenta numai dacă suprafața acestora este mai mare decât suprafața maximă stabilită de normele tehnice pentru o unitate de producție și/sau protecție

Urgență de regenerare - Ordinea indicată pentru regenerarea arboretelor exploatabile, în raport cu vârsta exploatabilității și starea lor

V

Vegetație forestieră din afara fondului forestier național - vegetația forestieră situată pe terenuri din afara fondului forestier național, care nu îndeplinește unul sau mai multe criterii de definire a pădurii, fiind alcătuită din următoarele categorii:

RAPORT DE MEDIU UP VI SECĂRIA

- a) plantațiile cu specii forestiere de pe terenuri agricole;
- b) vegetația forestieră de pe pășuni cu consistență mai mică de 0,4;
- c) fânețele împădurite;
- d) plantațiile cu specii forestiere și arborii din zonele de protecție a lucrărilor hidrotehnice și de îmbunătățiri funciare;
- e) arborii situați de-a lungul cursurilor de apă și canalelor;
- f) zonele verzi din intravilan, altele decât cele definite ca păduri;
 - g) parcurile dendrologice și arboreturile, altele decât cele cuprinse în păduri;
 - h) aliniamentele de arbori situate de-a lungul căilor de transport și comunicație

Vârsta exploatabilității - Vârsta la care un arboret devine exploatabil în raport cu funcțiile multiple atribuite

Z

Zonă deficitară în păduri - județul în care suprafața pădurilor reprezintă mai puțin de 16% din suprafața totală a acestuia

CERTIFICAT ATESTARE



Certificat ISO14001 nr. 205340/A/0001/UK/RO

Asociația Română de Mediu 1998
Comisia de atestare a persoanelor fizice și juridice care elaborează studii de mediu



CERTIFICAT DE ATESTARE

Seria RGX nr. 133/17.02.2022

Valabil până la data de 17.02.2025 cu respectarea condițiilor înscrise pe verso⁽¹⁾

Se atestă doamna **Catalina-Elena CATANA** cu domiciliul în Brașov, str. Mica, nr. 25, bl 25, sc. E, ap. 17, CNP 2870502080055, ca **expert atestat - nivel principal** pentru elaborarea următoarelor studii de mediu în domeniile de atestare acordate de Comisia de atestare conform Procesului verbal nr. 13 din data 17.02.2022: **RM-1**-----

Președintele Comisiei de atestare,

Ioan GHERHEȘ



TIPUL DE STUDIU: (RIM) Raport privind impactul asupra mediului; (RA) Raport de amplasament; (RM) Raport de mediu; (RS) Raport de studiu de mediu; (EA) Studiu de evaluare adecvată; (EGCA) Evaluarea și gestionarea calității aerului; (EGZA) Evaluarea și gestionarea zgomotului ambiental; (EGSC) Evaluarea și gestionarea schimbărilor climatice; (MB) Monitorizarea biodiversității

DOMENII DE ATESTARE: (1) Agricultură, silvicultură, piscicultură; (2) Industria extractivă; (3) Industria energetică; (4) Energie nucleară (5) Producerea și prelucrarea metalelor; (6) Industria minerală și a materialelor de construcții; (7) Industria chimică; (8) Industria alimentară; (9) Industria textilă, a pielăriei, a lemnului și hârtiei; (10) Industria cauciucului, fabricarea și tratarea produselor pe bază de elastomeri; (11-a) Infrastructura de transport (aerian, rutier, feroviar, naval - inclusiv porturi); (11-b) Infrastructura de gestionare a deșeurilor; (11-c) Infrastructura de gospodărire a apelor; (12) Turism și agrement; (13-a) Alte domenii - telecomunicații; (13-b) Alte domenii - domeniile în care se dezvoltă proiectele enumerate la pct. 11 din anexa nr. 2 la Legea 292/2018

**RAPORT DE MEDIU
UP VI SECĂRIA**

LISTA SEMNĂTURI SI CV-URI COLECTIV ELABORARE.

Denumirea proiectului:

Raport de Mediu pentru AMENAJAMENT SILVIC U.P. VI SECARIA

Beneficiar:

SC BLUEFOREST DEVELOPMENT SRL

Data: 25.09.2023

Titularul proiectului confirma si isi asuma intreaga raspundere pentru datele de baza puse la dispozitia elaboratorului.

- Responsabil proiect: ing.Cătană Cătălina

-Elaborare studiu:- ing.Cătană Cătălina

-Tehnoredactat: - ing.Cătană Cătălina

**RAPORT DE MEDIU
UP VI SECĂRIA**

Curriculum vitae

Informații personale

Nume / Prenume	CĂTANĂ CĂTĂLINA ELENA
Adresă(e)	MICA nr 25, bl 25, sc E, ap 17, Brasov (Romania)
Telefon(oane)	0766366399
E-mail(uri)	Kata_0587@yahoo.com
Naționalitate(-tăți)	Romana
Data nașterii	2 mai 1987
Sex	Feminin

Experiența profesională

Perioada	2021-prezent
Funcția sau postul ocupat	Inginer proiectant
Activități și responsabilități principale	Intocmire documentatii Avize mediu
Numele și adresa angajatorului	S.C. MEALONICERA S.R.L. Mica,nr 25, bl 25 sc E,ap 17, Brasov (Romania)
Tipul activității sau sectorul de activitate	Agricultura si silvicultura
Perioada	1 octombrie 2012-prezent
Funcția sau postul ocupat	Inginer proiectant
Activități și responsabilități principale	Intocmire amenajamente si proiectare harti
Numele și adresa angajatorului	S.C. PATRIC RD S.R.L. Axente Banciu nr 5, Brasov (Romania)
Tipul activității sau sectorul de activitate	Agricultura si silvicultura
Perioada	29 iulie-5 august 2012
Funcția sau postul ocupat	Practica privind silvicultura si ingrijirea arborilor in Baden-Wurttemberg (Germania)
Activități și responsabilități principale	Inventariere, alegerea arborilor de viitor
Numele și adresa angajatorului	Johann Femming Heilbronn (Germania)
Tipul activității sau sectorul de activitate	Practica
Perioada	1iunie - 3septembrie 2012
Funcția sau postul ocupat	secretara
Activități și responsabilități principale	Specifice secretariatului
Numele și adresa angajatorului	SC NETGATE CABLE SRL Str. Oltului nr 5, Harman, Brasov
Tipul activității sau sectorul de activitate	Telecomunicatii

RAPORT DE MEDIU UP VI SECĂRIA

Perioada	1/10/2010-1/11/2011
Funcția sau postul ocupat	Inginer proiectant
Activități și responsabilități principale	Intocmire amenajamente si proiectare harti
Numele și adresa angajatorului	S.C. PATRIC RD S.R.L. Axente Banciu nr 5, Brasov (Romania)
Tipul activității sau sectorul de activitate	Agricultura si silvicultura
Perioada	2007 - 2012
Funcția sau postul ocupat	Membbru al echipei de cercetare
Activități și responsabilități principale	Operator în activitățile de cercetare de teren cu diverse activități silvice
Numele și adresa angajatorului	Facultatea de Silvicultura si Exploatari Forestiere (supraveghetor: Prof.dr. Valeriu-Norocel Nicolescu)
Tipul activității sau sectorul de activitate	Cercetare in silvicultura
Educație și formare	
Perioada	1/10/2010 → 18/07/2012
Calificarea / diploma obținută	Managementul ecosistemelor forestiere - inginer silvic
Disciplinele principale studiate / competențe profesionale dobândite	Silvicultura speciala, Protectia padurilor, Genetica forestiera, Perdele forestiere
Numele și tipul instituției de învățământ / furnizorului de formare	Facultatea de Silvicultura si Exploatari forestiere (Master) Sirul Beethoven nr. 1, 500123 Brasov (Romania)
Perioada	16/10/2011-3/03/2012
Calificarea / diploma obținută	Certificat de cadru didactic nivel II
Disciplinele principale studiate / competențe profesionale dobândite	Educatie interculturala, didactica specialitatii, Managementul proiectelor educationale
Numele și tipul instituției de învățământ / furnizorului de formare	Facultatea de Psihologie si Stiintele educatiei -Departamentul pentru Pregatirea Personalului Didactic N. Balcescu nr. 56, Brasov (Romania)
Perioada	1/10/2006-15/07/2010
Calificarea / diploma obținută	Inginer silvic
Disciplinele principale studiate / competențe profesionale dobândite	- Silvicultura, Dendrometrie, Amenajare Padurilor. Genetica, Statistica, Impaduriri, Spatii verzi - Constructii forestiere, Geometrie descriptiva si desen tehnic, Transporturi forestiere, Mecanica si rezistenta materialelor
Numele și tipul instituției de învățământ / furnizorului de formare	Facultatea de Silvicultura si Exploatari Forestiere Sirul Beethoven nr. 1, 500123 Brasov (Romania)
Perioada	1/10/2006-10/06/2009
Calificarea / diploma obținută	Certificat de cadru didactic nivel I

RAPORT DE MEDIU UP VI SECĂRIA

Disciplinele principale studiate / competențe profesionale dobândite	Psihologia educatiei, Pedagogie, Managementul clasei
Numele și tipul instituției de învățământ / furnizorului de formare	Facultatea de Psihologie si Stiintele educatiei -Departamentul pentru Pregatirea Personalului Didactic N. Balcescu nr. 56, Brasov (Romania)
Perioada	15/09/2002-19/07/2006
Calificarea / diploma obținută	Tehnician silvic
Disciplinele principale studiate / competențe profesionale dobândite	Silvicultura, Dendrologie, Ecologie, Dendrometrie
Numele și tipul instituției de învățământ / furnizorului de formare	Grup Scolar Silvic "Dr.Nicolae Rucareanu" Alexandru Petofi nr. 17, Brasov (Romania)
Informații suplimentare	<ul style="list-style-type: none">- certificat de Inscriere in Lista Expertilor care elaboreaza studii de mediu -2021 - atestare ca Sef de Proiect pentru lucrări de Amenajare a Pădurilor - 2019 - Locul I la Sesiunea Stiintifica Studenteasca cu lucrarea " Nucul comun: elagaj natural , elagaj artificial" – mai 2012- Participarea la tema de cercetare "Etude de la sylviculture appliquée à un peuplement de noyer noir (Juglans nigra L.) de 20 ani" publicata in Revista Padurii, Nr. 1/2011- Locul II la Sesiunea Stiintifica Studenteasca cu lucrarea "Silvicultura molidisurilor artificiale tinere – se poate si altfel?" –mai 2009- Participarea la tema de "Cercetari privind efectele aplicarii lucrarilor silvotehnice asupra arborilor tineri de cires salbatic (Prunus avium)" publicata in Revista Padurii, Nr. 3/2009

Experiența relevantă pentru tipurile de studii pentru protecția mediului solicitate

-Studiu de Evaluare adecvata si Raport de mediu pentru Amenajamentul Silvic aparținând Parohiilor Unitariene Rimetea, Coltesti si Aiud, Parohiei Romano-Catolice Coltesti si Parohiei Reformate Coltesti, județul Alba

-Studiu de Evaluare adecvata si Raport de mediu pentru Amenajamentul Silvic aparținând Arieepiscopiei Romano-Catolice Alba Iulia, județul Alba

-Studiu de Evaluare adecvata si Raport de mediu pentru Amenajamentul Silvic apartinand Composesoratului Rădăcina Țelna, județul Alba

-Studiu de Evaluare adecvata si Raport de mediu pentru Amenajamentul Silvic apartinand Composesoratului Geoagiu de Sus, județul Alba.

-Studiu de Evaluare adecvata si Raport de mediu pentru Amenajamentul Silvic apartinand persoanelor fizice Corlan Fimita si Cioboata Crina, județul Gorj.

RAPORT DE MEDIU UP VI SECĂRIA

-Studiu de Evaluare adecvata si Raport de mediu pentru Amenajamentul Silvic apartinand Composesoratului Bucerzana, județul Alba.

-Studiu de Evaluare adecvata si Raport de mediu pentru Amenajamentul Silvic apartinand Composesoratului Tibru, județul Alba.

-Studiu de Evaluare adecvata si Raport de mediu pentru Amenajamentul Silvic apartinand Composesoratului Valea Mare Ighiu, județul Alba.

-Studiu de Evaluare adecvata si Raport de mediu pentru Amenajamentul Silvic apartinand Comunei Ighiu, județul Alba.

-Studiu De Evaluare Adecvata Si Raport De Mediu Pentru Amenajamentul Silvic Apartinand Comunelor: Glodeni, Băla, Crăiești Si Proprietate Privată Aparținând Parohiei Reformate Păcureni, Parohiei Ortodoxe Păcureni, Parohiei Reformate Păingeni, Parohiei Ortodoxe Păingeni Și Persoanelor Fizice: Doșa A. Elisabeta Marta, Jenei Iosif, Kovacs Francisc Dionisie Și Teleki C. Carol, Județul Mures

-Studiu de Evaluare adecvata si Raport de mediu pentru Amenajamentul Silvic apartinand Comunei Fundata, județul Brasov.

-Studiu de Evaluare adecvata si Raport de mediu pentru Amenajamentul Silvic apartinand Persoanei fizice Apostoleanu tatiana Cecilia, județul Vrancea.