

Observatii Director

Observatii

Nr.inregistrare la APM Prahova

DOMNULE DIRECTOR,

Subsemnatul/a (SOCIETATEA)..... COMUNA AWINIS

Domiciliat/a (cu sediul in)..... COMUNA AWINIS, str. GHEORGHE COSTESCU nr. 25

C.I./CUI/CFR..... 2843388 Reg.Com. J.....

Va rugam sa aprobat..... EMITEREA ACORDULUI DE MEDIU

Pentru obiectivul..... PROTEJAREA CORPULUI SI PLATFORMEI DRUMULUI LOCAL UCITA STRAMBA IN PUNCTUL 4 SAVU 4

Si REABILITARE PLATFORMA DRUMULUI STRAMBA IN ZONA 4GRIGORE 4 SI 4CRACIUN-444444-444444

Cu amplasamentul in localitatea..... AWINIS str..... nr.....

Date de contact: Nume si prenume..... CONSTANTINOLU MARIANA

Tel/Fax sediu social:..... 0244.248.052/0723.186.472.

Tel/Fax punct de lucru:.....

DATA, 12.05.2022.



DATA ANALIZarii IN CAT

DECIZIA FINALA NR.....

NR.ACT DE REGLEMENTARE.....

Punct de vedere al serv.Autorizari

Actul de reglementare solicitat.....

Incadrare tarifara..... nr.chit (ordin de plata).....

Taxa de emitere a acordului de mediu..... nr.chit (ordin de plata).....

Se solicita urmatoarele completari.....

Pt.solicitare ACORD DE MEDIU: - INCADRARE.....

-TIP PROCEDURA.....

-DOCUMENTATIE NECESARA.....

Semnatura reprezentantului Serv. AUTORIZARI din APM Prahova

Act solicitat, Incadrare tarifara, Vizat CFPP, Nr. Chitanta...../.....

Reprezentant APM Prahova
Semnatura.....

MEMORIUL DE PREZENTARE

I. Denumirea proiectului: PROTEJAREA CORPULUI ȘI PLATFORMEI DRUMULUI LOCAL ULIȚĂ STRÂMBA ÎN PUNCTUL „SAVU” ȘI REABILITARE PLATPLATFORMĂ DRUM ULIȚĂ STRÂMBA ÎN ZONA GRIGORE ȘI CRĂCIUN-NICU FII- LUCRĂRI ÎN REGIM DE URGENȚĂ

II. Titular

- COMUNA ALUNIȘ;
- Sat Aluniș, str. Gheorghe Costescu, nr. 25, județul Prahova;
- numărul de telefon: 0244.248.052, de fax: 0374.091.225 și adresa de e-mail: primaria@primariaalunis.ro, adresa paginii de internet: www.primariaalunis.ro ;
- numele persoanelor de contact:
- Primar: Iulian-Cristian Bîgiu;
- Secretar general: Marilena Constantinoiu.

III. Descrierea proiectului

Traseul uliței Strâmba este afectat de eroziunea malului stâng al pârâului Strâmba, datorată viiturilor din vara anului 2021.

Situația actuală este următoarea :

Zona “Craciun -Nicu Fii”:

Ulița Strâmba are lungimea de 165 m pe tronsonul studiat. Prezintă un sistem rutier format din pietriș și pământ. Partea carosabilă prezintă numeroase denivelări, gropi și fâgașe, care nu permit scurgerea apelor de suprafață, iar circulația se desfășoară cu greutate.

Dispozitivele de scurgere a apelor, existente sunt insuficiente și nu asigură scoaterea drumului de sub influența apelor pluviale.

Punctul “Savu”:

Tronsonul de drum studiat se afla în stare bună, având o îmbrăcămintă asfaltică. Pe acest tronson se dorește executarea unui zid de sprijin, lucrare ce va afecta platforma drumului existent.

Punctul “Grigore”:

Pe această zonă, platforma drumului a fost afectată de aluviuni. Îmbrăcămintea existentă (afectată) este constituită din beton de ciment rutier.

Lucrări de modernizare propuse

a. Traseul în plan

Lucrările de modernizare ale drumului de interes local Uliță Strâmba se vor realiza prin îmbunătățirea elementelor geometrice de traseu

Aceste elemente se vor îmbunătăți în limita posibilităților existente pe teren, fără a fi nevoie de lucrări mari de terasamente sau de exproprieri.

Pentru racordarea aliniamentelor, se vor folosi curbe arc de cerc cu raze cuprinse între 20 - 135 m. pentru viteze de proiectare cuprinse între 10 și 50 Km/h, în condițiile de mediu din localitate.

b. Traseul în profil longitudinal

În profil longitudinal cotele proiectate au ținut cont de grosimea structurii rutiere rezultată, iar racordările convexe și concave sunt realizate cu raze care corespund vitezei de proiectare de 25 Km/h, caracteristica zonei strabatute, astfel încât descarcarea apelor să se facă cât mai repede.

La proiectarea profilului longitudinal s-a avut în vedere ca accesul spre proprietăți a riveranilor să nu fie afectată.

c. Traseul în profil transversal.

1. Zona “Craciun Nicu fiii”:

- parte carosabila = 3.50 m ;
- acostamente = 1 x 0.50 m ;
- panta unica spre dreapta = 2.50% ;
- șanț prefabricat partea dreapta

2. Punctul “Savu”:

- parte carosabila existenta = 3.50 m (se va reface pe o latime de 1.50 m);
- acostamente = 2 x 0.50 m (se va reface acostamentul de pe partea stanga);

3. Punctul “Grigore”:

- parte carosabila = 3.74 - 4.15 m ;

Apararea de mal

Avându-se în vedere litologia terenului pentru consolidarea și stabilizarea terenului în zona cercetată se recomandă executarea unor lucrări de consolidare cu fundații directe/indirecte, încastrate în stratul de argile marnoase și/sau nisip cimentat, începând cu adâncimea de 1.50 m și respectiv 3.00 m (conform foraj geo).

Situația actuala a lucrărilor existente pe segmentul de drum care face obiectul acestui proiect este următoarea :

- pârâul este traversat de punți de acces la gospodăriile aflate pe malul drept al pârâului, care nu a fost prevăzut cu nici o lucrare de protecție.

Malul stâng al pârâului este protejat cu un zid de gabioane pe o lungime de circa 16,0 m între punctele F și G din planul de situație, restul malului fiind neprotejat, ceea ce a condus la apariția și evoluția eroziunilor.

Lucrări propuse a se executa

Prezentul proiect prevede realizarea următoarelor lucrări, începând din amonte spre aval :

-o apărare de mal alcătuită dintr-un zid de protecție din beton, de înălțime variabilă, în funcție de cota platformei drumului și cota de fundare;

-calibrarea albiei pârâului în aval de zona protejată cu zidul din beton, în vederea asigurării unei scurgeri mai bune a apelor pârâului Strâmba

Amplasarea în teren a viitoarelor lucrări este prezentată în planurile de situație anexă la prezentul memoriu.

Necesarul de utilități pentru proiectul propus: nu este cazul.

Soluții tehnice de asigurare cu utilități: nu este cazul.

Proiectul PROTEJAREA CORPULUI ȘI PLATFORMEI DRUMULUI LOCAL ULIȚĂ STRÂMBA ÎN PUNCTUL „SAVU” ȘI REABILITARE PLATPLATFORMĂ DRUM ULIȚĂ STRÂMBA ÎN ZONA GRIGORE ȘI CRĂCIUN-NICU FII- LUCRĂRI ÎN REGIM DE URGENȚĂ -este un proiect de sine stătător, nefiind condiționat sau condiție pentru alte proiecte existente sau viitoare.

Terenul pe care se vor executa lucrările:

- aparține domeniului public al comunei Aluniș;
- are categoria de folosință căi de comunicație și cursuri de apă;
- este drum public de interes local.

Localizarea acestora în cadrul localității este prezentată în planul de încadrare în zonă anexă la prezentul memoriu.

Prin lucrările propuse, efectele asupra mediului vor fi de ordin pozitiv, prin reducerea alunecărilor de teren din zonă.

IV. Surse de poluanți și instalații pentru reținerea, evacuarea și dispersia poluanților în mediu

1. Protecția calității apelor: nu se generează deșeuri potențial periculoase pentru sursele de apă.

2. Protecția aerului: pe perioada de execuție a lucrărilor și de funcționare, emisiile produse de utilaje sunt reduse, utilizându-se utilaje în stare de funcționare corespunzătoare.

3. Protecția împotriva zgomotului și vibrațiilor: pe perioada de realizare a proiectului zgomotul produs este redus, realizat doar de din funcționarea utilajelor. Realizarea proiectului va contribui la reducerea zgomotului și vibrațiilor în zonă.

4. Protecția împotriva radiațiilor: nu este cazul.

5. Protecția solului și a subsolului: nu se generează deșeuri potențial periculoase pentru sol și subsol nici în perioada de execuție a proiectului și nici în exploatare.

6. Protecția ecosistemelor terestre și acvatice: proiectul propus nu afectează ecosistemele terestre și acvatice.

7. Protecția așezărilor umane și a altor obiective de interes public: proiectul propus nu afectează locuințele aflate în zonă sau obiective de interes public.

8. Gospodărirea deșeurilor generate pe amplasament: deșeurile generate de amplasament în perioada de execuție și a exploatarei se vor colecta în depozite selective în vederea eliminării lor conform contractului încheiat cu o societate de salubritate autorizată.

Tipuri de deșeuri rezultate:

- Deșeuri menajere ce se vor colecta în europubele, într-un spațiu amenajat;

- Deșeurile din construcții, rezultate pe perioada realizării proiectului se vor colecta selectiv în vederea refolosirii sau eliminării lor.

9. Gospodarirea substanțelor și preparatelor chimice periculoase: nu este cazul.

V. Prevederi pentru monitorizarea mediului: nu este cazul.

VI. Justificarea încadrării proiectului, după caz, în prevederile altor acte normative naționale care transpun legislația comunitară (IPPC, SEVESO, COV, LCP, Directiva-cadru apă, Directiva-cadru aer, Directiva-cadru a deșeurilor etc.): nu este cazul

VII. Lucrări necesare organizării de șantier: nu este cazul.

VIII. Lucrări de refacere a amplasamentului la finalizarea investiției, în caz de accidente și/sau la încetarea activității, în măsura în care aceste informații sunt disponibile: nu este cazul.

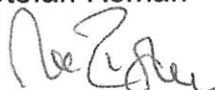
IX. Anexe - piese desenate:

- planuri de încadrare în zonă;

- planuri de situație.

Semnătura și ștampila

Ing. Stefan Roman



ORDIN DE PLATĂ

Nr.

229

PLĂTIȚI

400

LEI, adic

patrusutelei

PLĂTITOR

Comuna Alunis

Cod de identificare fiscală

2843388

Adresa

Alunis Jud Prahova

Cod IBAN

plătitor

RO33TREZ24A840301710130X

Codul BIC

TREZROBU

De la

TREZORERIA STATULUI - Slanic

Angajament: Cod

AAAGNFAH5RE

Indicator

AAB

Cod program

0000000000

Primirea/ Acceptarea

Semnatura

BENEFICIAR

AGENTIA PENTRU PROTECTIA MEDIULUI PRAHOVA

Cod de identificare fiscală

2843450

Codul BIC

Cod IBAN

beneficiar

RO85TREZ5215032XXX000234

TREZROBU

La

Trezoreria operativa Municipiul Ploiesti

Nr.de evidentă a plății pt.

Decizie de impunere/ PV

Reprezentând :

SD Decizia nr. 3476/07 03 2022 PROTEJAREA CORPULUI SI A PLATFORMEI
DR

(229)



NORMAL

URGENT

Tipul transferului

Data emiterii

10/03/2022

Semnatura plătitorului și Ștampila

Data debitării





AGENȚIA PENTRU PROTECȚIA MEDIULUI PRAHOVA

CIF: 3843450

DECIZIA ETAPEI DE EVALUARE ÎNȚIALĂ
Nr.3476/07.03.2022

Ca urmare a solicitării depuse de **COMUNA ALUNIȘ** reprezentată prin **BÎGIU IULIAN-CRISTIAN-Primar**, cu sediul în Comuna Aluniș, Sat Aluniș Nr.1024, Jud. Prahova, pentru proiectul: „**PROTEJAREA CORPULUI DE APĂ ȘI A PLATFORMEI DRUMULUI LOCAL ULIȚA STRÂMBA ÎN PUNCTUL “SAVU” ȘI REABILITARE PLATFORMĂ DRUM ULIȚĂ STRÂMBA ÎN ZONA GRIGORE ȘI CRĂCIUN-NICU FII – LUCRĂRI ÎN REGIM DE URGENTĂ**”, propus a fi amplasat în Comuna Aluniș, Sat Aluniș Nr. cadastral 21390, pârâul Strîmba, Jud. Prahova, înregistrată la APM Prahova cu nr. 3476/03.03.2022.

-ca urmare a analizării documentației depuse, a localizării amplasamentului în planul de urbanism și în raport cu poziția față de arii protejate, zone-tampon, monumente ale naturii sau arheologice, zone cu restricții de construit, zona costieră;

- având în vedere că:

- in urma analizarii documentatiei depuse, a localizarii amplasamentului in planul de urbanism si in raport cu pozitia fata de arii protejate, zone-tampon, monumente ale naturii, monumente istorice sau arheologice, zone cu restrictii de construit, zona costiera;

- avand in vedere ca:

- proiectul propus intra sub incidenta Legii nr. 292/2018 privind evaluarea impactului anumitor proiecte publice si private asupra mediului, fiind incadrat in anexa nr. 2 la pct. 13 a);

- proiectul propus nu intra sub incidenta art. 28 din OUG nr.57/2007 privind regimul ariilor naturale protejate, conservarea habitatelor naturale, a florei si faunei salbatice, aprobata cu modificari si completari prin Legea nr.49/2011, cu modificarile si completarile ulterioare;

- proiectul propus intra sub incidenta prevederilor art. 48 si 54 din Legea apelor nr. 107/1996, cu modificarile si completarile ulterioare,

APM Prahova decide:

-Necesitatea declansarii procedurii de evaluare a impactului asupra mediului pentru proiectul: „PROTEJAREA CORPULUI DE APĂ ȘI A PLATFORMEI DRUMULUI LOCAL ULIȚA STRÂMBA ÎN PUNCTUL “SAVU” ȘI REABILITARE PLATFORMĂ DRUM ULIȚĂ STRÂMBA ÎN ZONA GRIGORE ȘI CRĂCIUN-NICU FII – LUCRĂRI ÎN REGIM DE URGENTĂ”,

-Necesitatea solicitarii avizului de gospodarie a apelor la autoritatea competenta in domeniul gospodarii apelor.

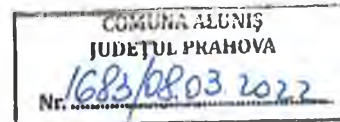
Pentru continuarea procedurii titularul va depune:

- memoriul de prezentare, completat conform continutului-cadru prevazut in anexa nr.5E la procedura;
- dovada achitarii tarifului aferent etapei de incadrare in valoare de **400 lei** in contul RO85TREZ5215032XXX000234 sau la sediul APM Prahova.
- anunțul de depunere (ziar și primărie), conform modelului din anexa nr.5G din Legea nr. 292/2018.
- dovada depunere solicitare la SGA Prahova și decizia SEICA.



840301-710130
 GAS - AAAGNTAH5RE
 IND - AAB

DIRECTOR EXECUTIV,
Florin DIACONU



Șef Serviciu A.A.A.,
Gabriela Munteanu



Întocmit,
Camelia Rimniceanu



AGENȚIA PENTRU PROTECȚIA MEDIULUI PRAHOVA

Adresa Str. Gh.Gr.Cantacuzino, nr.306, Ploiești, Cod 100466.

E-mail: office@apmph.anpm.ro; Tel. 0244 544134; Fax 0244 515811

Operator de date cu caracter personal, conform Regulamentului (UE) 2016/679

Anunț public privind depunerea solicitării de emitere a acordului de mediu


COMUNA ALUNIȘ, anunță publicul interesat asupra depunerii solicitării de emitere a acordului de mediu pentru proiectul

PROTEJAREA CORPULUI ȘI PLATFORMEI DRUMULUI LOCAL ULIȚĂ STRÂMBA ÎN PUNCTUL „SAVU” ȘI REABILITARE PLATPLATFORMĂ DRUM ULIȚĂ STRÂMBA ÎN ZONA GRIGORE ȘI CRĂCIUN-NICU FII- LUCRĂRI ÎN REGIM DE URGENȚĂ

propus a fi amplasat în Comuna Aluniș, sat Aluniș .

Informațiile privind proiectul propus pot fi consultate la sediul autorității competente pentru protecția mediului APM Prahova și la sediul Primăriei comunei Aluniș, sat Aluniș, str.Gheorghe Costescu, nr. 25, Prahova, în zilele de luni-vineri, între orele 09.00-13.00.

Observațiile publicului se primesc zilnic la sediul autorității competente pentru protecția mediului APM Prahova, Ploiești, str. Gh.Gr. Cantacuzino, nr. 306.



Nr. 3430 / 12.05.2022

Anunț public privind depunerea solicitării de emiteră a acordului de mediu

COMUNA ALUNIȘ, anunță publicul interesat asupra depunerii solicitării de emiteră a acordului de mediu pentru proiectul

**PROTEJAREA CORPULUI ȘI PLATFORMEI DRUMULUI LOCAL ULIȚĂ
STRÂMBA ÎN PUNCTUL „SAVU” ȘI REABILITARE PLATPLATFORMĂ
DRUM ULIȚĂ STRÂMBA ÎN ZONA GRIGORE ȘI CRĂCIUN-NICU FII-
LUCRĂRI ÎN REGIM DE URGENTĂ**

propus a fi amplasat în Comuna Aluniș, sat Aluniș .

Informațiile privind proiectul propus pot fi consultate la sediul autorității competente pentru protecția mediului APM Prahova și la sediul Primăriei comunei Aluniș, sat Aluniș, str. Gheorghe Costescu, nr. 25, Prahova, în zilele de luni-vineri, între orele 09.00-13.00.

Observațiile publicului se primesc zilnic la sediul autorității competente pentru protecția mediului APM Prahova, Ploiești, str. Gh.Gr. Cantacuzino, nr. 306.

Primar,

Iulian-Cristian Bîgiu



Afișat la sediul Primăriei comunei Aluniș, azi 12.05.2022 .

DĂNAICĂ ELENA
DELEMIU



ROMANIA
JUDEȚUL PRAHOVA
COMUNA ALUNIȘ
Telefon/fax 0244.248.052/0374.091.225
e-mail primaria@primariaalunis.ro



Nr. 5430 / 12.05.2022

Anunț public privind depunerea solicitării de emiteră a acordului de mediu

COMUNA ALUNIȘ, anunță publicul interesat asupra depunerii solicitării de emiteră a acordului de mediu pentru proiectul

PROTEJAREA CORPULUI ȘI PLATFORMEI DRUMULUI LOCAL ULIȚĂ STRĂMBA ÎN PUNCTUL „SAVU” ȘI REABILITARE PLATPLATFORMĂ DRUM ULIȚĂ STRĂMBA ÎN ZONA GRIGORE ȘI CRĂCIUN-NICU FII-LUCRĂRI ÎN REGIM DE URGENTĂ

propus a fi amplasat în Comuna Aluniș, sat Aluniș .

Informațiile privind proiectul propus pot fi consultate la sediul autorității competente pentru protecția mediului APM Prahova și la sediul Primăriei comunei Aluniș, sat Aluniș, str. Gheorghe Costescu, nr. 25, Prahova, în zilele de luni-vineri, între orele 09.00-13.00.

Observațiile publicului se primesc zilnic la sediul autorității competente pentru protecția mediului APM Prahova, Ploiești, str. Gh.Gr. Cantacuzino, nr. 306.

Primar,
Iulian-Cristian Bișu



Afișat la sediul Primăriei comunei Aluniș, azi 11.05.2022

Telegrama

HOME REGIONAL ACTUALITATE POLITICA ADMINISTRATIE SOCIAL SPORT EXCLUSIV VIDEO ANUNTURI CONTACT ARHIVA

COMUNA ALUNIȘ

ANUNTURI | TELEGRAMA



COMUNA ALUNIȘ anunță publicul interesat asupra depunerii solicitării de emitere a acordului de mediu pentru proiectul PROTEJAREA CORPULUI ȘI PLATFORMEI DRUMULUI LOCAL ULIȚĂ STRĂMBA ÎN PUNCTUL „SAVU” ȘI REABILITARE PLATFORMĂ DRUM ULIȚĂ STRĂMBA ÎN ZONA GRIGORE ȘI CRĂCIUN-NICU FII - LUCRĂRI ÎN REGIM DE URGENȚĂ, propus a fi amplasat în Comuna Aluniș, sat Aluniș.

Informațiile privind proiectul propus pot fi consultate la sediul autorității competente pentru protecția mediului APM Prahova și la sediul Primăriei comunei Aluniș, sat Aluniș, str.Gheorghe Costescu, nr. 25, Prahova, în zilele de luni-vineri, între orele 09.00-13.00.

Observațiile publicului se primesc zilnic la sediul autorității competente pentru protecția mediului APM Prahova, Ploiesti, str. Gh.Gr. Cantacuzino, nr. 306.

Urmărește pagina de Facebook „Telegrama” pentru știri și analize de ultimă oră!

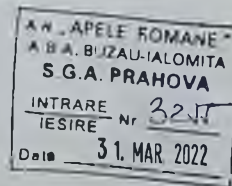
PUBLICAT IN ZIARUL Telegrama 12.05.2022

Telegrama în format PDF **Cumpără ACUM!**

CLICK AICI! Abonamente **ONLINE**

PUBLICITATE

Recoltare de teste PCR COVID cu rezultat în 24 ore!
NOU!
Contact: Dr. Galita Mariana 0744-986.539
Recepție clinică 0770-295.890, 0744-925.081
Adresă: Ploiești, strada Decembrie, nr. 10, județul Prahova
Email: maremedic@ppl.ro sau man.clinica@ppl.ro



Anexa nr. 1.b
la Procedură

CERERE

Către,

1 Administrația Națională Apele Române – Administrația Bazinală de Apă Buzău-Ialomița – SGA Prahova

În conformitate cu prevederile Legii apelor nr. 107/1996 cu modificările și completările ulterioare²,

- a) Subsemnatul(Numele și prenumele solicitantului)
posesor al BI/CI seria..... Nr....., CNP.....
domiciliat în localitatea, județ/sector.....
str. nr., bloc, ap. tel., fax,
în calitate de.....;
SAU
- b) Comuna Aluniș, CIF 2843388, cu sediul în comuna Aluniș, sat Aluniș, nr. 1024, județul Prahova, prin reprezentantul său Bîgiu Iulian-Cristian, în calitate de Primar:

solicită:

- AVIZ DE GOSPODĂRIRE A APELOR
- AVIZ MODIFICATOR AL AVIZULUI NR...../.....
- RETRAGEREA AVIZULUI DE GOSPODĂRIRE A APELOR
- TRANSFERUL AVIZULUI DE GOSPODĂRIRE A APELOR

pentru proiectul „Protejarea corpului și a platformei drumului local Uliță Strâmba în punctul „Savu” și reabilitare platformă drum Uliță Strâmba în zona Grigore și Crăciun – Nicu Fii – Lucrări în regim de urgență”, din bazinul hidrografic Teleajen, curs de apă Strâmba, km/hm.....

Solicitarea este pentru³:

- Proiect nou
- Extinderea/modernizarea folosinței de apă existente care este în funcțiune de la data de și a fost reglementată anterior prin Avizul/Autorizația de gospodărire a apelor nr. din data de emisă de către (denumirea emitentului)
- lucrările/construcțiile/instalațiile ce au făcut obiectul avizului nu au fost realizate
- lucrările realizate nu au impact negativ asupra apelor

Pretenție de confidențialitate: (DA/NU)NU.....

Realizarea lucrărilor propuse prin proiect urmează să înceapă la data de iar punerea în funcțiune de la data de

¹ Se va completa cu numele Administrației Naționale „Apele Române” sau a unității subordonate a ANAR cu competență în emiterea și atribuirea AGA, conform Anexei nr. 1.d a prezentei proceduri

² Punctul a) se completează în cazul în care beneficiarul sau titularul de proiect este o persoană fizică
Punctul b) se completează în cazul în care beneficiarul sau titularul de proiect este o persoană juridică.

³ Se va bifa funcție de cererea solicitantului




ADMINISTRAȚIA NAȚIONALĂ
APELE ROMÂNE
ADMINISTRAȚIA BAZINALĂ DE APĂ
BUZĂU - IALOMIȚA
SISTEMUL DE GOSPODĂRIRE A APELOR PRAHOVA



Birou Avize, Autorizații
Nr. 520/04 04 2022

Catre,
COMUNA ALUNIS
comuna Alunis, sat Alunis, nr.1024



Referitor la AVIZUL DE GOSPODĂRIRE A APELOR pentru obiectivul « PROTEJAREA CORPULUI SI A PLATFORMEI DRUMULUI LOCAL ULITA STRAMBA IN PUNCTUL "SAVU" SI REABILITARE PLATFORMA DRUM ULITA STAMBA IN ZONA GRIGORE SI CRACIUN - NICU FII - LUCRARI IN REGIM DE URGENTA » cu amplasamentul in comuna Alunis, sat Alunis, judetul Prahova

Conform Ordinul Ministrului Apelor și Padurilor nr 828/2019, Anexa 2, art. 7, lit.a (v), documentatia tehnica pentru fundamentarea avizului de gospodărire a apelor pentru obiectivul de investitie susmentionat, transmisa la S.G.A Prahova cu adresa nr 3255/31.03.2022, trebuie sa aiba anexata copia ordinului de plata/chitantei, care sa ateste plata integrala a contravalorii serviciului de emitere a avizului de gospodărire a apelor

In vederea emiterii avizului de gospodărire a apelor pentru obiectivul sus-menționat, va revine obligatia sa achitati contravaloarea acestuia in numerar la casieria S G A Prahova sau prin virament in contul nostru deschis la Trezoreria Ploiesti:

RO 63 TREZ 521501701X013569
Cod Fiscal: 18286399

Suma totală ce trebuie achitată este de 956,90 lei din care :

804,12 lei – tariful pentru aviz

152,78 lei – TVA.

Temeiul legal pentru aceasta plata il constituie Legea apelor nr.107/1996, cu modificarile si completările ulterioare si Ordinul M A P nr.828/2019.

In situatia achitarii prin Ordin de plata va rugam sa mentionati sumar lucrarea pentru care este emis actul de reglementare, in vederea identificării acesteia

Facturile aferente valorilor sus-menționate vor fi inmanate / transmise odata cu avizul de gospodărire a apelor

Prin prezenta va confirmam si faptul ca societatea dumneavoastra nu inregistreaza debite restante fata de emitentul actului de reglementare.

Procedura de emitere a avizului de gospodărire a apelor decurge numai dupa ce se va completa documentatia cu documentul prin care faceti dovada platii tarifului de mai sus.

Cu respect,

DIRECTOR:
Ing. Marius NICOLAI

Contabil șef,
ec. Nicolae MANIȘOR

Sef Birou Avize, Autorizatii,
ing. Aurelian Duta

Intocmit, ing. Oana Ionescu

Adresa de corespondență

str Gh Gr.Cantacuzino nr 308, c.p 100466. Ploiești, jud Prahova

Tel +40 244 514 266 | +40 244 516 061 | +40 742 231 550

Fax +40 244 512 030

Email contact@sgaph.daib.ro

Cod fiscal: 18286399

Cod IBAN RO63 TREZ 5215 0170 1X01 3569

Trezoreria Ploiești