

Catre,

AGENTIA PENTRU PROTECTIA MEDIULUI SALAJ

Subsemnatul **TRIPON MARIAN-RADU**, în calitate de reprezentant al beneficiarului, Com. Sarmasag, cu sediul în loc. Sarmasag, str. Teilor, nr. 34, com. Sarmasag, cod fiscal 4291972, solicit eliberarea acordului de mediu pentru proiectul:

**CONSTRUIRE GARAJE SI AMENAJARE PARCARE IN LOC. SARMASAG, COM. SARMASAG,
JUD. SALAJ**

amplasamentul fiind în loc. Sarmasag, str. Minerilor, nr. 10/B, com. Sarmasag, jud. Sălaj, identificat prin Carte Funciară nr. cad 52818 UAT Sarmasag.

Persoana de contact: ing. Tripon Radu;

Tel: 0748 640 976 E-mail: radutripon94@gmail.com

Alaturat anexez urmatoarele acte:

- Copie Decizia etapei de evaluare initiala, nr. 134 din 12.12.2022
- Fisa proiectului.
- Borderou general.
- Memoriu de prezentare - suport hartie.
- Memoriu de prezentare – suport electronic.
- Plan de incadrare in zona. Sc. 1:500
- Plan de situatie. Sc. 1:5000
- Dovada plata tarif pentru etapa de incadrare a solicitarii - 400 lei (cf. Ordin 890/2009 MM).

Data,

06.01.2023

Semnatura,



ORDIN DE PLATĂ

Nr.

2268

PLĂTIȚI

400

LEI, adică

PATRUSUTELEI

PLĂTITOR

COMUNA SARMASAG

Cod de identificare fiscală

4291972

Adresa

SARMASAG JUD SALAJ

Cod IBAN
plătitor

RO45TREZ24A840303710101X

Codul BIC

TREZROBU

De la

TREZORERIA STATULUI - ZALAU

Angajament: Cod

AAAKTX5R62R

Indicator

AA2

Cod program

0000000000

Primirea/ Acceptarea

Semnatura

LS.

BENEFICIAR

AGENTIA PT PROTECTIA MEDIULUI

Cod de identificare fiscală

4291700

Codul BIC

Cod IBAN
beneficiar

RO37TREZ5615032XXX000267

TREZROBU

La

TREZORERIA OPERATIVA MUNICIPIUL ZALAU

Nr.de evidentă a plății pt.

Decizie de impunere/ PV

Reprezentând :

CV FF 2268 21 12 2022 FAZA II CONST GARAJ SI AMEN PARC IN LOC
SARMASA

(2268)

Tipul transferului

NORMAL

URGENT

Data emiterii



22/12/2022

Semnatura plătitorului și Ștampila

Data debitării

EXP.

v. 2022





AGENȚIA PENTRU PROTECȚIA MEDIULUI SĂLAJ

Decizia etapei de evaluare inițială
(demararea procedurii de evaluare a impactului asupra mediului)
nr. 134 din 12.12.2022

Ca urmare a solicitării depuse de **COMUNA SARMASAG** cu sediul în com. Sarmasag, satul Sarmasag, str. Teilor, nr. 34, pentru proiectul: „**CONSTRUIRE GARAJE SI AMENAJARE PARCARE ÎN LOCALITATEA SĂRMĂȘAG , JUDEȚUL SĂLAJ** ”, propus a fi amplasat în jud. Sălaj, com. Sarmasag , satul Sarmasag ,str. Minerilor , nr. 10/B , înregistrată la A.P.M Sălaj cu nr. 8863 din 06.12.2022,

- în urma analizării documentației depuse, a localizării amplasamentului în planul de urbanism și în raport cu poziția față de arii protejate, zone-tampon, monumente ale naturii, monumente istorice sau arheologice, zone cu restricții de construit, zona costieră;

- având în vedere că:

- proiectul **intră** sub incidența Legii nr. 292/2018 privind evaluarea impactului anumitor proiecte publice și private asupra mediului, fiind încadrat în Anexa 2, la pct. 10, lit b);

- proiectul propus nu intră sub incidența art. 28 din Ordonanța de urgență a Guvernului nr. 57/2007 privind regimul ariilor naturale protejate, conservarea habitatelor naturale, a florei și faunei sălbatice, aprobată cu modificări și completări prin Legea nr. 49/2011, cu modificările și completările ulterioare,

- proiectul propus **intră** sub incidența prevederilor art. 48 și 54 din Legea apelor nr. 107/1996, cu modificările și completările ulterioare,

APM Sălaj decide:

Necesitatea declanșării procedurii de evaluare a impactului asupra mediului pentru proiectul: „ CONSTRUIRE GARAJE SI AMENAJARE PARCARE ÎN LOCALITATEA SĂRMĂȘAG , JUDEȚUL SĂLAJ ” ,

Pentru continuarea procedurii titularul va depune:

- memoriul de prezentare, completat conform conținutului-cadru prevăzut în anexa nr. 5.E la procedură din Legea nr. 292/2018, pe suport hârtie și în format electronic;
- dovada achitării tarifului aferent etapei de încadrare (tarif 400 lei, cf. Ord. MM nr. 890/2009);

Pentru proiectele care se construiesc pe ape sau care au legătură cu apele în conformitate cu prevederile art. 48 și 54 din legea apelor nr. 107/1996, cu modificările și completările ulterioare, titularul are obligația solicitării avizului de gospodărire a apelor la autoritatea competentă în domeniul gospodăririi apelor, în conformitate cu prevederile legislației specifice din domeniul gospodăririi apelor



AGENȚIA PENTRU PROTECȚIA MEDIULUI SĂLAJ

Adresa: Str. Parcului nr.2, loc. Zalău, jud. Sălaj, Cod 450045

E-mail: office@apmsj.anpm.ro; Tel.0260-662619, 0260-662621; Fax 0260-662622

Operator de date cu caracter personal, conform Regulamentului (UE) 2016/679

Completările solicitate vor fi depuse la A.P.M Sălaj conform prevederilor Legii nr. 292/2018, art. 43, alin. 1), *“În cazul în care titularul proiectului nu pune la dispoziția autorității competente pentru protecția mediului toate informațiile solicitate în orice moment al procedurii în termenul stabilit de autoritate sau în cel mult 2 ani de la data solicitării acestora, solicitarea se respinge.”*

**DIRECTOR EXECUTIV,
dr. ing. Aurica GHEC**



Șef Serviciu Avize, Acorduri, Autorizații,
ing. Gizella BALINT

A blue ink signature of Gizella BALINT, corresponding to her name in the text above.

Responsabil biodiverisate,
cons. Radu HIDEG

A blue ink signature of Radu HIDEG, corresponding to his name in the text above.

Întocmit,
ing. Filomela Pop

A blue ink signature of Filomela Pop, corresponding to her name in the text above.



AGENȚIA PENTRU PROTECȚIA MEDIULUI SĂLAJ

Adresa: Str. Parcului nr.2, loc. Zalău, jud. Sălaj, Cod 450045

E-mail: office@apmsj.anpm.ro; Tel.0260-662619, 0260-662621; Fax 0260-662622

Operator de date cu caracter personal, conform Regulamentului (UE) 2016/679

Obiectiv: CONSTRUIRE GARAJE SI AMENAJARE PARCARE IN LOC. SARMASAG,
COM. SARMASAG, JUD. SALAJ
Beneficiar: COMUNA SARMASAG
Proiectant: S.C. DINAMIC CONCEPT S.R.L.
Proiect nr.: 560/2022

FIȘA PROIECTULUI

1. Denumirea lucrării: CONSTRUIRE GARAJE ȘI AMENAJARE PARCARE ÎN
LOC. SARMASAG, COM. SARMASAG, JUD. SALAJ
2. Amplasament: Localitatea Sarmasag, str. Minerilor, nr. 10/B, județul Sălaj
3. Beneficiar: COMUNA SARMASAG
4. Faza: Obținerea avizelor
5. Proiectant: S.C. DINAMIC CONCEPT S.R.L.
6. Proiect Nr.: 560/2022

Întocmit:
ing. Tripon Marian-Radu



Obiectiv: CONSTRUIRE GARAJE SI AMENAJARE PARCARE IN LOC. SARMASAG,
COM. SARMASAG, JUD. SALAJ
Beneficiar: COMUNA SARMASAG
Proiectant: S.C. DINAMIC CONCEPT S.R.L.
Proiect nr.: 560/2022

BORDEROU GENERAL

A. Piese scrise:

- *Fişa proiectului.*
- *Borderou general.*
- *Memoriu de prezentare.*

Întocmit:
ing. Tripon Marian-Radu



Obiectiv: CONSTRUIRE GARAJE SI AMENAJARE PARCARE IN LOC. SARMASAG,
COM. SARMASAG, JUD. SALAJ
Beneficiar: COMUNA SARMASAG
Proiectant: S.C. DINAMIC CONCEPT S.R.L.
Proiect nr.: 560/2022

MEMORIU DE PREZENTARE

I. Denumirea proiectului:

*CONSTRUIRE GARAJE SI AMENAJARE PARCARE IN LOC. SARMASAG, COM.
SARMASAG, JUD. SALAJ*

II. Titular:

- **numele:** COMUNA SARMASAG
- **adresa poștală:** Sat Sarmasag, str. Teilor, nr. 34, comuna Sarmasag, judetul Salaj.
- **numele persoanelor de contact:** *COMUNA SARMASAG - Beneficiar*
tel: 0260 655 500
S.C. DINAMIC CONCEPT S.R.L. - Proiectant
Ing. Tripon Radu-Marian, tel: 0748 640 976

III. Descrierea proiectului:

1. Amplasamentul proiectului:

Terenul aferent lucrărilor propuse se află în proprietatea tabulară a beneficiarului investiției : Comuna Șarmășag, fiind înscris în CF nr. 52818, comuna Șarmășag, cu nr. Cad. 52818_UAT Șarmășag, teren liber de sarcini având categoria de folosința „curți construcții” pentru pentru toată suprafața si este situat în intravilanul localității Șarmășag, strada Minerilor, nr. 10/B, comuna Șarmășag, județul Sălaj.

Scopul investitiei:

Proiectul de față își propune, din punct de vedere arhitectural, realizarea unor construcții la un nivel de finisare și dimensionare a spațiilor și volumelor care să respecte exigențele actuale la nivel național si comunitar Destinația clădirii va fi de garaj. De asemenea se dorește amenajarea unei platforme pentru parcări auto.

Valoarea de investiție a proiectului **2.606.800 lei**, proiect finanțat din buget propriu.

2. Situatia existentă:

Pe terenul aferent investiției nu se mai găsesc alte construcții.

Situatia propusa:

Actualul proiect își propune construirea unor garaje si amenajarea unei platforme pentru parcare auto după cum urmează:

OB.01 – Cladire garaje

Construcția va avea în plan formă dreptunghiulară cu dimensiunile maxime în plan de circa 3,75m x 8,00 m. Regimul de înălțime al construcției va fi Parter. Suprafața construită va fi de cca. 30,00mp pentru un garaj. Pentru un numar total de 30 de garaje suprafața construită totală va fi de 889,875 mp, iar suprafața utilă va fi de 813,75 mp.

Obiectiv: CONSTRUIRE GARAJE SI AMENAJARE PARCARE IN LOC. SARMASAG,
COM. SARMASAG, JUD. SALAJ
Beneficiar: COMUNA SARMASAG
Proiectant: S.C. DINAMIC CONCEPT S.R.L.
Proiect nr.: 560/2022

Înălțimea la streășină este de +2,68m față de cota ± 0.00 iar înălțimea maximă a construcției la nivelul coamei acoperișului este de +4,11m față de cota ± 0.00 . Înălțimea utilă a garajului este 2,50m.

Accesul principal în garaje se va face atât pe latura estică cât și pe latura vestică. Structura clădirii va fi pe pereți portanți realizați din zidărie cu goluri verticale. Tipul de zidărie va fi ZC+AR – clasa de calitate B (conform SR EN 771-1), clasa mortarului: M10 (conform SR EN 1015-11), iar clasa mortarului pentru tencuiala va fi CS IV (M100T) (conform SR EN 998-1). Pereții exteriori și interiori vor avea grosimea de 25cm (zidărie). Sâmburii din beton armat vor avea secțiunea de 25x25cm și vor fi solidarizați cu zidăria. Centurile vor fi din beton armat și vor avea secțiunea de 25x25cm și 25x35cm. Planșeul se va executa din beton armat cu grosimea plăcii de 13cm peste subsol. Placa pe sol va fi realizată din beton armat cu grosimea de 10cm, slab armată. Acoperișul va fi de tip șarpantă din lemn.

Fundațiile clădirii vor fi de tip fundații continue, realizate din beton armat, sub pereții portanți de zidărie. Adâncimea de fundare situându-se la minim 1,00m față de cota terenului amenajat măsurat față de cota finită a parterului (față de cota ± 0.00). La dimensionarea fundațiilor s-a luat în considerare presiunea convențională de bază: $P_{conv.} = 225 \text{ Kpa}$. (conform Studiu geotehnic).

Elementele de finisaj se vor realiza după cum urmează:

- tencuieli minerale decorative la soclu de culoare gri închis;
- tencuieli minerale decorative la pereți de culoare alba, culoarea gri închis și gri deschis;
- ușa garaj pvc culoarea gri;
- pardoseli din ciment sclivisit;
- trotuar de protecție din dale din beton turnate pe loc, pe strat de pietriș.

Clădirea va avea următoarea dispoziție funcțională:

GARAJE

Garaje	S = 813,75 mp	pard. beton sclivisit
	Sc. = 889,876 mp	
	Su. = 813,75 mp	

Bilanțul teritorial:

Suprafața totală de teren	S.T. = 2.714,00 mp
Suprafața construită	S.c. = 889,785 mp
Suprafața desfășurată	S.d. = 889,785 mp

POT= 32,78% CUT = 0,327

Categoria de importanță a construcției: C

OB.02 – Platforma parcare auto

Amplasamentul se va amenaja prin realizarea unei săpături generale și a unei platforme betonate în suprafață de 1824,00 mp. Structura rutieră a platformei betonate se va realiza

Obiectiv: CONSTRUIRE GARAJE SI AMENAJARE PARCARE IN LOC. SARMASAG,
COM. SARMASAG, JUD. SALAJ
Beneficiar: COMUNA SARMASAG
Proiectant: S.C. DINAMIC CONCEPT S.R.L.
Proiect nr.: 560/2022

prin așternerea unui strat de balast compactat cu grosimea de 15 cm. după ce în prealabil de pe amplasament a fost decapat stratul vegetal și s-au realizat compactările terenului. Peste stratul de balast compactat se va realiza stratul de fundare din piatra sparta compactata în grosime de 15 cm. Îmbrăcămintea de beton se va realiza din beton (C30/37) armat cu plasa SPPB Ø6/100 x Ø6/100 la partea inferioară a plăcii. Imbrăcămintea de beton va fi așezată pe un strat de nisip de 2 cm. grosime.

Îmbrăcămintea de beton va avea grosimea de 15 cm. si este alcătuită din dale, delimitate între ele prin rosturi și se execută într-un singur strat, în care betonul îndeplinește caracteristicile pentru un strat de uzură.

3. Racordarea la rețelele utilitare existente în zonă:

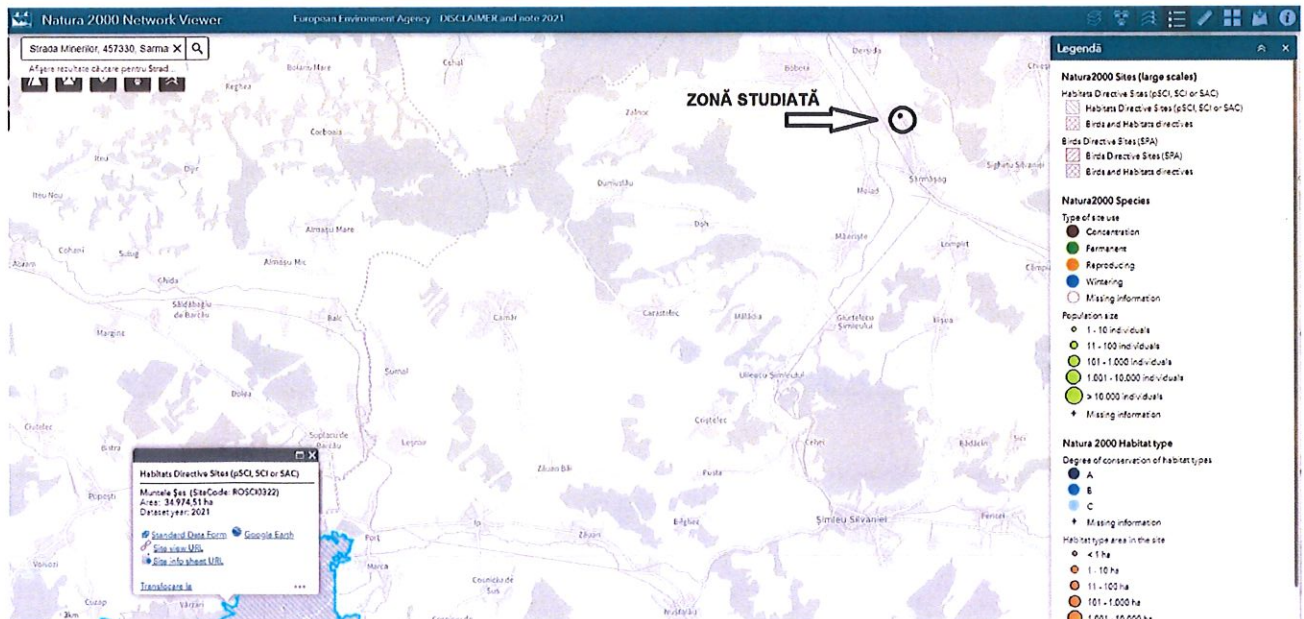
În proximitatea amplasamentului există rețea de energie electrică a localității la care se va face și branșamentul pentru construcția propusă.

IV. Descrierea lucrărilor de demolare necesare:

Nu este cazul.

V. Descrierea amplasării proiectului:

Amplasamentul studiat este situat în Comuna Șarmășag, fiind înscris în CF nr. 52818, comuna Șarmășag, cu nr. Cad. 52818_UAT Șarmășag, teren liber de sarcini având categoria de folosința „curți construcții” pentru pentru toată suprafața și este situat în intravilanul localității Șarmășag, strada Minerilor, nr. 10/B, comuna Șarmășag, județul Sălaj.



Conform hărți Natura 2000 terenul studiat se afla în afara siturilor și ariilor protejate. Amplasamentul studiat are coordonatele X: 653950.75 Y: 335491.00

Obiectiv: CONSTRUIRE GARAJE SI AMENAJARE PARCARE IN LOC. SARMASAG,
COM. SARMASAG, JUD. SALAJ
Beneficiar: COMUNA SARMASAG
Proiectant: S.C. DINAMIC CONCEPT S.R.L.
Proiect nr.: 560/2022

VI. Descrierea tuturor efectelor semnificative posibile asupra mediului ale proiectului, în limita informațiilor disponibile:

A. Surse de poluanți și instalații pentru reținerea, evacuarea și dispersia poluanților în mediu:

1. Protecția calității apelor:

Natura lucrărilor propuse și tipul materialelor utilizate în cadrul investiției nu afectează calitatea apelor. La realizarea acestor lucrări nu se folosesc materiale sau substanțe care pot constitui surse de poluare pentru apă.

Construcțiile propuse prin prezentul proiect nu se vor racorda la rețeaua de apă existentă de pe amplasament sau la bazinul vidanjabil existent.

2. Protecția aerului:

Nu este cazul.

3. Protecția împotriva zgomotului și vibrațiilor:

Nu este cazul.

4. Protecția împotriva radiațiilor:

Nu este cazul.

5. Protecția solului și a subsolului:

Nu este cazul.

6. Protecția ecosistemelor terestre și acvatice:

Nu este cazul.

7. Protecția așezărilor umane și a altor obiective de interes public:

Prin amplasarea garajelor se concluzionează faptul că nu se va genera impact asupra așezărilor umane și obiectivele de interes public, respectiv investiții, monumente istorice și de arhitectură, diverse așezăminte sau zone de interes tradițional. Față de amplasamentul studiat, cea mai apropiată locuință fiind la aproximativ 1,30 m distanță pe latura nordică respectiv 15,80 m distanță pe latura estică.

8. Gospodărirea deșeurilor generate pe amplasament:

• Activitatea desfășurată nu va genera poluare industrială. Deșeurile (construcții, lemnoase, fieroase) rezultate pe amplasament în timpul realizării investiției vor fi colectate selectiv fiind ridicate pe baza de contract de către o firmă autorizată.

9. Gospodărirea substanțelor și preparatelor chimice periculoase:

Nu este cazul.

Obiectiv: CONSTRUIRE GARAJE SI AMENAJARE PARCARE IN LOC. SARMASAG,
COM. SARMASAG, JUD. SALAJ
Beneficiar: COMUNA SARMASAG
Proiectant: S.C. DINAMIC CONCEPT S.R.L.
Proiect nr.: 560/2022

B. Utilizarea resurselor naturale, în special a solului, a terenurilor, a apei și a biodiversității.

Nu este cazul.

VII. Descrierea aspectelor de mediu susceptibile a fi afectate în mod semnificativ de proiect:

Nu este cazul.

VIII. Prevederi pentru monitorizarea mediului

Prin amplasarea investitiei se concluzionează faptul că nu se va genera impact asupra așezărilor umane și obiectivelor de interes public, respectiv investiții, monumente istorice și de arhitectură, diverse așezăminte sau zone de interes tradițional.

IX. Legătura cu alte acte normative și/sau planuri/ programe/ strategii/ documente de planificare:

A. Justificarea încadrării proiectului, după caz, în prevederile altor acte normative naționale care transpun legislația comunitară (IPPC, SEVESO, COV, LCP, Directiva-cadru apă, Directiva-cadru aer, Directiva-cadru a deșeurilor etc.)

Nu este cazul.

B. Se va menționa planul/ programul/ strategia/ documentul de programare/ planificare din care face proiectul, cu indicarea actului normativ prin care a fost aprobat.

Nu este cazul.

X. Lucrări necesare organizării de șantier:

- descrierea lucrărilor necesare organizării de șantier:

Pentru realizarea obiectivului, pe lângă lucrările de bază, se vor executa următoarele lucrări de organizare a activității de construcție:

- Împrejmuirea incintei de lucru cu un gard provizoriu din stâlpi de țevă și plasă de sârmă și poartă de acces din cadru metalic și plasă de sârmă.
- Amplasare unui WC uscat și a unor barăci prefabricate
- Realizarea unui bransament electric îngropat de la rețeaua electrică existentă.
- Realizarea unei barăci din scândură cu învelitoare din tablă cutată (construcție demontabilă), pentru depozitarea materialelor mărunte, a sacilor de ciment și var, a sculelor.

Obiectiv: CONSTRUIRE GARAJE SI AMENAJARE PARCARE IN LOC. SARMASAG,
COM. SARMASAG, JUD. SALAJ
Beneficiar: COMUNA SARMASAG
Proiectant: S.C. DINAMIC CONCEPT S.R.L.
Proiect nr.: 560/2022

- Realizarea unui țarc împrejmuit cu stâlpi de lemn și sârmă ghimpată pentru depozitarea materialului lemnos pentru cofraje, oțel beton, paleți cu blocuri ceramice, profile metalice etc.
- Realizarea unei platforme din balast compactat prevăzută cu pante spre exterior, pentru depozitarea agregatelor utilizate la prepararea loco-obiect a betoanelor și mortarelor.
- Realizarea unui banc de lucru pentru îndreptarea, tăierea și fasonarea oțelului beton.
- Realizarea unei platforme de lucru pentru pozarea malaxorului pentru prepararea betoanelor și mortarelor loco-obiect.
- Branșament existent la rețeaua proprie de alimentare cu apa.

- localizarea organizării de șantier:

Organizarea de șantier se va realiza pe amplasamentul propus pentru investiție situat în loc. Șarmășag, str. Minerilor, nr. 10/B, com. Șarmășag, județul Salaj, C.F. 52818-UAT Șarmășag.

- descrierea impactului asupra mediului a lucrărilor organizării de șantier:

Toate lucrările aferente organizării de șantier sunt lucrări provizorii care nu vor avea un impact pe termen lung sau pe termen scurt asupra mediului.

- surse de poluanți și instalații pentru reținerea, evacuarea și dispersia poluanților în mediu în timpul organizării de șantier.

Nu este cazul.

- dotări și măsuri prevăzute pentru controlul emisiilor de poluanți în mediu:

Mașinile și utilajele folosite la execuția lucrărilor vor fi dotate cu filtre de particule și echipamente ce vor asigura limitele legale de noxe emise în atmosferă. Platformele din incinta amplasamentului vor fi în permanență stropite cu apă pentru a împiedica ridicarea prafului.

Deșeurile de material lemnos se vor arde iar rumegușul se va transporta la containerul de colectare a gunoiului menajer. Capetele de bare din oțel beton se vor colecta într-un container se vor transporta la o unitate de colectare a deșeurilor metalice tip REMAT. Resturile de betoane și mortare proaspete se colectează și se utilizează în umpluturi. Excesul de pământ rezultat din săpături se va transporta în locuri special amenajate. Nu se utilizează produse toxice sau alte produse ce pot produce vicii ale mediului.

XI.Lucrări de refacere a amplasamentului la finalizarea investiției, în caz de accidente și/sau la încetarea activității, în măsura în care aceste informații sunt disponibile:

Dupa finalizarea lucrarilor, zonele de pe amplasament se vor reface prin realizarea de umpluturi cu pamant rezultat din sapaturi. Terenul va fi adus la starea initiala la finalizarea lucrarilor.

Obiectiv: CONSTRUIRE GARAJE SI AMENAJARE PARCARE IN LOC. SARMASAG,
COM. SARMASAG, JUD. SALAJ
Beneficiar: COMUNA SARMASAG
Proiectant: S.C. DINAMIC CONCEPT S.R.L.
Proiect nr.: 560/2022

Masurile tehnologice si organizatorice pentru protectia mediului inconjurator luate prin proiectare conduc la aprecierea ca poluarea produsa in perioada de functionare se va situa in domeniul nesemnificativ, in conditii de respectare a legislatiei privind functionarea unitatii, din toate punctele de vedere.

Unitatea nu generează deșeuri.

Prin natura investitiei, aceasta este prevazuta ca fiind o investitie pe termen lung si astfel nu se pune problema refacerii/restaurarii amplasamentului ca urmare a incetarii activitatii.

XII. Anexe - piese desenate:

Conform planuri anexate la documentatie.

XIII. Pentru proiectele care intră sub incidența prevederilor art. 28 din Ordonanța de urgență a Guvernului nr. 57/2007 privind regimul ariilor naturale protejate, conservarea habitatelor naturale, a florei și faunei sălbatice, aprobată cu modificări și completări prin Legea nr. 49/2011, cu modificările și completările ulterioare, memoriul va fi completat cu următoarele:

a) descrierea succintă a proiectului și distanța față de aria naturală protejată de interes comunitar, precum și coordonatele geografice (Stereo 70) ale amplasamentului proiectului. Aceste coordonate vor fi prezentate sub formă de vector în format digital cu referință geografică, în sistem de proiecție națională Stereo 1970, sau de tabel în format electronic conținând coordonatele conturului (X, Y) în sistem de proiecție națională Stereo 1970; Amplasamentul se regaseste în intravilanul localității Sarmasag, str. Minerilor, Nr. 10/B, jud. Salaj.

INVENTAR DE COORDONATE-Nr. Cad. 52818-UAT Sarmasag

CAD.52818	
INVENTAR DE COORDONATE	
Nord(X)	Est(Y)
653972.295	335464.811
653991.756	335504.587
653936.328	335531.335
653918.004	335490.874

Obiectiv: CONSTRUIRE GARAJE SI AMENAJARE PARCARE IN LOC. SARMASAG,
COM. SARMASAG, JUD. SALAJ
Beneficiar: COMUNA SARMASAG
Proiectant: S.C. DINAMIC CONCEPT S.R.L.
Proiect nr.: 560/2022

b) numele și codul ariei naturale protejate de interes comunitar;

Nu este cazul.

c) prezența și efectivele/suprafețele acoperite de specii și habitate de interes comunitar în zona proiectului;

Nu este cazul.

d) se va preciza dacă proiectul propus nu are legătură directă cu sau nu este necesar pentru managementul conservării ariei naturale protejate de interes comunitar;

Proiectul propus nu are legătură directă cu și nu este necesar pentru managementul conservării ariei naturale protejate de interes comunitar.

e) se va estima impactul potențial al proiectului asupra speciilor și habitatelor din aria naturală protejată de interes comunitar;

Proiectul propus nu are impact asupra speciilor și habitatelor din aria naturală protejată de interes comunitar.

XIV. Pentru proiectele care se realizează pe ape sau au legătură cu apele, memoriul va fi completat cu următoarele informații, preluate din Planurile de management bazinale, actualizate:

Nu este cazul.

XV. Criteriile prevăzute în anexa nr. 3 la Legea nr privind evaluarea impactului anumitor proiecte publice și private asupra mediului se iau în considerare, dacă este cazul, în momentul compilării informațiilor în conformitate cu punctele III-XIV.

Nu este cazul.

Întocmit:

ing. Tripon Marian-Radu

