



**Ministerul Mediului, Apelor și Pădurilor**  
**Agencia Națională pentru Protecția Mediului**



---

**AGENȚIA PENTRU PROTECȚIA MEDIULUI SĂLAJ**

---

**Nr: 4379/15.07.2020**

**RAPORT LUNAR**  
**PRIVIND**  
**STAREA FACTORILOR DE MEDIU**  
**ÎN JUDEȚUL SĂLAJ**

**IUNIE 2020**



---

**AGENȚIA PENTRU PROTECȚIA MEDIULUI SĂLAJ**

Adresa: Str.Parcului nr.2, loc.Zalău, jud.Sălaj, Cod 450045

E-mail: office@apmsj.anpm.ro; Tel.0260-662619, 0260-662621; Fax 0260-662622

*Operator de date cu caracter personal, conform Regulamentului (UE) 2016/679*

## 1. Calitatea aerului (imisii)

Rețeaua de supraveghere a calității aerului în județul Sălaj cuprinde 19 puncte de prelevare probe, amplasate în 9 localități (în zonele de locuințe, industrial și trafic auto).

Calitatea aerului este monitorizată și prin măsurători continue în stația automată de tip industrial 1, amplasată pe strada Meteorologiei. Poluanții monitorizați sunt: SO<sub>2</sub>, NO<sub>x</sub>, CO, O<sub>3</sub>, PM<sub>10</sub>, alături de parametrii meteo: temperatura, direcția și viteza vântului, radiația solară, presiunea și umiditatea atmosferică.



Fig. 1.1 Amplasarea stației de monitorizare a calității aerului, în județul Sălaj.

### Evoluția calității aerului

Evoluția valorilor concentrațiilor maxime ale indicatorilor monitorizați la stația automată de monitorizare, pentru luna iunie, este redată în graficele următoare:

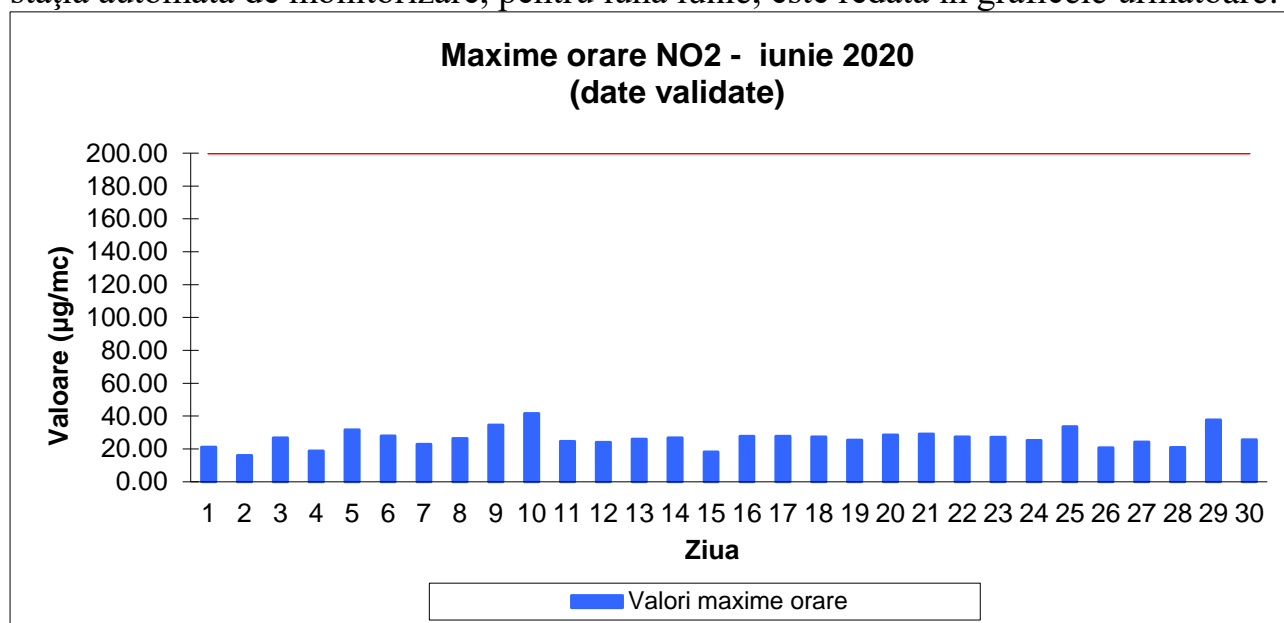


Fig 1.2 Maxime ale mediilor orare pentru indicatorul NO<sub>2</sub>



**AGENȚIA PENTRU PROTECȚIA MEDIULUI SĂLAJ**

Adresa: Str.Parcului nr.2, loc.Zalău, jud.Sălaj, Cod 450045

E-mail: office@apmsj.anpm.ro; Tel.0260-662619, 0260-662621; Fax 0260-662622

Operator de date cu caracter personal, conform Regulamentului (UE) 2016/679

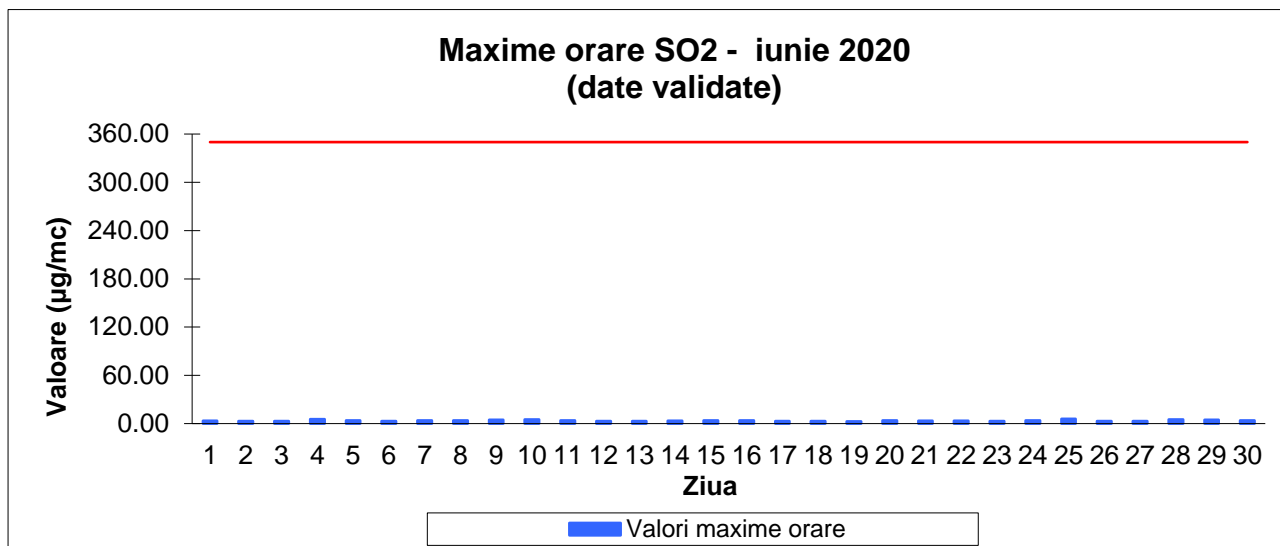


Fig 1.3 Maxime ale mediilor orare pentru indicatorul SO2




Fig 1.4 Maxime ale mediilor mobile de 8 h pentru indicatorul CO

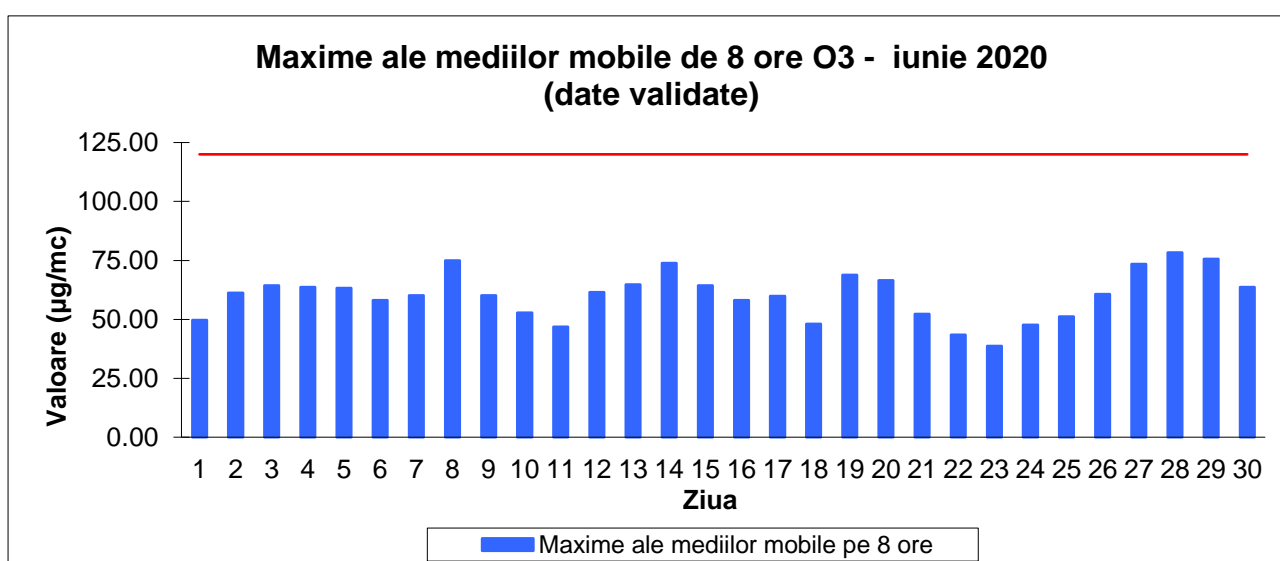


Fig 1.5 Maxime ale mediilor mobile de 8 h pentru indicatorul O3



**AGENȚIA PENTRU PROTECȚIA MEDIULUI SĂLAJ**

Adresa: Str.Parcului nr.2, loc.Zalău, jud.Sălaj, Cod 450045

E-mail: office@apmsj.anpm.ro; Tel.0260-662619, 0260-662621; Fax 0260-662622

*Operator de date cu caracter personal, conform Regulamentului (UE) 2016/679*

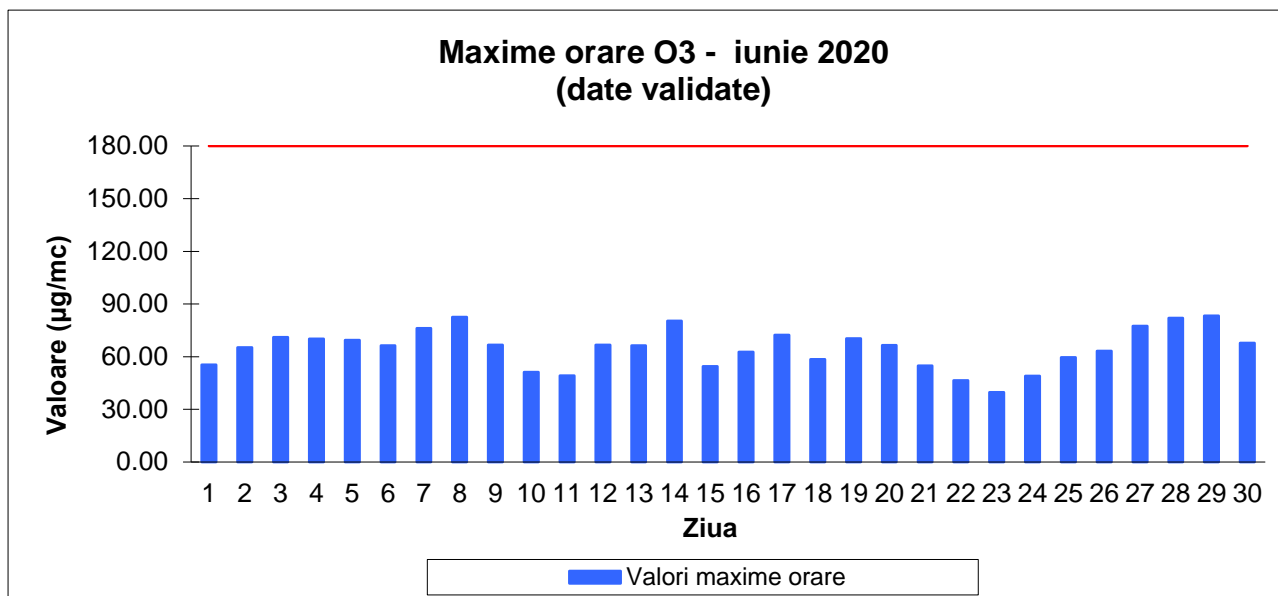


Fig 1.6 Maxime ale mediilor orare pentru indicatorul O3

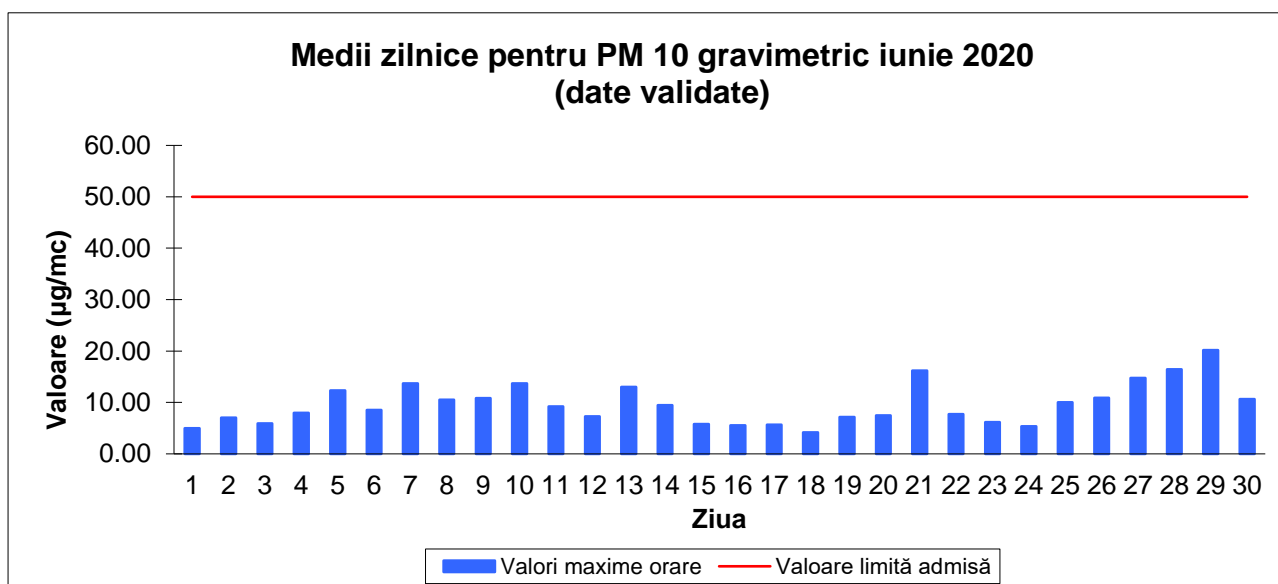


Fig 1.7 Maxime ale mediilor zilnice pentru indicatorul PM10

Datele furnizate de stația automată de monitorizare a calității aerului sunt comparate cu valorile limită/țintă din Legea nr. 104/2011 privind calitatea aerului înconjurător, în luna iunie neînregistrându-se depășiri ale valorilor limită, valorii țintă sau a pragurilor de informare sau alertă.

Pe baza datelor furnizate de stația de monitorizare a calității aerului se calculează indicele general zilnic de calitate a aerului care este adus la cunoștința publicului prin afișare pe un panou situat în zona centrală a municipiului Zalău. Evoluția indicelui general de calitate a aerului monitorizat la stația automată SJ-1 din Rețeaua Națională de Monitorizare a Calității Aerului este prezentată în graficul următor:



**AGENȚIA PENTRU PROTECȚIA MEDIULUI SĂLAJ**

Adresa: Str.Parcului nr.2, loc.Zalău, jud.Sălaj, Cod 450045

E-mail: office@apmsj.anpm.ro; Tel.0260-662619, 0260-662621; Fax 0260-662622

Operator de date cu caracter personal, conform Regulamentului (UE) 2016/679

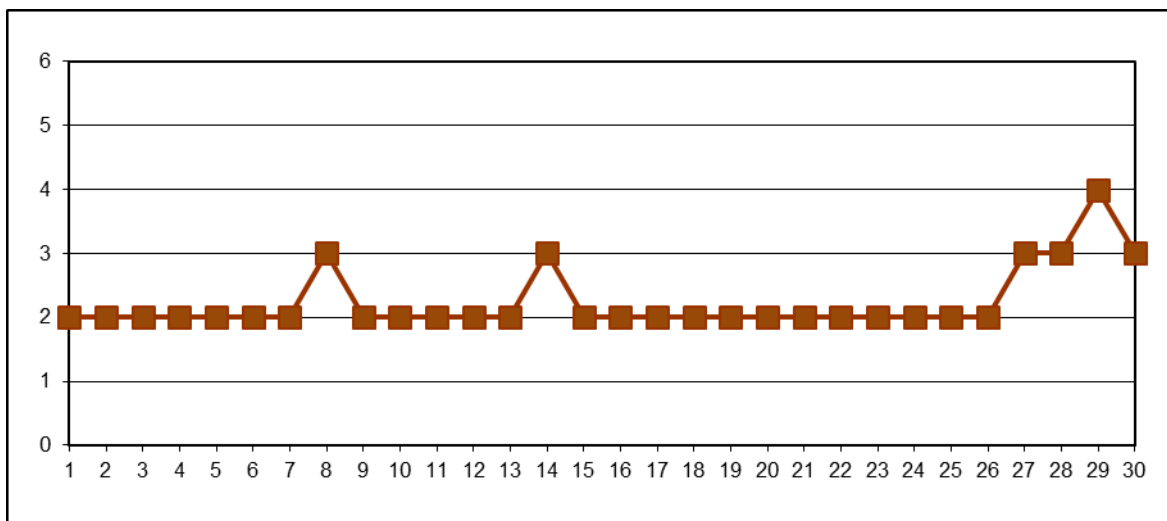


Fig.1.8 Evoluția indicelui general de calitate a aerului

Indicatorii de calitate a aerului urmăriți de **laboratorul APM Sălaj** sunt:  $NH_3$ ,  $NO_2$ ,  $SO_2$  (64 probe), fără a se înregistra depășiri ale concentrației maxime admise (CMA) cf. STAS 12574/1987; la aceștia se adaugă determinările pentru calitatea precipitațiilor (11 indicatori – 424 determinări).

Variația concentrațiilor medii zilnice de poluanți gazoși ( $NH_3$ ,  $NO_2$ ,  $SO_2$ ), măsurate de laboratorul APM Sălaj, se observă în graficele următoare:

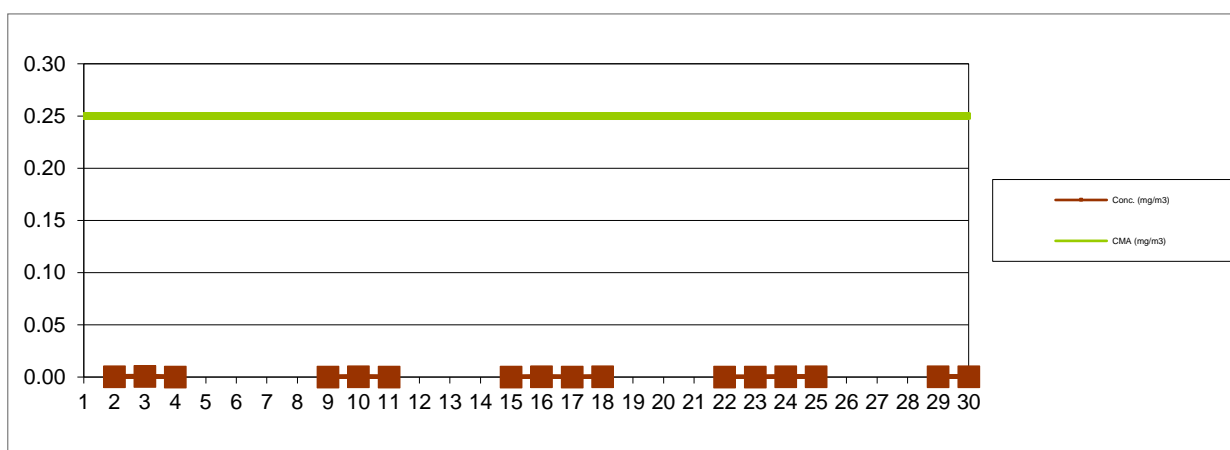


Fig. 1.9 Variația concentrațiilor medii zilnice ale indicatorului  $SO_2$

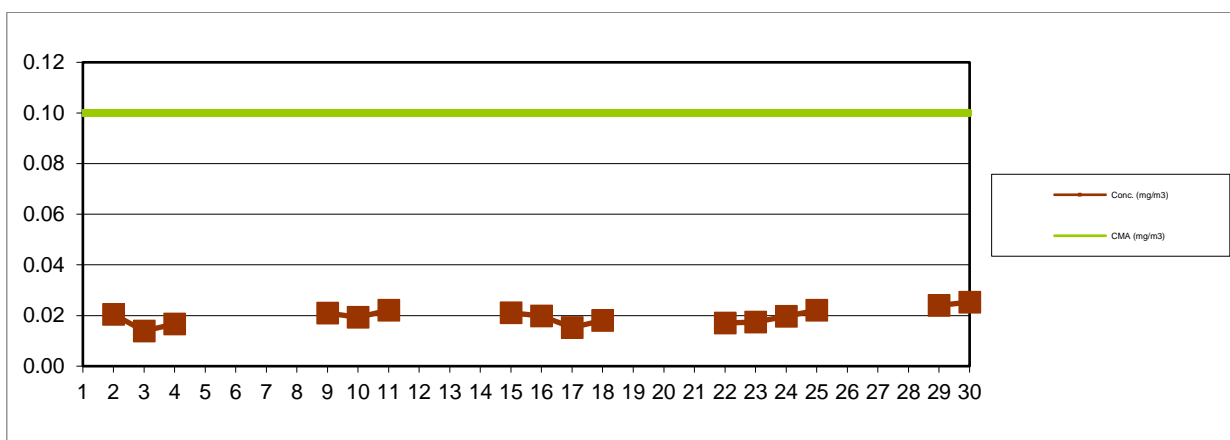


Fig. 1.10 Variația concentrațiilor medii zilnice ale indicatorului  $NO_2$



**AGENȚIA PENTRU PROTECȚIA MEDIULUI SĂLAJ**

Adresa: Str.Parcului nr.2, loc.Zalău, jud.Sălaj, Cod 450045

E-mail: office@apmsj.anpm.ro; Tel.0260-662619, 0260-662621; Fax 0260-662622

Operator de date cu caracter personal, conform Regulamentului (UE) 2016/679

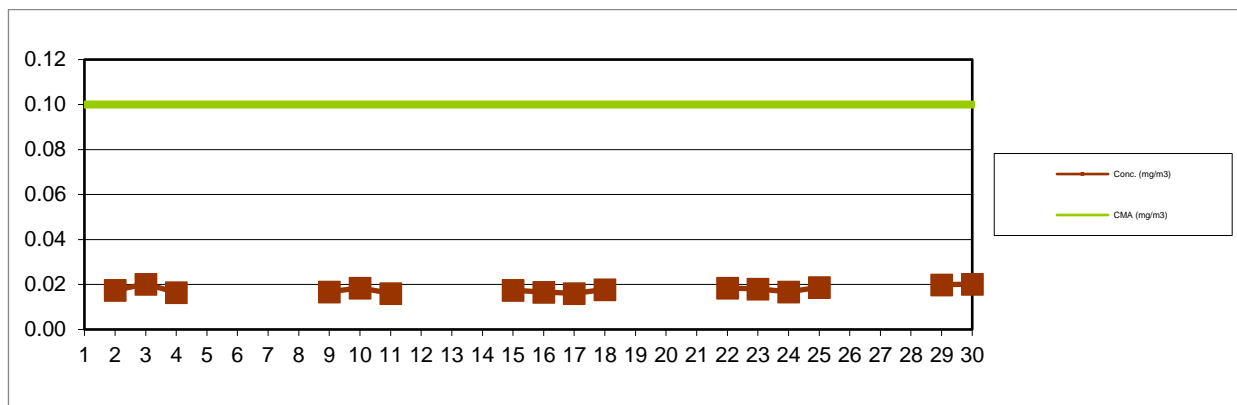


Fig. 1.11 Variația concentrațiilor medii zilnice ale indicatorului NH<sub>3</sub>

Indicatorul *pulberi sedimentabile* este urmărit în 16 puncte, amplasarea acestora și valorile măsurate fiind trecute în tabelul următor:

Zona	Punctul de prelevare	Concentrația (g/mp/luna)
Zalău	A.P.M., Str.Parcului, nr.2	5,997
Zalău	Stația Meteo, Str. Meteorologiei, nr. 93	4,249
Zalău	Str. 22 Februarie 1989, nr.175	6,335
Zalău	Str. Vânătorilor, nr.3 A	4,258
Zalău	Str. Sărmaș, nr. 1	4,327
Zalău	Stația CFR Marfă Zalău Nord, bd.M.Viteazu, nr. 100	4,553
Zalău	Str. Cascadei, nr. 2 B	1,658
Șimleu Silvaniei	Str. Cehei, nr. 244	8,819
Jibou	District ape, Str.Morii, nr. 1	5,208
Jibou	SC Compania de Apă Someș SA, FN - Stația de Epurare	9,637
Cehu Silvaniei	SC Compania de Apă Someș SA, FN - Stația de Epurare	5,556
Prodănești	Str.Principală, nr. 61	10,452
Sărmășag	District ape	7,405
Panic	Zona depozit zgură, nr. 137	5,431
Crasna	SC Compania de Apă Someș SA, FN - Stația de Epurare	6,180
Crișeni	Crișeni, nr. 288 B	4,048
<b>CMA (g/mp/luna) cf.STAS 12574/1987</b>		<b>17,0</b>

Tab. 1.1 Valori înregistrate pentru indicatorul pulberi sedimentabile

*Calitatea precipitațiilor* a fost monitorizată în localitățile Zalău, Șimleu Silvaniei, Jibou, Cehu Silvaniei, Crișeni și Sărmășag. Indicatorii monitorizați precum și valorile măsurate pentru fiecare dintre aceștia sunt prezentate în tabelul de mai jos:

Interval de recoltare	Cant. pp.	pH	Cond. (μS/cm)	NH <sub>4</sub> <sup>+</sup> (mg/l)	NH <sub>3</sub> (mg/l)	NO <sub>2</sub> <sup>-</sup> (mg/l)	NO <sub>3</sub> <sup>-</sup> (mg/l)	Ca <sup>2+</sup> (mg/l)	Mg <sup>2+</sup> (mg/l)	SO <sub>4</sub> <sup>2-</sup> (mg/l)	Cl <sup>-</sup> (mg/l)
	(l/mp)										
0	1	2	3	4	5	6	7	8	9	10	11
<b>Punctul de prelevare: A.P.M. Sălaj, str. Parcului, nr. 2, Zalău</b>											
03.06.2020	23,9	6,27	38,4	1,181	0,000	0,023	2,350	3,238	0,527	2,712	0,192
10.06.2020	11,0	6,71	51,3	0,862	0,008	0,016	2,752	4,088	0,495	3,195	0,255
11.06.2020	28,0	6,97	65,8	1,183	0,011	0,033	3,159	2,845	0,446	2,860	0,197
17.06.2020	9,0	6,59	38,7	0,587	0,006	0,030	2,752	4,048	0,633	4,181	0,264
18.06.2020	12,1	6,62	49,4	0,289	0,003	0,036	2,027	3,206	0,794	4,916	0,213
23.06.2020	9,7	7,03	17,1	0,592	0,006	0,023	2,349	3,992	0,818	4,626	0,278
29.06.2020	1,0	6,48	21,9	0,945	0,009	0,013	2,996	3,255	0,498	4,104	0,375



**AGENȚIA PENTRU PROTECȚIA MEDIULUI SĂLAJ**

Adresa: Str.Parcului nr.2, loc.Zalău, jud.Sălaj, Cod 450045

E-mail: office@apmsj.anpm.ro; Tel.0260-662619, 0260-662621; Fax 0260-662622

Operator de date cu caracter personal, conform Regulamentului (UE) 2016/679

<b>Punctul de prelevare: Stația Meteorologică, str. Meteorologiei, nr. 93, Zalău</b>											
03.06.2020	23,9	6,32	41,7	1,373	0,000	0,016	2,593	2,429	0,487	2,576	0,232
10.06.2020	11,0	6,42	39,7	1,186	0,000	0,030	3,319	3,680	0,457	2,557	0,206
11.06.2020	28,0	6,57	29,7	1,257	0,012	0,039	4,292	2,438	0,387	2,992	0,147
17.06.2020	9,0	6,21	43,8	0,621	0,000	0,023	2,509	3,238	0,616	3,988	0,232
18.06.2020	12,1	6,37	39,2	0,498	0,000	0,023	2,509	2,405	0,735	5,399	0,203
23.06.2020	9,7	6,76	29,4	0,919	0,008	0,030	3,080	3,593	0,847	5,515	0,256
29.06.2020	1,0	6,59	27,6	1,037	0,010	0,036	3,394	2,441	0,676	4,568	0,337
<b>Punctul de prelevare: Str. Cascadei, nr. 2 B, Zalău</b>											
03.06.2020		5,94	18,9	0,431	0,000	0,007	1,053	1,619	0,336	1,629	0,000
10.06.2020		6,08	14,9	0,592	0,000	0,003	1,296	2,453	0,312	1,997	0,146
11.06.2020		6,12	20,4	0,614	0,000	0,013	1,704	1,626	0,277	1,842	0,000
17.06.2020		5,98	31,4	0,260	0,000	0,003	0,894	2,429	0,474	3,456	0,206
18.06.2020		5,94	33,1	0,094	0,000	0,000	0,164	1,603	0,377	2,442	0,161
23.06.2020		6,07	19,8	0,276	0,000	0,003	0,650	1,996	0,619	2,848	0,206
29.06.2020		6,63	19,8	0,441	0,004	0,007	1,376	1,627	0,329	3,389	0,326
<b>Punctul de prelevare: Str. Gh. Doja, nr. 22, Jibou</b>											
29.06.2020		6,44	14,5	1,015	0,000	0,030	4,128	4,475	0,412	4,685	0,368
<b>Punctul de prelevare: SC Compania de Apă Someș SA, FN - Stația de Epurare, Jibou</b>											
29.06.2020		6,43	28,4	1,191	0,000	0,026	3,726	4,882	0,555	3,814	0,353
<b>Punctul de prelevare: Str. Cuza Vodă, nr. 33, ȘimleuSilvaniei</b>											
03.06.2020		6,18	37,5	1,363	0,000	0,043	2,752	3,643	0,570	2,866	0,262
17.06.2020		6,11	41,2	0,431	0,000	0,007	2,106	4,858	0,552	4,220	0,388
23.06.2020		6,67	40,9	0,970	0,009	0,020	2,106	4,790	0,648	4,645	0,322
29.06.2020		6,37	38,5	0,750	0,000	0,023	2,673	5,289	0,633	3,079	0,355
<b>Punctul de prelevare: SC Compania de Apă Someș SA, FN - Stația de Epurare, Cehu Silvaniei</b>											
29.06.2020		6,74	22,7	1,048	0,010	0,030	3,969	5,695	0,713	3,466	0,417
<b>Punctul de prelevare: Crișeni, nr. 288 B</b>											
03.06.2020		5,82	29,9	1,229	0,000	0,036	2,186	1,214	0,436	2,654	0,000
10.06.2020		6,21	48,5	1,200	0,000	0,026	2,509	2,044	0,428	2,338	0,171
11.06.2020		6,39	58,1	1,157	0,000	0,023	3,562	2,032	0,355	2,267	0,133
17.06.2020		6,37	68,5	0,328	0,000	0,003	1,704	2,024	0,380	3,466	0,187
18.06.2020		6,24	72,0	0,183	0,000	0,000	0,571	1,202	0,643	2,964	0,142
23.06.2020		6,42	39,2	0,437	0,000	0,013	1,540	1,597	0,576	3,756	0,197
29.06.2020		5,98	19,4	1,002	0,000	0,013	2,509	2,034	0,633	3,022	0,320
<b>Punctul de prelevare: str. Parcului, nr. 15, Sărmășag</b>											
03.06.2020		5,97	27,6	0,772	0,000	0,013	1,540	2,834	0,519	2,924	0,200
10.06.2020		6,06	31,9	0,820	0,000	0,041	2,186	3,271	0,487	3,060	0,238
17.06.2020		6,03	49,7	0,183	0,000	0,020	1,460	4,453	0,533	4,065	0,336
18.06.2020		5,86	61,8	0,232	0,000	0,003	0,730	2,806	0,673	3,447	0,181
23.06.2020		6,18	25,7	0,784	0,000	0,010	0,894	2,395	0,442	3,080	0,300
29.06.2020		5,93	33,9	0,875	0,000	0,013	1,783	4,068	0,391	3,524	0,394
03.06.2020		5,97	27,6	0,772	0,000	0,013	1,540	2,834	0,519	2,924	0,200

Tab. 1.2 Monitorizarea precipitațiilor în județul Sălaj



**AGENȚIA PENTRU PROTECȚIA MEDIULUI SĂLAJ**

Adresa: Str.Parcului nr.2, loc.Zalău, jud.Sălaj, Cod 450045

E-mail: office@apmsj.anpm.ro; Tel.0260-662619, 0260-662621; Fax 0260-662622

Operator de date cu caracter personal, conform Regulamentului (UE) 2016/679

## 2. Calitatea apelor de suprafață

### Ape uzate

Indicatorii de calitate ai apelor uzate evacuate de la principalele surse de poluarea apelor de suprafață sunt cuprinși în tabelul următor:

Nr. Crt.	Unitatea	Qmed evacuat (mc/zi)	Indicatorii de calitate avizați	Conc. avizată (mg/l)	Conc. medie (mg/l)	Conc. maximă (mg/l)
1	SC Compania de Apă Someș SA Zalău Stația de epurare <b>Zalău</b>	<b>10764,58</b>	pH	6,5-8,5	7,94	8,08
			CCO – Cr	125	31,88	35,26
			CBO5	25	3,24	4,50
			Suspensii	35	9,71	16,00
			Amoniu	3,0	2,301	8,150
			Azot total	15	5,43	8,63
			Fosfor total	2	1,39	1,99
			Substanțe extractibile	20	<5	<5
			Detergenți	0,5	<0,109	<0,109
			Sulfați	600	-	-
			Sulfuri și hidrog. sulfurat	0,5	-	-
			Cloruri	500	-	-
			Reziduu filtrat la 105°C	2000	664,50	709,00
			Cianuri totale	0,1	-	-
			Crom total	1,0	-	-
			Zinc	0,5	0,032	0,032
			Cupru	0,1	0,001	0,001
Nichel	0,5	0,006	0,006			
2	SC Compania de Apă Someș SA Zalău <b>Șimleu Silvaniei</b>	<b>843,26</b>	pH	6,5-8,5	7,99	8,15
			CCO-Cr.	125	19,47	28,86
			CBO5	25	2,51	3,60
			Suspensii	35	11,13	16,00
			Substanțe extractibile	20	<20	<20
			Amoniu	3,0	0,407	0,839
			Azot total	15	1,41	3,98
			P total	2	1,07	1,68
			Detergenți	0,5	0,09	0,11
			Sulfați	600	-	-
			Sulfuri și hidrog. sulfurat	0,5	-	-
			Fenoli antrenabili cu vapori de apă	0,3	-	-
			Cianuri totale	0,1	-	-
			Nichel	0,5	-	-
			Plumb	0,2	-	-
			Crom total	1,0	-	-
			Zinc	0,5	-	-
Cupru	0,1	-	-			
Cloruri	500	-	-			



**AGENȚIA PENTRU PROTECȚIA MEDIULUI SĂLAJ**

Adresa: Str.Parcului nr.2, loc.Zalău, jud.Sălaj, Cod 450045

E-mail: office@apmsj.anpm.ro; Tel.0260-662619, 0260-662621; Fax 0260-662622

Operator de date cu caracter personal, conform Regulamentului (UE) 2016/679



			Reziduu filtrat la 105 <sup>0</sup> C	2000	596,10	632,00
3	SC Compania de Apă Someș SA  Zalău  Secția Apă- Canal  <i>Jibou</i>	<b>730,08</b>	pH	6,5-8,5	7,77	8,02
			CCO-Cr	125	31,24	43,90
			CBO5	25	11,26	31,68
			Suspensii	35	5,93	13,00
			Substanțe Extractibile	20	<20	<20
			Amoniu	3,0	1,80	3,00
			Azot total	15	3,50	9,05
			Fosfor total	2	1,22	1,79
			Detergenți	0,5	0,26	0,34
			Sulfați	600	-	-
			Sulfuri și hidrog. sulfurat	0,5	-	-
			Fenoli antrenabili cu vapori de apă	0,3	-	-
			Cianuri totale	0,1	-	-
			Nichel	0,5	0,00164	0,00164
			Plumb	0,2	<0,0015	<0,0015
			Crom total	1,0	0,00077	0,00077
			Zinc	0,5	0,0106	0,0106
			Cupru	0,1	0,00336	0,00336
Cloruri	500	115	115			
			Reziduu filtrat la 105 <sup>0</sup> C	2000	962,07	1250,00
4	SC Compania de Apă Someș SA  Zalău  Secția Apă- Canal  <i>Cehu Silvaniei</i>	<b>960,77</b>	pH	6,5-8,5	7,74	7,92
			CCO-Cr	125	31,71	76,20
			CBO5	25	7,31	13,10
			Suspensii	60	7,43	13,00
			Amoniu	3,0	0,397	1,381
			Substanțe extractibile	20	<20	<20
			Azot total	15	8,25	12,80
			Fosfor total	2	1,45	2,80
			Detergenți	0,5	0,35	0,35
			Sulfați	600	-	-
			Sulfuri și hidrog. sulfurat	0,5	-	-
			Fenoli antrenabili cu vapori de apă	0,3	-	-
			Cianuri totale	0,1	-	-
			Nichel	0,5	-	-
			Plumb	0,2	-	-
			Crom total	1,0	-	-
			Zinc	0,5	-	-
			Cupru	0,1	-	-
Cloruri	500	-	-			
			Reziduu total	2000	638,50	640,00

Tab. 2.1 Indicatorii de calitate ai apelor uzate



**AGENȚIA PENTRU PROTECȚIA MEDIULUI SĂLAJ**

Adresa: Str.Parcului nr.2, loc.Zalău, jud.Sălaj, Cod 450045

E-mail: office@apmsj.anpm.ro; Tel.0260-662619, 0260-662621; Fax 0260-662622

Operator de date cu caracter personal, conform Regulamentului (UE) 2016/679

### 3. Gestionarea deșeurilor

În cadrul proiectului „Sistem de management integrat al deșeurilor în județul Sălaj s-au finalizat următoarele:

- depozitul ecologic de deșeuri municipale
- 3 stații de transfer
- Închiderea și ecologizarea celor patru depozite neconforme existente, pentru care se realizează monitorizarea post – închidere.

Toate obiectivele sunt autorizate din punct de vedere al protecției mediului și sunt în operare.

#### Situația depozitelor de deșeuri– stadiul reglementării:

Denumire obiectiv	Titular	Situația reglementării
Depozit deșeuri menajere - Șimleu Silvaniei	Consiliul Județean Sălaj	<b>S-a sistat definitiv depozitarea deșeurilor la data de 16.07.2009.</b> S-a emis avizul de mediu la încetarea activității nr. 7/11.09.2008, și acordul de mediu nr. 17-NV6/09.08.2010 pentru proiectul SMID Sălaj. Au fost executate în procent de 100% lucrările de închidere și ecologizare prin proiectul: „Sistem de management integrat al deșeurilor în județul Sălaj”, beneficiar: Consiliul Județean Sălaj. <b>Se realizează monitorizarea postînchidere.</b>
Depozit deșeuri menajere Cehu Silvaniei	Consiliul Județean Sălaj	APM Sălaj a emis Decizia nr.1 din 03.01.2013 privind încetarea definitivă de depozitare a deșeurilor municipale în depozitul de deșeuri menajere Cehu Silvaniei, ca urmare a notificării titularului privind sistarea definitivă a depozitării la data de 01.12.2012, ca urmare a preluării amplasamentului depozitului de către Consiliul Județean Sălaj în vederea executării lucrărilor de închidere în cadrul proiectului: „Sistem de Management Integrat al Deșeurilor în județul Sălaj”, conform prevederilor acordului de mediu nr.17-NV6/09.08.2010, eliberat de Agenția Regională pentru Protecția Mediului Cluj-Napoca. Au fost executate în procent de 100% lucrările de închidere și ecologizare. <b>Se realizează monitorizarea postînchidere.</b>
Depozit deșeurimenajere Jibou	Consiliul Județean Sălaj	APM Sălaj a emis <b>Decizia nr.1 din 09.03.2014 încetarea definitivă de depozitare a deșeurilor municipale</b> în depozitul de deșeuri menajere Jibou , ca urmare a notificării titularului privind sistarea definitivă a depozitării la data de 18.03.2014, ca urmare a preluării amplasamentului depozitului de către Consiliul Județean Sălaj în vederea executării lucrărilor de închidere în cadrul proiectului: „Sistem de Management Integrat al Deșeurilor în județul Sălaj”, conform prevederilor acordului de mediu nr.17-NV6/09.08.2010, eliberat de Agenția Regională pentru Protecția Mediului Cluj-Napoca. Au fost executate în procent de 100% lucrările de închidere și ecologizare. <b>Se realizează monitorizarea postînchidere.</b>
Depozit deșeuri menajere Crișeni -Zalău	Consiliul Județean Sălaj	APM Sălaj a emis Decizia nr.1 din 14.04.2016 privind încetarea definitivă de depozitare a deșeurilor municipale în depozitul de deșeuri menajere Crișeni, ca urmare a notificării titularului privind sistarea definitivă a depozitării la data de 06.04.2016, în vederea executării lucrărilor de închidere în cadrul proiectului: „Sistem de Management Integrat al Deșeurilor în județul Sălaj”, conform prevederilor acordului de mediu nr.17-NV6/09.08.2010, eliberat de Agenția Regională pentru Protecția Mediului Cluj-Napoca. Au fost executate în procent de 100% lucrările de închidere și ecologizare. <b>Se realizează monitorizarea postînchidere.</b>
Depozit de	S.C. SILVANIA Tyre Company	S-a emis avizul de mediu pentru închidere nr. 1/02.05.2006, revizuit la data de 04.11.2009 și la data de 16.10.2014.



#### AGENȚIA PENTRU PROTECȚIA MEDIULUI SĂLAJ

Adresa: Str.Parcului nr.2, loc.Zalău, jud.Sălaj, Cod 450045

E-mail: office@apmsj.anpm.ro; Tel.0260-662619, 0260-662621; Fax 0260-662622

Operator de date cu caracter personal, conform Regulamentului (UE) 2016/679

deșeurii industriale - Crișeni	S.A. Zalău	Depozitul este ecologizat din anul 2007. <b>Se realizează monitorizarea postînchidere.</b>
Depozit de deșeurii industriale (zgură și nisipuri de turnătorie) - Crișeni	S.C. Rominserv Valves IAIFO S.A. Zalău	S-a emis avizul de mediu pentru închidere nr. 1/02.05.2006, revizuit la data de 04.11.2009 și la data de 16.10.2014. Depozitul este ecologizat din anul 2007. <b>Se realizează monitorizarea postînchidere.</b>
Depozit de zgurășicenușă, loc. Panic, com. Hereclean	S.C. Uzina Electrică S.A. Zalău	S-a sistat depozitarea la 31.12.2013. S-a depus solicitarea în vederea stabilirii obligațiilor de mediu pentru închidere și monitorizare postînchidere prin adresa înregistrată la APM Sălaj cu nr.7068/19.11.2013. Procedura de stabilire a obligațiilor de mediu este in curs, fiind solicitate completări la documentație.
Depozit de deșeurii industriale nepericuloase (șlam de neutralizare), loc. Crișeni	S.C. Silcotub S.A. Zalău	Aviz de mediu la încetarea activității nr. 1/09.01.2009 Activitatea de depozitare este sistată începând cu data de 16.07.2009 Depozitul este ecologizat din anul 2010. <b>Se realizează monitorizarea postînchidere.</b>
Depozit de deșeurii industriale periculoase (țunder uleios), loc. Crișeni	S.C. Silcotub S.A. Zalău	<b>Depozit conform</b> din data de 31.12.2006. <b>În operare.</b> Autorizația de mediu nr.144/17.10.2012, revizuită la data de 11.03.2015.
Depozitul ecologic de deșeurii municipale din Dobrin, extravilan (prin SMID)	SC Brantner Servicii Ecologice SRL, loc.Dobrin, extravilan	<b>Depozit conform, în operare.</b> Autorizația integrată de mediu nr. 2/18.07.2016., valabilă 10 ani.
Stația de transfer deșeurii Surduc, extravilan (prin SMID)	SC Brantner Servicii Ecologice SRL,	<b>Conform. În operare.</b> Autorizația de mediu nr.10/18.07.2016, valabilă 5 ani.
Stația de transfer deșeurii Crasna, extravilan (prin SMID)	SC Brantner Servicii Ecologice SRL,	<b>Conform. În operare.</b> Autorizația de mediu nr.41/18.07.2016, valabilă 5 ani..
Stația de transfer deșeurii Sînmihaiu Almașului, extravilan (prin SMID)	SC Brantner Servicii Ecologice SRL,	<b>Conform. În operare.</b> Autorizația de mediu nr.42/18.07.2016, valabilă 5 ani.

Tab. 3.1

### Asigurarea colectării selective a deșeurilor în mediul rural:

În județul Sălaj toate cele **61 unități administrativ teritoriale** dețin servicii de salubritate a localităților autorizate de către APM Sălaj. Prin autorizațiile de mediu s-a impus colectarea selectivă a deșeurilor, astfel încât în fiecare localitate aferentă unității administrativ teritoriale sunt amplasate puncte de colectare selectivă a deșeurilor (plastice, hârtie, sticlă). Pentru alte categorii de deșeurii, de exemplu DEEE, deșeurii voluminoase, etc prin autorizația de mediu s-a impus organizarea de campanii periodice de colectare.

### 4. Calitatea solului

APM Sălaj urmărește calitatea solului în zonele cu trafic rutier intens. În cursul lunii iunie nu au fost efectuate determinări pentru sol.



**AGENȚIA PENTRU PROTECȚIA MEDIULUI SĂLAJ**

Adresa: Str.Parcului nr.2, loc.Zalău, jud.Sălaj, Cod 450045

E-mail: office@apmsj.anpm.ro; Tel.0260-662619, 0260-662621; Fax 0260-662622

*Operator de date cu caracter personal, conform Regulamentului (UE) 2016/679*

## 5. Nivelul de zgomot

Pe teritoriul județului Sălaj, în luna iunie, au fost efectuate 95 de determinări ale nivelului de zgomot, în localitățile Zalău, Jibou, Șimleu Silvaniei, Cehu Silvaniei și Sărmășag. Valoarea maximă înregistrată se observă în tabelul următor:

Nr. crt.	Zona	Punct de prelevare	Data și intervalul orar	Valoarea maximă $L_{ech}$ dB(A)
1	Zalău	Zalău - stradal: Sens giratoriu Brădet	03.06.2020 10:35 – 11:05	77,8

## 6. Arii protejate

- Furnizarea de informații cu privire la proiectele referitoare la ariile naturale protejate;
- Întocmirea și eliberarea de autorizații de mediu pentru recoltarea/capturarea și/sau achiziționarea și/sau comercializarea, în stare vie, proaspătă sau semiprelucrată, de plante și animale sălbatice din flora și fauna sălbatică, în conformitate cu Ordinul 410/2008;
- Participarea în cadrul comisiei de evaluare a pagubelor produse de speciile de faună de interes cinegetic la culturile agricole, conform HG nr. 1679/2008 privind modalitatea de acordare a despăgubirilor prevăzute de Legea vânătorii și a protecției fondului cinegetic nr. 407/2006;

## 7. Poluări accidentale

În luna iunie, pe teritoriul județului Sălaj, nu s-au produs poluări accidentale.

**Director Executiv**  
**dr. ing. Aurica GREC**

**Coord. Serviciu Monitorizare și Laboratoare,**  
Cons. Carmen PERNEȘ

**Întocmit,**  
Cons. Gruia Mihai



**AGENȚIA PENTRU PROTECȚIA MEDIULUI SĂLAJ**

Adresa: Str.Parcului nr.2, loc.Zalău, jud.Sălaj, Cod 450045

E-mail: office@apmsj.anpm.ro; Tel.0260-662619, 0260-662621; Fax 0260-662622

*Operator de date cu caracter personal, conform Regulamentului (UE) 2016/679*