



Agenția pentru Protecția Mediului Sibiu

Nr. 12673/20.07.2015
Referitor dosar 12738/14.10.2014

ACORD DE MEDIU Nr. SB 1 din 16.07.2015

Ca urmare a cererii adresate de către SC MALIDCOM SRL, cu sediul în localitatea Sibiu, str. Calea Turnișorului nr. 45, jud. Sibiu, înregistrată la Agenția pentru Protecția Mediului Sibiu cu nr. 12738 din 14.10.2014 și a completărilor ulterioare, în baza Ordonanței de Urgență a Guvernului nr. 195/2005 privind protecția mediului, aprobată cu modificări și completări prin Legea nr. 265/2006, cu modificările și completările ulterioare, a Hotărârii Guvernului nr. 445/2009 privind evaluarea impactului anumitor proiecte publice și private asupra mediului și a Ordonanței de Urgență a Guvernului nr. 57/2007 privind regimul ariilor naturale protejate, conservarea habitatelor naturale, a florei și faunei sălbatice, cu modificările și completările ulterioare, se emite:

ACORD DE MEDIU

pentru proiectul: „Amenajare iaz piscicol 3 – braț mort râul Olt - Scoreiu”,
amplasament: județul Sibiu, comuna Porumbacu de Jos, sat Colun, extravilan, CF 101037

în scopul: stabilirii condițiilor și a măsurilor pentru protecția mediului care trebuie respectate pentru realizarea proiectului,

care prevede: decolmatarea și amenajarea unui luciului de apă pentru pescuit și agrement. Titulari proiect: Vasiliu Adrian și Băra Ioan. Executant proiect: SC MALIDCOM SRL (CUI 7628666)

Proiectul se încadrează în Anexa nr. 2 a H.G. nr. 445/2009 privind evaluarea impactului anumitor proiecte publice și private asupra mediului - pct. 1.f. crescătorii pentru piscicultură intensivă.

Proiectul intră sub incidența art. 28 al O.U.G. nr. 57/2007 privind regimul ariilor naturale protejate, cu modificările și completările ulterioare, fiind localizat în interiorul siturilor Natura 2000 ROSPA0003 Avrig-Scorei-Făgăraș și ROSCI0132 Oltul Mijlociu-Cibin-Hârtibaciu.

I. DESCRIEREA PROIECTULUI

1.1. Amplasament

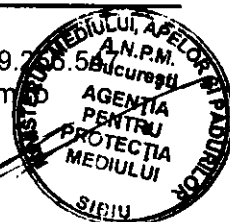
Amplasamentul este situat în terasa inferioară a râului Olt – mal stâng, hm 3420 - 3430, pe brațul mort al râului Olt, cod cadastral VIII.1., aval de confluența cu pr. Scoreiu și aval de barajul amenajării hidroenergetice Scoreiu. Amenajarea se situează pe partea stângă a Oltului la cca. 2,5 km față de localitatea Scoreiu, în partea de nord-vest a localității.

Din punct de vedere cadastral terenul aparține domeniului privat al comunei Porumbacu de Jos, înscris în CF 101037, nr. parcelă 388/2, S = 30,6 ha. Din totalul de 306 075 mp cât are întreaga parcelă, suprafața amenajării piscicole propusă este de 132 200 mp, din care luciul de apă 110 200 mp.



AGENȚIA PENTRU PROTECȚIA MEDIULUI SIBIU

Str. Hipodromului nr. 2A . Tel: 0269.256.545; 0269.422.653; Serviciul Autorizări 0269.750.55
Fax : 0269. 444.145; e-mail : office@apmsb.anpm.ro; http://apmsb.anpm.ro



Vecinătățile proiectului:

- la nord – terenuri private și albia r. Olt,
- la nord-vest – coadă lac de acumulare Avrig și canal de fugă A.H.E. Scoreiu,
- la sud – dig de contur mal stâng al A.H.E. Avrig, terenuri private și la cca. 400 m magistrala 200, CF Sibiu-Făgăraș-Brașov,
- la nord-est – lacul A.H.E. Scoreiu,
- la est – pr. Scoreiu, stația de spălare-sortare SC MALIDCOM SRL și terenuri private.

Accesul în perimetrul proiectului se face din DN1 Sibiu – Brașov, la stânga pe drumul comunal din beton spre localitatea Colun, până la barajul Scoreiu și apoi în stânga pe un drum de exploatare balastat.

Coordonate în sistem de referință STEREO'70 pentru perimetrul iazului propus:

Nr. pct.	X (Nord)	Y (Est)
1	474 373	460 810
2	474 282	460 723
3	474 288	460 555
4	474 300	460 473
5	474 329	460 409
6	474 366	460 351
7	474 429	460 269
8	474 478	460 218
9	474 522	460 186
10	474 567	460 166
11	474 690	460 137
12	474 766	460 111
13	474 790	460 099
14	474 857	460 106
15	474 812	460 247
16	474 714	460 265
17	474 571	460 376
18	474 486	460 526
19	474 417	460 517
20	474 404	460 536
21	474 390	460 577
22	474 388	460 651
23	474 426	460 750
24	474 434	460 792

Suprafața totală măsurată 132 200 mp

1.2. Situația existentă

La nivelul anului 2012 în zonă s-au realizat două iazuri piscicole (Colun 1 și Colun 2) cu o suprafață totală a luciului de apă de cca. 3,1 ha. Situația actuală a luciilor de apă în amplasament:

- Iaz Colun 1: 1,97 ha
- Iaz Colun 2: 1,13 ha
- Braț mort r. Olt: 6,25 ha
- Total luciu de apă existent: 9,35 ha.


Capătul amonte al meandrelor părăsire și a iazului Colun 1 este închis cu un batardou pe care a fost ridicat un dig pereat cu dale din beton, iar la capătul aval a rămas deschis pentru descărcarea cursului de apă Scoreiu care se varsă în brațul mort și apoi în r. Olt. Panta mică a r. Olt pe acest sector face ca remuul apelor să ajungă până la latura din



AGENȚIA PENTRU PROTECȚIA MEDIULUI SIBIU

Str. Hipodromului nr. 2A . Tel: 0269.256.545; 0269.422.653; Serviciul Autorizări 0269.256.54

Fax : 0269. 444.145; e-mail : office@apmsb.anpm.ro; <http://apmsb.anpm.ro>



aval a batardoului. Adâncimea medie a acumulărilor de apă pe brațul mort a r. Olt este de cca. 1,4 m.

1.3. Situația proiectată

În situația actuală, prin descărcarea apelor mari de pe pr. Scoreiu care vin cu debite solide mari se produce o colmatare în timp a brațului mort de pe r. Olt. Lucrările propuse au în vedere decolmatarea acestuia și execuția noului iaz piscicol Colun 3.

Pentru amenajarea iazului piscicol Colun 3 se propune decolmatarea cuvetei acestuia prin extracția nisipurilor și pietrișului și transportul materialului în afara incintei în scopul prelucrării și comercializării.

Lucrările de amenajare în parcelă vor avea următoarea structură:

Lucrarea/obiectul/funcțiunea	Suprafața (ha)
Amenajare piscicolă – iaz piscicol Colun 3 – luciu de apă	11,02
Taluzuri finale iaz piscicol Colun 3	2,20
Suprafața totală – iaz piscicol Colun 3	13,22

Amenajarea zonei pentru folosința piscicolă constă în:

- decolmatarea prin extragerea agregatelor minerale (balast) din perimetrul lucrărilor, realizându-se astfel cuveta din cadrul amenajării. Volumul de săpătură estimat pentru cuveta iazului este de cca. 320 000 mc,
- realizarea taluzurilor finale ale cuvetei cu înclinarea de 1:1,5 (sub un unghi maxim de 45°)
- refacerea ecologică, prin revegetalizarea terenurilor afectate de execuția lucrărilor.

Caracteristici tehnice ale lucrărilor propuse – iaz piscicol Colun 3:

Obiect	Iaz piscicol Colun 3
Volum util (la cota N.E)	275.000 mc
Suprafața luciu de apă	110.200 mp
Adâncimea medie	2,5 m
Cota de fund iaz	379,40 mdMN
Lungime medie iaz	826 m
Lățime medie iaz	160 m

Pilierii de siguranță:

- față de digul stâng al acumulării CHE Avrig se va păstra o zonă de protecție de cel puțin 50 m, conform avizului nr. 16099-6/12.12.2011, emis de către SC HIDROELECTRICA SA,
- față de cursul de apă Scoreiu se va păstra o zonă de protecție de cel puțin 15 m,
- față de proprietățile învecinate se va păstra o distanță de 4m,
- între iazul nr. 2 și iazul nr. 3 va exista un drum de exploatare de cel puțin 5 m lățime,
- panta taluzurilor va fi de 1:2,
- cota de fund a iazului va fi de + 379,40 mdMN.

Organizarea de șantier

Organizarea de șantier, unde se asigură parcare utilajelor, grupurile sociale pentru angajați și depozitarea temporară pentru materialul mineral extras, se amenajează în incinta stației de sortare-spălarea agregate minerale aparținând SC MALIDCOM SRL care este amplasată în vecinătatea iazului piscicol Colun 1, în partea de est, la o distanță de cca. 50 m față de malul acestuia. Organizarea de șantier este situată în afara ariilor naturale protejate.


Întreținerea utilajelor din organizarea de șantier se realizează în unități autorizate, conform contractului încheiat.



AGENȚIA PENTRU PROTECȚIA MEDIULUI SIBIU

Str. Hipodromului nr. 2A . Tel: 0269.256.545; 0269.422.653; Serviciul Autorizări 0269.256.547

Fax : 0269. 444.145; e-mail : office@apmsb.anpm.ro; <http://apmsb.anpm.ro>



Amenajări specifice pentru exploatarea iazului piscicol Colun 3

- sistematizarea și amenajarea terenurilor situate perimetral acestuia,
- dotări și construcții necesare aferente iazului piscicol – adăposturi din lemn pentru pescari în locurile pentru pescuit, estimate la un număr de 16,
- întreținerea accesului la iaz,
- aplicarea tehnologiei și administrarea activității.

Materii prime și materiale auxiliare

Denumire	Cantitate anuală utilizată	Observații
Motorina	110 mc (94 to/an)	Se aprovizionează în bidoane metalice de 200-220 l în organizarea de șantier doar în cantitățile necesare pentru funcționarea utilajelor. Nu se crează depozite pe amplasament
Șrot de porumb	1,5 to/an	furajare pești după finalizarea amenajării – doar în caz de necesitate

În timpul exploatării pentru popularea iazului piscicol se folosește în principal crapul comun (*Cyprinus carpio*) și caras (*Carassius auratus*) care este achiziționat de la alte ferme piscicole. Pentru calculul exact privind popularea iazului și proporția peștilor se va apela la un specialist în piscicultură, astfel încât întregul iaz să fie sustenabil.

Iazul piscicol se va alimenta cu apă din freatic, din precipitații și din pr. Scoreiu.

Utilități

În perioada de execuție a lucrărilor, în cadrul organizării de șantier:

- alimentarea cu energie electrică se va face din PT3 Colun în baza avizului tehnic de racordare nr. 7020155071/15.01.2015,
- alimentarea cu apă potabilă a angajaților: apă îmbuteliată,
- toaletă ecologică în incinta organizării de șantier.

În timpul exploatării iazului piscicol:

- nu sunt necesare bransamente la rețelele de utilități,
- se vor asigura toalete ecologice pentru pescari.

II. MOTIVELE ȘI CONSIDERENȚELE CARE AU STAT LA BAZA EMITERII ACORDULUI

Procedura de evaluare de mediu pentru proiect s-a derulat cu respectarea prevederilor legislative aplicabile:

- H.G. nr. 445/2009 privind evaluarea impactului anumitor proiecte publice și private asupra mediului, cu modificările și completările ulterioare,
- O.M. nr. 135/10.02.2010 privind aprobarea Metodologiei de aplicare a evaluării impactului asupra mediului pentru proiecte publice și private,
- O.U.G. nr. 195/2005 privind protecția mediului, aprobată prin Legea nr. 265/2006, cu modificările și completările ulterioare;
- Ord. MAPM nr. 863/2002 privind aprobarea ghidurilor metodologice aplicabile etapelor procedurii cadru de evaluare a impactului asupra mediului;
- O.U.G. nr. 57/2007 privind regimul ariilor naturale protejate, conservarea habitatelor naturale, a florei și faunei sălbatice
- Ord. 19/2010 pentru aprobarea Ghidului metodologic privind evaluarea adecvată a efectelor potențiale ale planurilor sau proiectelor asupra ariilor naturale protejate de interes comunitar.

Decizia de emitere a fost luată în urma verificării documentației depuse și a amplasamentului, în urma consultării publicului și a autorităților publice competente, în urma consultării membrilor Colectivului de Analiză Tehnică, pe baza recomandărilor și a concluziilor raportului privind impactul asupra mediului și a studiului de evaluare adecvată.



AGENȚIA PENTRU PROTECȚIA MEDIULUI SIBIU

Str. Hipodromului nr. 2A . Tel: 0269.256.545; 0269.422.653; Serviciul Autorizări 0269.256.547
Fax : 0269. 444.145; e-mail : office@apmsb.anpm.ro; <http://apmsb.anpm.ro>

MĂSURI PENTRU PREVENIREA ȘI REDUCEREA EFECTELOR NEGATIVE SEMNIFICATIVE ASUPRA MEDIULUI

III.1. APĂ

- se va amplasa o toaletă ecologică în organizarea de șantier, al cărui rezervor se va goli de o societate autorizată,
- deșeurile menajere se vor colecta în pubele care vor fi ridicate periodic de firma de salubritate,
- lucrările de întreținere a utilajelor se vor face în cadrul unor unități autorizate,
- se vor utiliza mijloace de transport corespunzătoare din punct de vedere tehnic, cu verificarea efectuată la zi, pentru combaterea oricărei posibilități de producere a unor scurgeri de carburanți, uleiuri sau alte lichide de motor,
- aprovizionarea cu motorină și alimentarea mijloacelor de transport și a utilităților se va face doar de o firmă autorizată, în baza unui contract de prestări servicii,
- se interzice cu desăvârșire spălarea utilajelor și a autovehiculelor grele în cursuri de apă, în zonele de lucru, sau în vecinătatea amplasamentului,
- se vor lua toate măsurile necesare pentru retragerea utilităților din zonă în condiții de ape mari,
- în execuția lucrărilor se vor respecta tehnicile de lucru și prevederile documentației tehnice, astfel încât să se păstreze zonele de siguranță pentru protecția perimetrului, dar și pentru lucrările hidrotehnice existente în zonă; orice modificare a tehnologiei de lucru sau a obiectelor proiectului se va face doar după solicitarea avizelor autorităților interesate,
- se va întocmi Planul de prevenire și combatere a poluărilor accidentale,
- se va face instruirea personalului angajat asupra modului de exploatare a utilajelor și de acționare în cazuri de defecțiuni accidentale, precum și asupra modului de intervenție în cazul poluării accidentale prin deversare,
- se vor lua toate măsurile necesare pentru prevenirea, reducerea și controlul riscului de apariție a poluărilor accidentale, iar în cazul manifestării riscului se va interveni operativ pentru înlăturarea cauzelor și diminuarea efectelor; eliminarea materialelor absorbante și a celorlalte deșeuri rezultate pe amplasament se va face în conformitate cu prevederile legale,
- manipularea materialelor minerale, a sterilului, a solului vegetal și a altor substanțe folosite se va face astfel încât să se evite antrenarea lor de către apele pluviale,
- se vor amenaja șanțurile de gardă în ampriza lucrărilor, la baza depozitelor de sol vegetal și material mineral nevalorificabil, astfel încât să nu apară riscul antrenării acestora de către apele pluviale,
- se va urmări permanent starea terenului în zona de execuție a lucrărilor pentru identificarea formării unor fenomene torențiale, scurgeri, șiroiri pe taluze, care ar putea antrena materialul mineral și/sau alte produse/materiale existente pe sol,
- materialele minerale nevalorificabile se vor utiliza exclusiv pentru umpluturi și nivelări ale zonelor afectate de lucrări,
- în timpul exploatării iazului piscicol se vor amplasa toalete ecologice pentru pescarii din zonă, a căror rezervoare vor fi golite doar de o societate autorizată,
- se va încheia un contract de salubritate și se va asigura colectarea corespunzătoare a deșeurilor menajere rezultate din timpul exploatării iazului piscicol,
- se va consulta un specialist pentru programarea producției și furajării în timpul exploatării iazului piscicol Colun 3.



AGENȚIA PENTRU PROTECȚIA MEDIULUI SIBIU

Str. Hipodromului nr. 2A . Tel: 0269.256.545; 0269.422.653; Serviciul Autorizări 0269.256.547

Fax : 0269. 444.145; e-mail : office@apmsb.anpm.ro; <http://apmsb.anpm.ro>



III.2. AER

- încetarea activității în situații de condiții meteo neprielnice – vânt puternic, și luarea tuturor măsurilor pentru prevenirea împrăștierii materialelor,
- umectarea căilor de trafic în amplasament în situații prelungite de secetă,
- utilizarea de echipamente, utilitare, mijloace de transport performante, care să asigure emisii poluante sub limitele legale,
- întreținerea și verificarea periodică a utilajelor și mijloacelor de transport,
- minimizarea înălțimii de cădere a materialului mineral,
- managementul transporturilor.

III.3. SOL, SUBSOL

- se va evita înlăturarea inutilă a vegetației arbustive și erbacee din amplasament,
- solul fertil decopertat va fi depozitat temporar în 2 halde în perimetrul amenajării, iar pe măsură ce lucrările de decolmatăre avansează în paralel se va utiliza la reconstrucția ecologică a amplasamentului - conform planului de amplasare a haldelor temporare înregistrat cu nr. 11148/24.06.2015,
- decopertarea solului vegetal se va face în limita strictului necesar, fiind ulterior reașternut pe amplasament pentru amenajarea și integrarea peisagistică a zonei,
- materialul mineral recuperat din zonă (sterilul nevandabil) va fi depozitat temporar numai în perimetrul organizării de șantier - conform planului de amplasare a haldelor temporare înregistrat cu nr. 11148/24.06.2015; acesta va fi ulterior utilizat pentru umpluturi și nivelări de teren, pentru consolidarea drumurilor de exploatare și reabilitarea lor ori de câte ori va fi nevoie,
- se va urmări permanent starea terenului în zona de execuție a lucrărilor pentru identificarea formării unor fenomene torențiale, scurgeri, șiroiri pe taluze, care ar putea antrena materialul mineral pe sol și în cursurile de apă; se vor face lucrări de consolidare a zonelor instabile,
- taluzurile create se vor menține și se vor înierba, cu vegetație specifică de luncă, conform prevederilor măsurilor de diminuare a impactului de la punctul III.6.
- terenurile afectate de lucrări și care nu sunt acoperite de luciul de apă se vor reda cadrului natural de luncă, imediat după ce au devenit libere de sarcini tehnologice, prin asigurarea integrării la relieful și peisajul natural,
- se vor asigura condițiile pedologice, pentru dezvoltarea biodiversității prin reconstrucția ecologică a zonei, așternerea de sol fertil și eventual plantare de ierburi perene specifice zonei, cu respectarea recomandărilor Studiului de evaluare adecvată elaborat pentru proiect,
- se vor evita pierderile necontrolate de carburanți, uleiuri și alte lichide de motor, în zonele de lucru,
- se vor colecta și depozita separat, în zona amenajată, deșeurile rezultate din lucrările de amenajare,
- serviciul de colectare al deșeurilor va fi realizat de un operator de salubritate autorizat, atât în timpul execuției lucrărilor cât și în perioada de exploatare a iazului piscicol.

III.4. POPULAȚIA

Distanțele între amplasamentul iazului piscicol și zone rezidențiale:

- la sud: sat Sărata la cca. 2400 m,
- la sud-est: sat Scoreiu la cca. 2500 m,
- la nord-est: sat Colun la cca. 1000 m (pe malul drept al r.Olt),
- la nord-vest: sat Glâmbocă la cca. 2000 m (pe malul drept al r.Olt),
- la sud-vest: sat Porumbacu de Jos la cca. 2300 m (pe malul stâng al r.Olt).



AGENȚIA PENTRU PROTECȚIA MEDIULUI SIBIU

Str. Hipodromului nr. 2A . Tel: 0269.256.545; 0269.422.653; Serviciul Autorizări 0269.256.547

Fax : 0269. 444.145; e-mail : office@apmsb.anpm.ro; <http://apmsb.anpm.ro>

Având în vedere localizarea proiectului în raport cu zonele rezidențiale precum și utilizarea unor drumuri tehnologice în amplasament ce nu tranzitează zone rezidențiale, nu se estimează generarea unui impact negativ semnificativ.

III.5. GOSPODĂRIREA DEȘEURILOR

Categorii de deșeuri rezultate pe amplasament și mod de gestionare:

Denumire deșeu	Cantitate estimată	Cod deșeu conform H.G. nr. 856/2002	Mod de gestionare		
			Valorificare	Eliminare	Rămasă în stoc
Deșeuri rezultate indirect din activitatea de extracție a resurselor minerale					
Resturi de crengi și arbuști	max. 3 to	02 01 07	max. 3 to	-	-
Deșeuri municipale amestecate	0,5 to	20 03 01	-	0,5 to	-
Mortalități piscicole	0,15 to	02 01 02	-	0,15 to	-
Deșeuri rezultate direct din activitatea de extracție a resurselor minerale					
Material mineral nevandabil	40 000 mc	17 05 04	40 000 mc	-	-
Decopertă/sol vegetal	5 000 mc	01 01 02	5 000 mc	-	-

Managementul deșeurilor:

- deșeurile menajere vor fi colectate în pubele și vor fi preluate de serviciul de salubritate,
- resturile de crengi vor fi valorificate ca lemn de foc pentru populația din zonă sau pentru agenți economici,
- mortalitățile piscicole din perioada de exploatare a iazului vor fi predate către societăți autorizate,
- materialul mineral nevandabil este reutilizat integral pentru reconstrucția ecologică a zonei – umpluturi și nivelări în amplasamentul proiectului; se depozitează temporar pe amplasament într-o haldă, numai în perimetrul organizării de șantier, conform prevederilor de la punctul III.3.
- decoperta de sol vegetal va depozitată în 2 halde în perimetrul amenajării, iar pe măsură ce lucrările de decolmatare avansează în paralel se va utiliza la reconstrucția ecologică a amplasamentului conform prevederilor de la punctul III.3.

Având în vedere durata de menținere a haldelor de deșeu mineral în perimetru, nu vor exista pe amplasament instalații de gestionare a deșeurilor din industria extractivă, conform H.G. nr. 856/2008.

III.6. BIODIVERSITATE

Proiectul intră sub incidența art. 28 al O.U.G. nr. 57/2007 privind regimul ariilor naturale protejate, cu modificările și completările ulterioare, fiind localizat în interiorul siturilor Natura 2000 ROSPA0003 Avrig-Scorei-Făgăraș și ROSCI0132 Oltul Mijlociu-Cibin-Hârtibaciu.

Proiectul a fost supus unei evaluări adecvate a efectelor potențiale asupra ariilor naturale protejate de interes comunitar, avându-se în vedere obiectivele de conservare ale acestora, studiul de evaluare adecvată fiind realizat de evaluator atestat ecolog Drugă Marius și colaborator dr. biolog Drugă Mariana.

Măsuri generale de diminuare a impactului:

- utilizarea în execuție a utilajelor și mijloacelor de transport cu emisii reduse de poluanți atmosferici; respectarea termenelor de revizie tehnică periodică,



AGENȚIA PENTRU PROTECȚIA MEDIULUI SIBIU

Str. Hipodromului nr. 2A . Tel: 0269.256.545; 0269.422.653; Serviciul Autorizări 0269.256.547

Fax : 0269. 444.145; e-mail : office@apmsb.anpm.ro; <http://apmsb.anpm.ro>



- spălările de utilaje și mijloace de transport ale șantierului se vor face obligatoriu în spații special amenajate pentru astfel de operațiuni (în afara zonei protejate),
- punctele de lucru vor fi dotate cu toalete ecologice. Nu se vor accepta bazine vidanjabile, întrucât la terminarea lucrărilor vor fi foarte greu de dezafectat,
- materialul rezultat prin decopertare – solul vegetal, se va depozita temporar numai în spațiul destinat celor 2 halde urmând a se utiliza în întregime la îmbrăcarea taluzurilor, în paralel cu lucrările de decolmatare ale iazului,
- agregatele minerale existente vor fi extrase și transportate la stația de sortare din vecinătate,
- culegerea cu materiale absorbante a substanțelor cu caracter poluant scurse accidental și depozitarea lor în locuri speciale pentru a fi tratate ca deșeuri cu conținut periculos,
- se vor utiliza numai utilaje de transport a materialelor de construcție, dotate cu mijloace de protecție împotriva împrăștierii încărcăturii pe traseele de circulație,
- eliminarea deșeurilor de pe amplasament se va face în baza unui contract cu o societate autorizată specializată, ținându-se strict evidența acestor deșeuri,
- deșeurile rezultate de pe șantier vor fi colectate și transportate în locuri special amenajate,
- întreținerea utilajelor și a mașinilor în stare optimă de funcționare prevăzută de normativele și legislația în vigoare,
- se va realiza instruirea personalului (în cadrul activității de protecție a muncii) și în ceea ce privește protecția mediului,

Măsuri speciale de protecție a speciilor de interes comunitar:

Impactul prognozat		Specia	Măsura de reducere a impactului	Perioada de implementare a măsurii	Responsabil legislativ și financiar pentru implementarea măsurilor de reducere a impactului
În faza de construcție					
Direct pe termen lung	a) impact asupra habitatelor de hranire și reproducere	<i>Emys orbicularis</i> <i>Ixobrychus minutus</i> <i>Alcedo atthis</i>	- Antreprenorul va delimita zona de lucru pentru a preveni/minimiza distrugerea suprafețelor vegetale. - Se interzice afectarea de către infrastructura temporară, creată în perioada de desfășurare a proiectului, a altor suprafețe decât cele pentru care a fost întocmit Studiul de Evaluare Adecvată. - Activitatea de excavare/săpături va fi supravegheată atent, astfel încât să se asigure că lucrările de excavare nu depășesc suprafața propusă a proiectului; - Pentru a minimiza disturbarea păsărilor în zonă, este recomandabil ca lucrările se efectueze pe tronsoane scurte; - Indiferent de modificările de proiect ce pot să apară în timpul lucrărilor de construcție se vor respecta măsurile din Studiul de Evaluare Adecvată; - Pentru a diminua impactul la	Julie 2015 – decembrie 2019	S.C. MALIDCOM SRL



AGENȚIA PENTRU PROTECȚIA MEDIULUI SIBIU

Str. Hipodromului nr. 2A . Tel: 0269.256.545; 0269.422.653; Serviciul Autorizări 0269.256.54
Fax : 0269. 444.145; e-mail : office@apmsb.anpm.ro; <http://apmsb.anpm.ro>




			<p>minim asupra habitatului de hrănire al speciei <i>Ixobrychus minutus</i> este obligatoriu ca la terminarea lucrărilor în jurul iazului piscicol să se creeze o fâșie de stof cu o lățime de aproximativ 2 m;</p> <p>- Pentru <i>Emys orbicularis</i> – în zona unde a fost identificată lucrările se vor efectua în afara perioadei de reproducere a speciei; înainte de începerea lucrărilor de extragere a balastului din zona unde a fost identificată specia, indivizii acesteia vor fi colectați de specialistul biolog și mutați în iazul 1.</p>		
	b) impact generat de zgomotul lucrărilor de execuție a investiției	<p><i>Ficedula albicollis</i> <i>Sylvia nisoria</i> <i>Alcedo atthis</i> <i>Ciconia ciconia</i> <i>Ixobrychus minutus</i></p>	<p>- Limitarea timpului de funcționare a utilajelor de construcție și transport în anumite perioade ale anului;</p> <p>- Se interzice circulația autovehiculelor în afara drumurilor trasate pentru funcționarea șantierului (drumuri de acces, drumuri tehnologice), în scopul minimizării impactului de orice natură, asupra speciilor de interes conservativ pentru care au fost declarate siturile Natura 2000;</p> <p>- Constructorul se va obliga să folosească numai utilaje silențioase pentru a evita disturbarea speciilor de păsări și mamifere prezente în zonă și vecinătate;</p> <p>- Pentru a minimiza disturbarea păsărilor în zonă, lucrările se vor efectua pe tronsoane scurte;</p> <p>- Indiferent de modificările de proiect ce pot să apară în timpul lucrărilor de construcție se vor respecta măsurile din Studiul de Evaluare Adecvată;</p> <p>- În timpul construcției obiectivului se vor întrerupe activitățile în perioada 1 mai – 15 iunie, perioada de cuibărit a speciei <i>Sylvia nisoria</i>.</p> <p>- Zona de vegetație identificată ca fiind favorabilă pentru <i>Sylvia nisoria</i> ca zonă de cuibărit și hrănire, precum și ca zonă de hrănire pentru celelalte specii de păsări menționate mai sus va fi evitată de către lucrări (inclusiv amplasarea haldelor) și utilajele auto folosite la realizarea investiției.</p> <p>- Accesul spre lacul de amenajare se va face prin partea vestică a acesteia, păstrându-se o distanță de cca. 100 m față de acesta.</p>	<p>Julie 2015 – decembrie 2019.</p>	<p>S.C. MALIDCOM SRL</p>
În faza de funcționare a investiției					
Direct pe termen lung	a) evitarea disturbării speciilor de interes	<p><i>Ficedula albicollis</i>, <i>Sylvia nisoria</i>,</p>	<p>- Se va interzice accesul auto pe malul iazului piscicol. Autovehiculele vor fi parcate într-un spațiu special amenajat în partea</p>	<p>Decembrie 2019 – decembrie 2022</p>	<p>S.C. MALIDCOM SRL, operator iaz piscicol, conform contractelor</p>



AGENȚIA PENTRU PROTECȚIA MEDIULUI SIBIU

Str. Hipodromului nr. 2A . Tel: 0269.256.545; 0269.422.653; Serviciul Autorizări 0269.256.545
 Fax : 0269. 444.145; e-mail : office@apmsb.anpm.ro; <http://apmsb.anpm.ro>



	conservativ	<i>Alcedo atthis,</i> <i>Ciconia ciconia,</i> <i>Ixobrychus minutus</i>	estică a amplasamentului; - Se va interzice organizarea de activități zgomotoase în incinta iazului piscicol. - În timpul funcționării obiectivului în perioada 1 mai - 15 iunie în zona vegetației arboricole se vor limita activitățile, dacă se va constata cuibărirea speciei <i>Silvia nisoria</i> .		încheiate
În faza de dezafectare					
Direct pe termen lung	-	-	Nu se prevede dezafectarea obiectivului	-	-

IV. CONDIȚII CARE TREBUIE RESPECTATE

IV.1. Protecția calității apelor

- se vor respecta prevederile avizului de gospodărire a apelor nr. 27 din 11.06.2015 emis de Administrația Națională "Apele Române" - Administrația Bazinală de Apă Olt - Sistemul de Gospodărire a Apelor Sibiu;
- se vor respecta condițiile și precizările din avizul nr. 16099-6/12.12.2011 emis de SC HIDROELECTRICA SA, respectiv:
 - spre canalul de fugă de la CHE Scorei se va permite accesul mașinilor și utilajelor pentru inspecții și intervenții la lucrarea hidroenergetică,
 - spre digul mal stâng al amenajării CHE Avrig nu se vor executa decolmatări mai aproape de 50 m de piciorul digului,
 - SC HIDROELECTRICA SA, SH Sibiu nu își va modifica modul de exploatare a amenajării CHE Avrig pentru a proteja zona înregistrată cu nr. cadastral/nr. top 101037 – comuna Porumbacu de Jos, județ Sibiu, nr. parcelă 388/2,
 - beneficiarul avizului se obligă să nu producă deteriorarea bunurilor mobile și imobile din patrimoniul SC HIDROELECTRICA SA, SH Sibiu,
 - SC HIDROELECTRICA SA – SH Sibiu nu își asumă responsabilitatea în legătură cu eventualele pagube, de orice natură, produse prin inundarea amplasamentului cu nr. cadastral/nr. top 101037 – comuna Porumbacu de Jos, județ Sibiu, nr. parcelă 388/2,
- lucrările propuse se vor executa conform documentației prezentate autorității de mediu,
- se vor respecta pilierii de siguranță:
 - față de digul stâng al acumulării CHE Avrig se va păstra o zonă de protecție de cel puțin 50 m, conform avizului nr. 16099-6/12.12.2011, emis de către SC HIDROELECTRICA SA,
 - față de cursul de apă Scoreiu se va păstra o zonă de protecție de cel puțin 15 m,
 - față de proprietățile învecinate se va păstra o distanță de 4m,
 - între iazul nr. 2 și iazul nr. 3 va exista un drum de exploatare de cel puțin 5 m lățime,
 - panta taluzurilor va fi de 1:2,
 - cota de fund a iazului va fi de + 379,40 mdMN.
- titularul are obligația de a lua toate măsurile necesare pentru prevenirea poluărilor accidentale, luarea măsurilor de remediere în cazul producerii de poluări accidentale și notificarea autorităților competente în cazul unor astfel de evenimente.



AGENȚIA PENTRU PROTECȚIA MEDIULUI SIBIU

Str. Hipodromului nr. 2A . Tel: 0269.256.545; 0269.422.653; Serviciul Autorizări 0269.256.547

Fax : 0269. 444.145; e-mail : office@apmsb.anpm.ro; <http://apmsb.anpm.ro>

IV.2. Protecția calității aerului

- activitatea se va desfășura astfel încât să fie respectate limitele poluanților în imisie conform STAS 12574/87 Aer din zonele protejate,
- titularul are obligația de a asigura umectarea drumurilor tehnologice în perioade secetoase,
- se interzice desfășurarea activităților generatoare de emisii de pulberi în situații de condiții meteo neprielnice – vânt puternic,
- titularul are obligația de a aplica toate măsurile necesare pentru prevenirea emisiilor în aer.

IV.3. Sol, subsol

- conform Ordinului nr. 756/1997 pentru aprobarea Reglementării poluării mediului, pentru solul din zona amplasamentului proiectului se vor respecta indicatorii de calitate pentru folosințe sensibile, respectiv: hidrocarburi din petrol - prag de alertă 200 mg/kg substanță uscată, prag de intervenție 500 mg/kg substanță uscată,
- se impune respectarea cu strictețe de către titular a tuturor măsurilor pentru prevenirea poluării solului și subsolului,
- gestionarea tuturor categoriilor de deșeuri se va realiza în conformitate cu prevederile legislative. Gestionarea deșeurilor trebuie să se realizeze fără a pune în pericol sănătatea umană și fără a dăuna mediului, în special:
 - fără a genera riscuri pentru aer, apă, sol, fauna sau floră;
 - fără a crea disconfort din cauza zgomotului sau a mirosurilor;
 - fără a afecta negativ peisajul sau zonele de interes special.
- se vor respecta prevederile H.G. nr. 856/2008 privind gestionarea deșeurilor din industriile extractive:
 - deșeurile extractive vor fi gestionate astfel încât sănătatea populației să nu fie pusă în pericol și fără să utilizeze procese tehnologice sau metode care pot pune în pericol mediul, în special fără a constitui un risc pentru apă, aer, sol, faună și floră ori să dăuneze prin zgomot sau miros ori să aducă un prejudiciu peisajului sau locurilor de interes special,
 - abandonarea, aruncarea sau depozitarea necontrolată a deșeurilor extractive este interzisă,
- nu se vor crea pe amplasament instalații de gestionare a deșeurilor extractive, definite conform art. 4 pct. 15 din H.G. nr. 856/2008 privind gestionarea deșeurilor din industriile extractive,
- este obligatorie respectarea Planului de refacere a mediului și a Proiectului de refacere a mediului elaborate de SC STONE ART SRL,
- se va constitui garanția financiară pentru refacerea mediului reprezentând echivalentul costurilor pentru executia tuturor activitatilor de închidere, ecologizare și monitorizare postînchidere, necesar a fi executate pentru reabilitarea factorilor de mediu afectați de activitățile miniere.


IV.4. Biodiversitate

- respectarea măsurilor de diminuare a impactului stabilite prin Studiul de evaluare adecvată în scopul de a reduce semnificativ/elimina impactul proiectului asupra speciilor și habitatelor de interes comunitar (precizate la pct. III.6 din prezentul acord de mediu),
- respectarea prevederilor O.U.G. nr. 57/2007 privind regimul ariilor naturale protejate, cu modificările și completările ulterioare,



AGENȚIA PENTRU PROTECȚIA MEDIULUI SIBIU

Str. Hipodromului nr. 2A . Tel: 0269.256.545; 0269.422.653; Serviciul Autorizații nr. 0269.256.547
Fax : 0269. 444.145; e-mail : office@apmsb.anpm.ro; <http://apmsb.anpm.ro>



- activitățile de construcție vor fi monitorizate permanent de către un specialist biolog care va asigura că măsurile propuse pentru minimizarea impactului proiectului asupra habitatelor și speciilor vor fi corect și complet aplicate.
- specialistul biolog va întocmi un raport conform specificațiilor de la punctul IV .8 Monitorizare;

IV.6. Zgomot

- în conformitate cu dispozițiile Ordinului nr. 119/2014, activitățile de pe amplasament trebuie să se desfășoare astfel încât în teritoriile protejate să fie asigurate și respectate valorile-limită ale indicatorilor de zgomot, după cum urmează:
 - în perioada zilei, nivelul de presiune acustică continuu echivalent ponderat A (L_{AeqT}), măsurat la exteriorul locuinței conform standardului SR ISO 1996/2-08, la 1,5 m înălțime față de sol, să nu depășească 55 dB și curba de zgomot Cz 50,
 - în perioada nopții, între orele 23,00-7,00 nivelul de presiune acustică continuu echivalent ponderat A (L_{AeqT}), măsurat la exteriorul locuinței conform standardului SR ISO 1996/2-08, la 1,5 m înălțime față de sol, să nu depășească 45 dB și, respectiv, curba de zgomot Cz 40.

IV.7. Prevenirea riscurilor producerii unor accidente

- se va întocmi și respecta Planul de prevenire și combatere a poluărilor accidentale,
- în cazul unor poluări accidentale titularul are obligația de notifica, după caz, următoarele autorități: Primăria Porumbacu de Jos, autoritatea de gospodărire a apelor, Agenția pentru Protecția Mediului Sibiu, Garda Națională de Mediu – Comisariatul Județean Sibiu, Inspectoratul pentru Situații de Urgență, Direcția de Sănătate Publică.

IV.8. Monitorizarea

Apă

- în situații de poluare accidentală se va realiza monitorizarea concentrațiilor de poluanți (MTS, THP) în amonte și aval față de amenajarea piscicolă

Aer

- în situații de sesizări din partea populației se va realiza monitorizarea concentrațiilor de poluanți în imisie (pulberi și gaze de eșapament),

Sol, subsol

- în situații de poluări accidentale se va realiza monitorizarea calității solului pentru indicatorul total hidrocarburi din petrol,

Deșeuri

- evidența gestiunii deșeurilor se va realiza în conformitate cu prevederile H.G. nr. 856/2002,

Zgomot și vibrații

- în situații de sesizări din partea populației se va realiza monitorizarea nivelului de zgomot la receptori (zone rezidențiale)

Infrastructura rutieră/transport

- indicatori cu privire la starea drumurilor, sume cheltuite pentru lucrări de amenajare/întreținere drumuri

Biodiversitate

Monitorizarea în faza de implementare a proiectului:

Activitățile de construcție vor fi monitorizate permanent de către un specialist biolog care va asigura că măsurile propuse pentru minimizarea impactului proiectului asupra habitatelor și speciilor vor fi corect și complet aplicate.



AGENȚIA PENTRU PROTECȚIA MEDIULUI SIBIU

Str. Hipodromului nr. 2A . Tel: 0269.256.545; 0269.422.653; Serviciul Autorizări 0269.256.547

Fax : 0269. 444.145; e-mail : office@apmsb.anpm.ro; <http://apmsb.anpm.ro>

Monitorizarea se va realiza pentru toate speciile de interes comunitar din cele doua situri ROSPA Scorei- Avrig- Făgăraș și ROSCI0132 Oltul mijlociu – Cibin – Hârtibaciu. Raportul de monitorizare va cuprinde: perioada monitorizată, stadiul lucrărilor până la aceea dată, volumul de material extrăctas, metodologiile folosite la evaluarea speciilor, fișe de observații, evaluarea impactului direct și indirect al lucrărilor asupra speciilor și habitatelor, modul de implementare de către beneficiar a măsurilor de reducere a impactului și eficiența acestora, CV-ul persoanelor implicate în monitorizare.

Metodologia folosită pentru specia *Castor fiber* va fi metoda transectului vizual în timpul căruia se identifică urme specifice speciei (copaci roși, amprente la sol, galerii, baraje). Metodologia folosită pentru specia *Lutra lutra* va fi metoda transectelor vizuale. Metodologia folosită pentru specia *Triturus cristatus* va fi metoda transectelor vizuale pentru faza acvatică. Pentru faza terestră a speciei *Triturus cristatus* vor fi căutați juvenili lângă bălți, sub lemne, pietre sau alte adăposturi. Metodologia folosită pentru monitorizarea speciei *Emys orbicularis* va fi metoda transectelor vizuale, combinată cu observația la punct fix. Metodele de lucru folosite pentru speciile de păsări de interes comunitar vor fi următoarele: metoda observației directe (numită și observația directă în natură), metoda transectelor, metoda punctului fix, metoda playback.

Rapoarte de monitorizare a speciilor de interes comunitar	Termen de depunere a raportului	Responsabil pentru depunerea raportului
Raport de monitorizare pentru anul 2015	15 ianuarie 2016	S.C. Malidcom SRL
Raport de monitorizare pentru anul 2016	15 ianuarie 2017	S.C. Malidcom SRL
Raport de monitorizare pentru anul 2017	15 ianuarie 2018	S.C. Malidcom SRL
Raport de monitorizare pentru anul 2018	15 ianuarie 2019	S.C. Malidcom SRL

Monitorizarea în faza de operare:

Monitorizarea se va realiza pentru toate speciile de interes comunitar din cele doua situri ROSPA Scorei- Avrig- Făgăraș și ROSCI0132 Oltul mijlociu – Cibin – Hârtibaciu. Raportul de monitorizare va cuprinde: perioada monitorizată, metodologiile folosite la evaluarea speciilor, fișe de observații, evaluarea impactului direct și indirect al activității asupra speciilor și habitatelor, modul de implementare de către beneficiar a măsurilor de reducere a impactului și eficiența acestora, CV-ul persoanelor implicate în monitorizare.

Rapoarte de monitorizare a speciilor de interes comunitar	Termen de depunere a raportului	Responsabil pentru depunerea raportului
Raport de monitorizare a speciilor pentru anul I de operare	15 ianuarie anul II de operare	S.C. Malidcom SRL operator iaz piscicol, conform contractelor încheiate
Raport de monitorizare a speciilor	15 ianuarie anul III de	S.C. Malidcom SRL



AGENȚIA PENTRU PROTECȚIA MEDIULUI SIBIU

Str. Hipodromului nr. 2A . Tel: 0269.256.545; 0269.422.653; Serviciul Autorizații și Permise nr. 0269.256.547
 Fax : 0269. 444.145; e-mail : office@apmsb.anpm.ro; <http://apmsb.anpm.ro>

13



pentru anul II de operare	operare	operator iaz piscicol, conform contractelor încheiate
Raport de monitorizare a speciilor pentru anul III de operare	15 ianuarie anul IV de operare	S.C. Malidcom SRL operator iaz piscicol, conform contractelor încheiate

IV.9. Dezafectarea instalației

- durata de execuție a lucrărilor de amenajare a iazului piscicol este estimată la cca. 3-4 ani. Lucrările de refacere a mediului se vor realiza conform Planului de refacere a mediului și Proiectului de refacere a mediului,
- durata de funcționare a amenajării piscicole este nedeterminată. Nu sunt prevăzute lucrări specifice pentru încetarea activității. Obligația titularului, pentru perioada de concesiune a terenului este aceea de menținere în bună stare a amenajării și funcțiunii acesteia în scopul păstrării echilibrului, inclusiv al celui hidrodinamic din zona de luncă a râului Olt,
- în cazul încetării activității titularul are obligația de a analiza calitatea factorilor de mediu pe amplasament pentru a constata gradul de poluare cauzat de activitate și necesitatea oricărei remedieri a amplasamentului,
- conform O.U.G. nr. 195/2005 privind protecția mediului, cu modificările și completările ulterioare, în cazul în care titularul de activitate urmează să deruleze sau să fie supus unei proceduri de vânzare a pachetului majoritar de acțiuni, vânzare de active, fuziune, divizare, concesiune ori în alte situații care implică schimbarea titularului activității, precum și în caz de: dizolvare urmată de lichidare, lichidare, faliment, încetarea activității, acesta are obligația de a notifica autoritatea competentă pentru protecția mediului. Autoritatea competentă pentru protecția mediului informează titularul cu privire la obligațiile de mediu care trebuie asumate de părțile implicate, pe baza evaluărilor care au stat la baza emiterii actelor de reglementare existente. În termen de 60 de zile de la data semnării/emiterii documentului care atestă încheierea uneia dintre proceduri, părțile implicate transmit în scris autorității competente pentru protecția mediului obligațiile asumate privind protecția mediului, printr-un document certificat pentru conformitate cu originalul. Clauzele privind obligațiile de mediu cuprinse în actele întocmite au un caracter public. Îndeplinirea obligațiilor de mediu este prioritară în cazul procedurilor de: dizolvare urmată de lichidare, lichidare, faliment, încetarea activității.

IV.10. Obligațiile titularului

IV.10.1. Respectarea prevederilor legislative:


- O.U.G. nr. 195/2005 privind protecția mediului, aprobată prin Legea nr. 265/2006, cu modificările și completările ulterioare;
- Ordinul nr. 756/1997 pentru aprobarea Reglementării privind evaluarea poluării mediului, cu modificările aduse de O.M. nr. 592/2002;
- Legea nr. 104/2011 privind calitatea aerului înconjurător;
- STAS 12574/1987 privind condițiile de calitate ale aerului din zonele protejate;
- Legea Apelor nr. 107/1996, cu modificările și completările ulterioare;
- Legea nr. 211/2011 (r1) privind regimul deșeurilor;
- H.G. nr. 856/2002 privind evidența gestiunii deșeurilor și pentru aprobarea listei cuprinzând deșeurile, inclusiv deșeurile periculoase;
- H.G. nr. 856/2008 privind gestionarea deșeurilor din industriile extractive;



AGENȚIA PENTRU PROTECȚIA MEDIULUI SIBIU

Str. Hipodromului nr. 2A . Tel: 0269.256.545; 0269.422.653; Serviciul Autorizări 0269.256.547

Fax : 0269. 444.145; e-mail : office@apmsb.anpm.ro; <http://apmsb.anpm.ro>



- H.G. nr. 1061/2008 privind transportul deșeurilor periculoase și nepericuloase pe teritoriul României;
- Ordinul nr. 119/2014 pentru aprobarea Normelor de igienă și sănătate publică privind mediul de viață al populației;
- O.U.G. nr. 68/2007 privind răspunderea de mediu cu referire la prevenirea și repararea prejudiciului asupra mediului, cu modificările și completările ulterioare,
- O.U.G. nr. 57/2007 privind regimul ariilor naturale protejate, cu modificările și completările ulterioare.

IV.10.2. În cazul producerii unui prejudiciu, operatorul suportă costul pentru repararea prejudiciului și înlătură urmările produse de acesta, restabilind condițiile anterioare producerii prejudiciului, potrivit principiului „poluatorul plătește”.

IV.10.3. Operatorul asigură reprezentanților autorității competente pentru protecția mediului întreaga asistență necesară pentru a le permite să desfășoare orice inspecție a instalației, prelevare de probe, culegerea oricăror informații necesare pentru îndeplinirea atribuțiilor de serviciu.

IV.10.4. Conform prevederilor Ord. 1798/2007, cu modificările și completările ulterioare, pentru activitatea înscrisă la cod CAEN 0812 – extracția pietrișului și nisipului, este necesară solicitarea și obținerea autorizației de mediu.

V. INFORMAȚII CU PRIVIRE LA PROCESUL DE PARTICIPARE A PUBLICULUI


Autoritatea competentă pentru protecția mediului a asigurat și garantat accesul liber la informație al publicului și participarea acestuia la luarea deciziei în procedura de emitere a acordului de mediu, astfel:

- solicitare de emitere a acordului de mediu a fost adusă la cunoștința publicului prin anunț public în mass-media locală, afișare la sediul Primăriei Porumbacu de Jos, publicare pe pagina de internet a A.P.M. Sibiu, afișare la sediul A.P.M. Sibiu,
- anunțul privind încadrarea proiectului în categoria celor ce se supun evaluării impactului asupra mediului și continuarea procedurii cu etapa de definire a domeniului evaluării și de realizare a raportului privind impactul asupra mediului și a studiului de evaluare adecvată a fost adus la cunoștința publicului prin publicare în mass-media de către titular, afișare la sediul Primăriei Porumbacu de Jos, publicare pe pagina de internet a A.P.M. Sibiu, afișare la sediul A.P.M. Sibiu,
- îndrumarul pentru raportul privind evaluarea impactului asupra mediului și studiul de evaluare adecvată și lista de control pentru definirea domeniului evaluării au fost publicate pe pagina de internet a A.P.M. Sibiu,
- studiul de evaluare adecvată inițial și completările ulterioare au fost publicate de pagina de internet a A.P.M. Sibiu,
- raportul la Studiul de evaluare a impactului asupra mediului și completările ulterioare au fost publicate de pagina de internet a A.P.M. Sibiu,
- publicul interesat a avut posibilitatea exprimării opiniilor în cadrul ședinței de dezbatere publică, care a avut loc în data de 18.06.2015 la sediul Primăriei Porumbacu de Jos, ședință mediatizată prin publicare în mass-media de către titular, afișare la sediul Primăriei Porumbacu de Jos, publicare pe pagina de internet a A.P.M. Sibiu, afișare la sediul A.P.M. Sibiu,
- informarea publicului asupra emiterii acordului de mediu a fost asigurată prin publicare în mass-media de către titularul de proiect, prin afișare la sediul Primăriei Porumbacu de Jos,
- A.P.M. Sibiu a afișat la sediu și publicat pe pagina de internet <http://apmsb.anpm.ro>, anunțul privind emiterea acordului de mediu, proiectul acordului de mediu,



AGENȚIA PENTRU PROTECȚIA MEDIULUI SIBIU

Str. Hipodromului nr. 2A . Tel: 0269.256.545; 0269.422.653; Serviciul Autorizare 0269.238.547
 Fax : 0269. 444.145; e-mail : office@apmsb.anpm.ro; <http://apmsb.anpm.ro> 15



- documentația de susținere a solicitării a fost accesibilă spre consultare de către public pe toată durata derulării procedurii: la sediul A.P.M. Sibiu și la sediul titularului de proiect,

- nu au existat sesizări și comentarii din partea publicului pe parcursul procedurii.


DOCUMENTAȚIA SOLICITĂRII ACORDULUI DE MEDIU:

- Cerere înregistrată la A.P.M. Sibiu cu nr. 12738/14.10.2014,
- Certificat de înregistrare emis de Oficiul Registrului Comerțului J32/571/11.08.1995, CUI 7628666 din 16.08.1995,
- Certificat de urbanism nr. 24 din 05.08.2013 prelungit la data de 05.08.2014 emis de Primăria comunei Porumbacu de Jos,
- Extras CF 101037/2013,
- Contract de concesiune cu Primăria comunei Porumbacu de Jos din 02.06.2011,
- Aviz nr. 16099-6/12.12.2011 emis de SC HIDROELECTRICA SA,
- Contract de prestări servicii cu SC TRANSCOM IONY SRL nr. 02 din 05.01.2015,
- Contract de execuție lucrări nr. 1/23.01.2012 încheiat de titularii contractului de concesiune (Bâra Ioan și VasIU Adrian) cu SC MALIDCOM SRL;
- Piese desenate: plan de situație din 02.10.2014, plan de încadrare în zonă din 26.06.2014, plan de amplasament și delimitare a imobilului,
- Memoriu de prezentare proiect conform Anexei 5 a Ord. 135/2010 și Memoriu de prezentare conform Ord. 19/2010 înregistrate la APM Sibiu sub nr. 14545/11.12.2014 și nr. 14546/11.12.2014, elaborate de evaluator de mediu ecolog Drugă Marius și dr. biolog Drugă Mariana,
- Proiect tehnic elaborat de SC WASSER PLANUNG SRL înregistrat la APM Sibiu sub nr. 14547/11.12.2014,
- Studiu de evaluare adecvată elaborat de evaluator atestat ecolog Drugă Marius și colaborator dr. biolog Drugă Mariana, înregistrat la APM Sibiu sub nr. 6079/09.04.2015,
- Raport la studiul de evaluare a impactului asupra mediului elaborat de ecolog Miclăușu Camelia prin SC ECO TERRA SRL în colaborare cu dr. ing. Pop Ioan Cristian, înregistrat la APM Sibiu sub nr. 6282/15.04.2015,
- Completări la Studiul de evaluare adecvată înregistrate la APM Sibiu sub nr. 8530/13.05.2015 și sub nr. 10908/19.06.2015,
- Completări la Raportul la studiul de evaluare a impactului asupra mediului înregistrate la APM Sibiu sub nr. 9101/21.05.2015, nr. 9733/02.06.2015 și nr. 10908/19.06.2015,
- Aviz de gospodărirea apelor nr. 27 din 11.06.2015 emis de Administrația Bazinală de Apă Olt – Sistemul de Gospodărire a Apelor Sibiu,
- Memoriu de prezentare proiect conform Anexei 5 a Ord. 135/2010 (refăcut) înregistrat la APM Sibiu sub nr. 11149/24.06.2014, elaborat de evaluator de mediu ecolog Drugă Marius și dr. biolog Drugă Mariana,
- Proiect tehnic (refăcut) elaborat de SC WASSER PLANUNG SRL înregistrat la APM Sibiu sub nr. 11149/24.06.2014
- Adresa SC MALIDCOM SRL referitoare gestionarea la deșeurilor de extracție, cu anexă - plan de amplasare a haldelor temporare de material steril și sol vegetal, înregistrată la APM Sibiu sub nr. 11148/24.06.2015,
- Plan de refacere a mediului și Proiect de refacere a mediului elaborate de SC STONE ART SRL înregistrate la APM Sibiu sub nr. 11147/24.06.2015,
- Chitanțe nr. 12240/14.10.2014 (100 lei) și nr. 12567/27.11.2014 (400 lei), Ordin de plată nr. 1/03.06.2015 (3000 lei) achitare tarife procedură, O.P. nr.1/09.07.2015 (150 lei) taxă emitere acord de mediu.



AGENȚIA PENTRU PROTECȚIA MEDIULUI SIBIU

Str. Hipodromului nr. 2A . Tel: 0269.256.545; 0269.422.653; Serviciul Autorizări 0269.256.547
Fax : 0269. 444.145; e-mail : office@apmsb.anpm.ro; <http://apmsb.anpm.ro>





În cazul în care proiectul suferă modificări, titularul este obligat să notifice în scris autoritatea publică pentru protecția mediului emitentă asupra acestor modificări.

Prezentul acord de mediu este valabil pe toată perioada punerii în aplicare a proiectului.


Nerespectarea prevederilor prezentului acord atrage suspendarea și anularea acestuia, după caz.

Prezentul acord poate fi contestat în conformitate cu prevederile Hotărârii Guvernului nr. 445/2009 și ale Legii contenciosului administrativ nr. 554/2004, cu modificările și completările ulterioare.

Prezentul acord de mediu conține 17 (șaptesprezece) pagini și a fost eliberat în 3 (trei) exemplare.

DIRECTOR EXECUTIV
A.N.P.M.
Ing. Bogdan George TR



ȘEF SERVICIU AVIZE,
ACORDURI, AUTORIZAȚII,
Ing. Lucia POPOVICI


ȘEF SERVICIU CALITATEA
FACTORILOR DE MEDIU,
Ing. Constantin CONSTANTINESCU


ÎNTOCMIT,
Serviciu A.A.A. Ecolog Simona ZAMBORI
Serviciu C.F.M. Ecolog Flaviu TOMUȚĂ





AGENȚIA PENTRU PROTECȚIA MEDIULUI SIBIU

Str. Hipodromului nr. 2A . Tel: 0269.256.545; 0269.422.653; Serviciul Autorizări 0269.256.547

Fax : 0269. 444.145; e-mail : office@apmsb.anpm.ro; <http://apmsb.anpm.ro>

17