



Agenția pentru Protecția Mediului Sibiu

Nr. 19806 / 20.11.2015
Referitor dosar 12965 din 24.07.2015

ACORD DE MEDIU Nr. SB 3 din 20.11.2015

Ca urmare a cererii adresate de către SC PREMIUM SRL, cu sediul în municipiul Sibiu, str. Frigoriferului, nr. 5, jud. Sibiu, înregistrată la Agenția pentru Protecția Mediului Sibiu cu nr. 12965 din 24.07.2015, în baza Ordonanței de Urgență a Guvernului nr. 195/2005 privind protecția mediului, aprobată cu modificări și completări prin Legea nr. 265/2006, cu modificările și completările ulterioare, a Hotărârii Guvernului nr. 445/2009 privind evaluarea impactului anumitor proiecte publice și private asupra mediului și a Ordonanței de Urgență a Guvernului nr. 57/2007 privind regimul ariilor naturale protejate, conservarea habitatelor naturale, a florei și faunei sălbatice, cu modificările și completările ulterioare, după caz, se emite:

ACORD DE MEDIU

pentru proiectul: „Construire prag de captare pentru alimentare cu apă a păstrăvăriei Sadu”
amplasament: județul Sibiu, intravilan comuna Sadu, trup 7 Valea Plaiului, în albia minoră a râului Sadu conform contractului de închiriere nr 2417/2014 încheiat între SC Premium și Administrația Națională Apele Române A.B.A. Olt, menționat în Certificatului de urbanism nr 217/III A-3/19.06.2015 emis de Consiliul Județean Sibiu

în scopul: stabilirii condițiilor și a măsurilor pentru protecția mediului care trebuie respectate pentru realizarea proiectului

care prevede:

- construirea unui prag de captare cu priză de mal pe râul Sadu la 390 m amonte de păstrăvărie.


Proiectul se încadrează în prevederile H.G.nr. 445/2009 Anexa nr. 2 punct 10 g și 13 a . Proiectul nu intra sub incidența art 28 din O.U.G.nr. 57/2007 privind regimul ariilor naturale protejate, conservarea habitatelor naturale, a florei și faunei sălbatice, cu modificările și completările ulterioare.

I. DESCRIEREA PROIECTULUI

I.1. Amplasament Întregul proiect de modernizare al păstrăvăriei Sadu este situat pe teritoriul administrativ al comunei Sadu, Trup 7 Valea Plaiului, la cca 5 km amonte de localitatea Sadu, pe malul drept și stâng al râului, la hm 140 n. Pragul de captare va fi situat

AGENȚIA PENTRU PROTECȚIA MEDIULUI SIBIU

Str. Hipodromului nr. 2A . Tel: 0269.256.545; 0269.422.653; Serviciul Autorizări 0269.256.547
Fax : 0269. 444.145; e-mail : office@apmsb.anpm.ro; <http://apmsb.anpm.ro>



în albia minoră și majoră a râului Sadu, parcelă de 115 mp, închiriată de la Administrația Bazinală de Apă Olt prin contractul de închiriere nr 2417/2014.

Coordonatele Stereo 70 ale amplasamentului captării sunt :

Pct	X (N)	Y (E)
1	460948.850	432832.476
2	460952.985	432835.597
3	460936.259	432852.434
4	460934.214	432849.255

Amplasamentul proiectului are următoarele vecinătăți:

- nord - pădure comunală
- est - pășune comunală
- la sud - pășune, râul Sadu
- vest - pădure comunală

Accesul la amplasament se face din DJ 105G Sadu - Râul Sadului, apoi pe un drum de acces de cca 100 m, cu traversarea unui pod existent care trebuie reabilitat.

Pragul de captare va fi amplasat amonte de priza de captare CHE Sadu I și MHC Sadu sat.

1.2. Situația existentă

Amenajarea piscicolă a fost în conservare nefiind funcțională din lipsa asigurării sursei de apă și a unor litigii privind proprietatea asupra imobilului. A fost construită înainte de anul 1970

Păstrăvăria este formată din 3 amplasamente

- unul pe malul drept al râului Sadu, unde este situat incubatorul și bazinele de creștere a puietului,
- unul pe malul stâng al râului Sadu – bazinele de creștere a păstrăvului
- pragul de captare din albia râului Sadu la cca 390 m amonte de bazinele de creștere păstrăv.

1.3. Situația proiectată

Pragul de captare este parte a lucrărilor necesare pentru punerea în funcțiune a unei amenajări piscicole, acestea fiind reprezentate de 2 categorii de lucrări:

A. Lucrări noi:

- **1 prag de captare pe r. Sadu, cu priza de apă – mal stâng;**
- regularizare și consolidare albie aval de pragul de captare;
- conducta de aducțiune din oțel Dn. 400 mm, L= 175 ml;
- bazin de liniștire-decantare, aval păstrăvărie;
- canal de evacuare ape uzate;
- conducta evacuare apa spălare la decantoare;
- incubator artificial.

B. Lucrări de reparații la lucrările existente:

- conducta de aducțiune;
- 2 bazine decantoare apă captată;
- 10 bazine de creșterea păstrăvului;
- 1 bazin de parcare;
- priza de apă secundară;
- 6 bazine de creșterea puietului.


Obiectul prezentului acord îl reprezintă construirea pragului de captare, conform datelor menționate în Certificatul de urbanism nr 217/III A-3/19.06.2015 și contractului



AGENȚIA PENTRU PROTECȚIA MEDIULUI SIBIU

Str. Hipodromului nr. 2A . Tel: 0269.256.545; 0269.422.653; Serviciul Autorizări 0269.256.547

Fax : 0269. 444.145; e-mail : office@apmsb.anpm.ro; <http://apmsb.anpm.ro>



de închiriere. Celelalte componente ale proiectului de reabilitare a păstrăvăriei Sadu sus menționate, vor face obiectul unui alt act de reglementare din punct de vedere al protecției mediului.

Caracteristici prag captare

Pragul de captare cu priză de mal va fi realizat pe râul Sadu la 390 m amonte de păstrăvărie. Pragul de fund va fi prevăzut cu umeri de încastrare în maluri, cu bazin de disipare a energiei și cu rizbermă din anrocamente mari. Priza de captare este amplasată pe malul stâng, imediat amonte de prag și este prevăzută cu grătare cu bare rare și dense pentru plutitori și aluviuni mari și cu stavilă plană pentru reglarea debitelor captate și pentru protecție în caz de ape mari. Pragul de captare are o lungime de 18 m, lățimea de 3,50 m și înălțimea de 2,70 m, din care înălțimea utilă de 1 m. Deversorul este cu profil practic cu o înclinare a paramentului amonte de 1 :0,5 și a celui din aval de 1:1și va fi executat din beton. Pragul deversor este prevăzut spre malul stâng cu o pilă din beton cu $L = 5,10$ m și $l = 0,80$ m și h de la fundație = 4,30 m. Lângă pila de dirijare este amplasată o scară de pești prevăzută cu 6 șicane cu $h = 0,60$ m și L totală = 3,50 m. Șicanele au distanța între ele de 50 cm și grosimea de 15 cm. Scara de pești are înălțimea și panta deversorului în aval: $H = 1,8$ m (de la cota 505,8 m la cota 507,6 m) și panta 1: 1. În partea din amonte a pragului se va executa un prism din anrocamente cu secțiune triunghiulară și dimensiunile 1,30 x 1,70 m. Zidurile laterale vor fi din beton $L = 18$ m și prevăzute cu ziduri întoarse în maluri cu $L = 5$ m, amonte și aval de prag. Zidurile laterale au o secțiune trapezoidală cu coronamentul de 80 cm $l = 2,10$ m și $h = 4,6$ m. În spatele zidurilor sunt prevăzute drenuri de piatră pentru colectarea și evacuarea prin barbacane din PVC 110 mm. Între pila și zidul lateral este prevăzut un canal de dirijare cu $l = 1,0$ m în care se montează un batardou în partea din amonte și un stăvilar în aval de priză. Batardoul se va folosi numai în situații de scoatere din funcțiune a păstrăvăriei , iar în restul perioadei se va monta un grătar cu bare rare cu distanța între bare de 80 mm. În zidul de pe malul stâng este prevăzută o fereastră de captare cu $l = 1,0$ m și $h = 3,0$ m, în care se va monta un stăvilar de 1,0 x 1,25 m și un grătar cu bare dese cu dimensiunile 1,0 x 3,18 m. În dreptul ferestrei de captare este prevăzută camera de încărcare cu dimensiunile de 2,0 x 3,0 x 3,20 m, de unde se încarcă conducta de aducțiune. Disipatorul de energie are $L = 8,50$ m și $l = 18,0$ m și va fi realizat din beton ciclopian cu grosimea de 70 cm, pe un strat de balast de 20 cm. Disipatorul este prevăzut în partea din aval cu un prag cu $h = 50$ cm și taluz de 1:1,5, în vederea realizării bazinului cu disiparea energiei. Risberma din anrocamente cu $L = 9,0$ m și $l = 18,0$, și $g = 70$ cm, care face racordarea cu talvegul albiei. Risberma se execută și pe taluze cu panta 1:1,5 realizând racordarea între zidurile întoarse și taluzul albiei. Deversorul pragului de fund a fost dimensionat la debitul cu probabilitatea de 5%, cu înălțimea de siguranță de 10 cm.

Pragul de captare se va executa pe jumătate, începând cu malul stâng prin devierea râului și executarea unui dig de incintă până la asigurarea de 20 %, consolidat cu dale de beton.

Organizarea de șantier: va fi amenajată în incinta proprietății SC PREMIUM SRL, situată pe malul stâng al râului Sadu la 310 m aval de locul în care se va amenaja captarea pe râul Sadu și aval de cele 2 bazine de decantare ale păstrăvăriei și va avea suprafața de 600 mp. Accesul în incinta organizării de șantier se va face peste podul ce traversează râul Sadu care va fi reabilitat prin adăugarea a 4 profile I32, iar peste profilele podului se va turna un tablier din beton armat cu grosime de 20 cm și mai lat decât podul existent cu 2 m. Drumul care face legătura între DJ 105 G și incinta SC PREMIUM SRL se va pietruii pe o lățime de

AGENȚIA PENTRU PROTECȚIA MEDIULUI SIBIU

Str. Hipodromului nr. 2A . Tel: 0269.256.545; 0269.422.653; Serviciul Autorizări 0269.422.547
Fax : 0269. 444.145; e-mail : office@apmsb.anpm.ro; <http://apmsb.anpm.ro>



3,5 m. Lucrările de amenajare a podului nu presupun alte lucrări conexe, de exemplu: consolidări de maluri, lucrări în albia râului etc.

Perioada de construire a pragului de captare este de 4 luni - între iunie și septembrie.

1.5. Resurse folosite în scopul asigurării producției

1 excavator pe șenile 32 tone cu capacitatea cupei de 1 mc

1 buldoexcavator cu puterea motorului 110 CP

2 buc autobasculante cu greutate 8,7 tone, capacitate de 12 mc

10 angajați și o persoană de pază în organizarea de șantier.

II. MOTIVELE ȘI CONSIDERENTELE CARE AU STAT LA BAZA EMITERII ACORDULUI

Procedura de evaluare de mediu pentru proiect s-a derulat cu respectarea prevederilor legislative aplicabile:

- H.G. 445/2009 privind evaluarea impactului anumitor proiecte publice și private asupra mediului, cu modificările și completările ulterioare;
- O.M. 135/2010 privind aprobarea Metodologiei de aplicare a evaluării impactului asupra mediului pentru proiecte publice și private;

Decizia de emitere a fost luată în urma verificării documentației depuse și a amplasamentului, în urma consultării publicului și a autorităților publice competente membre ale Colectivului de Analiză Tehnică, pe baza recomandărilor și a concluziilor raportului privind impactul asupra mediului.

Prin implementare proiectul nu va genera impact asupra ariilor naturale protejate de interes național, comunitar (situri Natura 2000) și internațional.

III. MĂSURI PENTRU PREVENIREA ȘI REDUCEREA EFECTELOR NEGATIVE SEMNIFICATIVE ASUPRA MEDIULUI

III.1. APA

Pentru modernizarea păstrăvăriei Sadu a fost emis avizul de gospodărire a apelor nr. 78 din 16.12.2013, emis de Administrația Națională „Apele Române”, S.G.A. Sibiu.

Alimentarea cu apă în organizarea de șantier se va face din izvorul situat peste drum de incinta SC PREMIUM SRL, în vecinătatea bazinelor pentru puiet .

Alimentarea cu apă a păstrăvăriei se va face din două surse: din râul Sadu și din Valea Plaiului. De la camera de încărcare a prizei de pe râul Sadu, apa este transportată prin conducta de aducțiune PEHD L=175 m , Dn =400 mm, apoi prin conducta existentă din beton cu lungimea de 245 m, tratată în 2 bazine decantoare și de aici se va asigura debitul de umplere și de primenire în bazinele de păstrăv.

Din studiul hidrologic întocmit a rezultat că debitul pentru reamenajarea păstrăvăriei poate fi asigurat astfel Q= 46,3l/s: 42 l/s din priza de pe râul Sadu, iar din cea de pe Valea Plaiului 4,3 l/s. Modificarea regimului de curgere pe râul Sadu, va apare pe un tronson de 400 - 450 m, cuprins între pragul de captare și punctul de evacuare a apelor din păstrăvărie. Conform documentației depuse debitul va fi diminuat cu 42 l/s, în condițiile în care debitul mediu multianual pe acest tronson este de 2480 l/s.

În aval de păstrăvărie nu există nicio sursă de alimentare cu apă conform documentației depuse.

În vederea diminuării impactului identificat asupra factorului de mediu apă, în faza de construire se vor lua următoarele măsuri:



AGENȚIA PENTRU PROTECȚIA MEDIULUI SIBIU

Str. Hipodromului nr. 2A . Tel: 0269.256.545; 0269.422.653; Serviciul Autorizări 0269.256.547

Fax : 0269. 444.145; e-mail : office@apmsb.anpm.ro; <http://apmsb.anpm.ro>



- materialele de construcție vor fi transportate în organizarea de șantier numai pe podul reabilitat;
- în timpul executării lucrărilor, constructorul va lua toate măsurile pentru evitarea poluării apelor, pentru protecția factorilor de mediu, a zonelor apropiate și se va respecta întocmai tehnologia de execuție prezentată în documentație, luându-se măsuri de prevenire și combatere a poluărilor accidentale, în special cu produse petroliere ca urmare a exploatării utilajelor tehnologice;
- se vor programa lucrările de intervenție în albia râului astfel încât durata de timp să fie redusă la minim;
- lucrările în albia râului Sadu se vor executa în intervalul iunie-septembrie, în afara perioadelor de reproducere a ihtiofaunei (octombrie - martie și martie-mai);
- se vor utiliza numai utilaje verificate, în stare bună de funcționare, care să corespundă normelor RAR;
- în urma execuției lucrărilor directe pentru captarea de apă, albia râului Sadu va fi readusă obligatoriu pe făgașul inițial;
- după finalizarea lucrărilor se va face readucerea zonei la cadrul natural inițial.

III.2. AER

În faza de execuție a lucrărilor:

- limitarea traseelor de transport ca număr și ruting.

III.3. SOL, SUBSOL, APE SUBTERANE

În faza de execuție a lucrărilor

- dimensionarea lucrărilor strict la nivelul asigurării planului de execuție a proiectului;
- dirijarea și concentrarea activității în perimetrul vizat;
- solul vegetal decopertat se va depozita separat și se va reutiliza la refacerea zonei;
- respectarea întocmai a proiectului de execuție.

III.4. BIODIVERSITATE

Amplasamentul captării se află la distanța de 483 m de ROSPA Frumoasa și la 373 m de ROSCI Frumoasa.

Pe valea râului Sadu, în zona propusă pentru captare și traseul conductei de aducțiune s-au identificat specii aparținând asociației *Alnetum glutinosae-incanae* –arinis din arin alb și negru cu înălțime de până la 15 m. Asociația vegetală identificată nu este caracteristică habitatului de interes comunitar 91E0 Păduri aluviale de *Alnus glutinosa* și *Fraxinus excelsior* (*Alno-Padion*, *Alnion incanae*, *Salicion albae*). În stratul ierbos care se distinge *Agrostis stolonifera*, *Petasites hybridus*, *Lysimachia numularia*, *Lamium maculatum*.

Pe versanți sunt prezente păduri de foioase *Alnetum glutinosae*, *Acer pseudoplatanus*, *Fraxinus excelsior* în amestec cu rășinoase: *Picea abies*, *Abies Alba*. Stratul arbustiv este reprezentat de *Sambucus* sp. și *Cornus* sp. Corpul de apă râul Sadu se încadrează în zona păstravului conform literaturii de specialitate, dar apariția hidrocentralei Sadu II a modificat condițiile de viață ale peștilor. În prezent pe amplasament au fost identificate exemplare de *Leuciscus cephalus*(clean) *Alburnus alburnus* (oblete) *Barbus Barbus* (mreana).

Se vor respecta următoarele măsuri de diminuare a impactului stabilite în Raportul privind impactul asupra mediului:

AGENȚIA PENTRU PROTECȚIA MEDIULUI SIBIU

Str. Hipodromului nr. 2A . Tel: 0269.256.545; 0269.422.653; Serviciul Autorizări 0269.256.547
Fax : 0269. 444.145; e-mail : office@apmsb.anpm.ro; <http://apmsb.anpm.ro>



- se vor programa lucrările de intervenție în albia râului astfel încât durata de timp să fie redusă la minim;
- lucrările în albia râului Sadu se vor executa în perioada iunie – septembrie, în afara perioadelor de reproducere a ihtiofaunei (octombrie- martie și martie-mai);
- se va evita afectarea de către infrastructura temporară și permanentă a asociațiilor vegetale identificate în zona; în acest sens se vor restrânge pe cât posibil suprafețele pentru lucrări de construcții amenajări;
- se vor monitoriza la începutul și sfârșitul fiecărei perioade de vegetație stadiul de refacere a habitatelor afectate de proiect și măsurile propuse cu obligația titularului de a interveni cu lucrările necesare de corectare.

IV. CONDIȚII CARE TREBUIE RESPECTATE

IV.1. Protecția calității apelor

- se vor respecta prevederile Avizului de gospodărire a apelor nr. 78 din 16.12.2013, eliberat de Sistemul de Gospodărire a Apelor Sibiu;
- execuția pragului de captare se va face la debite mici ale r. Sadu și în colaborare cu S.C. Hidroelectrică S.A. – Secția Sibiu, pentru a nu se uzina în perioadele de turnare betoanelor la fundații și pentru ca lucrările la prag să nu afecteze priza de apă din aval;
- se va notifica S.G.A. Sibiu și A.P.M. Sibiu referitor la momentul începerii lucrărilor de construcție;
- se interzice transportul materialelor de construcție, către organizarea de șantier, prin albia râului Sadu ;
- se interzice staționarea utilajelor în albia râului Sadu în afara perioadelor de lucru;
- se interzice depozitarea materialelor de construcție și deșeurilor în albia râului;
- se va asigura un număr suficient de toalete ecologice pentru angajații din șantier;
- se interzice crearea de depozite de carburant și deșeurii în albie sau pe maluri; depozitarea deșeurilor se va face separat pe categorii, în recipiente etanșe, pe platforme special amenajate în cadrul organizării de șantier;
- pentru perioada de execuție a lucrărilor, constructorul are obligația întocmirii Planului Prevenire și Combatere a Poluărilor Accidentale și dotarea minimă a punctului de lucru cu material pentru intervenție.

Pentru perioada de funcționare

- este obligatorie lăsarea debitului salubru de 384 l/s (0,384 mc/s) în aval de pragul de captare;
- menținerea în permanentă stare de funcționare a scării de pești;
- întocmirea și respectarea Regulamentului de funcționare și exploatare a instalațiilor în condiții de ape medii, mari și mici, îngheț, situații excepționale.

IV. 2. Protecția calității aerului

- mijloacele de transport vor fi prevăzute cu prelată pentru evitarea împrăștierii de particule de către vânt;
- mijloacele utilitare echipate cu motor vor respecta prevederile HG 332/2007 pentru procedurile de aprobare de tip a motoarelor destinate a fi montate pe mașini mobile nerutiere și a motoarelor destinate vehiculelor pentru transportul rutier de persoane sau marfă și stabilirea măsurilor de limitare a emisiilor gazoase și de particule poluante provenite de la acestea, în scopul protecției atmosferei;



AGENȚIA PENTRU PROTECȚIA MEDIULUI SIBIU

Str. Hipodromului nr. 2A . Tel: 0269.256.545; 0269.422.653; Serviciul Autorizări 0269.256.547

Fax : 0269. 444.145; e-mail : office@apmsb.anpm.ro; <http://apmsb.anpm.ro>



- se va proceda la stropirea cu apă a căilor de transport în vederea limitării emisiilor de praf în atmosferă;

IV. 3. Sol, subsol, ape subterane

- pentru perioada de execuție a lucrărilor se va asigura curățarea anvelopelor utilajelor înainte de intrarea pe drumul public;
- readucerea terenului la starea naturală inițială după finalizarea lucrărilor, pe perimetrele temporare de lucru.

IV.4. Zgomot

- conform Ordinului nr. 119/2014, activitățile de transport materiale trebuie să se desfășoare astfel încât în teritoriile protejate să fie asigurate și respectate valorile-limită ale indicatorilor de zgomot, după cum urmează:
 - în perioada zilei, nivelul de presiune acustică continuu echivalent ponderat A (L_{AeqT}), măsurat la exteriorul locuinței conform standardului SR ISO 1996/2-08, la 1,5 m înălțime față de sol, să nu depășească 55 dB și curba de zgomot Cz 50,
 - în perioada nopții, între orele 23,00-7,00, nivelul de presiune acustică continuu echivalent ponderat A (L_{AeqT}), măsurat la exteriorul locuinței conform standardului SR ISO 1996/2-08, la 1,5 m înălțime față de sol, să nu depășească 45 dB și, respectiv, curba de zgomot Cz 40;
- transportul materialelor se va face pe ruta Cisnădie-Sadu sau Tălmaci - Sadu fără a depăși numărul calculat necesar de 3 transporturi pe zi, conform unui program stabilit de comun acord cu autoritățile administrației publice locale.

IV 5. Biodiversitatea

- se vor pastra amplasamentele propuse prin proiect;
- se interzic lucrări de curățare a vegetației din albia râului Sadu în afara celor propuse prin proiect;
- se interzic lucrări de construcție în perioadele de reproducere a ihtiofaunei;
- se impune respectarea prevederilor OUG nr 57/2007 privind regimul ariilor naturale protejate, conservarea habitatelor naturale, a florei și faunei sălbatice, modificată și completată de OUG nr 154/2008, precum și prevederile OUG nr. 195/2005 cu modificările ulterioare, aprobată prin Legea 154/2006 Cap. VIII Conservarea biodiversității și arii naturale.

Pentru protecția unor specii de păsări din zonă

- se interzice uciderea sau capturarea intenționată de păsări, indiferent de metodă;
- se interzice deteriorare/distrușgerea și/sau culegerea intenționată a cuiburilor și sau ouălor din natură;
- se interzice perturbarea intenționată în perioadele de reproducere, creștere și migrație, deținerea exemplarelor din speciile pentru care sunt interzise vânarea și capturarea.
- nu se vor face plantări de vegetație; solul vegetal se va așterne pe suprafețele afectate de lucrări și se vor asigura condițiile necesare pentru revegetalizarea naturală a zonei.

IV.6. MONITORIZAREA

- executantul lucrărilor are obligația să întocmească și să înainteze la A.P.M. Sibiu raportările privind gestiunea deșeurilor ;

AGENȚIA PENTRU PROTECȚIA MEDIULUI SIBIU

Str. Hipodromului nr. 2A . Tel: 0269.256.545; 0269.422.653; Serviciul Autorizări 0269.256.545

Fax : 0269. 444.145; e-mail : office@apmsb.anpm.ro; <http://apmsb.anpm.ro>



- se vor monitoriza la începutul și sfârșitul fiecărei perioade de vegetație stadiul de refacere a habitatelor afectate de proiect și măsurile propuse cu obligația titularului de a interveni cu lucrările necesare de corectare;
- pentru monitorizarea nivelului de apă la priză, pe pereții laterali ai prizei se va monta o miră hidrometrică.

IV.7. Obligațiile titularului

Respectarea prevederilor legislative:

- O.U.G. nr. 195/2005 privind protecția mediului, aprobată prin Legea nr. 265/2006, cu modificările și completările ulterioare;
- Legea nr. 211/2011 (r1) privind regimul deșeurilor;
- Legea Apelor nr. 107/1996, cu modificările și completările ulterioare;
- Legea nr. 105/2006 pentru aprobarea OUG nr. 196/2005 privind Fondul pentru mediu, cu modificările și completările ulterioare;
- Legea nr. 86/2000 pentru ratificarea Convenției privind accesul la informație, participarea publicului la luarea deciziei și la accesul în justiție în probleme de mediu, semnată la Aarhus la 25.01.2000;
- H.G. nr. 188/2002 privind condițiile de descărcare în mediul acvatic a apelor uzate, cu modificările și completările aduse de H.G. nr. 352/2005 și H.G. nr. 210/2007;
- H.G. nr. 856/2002 privind evidența gestiunii deșeurilor și pentru aprobarea listei cuprinzând deșeurile, inclusiv deșeurile periculoase;
- H.G. nr. 878/2005 privind accesul publicului la informația privind mediul;
- Ordinul nr. 119/2014 pentru aprobarea Normelor de igienă și sănătate publică privind mediul de viață a populației.

V. INFORMAȚII CU PRIVIRE LA PROCESUL DE PARTICIPARE A PUBLICULUI


Autoritatea competentă pentru protecția mediului a asigurat și garantat accesul liber la informație al publicului și participarea acestuia la luarea deciziei în procedura de emitere a acordului de mediu, astfel:

- cererea de solicitare a acordului de mediu a fost adusă la cunoștința publicului prin anunț public în mass-media locală, afișare la sediul Primăriei Sadu jud. Sibiu și publicare pe pagina de internet și la sediul APM Sibiu;
- anunțul privind încadrarea proiectului în categoria celor ce se supun evaluării impactului asupra mediului și continuarea procedurii cu etapa de definire a domeniului evaluării și de realizare a raportului privind impactul asupra mediului a fost adus la cunoștința publicului prin publicare în mass-media de către titular și APM Sibiu, afișare la sediul Primăriei Sadu și publicare pe pagina de internet și la sediul APM Sibiu ;
- publicul interesat a avut posibilitatea exprimării opiniilor în cadrul ședinței de dezbatere publică, care a avut loc în data de 27.10.2015, în Sadu, Primăria Sadu str. I.M. Klein nr 36, județul Sibiu, ședință mediatizată prin publicare în mass-media de către titular și afișare la sediul primăriei, pe pagina de internet a titularului și prin publicare pe pagina de internet a APM Sibiu și afișare la avizierul instituției;
- informarea publicului asupra emiterii acordului de mediu a fost asigurată prin publicare în mass-media de către titularul de proiect, prin afișare la sediul propriu și la sediul primăriei;



AGENȚIA PENTRU PROTECȚIA MEDIULUI SIBIU

Str. Hipodromului nr. 2A . Tel: 0269.256.545; 0269.422.653; Serviciul Autorizații: 0269.256.547
Fax : 0269. 444.145; e-mail : office@apmsb.anpm.ro; <http://apmsb.anpm.ro>



- APM Sibiu a publicat pe pagina de internet și la avizierul instituției, anunțul privind emiterea acordului de mediu, proiectul acordului de mediu și Raportul privind impactul asupra mediului;
- documentația de susținere a solicitării a fost accesibilă spre consultare de către public pe toată durata derulării procedurii: la sediul APM Sibiu și la sediul titularului de proiect.
- pe parcursul procedurii nu au existat sesizări și observații din partea publicului.

DOCUMENTAȚIA SOLICITĂRII ACORDULUI DE MEDIU:

- Notificare pentru obținerea acordului de mediu;
- Memoriu de prezentare, întocmit de SC PREMIUM SRL;
- Raport privind impactul asupra mediului;
- Plan de încadrare în zonă;
- Planuri de situație;
- Anunțuri publice pentru mediatizarea parcurgerii etapelor procedurale
- Certificat de urbanism nr. nr 217/III A-3/19.06.2015 emis de Consiliul Județean Sibiu ;
- Aviz de gospodărire a apelor nr. 78 din 16.12.2013 , emis de Administrația Națională „Apele Române”- SGA Sibiu ;
- Contract de inchiriere teren nr 2317 /2014 incheiat cu Administrația Națională „Apele Române”- A.B.A OLT ;
- Proiect "Modernizare păstrăvarie Sadu, com Sadu, jud Sibiu" elaborat de SC AQUA CRO SRL - ianuarie 2015;
- Completari la documentație : Plan cu distanțele între captarea păstrăvariei Sadu și ariile naturale protejate; Grafic de execuție a lucrărilor prevăzute prin proiect; Detalii privind funcționarea scării de pești; Declarație privind captările de apă din aval de păstrăvarie.

Răspunderea pentru corectitudinea informațiilor puse la dispoziția autorităților competente pentru protecția mediului și a publicului revine titularului planului, iar răspunderea pentru corectitudinea lucrărilor revine autorului acestora, conform OUG 195/2005 privind protecția mediului, aprobată prin Legea nr. 265/2006, cu modificările și completările ulterioare.

În cazul în care proiectul suferă modificări, titularul este obligat să notifice în scris autoritatea publică pentru protecția mediului emitentă asupra acestor modificări.

Prezentul acord de mediu este valabil pe toată perioada punerii în aplicare a proiectului.


Nerespectarea prevederilor prezentului acord atrage suspendarea și anularea acestuia, după caz.

Acordul poate fi contestat în conformitate cu prevederile Hotărârii Guvernului nr. 445/2009 și ale Legii contenciosului administrativ nr. 554/2004, cu modificările și completările ulterioare.




AGENȚIA PENTRU PROTECȚIA MEDIULUI SIBIU

Str. Hipodromului nr. 2A . Tel: 0269.256.545; 0269.422.653; Serviciul Autorizări 0269.256.547
 Fax : 0269. 444.145; e-mail : office@apmsb.anpm.ro; <http://apmsb.anpm.ro>



Prezentul acord a fost emis în 3 (trei) exemplare originale, fiecare având un număr de 10 (zece) pagini, semnate și ștampilate: 1 ex. pentru solicitant, 2 ex. se arhivează la A.P.M. Sibiu.

DIRECTOR EXECUTIV,
Ing. ~~Bogdan~~ Gheorghe TRIF



ȘEF SERVICIUL AVIZE,
ACORDURI, AUTORIZAȚII,
Ing. Lucia POPOVICI

Intocmit Dr. Ruxandra HASEGAN



AGENȚIA PENTRU PROTECȚIA MEDIULUI SIBIU

Str. Hipodromului nr. 2A . Tel: 0269.256.545; 0269.422.653; Serviciul Autorizări 0269.256.547
Fax : 0269. 444.145; e-mail : office@apmsb.anpm.ro; <http://apmsb.anpm.ro>