

S.C. CEMBRA FOREST S.R.L.


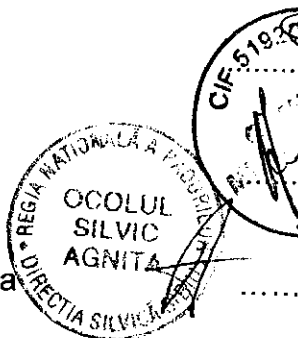


Sediul in Mun. BRASOV, str. GARII DARSTE, nr. 21, J08/998/1993, CUI : RO 26274590
CONT RO13 RZBR 0000 0600 0073 8010 deschis la RAIFFEISEN BANK Ag. 1 BRASOV, Tel./Fax: 0368 465 172

Nr. înregistrare : 25.12.92.2014

PROCES VERBAL

încheiat astazi 11.02.2014 cu ocazia Conferinței a II-a de amenajare a fondului forestier proprietate publică a comunei Merghindeal, UP I Merghindeal, județul Sibiu

Participanți:

1. ing. Marius Cristea – delegat M.M.S.C. 
2. ing. Ilie Andrei – expert C.T.A.P.
3. dl. Aurel Ioan Terbea – delegat proprietar
4. ing. Ioan Vanga – șef Ocolul Silvic Agnita 
5. ing. Arthur Toth – responsabil FF, O.S. Agnita 
6. ing. Ioan Juganaru – șef proiect S.C. Cembra Forest SRL Brașov 

În conformitate cu prevederile din „Normele tehnice pentru amenajarea pădurilor, ne-am întrunit pentru a analiza și aviza soluțiile tehnice, planurile de cultură și exploatare ale amenajamentului fondului forestier aparținând **comunei Merghindeal, jud. Sibiu, constituit în U.P. I Merghindeal**, fond forestier situat pe raza teritorial administrativă a comunei Merghindeal din județul Sibiu și administrat de **Ocolul Silvic Agnita, D.S. Sibiu**.

Conform datelor prezentate, în urma analizei și a discuțiilor purtate, am constatat și stabilit următoarele:

1. Suprafața actuală a fondului forestier proprietate publică aparținând comunei Merghindeal, județul Sibiu, U.P. I Merghindeal, care face obiectul amenajamentului este de 1208,5 ha.

Documentele care atesta proprietatea sunt:

- Titlul de proprietate nr. 95/13.06.2002 – 1200,75 ha;
- Titlul de proprietate nr. 96/13.06.2002 - 2,25 ha;
- Proces verbal de punere în posesie nr. 2379/18.12.2007 – 5,5 ha.

Suprafața de la actuala amenajare (1200,75 ha) este mai mare decât suprafața din amenajamentul anterior cu 5,5 ha datorită punerii ulterioare în posesie.

Anterior punerii în posesie fondul forestier a făcut parte din O.S. Agnita, U.P. I Merghindeal – 1200,75 ha, Direcția silvică Sibiu.

2. Structura suprafețelor pe natură de folosință este următoarea :

- Păduri inclusiv plantații cu reușita definitivă – 1197,6 ha
- Terenuri de împădurit în urma tăierilor rase 2,2 ha.
- Terenuri afectate gospodăririi silvice 8,7 ha, din care:
 - Terenuri pentru hrana vânatului: 0,2 ha ;
 - Instalații de transport – drumuri forestiere: 5,5 ha;
 - Terenuri cultivate pentru nevoile administrației: 2,8;
 - Clădiri, curți și depozite permanente : 0,2 ha.

3. Zonarea funcțională

Corespunzător obiectivelor social-economice și ecologice fixate, au fost analizate și stabilite funcțiile prioritare pe care urmează să le îndeplinească arboretele. Ca urmare, pentru asigurarea funcțiilor de protecție stabilite, întreaga suprafață a fost încadrată în grupa I funcțională.

Categoriile funcționale principale atribuite arboretelor din această unitate de producție sunt:

- 1.2A – Păduri situate pe terenuri cu înclinare mai mare de 35 grade (T II) – 3,0 ha;
- 1.4I – Benzile de padure constituite din parcele întregi, situate de-a lungul soselelor turistice de importanță deosebită internațională și națională, prevăzute în amenajamentele silvice, precum și cele care se vor stabili prin studii speciale aprobate de Ministerul Silviculturii (TIV). – 34,9 ha;
- 1.4K – Padurile care protejează obiective speciale, stabilite cu avizul Ministerului Silviculturii (TII) – 249,0 ha;
- 1.5N – Păduri încadrate în Sit Natura 2000, ROSPA 0099 Podișul Hârtibaciului și ROSCI 0227 Sighișoara – Târnava Mare (T III) – 910,7 ha.

4. Subunități de gospodărire

Pentru gospodărirea diferențiată a pădurilor s-au constituit 2 subunitati de gospodărire, după cum urmează :

Subunități de producție sau protecție		Suprafața -ha-
A	Codru regulat, sortimente obisnuite	945,6 ha
M	Păduri supuse regimului de conservare deosebită	252,0 ha

5. Bazele de amenajare

S-au adoptat următoarele baze de amenajare :

Regimul – codru regulat;

Exploatabilitatea – de protecție pentru arboretele din grupa I funcțională luate în calcul la reglementarea producției. Vârsta medie a exploatabilității, calculată la nivel de SUP A, este de 119 ani.

Compoziția țel - corespunzătoare tipului natural fundamental de pădure.

Tratamente – Tratatamentul tăierilor progresive, tăieri rase (de substituire) în arboretele de carpen și tăieri în crâng – tăiere de jos pentru arboretele de salcâm.

Ciclul - 120 ani.

6. Analiza și adoptarea posibilității

La S.U.P. A s-au calculat următorii indicatori de posibilitate :

$P_{ci} = 1313 \text{ mc/an}$

$P_{ded.} = 1328 \text{ mc/an}$

$P_{ind.} = 1403 \text{ mc/an}$

$P_{adoptată} = 1313 \text{ mc/an}$

S-a adoptat posibilitatea de produse principale de **1313 mc/an**, după valoarea indicatorului determinat prin metoda creșterii indicatoare.

7. Analiza și adoptarea planurilor decenale

Posibilitatea de produse principale (**1313 mc/an**), se va recolta din arboretele din u.a.: 15 E, 17 B, 17 C, 23 B, 35 B, 38 B, 40 B, 67 B, 67 E, 68 A, 75 D, 76 C.

S-au prevăzut a se executa în deceniul care urmează, următoarele cantități anuale de lucrări de îngrijire a arboretelor:

- curățiri – **9,8 ha/an** cu un volum de extras de **33,0 mc/an**;
- rărituri – **30,9 ha/an** cu un volum de extras de **718,0 mc/an**;
- degajări – **4,8 ha/an**

Cu tăieri de igienă se vor parcurge **572,7 ha/an** cu un volum de extras de **516,0 mc/an**.

Cu tăieri de conservare se vor parcurge **130,0ha/an** cu un volum de extras de **402,5 mc/an**.

Tăieri de conservare s-au propus în arboretele din u.a.: 19 D, 51 A, 53 D, 53 E, 54 A, 56 A, 56 B, 56 C, 57 A, 57 B, 57 C, 58.

Curățiri s-au propus în arboretele din u.a: 15 H, 15 I, 15 K, 15 M, 39 A, 41 A, 74 C, 75 B.

Rărituri s-au propus în arboretele din u.a.: 11, 12 A, 12 C, 12 E, 13 A, 13 D, 14 B, 15 A, 15 B, 15 F, 15 J, 15 L, 15 N, 15 O, 19 C, 23 D, 31 B, 34 A, 34 C, 34 I, 39 D, 40 C, 40 D, 41 B, 52 B, 66 C, 66 D, 66 E, 66 F, 66 G, 67 A, 67 D, 68 B, 68 C, 68 D, 69 D, 69 H, 69 I, 70 G, 70 H, 70 J, 71 D, 72 F, 73 A, 73 B, 73 C, 73 E, 74 A, 74 B, 76 D.

8. Probleme speciale

Proprietarul va parcurge procedura de evaluare de mediu, pentru planuri și programe, conform HG 1076/ 2004.

Drumurile forestiere au fost predate doar ca suprafață nu și ca mijloace fixe.

u.a. 35C reprezintă depozit permanent.

Amenajamentul silvic intră în vigoare la 01.01.2014 și are o valabilitate de 10 ani, până la data de 31.12.2023.

Conferința avizează favorabil soluțiile tehnice.

Prezentul proces-verbal conține 4 pagini și s-a întocmit în 5 exemplare, câte unul pentru: Ministerul Mediului și Schimbărilor Climatice, Primăria Merghindeal, Ocolul Silvic Agnita, I.T.R.S.V. Brașov și S.C. Cembra Forest SRL Brașov.