









PROCES VERBAL

al *Conferinței I de amenajarea pădurilor*

pentru avizarea temei de proiectare privind amenajamentul silvic al
fondului forestier proprietate publică și privată aparținând
ORAȘULUI AVRIG, UP III AVRIG
de pe raza Orașului Avrig,
județul Sibiu

Participanți :

1. ing. Găbrian Stelian Sorin – reprezentant M.M.A.P. _____ 
2. ing. Marcu Petre - specialist C.T.A.P. S.C. Forest Grup Proiect S.R.L. _____ 
3. ing. Prodan Ovidiu - șef O.S. Izvorul Florii R.A. _____ 
4. ing. Avram Nicolae-fond forestier O.S. Izvorul Florii RA _____ 
5. ing. Mare Silviu – reprezentant A.N.A.N.P. Brașov _____ 
6. ing. Avram Nicolae Alexandru - reprezentant proprietar _____ 
7. ing. Negru Larisa - șef proiect S.C. Forest Grup Proiect S.R.L. _____ 
8. ing. Popovici Mihai - proiectant S.C. Forest Grup Proiect S.R.L. _____ 



În conformitate cu prevederile *OM 2536/2022 pentru aprobarea Normelor tehnice privind amenajarea pădurilor și a Ghidului de bune practici privind amenajarea pădurilor* și cu adresa Ministerului Mediului, Apelor și Pădurilor nr. DGPSS/4027/20.02.2023 s-a analizat tema de proiectare pentru **amenajarea fondului forestier proprietate publică și privată aparținând Orașului Avrig, UP III AVRIG, de pe raza Orașului Avrig, județul Sibiu.**

În urma discuțiilor și analizelor s-au constatat următoarele:

1. Documente de proprietate

Documentele care atestă proprietatea Orașului Avrig asupra fondului forestier de amenajat de pe raza Orașului Avrig, județul Sibiu, sunt:

- Ord. Nr. 2 Instituția Prefectului, jud. Sibiu Anexele 1,2, (68,16 ha) emis de Comisia județeană pentru stabilirea dreptului de proprietate asupra terenurilor - pășuni împădurite;
- titlu de proprietate nr. 59, 60* din 14.02.2002 (3644,70 ha), emis de Comisia județeană Sibiu pentru stabilirea dreptului de proprietate asupra terenurilor;
- Hotărârea nr. 31 din 03.04.2006 (15,40), emis de Comisia județeană Sibiu pentru stabilirea dreptului de proprietate asupra terenurilor - drumuri forestiere.

*Titlurile de proprietate 59 și 60 sunt incluse atât în UP I Bradu, cât și în UP III Avrig.

Total suprafață U.P..... 3728,26 ha.

Suprafața fondului forestier proprietate publică și privată aparținând Orașului Avrig, de pe raza Orașului Avrig, județul Sibiu, provine din:

Ocolul Silvic	U.P.	Proprietar anterior	Parce-le aferente	Acte proprietate	Suprafață acte proprietate (ha)	Suprafață amenajament anterior (ha)
AVRIG	III Avrig	Municipiul Avrig	1-118	titlu de proprietate nr. 59,60 din 14.02.2002 Hotărârea nr.31 din 03.04.2006 Ord Prefectului nr.2	3644.70 14.40 68,16	3644.70 14.40 68,16
TOTAL GENERAL					3728,26	3728,26

O copie a documentelor de proprietate actualizate va fi pusă la dispoziția proiectantului în vederea introducerii acestora în amenajament, la capitolul documente de proprietate.

2. Suprafața totală a fondului forestier proprietate publică și privată aparținând Orașului Avrig, UP III Avrig, de pe raza Orașului Avrig, județul Sibiu, care face obiectul amenajării, este de 3728,26 ha, conform documentelor de proprietate.

3. Constituirea unității de producție

Terenurile forestiere aparținând Orașului Avrig în suprafață totală de 3728,26 ha sunt incluse în amenajamentul U.P.III Avrig, întocmit în anul 2014, în vigoare, care va expira la data de 31.12.2023.

La actuala amenajare se va menține unitatea de producție constituită în anul 2014, cu denumirea **U.P.III Avrig** și va include toate terenurile forestiere aflate în proprietatea Orașului Avrig, amplasate pe raza Orașului Avrig, județul Sibiu.

4. Limitele fondului forestier care va face obiectul amenajării sunt cele din documentele de proprietate menționate mai sus.

5. Numerotarea bornelor, parcelarului și subparcelarului

Cu ocazia lucrărilor de teren (descriseri parcelare) se vor menține parcelele constituite de amenajamentul anterior (U.P. III Avrig 2014).

Pichetajul parcelar și subparcelar se va executa cu vopsea roșie, conform normelor de amenajare a fondului forestier în vigoare.

Se vor menține bornele existente și se vor amplasa borne noi, dacă va fi cazul, care vor fi numerotate în continuarea celor existente.

Delimitările parcelare, limitele de proprietate și bornele vor fi executate de către proprietar, împreună cu personalul de teren autorizat al administratorului (ocolul silvic), iar cele subparcelare vor fi executate de către proiectant.

Subparcelarul se va constitui conform stării actuale a arboretelor, în concordanță cu criteriile de constituire a subparcelelor din "Norme tehnice pentru amenajarea pădurilor" și se va materializa pe teren.

6. Baza cartografică

Se va utiliza baza cartografică formată din cele mai recente planuri restituite cu curbe de nivel la scara 1:5.000.

În cazul în care se constată lipsa de planuri proiectantul împreună cu proprietarul vor face demersurile necesare la O.C.P.I. pentru obținerea celei mai noi baze cartografice.

7. Ocupații și litigii: nu sunt.

8. Zonarea funcțională

Proiectantul va reanaliza încadrarea pe grupe și categorii funcționale a fiecărui arboret în parte în conformitate cu "Normele tehnice pentru amenajarea pădurilor" în vigoare.

Zonarea se va face ținând cont de vechea zonare funcțională și prevederile Ordinului 2536/28.09.2022 al Ministrului Mediului, Apelor și Pădurilor, pentru aprobarea Normelor tehnice privind amenajarea pădurilor și a Ghidului de bune practici privind amenajarea pădurilor.

În situația în care, în legislația de mediu referitoare la ariile naturale protejate sunt restricții, acestea se vor identifica prin includerea arboretelor în tipurile funcționale, grupele și subgrupele funcționale corespunzătoare restricțiilor impuse.

La data prezentei Conferințe I, teritoriul pe care se găsesc pădurile aparținând Orașului Avrig, de pe raza Orașului Avrig, județul Sibiu, care va face obiectul amenajării, se suprapune peste arii naturale protejate. Conform datelor găsite, suprafața unității de producție III Avrig, proprietate publică și privată a orașului Avrig se suprapune parțial, cu Situl Natura 2000 ROSCI0122 Munții Făgăraș, în proporție de 96% (parcelele 98-102 nu se suprapun), ROSPA 0098 Piemontul Făgăraș (52-57, 58%, 2-4, 102).

9. Subunități de gospodărire

Fondul forestier actual proprietate publică și privată aparținând Orașului Avrig, UP III Avrig, de pe raza Orașului Avrig, județul Sibiu, întocmit în anul 2014, pentru o suprafață de 3728,26 ha iar conform reglementărilor făcute de acestea, a fost încadrat în următoarele subunități de gospodărire:

- SUP "A" - codru regulat, sortimente obișnuite;
- SUP "K" - rezervații de semințe;
- SUP "M" - păduri supuse regimului de conservare deosebită.

Dacă pe parcursul desfășurării lucrărilor de teren va apărea necesitatea constituirii unor alte tipuri de subunități, proiectantul va aduce acest lucru la cunoștința Conferinței a II - a de amenajarea pădurilor, care va decide oportunitatea creării acestora.

10. Stabilirea țăturilor de gospodărire și a bazelor de amenajare

10.1. Obiectivele social economice și ecologice, funcții

Obiectivele ecologice, sociale și economice se vor adopta funcție de situațiile concrete din teren.

Țelurile de gospodărire a pădurii se vor stabili în concordanță cu obiectivele ecologice, sociale și economice și cu respectarea dreptului de proprietate, exercitat potrivit prevederilor legale.

10.2 . Bazele de amenajare propuse a se adopta sunt :

- regimul *codru*;
- compoziția țel: corespunzătoare tipului natural fundamental de pădure pentru arboretele exploatabile și compoziția țel la exploatabilitate pentru celelalte arborete;
- exploatabilitatea: *de protecție*, exprimată prin *vârsta exploatabilității de tehnice* majorată cu 5 - 10 ani pentru arboretele din grupa I funcțională, care vor fi luate în considerare la reglementarea procesului de producție lemnoasă (cu funcții principale de protecție și secundare de producție) și *tehnică* exprimată prin *vârsta exploatabilității tehnice* pentru arboretele din grupa a II - a funcțională, cu funcții principale de producție;
- tratamente: tăieri progresive;
- ciclul: se va stabili în concordanță cu vârsta medie a exploatabilității, structura arboretelor, funcțiile atribuite și proveniența arboretelor;
- În funcție de restricțiile impuse de legislația de mediu, până la Conferința a II - a de amenajarea pădurilor se va analiza și oportunitatea propunerii unor alte tratamente.

11. Administrarea fondului forestier

În prezent, fondul forestier proprietate publică și privată aparținând Orașului Avrig, de pe raza Orașului Avrig , județul Sibiu, este administrat de către Ocolul Silvic Izvorul Florii R.A., cu sediul în Orașul Avrig.

12. Probleme speciale

- ◆ În arboretele ce necesită inventarieri fir cu fir, lucrările se vor executa de către ocolul silvic, implicit și calculul volumelor. Proiectantul va prelua în amenajament volumele calculate;
- ◆ Conform adresei M.M.A.P. nr. 427/20.02.2023, au fost analizate situația aplicării și perioada de valabilitate a amenajamentelor silvice anterioare, constatându-se următoarele:
 - prevederile amenajamentelor silvice anterioare au fost respectate și nu s-a depășit posibilitatea de produse principale stabilită;
 - ultima amenajare a acestui fond forestier s-a executat în anul 2013 cu termen de aplicare 01.01.2014 - 31.12.2023;
 - pe întreaga perioadă de valabilitate a amenajamentului silvic anterior, serviciile silvice au fost asigurate de Ocolul Silvic Izvorul Florii R.A.;
- ◆ Pe hărțile amenajistice vor fi trasate limitele ariilor naturale protejate;
- ◆ Proiectantul va identifica și va include în studiul de amenajament coordonatele Stereo 70 pentru punctele exterioare ale ariei naturale protejate, astfel încât amplasamentul ariei naturale protejate să fie cuprins în poligonul rezultat din unirea punctelor
- ◆ Proiectantul va analiza și propune noi categorii funcționale acolo unde condițiile staționale și orografice ale terenului sau obiectivele economice, sociale sau de interes științific impun adoptarea acestora;
- ◆ Proiectantul va analiza dacă fondul forestier se suprapune peste arii naturale protejate și va propune noi categorii funcționale pentru u.a. care se suprapun peste acestea.
- ◆ La efectuarea lucrărilor de teren și la încadrarea arboretelor în planurile de lucrări, proiectantul va analiza și aplica prevederile Ordinului 3397/2012 privind stabilirea criteriilor și indicatorilor de identificare a pădurilor virgine și cvasivirgine în România.
- ◆ În cazul diferențelor de suprafață față de actele de proprietate, proiectantul va justifica aceste diferențe și va notifica în scris proprietarul despre acestea.

◆ În cazul în care, în urma efectuării lucrărilor de teren se vor constata eventualele probleme speciale (scoateri definitive sau temporare din fond forestier apărute anterior, pierderi de suprafețe în favoarea altor proprietari, neconcordanțe între actele de proprietate și situația reală din teren privind suprafețele, scoateri de terenuri din circuitul productiv, etc.), acestea vor fi aduse la cunoștință proiectantului de către proprietar și administratorul fondului forestier până cel târziu la definitivarea etapei de teren, urmând a fi analizate și de comun acord a se lua o hotărâre privind soluționarea acestor probleme, conform reglementarilor în vigoare

◆ După desfășurarea Conferinței I, proprietarul are obligația de a iniția și parcurge procedura de evaluare de mediu pentru amenajamentul silvic, în vederea obținerii actului administrativ privind evaluarea de mediu, al autorității de mediu responsabile conform HG 1076/2004.

◆ Dacă până la recepția lucrărilor de teren vor fi identificate alte pășuni împădurite, acestea se vor descrie, se vor trece în procesul verbal de recepție și vor fi incluse în amenajamentul silvic.

◆ La prezenta Conferință I a fost invitat să participe reprezentantul A.P.M. Sibiu, prin adresa nr. 50 din 06.03.2023, transmisă adresa de email: office@apmsb.anpm.ro în data de 06.03.2023 și reprezentantul A.N.A.N.P. S.T. Sibiu, prin adresa nr. 48 din 06.03.2023, transmisă adresa de email: sbananp@ananp.gov.ro în data de 06.03.2023. APM Sibiu a emis adresa nr. 4437 din 08.03.2023, adresa ce a fost prezentată în cadrul conferinței I.

◆ În termen de 30 zile de la data încheierii, proiectantul are obligația de a încărca în aplicația informatică SUMAL-AMENAJARE, următoarele:

- copia procesului verbal al conferinței I de amenajare;
- copia procesului verbal de verificare și recepție a lucrărilor de teren

◆ Se vor respecta prevederile *OM 2536/2022 pentru aprobarea Normelor tehnice privind amenajarea pădurilor și a Ghidului de bune practici privind amenajarea pădurilor*

Conferința I de amenajarea pădurilor avizează Tema de proiectare elaborată pentru amenajarea fondului forestier proprietate publică și privată aparținând Orașului Avrig, județul Sibiu, cu luarea în considerare a celor prevăzute în prezentul proces verbal.

Prezentul proces verbal conține 5 pagini și s-a întocmit în 5 (cinci) exemplare, câte unul pentru fiecare parte semnatară.

