








Denumirea persoanei juridice beneficiare
Comuna Nocrich, jud. Sibiu

Nr 87./06.12.2013

PROCES VERBAL
al Conferinței a II a de amenajare a fondului forestier proprietate publică a comunei
Nocrich, județul Sibiu

Încheiat astăzi, 06.12.2013, la sediul SC NEW WAY SRL, Brașov

Participanți :

Cristea Marius	- delegat M.M.S.C	
Musoaie Adrian	- delegat primăria comunei Nocrich.....	
Campean Ciprian	- delegat R.P.L. DEALUL SIBIULUI R.A.....	
Căpățână Gabriela	- delegat A. P. M. Sibiu	
Nițoi Ion	- specialist CTAP-SC NEW WAY SRL Brașov.....	
Boicu Vasile	- șef proiect SC NEW WAY SRL Brașov	
Belean Cosmin	- proiectant SC NEW WAY SRL Brașov	



În conformitate cu prevederile Normelor tehnice pentru amenajarea pădurilor, ne-am întrunit pentru a analiza și a aviza soluțiile tehnice și planurile de producție și cultură ale amenajamentului fondului forestier proprietate publică a comunei Nocrich, județul Sibiu.
Conform datelor prezentate și în urma discuțiilor purtate, s-au stabilit următoarele:

Domnul Ing. ION NIȚOI
Având codul numeric personal 1630426080048
este
A T E S T A T
de către Ministerul Mediului și Pădurilor
prin Certificatul Nr 7 din data de
10 11 2010 să certifice din punct de vedere
tehnic calitatea lucrărilor de amenajare a
pădurilor

1. Suprafața fondului forestier

Suprafața fondului forestier proprietate publică a comunei Nocrich, județul Sibiu, este de 1459,8 ha, conform actelor de proprietate.

Suprafața actuală este alcătuită din următoarele categorii de folosință:

A - Păduri si terenuri destinate împăduririi sau reîmpăduririi	1455,68 ha
A1 - Păduri si terenuri destinate împăduririi pentru care se reglementează recoltarea de produse principale	1302,13 ha
A11- Păduri inclusiv plantații cu reușită definitivă	1275,47 ha
A13- Regenerări pe cale naturală cu reușita parțială	23,93 ha
A 14- Terenuri de reîmpădurit în urma tăierilor rase, a doborâturilor de vânt sau a altor cauze.....	1,8 ha
A15- Poieni sau goluri destinate împăduririi.....	0,93 ha
A2 - Păduri si terenuri destinate împăduririi pentru care nu se reglementează recoltarea de produse principale	153,55 ha
A21 - Păduri inclusiv plantații cu reușita definitivă	153,55 ha
B - Terenuri afectate gospodăririi silvice	2,96 ha
B2 - Linii de vânătoare si terenuri pentru hrana vânatului (15V, 45 V).....	1,4 ha
B5 - Pepiniere și plantații seminciare (1 P).....	0,89 ha
B7 - Terenuri cultivate pentru nevoile administrației (30A).....	0,67 ha
D - Terenuri scoase temporar din fondul forestier	1,16 ha
D2 - Deținute de persoane fizice sau juridice fără aprobările legale necesare, ocupații si litigii (60M,)	1,16 ha

2. Zonarea funcțională

Păduri din grupa I funcțională.....1455.68 ha

Constituite în următoarele categorii funcționale:

-1 C - Păduri de pe versanții râurilor și pâraielor din zonele montană și colinară, care alimentează lacurile de acumulare, existente sau a căror amenajare a fost aprobată, situate la distanța de 15 până la 30 km în amonte de limita acumulării, în funcție de volumul lacului și suprafața sa, de transportul de aluviuni și de torențialitatea bazinului (T IV) –.....	133,69 ha
- 2 A –Păduri situate pe stâncării, pe grohotișuri și pe terenuri cu eroziune în adâncime,cu alunecări active, precum și pe terenuri cu pante mari (T II)	91,16 ha
- 2 H- Pădurile situate pe terenuri alunecatoare (TII)	61,61 ha
- 2 I – Pădurile situate pe terenurile cu înmlăștinare permanentă (T II).....	0,78 ha
-1 5 M – Păduri din rezervații ale biosferei neincluse în categoriile funcționale l.5.a.c.d.e.(T IV).....	1168,44 ha

3. Subunități de gospodărire

S-au constituit următoarele subunități de gospodărire:

A – Codru regulat, sortimente obișnuite.....	1299,4 ha
M – Păduri supuse regimului de conservare deosebită.....	153,55 ha



4. Bazele de amenajare

- 4.1. Regimul: codru
- 4.2. Tratamente: tăieri progresive, tăieri rase
- 4.3. Compoziția țel prevăzută este cea corespunzătoare tipului natural fundamental de pădure.
- 4.4. Exploatabilitatea adoptată este cea tehnică - .113 ani;
- 4.5. Ciclul de producție este de 120 ani.

5. Analiza și adoptarea posibilității

Produse principale, pentru SUP A – codru regulat.

Indicatori calculați:

- creșterea indicatoare:.....3764 mc
- indicatorul de posibilitate după: M.C.I.....3787 mc
- M.C.V.- inductiv.....3950 mc
- M.C.V.- deductiv.....4220 mc

S-a adoptat posibilitatea $P = 3764$ mc/an, posibilitate egală cu indicatorul aferent metodei creșterii indicatoare, care se va recolta din următoarele u.a. – uri: 1 B, 2 B, 2 C, 5 B, 6 C %, 9 C, 10 C, 11 A, 12 D, 13 A, 13 B, 14 B, 31 E, 32 D, 35 A, 35 B, 36 A, 41 A, 42 A, 47 D, 48 B, 51 B, 51 E, 51 F, 52 A, 52 E, 64 D, 66 B, 66 D, 66 F, 71.

Prin tăieri de conservare se vor extrage 306 mc/an de pe 10.1 ha/an (u.a. 9 A, 13 C, 14 C, 16 A, 16 B, 38, 40, 42 D, 48 E, 46, 54 A, 55 A, 56 C, 56 E)

Posibilitatea de produse secundare

- degajări:5,32 ha/an
- curățiri:5,94 ha /an..... 29 mc/an
- rărituri39,07 ha/an 1012 mc/an
- tăieri de igienă:710,28 ha/an..... 630 mc/an

6. Probleme speciale

Suprafața luată în studiu se suprapune cu arii naturale protejate, în situl Natura 2000 ROSPA0099 Podișul Hârtibaciului și parțial pe ROSCI0304- Hartibaciu Sud Est.


În funcție de prevederile legale în vigoare s-a analizat încadrarea funcțională a fiecărei unități amenajistice conform tipului de arie protejată luându-se măsurile necesare menținerii stării de conservare favorabile a habitatelor incluse în aceste arii protejate.

Planul de amenajare din aria naturală protejată va fi armonizat de către autoritățile emitente cu prevederile planului de management al ariei.

În vederea parcurgerii procedurii SEA, proprietarul va transmite o notificare agenției locale de protecția mediului.

Data intrării în vigoare a amenajamentului este 01.01.2014.

Prezentul proces verbal s-a încheiat în 5 exemplare.



MINISTERUL MEDIULUI, APELOR ȘI PĂDURILOR
Comisia tehnică de avizare pentru silvicultură

AVIZ CTAS nr. 158 din 04.06.2015
pentru amenajamentul silvic al fondului forestier proprietate publică aparținând
comunei Nocrich, Unitatea de Producție III Nocrich, județul Sibiu

1. Au participat la ședința de avizare:
Președinte de ședință: Dan Popescu
Membri CTAS: Ilie Mihalache, Dănuț Iacob, Gheorghe Mohanu, Florin Achim, Marian Tudoran,
Constantin Banu, Cristea Ioan, Gheorghe Gheorghijă, Mucău Cristian.

2. Din analiza făcută în cadrul ședinței de avizare a rezultat:
- amenajamentul silvic al fondului forestier, proprietate publică aparținând comunei Nocrich, Unitatea de Producție III Nocrich, județul Sibiu, s-a elaborat de S.C. New Way SRL Brașov, șef proiect ing. Boicu Vasile, expert CTAP ing. Nițoi Ion.
- amenajamentul silvic al fondului forestier, proprietate publică aparținând comunei Nocrich, Unitatea de Producție III Nocrich, județul Sibiu, a fost avizat cu procesul verbal CTAP nr. 62 din 19.06.2014, recepționat de beneficiar și verificat de I.T.R.S.V. Brașov.
- perioada de aplicare a amenajamentului silvic al fondului forestier, proprietate publică aparținând comunei Nocrich, Unitatea de Producție III Nocrich, județul Sibiu este 01.01.2014 - 31.12.2023.

3. Cu ocazia examinării amenajamentului, Comisia a constatat următoarele:
Documentele privind proprietatea: Titlurile de proprietate nr. 62 din 19.02.2002, nr. 63 din 19.02.2002, nr. 64 din 19.02.2002, nr. 65 din 19.02.2002 și nr. 66 din 19.02.2002.
Suprafața inclusă în amenajament este de 1459,8 ha, a făcut parte din O.S. Agnita (U.P. VII Așina), O.S. Arpaș (U.P. I Glâmboc și U.P. V Chirpăr) și O.S. Sibiu (U.P. VI Hosman) și are ca folosință: păduri și terenuri destinate împăduririi sau reîmpăduririi - 1455,68 ha, din care terenuri de reîmpădurit - 2,73 ha, terenuri afectate gospodăririi silvice - 2,96 ha și terenuri scoase temporar din fondul forestier - 1,16 ha (ocupații și litigii - 1,16 ha).
- Suprafața încadrată în grupa I funcțională este de 1455,68 ha;
- Structura fondului forestier (date medii):
compoziție: 29CA 24FA 20GO 12ST 3SC 3PLE 2FR 3DT 4DM; vârsta medie: 75 ani; volumul la ha: 264 m³; consistența medie: 0,8; clasa de producție medie: II,8; indicele de creștere curentă: 5,1 m³/ha; fond lemnos total: 384199 m³.

Procesul de producție s-a organizat în următoarele subunități de gospodărire:


S.U.P. A - Codru regulat - sortimente obișnuite:1299,4 ha;
S.U.P. M - Păduri supuse regimului de conservare deosebită:153,55 ha.

Bazele de amenajare:

- regim: codru;
- compoziția țel: corespunzătoare tipului natural fundamental de pădure pentru arboretele exploatabile și compoziția țel la exploatabilitate pentru celelalte arborete;
- tratamente: tăieri progresive și tăieri rase;
- exploatabilitatea de protecție pentru arboretele încadrate în grupa I funcțională;
- ciclu: S.U.P. A - 120 ani.

Posibilitatea:

- Posibilitatea de produse principale: 3764 m³/an;
- Posibilitatea de produse secundare: 1040 m³/an, din care rășinuri 1012 m³/an;
- Volum maxim posibil de extras prin lucrări de conservare: 306 m³/an.



Lucrări prevăzute în deceniul în curs:

- asigurarea regenerării naturale: 115,1 ha;
- îngrijirea culturilor tinere: 164,0 ha;
- degajări: 53,22 ha;
- curățiri: 59,4 ha, 286 m³;
- rărituri: 390,72 ha, 10117 m³;
- tăieri de regenerare: 190,22 ha, 37641 m³, din care:
 - tăieri progresive: 173,15 ha, 31868 m³;
 - tăieri rase: 17,07 ha, 5773 m³;
- tăieri de igienă: 710,28 ha, 6297 m³;
- tăieri de conservare: 101,44 ha, 3062 mc;
- împăduriri: 46,74 ha.

4. Concluzii rezultate:

Se propune avizarea favorabilă a amenajamentului silvic al fondului forestier, proprietate publică aparținând comunei Nocrich, Unitatea de Producție III Nocrich, județul Sibiu. Beneficiarul are obligația de a parcurge procedura legală de avizare de mediu, conform H.G. 1076/2004 privind stabilirea procedurii de realizare a evaluării de mediu pentru planuri și programe.

5. Comisia:

AVIZEAZĂ FAVORABIL

Amenajamentul silvic al fondului forestier proprietate publică aparținând comunei Nocrich, Unitatea de Producție III Nocrich, județul Sibiu

6. Difuzarea prezentului aviz către toți factorii interesați se va face prin grija secretariatului CTAS din minister.

Președinte CTAS,
Secretar de Stat

Dan POPESCU

