








Denumirea persoanei juridice beneficiare
Comuna Alțina, jud. Sibiu


Nr. 86 / 06.12.2013

PROCES VERBAL
al Conferinței a II a de amenajare a fondului forestier proprietate publică
a comunei Alțina, județul Sibiu

Încheiat astăzi, 06.12.2013, la sediul SC NEW WAY SRL, Brașov

Participanți:

Cristea Marius	- delegat M.M.S.C	
Neamtu Aurel	- delegat primăria comunei Alțina.....	
Campean Ciprian	- delegat R.P.L. DEALUL SIBIULUI R.A.....	
Căpățână Gabriela	- delegat A. P. M. Sibiu	
Nițoi Ion	- specialist CTAP-SC NEW WAY SRL Brașov.....	
Boicu Vasile	- șef proiect SC NEW WAY SRL Brașov	
Belean Cosmin	- proiectant SC NEW WAY SRL Brașov	



În conformitate cu prevederile Normelor tehnice pentru amenajarea pădurilor, ne-am întrunit pentru a analiza și a aviza soluțiile tehnice și planurile de producție și cultură ale amenajamentului fondului forestier proprietate publică a comunei Alțina, județul Sibiu.

Conform datelor prezentate și în urma discuțiilor purtate, s-au stabilit următoarele:

Domnul Ing. ION NIȚOI
Având codul numeric personal 1630426080048
este
ATESTAT
de către Ministerul Mediului și Pădurilor
prin Certificatul Nr 7 din data de
10.11.2010 să certifice din punct de vedere
tehnic calitatea lucrărilor de amenajare a
pădurilor

1. Suprafața fondului forestier

Suprafața fondului forestier proprietate publică a comunei Alțina, județul Sibiu, este de 1302,58 ha, conform actelor de proprietate.

Suprafața actuală este alcătuită din următoarele categorii de folosință:

- A - Păduri și terenuri destinate împăduririi sau reimpăduririi1295,35 ha
 - A1 - Păduri și terenuri destinate împăduririi pentru care se reglementează recoltarea de produse principale1291,76 ha
 - A11- Păduri inclusiv plantații cu reușită definitivă1262,74 ha
 - A13- Regenerări pe cale naturală cu reușita parțială22,29 ha
 - A 14- Terenuri de reimpădurit în urma tăierilor rase, a doborâturilor de vânt sau a altor cauze.....6,73 ha
 - A2 - Păduri și terenuri destinate împăduririi pentru care nu se reglementează recoltarea de produse principale3,59 ha
 - A21 - Păduri inclusiv plantații cu reușita definitivă3,59 ha
- B - Terenuri afectate gospodăririi silvice7,23 ha
 - B7 - Terenuri cultivate pentru nevoile administrației (78A, 82A).....7,23 ha

2. Zonarea funcțională

- Păduri din grupa I funcțională.....1295,35 ha
- Constituite în următoarele categorii funcționale:
- 2 H- Pădurile situate pe terenuri alunecătoare (TII)3,59 ha
 - 1 S M – Păduri din rezervații ale biosferei neincluse în categoriile funcționale 1.5.a.c.d.e.(T IV).....1291,76 ha

3. Subunități de gospodărire

S-au constituit următoarele subunități de gospodărire:

- A – Codru regulat, sortimente obișnuite.....1285,03 ha
- M – Păduri supuse regimului de conservare deosebită.....3,59 ha

4. Bazele de amenajare

- 4.1. Regimul: codru
- 4.2. Tratamente: tăieri progresive, tăieri rase
- 4.3. Compoziția ței prevăzută este cea corespunzătoare tipului natural fundamental de pădure.
- 4.4. Exploatabilitatea adoptată este cea tehnică - .115 ani;
- 4.5. Ciclul de producție este de 120 ani.

