



**Agenția pentru Protecția Mediului Sibiu**

Nr.

2804/11.02.2016

Referitor dosar 15638/14.09.2015

**DECIZIE DE ÎNCADRARE**

**Nr. SB 11 din 11.02.2016**

Ca urmare a notificării depuse de **Asociația WWF ROMÂNIA – Programul Dunăre Carpați România** pentru Administrația Târnava Mare – Hârtibaciu, Societatea „Progresul Silvic” – Sibiu din municipiul București, str. Ioan Vodă Caragea, nr. 26A, sector 1, înregistrată la Agenția pentru Protecția Mediului Sibiu cu nr. 15638 din 14.09.2015, în baza Hotărârii Guvernului nr. 1076/2004 privind stabilirea procedurii de realizare a evaluării de mediu pentru planuri și programe, și a delegării de competență,

**Agenția pentru Protecția Mediului decide**, ca urmare a consultărilor desfășurate în cadrul Comitetelor Special Constituite din data de: 25.11.2015, 16.12.2015 și 13.01.2016 (APM Sibiu); 09.11.2015 (APM Brașov); 02.12.2015 (APM Mureș); 08.12.2015 (APM Harghita) și 17.12.2015 (APM Vâlcea) că **Planul de management integrat al ariilor protejate Hârtibaciu – Târnava Mare - Olt**, amplasat pe teritoriul administrativ al județelor: Sibiu, Brașov, Mureș, Vâlcea și Harghita, **nu are efect semnificativ asupra mediului, prin urmare nu este necesară efectuarea evaluării de mediu și evaluării adecvate.**

**Justificarea prezentei decizii:**

Planul de management al Ariei Protejate Hârtibaciu-Târnava Mare-Olt, este documentul oficial care stabilește cadrul general de desfășurare al acțiunilor necesare pentru îndeplinirea obiectivelor ariei protejate, acest document stând la baza activităților Administrației Ariei Protejate Hârtibaciu-Târnava Mare-Olt precum și a altor factori interesați.

Planul de management reprezintă cadru stabil de integrare a problemelor de conservare a patrimoniului natural și cultural cu cele care vizează dezvoltarea socio-economică durabilă în aria protejată.

Ariile Protejate pentru care s-a întocmit acest plan, au fost desemnate pentru a se conserva valori naturale deosebite atât pentru România cât și pentru Uniunea Europeană. Această zonă este foarte importantă din perspectiva conservării biodiversității, fiind cea mai mare suprafață compactă acoperită de arii protejate din Transilvania.

Teritoriul aferent ariilor protejate Hârtibaciu-Târnava Mare-Olt este situat în centrul României, regiunea Centru de Dezvoltare, în sudul Transilvaniei, delimitat la nord de râul Târnava Mare (aprox. 35 km), iar în sud de râul Olt (aprox. 75 km).


Suprafața totală a zonei de studiu este 276.177,81 ha., din care suprafața ROSPA0099 Podjșul Hârtibaciului este 237.514,70 ha, iar 38.663,11 ha., sunt incluse numai în SCI-uri.



**AGENȚIA PENTRU PROTECȚIA MEDIULUI SIBIU**

Str. Hipodromului nr. 2A . Tel: 0269.256.545; 0269.422.653; Serviciul Autorizări 0269.256.547

Fax : 0269. 444.145; e-mail : [office@apmsb.anpm.ro](mailto:office@apmsb.anpm.ro); <http://apmsb.anpm.ro>



În proiecție stereografică 1970, coordonatele centroidului ariilor protejate sunt: X= 481436.017194859 și Y=499452.381150363.

Zona studiată este alcătuită din următoarele situri:

- Podișul Hârtibaciului - ROSPA0099;
- Sighișoara – Târnava Mare - ROSCI0227;
- Pădurea de stejar și gorun de la Dosul Fânașului - ROSCI0143;
- Pădurea de stejar și gorun de pe Dealul Purcăretului -ROSCI0144;
- Oltul Mijlociu – Cibin – Hârtibaciu - ROSCI0132;
- Hârtibaciu Sud - Vest ROSCI0304;
- Hârtibaciu Sud - Est ROSCI0303;
- Rezervația Naturală „Stejarii seculari de la Breite, Municipiul Sighișoara” - arie protejată de interes național;
- „Rezervația de stejar pufos”, comuna Daneș, sat Criș;
- Monumentul naturii „Canionul Mihăileni”- comuna Mihăileni.

Sub aspect administrativ, arealul se desfășoară pe teritoriul administrativ a 5 județe, fiind situat în extravilanul a 9 orașe (dintre care 2 municipii: Sighișoara și Făgăraș) și 51 de comune, teritoriul administrativ al fiecăruia fiind inclus într-un procent mai mare sau mai mic în aria protejată.

Județul	UAT- uri incluse în AP	Suprafața suprapusă AP (ha.)	Suprafața totală a județului (ha.)	Procentul din suprafața totală a județului inclusă în sit (%)	Procentul de participare la suprafața AP (%)
SIBIU	30	139.038,27	543.238,46	25,59	50,34
BRAȘOV	19	90.347,58	536.162,39	16,85	32,71
MUREȘ	6	46.532,13	670.322,95	6,94	16,84
VĂLCEA	2	251.13	576.528,89	0,043	0,09
HARGHITA	3	12.32	663.479,38	0,002	0,004

Pentru aria protejată în ansamblu, principalele limite sunt:

- pe limita nordică este mărginită de valea Târnavei Mari,
- pe latura de vest de creasta deluroasă dintre Mihăileni și Vurpăr și de pâraiele Biertan, Moșna, Metișul și Zăvoiul până la localitatea Șaroș pe Târnavă
- de-a lungul graniței sudice a sitului se întinde cursul Oltului mijlociu și drumul E68/DN1 Sibiu-Brașov,
- dinspre est limita este constituită de aliniamentul deluros dintre localitățile Ungra și Rupea, pâraul Valea Mare, creasta dintre localitățile Dacia și Fișer iar de aici urmărește limita comunei Bunești, granița județului Mureș – Brașov și Mureș – Harghita până în valea Târnavei Mari.


Administrarea ariilor naturale protejate ROSPA0099 Podișul Hârtibaciului și ROSCI0227 Sighișoara – Târnava Mare, este asigurată de către Administrația Târnava Mare Hârtibaciu, constituită în cadrul organizației neguvernamentale Societatea PROGRESUL SILVIC – filiala Sibiu, pentru o perioadă de 10 ani. Intravilanul construit al localităților a fost în mare măsură exclus din aria protejată, cu ocazia revizuirii limitelor în 2011.

Pentru Planul de management al ariilor protejate ROSPA0099 și ROSCI0227, a fost emis avizul favorabil nr. 323/11.01.2016 de către Administrația Târnava Mare – Hârtibaciu, Societatea „PROGRESUL SILVIC” – Sibiu.



**AGENȚIA PENTRU PROTECȚIA MEDIULUI SIBIU**

Str. Hipodromului nr. 2A . Tel: 0269.256.545; 0269.422.653; Serviciul Autorizări 0269.256.547  
Fax : 0269. 444.145; e-mail : [office@apmsb.anpm.ro](mailto:office@apmsb.anpm.ro); <http://apmsb.anpm.ro>




Suprapunerile de arii protejate, tipul și categoria de management, sunt prezentate în tabelul următor:

Numele AP	Categorია ariei protejate, conform		Suprafața AP (S) ha		Aria Protejată cu care se suprapune
	Legislației naționale	IUCN	Suprafața totală a ariei protejate	Suprafața suprapusă cu celelalte arii protejate (dacă este cazul)	
ROSPA 0099 Podișul Hârtibaciului	SPA	V	237.514,7	98.767,79	SCI Dosul Fânațului SCI Dealul Purcăretului SCI Oltul Mijlociu - Cibin - Hârtibaciu SCI Sighișoara - Târnava Mare SCI Hârtibaciu Sud - Vest SCI Hârtibaciu Sud – Est
ROSCI0227 Sighișoara Târnava Mare	SCI	V	85.815,40	62.924,89	Se suprapune parțial cu SPA Podișul Hârtibaciului
Pădurea de stejar și gorun de la Dosul Fânațului ROSCI0143	SCI	IV	108,40	108,40	SPA Podișul Hârtibaciului
ROSCI0144 Pădurea de stejar și gorun de pe Dealul Purcăretului	SCI	IV	42,10	42,10	SPA Podișul Hârtibaciului
ROSCI0132 Oltul Mijlociu – Cibin - Hârtibaciu	SCI	IV	2.826,10	937,19 144,42	SPA Avrig - Scorei - Făgăraș* SPA Podișul Hârtibaciului
ROSCI0304 Hârtibaciu Sud - Vest	SCI	V	22.726,10	11.500,87 96,79	SPA Podișul Hârtibaciului SPA Piemontul Făgăraș*
ROSCI0303 Hârtibaciu Sud - Est	SCI	V	25.902,80	24.042,4	SPA Podișul Hârtibaciului
Rezervația Naturală "Stejarilor seculari de la Breite Municipiul Sighișoara"	Rezervație naturală RO 2.635	IV	70	60 70	Parțial în SPA Podișul Hârtibaciului Inclusă în SCI Sighișoara - Târnava Mare
Rezervația de stejar pufos, comuna Daneș, sat Criș	Rezervație naturală RO 2.632	IV	11,90	11,90 11,90	Inclusă în SPA Podișul Hârtibaciului Inclusă în SCI Sighișoara - Târnava Mare
"Canionul de la Mihăileni"	Monument al naturii RO 2.700	III	16	16	Inclusă în SPA Podișul Hârtibaciului



**AGENȚIA PENTRU PROTECȚIA MEDIULUI SIBIU**

Str. Hipodromului nr. 2A . Tel: 0269.256.545; 0269.422.653; Serviciul Autorizări 0269.256.547  
Fax : 0269. 444.145; e-mail : [office@apmsb.anpm.ro](mailto:office@apmsb.anpm.ro); <http://apmsb.anpm.ro>



Notă: \* Planul de Management nu face referire la aceste arii protejate, întrucât ele nu au fost incluse în proiectul care au stat la baza acestui plan. Suprafețele acestor arii, incluse în zona de interes pentru plan, sunt foarte mici.

1. Caracteristicile planurilor și programelor cu privire, în special, la:

a) gradul în care planul sau programul creează un cadru pentru proiecte și alte activități viitoare fie în ceea ce privește amplasamentul, natura, mărimea și condițiile de funcționare, fie în privința alocării resurselor: Planul de management este necesar pentru managementul conservării siturilor Natura 2000 ROSCI0227 - Sighișoara – Târnava Mare, ROSPA0099 - Podișul Hârtibaciului, ROSCI0143 - Pădurea de stejar și gorun de la Dosul Fânațului, ROSCI0144 - Pădurea de stejar și gorun de pe Dealul Purcărețului, ROSCI0132 - Oltul Mijlociu – Cibin – Hârtibaciu, ROSCI0304 – Hârtibaciu de Sud – Vest și ROSCI0303 - Hârtibaciu de Sud - Est.

b) gradul în care planul sau programul influențează alte planuri și programe, inclusiv pe cele în care se integrează sau care derivă din ele:

În conformitate cu prevederile O.U.G. nr. 57/2007 privind regimul ariilor naturale protejate, conservarea habitatelor naturale, a florei și faunei sălbatice, cu modificările și completările ulterioare:

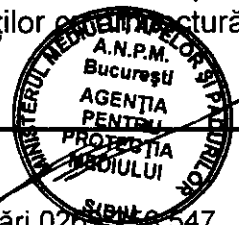
- Art. 21 alin. (4) "Respectarea planurilor de management și a regulamentelor este obligatorie pentru administratorii ariilor naturale protejate, pentru autoritățile care reglementează activități pe teritoriul ariilor naturale protejate, precum și pentru persoanele fizice și juridice care dețin sau care administrează terenuri și alte bunuri și/sau care desfășoară activități în perimetrul și în vecinătatea ariei naturale protejate."
- Art. 21 alin. (5) „Planurile de amenajare a teritoriului, cele de dezvoltare locală și națională, precum și orice alte planuri de exploatare/utilizare a resurselor naturale din aria naturală protejată vor fi armonizate de către autoritățile emitente cu prevederile planului de management.”
- Art. 21 alin. (6) „Autoritățile locale și naționale cu competențe și responsabilități în reglementarea activităților din ariile naturale protejate sunt obligate să instituie, de comun acord cu administratorii ariilor naturale protejate și, după caz, cu autoritatea publică centrală pentru protecția mediului și pădurilor, măsuri speciale pentru conservarea sau utilizarea durabilă a resurselor naturale din ariile naturale protejate, conform prevederilor planurilor de management.”

c) relevanța planului sau programului în/pentru integrarea considerațiilor de mediu, mai ales din perspectiva promovării dezvoltării durabile:

Scopul Planului de Management este de a identifica strategia de management al ariei protejate Hârtibaciu-Târnava Mare-Olt și stabilirea direcțiilor de acțiune și a măsurilor de management și de monitorizare, astfel încât să se realizeze obiectivele pentru care au fost desemnate ariile protejate. Planul de management reprezintă un cadru stabil și comun de armonizare a obiectivelor de conservare și protecție ale capitalului natural cu cele ce vizează dezvoltarea socio-economică în aria protejată Hârtibaciu-Târnava Mare-Olt, lucru care denotă caracterul integrat al acestuia.

Direcțiile de acțiune și măsurile de management variate necesare pentru a se asigura în următorii 10 ani dezideratele de conservare sunt grupate în acest plan pe programe / domenii definite de obiective specifice, și anume:

- programul 1 - Managementul biodiversității: menținerea/refacerea stării favorabile de conservare pentru habitatele și speciile de interes pentru conservare, prin aplicarea și îmbunătățirea măsurilor de management, în colaborare cu proprietarii și administratorii de terenuri și resurse naturale;
- programul 2 - managementul peisajului: menținerea peisajului caracteristic prin conservarea mozaicului de terenuri cu folosințe variate și a localităților cu structură specifică;



**AGENȚIA PENTRU PROTECȚIA MEDIULUI SIBIU**

Str. Hipodromului nr. 2A . Tel: 0269.256.545; 0269.422.653; Serviciul Autorizări 0269.422.547  
Fax : 0269. 444.145; e-mail : [office@apmsb.anpm.ro](mailto:office@apmsb.anpm.ro); <http://apmsb.anpm.ro>

- programul 3 - Managementul resurselor naturale și comunitățile locale: implicarea comunităților locale în administrarea ariei protejate prin acordarea de sprijin în vederea unui management durabil a resurselor naturale și identificarea de soluții pentru dezvoltare durabilă bazată pe valorile zonei;
- programul 4 - Ecoturism și promovare: creșterea atractivității ariei protejate prin realizarea și implementarea unei strategii în vederea transformării zonei în atracție turistică majoră pentru vizitatorii români și străini.
- programul 5 - Informare, conștientizare, educație ecologică: creșterea sprijinului comunităților locale pentru menținerea și valorificarea valorilor din aria protejată;
- programul 6 - Administrarea ariei protejate (management): menținerea integrității și a valorilor ariei protejate prin reglementarea activităților relevante și asigurarea resurselor necesare pentru management.

d) problemele de mediu relevante pentru plan sau program:

Măsurile prevăzute în planul de management trebuie să țină cont de condițiile economice, sociale și culturale ale comunităților locale, precum și de particularitățile regionale și locale ale zonelor, prioritate având însă obiectivele de management ale ariei naturale protejate.

e) relevanța planului sau programului pentru implementarea legislației naționale și comunitare de mediu:

Aria protejată	Declarate și reconfirmate prin*	Denumire scurtă utilizată în Planul de Management
<b>Podișul Hârtibaciului ROSPA 0099</b>	HG nr. 1284 / 2007 HG nr. 971/2011	SPA Podișul Hârtibaciului
<b>Sighișoara - Târnava Mare ROSCI0227</b>	OM MMDD nr. 1.964 / 2007 OM MMP nr. 2387/2011	SCI Sighișoara –Târnava Mare
<b>Pădurea de stejar și gorun de la Dosul Fânașului ROSCI0143</b>	OM MMDD nr. 1.964 / 2007 OM MMP nr. 2387/2011	SCI Dosul Fânașului
<b>Pădurea de stejar și gorun de pe Dealul Purcărețului ROSCI0144</b>	OM MMDD nr. 1.964 / 2007 O MMP nr. 2387/2011	SCI Dealul Purcărețului
<b>Oltul Mijlociu-Cibin-Hârtibaci ROSCI0132</b>	OM MMDD nr. 1.964 / 2007 OM MMP nr. 2387/2011	SCI Olt Mijlociu – Cibin-Hârtibaci
<b>Hârtibaciul Sud - Vest ROSCI0304</b>	OM MMP nr. 2387/2011	SCI Hârtibaciul Sud - Vest
<b>Hârtibaciul Sud - Est ROSCI0303</b>	OM MMP nr. 2387/2011	SCI Hârtibaciul Sud - Est
<b>Rezervația Naturală "Stejarii seculari de la Breite" - Municipiul Sighișoara</b>	Legea nr. 5/ 6 martie 2000	Rezervația Breite
<b>„Rezervația de stejar pufos”, comuna Daneș, sat Criș</b>	Legea nr. 5/ 6 martie 2000	Rezervația Criș
<b>Monument al naturii „Canionul Mihăileni” - comuna Mihăileni</b>	Hotărârea Consiliului Județean Sibiu nr. 64/2004 Lege nr. 5 din 6 martie 2000	Canionul Mihăileni

Notă: \*Actele normative în vigoare care stau la baza declarării ariei protejate și la care se face referire în tabelul de mai sus sunt : Legea 5/2000 privind aprobarea Planului de amenajare a teritoriului național - Secțiunea a III-a - Rezervații și monumente ale naturii, reconfirmată și extinsă prin Hotărârea de Guvern nr. 2151 / 2004 privind instituirea regimului de arie naturală protejată pentru noi zone.

2. Caracteristicile efectelor și ale zonei posibil a fi afectate cu privire, în special, la:


a) probabilitatea, durata, frecvența și reversibilitatea efectelor: nu necesită evaluare de mediu, având în vedere că obiectivele și măsurile planului de management sunt stabilite pentru menținerea stării de conservare favorabilă a speciilor și habitatelor în



**AGENȚIA PENTRU PROTECȚIA MEDIULUI SIBIU**

Str. Hipodromului nr. 2A . Tel: 0269.256.545; 0269.422.653; Serviciul Autorizări 0269.256.547

Fax : 0269. 444.145; e-mail : [office@apmsb.anpm.ro](mailto:office@apmsb.anpm.ro); <http://apmsb.anpm.ro>



dezvoltării durabile.

b) natura cumulativă a efectelor: nu este cazul;

c) natura transfrontalieră a efectelor: nu este cazul;

d) riscul pentru sănătatea umană sau pentru mediu (de exemplu, datorită accidentelor): pentru plan, au fost emise adresele Direcțiilor de Sănătate Publică – Sibiu (nr. 8175/09.12.2015), Vâlcea (23.12.2015), Mureș (11273/30.12.2015), Brașov (nr. 5524/15.12.2015) și Harghita (02.02.2016);

e) mărimea și spațialitatea efectelor (zona geografică și mărimea populației potențial afectate): efectele pozitive asupra mediului; areal cu o suprafață de 276.177,81 ha, localizat pe teritoriul administrativ a 5 județe: Brașov, Sibiu, Mureș, Vâlcea și Harghita. Valorile de biodiversitate pentru care s-au declarat ariile protejate reprezintă un element critic pentru dezvoltarea comunităților locale, fundamentând astfel demersurile promovate în acest plan de management pentru menținerea și chiar îmbunătățirea stării valorilor naturale și culturale deosebite care se găsesc aici, și confirmând necesitatea implicării active a comunităților locale în păstrarea lor.

f) valoarea și vulnerabilitatea arealului posibil a fi afectat, date de:

(i) caracteristicile naturale speciale sau patrimoniul cultural: prin implementarea planului se urmărește îndepărtarea posibilelor vulnerabilități și impacturi ce pot să apară în situl protejat ;

(ii) depășirea standardelor sau a valorilor limită de calitate a mediului: nu este cazul;

(iii) folosirea terenului în mod intensiv: nu este cazul;

g) efectele asupra zonelor sau peisajelor care au un statut de protejare recunoscut pe plan național, comunitar sau internațional: planul este elaborat pentru managementul a două arii naturale protejate de interes comunitar, care se suprapun parțial între ele și integrează total și parțial alte arii naturale protejate de interes comunitar, precum și rezervații naturale, implementarea acestuia conducând la efecte pozitive.

**Planul urmează sa fie supus procedurii de adoptare fără aviz de mediu.**

**Informarea și participarea publicului la procedura de evaluare de mediu/procedura de evaluare adecvată:** elaborarea primei versiuni a planului a fost mediatizată de titular în mass media (publicații ziar: 16.10.2015 și 19.10.2015); anunțul deciziei etapei de încadrare a fost publicat în mass media de titular (ziar 01.02.2016) și pe site site-ul A.P.M. Sibiu în 27.01.2016.

Prezenta decizie poate fi contestată în conformitate cu prevederile **Legii contenciosului administrativ nr. 554/2004** cu modificările și completările ulterioare.

Prezenta decizie a fost emisă în 3 (trei) exemplare originale, fiecare având un număr de 6 pagini, semnate și ștampilate: 1 ex. pentru solicitant, 2 ex. se arhivează la A.P.M. Sibiu.

DIRECTOR EXECUTIV,  
Ing. Gheorghe TRIF



ȘEF SERVICIUL AVIZE,  
ACORDURI, AUTORIZAȚII,  
Ing. Lucia POPOVICI

Întocmit,  
Ecolog Teona CALAMEȚ



**AGENȚIA PENTRU PROTECȚIA MEDIULUI SIBIU**

Str. Hipodromului nr. 2A . Tel: 0269.256.545; 0269.422.653; Serviciul Autorizări 0269.256.547  
Fax : 0269. 444.145; e-mail : [office@apmsb.anpm.ro](mailto:office@apmsb.anpm.ro); <http://apmsb.anpm.ro>