



AGENȚIA PENTRU PROTECȚIA MEDIULUI SIBIU

Nr. 12.299/02.06.2016
Referitor dosar 4171/29.02.2016

DECIZIA ETAPEI DE ÎNCADRARE

Nr. SB 50 din 01.06.2016

Ca urmare a notificării adresate de S.C. OMNI S.R.L., cu sediul în Str. Dunărea, Nr. 16, Timișoara, Județul Timiș, prin Composesoratul Comunității Scoreiu, privind planul "Amenajamentul Silvic al fondului forestier proprietate privată a Composesoratului Comunității Scoreiu (foștilor Boieri și Coloni), județul Sibiu – U.P. I COMPOSESORATUL COMUNITĂȚII SCOREIU", înregistrată la APM Sibiu cu nr. 4171/29.02.2016 în baza:

- HG nr. 1000/2012 privind reorganizarea și funcționarea Agenției Naționale pentru Protecția Mediului și a instituțiilor publice aflate în subordinea acesteia;
- OUG nr. 195/2005 privind protecția mediului, aprobată cu modificări prin Legea nr. 265/2006, cu modificările și completările ulterioare;
- HG nr. 1076/2004 privind stabilirea procedurii de realizare a evaluării de mediu pentru planuri și programe;
- Ord. nr. 995/2006 pentru aprobarea listei planurilor și programelor care intră sub incidența H.G. nr. 1076/2004 privind stabilirea procedurii de realizare a evaluării de mediu pentru planuri și programe;
- OUG nr. 57/2007 privind regimul anilor naturale protejate, conservarea habitatelor naturale, a florei și faunei sălbatice, cu modificările și completările ulterioare;
- Ord. nr. 19/2010 pentru aprobarea Ghidului metodologic privind evaluarea adecvată a efectelor potențiale ale planurilor sau proiectelor asupra anilor naturale protejate de interes comunitar;
- Ord. nr. 2387/2011 pentru modificarea Ord. nr. 1964/2007 privind instituirea regimului de arie naturală protejată a siturilor de importanță comunitară, ca parte integrantă a rețelei ecologice europene Natura 2000 în România.


Agenția pentru Protecția Mediului Sibiu

- ca urmare a consultării autorităților publice participante în cadrul ședinței Comitetului Special Constituit din data de 11.05.2016, a completărilor depuse la documentație înregistrate cu nr. 8712/12.04.2016;
- în conformitate cu prevederile art. 5 alin. (3) pct. a) și a anexei nr. 1 – Criterii pentru determinarea efectelor semnificative potențiale asupra mediului din H.G. 1076/2004 privind stabilirea procedurii de realizare a evaluării de mediu pentru planuri și programe;
- în lipsa comentariilor motivate din partea publicului interesat,

AGENȚIA PENTRU PROTECȚIA MEDIULUI SIBIU

Str. Hipodromului nr. 2A . Tel: 0269.256.545; 0269.422.653; Serviciul Autorizări 0269.256.545

Fax : 0269. 444.145; e-mail : office@apmsb.anpm.ro; <http://apmsb.anpm.ro>



decide:

Planul "Amenajamentul Silvic al fondului forestier proprietate privată a Composesoratului Comunității Scoreiu (foștilor Boieri și Coloni), județul Sibiu – U.P. I COMPOSESORATUL COMUNITĂȚII SCOREIU" titular S.C. OMNI S.R.L., prin Composesoratul Comunității Scoreiu (foștilor Boieri și Coloni), nu necesită evaluare de mediu și nu necesită evaluare adecvată și se va supune adoptării fără aviz de mediu.

1. Caracteristicile planurilor și programelor cu privire, în special, la:

a) *gradul în care planul sau programul creează un cadru pentru proiecte și alte activități viitoare fie în ceea ce privește amplasamentul, natura, mărimea și condițiile de funcționare, fie în privința alocării resurselor;*

În conformitate cu procesul verbal al Conferinței a -II- a de amenajare pentru fondul forestier proprietate privată a Composesoratului Comunității Scoreiu, organizarea procesului de producție și protecție s-a realizat pentru o suprafață de 629,8 ha, din care suprafața de 257,6 ha este înscrisă în Titlul de proprietate 1253/16.12.2003 (Composesoratului Iobagi Scoreiu), 372,2 ha este înscrisă în Titlul de proprietate 1254/16.12.2003 (Composesorat Boieri Scoreiu), și este administrată de Ocolul Silvic de stat Avrig.

Fondul forestier care face obiectul amenajamentului silvic este situat pe versantul nordic al Munților Făgăraș, pe versanții văilor Laița și Iazul Scoreiului. Din punct de vedere administrativ-teritorial amplasamentul planului se află pe raza U.A.T. Porumbacu de Jos.

Obiectivele social-economice și ecologice avute în vedere la elaborarea amenajamentului

Protecția apelor:

- protecția râurilor și pâraielor din zonele montană și colinară care alimentează lacurile de acumulare existente sau a căror amenajare a fost aprobată, situate la o distanță de 15 până la 30 km în amonte de limita acumulării, în funcție de volumul lacului și suprafața sa, de transportul de aluviuni și de torențialitatea bazinului (T IV);

Protecția terenurilor și a solurilor:

- protecția terenurilor cu eroziune de adâncime, a terenurilor cu înclinare mai mare de 35°, terenuri cu nisipuri sau pietrișuri cu înclinare mai mare de 30°;

- protecția terenurilor situate pe stâncării și grohotișuri;

Ocrotirea genofondului și ecofondului forestier:

- protecția pădurilor din parcurile naturale neincluse în categoriile funcționale 1.5 A, C, D, E ;

- protecția pădurilor stabilite ca rezervații pentru producerea de semințe forestiere și conservarea genofondului forestier, stabilite de Minister, neincluse în rezervații, în categoriile funcționale 5A-5FD (T II);

Produse lemnoase:


- asigurarea producției de masă lemnoasă atât calitativ cât și cantitativ.

Structura suprafețelor pe natură de folosință este următoarea:

Grupa funcțională	Categoria funcțională	Tipul funcțional	Suprafața ha	Semnificația categoriei funcționale
I	1C	4	14,5	Păduri de pe versanții râurilor și pâraielor din zona montană și colinară, care alimentează lacurile de acumulare existente sau a căror amenajare a fost aprobată, situate la distanța de 15 până la 30 km în amonte de limita de acumulare, în funcție de volumul lacului și suprafața sa, de transportul de aluviuni și de torențialitatea bazinului (T IV)

AGENȚIA PENTRU PROTECȚIA MEDIULUI SIBIU

Str. Hipodromului nr. 2A . Tel: 0269.256.545; 0269.422.653; Serviciul Autorizări 0269.256.547
Fax : 0269. 444.145; e-mail : office@apmsb.anpm.ro; <http://apmsb.anpm.ro>



	2A	2	281,4	Pădurile situate pe stâncării, pe grohotișuri, pe terenuri cu eroziune de adâncime, pe terenuri cu înclinare mai mare de 35°, iar cele situate pe substrat de fliș, nisipuri sau pietrișuri, cu înclinare mai mare de 30° (T. II)
	5H	2	17,6	Păduri stabilite ca rezervații pentru producerea de semințe forestiere și conservarea genofondului forestier neincluse în rezervații constituite conform legii privind protecția înconjurător (categoriile 5A-5F) (T II)
	5N	4	316,3	Păduri din parcuri naturale neincluse în categoriile funcționale 1.5A, C, D, E
Total grupa I			629,8	
Total			629,8	

Fondul forestier proprietate privată a Composesoratului Comunității Scoreiu este organizat într-o singură unitate de producție în care au fost constituite subunități de gospodărire:

- S.U.P. A – codru regulat - sortimente obișnuite (330,8 ha);
- S.U.P. K – rezervații de semințe (17,6 ha);
- S.U.P. M – păduri supuse regimului de conservare deosebită (281,4 ha).

Lucrările prevăzute în amenajament sunt:

- lucrări de recoltare a masei lemnoase (cu respectarea prevederilor normelor de amenajarea pădurilor), în cadrul suprafețelor încadrate în S.U.P. „A” - codru regulat - sortimente obișnuite:

- tăieri progresive pe o suprafață de 105 ha în amestecuri de molid-brad-fag, brădeto-făgete, făgete pure și făgete amestecate;

- lucrări de (cu respectarea prevederilor normelor de amenajare a pădurilor), în cadrul suprafețelor încadrate în S.U.P. K:

- lucrări de conservare – 250 ha, în arboretele mature, procentele de extras fiind propuse între 8% și 13%, în funcție de starea arboretului (consistența, vârsta, semințis);

- lucrări de îngrijire și conducere a arboretelor (cu respectarea prevederilor normelor de amenajarea pădurilor în arborete cu vârste de până la 90 de ani):

- degajări – 11,4ha (1,1 ha/an);
- curățiri – 6,3 ha (0,6 ha/an);
- rărituri – 93,4 ha (9,3 ha/an);
- tăieri de igienă – 161,4 ha/an;

- lucrări de ajutorare a regenerării naturale și împăduriri (cu respectarea prevederilor normelor de amenajarea pădurilor):

- completări în acele arborete în care regenerarea naturală nu este satisfăcătoare și se impune acoperirea cât mai rapidă a solului, înainte ca acesta să fie afectat de fenomene de eroziune și alunecări, să se înțelească sau să fie invadat de specii cu importanță economică mai mică;

- lucrări de îngrijire și conducere a arboretelor (degajări, curățiri, rărituri, tăieri de igienă) se vor executa în arborete cu vârste de până la 90 de ani;

- măsuri de gospodărirea arboretelor afectate de factori destabilizatori: uscare, atacuri dăunători, incendieri.

Regimul definește structura pădurii și modul general în care se asigură regenerarea. În această unitate de producție s-a prevăzut a se aplica regimul codru pentru arboretele de fag, molid, brad, gorun (și amestecuri dintre acestea), care pot fi conduse până la vârste suficient de mari, când fructifică abundent și regenerarea naturală din sămânță devine posibilă.

Compoziția-țel stabilită este cea corespunzătoare tipului natural fundamental de pădure.

Vârsta exploatabilității medii adoptată pentru S.U.P. A este 112 ani.

Ciclul adoptat este de 110 ani pentru S.U.P. A - codru regulat – sortimente obișnuite.

Tratamentul propus a fi aplicat în pădurile acestui teritoriu este tratamentul tăierilor progresive, cu perioadă medie de regenerare 10-20 de ani.

AGENȚIA PENTRU PROTECȚIA MEDIULUI SIBIU

Str. Hipodromului nr. 2A . Tel: 0269.256.545; 0269.422.653; Serviciul Autorizări

Fax : 0269. 444.145; e-mail : office@apmsb.anpm.ro; <http://apmsb.anpm.ro>



Prin amenajament nu sunt prevăzute:

- lucrări de defrișare în scopul schimbării destinației terenului;
 - lucrări care fac obiectul aplicării prevederilor H.G. nr. 445/2009 privind evaluarea impactului anumitor proiecte publice și private asupra mediului, cu modificările și completările;
 - realizarea de construcții care să afecteze habitate sau specii prioritare de interes comunitar;
 - utilizarea, stocarea, transportul, manipularea sau producerea de substanțe, materiale, deșeuri solide, noxe sau aerosoli care ar putea afecta speciile sau habitatele din siturile „Natura 2000”;
 - realizarea unor activități care să devieze cursuri de apă, care să genereze poluare fonică, luminoasă, atmosferică sau prin care să se exploateze diverse zăcăminte minerale de suprafață sau subterane (inclusiv ape);
 - inundarea terenurilor;
 - activități sau lucrări care să afecteze direct sau indirect zonele de hrănire, reproducere sau migrare a speciilor de interes comunitar;
 - crearea unor bariere care să ducă la izolarea reproductivă a vreunei specii de interes comunitar.
- b) *gradul în care planul sau programul influențează alte planuri și programe, inclusiv pe cele în care se integrează sau care derivă din ele:* în zonă nu sunt propuse alte planuri sau programe;
- c) *relevanța planului sau programului în/pentru integrarea considerațiilor de mediu, mai ales din perspectiva promovării dezvoltării durabile:* amenajamentul propune conservarea, protecția și îmbunătățirea calității mediului, conservarea habitatelor naturale și a speciilor protejate;
- d) *problemele de mediu relevante pentru plan sau program:* amenajamentul se suprapune integral peste siturile Natura 2000: ROSPA0098 Piemontul Făgăraș și ROSCI0122 Munții Făgăraș;
- e) *relevanța planului sau programului pentru implementarea legislației naționale și comunitare de mediu:* planul respectă dispozițiile legislației naționale și comunitare de mediu;

2. Caracteristicile efectelor și ale zonei posibil a fi afectate cu privire, în special, la:

a) probabilitatea, durata, frecvența și reversibilitatea efectelor;

Amenajamentul propune lucrări silvice care au drept scop:

- gestionarea durabilă a pădurii;
- asigurarea continuității pădurii, promovarea tipurilor natural - fundamentale de pădure;
- creșterea capacității de producție și protecție a pădurilor, menținerea funcțiilor ecologice și economice ale pădurii;
- conservarea biodiversității, conservarea speciilor și habitatelor naturale.


Conform Memoriului tehnic elaborat în baza Ordinului nr. 19/2010, s-a concluzionat că prin aplicarea măsurilor propuse pentru menținerea statutului de conservare favorabilă a habitatelor și speciilor de interes comunitar se garantează realizarea unei gospodării durabile și conservative a pădurilor și că implementarea amenajamentului silvic nu va conduce la alterarea stării de conservare a niciunui tip de habitat de interes comunitar și a nici unei specii de interes conservativ din perimetrul siturilor Natura 2000. De asemenea, se constată că impactul aplicării amenajamentului silvic este limitat datorită suprafețelor foarte mici pe care se va interveni cu diverse lucrări, într-o perioadă de foarte scurtă durată, și nu va afecta sub nici o formă integritatea siturilor Natura 2000 ROSPA0098 Piemontul Făgăraș și ROSCI0122 Munții Făgăraș.

Măsuri pentru menținerea statutului de conservare favorabilă a speciilor și habitatelor de interes comunitar:

- **măsuri propuse pentru menținerea/îmbunătățirea statutului de conservare favorabilă a habitatelor de interes comunitar:**

AGENȚIA PENTRU PROTECȚIA MEDIULUI SIBIU

Str. Hipodromului nr. 2A . Tel: 0269.256.545; 0269.422.653; Serviciul Autorizații 0269.256.547
Fax : 0269. 444.145; e-mail : office@apmsb.anpm.ro; <http://apmsb.anpm.ro>




- periodicitatea intervențiilor foarte rară (maxim 2 intervenții/u.a. în decursul a 10 ani), în scopul asigurării liniștii speciilor și habitatelor de interes comunitar;
- promovarea compozițiilor de regenerare apropiate de cele ale tipurilor natural fundamentale de pădure, iar în cazul regenerării artificiale, folosirea materialului semiologic de proveniență locală, aparținând unor specii adaptate cerințelor ecologice ale ecosistemului respectiv;
- planificarea tăierilor de regenerare în spiritul continuității recoltelor pe durate de 100-110 ani care să permită realizarea unui mozaic de habitate naturale aflate în diverse stadii de dezvoltare;
- conducerea arboretelor la vârste de peste 100 de ani, urmărindu-se în deosebi, regenerarea lor naturală din sămânță;
- respectarea normelor tehnice silvice;
- promovarea regenerării naturale;
- conservarea unor arborete cu un potențial genetic deosebit, în sistemul rezervațiilor de semințe forestiere și al resurselor genetice forestiere;
- recoltarea rațională a masei lemnoase, astfel încât să nu fie afectată stabilitatea și continuitatea pădurii și a ecosistemelor pe care le găzduiește;
- realizarea unor lucrări de îngrijire și conducere prin care să se mențină și să se îmbunătățească starea de sănătate, stabilitatea și biodiversitatea;
- **măsuri propuse pentru menținerea stării de conservare favorabilă a populațiilor de mamifere, reducerea impactului asupra speciilor de mamifere:**
 - gospodărirea rațională a speciilor care fac obiectul activității de vânătoare, prin distribuirea de hrană complementară și suplimentară atunci când este necesar;
 - menținerea efectivelor și proporțiilor pe sexe la niveluri optime, asigurându-se astfel o bună stare de sănătate, evitându-se producerea de epizootii;
 - respectarea perioadelor de prohibiție,
 - evitarea executării unor lucrări deranjante în perioada de împerechere;
 - în arboretele tinere se va menține și un anumit procent de specii pioniere care sunt folosite ca hrană de speciile de mamifere sălbatice;
 - se interzice organizarea unor parchete de exploatare în zonele favorabile existenței unor bârloguri, în perioada noiembrie-martie;
- **măsuri propuse pentru reducerea impactului asupra speciilor de amfibieni și reptile:**
 - menținerea bălților, pâraielor, izvoarelor și a altor corpuri mici de apă, mlaștini, smârcuri, într-un stadiu care să le permită să își exercite rolul în ciclul de reproducere al peștilor, amfibienilor, insectelor, etc. prin evitarea fluctuațiilor excesive ale nivelului apei, degradării digurilor naturale și poluării apei;
- **măsuri propuse pentru reducerea impactului asupra speciilor de pești:**
 - gospodărirea rațională a speciilor care fac obiectul pescuitului prin amplasarea construcțiilor hidrotehnice speciale care să contribuie la oxigenarea apei;
 - repopulări cu specii indigene;
 - menținerea arborilor de pe marginea cursurilor de apă, care asigură umbră și hrană;
 - evitarea unor posibile epidemii;
 - respectarea perioadelor de prohibiție;
 - este interzisă degradarea zonelor umede, desecarea, drenarea sau acoperirea ochiurilor de apă;
 - este interzisă depozitarea rumegușului de exploatare în zonele umede;
 - traversarea pâraielor cu bușteni se face obligatoriu pe podețe de lemn iar platformele primare și organizările de șantier vor fi amplasate la o distanță de minim 50 de metri de albia minoră a pâraielor;



AGENȚIA PENTRU PROTECȚIA MEDIULUI SIBIU

Str. Hipodromului nr. 2A . Tel: 0269.256.545; 0269.422.653; Serviciul Autorizări 0269.256.545

Fax : 0269. 444.145; e-mail : office@apmsb.anpm.ro; <http://apmsb.anpm.ro>



- evitarea traversării cursurilor de apă cu material lemnos, respectiv, în lipsa alternativelor, traversarea se va face perpendicular pe cursul de apă, cu amplasarea de podețe sau tuburi și urmărind limitarea alterării caracteristicilor naturale ale terenului;
 - **măsuri propuse pentru reducerea impactului asupra speciilor de păsări:**
 - tăierile progresive – tăierile de punere în lumină și racordare au restricție de a se executa doar în afara sezonului de vegetație evitându-se perioadele de împerechere și cuibărit a păsărilor;
 - păstrarea a minim 5 arbori, uscați sau în descompunere, pe hectar pentru a asigura un habitat potrivit pentru ciocănitori, păsări de pradă, insecte și numeroase plante inferioare (fungi, ferigi, briofite);
 - conservarea arborilor mari și a zonei imediat înconjurătoare dacă se dovedește că sunt ocupați cu regularitate de răpitoare în timpul cuibăritului;
 - adaptarea periodizării operațiunilor silviculturale și de tăiere așa încât să se evite interferența cu perioadele de reproducere al speciilor de animale sensibile, în special cuibăritul primăvara și perioadele de împerechere ale păsărilor de pădure;
 - păstrarea unor distanțe adecvate pentru a nu perturba speciile rare sau a căror prezență a fost confirmată;
 - **măsuri propuse pentru reducerea impactului asupra speciilor de plante:**
 - conservarea pădurilor din siturile Natura 2000 – ROSPA0098 Piemontul Făgăraș, ROSCI0122 Munții Făgăraș, neincluse în categoriile funcționale 1.5 A, C, D, E – T IV;
 - realizarea unor lucrări de îngrijire și conducere prin care să se mențină și să se îmbunătățească starea de sănătate, stabilitatea și biodiversitatea naturală a fiecărui arboret și a pădurii în ansamblul ei;
 - luarea unor măsuri pentru prevenirea și combaterea incendiilor;
 - ținerea sub control a populațiilor de dăunători prin protejarea dușmanilor naturali ai acestora;
 - recoltarea rațională și ecologică a fructelor de pădure, ciupercilor comestibile și a speciilor de plante medicinale;
- b) *natura cumulativă a efectelor*: nu este cazul;
- c) *natura transfrontieră a efectelor*: nu este cazul ;
- d) *riscul pentru sănătatea umană sau pentru mediu (de exemplu, datorită accidentelor)*: Amenajamentul cuprinde, ținând cont de vulnerabilitatea arboretelor, măsuri privind:

- protecția împotriva doborâturilor și rupturilor produse de vânt și zăpadă;
- protecția împotriva incendiilor;
- protecția împotriva bolilor și dăunătorilor;
- măsuri de gospodărire a arboretelor cu uscare prematură;

În situația apariției unor calamități naturale se propun măsuri pentru următoarele tipuri funcționale:


- T II – categorii funcționale 2A, 5H, țelul de gospodărire – protecție, subunitatea de gospodărire M în suprafață de 281,4 ha și subunitate de gospodărire K în suprafață de 17,6 ha;
- T IV - categorii funcționale 1C, 5N, țelul de gospodărire – protecție și producție, subunitatea de gospodărire A, în suprafață de 330,8 ha;

Amenajamentul cuprinde măsuri în cazul apariției unor calamități (doborâturi de vânt, rupturi de vânt și zăpadă, incendii, uscare în masă, atacuri de dăunători):

- inventarierea cât mai rapidă a arborilor afectați în vederea determinării volumului rezultat, pentru a stabili dacă este necesară modificarea prevederilor amenajamentului (dacă volumul arborilor afectați este mai mare de 20% din volumul arboretului existent la data apariției fenomenului);

AGENȚIA PENTRU PROTECȚIA MEDIULUI SIBIU

Str. Hipodromului nr. 2A . Tel: 0269.256.545; 0269.422.653; Serviciul Autorizații și Permise nr. 0269.256.547
 Fax : 0269. 444.145; e-mail : office@apmsb.anpm.ro; <http://apmsb.anpm.ro>



- determinarea cât mai rapidă și exactă a suprafețelor afectate pentru a stabili dacă este necesară modificarea prevederilor amenajamentului (dacă arborii afectați dintr-un arboret sunt concentrați pe o suprafață de peste 5000 m²;
- punerea în valoare arborilor afectați;
- extragerea arborilor afectați cât mai repede cu putință pentru a evita extinderea fenomenului sau apariția altor fenomene (în cazul arborilor de rășinoase afectați de doborâturi neextragerea acestora cât mai urgent posibil poate duce la deprecierea lemnului și apariția atacurilor de ipidae);
- menținerea sau refacerea structurilor diversificate spațial;
- igienizarea permanentă a arboretelor prin tăieri de igienă și conservare;
- introducerea speciilor de amestec în arborete tinere cu structura echienă sau relativ echienă;
- executarea sistematică a tăierilor de îngrijire;
- împădurirea tuturor golurilor existente în arborete și realizarea unor consistențe normale în arborete tinere cu starea de masiv încheiată, prin completări cu specii mai rezistente la vânt și zăpadă;
- realizarea unor margini de masiv rezistente la vânturi puternice, încă din primele stadii de dezvoltare prin aplicarea unor scheme mai largi de plantare – exemplarele cu coroane mai dezvoltate astfel obținute fiind mai rezistente la acțiunea vântului; în arborete tinere existente, astfel de margini se vor realiza printr-o intensitate mai mare a lucrărilor de îngrijire (curățiri și rărituri);
- intensitatea curățirilor și răriturilor, în molidișurile pure instalate în arealul natural al speciei sau în afara acestuia, ca și în făgetele tinere, va fi mai puternică la primele intervenții și mai redusă la următoarele; în arborete neparcuse la timp de lucrări de îngrijire (îndeosebi curățiri), răriturile vor avea un caracter "de jos", urmărindu-se extragerea exemplarelor afectate de diverși factori (bolnave, atacate de insecte, cu vârful rupt, rănite, etc);
- s-au prevăzut tratamente intensive bazate pe regenerare naturală a speciilor principale din zonă, cu perioade medii-lungi de regenerare, cu intensități ale intervențiilor relativ mici în scopul realizării unor structuri verticale diversificate;
- în arborete afectate de doborâturi sau rupturi, nu s-a prevăzut extragerea din micile ochiuri formate a pâlcurilor de arbori sau a exemplarelor rămase pe picior întregi, întrucât acești arbori și-au probat în timp rezistența la adversități, constituind un nucleu de protecție pentru arboretul rămas și o sursă genetică de semințe forestiere de recoltat pentru obținerea de puiet în vederea realizării de noi arborete rezistente la vânt și zăpadă; din aceleași considerente, în unele situații, nu s-a prevăzut extragerea nici a exemplarelor rămase pe picior după doborâturi izolate care concură la formarea neregulată a marginilor suprafețelor respective;
- direcția de înaintare a tăierilor în cadrul tratamentelor amintite va fi împotriva direcției vânturilor periculoase; se recomandă, pe lângă efectuarea la timp și de calitate a lucrărilor de îngrijire și menținerea unei stări fitosanitare corespunzătoare a pădurii, prin înlăturarea exemplarelor putregăioase în urma tăierilor de igienă;
- împădurirea suprafețelor afectate cu specii aparținând tipului natural fundamental de pădure;
- stabilirea, eventual schimbarea, compozițiilor-țel de regenerare sau de împădurire, astfel încât viitoarele arborete să prezinte o rezistență mai ridicată la factorii destabilizatori care au condus la afectările respective;

Pentru prevenirea apariției și extinderii fenomenului de uscare prematură se recomandă:


- extragerea cu prioritate, în cadrul lucrărilor de îngrijire, de conservare și de regenerare, a arborilor uscați sau în curs de uscare;



AGENȚIA PENTRU PROTECȚIA MEDIULUI SIBIU

Str. Hipodromului nr. 2A . Tel: 0269.256.545; 0269.422.653; Serviciul Autorizări 0269.256.545

Fax : 0269. 444.145; e-mail : office@apmsb.anpm.ro; <http://apmsb.anpm.ro>



- menținerea subarboretului (unde acesta apare);
- folosirea la lucrările de împădurire a puieților de proveniență locală.

În scopul prevenirii apariției și extinderii atacurilor de boli și dăunători se recomandă:

- conservarea arboretelor de tip natural etajate și amestecate, cu densități normale, cu subarboret bogat, parcurse susținut cu lucrări de îngrijire și tăieri de igienă;
- diminuarea pagubelor produse de alți factori dăunători vânt, zăpadă, vânat, exploatare);
- protejarea entomofaunei folositoare;
- cojirea trunchiurilor de rășinoase doborâte.

e) mărimea și spațialitatea efectelor (zona geografică și mărimea populației potențial afectate:

- suprafața fondului forestier care face obiectul amenajamentului este de 629,8 ha;

f) valoarea și vulnerabilitatea arealului posibil a fi afectat, date de:

- caracteristicile naturale speciale sau patrimoniul cultural;
- depășirea standardelor sau a valorilor limită de calitate a mediului;
- folosirea terenului în mod intensiv;

- nu este cazul;

g) efectele asupra zonelor sau peisajelor care au un statut de protejare recunoscut pe plan național, comunitar sau internațional:

- conform celor specificate la punctul 2.a);

Obligațiile titularului:

Condițiile de realizare a planului:

- amenajamentul silvic va fi revizuit în mod obligatoriu în termen de 12 luni de la aprobarea planului de management al siturilor Natura 2000, conform O.U.G. nr. 57/2007 privind regimul ariilor naturale protejate, conservarea habitatelor naturale, a florei și faunei sălbatice aprobată cu modificări și completări prin Legea nr. 49/2011;
- se va notifica Agenția pentru Protecția Mediului Sibiu în situația în care intervin modificări de fond față de documentația care a stat la baza emiterii prezentei decizii.

Documentația conține:

- Notificarea SC OMNI SRL pentru Composesoratul Comunității Scoreiu înregistrată la Agenția pentru Protecția Mediului Sibiu cu nr. 4171/29.02.2016;
- Procesul verbal al Conferinței a II-, privind soluțiile tehnice prevăzute în amenajarea fondului forestier proprietate privată a Composesoratului Comunității Scoreiu, județul Sibiu, organizat în U.P. I Composesoratului Comunității Scoreiu"
- Anunțuri publice;
- Memoriu de prezentare Conferința a-II-a de amenajare a fondului forestier proprietate privată a Composesoratului Comunității Scoreiu (foștilor boieri și coloni), jud. Sibiu;
- Dovada plății tarifului: ordin de plată nr. 1/22.01.2016 (500 lei);
- Adrese de corespondență;
- Memoriu pentru evaluarea adecvată, elaborat conform Ordinului nr. 19/2010;

Monitorizarea implementării planului:

- monitorizare permanentă a măsurilor propuse pentru reducerea impactului asupra habitatelor și speciilor de interes comunitar, în vederea aplicării lor corecte, complete și la timp;
- monitorizarea modului în care se respectă prevederile amenajamentului;
- monitorizarea modului în care se pun în practică prevederile amenajamentului;
- monitorizarea respectării legislației de mediu.


Informarea și participarea publicului la procedura de evaluare de mediu/procedura de evaluare adecvată:

Agenția pentru Protecția Mediului Sibiu a asigurat accesul liber al publicului la informație prin:

- Anunțuri publicate de titular în ziarul „Tribuna” în data de 25.01.2016 și 28.01.2016 privind depunerea notificării în vederea obținerii avizului de mediu.

AGENȚIA PENTRU PROTECȚIA MEDIULUI SIBIU

Str. Hipodromului nr. 2A . Tel: 0269.256.545; 0269.422.653; Serviciul Autorizații și Informații 0269.256.547
Fax : 0269. 444.145; e-mail : office@apmsb.anpm.ro; <http://apmsb.anpm.ro>



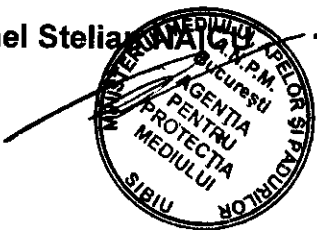
- Documentația depusă și completările ulterioare au fost accesibile spre consultare de către public pe toată durata derulării procedurii de reglementare la sediul Agenției pentru Protecția Mediului Sibiu.
- Afișarea pe site-ul Agenției pentru Protecția Mediului Sibiu a Conferinței a II-a, privind soluțiile tehnice prevăzute în amenajarea fondului forestier proprietate privată a Composesoratului Comunității Scoreiu, județul Sibiu, organizat în U.P. I Composesoratului Comunității Scoreiu din data de 07.03.2016.
- Anunțul public privind luarea deciziei etapei de încadrare a fost afișat pe pagina de internet a A.P.M. Sibiu în data de 11.05.2016 și a fost publicat în ziarul Sibiu 100% în data de 21.05.2016.
- Nu au existat observații din partea publicului pe parcursul procedurii de reglementare.

Prezenta decizie poate fi contestată în conformitate cu prevederile Legii contenciosului administrativ nr. 554/2004 cu modificările și completările ulterioare.

Prezenta decizie a fost emisă în 3 (trei) exemplare originale, fiecare având un număr de 9 (nouă) pagini, semnate și ștampilate: 1 ex. pentru solicitant, 2 ex. se arhivează la A.P.M. Sibiu.

DIRECTOR EXECUTIV,

Ing. Ionel Stelian



**ȘEF SERVICIUL AVIZE,
ACORDURI, AUTORIZAȚII
Ruxandra HAȘEGAN**

**ÎNTOCMIT,
Ing. Rodica MANIUȚIU**

AGENȚIA PENTRU PROTECȚIA MEDIULUI SIBIU

Str. Hipodromului nr. 2A . Tel: 0269.256.545; 0269.422.653; Serviciul Autorizări 0269.256.547
Fax : 0269. 444.145; e-mail : office@apmsb.anpm.ro; <http://apmsb.anpm.ro>