



**AGENȚIA PENTRU PROTECȚIA MEDIULUI SIBIU**

Nr. 13.994/21.06.2016

Referitor dosar 10521/10.05.2016

**DECIZIA ETAPEI DE ÎNCADRARE**

**Nr. SB 63 din 21.06.2016**

Ca urmare a notificării adresate de RPL OS VALEA SADULUI RA, cu sediul în Str. UNIRII, Nr. 32, Cisnădie, Județul Sibiu, , privind planul "Amenajarea fondului forestier proprietate privată a Bisericii Râu Sadului, Bisericii Bungard, Bisericii Veștem, Bisericii Mohu, Bisericii Sadu, Bisericii Șelimbăr și a domnului Axente Viorel, județul Sibiu - UP V Biserici" , înregistrată la APM Sibiu cu nr. 10521/10.05.2016 , în baza:

- HG nr. 1000/2012 privind reorganizarea și funcționarea Agenției Naționale pentru Protecția Mediului și a instituțiilor publice aflate în subordinea acesteia;
- OUG nr. 195/2005 privind protecția mediului, aprobată cu modificări prin Legea nr. 265/2006, cu modificările și completările ulterioare;
- HG nr. 1076/2004 privind stabilirea procedurii de realizare a evaluării de mediu pentru planuri și programe;
- Ord. nr. 995/2006 pentru aprobarea listei planurilor și programelor care intră sub incidența H.G. nr. 1076/2004 privind stabilirea procedurii de realizare a evaluării de mediu pentru planuri și programe;
- OUG nr. 57/2007 privind regimul ariilor naturale protejate, conservarea habitatelor naturale, a florei și faunei sălbatice, cu modificările și completările ulterioare;
- Ord. nr. 19/2010 pentru aprobarea Ghidului metodologic privind evaluarea adecvată a efectelor potențiale ale planurilor sau proiectelor asupra ariilor naturale protejate de interes comunitar;
- Ord. nr. 2387/2011 pentru modificarea Ord. nr. 1964/2007 privind instituirea regimului de arie naturală protejată a siturilor de importanță comunitară, ca parte integrantă a rețelei ecologice europene Natura 2000 în România.

**Agenția pentru Protecția Mediului Sibiu**

- ca urmare a consultării autorităților publice participante în cadrul ședinței Comitetului Special Constituit din data de 08.06.2016, a completărilor depuse la documentație înregistrate cu nr. 11721/25.05.2016 și 11839/26.05.2016;
- în conformitate cu prevederile art. 5 alin. 3 pct. a) și a anexei nr. 1 – Criterii pentru determinarea efectelor semnificative potențiale asupra mediului din H.G. 1076/2004 privind stabilirea procedurii de realizare a evaluării de mediu pentru planuri și programe;
- în lipsa comentariilor motivate din partea publicului interesat,

**decide:**



**AGENȚIA PENTRU PROTECȚIA MEDIULUI SIBIU**

Str. Hipodromului nr. 2A . Tel: 0269.256.545; 0269.422.653; Serviciul Autorizări 0269.256.547  
Fax : 0269. 444.145; e-mail : [office@apmsb.anpm.ro](mailto:office@apmsb.anpm.ro); <http://apmsb.anpm.ro>

**Planul "Amenajarea fondului forestier proprietate privată a Bisericii Râu Sadului, Bisericii Bungard, Bisericii Veștem, Bisericii Mohu, Bisericii Sadu, Bisericii Șelimbăr și a domnului Axente Viorel, județul Sibiu - UP V Biserici" titular RPL OS VALEA SADULUI RA, nu necesită evaluare de mediu și nu necesită evaluare adecvată și se va supune adoptării fără aviz de mediu.**

**1. Caracteristicile planurilor și programelor cu privire, în special, la:**

a) *gradul în care planul sau programul creează un cadru pentru proiecte și alte activități viitoare fie în ceea ce privește amplasamentul, natura, mărimea și condițiile de funcționare, fie în privința alocării resurselor;*

În conformitate cu procesul verbal al Conferinței a -II- a de amenajare pentru fondul forestier proprietate privată a Bisericii Râu Sadului, Bisericii Bungard, Bisericii Veștem, Bisericii Mohu, Bisericii Sadu, Bisericii Șelimbăr și a domnului Axente Viorel, organizarea procesului de producție și protecție s-a realizat pentru o suprafață de 185,4 ha, din care suprafața de 30 ha este înscrisă în Titlul de proprietate 280/30.09.2002 (Biserica Bungard), 30 ha este înscrisă în Titlul de proprietate 279/30.09.2002 (Biserica Mohu), 30 ha este înscrisă în Titlul de proprietate 281/30.09.2002 (Biserica Râu Sadului), 30 ha este înscrisă în Titlul de proprietate 282/30.09.2002 (Biserica Sadu), 30 ha este înscrisă în Titlul de proprietate 283/30.09.2002 (Biserica Șelimbăr), 30 ha este înscrisă în PVPP 3254/27.09.2002 (Biserica Veștem), 30 ha este înscrisă în Titlul de proprietate 652/03.10.2002 (CF 101648, 101649, 101650 – Șeica Mare – Axente Viorel) și este administrată de Ocolul Silvic Valea Sadului RA (suprafața de 180 ha proprietate privată a Bisericii Râu Sadului, Bisericii Bungard, Bisericii Veștem, Bisericii Mohu, Bisericii Sadu, Bisericii Șelimbăr) și Ocolul Silvic Mediaș RA (suprafața de 5,4 ha proprietate privată a domnului Axente Viorel).

Din punct de vedere administrativ-teritorial amplasamentul planului se află pe raza U.A.T. Șelimbăr și Șeica Mare.

Obiectivele social-economice și ecologice avute în vedere la elaborarea amenajamentului

- protecția contra factorilor climatici și dăunătorilor, categorii funcționale 3I;
- recreere, categorii funcționale 4B;
- produse lemnoase.

Structura suprafețelor pe natură de folosință este următoarea:

Grupa funcțională	Categoria funcțională	Tipul funcțional	Suprafața ha	Semnificația categoriei funcționale
I	3I	3	5,4	Păduri situate în zona cu atmosfera slab poluată, la care efectul noxelor industriale a fost determinat prin studii de specialitate avizate de Ministerul Silviculturii (T III)
	4B	3	177,6	Pădurile din jurul municipiului București, al celorlalte municipii, orașelor și comunelor precum și pădurile situate în perimetrul construibil a l acestora (T. III)
<b>Total grupa I</b>			<b>183</b>	

Suprafața de 2,4 ha din totalul de 185,4 care nu a fost încadrată în nici o categorie funcțională o reprezintă terenuri destinate gospodării pădurilor (2 ha) și terenuri neproductive (0,4 ha). Instalațiile de transport de pe raza unității însumează 0,9 km și sunt formate din drumurile asfaltate: DP001 (Șelimbăr - Cisdădie), DP002 (Veștem - Tocile) și DP003 (Șeica – Boarta - Buia).

Fondul forestier proprietate privată este organizat într-o singură unitate de producție în care a fost constituită o singură subunitate de gospodărire:

- S.U.P. A – codru regulat - sortimente obișnuite (183 ha); formațiunile forestiere prezente sunt: gorunete pure (127,8 ha), goruneto-făgete (1,3 ha), goruneto-stejărete (53,9 ha);

**AGENȚIA PENTRU PROTECȚIA MEDIULUI SIBIU**

Str. Hipodromului nr. 2A . Tel: 0269.256.545; 0269.422.653; Serviciul Autorizări 0269.256.547  
 Fax : 0269. 444.145; e-mail : [office@apmsb.anpm.ro](mailto:office@apmsb.anpm.ro); <http://apmsb.anpm.ro>



Lucrările silvotehnice prevăzute în amenajament sunt:

- lucrări de recoltare a masei lemnoase (cu respectarea prevederilor normelor de amenajare a pădurilor), în cadrul suprafețelor încadrate în S.U.P. „A” - codru regulat - sortimente obișnuite: tăieri progresive pe o suprafață de 183 ha în arborete de gorun, stejar, fag și amestecuri dintre acestea care pot fi conduse până la vârste suficient de mari când fructifică abundent și regenerarea naturală din sămânță devine posibilă;
- lucrări de îngrijire și conducere a arboretelor (cu respectarea prevederilor normelor de amenajarea pădurilor):
  - degajări – 0 ha (0 ha/an);
  - curățiri – 0 ha (0 ha/an);
  - rărituri – 35 ha (3,5 ha/an);
  - tăieri de igienă – 67 ha/an;
- lucrări de ajutorare a regenerării naturale și împăduriri (cu respectarea prevederilor normelor de amenajarea pădurilor):
  - înlăturarea păturii vii sau a literei groase – 78,2 ha;
  - îndepărtarea subarboretului, a seminișului și a tineretului neutilizabil – 9,6 ha;
- lucrări de îngrijire a regenerării naturale:
  - descopleșirea seminișurilor – 78,6 ha;
  - receperea seminișurilor, îndepărtarea lăstarilor care copleșesc seminișurile și drajonii – 73,8 ha;
- îngrijirea (întreținerea) culturilor: îngrijirea culturilor tinere nou create – 0,3 ha;
- măsuri de gospodărire a arboretelor afectate de factori destabilizatori: uscare, atacuri de dăunători, incendieri.

*Regimul* definește structura pădurii și modul general în care se asigură regenerarea. În această unitate de producție s-a prevăzut a se aplica regimul codru pentru arboretele de fag, stejar gorun (și amestecuri dintre acestea), care pot fi conduse până la vârste suficient de mari, când fructifică abundent și regenerarea naturală din sămânță devine posibilă.

*Compoziția-țel* stabilită este cea corespunzătoare tipului natural fundamental de pădure.

Vârsta exploatabilității medii adoptată pentru S.U.P. A este 114 ani.

*Ciclul* adoptat este de 110 ani pentru S.U.P. A - codru regulat – sortimente obișnuite.

*Tratamentul* propus a fi aplicat în pădurile acestui teritoriu este tratamentul tăierilor progresive, cu perioadă medie de regenerare 20-30 de ani.

Prin amenajament nu sunt prevăzute:


- lucrări care fac obiectul aplicării prevederilor H.G. nr. 445/2009 privind evaluarea impactului anumitor proiecte publice și private asupra mediului, cu modificările și completările ulterioare;
- realizarea de construcții care să afecteze habitate sau specii prioritare de interes comunitar;
- utilizarea, stocarea, transportul, manipularea sau producerea de substanțe, materiale, deșeuri solide, noxe sau aerosoli care ar putea afecta speciile sau habitatele din situl Natura 2000;
- realizarea unor activități care să devieze cursuri de apă, care să genereze poluare fonică, luminoasă, atmosferică sau prin care să se exploateze diverse zăcăminte minerale de suprafață sau subterane (inclusiv ape);
- inundarea terenurilor;
- activități sau lucrări care să afecteze direct sau indirect zonele de hrănire, reproducere sau migrare a speciilor de interes comunitar;
- crearea unor bariere care să ducă la izolarea reproductivă a vreunei specii de interes comunitar.



**AGENȚIA PENTRU PROTECȚIA MEDIULUI SIBIU**

Str. Hipodromului nr. 2A . Tel: 0269.256.545; 0269.422.653; Serviciul Autorizări 0269.256.547

Fax : 0269. 444.145; e-mail : [office@apmsb.anpm.ro](mailto:office@apmsb.anpm.ro); <http://apmsb.anpm.ro>



b) gradul în care planul sau programul influențează alte planuri și programe, inclusiv pe cele în care se integrează sau care derivă din ele: în zonă nu sunt propuse alte planuri sau programe;

c) relevanța planului sau programului în/pentru integrarea considerațiilor de mediu, mai ales din perspectiva promovării dezvoltării durabile: amenajamentul își propune conservarea, protecția și îmbunătățirea calității mediului, inclusiv conservarea habitatelor naturale și a speciilor protejate;

d) problemele de mediu relevante pentru plan sau program: amenajamentul se suprapune peste situl Natura 2000 ROSCI0132 Oltul Mijlociu – Cibin - Hârtibaciu pe o suprafață de 9 ha (parcele 528);

e) relevanța planului sau programului pentru implementarea legislației naționale și comunitare de mediu: planul respectă dispozițiile actelor normative în vigoare;

## 2. Caracteristicile efectelor și ale zonei posibil a fi afectate cu privire, în special, la:

a) probabilitatea, durata, frecvența și reversibilitatea efectelor;

Amenajamentul propune lucrări silvice care au ca scop:

- gestionarea durabilă a pădurii;
- creșterea capacității de producție și protecție a pădurilor;
- conservarea și ameliorarea biodiversității în scopul maximizării stabilității și potențialului polifuncțional al pădurilor.

Conform Memoriului tehnic elaborat în baza Ordinului nr. 19/2010, s-a concluzionat că folosințele terenurilor forestiere studiate prin amenajament corespund situației cea mai favorabilă pentru menținerea și îmbunătățirea stării favorabile de conservare a habitatelor (categoria de folosință pădure). Impactul asupra habitatelor care constituie obiectivul de conservare al sitului Natura 2000 ROSCI0132 Oltul Mijlociu – Cibin - Hârtibaciu este nul, acestea nefiind prezente pe amplasamentul fondului forestier analizat sau în proximitatea acestuia. Pe amplasamentul amenajamentului studiat nu s-au identificat tipurile de habitat 9110 – păduri de fag de tip *Luzulo Fagetum* sau 4060 – tufărișuri alpine și boreale, care constituie obiective de conservare ale sitului ROSCI0132 Oltul Mijlociu – Cibin - Hârtibaciu, astfel nu este necesară impunerea unor măsuri suplimentare față de cele prevăzute de normativele legale pentru administrarea pădurilor. De asemenea speciile pentru care s-a desemnat situl nu sunt prezente pe amplasamentul amenajamentului (specii acvatice sau care trăiesc în imediata proximitate a apei).

b) natura cumulativă a efectelor: nu este cazul;

c) natura transfrontieră a efectelor: nu este cazul;

d) riscul pentru sănătatea umană sau pentru mediu (de exemplu, datorită accidentelor);

- suprafața fondului forestier ce face obiectul planului este de 185,4 ha;

Amenajamentul cuprinde, ținând cont de vulnerabilitatea arboretelor, la acțiunea vântului și zăpezii sau a altor factori dăunători, măsuri privind:

- protecția împotriva vânturilor puternice și a zăpezilor umede;
- protecția împotriva incendiilor;
- protecția împotriva poluării industriale;
- protecția împotriva bolilor și dăunătorilor;
- măsuri de gospodărire a arboretelor cu uscare prematură;
- măsuri de prevenire a alunecărilor și eroziunilor;
- măsuri în cazul apariției unor calamități naturale;

În situația apariției unor calamități naturale, se propun următoarele măsuri:


- inventarierea cât mai rapidă a arborilor afectați în vederea determinării volumului rezultat, pentru a stabili dacă este necesară modificarea prevederilor amenajamentului (dacă



### AGENȚIA PENTRU PROTECȚIA MEDIULUI SIBIU

Str. Hipodromului nr. 2A . Tel: 0269.256.545; 0269.422.653; Serviciul Autorizări 0269.256.545

Fax : 0269. 444.145; e-mail : [office@apmsb.anpm.ro](mailto:office@apmsb.anpm.ro); <http://apmsb.anpm.ro>



- volumul arborilor afectați este mai mare de 20% din volumul arboretului existent la data apariției fenomenului);
- în cazul fenomenelor concentrate este necesară determinarea cât mai rapidă și exactă a suprafeței afectate pentru a stabili dacă este necesară modificarea prevederilor amenajamentului (dacă arborii afectați, dintr-un arboret sau concentrați pe o suprafață de peste 5000 m<sup>2</sup>);
  - punerea în valoare a arborilor afectați;
  - extragerea arborilor afectați cât mai repede cu putință pentru a evita extinderea fenomenelor sau apariția altor fenomene ( de ex.: în cazul arborilor de rășinoase afectați de doborâturi, neextragerea acestora cât mai urgent posibil poate duce la deprecierea lemnului și apariția atacurilor de ipidae);
  - împădurirea suprafețelor afectate cu specii aparținând tipului natural fundamental de pădure;
  - stabilirea, eventual schimbarea, compozițiilor țel de regenerare sau de împădurire, astfel încât viitoarele arborete să prezinte o rezistență mai ridicată la factorii destabilizatori ce au condus la afectările respective;
- e) *mărimea și spațialitatea efectelor (zona geografică și mărimea populației potențial afectate);*
- suprafața fondului forestier ce face obiectul planului este de 185,4 ha;
- f) *valoarea și vulnerabilitatea arealului posibil a fi afectat, date de:*
- (i) caracteristicile naturale speciale sau patrimoniul cultural;
  - (ii) depășirea standardelor sau a valorilor limită de calitate a mediului;
  - (iii) folosirea terenului în mod intensiv;
- nu este cazul;
- g) *efectele asupra zonelor sau peisajelor care au un statut de protejare recunoscut pe plan național, comunitar sau internațional;*
- nu este cazul;

#### **Obligațiile titularului:**

Condițiile de realizare a planului:

- amenajamentul silvic va fi revizuit în mod obligatoriu în termen de 12 luni de la aprobarea planului de management al sitului Natura 2000 ROSCI0132 Oltul Mijlociu – Cibin - Hârtibaciu conform O.U.G. nr. 57/2007 privind regimul ariilor naturale protejate, conservarea habitatelor naturale, a florei și faunei sălbatice aprobată cu modificări și completări prin Legea nr. 49/2011;
- se va notifica Agenția pentru Protecția Mediului Sibiu în situația în care intervin modificări de fond față de documentația care a stat la baza emiterii prezentei decizii.

#### **Documentația conține:**

- Notificarea O.S. R.P.L. VALEA SADULUI R.A. înregistrată la Agenția pentru Protecția Mediului Sibiu cu nr. 10521/10.05.2016; completări înregistrate cu nr. 11721/25.05.2016 și 11839/26.05.2016;
- Procesul verbal al Conferinței a -II- a de amenajare pentru fondul forestier proprietate privată a Bisericii Râu Sadului, Bisericii Bungard, Bisericii Veștem, Bisericii Mohu, Bisericii Sadu, Bisericii Șelimbăr și a domnului Axente Viorel, județul Sibiu"
- Anunțuri publice;
- Dovada plății tarifului: ordin de plată din 12.05.2016 (500 lei);
- Adrese de corespondență;
- Memoriu pentru evaluarea adecvată, elaborat conform Ordinului nr. 19/2010;



**AGENȚIA PENTRU PROTECȚIA MEDIULUI SIBIU**

Str. Hipodromului nr. 2A . Tel: 0269.256.545; 0269.422.653; Serviciul Autorizări 0269.256.547  
Fax : 0269. 444.145; e-mail : [office@apmsb.anpm.ro](mailto:office@apmsb.anpm.ro); <http://apmsb.anpm.ro>

**Monitorizarea implementării planului:**

- monitorizare permanentă a măsurilor propuse pentru reducerea impactului asupra habitatelor și speciilor de interes comunitar, în vederea aplicării lor corecte, complete și la timp;
- monitorizarea modului în care se respectă prevederile amenajamentului;
- monitorizarea modului în care se pun în practică prevederile amenajamentului;
- monitorizarea respectării legislației de mediu.

**Informarea și participarea publicului la procedura de evaluare de mediu/procedura de evaluare adecvată:**

Agenția pentru Protecția Mediului Sibiu a asigurat accesul liber al publicului la informație prin:


- Anunțuri publicate de titular în ziarul „Tribuna” în data de 10.05.2016 și 13.05.2016 privind depunerea notificării în vederea obținerii avizului de mediu.
- Documentația depusă și completările ulterioare au fost accesibile spre consultare de către public pe toată durata derulării procedurii de reglementare la sediul Agenției pentru Protecția Mediului Sibiu.
- Afișarea pe site-ul Agenției pentru Protecția Mediului Sibiu a Conferinței a-II-a de Amenajare a fondului forestier proprietate privată a Bisericii Râu Sadului, Bisericii Bungard, Bisericii Veștem, Bisericii Mohu, Bisericii Sadu, Bisericii Șelimbăr și a domnului Axente Viorel din data de 10.05.2016.
- Anunțul public privind luarea deciziei etapei de încadrare a fost afișat pe pagina de internet a A.P.M. Sibiu în data de 08.06.2016 și a fost publicat în ziarul Tribuna în data de 09.06.2016.

Nu au existat observații din partea publicului pe parcursul procedurii de reglementare.

Prezenta decizie poate fi contestată în conformitate cu prevederile **Legii contenciosului administrativ nr. 554/2004** cu modificările și completările ulterioare.

Prezenta decizie a fost emisă în **3 (trei) exemplare originale**, fiecare având un număr de **6 (șase) pagini**, semnate și ștampilate: **1 ex. pentru solicitant, 2 ex. se arhivează la A.P.M. Sibiu.**

**DIRECTOR EXECUTIV,  
Ionel Stelian NAICU**



**ȘEF SERVICIUL AVIZE,  
ACORDURI, AUTORIZAȚII  
Ruxandra HASEGAN**

**ÎNTOCMIT,  
Ing. Rodica MANIUȚIU**



**AGENȚIA PENTRU PROTECȚIA MEDIULUI SIBIU**

Str. Hipodromului nr. 2A . Tel: 0269.256.545; 0269.422.653; Serviciul Autorizări 0269.256.547  
Fax : 0269. 444.145; e-mail : [office@apmsb.anpm.ro](mailto:office@apmsb.anpm.ro); <http://apmsb.anpm.ro>