



**AGENȚIA PENTRU PROTECȚIA MEDIULUI SIBIU**

Nr. 15648/26.07.2016  
Referitor dosar 10520/10.05.2016

**DECIZIA ETAPEI DE ÎNCADRARE**

**Nr. SB 75 din 25.07.2016**

Ca urmare a notificării adresate de RPL OS VALEA SADULUI RA, cu sediul în Str. UNIRII, Nr. 32, Cisnădie, Județul Sibiu, , privind planul "Amenajamentul fondului forestier proprietatea Comunei Șelimbăr, județul Sibiu – UP IV Șelimbăr ", înregistrată la APM Sibiu cu nr. 10520/10.05.2016 , în baza:

- HG nr. 1000/2012 privind reorganizarea și funcționarea Agenției Naționale pentru Protecția Mediului și a instituțiilor publice aflate în subordinea acesteia;
- OUG nr. 195/2005 privind protecția mediului, aprobată cu modificări prin Legea nr. 265/2006, cu modificările și completările ulterioare;
- HG nr. 1076/2004 privind stabilirea procedurii de realizare a evaluării de mediu pentru planuri și programe;
- OUG nr. 57/2007 privind regimul ariilor naturale protejate, conservarea habitatelor naturale, a florei și faunei sălbatice, cu modificările și completările ulterioare;
- Ord. nr. 19/2010 pentru aprobarea Ghidului metodologic privind evaluarea adecvată a efectelor potențiale ale planurilor sau proiectelor asupra ariilor naturale protejate de interes comunitar;
- Ord. nr. 2387/2011 pentru modificarea Ord. nr. 1964/2007 privind instituirea regimului de arie naturală protejată a siturilor de importanță comunitară, ca parte integrantă a rețelei ecologice europene Natura 2000 în România.

**Agenția pentru Protecția Mediului Sibiu**

- ca urmare a consultării autorităților publice participante în cadrul ședinței Comitetului Special Constituit din data de 13.07.2016, a completărilor depuse la documentație;
- în conformitate cu prevederile art. 5 alin. 3 pct. a) și a anexei nr. 1 – Criterii pentru determinarea efectelor semnificative potențiale asupra mediului din H.G. 1076/2004 privind stabilirea procedurii de realizare a evaluării de mediu pentru planuri și programe;
- în lipsa comentariilor motivate din partea publicului interesat,


**decide:**

**Planul "Amenajamentul fondului forestier proprietatea Comunei Șelimbăr, județul Sibiu – UP IV Șelimbăr" titular RPL OS VALEA SADULUI RA, nu necesită evaluare de mediu și nu necesită evaluare adecvată și se va supune adoptării fără aviz de mediu.**

**AGENȚIA PENTRU PROTECȚIA MEDIULUI SIBIU**

Str. Hipodromului nr. 2A . Tel: 0269.256.545; 0269.422.653; Serviciul Autorizări 0269.256.547

Fax : 0269. 444.145; e-mail : [office@apmsb.anpm.ro](mailto:office@apmsb.anpm.ro); <http://apmsb.anpm.ro>



În conformitate cu procesul verbal al Conferinței a -II- a de amenajare pentru fondul forestier proprietate a Comunei Șelimbăr, județul Sibiu – UP IV Șelimbăr", organizarea procesului de producție și protecție s-a realizat pentru o suprafață de 3313,1 ha și este administrată de Ocolul Silvic Valea Sadului RA.

Din punct de vedere administrativ-teritorial amplasamentul planului se află pe raza localităților Șelimbăr, Cislădie, Tălmăciu, Avrig și Roșia.

Obiectivele social-economice și ecologice avute în vedere la elaborarea amenajamentului

Protecția apelor:

- protecția râurilor și pâraielor din zonele montană și colinară care alimentează lacurile de acumulare existente sau a căror amenajare a fost aprobată, situate la o distanță de 15 până la 30 km în amonte de limita acumulării, în funcție de volumul lacului și suprafața sa, de transportul de aluviuni și de torențialitatea bazinului (T IV);

Protecția terenurilor și a solurilor:

- protecția terenurilor cu eroziune de adâncime, a terenurilor cu înclinare mai mare de 35°, terenuri situate pe substraturi de fiș, nisipuri sau pietrișuri cu înclinare mai mare de 30° (T II);

Ocrotirea genofondului și ecofondului forestier:

- protecția ariilor naturale Natura 2000: ROSCI0085 și ROSPA0043 Frumoasa, ROSCI0304 Hârtibaciul de sud-vest, ROSCI0132 Oltul Mijlociu – Cibin – Hârtibaci;
- gestionarea durabilă a pădurilor;
- asigurarea integrității și dezvoltării fondului forestier;

Recreere:

- păduri parc și alte păduri de recreere de intensitate funcțională foarte ridicată (T II);
- păduri din jurul orașelor și comunelor (T III);
- benzi de pădure situate de-a lungul șoselelor turistice de importanță deosebită (T IV);
- arboretele situate de-a lungul căilor de comunicație de interes turistic (T IV);
- păduri care protejează obiective speciale (T II);

Produse lemnoase:

- asigurarea producției de masă lemnoasă de calitate superioară, pentru lemn de cherestea (T VI).

Structura suprafețelor pe natură de folosință este următoarea:

Subgrupa și categoria funcțională		Suprafața
Cod	Denumire	ha
<b>A</b>	<b>Grupa I – Păduri cu funcții prioritare de protecție</b>	<b>3030,5</b>
1.1	Păduri cu funcții de protecție a apelor	1300,3
1.1C	Păduri de pe versanții râurilor și pâraielor din zonele montană și colinară, care alimentează lacurile de acumulare, existente sau a căror amenajare a fost aprobată, situate la distanța de 15 până la 30 km în amonte de limita acumulării, în funcție de volumul lacului și suprafața sa, de transportul de aluviuni și de torențialitatea bazinului (T IV)	1300,3
1.2	Păduri cu funcții de protecție a terenurilor și solurilor	904,2
1.2A	Păduri situate stâncării, pe grohotișuri, pe terenuri cu eroziune în adâncime, pe terenuri cu înclinare mai mare de 35°, iar cele situate pe substraturi de fiș, nisipuri sau pietrișuri, cu înclinare mai mare de 30° (T II)	904,2
1.4	Păduri cu funcții de recreere	826
1.4A	Păduri parc și alte păduri de recreere de intensitate funcțională foarte ridicată, stabilite de Ministerul Silviculturii (T II)	199,9
1.4B	Păduri din jurul municipiului București, al celorlalte municipii, orașelor și comunelor precum și pădurile situate în perimetrul construcțiilor al acestora (T III)	254,7
1.4I	Benzi de pădure constituite din parcele întregi, situate de-a lungul șoselelor turistice de importanță deosebită, internațională și națională, prevăzute în amenajamentele silvice, precum și cele care se vor stabili prin studii speciale aprobate de minister (T II). Arboretele situate de-a lungul celorlalte căi de comunicație de interes turistic se vor menține în aceeași categorie funcțională, încadrându-se în T IV	327,5

**AGENȚIA PENTRU PROTECȚIA MEDIULUI SIBIU**

Str. Hipodromului nr. 2A . Tel: 0269.256.545; 0269.422.653; Serviciul Autorizări 0269.256.547

Fax : 0269. 444.145; e-mail : [office@apmsb.anpm.ro](mailto:office@apmsb.anpm.ro); <http://apmsb.anpm.ro>

1.4K	Păduri care protejează obiective speciale, stabilite cu avizul Ministerului (T II)	49,9
B	<b>Grupa II – Păduri cu funcții de producție și protecție</b>	<b>264,2</b>
1.B	Păduri destinate să producă în principal arbori groși de calitate superioară, pentru lemn de cherestea (T IV)	264,2

Suprafața de 18,4 ha din totalul de 3313,1 ha care nu a fost încadrată în nici o categorie funcțională, reprezintă terenuri destinate gospodăririi pădurilor – 16,4 ha, terenuri neproductive – 1,3 ha și terenuri scoase temporar din fondul forestier – 0,7 ha.

Suprafața de 2479,9 ha, care se suprapune peste ariile naturale protejate, este încadrată în grupa funcțională I, respectiv în secundar cu categoria funcțională 1.5M – păduri din rezervații ale biosferei (T IV).

Fondul forestier proprietatea comunei Șelimbăr este organizat într-o singură unitate de bază în cadrul căreia au fost constituite două subunități de gospodărire:

- S.U.P. A – codru regulat - sortimente obișnuite (2146,7 ha);
- S.U.P. M – păduri supuse regimului de conservare deosebită (1148ha);

Instalațiile de transport forestier însumează 36,6 km și sunt formate din drumuri asfaltate (13 km) și drumuri de piatră (23,6 km). Pentru primul deceniu nu se propune construirea nici unui drum auto forestier.

În cadrul fondului forestier proprietatea comunei Șelimbăr nu există nici un fel de construcție forestieră.

### 1. Caracteristicile planurilor și programelor cu privire, în special, la:

a) *gradul în care planul sau programul creează un cadru pentru proiecte și alte activități viitoare fie în ceea ce privește amplasamentul, natura, mănimea și condițiile de funcționare, fie în privința alocării resurselor;*

Lucrările silvotehnice prevăzute în amenajament sunt:


- tratamentul tăierilor progresive (515 ha) și succesive (1,6 ha) prevăzut în arboretele de fag, amestecuri de fag cu rășinoase, cu respectarea anumitor restricții impuse de specificul arboretelor (ochiurile de regenerare vor fi mai mici de 0.75-1.0 înălțimi de arbori și doar pe versanții adăpostiți ce vor putea deschide ochiuri de 1.0-1.5 înălțimi de arbori);
- lucrări de conservare:
  - tăieri de igienă – 1114,1 ha (922 mc/an recoltați): extragerea arborilor uscați sau în curs de uscarea, arbori rupti de vânt și de zăpadă, precum și a celor bolnavi, atacați de dăunători;
  - promovarea nucleelor de regenerare naturală, în situația în care există, prin efectuarea de extracții de intensitate redusă, strict necesare menținerii sau dezvoltării în continuare a semințșurilor respective;
  - îngrijirea semințșurilor și tinereturilor naturale valoroase, prin lucrări adecvate;
  - împădurirea golurilor existente folosind specii și tehnologii corespunzătoare stațiunilor și țelurilor de gospodărire urmărite;
- lucrări de îngrijire și conducere a arboretelor prin parcurgerea cu una sau mai multe lucrări de îngrijire în raport cu stadiul de dezvoltare, compoziția, vârsta, densitatea, condițiile staționare, structura și funcția atribuită:
  - degajări– 17 ha;
  - curățiri – 90,7 ha(9,1 ha/an);
  - rărituri – 641,7 ha (64,2 ha/an);
- lucrări de regenerare: împăduriri (54,8 ha) cu specii valoroase în terenuri parcurse anterior de tăieri rase, neregenerate; împăduriri după tăieri progresive;
- măsuri de gospodărire arboretelor afectate de factori destabilizatori: tulpini nesănătoase, uscarea, atacuri dăunătoare, alunecare, înmlăștinare, eroziune în adâncime, eroziune în suprafață, doborâturi, rupturi.



### AGENȚIA PENTRU PROTECȚIA MEDIULUI SIBIU

Str. Hipodromului nr. 2A . Tel: 0269.256.545; 0269.422.653; Serviciul Autorizări 0269.256.547

Fax : 0269. 444.145; e-mail : [office@apmsb.anpm.ro](mailto:office@apmsb.anpm.ro); <http://apmsb.anpm.ro>



*Regimul* definește structura pădurii și modul general în care se asigură regenerarea. Pentru realizarea funcțiilor social-economice stabilite, s-a prevăzut a se aplica regimul codru pentru toate arboretele.

*Compoziția-țel* este cea corespunzătoare tipului natural fundamental de pădure.

*Exploatabilitatea* adoptată este cea tehnică, iar vârsta exploatabilității medii pentru S.U.P. A este de 105 ani.

*Ciclul de producție* pentru S.U.P. A calculat și adoptat este de 110 ani.

*Tratamentul* adecvat speciilor naturale de bază (molid, brad, fag, gorun, stejar) propus a fi aplicat în pădurile acestui teritoriu este tratamentul tăierilor progresive și succesive, cu perioada medie de regenerare 15-30 de ani.

Prin amenajament nu sunt prevăzute:

- lucrări care fac obiectul aplicării prevederilor H.G. nr. 445/2009 privind evaluarea impactului anumitor proiecte publice și private asupra mediului, cu modificările și completările;
- realizarea de construcții care să afecteze habitate sau specii prioritare de interes comunitar;
- utilizarea, stocarea, transportul, manipularea sau producerea de substanțe, materiale, deșeuri solide, noxe sau aerosoli care ar putea afecta speciile sau habitatele din siturile „Natura 2000”;
- realizarea unor activități care să devieze cursuri de apă, care să genereze poluare fonică, luminoasă, atmosferică sau prin care să se exploateze diverse zăcăminte minerale de suprafață sau subterane (inclusiv ape);
- inundarea terenurilor;
- activități sau lucrări care să afecteze direct sau indirect zonele de hrănire, reproducere sau migrare a speciilor de interes comunitar;
- crearea unor bariere care să ducă la izolarea reproductivă a vreunei specii de interes comunitar.

*b) gradul în care planul sau programul influențează alte planuri și programe, inclusiv pe cele în care se integrează sau care derivă din ele:* în zonă nu sunt propuse alte planuri sau programe;

*c) relevanța planului sau programului în/pentru integrarea considerațiilor de mediu, mai ales din perspectiva promovării dezvoltării durabile:* amenajamentul își propune conservarea, protecția și îmbunătățirea calității mediului, inclusiv conservarea habitatelor naturale și a speciilor protejate;

*d) problemele de mediu relevante pentru plan sau program:*

Suprafața fondului forestier se suprapune peste siturile Natura 2000:

- ROSCI0085 și ROSPA0043 Frumoasa - 1757,7 ha (parcelele 1-63);
- ROSCI0304 Hârtibaciul de sud-vest – 656,7 ha (parcelele 62-88, 140-142);
- ROSCI0132 Oltul Mijlociu – Cibin – Hârtibaciul – 65,5 ha (parcelele 89-93).

*e) relevanța planului sau programului pentru implementarea legislației naționale și comunitare de mediu:* planul respectă dispozițiile actelor normative în vigoare din legislația națională și comunitară.

## **2. Caracteristicile efectelor și ale zonei posibil a fi afectate cu privire, în special, la:**

*a) probabilitatea, durata, frecvența și reversibilitatea efectelor;*

Amenajamentul propune lucrări silvice care au ca scop:


- gestionarea durabilă a pădurii;
- creșterea capacității de producție și protecție a pădurilor;
- conservarea și ameliorarea biodiversității în scopul maximizării stabilității și potențialului polifuncțional al pădurilor.

Conform Memoriului tehnic elaborat în baza Ordinului nr. 19/2010, s-a concluzionat că folosințele terenurilor forestiere studiate prin amenajament corespund situației cea mai favorabilă pentru menținerea și îmbunătățirea stării favorabile de conservare a habitatelor

**AGENȚIA PENTRU PROTECȚIA MEDIULUI SIBIU**

Str. Hipodromului nr. 2A . Tel: 0269.256.545; 0269.422.653; Serviciul Autorizări 0269.256.547

Fax : 0269. 444.145; e-mail : [office@apmsb.anpm.ro](mailto:office@apmsb.anpm.ro); <http://apmsb.anpm.ro>



(categoria de folosință pădure). De asemenea, se constată că aplicarea amenajamentului silvic nu va afecta integritatea siturilor Natura 2000 peste care se suprapune. Impactul lucrărilor silvice asupra habitatelor de interes comunitar nu este negativ, având un caracter neutru sau pozitiv. Impactul indirect asupra speciilor găzduite de habitate nu este negativ la nivelul populațiilor, nefiind cazul pierderii de habitate, prin continuitatea pădurii și trecerii acestora prin diverse stadii, exemplarele speciilor de interes comunitar găsind în permanență suprafețele necesare pentru desfășurarea activității.

Măsuri pentru menținerea statutului de conservare favorabilă a speciilor și habitatelor de interes comunitar:

- **măsuri propuse pentru menținerea stării de conservare a populațiilor de mamifere reducerea impactului asupra speciilor de mamifere:**

- conservarea arborilor cu scorbură ce pot fi utilizate ca vizuini de către mamifere mici;

- **măsuri propuse pentru reducerea impactului asupra speciilor de pești:**

- menținerea bălților, pâraielor, izvoarelor și a altor corpuri mici de apă, mlaștini, smârcuri, într-un stadiu care să le permit să își exercite rolul în ciclul de reproducere al peștilor, amfibienilor, insectelor, etc. prin evitarea fluctuațiilor excesive ale nivelului apei, degradării digurilor naturale și poluării apei;

- **măsuri pentru reducerea impactului asupra speciilor de păsări:**

- conservarea arborilor izolați, maturi, uscați sau în descompunere care constituie un habitat potrivit pentru ciocănitori, păsări de pradă, insecte și numeroase plante inferioare (ferigi, fungi, briofite, etc.);
- conservarea arborilor cu scorbură ce pot fi utilizate ca locuri de cuibărit de către păsări;
- conservarea arborilor mari și a zonei imediat înconjurătoare dacă se dovedește că sunt ocupați cu regularitate de răpitoare în timpul cuibăritului;
- păstrarea unor distanțe adecvate pentru a nu perturba speciile rare sau periclitare a căror prezență a fost confirmată;
- adaptarea periodizării operațiunilor silviculturale și de tăiere astfel încât să se evite interferența cu sezonul de reproducere al speciilor de animale sensibile, în special cuibăritul de primăvară și perioadele de împerechere ale păsărilor de pădure;

- **măsuri pentru reducerea impactului asupra speciilor de plante:**

- rotația ciclică a zonelor cu grade diferite de intervenție în timp și spațiu;
- asigurarea monitorizării regulate a bogățiilor speciilor naturale, pentru a putea evalua efectul anumitor măsuri luate și a fi siguri de prezența elementelor de floră și faună rare sau periclitare.


Pentru amenajament a fost emis avizul favorabil nr. 69 din 05.07.2016 de către Consiliul Județean Alba, administratorul siturilor Natura 2000 ROSCI0085 și ROSPA0043 Frumoasa cu următoarele condiții:

- amenajamentul silvic va fi revizuit în mod obligatoriu în termen de 12 luni de la aprobarea planului de management, conform O.U.G. nr. 57/2007 privind regimul ariilor naturale protejate, conservarea habitatelor naturale, a florei și faunei sălbatice cu completările și modificările ulterioare;
- corelarea prevederilor Amenajamentului silvic cu legislația specifică aplicabilă în Ariile protejate în România și cu Normele Tehnice pentru Amenajarea Pădurilor aplicabile în România;
- în cazul derogărilor de la prevederile amenajamentului silvic se va notifica administratorul sitului și se vor transmite propunerile privind modificările soluției tehnice;
- personalul silvic al ocolului va desfășura activități de prognoză a atacurilor de dăunători biotici și vor aplica măsuri de combatere a acestora dacă e cazul;
- realizarea unor lucrări de îngrijire și conducere prin care să se mențină și să se îmbunătățească starea de sănătate, stabilitatea și biodiversitatea naturală;
- la amplasarea parchetelor se va ține cont de direcția vânturilor predominante;

**AGENȚIA PENTRU PROTECȚIA MEDIULUI SIBIU**

Str. Hipodromului nr. 2A . Tel: 0269.256.545; 0269.422.653; Serviciul Autorizări 0269.256.547

Fax : 0269. 444.145; e-mail : [office@apmsb.anpm.ro](mailto:office@apmsb.anpm.ro); <http://apmsb.anpm.ro>



- adaptarea sistemului de îngrijire a arborilor la necesitatea măririi rezistenței lor, prin evitarea răriturilor puternice și moderate în arboretele de molid trecute de 40 de ani, neparcurs anterior de lucrări de îngrijire;
- promovarea tratamentelor cu regenerare naturală;
- asigurarea succesului regenerării naturale;
- completarea regenerărilor naturale cu specii corespunzătoare stațiunii;
- dacă în urma calamității rezultă goluri neregenerate se planifică lucrările de regenerare cu stabilirea formulei de împădurit cu specii caracteristice tipului natural de pădure;
- noile regenerări se monitorizează cel puțin cu ocazia controlului anual pentru a se stabili necesitatea intervenției cu completări;
- conform Codului Silvic exploatarea pădurilor trebuie să fie urmată de regenerarea acestora în maxim 2 ani;
- nu se permite transformarea pădurilor alcătuite în prezent din specii caracteristice tipului natural fundamental în păduri cu specii alohtone;
- respectarea prevederilor reglementărilor legale în vigoare cu privire la regenerarea pădurilor;
- replantare a suprafețelor afectate se va realiza cu specii conform reglementărilor legale în vigoare;
- interzicerea pășunatului în pădure, conform prevederilor legale în vigoare;
- extragerea promptă a doborâturilor de vânt, cojirea cioatelor;
- realizarea unor arborete optim diversificate structural și compozițional regenerate generativ și o bună igienizare a acestora;
- respectarea normelor în vigoare în cazul lucrărilor de exploatare;
- introducerea și menținerea amestecurilor în arboretele de viitor, mai rezistente și mai stabile la atacurile de dăunători;
- executarea împăduririlor sau completărilor la timp;
- instructaje periodice privind normele PSI cu muncitorii forestieri;
- ameliorarea compoziției arboretelor prin promovarea speciilor de amestec conform compoziției tel, folosirea de proveniențe cu rezistență la doborâturi;
- promovarea regenerării naturale prin sămânță, corelarea tăierilor de regenerare cu evoluția regenerării naturale;
- executarea la timp și în mod corespunzător a lucrărilor de îngrijire;
- obținerea unor structuri optime a arboretelor, sub raportul rezistenței la acțiunea zăpezii și a vântului.
- conservarea unor arborete cu un potențial genetic deosebit, în sistemul rezervațiilor de semințe forestiere și al resurselor genetice forestiere;
- interzicerea târării buștenilor pe albiile pâraielor;
- recoltarea de masă lemnoasă se face cu respectarea strictă a prevederilor normelor tehnice silvice;
- nu se recomandă revenirea la mai puțin de 3-5 ani pe aceeași suprafață cu tăieri;
- nu se depășesc volumele anuale de extras din amenajamentele silvice;
- se respectă prevederile privind alăturarea parchetelor inclusiv în cazul existenței de proprietari diferiți, tăierile urmăresc ritmul regenerării naturale. Se va promova realizarea unei structuri diversificate pe specii și vârste a arboretelor.
- se va avea grijă ca arborii ce se vor extrage să nu prezinte scorburi sau cuiburi active în coronament;
- tăierile rase în arborete de molid vor evita în perioada 15 aprilie-30 iulie suprafețe în care există cuiburi active;
- la lucrările de igienizare nu se va îndepărta tot materialul lemnos uscat și arborii dărâmați cu rădăcini intacte, deoarece asigură adăpost și loc de cuibărit;



#### AGENȚIA PENTRU PROTECȚIA MEDIULUI SIBIU

Str. Hipodromului nr. 2A . Tel: 0269.256.545; 0269.422.653; Serviciul Autorizări 0269.256.547

Fax : 0269. 444.145; e-mail : [office@apmsb.anpm.ro](mailto:office@apmsb.anpm.ro); <http://apmsb.anpm.ro>

- la tăierea finală se vor păstra cel puțin 1-3 arbori maturi/ha;
- menținerea bălților, pâraielor, izvoarelor și a altor corpuri mici de apă, mlaștini, smârcuri, într-un stadiu care să le permită să își exercite rolul în ciclul de reproducere al peștilor, amfibienilor, insectelor etc., prin evitarea fluctuațiilor excesive ale nivelului apei, degradării digurilor naturale și poluării apei;
- în vederea protejării speciei *Pseudogaurotina excellens* se va urmări menținerea exemplarelor de *Lonicera nigra*;
- în arboaretele tinere se va menține și un anumit procent de specii pioniere care sunt folosite ca hrană de speciile de mamifere sălbatice;
- rotația ciclică a zonelor cu grade diferite de intervenție în timp și spațiu;
- se interzice organizarea unor parchete de exploatare în zonele favorabile existenței unor bărloguri în perioada noiembrie-martie;
- este interzisă degradarea zonelor umede, desecarea, drenarea sau acoperirea ochiurilor de apă;
- se interzice depozitarea rumegușurilor de exploatare pe marginea cursurilor râurilor și în zone umede;
- traversarea pâraielor cu bușteni se va face obligatoriu pe podețe de lemn iar platformele primare și organizările de șantier vor fi amplasate la o distanță de minim 50 m de albia minoră a pâraielor;
- la traversarea cursurilor de apă, pe perioada când nu este format pod de gheață, se va prevedea amenajarea de podețe de trecere astfel încât să fie cât mai puțin afectată fauna acvatică (pești, amfibieni, nevertebrate acvatice, etc.); Acolo unde acest lucru este imposibil, numărul traversărilor se va reduce la minimum, iar traversarea se va face perpendicular pe cursul de apă;
- îndepărtarea arborilor doborâți din cursurile de apă, trunchiuri care ar forma baraje naturale, baraje care pot ceda și crea puternice unde de viitură care să antreneze resturi lemnoase, pietre, bolovani, amestec ce mătură totul în calea lor;
- colectarea/depozitarea deșeurilor solide conform legii, în locuri special amenajate, în apropierea rampelor de exploatare;
- interzicerea depozitării deșeurilor în zonele neamenajate în acest scop.

b) *natura cumulativă a efectelor*: nu este cazul;

c) *natura transfrontalieră a efectelor*: nu este cazul;

d) *riscul pentru sănătatea umană sau pentru mediu (de exemplu, datorită accidentelor)*;

Amenajamentul cuprinde, ținând cont de vulnerabilitatea arboretelor, la acțiunea vântului și zăpezii sau a altor factori dăunători, măsuri privind:

- protecția împotriva doborâturilor și rupturilor produse de vânt și zăpadă;
- protecția împotriva incendiilor;
- protecția împotriva poluării industriale;
- protecția împotriva bolilor și dăunătorilor;
- măsuri de gospodărire a arboretelor cu uscare prematură;

În situația apariției unor calamități naturale, se propun următoarele măsuri:


- inventarierea cât mai rapidă a arborilor afectați în vederea determinării volumului rezultat, pentru a stabili dacă este necesară modificarea prevederilor amenajamentului (dacă volumul arborilor afectați este mai mare de 20% din volumul arboretului existent la data apariției fenomenului);
- în cazul fenomenelor concentrate este necesară determinarea cât mai rapidă și exactă a suprafeței afectate pentru a stabili dacă este necesară modificarea prevederilor amenajamentului (dacă arborii afectați, dintr-un arboret sau concentrați pe o suprafață de peste 5000 m<sup>2</sup>);
- punerea în valoare a arborilor afectați;



#### AGENȚIA PENTRU PROTECȚIA MEDIULUI SIBIU

Str. Hipodromului nr. 2A . Tel: 0269.256.545; 0269.422.653; Serviciul Autorizări 0269.256.547

Fax : 0269. 444.145; e-mail : [office@apmsb.anpm.ro](mailto:office@apmsb.anpm.ro); <http://apmsb.anpm.ro>



- extragerea arborilor afectați cât mai repede cu putință pentru a evita extinderea fenomenelor sau apariția altor fenomene ( de ex.: în cazul arborilor de rășinoase afectați de doborâturi, neextragerea acestora cât mai urgent posibil poate duce la deprecierea lemnului și apariția atacurilor de *ipidae*);
- împădurirea suprafețelor afectate cu specii aparținând tipului natural fundamental de pădure;
- stabilirea, eventual schimbarea, compozițiilor țel de regenerare sau de împădurire, astfel încât viitoarele arborete să prezinte o rezistență mai ridicată la factorii destabilizatori ce au condus la afectările respective;
- e) *mărimea și spațialitatea efectelor (zona geografică și mărimea populației potențial afectate;*
  - suprafața fondului forestier ce face obiectul planului este de 3313,1 ha;
- f) *valoarea și vulnerabilitatea arealului posibil a fi afectat, date de:*
  - (i) caracteristicile naturale speciale sau patrimoniul cultural;
  - (ii) depășirea standardelor sau a valorilor limită de calitate a mediului;
  - (iii) folosirea terenului în mod intensiv;
  - nu este cazul;
- g) *efectele asupra zonelor sau peisajelor care au un statut de protecție recunoscut pe plan național, comunitar sau internațional;*
  - nu este cazul;

#### **Obligațiile titularului:**

Condițiile de realizare a planului:

- amenajamentul silvic va fi revizuit în mod obligatoriu în termen de 12 luni de la aprobarea planului de management al siturilor Natura 2000, conform O.U.G. nr. 57/2007 privind regimul ariilor naturale protejate, conservarea habitatelor naturale, a florei și faunei sălbatice aprobată cu modificări și completări prin Legea nr. 49/2011;
- se vor respecta condițiile și măsurile stabilite în avizul favorabil nr. 69 din 05.07.2016 de către Consiliul Județean Alba, administratorul siturilor Natura 2000 ROSCI 0085 și ROSPA0043 Frumoasa;
- se va notifica Agenția pentru Protecția Mediului Sibiu în situația în care intervin modificări de fond față de documentația care a stat la baza emiterii prezentei decizii.

Documentația conține:

- Notificarea O.S. R.P.L. VALEA SADULUI R.A. înregistrată la Agenția pentru Protecția Mediului Sibiu cu nr. 10519/10.05.2016;
- Procesul verbal al Conferinței a -II- a de amenajare pentru fondul forestier Planul "Amenajamentul fondului forestier proprietatea Șelimbăr, județul Sibiu – UP IV Șelimbăr"
- Anunțuri publice;
- Dovada plății tarifului: ordin de plată din 10.05.2016 (500 lei);
- Adrese de corespondență;
- Memoriu pentru evaluarea adecvată, elaborat conform Ordinului nr. 19/2010;
- Avizul favorabil nr. 69 din 05.07.2016, emis de către Consiliul Județean Alba, Administrația Sitului de Importanță Comunitară ROSCI 0085 Frumoasa.


#### **Monitorizarea implementării planului:**

- monitorizare permanentă a măsurilor propuse pentru reducerea impactului asupra habitatelor și speciilor de interes comunitar, în vederea aplicării lor corecte, complete și la timp;
- monitorizarea modului în care se respectă prevederile amenajamentului;
- monitorizarea modului în care se pun în practică prevederile amenajamentului;
- monitorizarea respectării legislației de mediu.



#### **AGENȚIA PENTRU PROTECȚIA MEDIULUI SIBIU**

Str. Hipodromului nr. 2A . Tel: 0269.256.545; 0269.422.653; Serviciul Autorizări 0269.256.547  
 Fax : 0269. 444.145; e-mail : [office@apmsb.anpm.ro](mailto:office@apmsb.anpm.ro); <http://apmsb.anpm.ro>





**Informarea și participarea publicului la procedura de evaluare de mediu/procedura de evaluare adecvată:**

Agenția pentru Protecția Mediului Sibiu a asigurat accesul liber al publicului la informație prin:

- Anunțuri publicate de titular în ziarul „Tribuna” în data de 10.05.2016 și 13.05.2016 privind depunerea notificării în vederea obținerii avizului de mediu.
- Documentația depusă și completările ulterioare au fost accesibile spre consultare de către public pe toată durata derulării procedurii de reglementare la sediul Agenției pentru Protecția Mediului Sibiu.
- Afișarea pe site-ul Agenției pentru Protecția Mediului Sibiu a Conferinței a-II-a de Amenajare a fondului forestier proprietatea Comunei Șelimbăr, județul Sibiu – UP IV Șelimbăr din data de 10.05.2016.
- Anunțul public privind luarea deciziei etapei de încadrare a fost afișat pe pagina de internet a A.P.M. Sibiu în data de 13.07.2016 și a fost publicat în ziarul Tribuna în data de 14.07.2016.

Nu au existat observații din partea publicului pe parcursul procedurii de reglementare.

Prezenta decizie poate fi contestată în conformitate cu prevederile **Legii contenciosului administrativ nr. 554/2004** cu modificările și completările ulterioare.

**Prezenta decizie a fost emisă în 3 (trei) exemplare originale, fiecare având un număr de 9 (nouă) pagini, semnate și ștampilate: 1 ex. pentru solicitant, 2 ex. se arhivează la A.P.M. Sibiu.**

**DIRECTOR EXECUTIV,  
Ionel Stelian NAICU**



**ȘEF SERVICIUL AVIZE,  
ACORDURI, AUTORIZAȚII  
Ruxandra HAȘEGAN**

**ÎNTOCMIT,  
Ing. Rodica MANIUȚIU**



**AGENȚIA PENTRU PROTECȚIA MEDIULUI SIBIU**

Str. Hipodromului nr. 2A . Tel: 0269.256.545; 0269.422.653; Serviciul Autorizări 0269.256.547

Fax : 0269. 444.145; e-mail : [office@apmsb.anpm.ro](mailto:office@apmsb.anpm.ro); <http://apmsb.anpm.ro>