



AGENȚIA PENTRU PROTECȚIA MEDIULUI SIBIU

Nr.: 17105/17.08.2016
Referitor dosar 20860/14.03.2015

DECIZIA ETAPEI DE ÎNCADRARE

Nr. SB 83 din 16.08.2016

Ca urmare a notificării depuse de S.C. BALKAN DEVELOPMENT S.R.L, cu sediul în Comuna Slimnic, sat Ruși, nr. 229, județul Sibiu, înregistrată la Agenția pentru Protecția Mediului Sibiu cu nr. 20860 din 14.03.2015, și a completărilor înregistrate cu nr. 11020 din 17.05.2016, la nr. 15241 din 19.07.2016, la nr. 16518 din 05.08.2016 și la nr. 16548 din 08.08.2016, în baza Hotărârii Guvernului nr. 1076/2004 privind stabilirea procedurii de realizare a evaluării de mediu pentru planuri și programe,

Agenția pentru Protecția Mediului Sibiu decide, ca urmare a consultărilor desfășurate în cadrul Comitetului Special Constituit din data de 27.07.2016, că Planul Urbanistic Zonal "Formarea capacității de producție a societății Balkan Development S.R.L. prin construire hală fermă avicolă, anexe și dotarea acesteia cu o linie ambalare ouă", propus a fi amplasat în județul Sibiu, localitatea Marpod, extravilan, FN, CF nr. 100808, nr. top 100808, are efect semnificativ asupra mediului, prin urmare este necesară efectuarea evaluării de mediu și a evaluării adecvate.

Justificarea prezentei decizii:

1. Caracteristicile planului cu privire, în special, la:

a) *gradul în care planul sau programul creează un cadru pentru proiecte și alte activități viitoare fie în ceea ce privește amplasamentul, natura, mărimea și condițiile de funcționare, fie în privința alocării resurselor:*

Planul creează cadrul pentru realizarea unui proiect listat în Anexa 2 a H.G. nr. 445/2009 – litera 1 e.

Terenul luat în considerare pentru construirea unei ferme avicole, în suprafață de 10314 mp este situat în extravilanul comunei Marpod și este identificat cu CF nr. 100808 (CF vechi nr. 100214 și nr. 100206), având folosința actuală teren arabil extravilan și destinația teren construcție fermă avicolă. Capacitatea totală a fermei avicole va fi de 21980 capete găini ouătoare.


Bilanțul teritorial propus pe categorii de folosință:

Nr. crt.	Zone funcționale	Existent		Propus	
		mp	%	mp	%
1.	Zonă de construcții	0,00	0,00	2802	19,37
2.	Zonă circulație carosabilă	215	1,49	430	2,97
3.	Zonă betonată	0,00	0,00	190,5	1,32
4.	Zonă platformă auto piatră spartă	0,00	0,00	2391	16,53
5.	Zonă verde	14,25	98,51	8650	59,81
Total zonă studiată		14465	100	14465	100

P.O.T propus 40 %

CUT propus 0,80.

Se referă la Avizul de Gospodărire a Apelor nr. SB 57 din 18.07.2016, emis de S.G.A



AGENȚIA PENTRU PROTECȚIA MEDIULUI SIBIU

Strada Dromului nr. 2A . Tel: 0269.256.545; 0269.422.653; Serviciul Autorizări 0269.256.547

Fax : 0269. 444.145; e-mail : office@apmsb.anpm.ro; <http://apmsb.anpm.ro>

Sibiu, alimentarea cu apă a fermei avicole propuse se va realiza din subteran, prin intermediul unui puț forat cu o adâncime de 120 m și diametrul de 205 cm, echipat cu o pompă submersibilă multietajată cu un debit $Q=5,0$ l/s. Evacuarea dejecțiilor și a așternutului de rumeguș se va face la sfârșitul fiecărui ciclu de producție, respectiv 52 săptămâni. Dejecțiile colectate la capătul halelor vor fi transportate la platforma betonată cu $S=499,15$ mp unde vor fi transformate în peleți; cantitatea excedentară se va comercializa prin terțe firme specializate.

b) gradul în care planul sau programul influențează alte planuri și programe, inclusiv pe cele în care se integrează sau care derivă din ele:

- Pentru aprobarea inițierii Planului Urbanistic Zonal a fost emis Avizul de oportunitate nr. 1 din 28.09.2015, de către Primăria comunei Marpod.

c) relevanța planului sau programului în/pentru integrarea considerațiilor de mediu, mai ales din perspectiva promovării dezvoltării durabile:

- aprofundarea și rezolvarea complexă a problemelor funcționale, tehnice și estetice ale zonei, având în vedere mobilarea în perspectivă (dimensionarea, funcționalitatea, aspectul arhitectural, rezolvarea circulației carosabile și pietonale, circulația juridică a terenului, echiparea cu utilități edilitare);
- schimbarea destinației, respectiv a categoriei de folosință a terenului din teren arabil în teren de construcții;
- realizarea accesului pe parcelă din drumul de exploatare existent;
- stabilirea orientărilor majore de reglementare, cu indicarea priorităților, a permitivităților și a restricțiilor care se impun.

d) problemele de mediu relevante pentru plan sau program:

- amplasamentul propus pentru realizarea planului se suprapune peste două situri NATURA 2000 - ROSPA0099 – Podișul Hârtibaciului, ROSCI 0304 – Hârtibaciu de Sud-Vest și se află în proximitatea unui al treilea sit - ROSCI 0132 Oltul Mijlociu-Cibin-Hârtibaciu.
- realizarea planului ar putea afecta pe termen mediu și lung aceste arii protejate prin emisii în aer, apă și degajări de mirosuri.

e) relevanța planului sau programului pentru implementarea legislației naționale și comunitare de mediu;

Ferma avicolă va trebui să asigure respectarea angajamentelor asumate de România prin planurile de implementare a directivelor comunitare, transpuse în legislația română. Se impune evaluarea prevederilor planului în raport cu aceste cerințe.

2. Caracteristicile efectelor și ale zonei posibil a fi afectate cu privire, în special, la:

a) probabilitatea, durata, frecvența și reversibilitatea efectelor:

Necesită evaluare.

b) natura cumulativă:

Necesită evaluare.

c) natura transfrontalieră a efectelor:

Nu este cazul.

d) riscul pentru sănătatea umană sau pentru mediu (de exemplu, datorită accidentelor):

Proiectul este în conformitate cu condițiile de igienă și sănătate publică prevăzute de reglementările sanitare în vigoare, conform Notificării DSP nr. 230 din 27.10.2015


e) mărimea și spațialitatea efectelor (zona geografică și mărimea populației potențial afectate):

Necesită evaluare.

f) valoarea și vulnerabilitatea arealului posibil a fi afectat, date de:

Conform celor precizate la pct. 1 lit. d.

g) efectele asupra zonelor sau peisajelor care au un statut de protejare recunoscut pe



AGENZIA PENTRU PROTECȚIA MEDIULUI SIBIU

Hipodromului nr. 2A . Tel: 0269.256.545; 0269.422.653; Serviciul Autorizări 0269.256.547

Fax : 0269. 444.145; e-mail : office@apmsb.anpm.ro; <http://apmsb.anpm.ro>

plan național, comunitar sau internațional:

Posibil impact asupra sitului Natura 2000 deoarece planul este amplasat în ROSPA0099 – Podișul Hârtibaciului, ROSCI 0304 – Hârtibaciu de Sud-Vest și în vecinătatea ROSCI 0132 Oltul Mijlociu-Cibin-Hârtibaciu.


Planul urmează să fie supus procedurii de adoptare cu aviz de mediu.

Informarea și participarea publicului la procedura de evaluare de mediu/procedura de evaluare adecvată: elaborarea primei versiuni a planului a fost mediatizată de titular în mass media (publicații ziar 05.12.2015 și 08-12.2015); anunțul deciziei etapei de încadrare a fost publicat în mass media de titular (ziar :04.08.2016) și pe site A.P.M. Sibiu în 27.07.2016.

Prezenta decizie poate fi contestată în conformitate cu prevederile **Legii contenciosului administrativ nr. 554/2004** cu modificările și completările ulterioare.

Prezenta decizie a fost emisă în 3 (trei) exemplare, fiecare exemplar având un număr de 3 (trei) pagini, semnate și ștampilate.

**DIRECTOR EXECUTIV,
Ing. Ionel Stelian NAICU**



**ȘEF SERVICIUL AVIZE,
ACORDURI, AUTORIZAȚII
Ruxandra HAȘEGAN**

**ÎNTOCMIT,
Biolog Mariana SUCIU**



AGENȚIA PENTRU PROTECȚIA MEDIULUI SIBIU

Str. Hipodromului nr. 2A . Tel: 0269.256.545; 0269.422.653; Serviciul Autorizări 0269.256.547
Fax : 0269. 444.145; e-mail : office@apmsb.anpm.ro; <http://apmsb.anpm.ro>