



AGENȚIA PENTRU PROTECȚIA MEDIULUI SIBIU

Nr. 12674/30.06.2017
Referitor dosar nr. 9368/10.05.2017

DECIZIA ETAPEI DE ÎNCADRARE

Nr. 45 din 29.06.2017

Ca urmare a notificării adresate de **Primăria Slimnic**, cu sediul în Str. Principala, Nr. 6, Slimnic, Județul Sibiu, privind planul "Amenajamentul silvic al fondului forestier proprietate publică a Comunei Slimnic" înregistrată la APM Sibiu cu nr. 9368/10.05.2017, în baza:

- HG nr. 1000/2012 privind reorganizarea și funcționarea Agenției Naționale pentru Protecția Mediului și a instituțiilor publice aflate în subordinea acesteia;
- OUG nr. 195/2005 privind protecția mediului, aprobată cu modificări prin Legea nr. 265/2006, cu modificările și completările ulterioare;
- HG nr. 1076/2004 privind stabilirea procedurii de realizare a evaluării de mediu pentru planuri și programe;
- OUG nr. 57/2007 privind regimul ariilor naturale protejate, conservarea habitatelor naturale, a florei și faunei sălbatice, cu modificările și completările ulterioare;
- Ord. nr. 19/2010 pentru aprobarea Ghidului metodologic privind evaluarea adecvată a efectelor potențiale ale planurilor sau proiectelor asupra ariilor naturale protejate de interes comunitar;
- Ord. nr. 2387/2011 pentru modificarea Ord. nr. 1964/2007 privind instituirea regimului de arie naturală protejată a siturilor de importanță comunitară, ca parte integrantă a rețelei ecologice europene Natura 2000 în România.

Agenția pentru Protecția Mediului Sibiu


- ca urmare a consultării autorităților publice participante în cadrul ședinței Comitetului Special Constituit din data de 14.06.2017;
- în conformitate cu prevederile art. 5 alin. 3 pct. a) și a anexei nr. 1 – Criterii pentru determinarea efectelor semnificative potențiale asupra mediului din H.G. 1076/2004 privind stabilirea procedurii de realizare a evaluării de mediu pentru planuri și programe;
- în lipsa comentariilor motivate din partea publicului interesat,

decide:

Planul "Amenajamentul silvic al fondului forestier proprietate publică a Comunei Slimnic", titular Primăria Slimnic, nu necesită evaluare de mediu și nu necesită evaluare adecvată și se va supune adoptării fără aviz de mediu.

AGENȚIA PENTRU PROTECȚIA MEDIULUI SIBIU

Podromului nr. 2A . Tel: 0269.256.545; 0269.422.653; Serviciul Autorizări 0269.256.547
Fax : 0269. 444.145; e-mail : office@apmsb.anpm.ro; <http://apmsb.anpm.ro>



În conformitate cu procesul verbal al Conferinței a -II- a de amenajare pentru fondul forestier proprietate publică a comunei Slimnic, administrat de Ocolul Silvic Dealul Sibiului RA, organizarea procesului de producție și protecție s-a realizat pentru o suprafață de 1594,6 ha, constituită în U.P. I Slimnic.

Fondul forestier proprietate publică ce aparține comunei Slimnic, este situat, din punct de vedere administrativ, pe raza teritorială a comunelor Slimnic (1363,2 ha), Șeica Mare (199,1 ha) și Șura Mare (32,3 ha).

Obiectivele social-economice și ecologice avute în vedere la elaborarea amenajamentului

Protecția apelor:

- protecția versanților râurilor și pâraurilor;

Protecția terenurilor și a solurilor:

- protecția terenurilor cu eroziune în adâncime, cu înclinare mai mare de 35 grade;

- arborete situate de-a lungul șoselei Sibiu-Mediaș;

Recreere:

- arboretele situate de-a lungul căilor de comunicație de interes turistic;

Ocrotirea genofondului și ecofondului forestier:

- protecția rezervațiilor de semințe;

Produse lemnoase:

- asigurarea producției de masă lemnoasă atât calitativ cât și cantitativ;

Alte produse în afara lemnului și a serviciilor:

- vânat, fructe de pădure, ciuperci comestibile, plante medicinale, etc.

Structura suprafețelor pe natură de folosință este următoarea:

Categoriile de folosință	Suprafața	
	ha	%
Terenuri acoperite cu pădure	1582,4	99
Terenuri care servesc nevoilor de cultură	0	0
Terenuri care servesc nevoilor de producție silvică	0,7	0,0004
Terenuri care servesc nevoilor de administrație forestieră	11,3	0,9995
Terenuri afectate împăduririi	0,2	0,0001
Terenuri neproductive	-	-
Terenuri scoase temporar din fondul forestier și neprimite	-	-
Ocupații și litigii	-	-
Total	1594,6	100

Zonarea funcțională:


Prin gruparea arboretelor, cuprinse în fondul forestier proprietate publică a comunei Slimnic - 207,30 ha, în raport cu funcțiile îndeplinite privind protecția mediului înconjurător, au rezultat următoarele categorii funcționale a căror semnificație este prezentată în tabelul următor:

Grupa funcțională	Tipul funcțional	Categoria funcțională	Suprafața ha	Semnificația categoriei funcționale
I	II	2A	78,7	Păduri destinate protecției solului, situate pe stâncării și pe terenuri cu înclinare >35°
I	II	5H	12,9	Păduri stabilite ca rezervații pentru producerea de semințe forestiere și conservării genofondului forestier
I	IV	4I	115,2	Arborete situate de-a lungul șoselei Sibiu-Mediaș
II	VI	1B	1375,8	Păduri destinate producției de arbori groși de calitate superioară pentru lemn de cherestea

94% din suprafața arboretelor acestei unități sunt încadrate în grupa a II-a funcțională, subgrupa și categoria 1B. Din aceste arborete și din cele încadrate în grupa I funcțională,

AGENȚIA PENTRU PROTECȚIA MEDIULUI SIBIU

Str. Hipodromului nr. 2A . Tel: 0269.256.545; 0269.422.653; Serviciul Autorizări 0269.256.547
Fax : 0269. 444.145; e-mail : office@apmsb.anpm.ro; <http://apmsb.anpm.ro>



subgrupa și categoria 4I, se organizează procesul de producție cu reglementarea recoltării de produse principale. În arboretele încadrate în grupa II funcțională, subgrupele și categoriile 2A și 5H nu se reglementează procesul de producție, aici executându-se numai lucrări speciale de conservare.

Rețeaua instalațiilor de transport care deservește unitatea de producție studiată este formată din două drumuri forestiere, un drum de exploatare și un drum public, după cum reiese din tabelul de mai jos:

Cod drum	Denumirea drumului	Lungime km	Suprafața deservită ha	Posibilitatea decenală deservită - m3 -
DRUMURI PUBLICE				
DP001	DN 14 Sibiu - Mediaș	5,0	561,0	28297
TOTAL DRUMURI PUBLICE		5,0	561,0	28297
DRUMURI FORESTIERE				
FE003	Drumul forestier Pârâul Albi - Dealul Sibiului	7,2	658,2	9143
FE005	Drumul forestier Pârâul Ruși	4,6	321,6	14378
TOTAL DRUMURI FORESTIERE		11,8	979,8	23521
DRUMURI DE EXPLOATARE				
DE001	Drum de exploatare Pârâul Șarba	6,4	41,8	604
TOTAL DRUMURI DE EXPLOATARE		6,4	41,8	604
TOTAL DRUMURI EXISTENTE		23,2	1582,6	52422

Rețeaua instalațiilor de transport însumează 23,2 km și asigură accesibilitatea fondului forestier și a posibilității în proporție de 100%. Densitatea instalațiilor de transport este de 14,7 m/ha, din care: 3,1 m/ha drumul public, 4,0 m/ha drumul de exploatare și 7,6 m/ha drumuri forestiere. Starea acestor drumuri este în general bună, necesitând doar reparații și întrețineri curente.

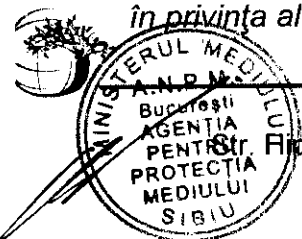
În cadrul acestei unități nu există construcții forestiere.

Pentru realizarea obiectivelor stabilite este necesar ca arboretelor să li se aplice măsuri de gospodărire adecvate. În acest scop s-au constituit trei subunități de gospodărire și anume:

- S.U.P. A – codru regulat, sortimente obișnuite, (1490,8 ha), în care au fost incluse arboretele din grupa I funcțională, subgrupa și categoria 4I și cele încadrate în grupa a-II-a, subgrupa și categoria funcțională 1B; subunitatea are ca obiectiv producerea de masă lemnoasă;
- S.U.P. M – conservare deosebită (78,7 ha), în care au fost incluse arboretele din grupa I funcțională, subgrupa și categoria 2A în care nu se admite recoltare de produse principale, ele urmând a fi parcurse doar cu lucrări de îngrijire, lucrări de igienă sau lucrări de conservare;
- S.U.P. K – rezervații de semințe (12,9 ha), în care au fost incluse arborete încadrate în grupa I, subgrupa și categoria 5H și în care se vor executa doar tăieri de igienă.

1. Caracteristicile planurilor și programelor cu privire, în special, la:

a) gradul în care planul sau programul creează un cadru pentru proiecte și alte activități viitoare fie în ceea ce privește amplasamentul, natura, mărimea și condițiile de funcționare, fie în privința alocării resurselor;



AGENȚIA PENTRU PROTECȚIA MEDIULUI SIBIU

Str. Flodromului nr. 2A . Tel: 0269.256.545; 0269.422.653; Serviciul Autorizări 0269.256.547
Fax : 0269. 444.145; e-mail : office@apmsb.anpm.ro; <http://apmsb.anpm.ro>

Lucrările silvotehnice prevăzute în amenajament sunt:

- lucrări de recoltare a produselor principale care rezultă în urma tăierilor de regenerare potrivit tratamentelor silvice aplicate; tratamentul silvic aplicat tăieri rase pe parchete mici în molidişuri și în arboretele total derivate, tratamentul tăierilor progresive în gorunete pure, goruneto-făgete și amestecuri, tratamentul tăierilor succesive în făgete pure, tratamentul tăierilor în crâng (tăieri de jos) în salcâmete și regimul de conservare deosebită pentru arborete cuprinse în grupa a-II-a funcțională; obținerea de produse secundare în urma efectuării lucrărilor de îngrijire și conducere a arboretelor ;
- lucrări de îngrijire necesare în regenerarea naturală care au ca scop:
 - crearea condițiilor corespunzătoare favorizării instalării semințișului natural, format din specii proprii compoziției de regenerare;
 - realizarea lucrărilor de reîmpădurire și împădurire;
 - consolidarea regenerării obținute;
 - asigurarea compoziției de regenerare;
 - selecționarea puietilor corespunzători calitativ;
 - remedierea prejudiciilor produse;
- alte lucrări: extragerea semințișului neutilizabil și a subarboretului, strângerea și îndepărtarea stratului de litieră, distrugerea și îndepărtarea păturii vii, lucrări de mobilizare a solului, lucrări suplimentare de înlăturare a efectelor negative ale exploatarei; lucrări pentru dirijarea dezvoltării semințișului; receperea semințișului;
- lucrări de ajutorarea regenerării naturale:
 - lucrări de ajutorare a regenerărilor naturale: în porțiuni neregenerate din arboretele de parcurs cu tăieri de regenerare;
 - lucrări de împădurire: pe terenurile goale din fondul forestier (în golurile și terenurile dezgolite de vegetație forestieră prin calamități naturale) și pe terenurile pe care s-au efectuat lucrări de tăieri rase pe parchete mici; toate împăduririle și completările cuprinse în planul de regenerare se vor executa cu specii de bază fără a neglija și alte specii importante de amestec;
 - îngrijirea culturilor tinere: revizui, mobilizări, decopleșiri.

Regimul definește structura pădurii și modul general în care se asigură regenerarea. Pentru realizarea funcțiilor social-economice stabilite, s-a prevăzut a se aplica regimul codru, bazat pe regenerarea pădurii din sămânță și conducerea acesteia până la vârsta la care își îndeplinește în mod eficient funcțiile social-economice stabilite.

Compoziția-țel a fost stabilită cea corespunzătoare tipului natural fundamental de pădure.

Exploatabilitatea adoptată este de protecție pentru arboretele din grupa I funcțională și tehnică pentru arboretele din grupa a-II-a funcțională. Vârsta medie a exploatabilității, calculată în funcție de repartiția speciilor pe clase de producție și în funcție de țelurile urmărite, este de 100 de ani.

Ciclu de producție: s-a stabilit un ciclu de 100 de ani.


Tratamentul: tăieri progresive în gorunete și goruneto-stejărete și tăieri rase pe parchete mici în arboretele ce urmează a fi substituite.

Prin amenajament nu sunt prevăzute:

- lucrări care fac obiectul aplicării prevederilor H.G. nr. 445/2009 privind evaluarea impactului anumitor proiecte publice și private asupra mediului, cu modificările și completările;
- realizarea de construcții care să afecteze habitate sau specii prioritare de interes comunitar;
- realizarea unor activități care să devieze cursuri de apă, care să genereze poluare fonică, luminoasă, atmosferică sau prin care să se exploateze diverse zăcăminte minerale de suprafață sau subterane (inclusiv ape);

AGENȚIA PENTRU PROTECȚIA MEDIULUI SIBIU

Hipodromului nr. 2A . Tel: 0269.256.545; 0269.422.653; Serviciul Autorizări 0269.256.547
Fax : 0269. 444.145; e-mail : office@apmsb.anpm.ro; <http://apmsb.anpm.ro>



- inundarea terenurilor;
- activități sau lucrări care să afecteze direct sau indirect zonele de hrănire, reproducere sau migrare a speciilor de interes comunitar;
- nu se prevăd lucrări în scopul schimbării destinației terenurilor sau lucrări de împădurire a unor terenuri pe care nu a existat anterior vegetație forestieră.

b) *gradul în care planul sau programul influențează alte planuri și programe, inclusiv pe cele în care se integrează sau care derivă din ele:* în zonă nu sunt propuse alte planuri sau programe;

c) *relevanța planului sau programului în/pentru integrarea considerațiilor de mediu, mai ales din perspectiva promovării dezvoltării durabile:* amenajamentul își propune conservarea, protecția și îmbunătățirea calității mediului;

d) *problemele de mediu relevante pentru plan sau program:* amenajamentul silvic nu se suprapune peste arii naturale protejate;

e) *relevanța planului sau programului pentru implementarea legislației naționale și comunitare de mediu:* planul respectă dispozițiile actelor normative în vigoare;

2. Caracteristicile efectelor și ale zonei posibil a fi afectate cu privire, în special, la:

a) *probabilitatea, durata, frecvența și reversibilitatea efectelor;*

Amenajamentul propune lucrări silvice care au ca scop:

- gestionarea durabilă a pădurii;
- creșterea capacității de producție și protecție a pădurilor;
- conservarea și ameliorarea biodiversității în scopul maximizării stabilității și potențialului polifuncțional al pădurilor.

Măsuri pentru diminuarea impactului asupra factorilor de mediu:

- măsuri propuse pentru menținerea calității aerului:


- folosirea de utilaje și mijloace auto din dotare cu motoare termice care să respecte normele de poluare EURO 3-EURO5;
- efectuarea la timp a reviziilor și reparațiilor utilajelor și mijloacelor auto;
- etapizarea lucrărilor silvice cu distribuirea desfășurării lor pe suprafețe restrânse (10-20 ha) de pădure;
- folosirea unui număr de utilaje și mijloace auto de transport adecvat fiecărei activități și evitarea supradimensionării acestora;
- evitarea funcționării în gol a utilajelor și mijloacelor auto;

- măsuri propuse pentru menținerea calității apei:

- stabilirea căilor de acces provizorii la o distanță de minim 1,5 m față de orice curs de apă;
- depozitarea resturilor de lemne, frunze rezultate și a rumegușului nu se va face în zone cu potențial de formare a torenților, în albiile cursurilor de apă sau în locuri expuse viiturilor;
- amplasarea platformelor de colectare în zone accesibile mijloacelor auto pentru încărcare, situate cât mai aproape de drumul județean;
- este interzisă depozitarea masei lemnoase în albiile cursurilor de apă sau în locuri expuse viiturilor;
- este interzisă executarea de lucrări de întreținere a mijloacelor auto sau utilajelor folosite la exploatarea fondului forestier în zone situate în pădure, în albiile cursurilor de apă sau în locuri expuse viiturilor;
- este interzisă alimentarea cu carburanți a mijloacelor auto în zonele situate în pădure și în albiile cursurilor de apă;

AGENȚIA PENTRU PROTECȚIA MEDIULUI SIBIU

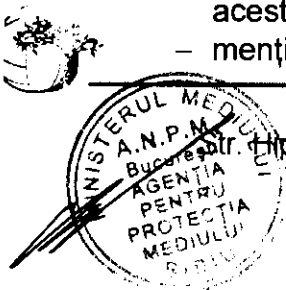
Hipodromului nr. 2A . Tel: 0269.256.545; 0269.422.653; Serviciul Autorizări 0269.256.547
Fax : 0269. 444.145; e-mail : office@apmsb.anpm.ro; <http://apmsb.anpm.ro>



- evitarea traversării cursurilor de apă de către utilajele și mijloacele auto care deserveșc exploatarea forestieră;
- este interzisă spălarea utilajelor în albia râurilor sau pe malurile cursurilor de apă;
- este interzisă degradarea zonelor umede, desecarea, drenarea sau acoperirea ochiurilor de apă;
- **măsuri propuse pentru menținerea calității solului:**
 - adoptarea unui sistem adecvat (ne-târâit) de transport a masei lemnoase, cel puțin acolo unde solul are compoziție de consistență "moale" în vederea scoaterii acesteia pe locurile de depozitare temporară;
 - alegerea de trasee ale căilor provizorii de scoatere a masei lemnoase cu o declivitate sub 20% (mai ales pe versanți);
 - alegerea de trasee ale căilor provizorii de scoatere a masei lemnoase care să fie conduse pe teren pietros sau stâncos și evitarea acelor porțiuni de sol care au portanța redusă;
 - alegerea de trasee ale căilor provizorii de scoatere a masei lemnoase care să evite pe cât posibil coborâri pe pante de lungime și înclinație mare;
 - alegerea de trasee ale căilor provizorii de scoatere a masei lemnoase care să parcurgă distanțe cât se poate de scurte;
 - dotarea utilajelor care deserveșc activitatea de exploatare forestieră (TAF-uri) cu anvelope de lățime mare care să aibă ca efect reducerea presiunii pe sol și implicit reducerea fenomenului de tasare;
 - refacerea portanței solului (prin nivelarea terenului) pe traseele căilor provizorii de scoatere a masei lemnoase, dacă s-au format șanțuri sau șleauri;
 - platformele pentru depozitarea provizorie a masei lemnoase vor fi alese în zone care să prevină posibilele poluări ale solului (drumuri forestiere, platforme asfaltate situate limitrof șoselelor existente în zonă);
 - drumurile destinate circulației autovehiculelor, inclusiv locurile de parcare vor fi selectate să fie în sistem impermeabil;
 - pierderile accidentale de carburanți și/sau lubrifianți de la utilajele/mijloacele de transport care deserveșc activitatea de exploatare forestieră vor fi îndepărtate imediat prin decopertare; pământul infestat, rezultat în urma decopertării, va fi depozitat temporar pe suprafețe impermeabile de unde va fi transportat în locuri speciale în vederea decontaminării;
 - spațiile pentru colectarea și stocarea temporară a deșeurilor vor fi realizate în sistem impermeabil;
- **măsuri propuse pentru conservarea biodiversității:**
 - menținerea bălților, pâraielor, izvoarelor și a altor corpuri mici de apă, mlaștini, smârcuri, într-un stadiu care să le permită să își exercite rolul în ciclul de reproducere al peștilor, amfibienilor, insectelor prin evitarea fluctuațiilor excesive ale nivelului apei, degradării digurilor naturale și poluării apei;
 - după dezastre naturale (furtuni puternice, incendii pe suprafețe mari), deciziile manageriale să permită desfășurarea proceselor de succesiune naturală în zonele de interes, ca posibilități de lărgire a biodiversității;
 - rotația ciclică a zonelor cu grade diferite de intervenție în timp și spațiu;
 - se va promova regenerarea naturală a pădurilor, condiție de păstrate a diversității genetice, respectiv la tăierile definitive se vor lăsa minim 5 arbori netăiați în parchet și 1-3 arbori morți pe picior sau pe sol la hectar, condiție de păstrare a biodiversității;
 - nu se permite schimbarea compoziției actuale a arboretelor naturale și înlocuirea acesteia cu specii alohtone;
 - menținerea terenurilor pentru hrana vânatului și a terenurilor administrative;

AGENȚIA PENTRU PROTECȚIA MEDIULUI SIBIU

București, Hipodromului nr. 2A . Tel: 0269.256.545; 0269.422.653; Serviciul Autorizări 0269.256.547
Fax : 0269. 444.145; e-mail : office@apmsb.anpm.ro; <http://apmsb.anpm.ro>



- este necesar să rămână anumite resturi de exploatare în suprafața parchetului în vederea degradării pentru a asigura patul germinativ necesar regenerării naturale;
- planificarea tăierilor de regenerare în spiritul continuității recoltelor pe durate de 110 ani, realizând un mozaic de habitate naturale aflate în diverse stadii de dezvoltare, lucru benefic pentru menținerea și dezvoltarea populațiilor de animale de talie medie și mare;
- gospodărirea rațională a speciilor care fac obiectul activității de vânătoare, asigurându-se hrană complementară când este necesar;
- recoltarea rațională a masei lemnoase astfel încât să nu fie afectată stabilitatea continuității pădurii și a ecosistemelor;
- recoltarea rațională și ecologică a ciupercilor, a speciilor de plante medicinale și a fructelor de pădure;
- conservarea unor arborete cu fenotip foarte valoros din punct de vedere economic și ecologic în sistemul rezervațiilor de semințe și al resurselor genetice forestiere;

b) *natura cumulativă a efectelor*: nu este cazul;

c) *natura transfrontalieră a efectelor*: nu este cazul;

d) *riscul pentru sănătatea umană sau pentru mediu (de exemplu, datorită accidentelor)*;

Amenajamentul cuprinde, ținând cont de vulnerabilitatea arboretelor, la acțiunea vântului și zăpezii sau a altor factori dăunători, măsuri privind:

- protecția împotriva doborâturilor și rupturilor produse de vânt și zăpadă;
- protecția împotriva incendiilor;
- protecția împotriva poluării industriale;
- protecția împotriva bolilor și dăunătorilor;
- măsuri de gospodărire a arboretelor cu uscare prematură;

În situația apariției unor calamități naturale, se propun următoarele măsuri:

- organizarea tăierilor după conceptul blocurilor și succesiunilor de tăieri;
- executarea operațiunilor culturale: depresaj, degajări, curățiri, rărituri cu obiectiv de bază optimizarea numărului de arbori la hectar și promovarea speciilor de amestec și a subarboretului;
- constituirea unei rezerve de partizi la începutul fiecărui an (25% din posibilitatea anuală de produse principale) care vor putea fi autorizate la tăiere la sfârșitul anului, în cazul în care pe parcursul anului nu vor exista produse accidentale, respectiv material lemnos rezultat în urma calamităților naturale;
- ajutorarea și protejarea regenerării naturale din arboretele mature în vederea realizării unor structuri diversificate pe verticală și orizontală, dând prioritate arboretelor care și-au probat în timp rezistența la diverși factori;

e) *mărimea și spațialitatea efectelor (zona geografică și mărimea populației potențial afectate)*;

- suprafața fondului forestier ce face obiectul planului este de 1594,6 ha;

f) *valoarea și vulnerabilitatea arealului posibil a fi afectat, date de:*

- (i) caracteristicile naturale speciale sau patrimoniul cultural;
- (ii) depășirea standardelor sau a valorilor limită de calitate a mediului;
- (iii) folosirea terenului în mod intensiv;

- nu este cazul;


g) *efectele asupra zonelor sau peisajelor care au un statut de protejare recunoscut pe plan național, comunitar sau internațional*: nu este cazul;

Obligațiile titularului:

- se va notifica Agenția pentru Protecția Mediului Sibiu în situația în care intervin modificări de fond față de documentația care a stat la baza emiterii prezentei decizii.

AGENȚIA PENTRU PROTECȚIA MEDIULUI SIBIU

Podromului nr. 2A . Tel: 0269.256.545; 0269.422.653; Serviciul Autorizări 0269.256.547
Fax : 0269. 444.145; e-mail : office@apmsb.anpm.ro; <http://apmsb.anpm.ro>



Documentația conține:

- Notificarea Primăriei comunei Slimnic înregistrată la Agenția pentru Protecția Mediului Sibiu cu nr. 9368/10.05.2017;
- Procesul verbal al Conferinței a II-a de amenajare privind „Amenajamentul fondului forestier proprietate publică ce aparține comunei Slimnic, județul Sibiu”
- Amenajamentul fondului forestier proprietate publică ce aparține comunei Slimnic județul Sibiu, în format electronic;
- Anunțuri publice;
- Dovada plății tarifului: ordin de plată nr.179/16.05.2017 (500 lei).

Monitorizarea implementării planului:

- monitorizarea modului în care se respectă prevederile amenajamentului;
- monitorizarea modului în care se pun în practică prevederile amenajamentului;
- monitorizarea respectării legislației de mediu.

Informarea și participarea publicului la procedura de evaluare de mediu:

Agenția pentru Protecția Mediului Sibiu a asigurat accesul liber al publicului la informație prin:

- Anunțuri publicate de titular în ziarul „Tribuna” în data de 15.05.2017 și 23.05.2017 privind depunerea notificării în vederea obținerii avizului de mediu.
- Documentația depusă și completările ulterioare au fost accesibile spre consultare de către public pe toată durata derulării procedurii de reglementare la sediul Agenției pentru Protecția Mediului Sibiu.
- Afișarea pe site-ul Agenției pentru Protecția Mediului Sibiu a Conferinței a-II-a de Amenajare a fondului forestier proprietate publică ce aparține comunei Slimnic din data de 24.05.2017.
- Anunțul public privind luarea deciziei etapei de încadrare a fost afișat pe pagina de internet a A.P.M. Sibiu în data de 14.06.2017 și a fost publicat în ziarul Tribuna în data de 15.06.2017.
- Nu au existat observații din partea publicului pe parcursul procedurii de reglementare.

Prezenta decizie poate fi contestată în conformitate cu prevederile Legii contenciosului administrativ nr. 554/2004 cu modificările și completările ulterioare.

Prezenta decizie a fost emisă în 3 (trei) exemplare originale, fiecare având un număr de 8 (opt) pagini, semnate și ștampilate: 1 ex. pentru solicitant, 2 ex. se arhivează la A.P.M. Sibiu.

**DIRECTOR EXECUTIV,
Ionel Stelian NAICU**



**ȘEF SERVICIUL AVIZE,
ACORDURI, AUTORIZAȚII
Ruxandra HASEGAN**

**ÎNTOCMIT,
Ing. Rodica MANIUȚIU**



AGENȚIA PENTRU PROTECȚIA MEDIULUI SIBIU

Str. Hipodromului nr. 2A . Tel: 0269.256.545; 0269.422.653; Serviciul Autorizări 0269.256.547
Fax : 0269. 444.145; e-mail : office@apmsb.anpm.ro; <http://apmsb.anpm.ro>