



## Agenția pentru Protecția Mediului Sibiu

Nr. 6064/17.09.2014

### DECIZIA ETAPEI DE ÎNCADRARE Nr. 74 din 17.09.2014

Ca urmare a notificării depuse de SC K&M SPEED SRL din localitatea Sibiu, str. Oțelarilor, nr. 57, județul Sibiu, înregistrată la Agenția pentru Protecția Mediului Sibiu cu nr. 6064 din 28.03.2014 și 8588 din 12.06.2014 în baza Hotărârii Guvernului nr. 1076/2004 privind stabilirea procedurii de realizare a evaluării de mediu pentru planuri și programe,

**Agenția pentru Protecția Mediului Sibiu decide**, ca urmare a consultărilor desfășurate în cadrul Comitetului Special Constituit din data de 27.08.2014, că Planul urbanistic zonal „Construire fermă piscicolă”, propus a fi amplasat în comuna Porumbacu de Jos, sat Porumbacu de Sus, extravilan, CF Porumbacu de Jos 101972, județul Sibiu, **are efect : potential semnificativ asupra mediului, prin urmare este necesară efectuarea evaluării de mediu și a evaluării adevate.**

Justificarea prezentei decizii:

#### 1. Caracteristicile planului cu privire, în special, la:

a) gradul în care planul sau programul creează un cadru pentru proiecte și alte activități viitoare fie în ceea ce privește amplasamentul, natura, mărimea și condițiile de funcționare, fie în privința alocării resurselor:

Scopul planului urbanistic zonal este de a constitui un trup intravilan pe o suprafață de 55.000 mp, în vederea construirii unei ferme piscicole în extravilanul satului Porumbacu de Sus, CF 101972, folosința actuală fiind de teren neproductiv.

Bilanțul teritorial propus prin Planul urbanistic zonal:

Zone funcționale	Bilanț teritorial	Procent
Zonă construcții	1000 mp	1,18 %
Iaz piscicol	15000 mp	27,2 %
Zonă circulație – alei	800 mp	1,45 %
Zonă platforme	2000 mp	3,63 %
Zonă verde	4000 mp	7,27 %
Suprafața totală	55.000 mp	100%
	POT existent = 0	POT propus = 30%
	CUT existent = 0	CUT propus = 0,5

Lucrările de amenajare a iazului piscicol vor consta în lucrări de pregătire și deschidere, după care vor urma lucrări de excavare a balastului. Caracteristici constructive ale iazului:


- suprafața totală iaz piscicol: 1,50 ha;
- adâncime maximă de exploatare: - 4,00 m;
- adâncime medie de exploatare: - 3,50 m;
- panta taluzelor: 1:2.

Produsele obținute urmare realizării investiției sunt reprezentate de peștele viu, supus comercializării prin – pescuit sportiv, aprox. 700 kg/an și agregatele minerale extrase, în volum

AGENȚIA PENTRU PROTECȚIA MEDIULUI SIBIU

Adresa: str. Hipodromului nr. 2A; Tel : 0269.232806, 0269.422653; Fax : 0269.444145

e-mail : [office@apmsb.anpm.ro](mailto:office@apmsb.anpm.ro); <http://apmsb.anpm.ro>



aproximativ de 35.089 mc. De asemenea, este prevăzută o hală de procesare și depozitare cu S = 1000 mp.

Planul urbanistic zonal propus, poate crea cadru pentru dezvoltarea unor proiecte viitoare.

b) gradul în care planul sau programul influențează alte planuri și programe, inclusiv pe cele în care se integrează sau care derivă din ele:

Se schimbă funcțiunea zonei prevăzute prin PUG. Scopul planului este de a schimba destinația terenului, din extravilan, teren neproductiv, în intravilan și mobilarea acestuia cu dotările aferente unei ferme piscicole. Pentru Planul urbanistic zonal a fost emis de către Primăria Comunei Porumbacu de Jos, Avizul de oportunitate nr. 868 din 29.05.2014.

c) relevanța planului sau programului în/pentru integrarea considerațiilor de mediu, mai ales din perspectiva promovării dezvoltării durabile:

Corelarea planificării de amenajare a teritoriului și urbanism cu cea de mediu reprezintă una din modalitățile de implementare a principiilor și a elementelor strategice ale dezvoltării durabile, o evaluare corespunzătoare a integrării acestora fiind necesară.

d) problemele de mediu relevante pentru plan sau program:

- proiectul se încadrează în prevederile art. 28 din O.U.G. nr. 57/2007 privind regimul ariilor naturale protejate, conservarea habitatelor naturale, a florei și faunei sălbatice, cu modificările și completările ulterioare, amplasamentul acestuia fiind situat în Aria de protecție specială avifaunistică ROSPA0003 Avrig – Scorei - Făgăraș;
- Avizul nefavorabil nr. 73 din 08.08.2014, emis de Asociația EPAL –RO, custode al ROSPA0003 Avrig – Scorei – Făgăraș, din următoarele considerente:
  - zona în care se dorește realizarea amenajării piscicole se află în zona cu efective *Picus canus*, *Ficedulla albicollis*, *Caprimulgus europaeus*
  - planul provoacă impact negativ prin disturbarea speciilor de interes conservativ și impact antropic asupra biodiversității zonei și a valorii peisajului.
- conform anexei la Ordinul nr. 19/2010 dacă există incertitudine cu privire la existența unui efect semnificativ al proiectului asupra ariei naturale protejate, este justificată necesitatea realizării evaluării adecvate;
- modalitatea de gestionare a deșeurilor și a apelor uzate de pe amplasament, având în vedere funcțiunile propuse prin planul urbanistic zonal.

e) relevanța planului sau programului pentru implementarea legislației naționale și comunitare de mediu:

Implementarea Planul urbanistic zonal va trebui să asigure respectarea angajamentelor asumate de România prin directivele comunitare din domeniul mediului, transpuse în legislația română. Se impune evaluarea prevederilor planului în raport cu aceste cerințe.

Planul respectă dispozițiile art. 71 din O.U.G. nr. 195/2005 privind protecția mediului, cu modificările și completările ulterioare, conform Certificatului de urbanism nr. 44 din 28.10.2013, emis de Primăria Comunei Porumbacu de Jos și a verificării documentației de către geograf Melinda Dragomir.

## **2. Caracteristicile efectelor și ale zonei posibil a fi afectate cu privire, în special, la:**

a) probabilitatea, durata, frecvența și reversibilitatea efectelor: necesită evaluare.

b) natura cumulativă a efectelor: necesită evaluare.


c) natura transfrontalieră a efectelor: nu este cazul.

d) riscul pentru sănătatea umană sau pentru mediu (de exemplu, datorită accidentelor): necesită evaluare.

e) mărimea și spațialitatea efectelor (zona geografică și mărimea populației potențial afectate): necesită evaluare, în mod special având în vedere relația planului cu Aria de protecție specială avifaunistică ROSPA0003 "Avrig – Scorei – Făgăraș".

f) valoarea și vulnerabilitatea arealului posibil a fi afectat, date de:

(i) caracteristicile naturale speciale sau patrimoniul cultural: necesită evaluare.




- (ii) depășirea standardelor sau a valorilor limită de calitate a mediului: necesită evaluare.  
(iii) folosirea terenului în mod intensiv : necesită evaluare.  
g) efectele asupra zonelor sau peisajelor care au un statut de protejare recunoscut pe plan național, comunitar sau internațional – necesită evaluare, amplasamentul proiectului se află în Aria de protecție specială avifaunistică ROSPA0003 “Avrig – Scorei – Făgăraș”.

**Planul urmează sa fie supus procedurii de adoptare cu aviz de mediu.**

Prezenta decizie a fost emisă în 3 (trei) exemplare, fiecare exemplar având un număr de 3 (trei) pagini, semnate și ștampilate.

**DIRECTOR EXECUTIV,  
Ing. Bogdan Gheorghe TRIF**



**ȘEF SERVICIUL AVIZE,  
ACORDURI, AUTORIZAȚII  
Ing. Lucia POPOVICI**

**ÎNTOCMIT,  
Geogr. Melinda DRAGOMIR**

