



AGENȚIA PENTRU PROTECȚIA MEDIULUI SIBIU

Nr. 2793/23.02.2015
Referitor dosar 8693/16.06.2014

DECIZIA ETAPEI DE ÎNCADRARE

Nr. 08 din 20.02.2015

Ca urmare a notificării adresate de **Regia Națională A Pădurilor**, cu sediul în Str. Magheru, Nr. 31, București - Sectorul 1, București, cu punctul de lucru RNP-Romsilva, DS Sibiu, cu adresa Str. Calea Dumbrăvii, Nr. 140, Sibiu, Județul Sibiu, Amenajament Silvic Agnita, înregistrată la APM Sibiu cu nr. **8693/16.06.2014** și a completărilor înregistrate cu nr. 13350 din 03.11.2014, 732 din 22.01.2015 și 1968 din 10.02.2015, în baza:

- HG nr. 1000/2012 privind reorganizarea și funcționarea Agenției Naționale pentru Protecția Mediului și a instituțiilor publice aflate în subordinea acesteia;
- OUG nr. 195/2005 privind protecția mediului, aprobată cu modificări prin Legea nr. 265/2006, cu modificările și completările ulterioare;
- HG nr. 1076/2004 privind stabilirea procedurii de realizare a evaluării de mediu pentru planuri și programe;
- Ord. nr. 995/2006 pentru aprobarea listei planurilor și programelor care intră sub incidența H.G. nr. 1076/2004 privind stabilirea procedurii de realizare a evaluării de mediu pentru planuri și programe;
- OUG nr. 57/2007 privind regimul ariilor naturale protejate, conservarea habitatelor naturale, a florei și faunei sălbatice, cu modificările și completările ulterioare;
- Ord. nr. 19/2010 pentru aprobarea Ghidului metodologic privind evaluarea adecvată a efectelor potențiale ale planurilor sau proiectelor asupra ariilor naturale protejate de interes comunitar;
- Ord. nr. 2387/2011 pentru modificarea Ord. nr. 1964/2007 privind instituirea regimului de arie naturală protejată a siturilor de importanță comunitară, ca parte integrantă a rețelei ecologice europene Natura 2000 în România.

Agenția pentru Protecția Mediului Sibiu


- ca urmare a consultării autorităților publice participante în cadrul ședinței Comitetului Special Constituit din data de 04.02.2015;
- în conformitate cu prevederile art. 5, alin. 2, pct. a, b și a anexei nr. 1 – Criterii pentru determinarea efectelor semnificative potențiale asupra mediului din H.G. 1076/2004 privind stabilirea procedurii de realizare a evaluării de mediu pentru planuri și programe;
- în lipsa comentariilor motivate din partea publicului interesat,

decide:



AGENȚIA PENTRU PROTECȚIA MEDIULUI SIBIU

Str. Hipodromului nr. 2A . Tel: 0269.256.545; 0269.422.653; Serviciul Autorizări 0269.256.544
Fax : 0269. 444.145; e-mail : office@apmsb.anpm.ro; <http://apmsb.anpm.ro>



Planul „Amenajamentul Ocolului Silvic Agnita”, titular Regia Nationala A Padurilor, cu punctul de lucru RNP-Romsilva, DS Sibiu nu necesită evaluare de mediu și nu necesită evaluare adecvată și se va supune adoptării fără aviz de mediu.

Justificarea prezentei decizii:

În conformitate cu procesul verbal al Conferinței a -II- a de amenajare pentru fondul forestier proprietate publică a statului administrat de Ocolul Silvic Agnita, Direcția Silvică Sibiu”, organizarea procesului de producție și protecție s-a realizat pentru o suprafață de 5204,28 ha, constituită în U.P. I Pelișor cu suprafața de 1579,73 ha, U.P. II Agnita cu suprafața de 943,43 ha, U.P. III Alțina cu suprafața de 1089,57 ha și U.P. IV Alma VII cu suprafața de 1591,55 ha. Fondul forestier, proprietate publică, este situat din punct de vedere administrativ pe raza teritorială a localităților Agnita, Alțana, Bârghiș, Brădeni, Chirpăr, Iacobeni, Mediaș, Merghindeal, Mihăileni, Moșna, Nocrich, Șeica Mare, Vurpăr, jud. Sibiu.

Obiectivele social-economice și ecologice avute în vedere la elaborarea amenajamentului

Ecologice - protejarea și conservarea mediului:

- protecția terenurilor și solurilor contra eroziunii:
 - protecția terenurilor cu eroziune în adâncime, cu înclinare mai mare de 35°;
 - protecția terenurilor cu substrat friabil, având o înclinare mai mare de 30°;
- protecția contra factorilor industriali dăunători;
- conservarea și ameliorarea biodiversității;
- echilibrul hidrologic;
- servicii științifice și de ocrotire a genofondului și ecofondului forestier prin:
 - producerea de semințe de pin silvestru și stejar roșu;
 - cultura de genitori de pin prin Canton;
- asigurarea stării favorabile de conservare a habitatelor și a speciilor de importanță comunitară din cadrul siturilor Natura 2000 ROSCI0227 Sighișoara – Târnava Mare și ROSPA0099 Podișul Hârtibaciului;
- ocrotirea vânatului;
- menținerea nealterată a peisajului și a climatului zonei.

Sociale

- realizarea cadrului natural;
- recreere, destindere – menținerea cadrului natural și a mediului sanogen din preajma municipiului Mediaș, orașului Agnita, a cabanelor turistice și a taberei de copii "Sărături";
- valorificarea forței de munca locală.

Economice - optimizarea producției pădurilor;

- asigurarea producției de masă lemnoasă atât cantitativ cât și calitativ;
- recoltarea rațională a fructelor de pădure, ciupercilor comestibile și a plantelor medicinale, etc.

Structura suprafețelor pe natură de folosință este următoarea:

- Terenuri acoperite de vegetație forestieră – 5124,22 ha;
- Terenuri fără vegetație forestieră – 80,06 ha, din care:
 - Terenuri afectate gospodăririi silvice – 56,17 ha, din care:
 - Terenuri administrative – 4,88 ha;
 - Clădire și curți – 0,41 ha;
 - Drumuri forestiere – 29,42 ha;
 - Pepiniere – 6,92 ha;
 - Culoare linii electrice – 1,92 ha;



AGENȚIA PENTRU PROTECȚIA MEDIULUI SIBIU

Str. Hipodromului nr. 2A . Tel: 0269.256.545; 0269.422.653; Serviciul Autorizări 0269.256.547

Fax : 0269. 444.145; e-mail : office@apmsb.anpm.ro; <http://apmsb.anpm.ro>;



- Terenuri pentru hrana vânatului – 12,62 ha;
- Terenuri afectate împăduririi – 22,19 ha;
- Terenuri neproductive – 0,53 ha;
- Terenuri aflate în litigiu – 1,17 ha.

Zonarea funcțională – în conformitate cu reglementările tehnice în vigoare tuturor arboretelor precum și terenurilor afectate împăduririi din cuprinsul fondului forestier de stat administrat de către Ocolul Silvic Agnita le-au fost atribuite următoarele funcții de protecție și producție. Încadrarea pe subgrupe și categorii funcționale este prezentată în cele ce urmează:

Subgrupa		Categorie funcțională		Suprafața	
Cod.	Denumire	Cod	Denumire	ha	%
Grupa I - Vegetație forestieră cu funcții speciale de protecție					
2	Păduri cu funcții de protecție a solului	1.2A	Păduri situate pe terenuri cu soluri scheletice, cu înclinare mai mare de 35g (T II)	300,84	6
		1.2E	Plantații forestiere executate pe terenuri degradate (T.II)	241,21	5
		1.2H	Păduri situate pe terenuri alunecătoare (T.II)	142,9	3
3	Păduri cu funcții de protecție contra factorilor climatici și industriali dăunători	1.3I	Păduri situate în zona cu atmosferă slab poluată	310,75	6
4	Păduri cu funcții de recreere	1.4B	Păduri din jurul orașului Agnita(T.III)	110,62	2
		1.4F	Păduri din jurul cabanelor turistice și a taberei de copii Sărături (T.II)	13,72	0
		1.4K	Păduri care protejează obiective speciale (T.II)	115,12	2
5	Păduri de interes științific și de ocrotire a genofondului și ecofondului forestier	1.5G	Cultura de genitori de pin Canton(T II)	1,11	0
		1.5H	Arborete stabilite ca resurse genetice forestiere și rezervații pentru producerea de semințe forestiere (T II)	44,13	1
		1.5N	Păduri constituite în zone de protecție specială acvifaunistică ROSPA0099 - Podișul Hârtibaciului și a sitului de importanță comunitară ROSCI0227 - Sighișoara - Târnavă Mare (T IV)	2870,29	56
Grupa II - Vegetație forestieră cu funcții de producție și protecție				973,53	19
1	Păduri cu funcții de producție a lemnului	2.1B	Păduri destinate să producă, în principal, arbori groși de calitate superioară, pentru cherestea	973,53	19

AGENȚIA PENTRU PROTECȚIA MEDIULUI SIBIU

Str. Hipodromului nr. 2A . Tel: 0269.256.545; 0269.422.653; Serviciul Autorizări 0269.256.547
 Fax : 0269. 444.145; e-mail : office@apmsb.anpm.ro; <http://apmsb.anpm.ro>



TOTAL Pădure	5124,22	100
Alte terenuri fără vegetație forestieră	80,06	
TOTAL OS Agnita	5204,28	

În scopul gospodăririi durabile a fondului forestier proprietate publică a statului administrat de către Ocolul Silvic Agnita și în raport de obiectivele urmărite și de funcțiile atribuite acestor păduri, au fost constituite următoarele categorii de subunități de gospodărire:

- SUP.A** – codru regulat, sortimente obișnuite - 4242,42 ha;
- SUP.C** – păduri validate și nepuse în posesie – 29,70 ha;
- SUP.K** – resurse genetice forestiere și rezervații de semințe – 44,13 ha;
- SUP.M** – păduri supuse regimului de conservare deosebită – 807,97 ha.

1. Caracteristicile planurilor și programelor cu privire, în special, la:

a) *gradul în care planul sau programul creează un cadru pentru proiecte și alte activități viitoare fie în ceea ce privește amplasamentul, natura, mărimea și condițiile de funcționare, fie în privința alocării resurselor:*

S-au adoptat următoarele baze de amenajare:

- pentru arboretele situate în UP I Pelișor ciclul adoptat este 110 ani;
- pentru arboretele situate în UP II Agnita ciclul adoptat este 120 ani;
- pentru arboretele situate în UP III Alțâna ciclul adoptat este 120 ani;
- pentru arboretele situate în UP IV Alma VII ciclul adoptat este 110 ani.

Tratamente: Pentru arboretele exploatabile din cele patru unități de producție s-au propus următoarele tratamente:

- Tăieri progresive – 834,43 ha - cu perioadă de regenerare de:
 - 30 ani în arboretele natural fundamentale din formațiile forestiere: făgete de deal;
 - 20 ani în arboretele natural fundamentale din formațiile forestiere: goruneto-făgete, șleauri de deal cu gorun, fag și stejar;
- Tăieri rase în parchete mici (maxim 3 ha) – 45,05 ha - s-au propus în arborete derivate urmărindu-se substituirea arboretelor artificiale și refacerea celor necorespunzătoare din punct de vedere ecologic și economic
- Tăieri în crâng – 32,36 ha – s-au propus în cazul arboretelor în a căror compoziție predomină salcâmul
- Arboretele din SUP. M urmează să fie parcurse cu tăieri de conservare prin care se va urmări menținerea sau ameliorarea funcției de protecție atribuită fiecărui arboret.

Posibilitatea anuală de produse principale adoptată este de 18980 mc, din care 18880 mc în S.U.P. A și 100 mc în S.U.P. C.

Repartiția posibilității anuale de produse principale pentru arboretele incluse în S.U.P. A, pe unități de producție este prezentată în cele ce urmează:

UP	Tratament	Suprafața de parcurs (ha)		Volum de extras (mc)	
		decenal	anual	decenal	anual
I	T. Progresive	275,11	27,51	56200	5620
	T. rase	0,88	0,09	230	23



AGENȚIA PENTRU PROTECȚIA MEDIULUI SIBIU

Str. Hipodromului nr. 2A . Tel: 0269.256.545; 0269.422.653; Serviciul Autorizări 0269.256.540
 Fax : 0269. 444.145; e-mail : office@apmsb.anpm.ro; <http://apmsb.anpm.ro>



	T. crâng	2,82	0,28	570	57
II	T. Progressive	68,68	6,87	15162	1516,2
	T. rase	2,71	0,27	720	72
	T. crâng	1,82	0,18	418	41,8
III	T. Progressive	178,46	17,85	34806	3480,6
	T. rase	23,38	2,34	6694	669,4
IV	T. Progressive	308,57	30,86	63980	6398
	T. rase	16,09	1,61	4233	423,3
	T. crâng	27,72	2,77	5787	578,7
TOTAL	T. Progressive	830,82	83,08	170148	17014,8
	T. rase	43,06	4,31	11877	1187,7
	T. crâng	32,36	3,24	6775	677,5
	Principale	906,24	90,62	188800	18880

Principalele tipuri de lucrări silvotehnice prevăzute de amenajament:

Repartiția posibilității anuale de produse principale pentru arboretele incluse în S.U.P. C, pe unități de producție este prezentată în cele ce urmează:

UP	Tratament	Suprafața de parcurs (ha)		Volum de extras (mc)	
		decenal	anual	decenal	anual
II	T. Progressive	3,61	0,36	444	44,4
	T. rase	1,99	0,20	507	50,7
TOTAL	Principale	5,6	0,56	951	95,1

Prin tăieri de conservare se estimează extragerea anuală a unui volum de 2081 mc.

Repartiția acestui volum pe unități de producție este prezentată în cele ce urmează:

UP	Suprafața de parcurs (ha)		Volum de extras (mc)	
	decenal	anual	decenal	anual
I	36,12	3,61	2854	285
II	66,69	6,67	6300	630
III	30,28	3,03	4786	479
IV	71,5	7,15	6866	687
TOTAL	204,59	20,46	20806	2081

Posibilitatea anuală de produse secundare este de 1958 mc iar prin tăieri de igienă se estimează recoltarea unui volum anual de 2114 mc. Repartiția acestor volume tipuri de lucrări este prezentată în cele ce urmează:


Specificări	UP	Suprafața de parcurs (ha)		Volum de extras (mc)	
		decenal	anual	decenal	anual
Degajări	I	53,24	5,32		
	II	27,61	2,76		
	III	55,18	5,52		
	IV	42,05	4,21		



AGENȚIA PENTRU PROTECȚIA MEDIULUI SIBIU

Str. Hipodromului nr. 2A . Tel: 0269.256.545; 0269.422.653; Serviciul Autorizări 0269.256.547

Fax : 0269. 444.145; e-mail : office@apmsb.anpm.ro; <http://apmsb.anpm.ro>



	Total	178,08	17,8		
Curățiri	I	107,38	10,74	487	49
	II	59,58	5,96	210	21
	III	15,73	1,57	49	5
	IV	8,28	0,83	32	3
	Total	190,97	19,10	778	78
Rărituri	I	327,84	32,78	7050	705
	II	129,86	12,99	2758	276
	III	105,46	10,55	2565	257
	IV	231,99	23,20	6415	642
	Total	795,15	79,52	18788	1879

Prin amenajament nu sunt prevăzute:

- lucrări care fac obiectul aplicării prevederilor H.G. nr. 445/2009 privind evaluarea impactului anumitor proiecte publice și private asupra mediului, cu modificările și completările;
- realizarea de construcții care să afecteze habitate sau specii prioritare de interes comunitar;
- utilizarea, stocarea, transportul, manipularea sau producerea de substanțe, materiale, deșeuri solide, noxe sau aerosoli care ar putea afecta speciile sau habitatele din siturile „Natura 2000”;
- realizarea unor activități care să devieze cursuri de apă, care să genereze poluare fonică, luminoasă, atmosferică sau prin care să se exploateze diverse zăcăminte minerale de suprafață sau subterane (inclusiv ape);
- inundarea terenurilor;
- activități sau lucrări care să afecteze direct sau indirect zonele de hrănire, reproducere sau migrare a speciilor de interes comunitar;
- crearea unor bariere care să ducă la izolarea reproductivă a vreunei specii de interes comunitar;
- nu se prevăd lucrări în scopul schimbării destinației terenurilor sau lucrări de împădurire a unor terenuri pe care nu a existat anterior vegetație forestieră.

b) *gradul în care planul sau programul influențează alte planuri și programe, inclusiv pe cele în care se integrează sau care derivă din ele:* în zonă nu sunt propuse alte planuri sau programe;

c) *relevanța planului sau programului în/pentru integrarea considerațiilor de mediu, mai ales din perspectiva promovării dezvoltării durabile:* amenajamentul își propune conservarea, protecția și îmbunătățirea calității mediului, inclusiv conservarea habitatelor naturale și a speciilor protejate;

d) *problemele de mediu relevante pentru plan sau program:* fondul forestier proprietate publică a statului administrat de către Direcția Silvică Sibiu prin Ocolul Silvic Agnita se află în proporție de aproximativ 68 % (cca. 3563,92 ha) în interiorul următoarelor arii protejate de interes comunitar:

Arie naturală protejată		Parcele componente	Suprafața (ha)		
			Funcție principală	Funcție secundară sau terțiară	Total
Cod	Denumire				
U.P. I PELIȘOR					



AGENȚIA PENTRU PROTECȚIA MEDIULUI SIBIU

Str. Hipodromului nr. 2A . Tel: 0269.256.545; 0269.422.653; Serviciul Autorizări 0269.256.547

Fax : 0269. 444.145; e-mail : office@apmsb.anpm.ro; <http://apmsb.anpm.ro>



RO SPA 0099	Podișul Hârtibaciu lui	3-8; 18-22;38-41; 43; 49; 53;54; 57- 71;74-77;79;80;87-89;92;98-100;105- 107;111;112;115;116;122;125;138;139; 142;143;145;146;148;149;150;154;160- 163	1164,84	168,59	1333,43
U.P. II AGNITA					
RO SCI 0227 RO SPA 0099	Sighișoara -Târnavă Mare Podișul Hârtibaciu lui	7; 22; 23; 119	58,50	24,12	82,62
RO SPA 0099	Podișul Hârtibaciu lui	1;2;41;42;52;53;55;65;66;68;80;85;105; 106;108;115- 120;300;301;306;325;327;339;342;343; 347;348;367;369;393-395;397- 399;409;410;419;425;441- 449;465;466;477;481;483;484	423,63	412,31	844,94
TOTAL U.P. II			491,13	436,43	927,56
U.P. III ALȚANA					
RO SPA 0099	Podișul Hârtibaciu lui	8-13;25;26;37-39;41;43- 51;56;57;59;65-71;95;96;101;102	767,79	59,11	826,90
TOTAL U.P. III			767,79	59,11	826,90
U.P. IV ALMA VII					
RO SPA 0099	Podișul Hârtibaciu lui	49-52;62-70;72;78-84;95- 97;107;108;730;748;749	446,53	29,50	476,03
TOTAL U.P. IV			446,53	29,50	
TOTAL O.S.			2870,29	693,63	3563,92

- arboretele cuprinse în ariile protejate sunt încadrate prioritar în categoriile funcționale (grupa I);
- 1.5 N (tipul funcțional IV), pentru care se admite recoltarea de masă lemnoasă (produse principale), cu impunerea unor restricții speciale de aplicare;
- 1.2 A, 1.2 E, 1.2 H, 1.4 K și 1.5 H toate din tipul funcțional II, categorii funcționale mult mai restrictive decât 1.5 L, întrucât cuprinde păduri cu funcții speciale de protecție în care nu este permisă recoltarea de masă lemnoasă sub formă de produse principale; sunt admise numai lucrări speciale de conservare, inclusiv tăieri de îngrijire (țel de gospodărire: protecție absolută). La această categorie de păduri, categoria funcțională 1.5 N este secundar sau terțiară ca importanță.

e) *relevanța planului sau programului pentru implementarea legislației naționale și comunitare de mediu: planul respectă dispozițiile actelor normative în vigoare.*

2. Caracteristicile efectelor și ale zonei posibil a fi afectate cu privire, în special, la:

a) *probabilitatea, durata, frecvența și reversibilitatea efectelor:*

Amenajamentul propune lucrări silvice care au ca scop:


- gestionarea durabilă a pădurii;
- creșterea capacității de producție și protecție a pădurilor;
- conservarea și ameliorarea biodiversității în scopul maximizării stabilității și potențialului polifuncțional al pădurilor.



AGENȚIA PENTRU PROTECȚIA MEDIULUI SIBIU

Str. Hipodromului nr. 2A . Tel: 0269.256.545; 0269.422.653; Serviciul Autorizări 0269.256.547

Fax : 0269. 444.145; e-mail : office@apmsb.anpm.ro; <http://apmsb.anpm.ro>



Conform Memoriului tehnic elaborat conform Ordinului nr. 19/2010, s-a concluzionat că prin aplicarea măsurilor propuse pentru menținerea statutului de conservare favorabilă a habitatelor și speciilor de interes comunitar se garantează realizarea unei gospodăririi durabile și conservative a pădurilor și că implementarea amenajamentului silvic, nu va conduce la alterarea stării de conservare a niciunui tip de habitat de interes comunitar și a niciunei specii de interes conservativ din perimetrul siturilor Natura 2000. De asemenea, se constată că aplicarea amenajamentului silvic nu va afecta sub nicio formă integritatea siturilor Natura 2000 Podișul Hârtibaciului și Sighișoara – Târnava Mare.

Măsuri pentru menținerea statutului de conservare favorabilă a speciilor și habitatelor de interes comunitar:

- măsuri propuse pentru menținerea/îmbunătățirea statutului de conservare favorabilă a habitatelor de interes comunitar:
 - realizarea unor lucrări de îngrijire și conducere prin care să se mențină și să se îmbunătățească starea de sănătate, stabilitatea și biodiversitatea naturală;
 - executarea lucrărilor de îngrijire la timp;
 - conducerea arboretelor numai în regimul codru;
 - promovarea celui mai intensiv tratament posibil de aplicat, în cazul arboretelor ajunse la vârsta exploatabilității, tratament ce permite totodată și conservarea biodiversității;
 - promovarea compozițiilor de regenerare apropiate de cele ale tipurilor natural fundamentale de pădure, iar în cazul regenerărilor artificiale, folosirea de material seminologic de proveniență locală;
 - se va acorda o atenție deosebită arboretelor ce au fost identificate cu o stare de conservare nefavorabilă sau parțial favorabilă, determinându-se cauza pentru care au ajuns în această situație și încercând, dacă se poate remediarea acestei stări;
 - o atenție sporită se va acorda arboretelor din grupa I funcțională, de protecție, prin creșterea stabilității ecosistemice și asigurarea permanenței pădurii în spațiu și timp;
 - ameliorarea permanentă a stării fitosanitare a arboretelor și luarea măsurilor necesare pentru prevenirea incendiilor;
 - recoltarea rațională și ecologică a ciupercilor și fructelor de pădure comestibile și a speciilor de plante medicinale;
 - reconstrucția ecologică a unor arborete necorespunzătoare în raport cu noile funcții pe care trebuie să le exercite, refacerea desimii arboretelor rărite sub acțiunea factorilor vătămători periculoși, ameliorarea compoziției arboretelor artificiale sau parțial derivate;
 - respectarea normelor de exploatare a masei lemnoase și evitarea pe cât posibil a rănirii arborilor rămași pe picior sau a semînțșului în cazul tratamentelor;
 - în paralel cu măsurile silvotehnice ce vizează arboretul se va ține cont și de celelalte specii de interes comunitar astfel: se recomandă păstrarea a 1-2 arbori uscați/ha (căzuți la sol sau în picioare) pentru menținerea biodiversității descompunătorilor și pentru ca păsările să-și poată instala cuiburile, se vor menține bălțile, pâraiele, izvoarele etc. într-o stare care să le permită să își exercite rolul în ciclul de reproducere al peștilor, amfibienilor, insectelor;
 - în măsura în care normele tehnice o permit, perioada de executare a lucrărilor silvotehnice să nu se suprapună cu perioada de reproducere a speciilor de animale sau a perioadei de cuibărit a păsărilor ce habitează în pădure;
 - se vor menține terenurile pentru hrana vânatului și cele administrative la nivelul actual.
- măsuri propuse pentru menținerea stării de conservare a populațiilor de mamifere reducerea impactului asupra speciilor de mamifere:
 - evitarea exploatării masive a exemplarelor mature de fag care fructifică abundant;



AGENȚIA PENTRU PROTECȚIA MEDIULUI SIBIU

Str. Hipodromului nr. 2A . Tel: 0269.256.545; 0269.422.653; Serviciul Autorizări 0269.256.547

Fax : 0269. 444.145; e-mail : office@apmsb.anpm.ro; <http://apmsb.anpm.ro>




- evitarea organizării unor parchete de exploatare în zonele în care vor fi identificate locurile de împerechere și creștere a puilor, în perioada noiembrie-martie;
- evitarea organizării simultane a parchetelor de exploatare pe suprafețe învecinate.
- măsuri propuse pentru reducerea impactului asupra speciilor de amfibieni și reptile:
 - se vor evita: desecările, drenajul zonelor umede, bararea cursurilor de apă, depozitarea rumegușului sau a resturilor de exploatare în zone umede, astuparea podurilor sau a podețelor cu resturi de exploatare, utilizarea de substanțe chimice în procesul de combatere a unor dăunători ai pădurii, acțiuni care ar putea genera perturbări în creșterea și dezvoltarea populațiilor de amfibieni și reptile.
- măsuri propuse pentru reducerea impactului asupra speciilor de pești:
 - se vor evita tăierile în arborete situate pe malul râurilor și pâraielor în care trăiesc speciile de interes comunitar. În situația în care acest lucru nu este posibil se va păstra o bandă, așa numita zona tampon, de cel puțin 50 m pe ambele maluri în care nu se intervine cu tăieri;
 - interzicerea traversării cursurilor de apă cu bușteni;
 - interzicerea traversării cursurilor de apă de către utilajele folosite în procesul de exploatare lemnoasă;
 - interzicerea depozitării rumegușului, a resturilor de exploatare în albia cursurilor de apă;
 - evitarea barării cursurilor de apă;
 - evitarea utilizării de substanțe chimice în procesul de combatere a unor dăunători ai pădurii.
- măsuri pentru reducerea impactului asupra speciilor de nevertebrate:
 - se va evita fragmentarea habitatelor, distrugerea habitatelor și degradarea habitatelor.
- măsuri pentru reducerea impactului asupra speciilor de păsări:
 - identificarea zonelor de împerechere, cuibărit și creștere a puilor, în vederea protejării acestora în perioadele în care în pădure se execută lucrări silvice;
 - evitarea exploatărilor forestiere în perioadele de împerechere, cuibărit și creștere a puilor;
 - reducerea activității de turism în pădure;
 - evitarea alterării habitatelor din jurul adăposturilor și a zonelor de împerechere, cuibărit și creștere a puilor;
 - păstrarea arborilor bătrâni, scorburoși și cu cuiburi în pădure;
 - reconstrucția cuiburilor a căror distrugere prin lucrările de exploatare nu poate fi evitată, cunoscut fiind, că păsările care au plecat nestingherite, revin la cuiburi, în cazul în care acestea sunt reconstruite;
 - interzicerea pășunatului și accesului câinilor în pădure, aceștia putând provoca perturbări semnificative în masa păsărilor, în mod deosebit, a acelor care cuibăresc la nivelul solului;
 - asigurarea unei structuri relativ compacte a pădurii;
 - instalarea de adăposturi și cuiburi artificiale în arboretele tinere;
 - dezvoltarea zonelor de lizieră (minim 30 m de lizieră până la intrarea în pădure) și organizarea de limite naturale de-a lungul drumurilor și potecilor din pădure prin menținerea plantelor ierboase perene înalte;
 - excluderea folosirii pesticidelor, măcar în vecinătatea adăposturilor.
- măsuri pentru reducerea impactului asupra speciilor de plante:
 - limitarea pășunatului, turismului în zona protejată;
 - păstrarea modului actual de folosință a poienilor din fondul forestier (terenuri pentru hrana vânatului);



AGENȚIA PENTRU PROTECȚIA MEDIULUI SIBIU

Str. Hipodromului nr. 2A . Tel: 0269.256.545; 0269.422.653; Serviciul Autorizări 0269.256.547
 Fax : 0269. 444.145; e-mail : office@apmsb.anpm.ro; <http://apmsb.anpm.ro>



- evitarea colectării materialului lemnos pe traseele în care au fost identificate respectivele specii;
- se interzice amplasarea de rampe de încărcare în zone în care a fost raportată prezența speciilor de interes comunitar.

Pentru amenajament a fost emis: Acordul favorabil din 27.10.2014, emis de către Administrația Târnava Mare – Hârtibaciu, Societatea „Progresul Silvic” -Sibiu care prevede următoarele măsuri pentru menținerea stabilității și biodiversității ecosistemelor și speciilor:

- se impune respectarea prevederilor O.U.G. nr. 57/2007 privind regimul ariilor natural protejate, conservarea habitatelor natural, a florei și faunei sălbatice, aprobate prin legea 49/2011, precum și prevederile O.U.G. nr. 195/2005 cu modificările ulterioare, aprobate prin legea nr. 154/2006 – Cap.VIII – Conservarea biodiversității și arii naturale;
- promovarea și perpetuarea tipului natural fundamental de pădure în suprafețele cu habitate de importanță comunitară;
- menținerea terenurilor pentru hrana vânatului și a terenurilor administrative la stadiul actual, evitându-se împădurirea acestora;
- rampele de depozitare a materialului lemnos vor ocupa suprafețe cât mai reduse și vor fi delimitate în teren conform normelor în vigoare;
- respectarea normelor tehnice silvice în vigoare;
- evitarea pășunatului în pădure și reducerea la minim a trecerii turmelor de animale prin arborete;
- respectarea prevederilor în vigoare cu privire la conservarea și/sau protecția speciilor de floră și faună sălbatică;
- colaborarea cu instituțiile abilitate în vederea interzicerii folosirii ATV-urilor, motocicletelor și autoturismelor în habitatele naturale;
- conservarea unor arbori izolați, maturi, uscați sau în descompunere care constituie un habitat potrivit pentru ciocănitori, păsări de pradă, insecte și numeroase plante inferioare (fungi, ferigi, briofite, etc);
- sunt interzise deteriorarea și/sau distrugerea locurilor de reproducere ori de odihnă a păsărilor; uciderea sau capturarea intenționată a păsărilor, indiferent de metoda utilizată;
- se interzice repararea utilajelor pe amplasament, eventualele reparații se vor efectua numai în unități specializate;
- în cazul lucrărilor de întreținere obiective, antreprenorul va delimita zona de lucru pentru a prevenii distrugerea habitatelor;

b) *natura cumulativă a efectelor*: nu este cazul;

c) *natura transfrontieră a efectelor*: nu este cazul;

d) *riscul pentru sănătatea umană sau pentru mediu (de exemplu, datorită accidentelor)*: Amenajamentul cuprinde, ținând cont de vulnerabilitatea arboretelor, la acțiunea vântului și zăpezii sau a altor factori dăunători, măsuri privind:

- protecția împotriva doborâturilor și rupturilor produse de vânt și zăpadă;
- protecția împotriva incendiilor;
- protecția împotriva poluării industriale;
- protecția împotriva bolilor și dăunătorilor;
- măsuri de gospodărire a arboretelor cu uscare anormală;

În situația apariției unor calamități naturale, se propun următoarele măsuri:

- semnalarea de către personalul silvic de teren prin rapoarte a apariției doborâturilor/rupturilor de vânt sau de zăpadă și a celorlalți factori destabilizatori;
- materializarea pe harta UP-ului a suprafețelor afectate de doborâturi/rupturi în masă sau dispersate, atacuri de ipidae, pentru estimarea aproximativă a fenomenului;



AGENȚIA PENTRU PROTECȚIA MEDIULUI SIBIU

Str. Hipodromului nr. 2A . Tel: 0269.256.545; 0269.422.653; Serviciul Autorizări 0269.256.547

Fax : 0269. 444.145; e-mail : office@apmsb.anpm.ro; <http://apmsb.anpm.ro>



- măsurarea suprafețelor afectate de doborâturi sau rupturi de vânt în masă, atacuri de ipidae pe suprafețe mari;
 - punerea în valoare a masei lemnoase din suprafețele calamitate, valorificarea urgentă a masei lemnoase prin licitații pe picior, licitații de prestări servicii, vânzare către populație;
 - curățarea de resturi de exploatare a suprafețelor în care s-au produs doborâturi și rupturi de vânt în masă, atacuri mari de ipidae;
 - împădurirea suprafețelor afectate de doborâturi și rupturi în masă în termen în cel mult două sezoane de vegetație de la evacuarea masei lemnoase;
 - pentru volumul recoltat din calamități se vor face precomtările necesare în sensul opririi de la tăiere a unui volum echivalent de produse principale din planul decenal;
- e) *mărimea și spațialitatea efectelor (zona geografică și mărimea populației potențial afectate):*
- suprafața fondului forestier ce face obiectul planului este de 5204,28 ha;
- f) *valoarea și vulnerabilitatea arealului posibil a fi afectat, date de:*
- (i) caracteristicile naturale speciale sau patrimoniul cultural;
 - (ii) depășirea standardelor sau a valorilor limită de calitate a mediului;
 - (iii) folosirea terenului în mod intensiv;
- nu este cazul;
- g) *efectele asupra zonelor sau peisajelor care au un statut de protejare recunoscut pe plan național, comunitar sau internațional:*
- conform celor specificate la pct. 2 a.

Obligațiile titularului:

- Titularul avizului de mediu are obligația de a menține și de a nu periclita starea de conservare favorabilă a speciilor și habitatelor naturale precum și de a asigura integritatea Rețelei Ecologice Europene Natura 2000/ariilor naturale protejate.
- Respectarea prevederilor din avizele custozilor.
- Respectarea legislației de mediu în vigoare.


Condițiile de realizare a planului:

- amenajamentul silvic va fi revizuit în mod obligatoriu în termen de 12 luni de la aprobarea planului de management, conform O.U.G. nr. 57/2007 privind regimul ariilor naturale protejate, conservarea habitatelor naturale, a florei și faunei sălbatice cu completările și modificările ulterioare;
- corelarea prevederilor Amenajamentului silvic cu legislația specifică aplicabilă în Ariile protejate în România și cu Normele Tehnice pentru Amenajarea Pădurilor aplicabile în România;
- în cazul atacurilor unor dăunători biotici, aplicarea unor lucrări de combatere a acestora în funcție de dăunător;
- dacă în urma calamității rezultă goluri neregenerate se planifică lucrările de regenerare cu stabilirea formulei de împădurit cu specii caracteristice tipului natural de pădure;
- executarea lucrărilor de regenerare la momentul oportun;
- noile regenerări se monitorizează cel puțin cu ocazia controlului anual pentru a stabili necesitatea intervenției cu completări;
- noilor regenerări li se aplică lucrări de îngrijire a culturilor astfel încât acestea să încheie starea de masiv la momentul potrivit;
- produsele rezultate din exploatarea arboretelor calamitate se consideră produse accidentale I (> 60 ani) sau II (< 60 ani) în raport cu vârsta arboretului calamitat;



AGENȚIA PENTRU PROTECȚIA MEDIULUI SIBIU

Str. Hipodromului nr. 2A . Tel: 0269.256.545; 0269.422.653; Serviciul Autorizări 0269.256.547
 Fax : 0269. 444.145; e-mail : office@apmsb.anpm.ro; <http://apmsb.anpm.ro>



- în cazul arboretelor calamitate cu vârsta > 60 ani, volumele aferente produselor accidentale se precompletează (se înlocuiesc volumele cu volume echivalente de lemn prevăzute a fi recoltate din arboretele incluse în planurile decenale de recoltare a produselor principale);
- prin precompletare, se exclud de la tăiere suprafețe din planul decenal de recoltare a produselor principale pentru a nu se depăși posibilitatea de recoltare calculată în amenajament;
- produsele accidentale II (provenite din arboretele calamitate cu vârste < 60 ani) nu se precompletează lucrările de îngrijire stabilite în amenajament urmând a fi executate în continuare conform planificării inițiale. Personalul silvic al ocolului va desfășura activități de prognoză a atacului dăunătorilor biotici și va aplica măsuri de combatere a acestora dacă este cazul;
- la amplasarea parchetelor se va ține cont de direcția vânturilor predominante;
- realizarea unor lucrări de îngrijire și conducere prin care să se mențină și să se îmbunătățească starea de sănătate, stabilitatea și biodiversitatea naturală;
- promovarea compozițiilor de regenerare apropiate de cele ale tipurilor natural fundamentale de pădure, iar în cazul regenerărilor artificiale folosirea materialului seminologic de proveniență locală;
- adaptarea sistemului de îngrijire a arborilor la necesitatea mării rezistenței lor, prin evitarea răriturilor puternice și moderate în arboretele de molid trecute de 40 de ani, neparcurse anterior de lucrări de îngrijire;
- menținerea și sporirea adecvată a resurselor forestiere dar în același timp conservarea biodiversității în cadrul ecosistemelor forestiere;
- menținerea și încurajarea funcțiilor productive ale pădurii (lemnoase și nelemnoase);
- menținerea și sporirea adecvată a funcțiilor de protecție în gospodărirea pădurilor (în special referitoare la sol și apă);
- menținerea altor funcții și condiții socio-economice;
- se vor eșalona tăierile pe suprafețe mici pentru a permite refugiul animalelor în zonele neafectate de tăieri;
- în toate arboretele în care s-au propus rărituri sau curățiri, compozițiile țel și compozițiile de regenerare vor fi adaptate pentru a asigura compoziția tipică a habitatelor – în unitățile amenajistice propuse pentru completări, împăduriri sau promovarea regenerării naturale;
- se impune respectarea cu strictețe a prevederilor O.U.G. nr. 57/2007 cu modificările și completările ulterioare, precum și a prevederilor O.U.G. 195/2005 cu modificările și completările ulterioare, aprobată prin Legea 256/2006 – Capitolul VIII – Conservarea biodiversității și arii naturale protejate;
- se vor respecta condițiile din Acordul favorabil din 27.10.2014, emis de către Administrația Târnava Mare – Hârtibaciu, Societatea „Progresul Silvic” - Sibiu.
- se va notifica Agenția pentru Protecția Mediului Sibiu în situația în care intervin modificări de fond față de documentația care a stat la baza emiterii prezentei decizii.

Documentația conține:

- Notificarea Regiei Naționale a Pădurilor – Romsilva, Direcția Silvică Sibiu. Înregistrată la Agenția pentru Protecția Mediului Sibiu cu nr. 8693/16.06.2014;
- Procesele verbale al „Conferinței a-II-a de amenajare pentru fondul forestier proprietate publică a statului administrat de Ocolul Silvic Agnita, Direcția Silvică Sibiu”
- Planul amenajamentului silvic;
- Anunțuri publice;
- Dovada plății tarifului;



AGENȚIA PENTRU PROTECȚIA MEDIULUI SIBIU

Str. Hipodromului nr. 2A . Tel: 0269.256.545; 0269.422.653; Serviciul Autorizări 0269.256.547
 Fax : 0269. 444.145; e-mail : office@apmsb.anpm.ro; <http://apmsb.anpm.ro>



- Adrese de corespondență;
- Memoriu pentru evaluarea adecvată, elaborat conform Ordinului nr. 19/2010 – elaborat de Institutul de Cercetare și Amenajări Silvice – Stațiunea Brașov;
- Acordul favorabil din 27.10.2014, emis de către Administrația Târnava Mare – Hârtibaciu, Societatea „Progresul Silvic” -Sibiu.

Informarea și participarea publicului la procedura de evaluare de mediu/procedura de evaluare adecvată:

Agenția pentru Protecția Mediului Sibiu a asigurat accesul liber al publicului la informație prin:

- Anunțuri publicate de titular în ziarul „Tribuna” în data de 30.10.2014 și 05.11.2014 și pe site-ul Direcției Silvice Sibiu privind depunerea notificării în vederea obținerii avizului de mediu.
- Documentația depusă și completările ulterioare au fost accesibile spre consultare de către public pe toată durata derulării procedurii de reglementare la sediul Agenției pentru Protecția Mediului Sibiu.
- Afișarea pe site-ul Agenției pentru Protecția Mediului Sibiu a Conferinței a-II-a de amenajare a fondului forestier proprietate publică a statului.
- Anunțul public privind luarea deciziei etapei de încadrare a fost afișat pe pagina de internet a A.P.M. Sibiu în data de 10.02.2015 și a fost publicat în ziarul Tribuna în data de 11.02.2015.

Nu au existat observații din partea publicului pe parcursul procedurii de reglementare.

Monitorizarea implementării planului:


- monitorizarea permanentă a măsurilor propuse pentru reducerea impactului asupra habitatelor și speciilor de interes comunitar, în vederea aplicării lor corecte, complete și la timp.
- monitorizarea modului în care se respectă prevederile amenajamentului;
- monitorizarea modului în care se pun în practică prevederile amenajamentului;
- monitorizarea respectării legislației de mediu.

Planul urmează să fie supus procedurii de adoptare fără aviz de mediu.

Prezenta decizie conține 13 (treisprezece) pagini și a fost emisă în trei exemplare.

Prezenta decizie poate fi contestată în conformitate cu prevederile **Legii contenciosului administrativ nr. 554/2004** cu modificările și completările ulterioare.

DIRECTOR EXECUTIV,
Ing. Bogdan Gheorghe TRIF



ȘEF SERVICIU AVIZE,
ACORDURI, AUTORIZAȚII,
Ing. Lucia POPOVICI

ÎNTOCMIT,
Biolog Mariana SUCIU



AGENȚIA PENTRU PROTECȚIA MEDIULUI SIBIU

Str. Hipodromului nr. 2A . Tel: 0269.256.545; 0269.422.653; Serviciul Autorizări 0269.256.547
Fax : 0269. 444.145; e-mail : office@apmsb.anpm.ro; <http://apmsb.anpm.ro>