



**Ministerul Mediului, Apelor și Pădurilor  
Agenția Națională pentru Protecția Mediului**



**AGENȚIA PENTRU PROTECȚIA MEDIULUI SIBIU**

Nr. *3252/020.02015*

Referitor dosar 1061/28.01.2015

**DECIZIA ETAPEI DE ÎNCADRARE**

**Nr. 10 din 02.03.2015**

Ca urmare a notificării adresate de **SC CENTRAL LOGISTICS SRL**, cu sediul în Str. Stefan cel Mare, Nr. 193, Sibiu, Judetul Sibiu, cu punctul de lucru SC CENTRAL LOGISTICS SRL, cu adresa Str. Stefan cel Mare, Nr. 154, Sibiu, Judetul Sibiu, privind planul/programul PUD – Creare cale acces, în Sibiu, str. Ștefan cel Mare, nr. 154, înregistrată la APM Sibiu cu nr. 1061/28.01.2015 și , în baza:

- HG nr. 1000/2012 privind reorganizarea și funcționarea Agenției Naționale pentru Protecția Mediului și a instituțiilor publice aflate în subordinea acesteia;
- OUG nr. 195/2005 privind protecția mediului, aprobată cu modificări prin Legea nr. 265/2006, cu modificările și completările ulterioare;
- HG nr. 1076/2004 privind stabilirea procedurii de realizare a evaluării de mediu pentru planuri și programe;
- Ord. nr. 995/2006 pentru aprobarea listei planurilor și programelor care intră sub incidența H.G. nr. 1076/2004 privind stabilirea procedurii de realizare a evaluării de mediu pentru planuri și programe;
- OUG nr. 57/2007 privind regimul ariilor naturale protejate, conservarea habitatelor naturale, a florei și faunei sălbatice, cu modificările și completările ulterioare;
- Ord. nr. 19/2010 pentru aprobarea Ghidului metodologic privind evaluarea adecvată a efectelor potențiale ale planurilor sau proiectelor asupra ariilor naturale protejate de interes comunitar;
- Ord. nr. 2387/2011 pentru modificarea Ord. nr. 1964/2007 privind instituirea regimului de arie naturală protejată a siturilor de importanță comunitară, ca parte integrantă a rețelei ecologice europene Natura 2000 în România.


**Agenția Națională pentru Protecția Mediului/ Agenția pentru Protecția Mediului Sibiu**

- ca urmare a consultării autorităților publice participante în cadrul ședinței Comitetului Special Constituit din data de 11.02.2015,;
- în conformitate cu prevederile art. 5 alin. 3 pct. a) și a anexei nr. 1 – Criterii pentru determinarea efectelor semnificative potențiale asupra mediului din H.G. 1076/2004 privind stabilirea procedurii de realizare a evaluării de mediu pentru planuri și programe;
- în lipsa comentariilor motivate din partea publicului interesat,

**decide:**

**AGENȚIA PENTRU PROTECȚIA MEDIULUI SIBIU**

Str. Hipodromului nr. 2A . Tel: 0269.256.545; 0269.422.653; Serviciul Autorizări 0269.256.547  
Fax : 0269. 444.145; e-mail : [office@apmsb.anpm.ro](mailto:office@apmsb.anpm.ro); <http://apmsb.anpm.ro>



**Planul/programul PUD – Creare cale de acces titular SC CENTRAL LOGISTICS SRL, cu punctul de lucru SC CENTRAL LOGISTICS SRL nu necesită evaluare de mediu și nu necesită evaluare adecvată și se va supune adoptării fără aviz de mediu.**

**1. Caracteristicile planurilor și programelor cu privire, în special, la:**

a) gradul în care planul sau programul creează un cadru pentru proiecte și alte activități viitoare fie în ceea ce privește amplasamentul, natura, mărimea și condițiile de funcționare, fie în privința alocării resurselor:

Terenul pentru care s-a realizat PUD este proprietate privată a titularului, și drept de servitute, situat în intravilanul municipiului Sibiu, zona industrială UTR - Ei, identificat prin CF 120119, nr. Top 120119, CF 106230, nr. Top 712/2/1/2/19, în categoria de folosință – curți construcții, conform Certificatului de Urbanism nr. 953 din 20.05.2014, emis de Primăria Sibiu.

Propunerea Planului Urbanistic de Detaliu creează cadrul pentru realizarea unei căi de acces racordată la str. Ștefan cel Mare în lungime de 192 m și 2 benzi de circulație - ampriza totală de 10 m, din care 2 trotuare de 1,5 m lățime și carosabil de 7 m lățime.

Bilanțul teritorial al parcelei studiate:

Bilanț teritorial	Suprafața (mp)	
	Existent	Propus
Suprafață construită	10029	10029
Suprafață cale de acces	0	1755
Suprafețe spații verzi	27039	25284
Suprafața parcuri, alei	3354	3354
Suprafață studiată	40422	40422

Pentru bilanțul zonei studiate, valorile maxime privind procentul de ocupare a terenului și coeficientul de utilizare a terenului se prezintă astfel:

Indice	Existent	Propus
POT	25 %	25 %
CUT	0,25	0,25

b) gradul în care planul sau programul influențează alte planuri și programe, inclusiv pe cele în care se integrează sau care derivă din ele: prevederile Planului Urbanistic de Detaliu propus nu contravin prevederilor PUG Sibiu, ci se încadrează la funcțiile complementare admise în UTR - Ei Sibiu, conform Avizului tehnic consultativ nr. 39/06.11.2014, emis de Primăria Sibiu..

c) relevanța planului sau programului în/pentru integrarea considerațiilor de mediu, mai ales din perspectiva promovării dezvoltării durabile: planul propus creează cadrul realizarea unui drum de acces în zona industrială Est.

d) problemele de mediu relevante pentru plan sau program :

- planul respectă dispozițiile art. 71 din O.U.G. nr. 195/2005 privind protecția mediului, cu modificările și completările ulterioare, conform Certificatului de Urbanism nr. nr. 953 din 20.05.2014, emis de Primăria Sibiu și a verificării documentației de către ecolog Simona Zambori.

e) relevanța planului sau programului pentru implementarea legislației naționale și comunitare de mediu: planul respectă legislația națională și comunitară de mediu.


**2. Caracteristicile efectelor și ale zonei posibil a fi afectate cu privire, în special, la:**

a) probabilitatea, durata, frecvența și reversibilitatea efectelor: nu este cazul

b) natura cumulativă a efectelor: nu este cazul

**AGENȚIA PENTRU PROTECȚIA MEDIULUI SIBIU**

Str. Hipodromului nr. 2A . Tel: 0269.256.545; 0269.422.653; Serviciul Autorizări 0269.236.031  
Fax : 0269. 444.145; e-mail : [office@apmsb.anpm.ro](mailto:office@apmsb.anpm.ro); <http://apmsb.anpm.ro>



- c) natura transfrontalieră a efectelor: nu este cazul
- d) riscul pentru sănătatea umană sau pentru mediu (de exemplu, datorită accidentelor): nu este cazul
- e) mărimea și spațialitatea efectelor (zona geografică și mărimea populației potențial afectate): nu este cazul
- f) valoarea și vulnerabilitatea arealului posibil a fi afectat, date de:
  - (i) caracteristicile naturale speciale sau patrimoniul cultural;
  - (ii) depășirea standardelor sau a valorilor limită de calitate a mediului;
  - (iii) folosirea terenului în mod intensiv;- nu este cazul.
- g) efectele asupra zonelor sau peisajelor care au un statut de protejare recunoscut pe plan național, comunitar sau internațional : nu este cazul


**Obligațiile titularului:**

- Respectarea legislației de mediu în vigoare;
- Respectarea prevederilor planului aprobat.

Prezenta decizie poate fi contestată în conformitate cu prevederile **Legii contenciosului administrativ nr. 554/2004** cu modificările și completările ulterioare.

Prezenta decizie a fost emisă în 3 (trei) exemplare, fiecare exemplar având un număr de 3 (trei) pagini, semnate și stampilate.

DIRECTOR EXECUTIV,  
Ing. Bogdan Gheorghiu TRIF



ȘEF SERVICIUL AVIZE,  
ACORDURI, AUTORIZAȚII  
Ing. Lucia POPOVICI

Întocmit,  
Ecolog Simona Zambori

**AGENȚIA PENTRU PROTECȚIA MEDIULUI SIBIU**

Str. Hipodromului nr. 2A . Tel: 0269.256.545; 0269.422.653; Serviciul Autorizări 0269.256.547  
Fax : 0269. 444.145; e-mail : [office@apmsb.anpm.ro](mailto:office@apmsb.anpm.ro); <http://apmsb.anpm.ro>