



## Agencia Națională pentru Protecția Mediului

### Agencia pentru Protecția Mediului Sibiu

Nr. *7810/13.03.2018*  
Referitor dosar 12158/22.06.2017

#### DECIZIA ETAPEI DE ÎNCADRARE

Nr. 15 din 12.03.2018

Ca urmare a notificării adresate de **COMUNA VURPĂR**, cu sediul în loc. Vurpăr, str. Principală, nr. 455, jud. Sibiu, privind planul „**Amenajamentul Fondului Forestier proprietate publică aparținând Com. Vurpăr, UP I Vurpăr**”, administrat de R.P.L.O.S. Dealul Sibiului R.A., înregistrată la A.P.M. Sibiu cu nr. 12158/22.06.2017, a completărilor înregistrate cu nr.12939/05.07.2017, respectiv nr. 2124/05.02.2018, în baza:


- HG nr. 1000/2012 privind reorganizarea și funcționarea Agenției Naționale pentru Protecția Mediului și a instituțiilor publice aflate în subordinea acesteia;
- OUG nr. 195/2005 privind protecția mediului, aprobată cu modificări prin Legea nr. 265/2006, cu modificările și completările ulterioare;
- HG nr. 1076/2004 privind stabilirea procedurii de realizare a evaluării de mediu pentru planuri și programe, cu modificările și completările ulterioare;
- OUG nr. 57/2007 privind regimul ariilor naturale protejate, conservarea habitatelor naturale, a florei și faunei sălbatice, cu modificările și completările ulterioare;
- Ord. nr. 19/2010 pentru aprobarea Ghidului metodologic privind evaluarea adecvată a efectelor potențiale ale planurilor sau proiectelor asupra ariilor naturale protejate de interes comunitar;
- Ord. nr. 2387/2011 pentru modificarea Ord. nr. 1964/2007 privind instituirea regimului de arie naturală protejată a siturilor de importanță comunitară, ca parte integrantă a rețelei ecologice europene Natura 2000 în România;
- H.G. 19/2017 privind organizarea și funcționarea Ministerului Mediului și pentru modificarea unor acte normative;

#### Agencia pentru Protecția Mediului Sibiu

- ca urmare a consultării autorităților publice participante în cadrul ședinței Comitetului Special Constituit din 14.02.2018, în conformitate cu prevederile art. 5 alin. 2 pct. a, b și anexei nr. 1 – Criterii pentru determinarea efectelor semnificative potențiale asupra mediului din H.G. 1076/2004 privind stabilirea procedurii de realizare a evaluării de mediu pentru planuri și programe;
- în lipsa comentariilor motivate din partea publicului interesat,

decide:

Planul „**Amenajamentul Fondului Forestier proprietate publică aparținând comunei Vurpăr, UP I Vurpăr**”, nu necesită evaluare de mediu, nu necesită evaluare adecvată și se va supune adoptării fără aviz de mediu.



AGENȚIA PENTRU PROTECȚIA MEDIULUI SIBIU

Hispromului nr. 2A . Tel: 0269.256.545; 0269.422.653; Serviciul Autorizări 0269.256.547  
Fax : 0269. 444.145; e-mail : [office@apmsb.anpm.ro](mailto:office@apmsb.anpm.ro); <http://apmsb.anpm.ro>

### Justificarea prezentei decizii:

În conformitate cu procesul verbal al Conferinței a II - a de amenajare pentru fondul forestier proprietate publică a Comunei Vurpăr, administrat de R.P.L. Dealul Sibiului R.A., județul Sibiu, organizarea procesului de producție și protecție s-a realizat pentru o suprafață de 952,5 ha, constituită din:

### Obiectivele social-economice și ecologice avute în vedere la elaborarea amenajamentului

#### Ecologice:

- conservarea și ameliorarea fertilității solurilor;
- conservarea biodiversității prin gestionarea durabilă a arboretelor și speciilor, o parte din pădurile acestei unități de producție, fiind incluse în situl Natura 2000 – ROSPA0099- Podișul Hârtibaciului;
- conservarea ecosistemelor forestiere;
- menținerea unui debit echilibrat și cu turbiditate minimă pentru pâraie;
- protejarea arboretelor;
- asigurarea unui circuit echilibrat al apei;
- reglarea climatului la nivel macro și micro.

#### Sociale:

- satisfacerea necesităților recreațional-estetice și sanogene ale locuitorilor din zonă și ale turiștilor care practică drumețiile și sunt iubitori de natură.

#### Economice :

- optimizarea producției pădurilor;
- asigurarea producției de masă lemnoasă atât cantitativ cât și calitativ;
- recoltarea rațională a fructelor de pădure, ciupercilor comestibile și a plantelor medicinale, etc;
- obținerea de masă lemnoasă de calitate ridicată, valorificabilă industrial;
- satisfacerea nevoilor de lemn pentru construcții rurale, lemn de foc și alte utilizări;
- valorificarea tuturor resurselor nelemnoase disponibile: vânat, fructe de pădure, ciuperci, etc. .

Structura suprafețelor pe natură de folosință este următoarea:

Simbol	Categorია de folosință forestieră	Suprafața (ha)		
		Totală	Grupa I	Grupa a II-a
P.	Fond forestier total	952.5	61,31	887,69
P.D.	Terenuri acoperite cu pădure	944.78	61.31	883.47
P.S.	Terenuri care servesc nevoilor de producție silvică	3.5	-	-
P.I.	Terenuri afectate împăduririi	4.22	-	4.22

Rețeaua instalațiilor de transport din UP I Vurpăr însumează 23,72 km de drumuri din care 4,8 km drumuri publice și 18,92 km drumuri forestiere existente (3 drumuri).

### Zonarea funcțională

Prin gruparea arboretelor cuprinse în fondul forestier proprietate publică a Comunei Vurpăr – U.P. I, în raport cu funcțiile îndeplinite privind protecția mediului înconjurător, au rezultat următoarele categorii funcționale a căror semnificație este prezentată în tabelul următor:

Păduri din grupa I funcțională.....61,31 ha

Constituite în următoarele categorii funcționale:

### AGENȚIA PENTRU PROTECȚIA MEDIULUI SIBIU

Str. Hipodromului nr. 2A . Tel: 0269.256.545; 0269.422.653; Serviciul Autorizări 0269.256.547

Fax : 0269. 444.145; e-mail : [office@apmsb.anpm.ro](mailto:office@apmsb.anpm.ro); <http://apmsb.anpm.ro>



-1,5 M – Păduri din rezervații ale biosferei neincluse în categoriile funcționale 1.5.a.c.d.e. (T IV).....61,31 ha  
Păduri din grupa a II-a funcțională .....887,69 ha  
Constituite în următoarele categorii funcționale:  
- 1B-Păduri destinate să producă, în principal, arbori groși de calitate superioară pentru lemn de cherestea..(T VI).....887,69 ha  
Pădurile sunt încadrate în etajul deluros de gorunete, fâgete, goruneto-fâgete - FD3.  
Stațiunile de bonitate superioară însumează 445,45 ha (47%) iar cele de bonitate mijlocie 502,84 ha (53%).

Cele mai răspândite tipuri de pădure sunt:

- 521.2 – Goruneto-fâget cu floră de mull de productivitate mijlocie (Pm) - 26%
- 521.1 – Goruneto-fâget cu floră de mull (Ps) - 19%

În scopul gospodăririi durabile a fondul forestier proprietatea publică a comunei Vurpăr, în raport de obiectivele urmărite și cu funcțiile atribuite acestor păduri, au fost constituite categorii de subunități de gospodărire diferențiată: SUP.A – codru regulat, sortimente obișnuite - 944,78 ha

### 1. Caracteristicile planului cu privire, în special, la:

a) gradul în care planul sau programul creează un cadru pentru proiecte și alte activități viitoare fie în ceea ce privește amplasamentul, natura, mărimea și condițiile de funcționare, fie în privința alocării resurselor. Principalele lucrări propuse în cadrul planului sunt:

Lucrări de îngrijire a arboretelor:

- degajări – 3,18 ha / an,
- curățări – 1,17 ha / an – 9mc/an,
- rărituri – 31,399 ha / an – 766 mc/an,
- tăieri de igienă – 459,3 ha / an – 421 mc/an.

Bazele de amenajare:

Regimul: definește structura pădurii și modul general în care se asigură regenerarea. În vederea reglementării proceselor de bioproducție și bioprotecție s-a constituit o singură subunitate de gospodărire: A – Codru regulat, sortimente obișnuite în suprafață de 944,78 ha.

Compoziția țel a fost stabilită: este cea corespunzătoare tipului natural fundamental de pădure.

Exploatabilitatea se exprimă prin vârsta exploatabilității, care s-a stabilit diferențiat în raport cu funcțiile social-economice și de protecție atribuite pădurilor. Astfel pentru arboretele din S.U.P. A vârsta exploatabilității calculate este de 117 ani. S-a adoptat exploatabilitatea de protecție pentru arboretele din grupa I funcțională (61,31 ha) și exploatabilitatea tehnică pentru arboretele incluse în grupa a II a funcțională (887,69ha).

Ciclul: având în vedere funcțiile atribuite pădurilor din SUP “A”, vârsta medie a exploatabilității tehnice, productivitatea actuală a arboretelor și posibilitățile de creștere a acestora, s-a stabilit ciclul de 120 ani.

Tratamente:

- tăieri progresive - în fâgete, gorunete, goruneto-fâgete, goruneto-stejărete, șleauri;
- tăieri rase de substituie (în parchete de până la 3,0 ha) în molidișuri, pinete, salcâmete și arborete degradate compozițional și productiv (total derivate, cărpinzate), în crâng.

Prin amenajament nu sunt prevăzute:



### AGENȚIA PENTRU PROTECȚIA MEDIULUI SIBIU

Promului nr. 2A . Tel: 0269.256.545; 0269.422.653; Serviciul Autorizări 0269.256.547  
Fax : 0269. 444.145; e-mail : [office@apmsb.anpm.ro](mailto:office@apmsb.anpm.ro); <http://apmsb.anpm.ro>

- lucrări care fac obiectul aplicării prevederilor H.G. nr. 445/2009 privind evaluarea impactului anumitor proiecte publice și private asupra mediului, cu modificările și completările ulterioare,
- realizarea de construcții care să afecteze habitate sau specii prioritare de interes comunitar;
- utilizarea, stocarea, transportul, manipularea sau producerea de substanțe, materiale, deșeuri solide, noxe sau aerosoli care ar putea afecta speciile sau habitatele din siturile „Natura 2000”;
- realizarea unor activități care să devieze cursuri de apă, care să genereze poluare fonică, luminoasă, atmosferică sau prin care să se exploateze diverse zăcăminte minerale de suprafață sau subterane (inclusiv ape);
- lucrări care să ducă la inundarea terenurilor;
- activități sau lucrări care să afecteze direct sau indirect zonele de hrănire, reproducere sau migrare a speciilor de interes comunitar;
- crearea unor bariere care să ducă la izolarea reproductivă a vreunei specii de interes comunitar;
- nu se prevăd lucrări în scopul schimbării destinației terenurilor sau lucrări de împădurire a unor terenuri pe care nu a existat anterior vegetație forestieră.

b) gradul în care planul sau programul influențează alte planuri și programe, inclusiv pe cele în care se integrează sau care derivă din ele: prin planul propus se vor respecta prevederile planului de management al ariei naturale protejate *ROSPA0099 Podișul Hârtibaciului*.

c) relevanța planului sau programului în/pentru integrarea considerațiilor de mediu, mai ales din perspectiva promovării dezvoltării durabile: amenajamentul își propune conservarea, protecția și îmbunătățirea calității mediului, inclusiv conservarea habitatelor naturale și a speciilor protejate;

d) problemele de mediu relevante pentru plan sau program: fondul forestier se suprapune cu situl Natura 2000 *ROSPA0099 Podișul Hârtibaciului* pe o suprafață de 61,31ha (6,4%) din întregul amenajament.

e) relevanța planului sau programului pentru implementarea legislației naționale și comunitare de mediu: planul respectă dispozițiile actelor normative în vigoare.

## 2. Caracteristicile efectelor și ale zonei posibil a fi afectate cu privire, în special, la:

a) probabilitatea, durata, frecvența și reversibilitatea efectelor:

Amenajamentul propune lucrări silvice care au ca scop:

- gestionarea durabilă a pădurii;
- creșterea capacității de producție și protecție a pădurilor;
- conservarea și ameliorarea biodiversității în scopul maximizării stabilității și potențialului polifuncțional al pădurilor.

În urma analizării Memoriului tehnic elaborat conform Ordinului nr. 19/2010 s-a concluzionat că prin aplicarea măsurilor propuse pentru menținerea statutului de conservare favorabilă a habitatelor și speciilor de interes comunitar se garantează realizarea unei gospodăririi durabile și conservative a pădurilor și că implementarea amenajamentului silvic nu va conduce la alterarea stării de conservare a niciunui tip de habitat de interes comunitar și a nici unei specii de interes conservativ din perimetrul siturilor Natura 2000 *ROSPA0099 Podișul Hârtibaciului*. De asemenea, se constată că aplicarea amenajamentului silvic nu va afecta integritatea sitului Natura 2000.

**Măsuri pentru menținerea statutului de conservare favorabilă a speciilor și habitatelor de interes comunitar, conform planului și prevederilor din avizul administratorului ariei naturale protejate nr. 6/01.02.2018:**

- Conservarea arboretelor cu potențial genetic deosebit, în sistemul rezervațiilor de semințe și arborete resurse genetice forestiere;


### AGENȚIA PENTRU PROTECȚIA MEDIULUI SIBIU

Hipodromului nr. 2A . Tel: 0269.256.545; 0269.422.653; Serviciul Autorizări 0269.256.547

Fax : 0269. 444.145; e-mail : [office@apmsb.anpm.ro](mailto:office@apmsb.anpm.ro); <http://apmsb.anpm.ro>



- O suprafață însemnată este ocupată de păduri supuse regimului de conservare specială. În aceste păduri, arborii vor fi menținuți până la vârste apropiate de cea corespunzătoare limitei fiziologice, iar regenerarea acestora se face natural și treptat, în timp. Prin acest mod de gospodărire, sunt perpetuate cel puțin speciile de păsări specializate a trăi (cuibări) în/pe arbori bătrâni;
- Conducerea arboretelor la vârste mari, de peste 100 ani, urmărindu-se îndeosebi regenerarea lor naturală, din sămânță (în arboretele cu țel de producție);
- Eliminarea treptată a arborilor proveniți din lăstari, prin toate categoriile de tăieri (de regenerare, conservare, îngrijire și conducere a arboretelor);
- Păstrarea unor „arbori pentru diversitate”, constând din pâlcuri, buchete și grupe de arbori reprezentativi, precum și arbori uscați, pe picior sau la sol, în curs de uscare, scorburoși, cu putregai, cu prilejul executării atât a tăierilor de regenerare, tăierilor de conservare, cât și a tăierilor de îngrijire și conducere a arboretelor;
- Prin executarea tăierilor progresive, cu perioadă lungă de regenerare (20 – 30 ani), precum și a tăierilor de conservare, se realizează un mozaic de habitate naturale cu vegetație forestieră în diverse stadii de dezvoltare, conferind noilor arborete o structură relativ plurienă, ceea ce este benefic pentru menținerea/dezvoltarea populațiilor de păsări și animale (de talie medie și mare);
- Promovarea compoziției la exploatabilitate și a compoziției de regenerare (compoziții – țel) apropiate de compoziția tipului natural fundamental de pădure, iar în cazul regenerării artificiale, folosirea de material seminologic cel puțin de proveniență locală;
- Restrângerea la maximum a suprafețelor regenerare artificial prin împădurire;
- Realizarea de lucrări de îngrijire și conducere a arboretelor prin care se mențin/îmbunătățesc starea de sănătate, stabilitatea la acțiunea factorilor vătămători (cu precădere, vânt și zăpadă, care produc doborâturi) și biodiversitatea naturală;
- Ținerea sub control a efectivului populațiilor de insecte care pot produce gradații și protejarea dușmanilor naturali ai acestora (păsări insectivore, furnici din genul Formica ș.a.);
- Gospodărirea rațională a speciilor care fac obiectul activității de vânatoare, asigurând hrană complementară și suplimentară (îndeosebi iarna), menținerea efectivului și a proporției sexelor la nivel optim, menținerea stării de sănătate (evitarea producerii epizootiilor), respectarea cu strictețe a perioadei de prohibiție, combaterea braconajului, evitarea executării de lucrări deranjante în perioada de împerechere și creștere a puilor etc.
- Recoltarea rațională a ciupercilor și fructelor de pădure comestibile, precum și a plantelor medicinale.
- Menținerea/refacerea habitatelor de interes comunitar cu stejar și gorun (1970, 91Y0, 91H0\*, 91H0) prin măsuri de management forestier adaptate cerințelor acestor habitate;
- Menținerea stării de conservare favorabile în habitatele de făget (9130, 9110, 91V0) și inițierea refacerii pe cel puțin 5% din suprafața celor degradate;
- Menținerea unui procent de cel puțin 50% din suprafața împădurită a ariei protejate cu păduri cu vârstă de peste 80 de ani, distribuite pe trupuri de pădure, pentru a satisface cerințele de cuibărire pentru speciile de păsări și habitatul necesar pentru specii de lilieci;
- Asigurarea condițiilor optime pentru speciile de păsări, lilieci și amfibieni în pădurile de pe întreaga suprafață a ariei protejate;
- Asigurarea zonelor de liniște pentru speciile de carnivore mari;
- Menținerea lizierelor de pădure, prin menținerea unei fâșii de arbori și arbuști de cel puțin 20 m lățime în zona parchetelor de exploatare;
- se impune respectarea prevederilor OUG nr. 57/2007 privind regimul ariilor naturale protejate, conservarea habitatelor naturale, a florei și faunei sălbatice, aprobate prin HG



**AGENȚIA PENTRU PROTECȚIA MEDIULUI SIBIU**  
 Hipodromului nr. 2A . Tel: 0269.256.545; 0269.422.653; Serviciul Autorizări 0269.256.547  
 Fax : 0269. 444.145; e-mail : [office@apmsb.anpm.ro](mailto:office@apmsb.anpm.ro); <http://apmsb.anpm.ro>

49/2011, precum și prevederile OUG 195/2005 cu modificările ulterioare, aprobate prin legea 154/2006 – Cap. VIII, Conservarea Biodiversității și ariilor naturale.

- interzicerea depozitării masei lemnoase exploatare în zone în care aceste specii au fost identificate;
- evitarea colectării materialului lemnos pe traseele în care au fost identificate respectivele specii;
- se interzice amplasarea de rampe de încărcare în zone în care a fost raportată prezența speciilor de interes comunitar.
- păstrarea unor distanțe adecvate pentru a nu perturba speciile rare sau periclitare a căror prezență a fost confirmată;
- se interzice depozitarea rumegușului de exploatare în zone umede;
- traversarea pâraielor cu bușteni se va face obligatoriu pe podețe de lemn iar platformele primare și organizările de șantier vor fi amplasate la o distanță de minim 50 de metri de albia minoră a pâraielor.

b) natura cumulativă a efectelor: nu este cazul;

c) natura transfrontalieră a efectelor: nu este cazul;

d) riscul pentru sănătatea umană sau pentru mediu (de exemplu, datorită accidentelor):

Amenajamentul cuprinde, ținând cont de vulnerabilitatea arboretului la acțiunea vântului și zăpezii sau a altor factori dăunători, măsuri privind:

- protecția împotriva doborâturilor și rupturilor produse de vânt și zăpadă;
- protecția împotriva incendiilor;
- protecția împotriva poluării industriale;
- protecția împotriva bolilor și dăunătorilor;
- măsuri de gospodărire a arboretului cu uscure anormală;

**În situația apariției unor calamități naturale, se propun următoarele măsuri:**

În cazul în care, pe parcursul perioadei de valabilitate a amenajamentului, se vor produce calamități din cauza unor factori biotici sau abiotici neprevăzuți (gen doborâți de vânt, rupturi de zăpadă, uscări anormale, atacuri de insecte, incendii, alunecări de teren, inundații, rezinaj, răni provocate de faună etc.) se va proceda conform Ordinului M.M.P. nr. 3814/ 06.11.2012, prin inventarierea și punerea în valoare a masei lemnoase afectate de calamitate, astfel:

- semnalarea de către personalul silvic de teren prin rapoarte a apariției doborâturilor / rupturilor de vânt sau de zăpadă și a celorlalți factori destabilizatori;
- organizarea exploatarei cât mai urgente a materialului lemnos pentru evitarea degradării acestuia și menținerea stării fitosanitare a arboretelor limitrofe,
- materializarea pe harta UP-ului a suprafețelor afectate de doborâți / rupturi în masă sau
- depistarea unor atacuri de dăunători biotici, pentru estimarea aproximativă a fenomenului;
- măsurarea suprafețelor afectate de doborâți sau rupturi de vânt în masă, atacuri de dăunători pe suprafețe mari;

În cazul unor atacuri de dăunători biotici se impune aplicarea unor lucrări de combatere a acestora în funcție de dăunător (tratamente chimice, amplasarea de curse feromonale, arbori cursă, etc.) astfel:

- curățarea de resturi de exploatare a suprafețelor în care s-au produs doborâți și rupturi de vânt în masă, atacuri mari de dăunători biotici;
- împădurirea suprafețelor afectate de doborâți și rupturi în masă în termen în cel mult două sezoane de vegetație de la evacuarea masei lemnoase;
- pentru volumul recoltat din calamități se vor face precompletările necesare în sensul opririi de la tăiere a unui volum echivalent de produse principale din planul decenal.

**AGENȚIA PENTRU PROTECȚIA MEDIULUI SIBIU**

podromului nr. 2A . Tel: 0269.256.545; 0269.422.653; Serviciul Autorizări 0269.256.547

Fax : 0269. 444.145; e-mail : [office@apmsb.anpm.ro](mailto:office@apmsb.anpm.ro); <http://apmsb.anpm.ro>



- produsele rezultate din exploatarea arboretelor calamitate se consideră produse accidentale I (> 60 ani) sau II (< 60 ani) în raport cu vârsta arboretelui calamitat;
- în cazul arboretelor calamitate cu vârsta > 60 ani, volumele aferente produselor accidentale se precompletează (se înlocuiesc volumele cu volume echivalente de lemn prevăzute a fi recoltate din arboretele incluse în planurile decenale de recoltare a produselor principale);
- prin precompletare, se exclud de la tăiere suprafețe din planul decenal de recoltare a produselor principale pentru a nu se depăși posibilitatea de recoltare calculată în amenajament;
- produsele accidentale II (provenite din arboretele calamitate cu vârste < 60 ani) nu se precompletează lucrările de îngrijire stabilite în amenajament urmând a fi executate în continuare conform planificării inițiale. Personalul silvic al ocolului va desfășura activități de prognoză a atacului dăunătorilor biotici și va aplica măsuri de combatere a acestora dacă este cazul;
- la amplasarea parchetelor se va ține cont de direcția vânturilor predominante;
- realizarea unor lucrări de îngrijire și conducere prin care să se mențină și să se îmbunătățească starea de sănătate, stabilitatea și biodiversitatea naturală;
- dacă în urma calamității rezultă goluri neregenerate se planifică lucrările de regenerare cu stabilirea formulei de împădurit cu specii caracteristice tipului natural de pădure;

e) mărimea și spațialitatea efectelor (zona geografică și mărimea populației potențial afectate):

- suprafața fondului forestier ce face obiectul planului este de 952,5 ha.

f) valoarea și vulnerabilitatea arealului posibil a fi afectat, date de:

- (i) caracteristicile naturale speciale sau patrimoniul cultural
- (ii) depășirea standardelor sau a valorilor limită de calitate a mediului
- (iii) folosirea terenului în mod intensiv

- nu este cazul;

g) efectele asupra zonelor sau peisajelor care au un statut de protejare recunoscut pe plan național, comunitar sau internațional: conform celor specificate la pct. 2 a.

#### Condițiile de implementare a planului:

- amenajamentul silvic va fi revizuit în mod obligatoriu în termen de 12 luni de la aprobarea planului de management al ariei naturale protejate Natura 2000 - *ROSPA0099 Podișul Hârtibaciului*, conform O.U.G. nr. 57/2007 privind regimul ariilor naturale protejate, conservarea habitatelor naturale, a florei și faunei sălbatice aprobată cu modificări și completări prin Legea nr. 49/2011;
- corelarea prevederilor Amenajamentului silvic cu legislația specifică aplicabilă în Ariile protejate în România și cu Normele Tehnice pentru Amenajarea Pădurilor aplicabile în România;
- se vor respecta condițiile din Avizul favorabil nr. 6/01.02.2018, emis de către Societatea Progresul Silvic - Sibiu, Administrația Sitului Natura 2000 *ROSPA0099 Podișul Hârtibaciului*;
- promovarea tratamentelor cu regenerare naturală;
- menținerea terenurilor pentru hrana vânatului și a terenurilor administrative la stadiul actual evitându-se împădurirea acestora;
- rampele de depozitare a materialului lemnos vor ocupa suprafețe cât mai reduse și vor fi delimitate în teren conform normelor în vigoare;
- evitarea pășunatului în pădure și reducerea la minim a trecerii turmelor de animale prin arboret;
- respectarea prevederilor legii în vigoare cu privire la conservarea și protecția speciilor de floră și faună sălbatică;

#### AGENȚIA PENTRU PROTECȚIA MEDIULUI SIBIU

Str. P. Iași nr. 2A . Tel: 0269.256.545; 0269.422.653; Serviciul Autorizări 0269.256.547  
 Fax : 0269. 444.145; e-mail : [office@apmsb.anpm.ro](mailto:office@apmsb.anpm.ro); <http://apmsb.anpm.ro>




- colaborarea cu instituțiile abilitate în vederea interzicerii folosirii ATV – urilor, motocicletelor și autoturismelor în habitatele naturale;
- sunt interzise deteriorarea sau/și distrugerea locurilor de reproducere ori de odihnă a păsărilor;
- sunt interzise uciderea sau capturarea intenționată a păsărilor, indiferent de metoda utilizată;
- în cazul lucrărilor de întreținere obiective, antreprenorul va delimita zona de lucru pentru a preveni distrugerea habitatelor;
- executarea lucrărilor de regenerare la momentul oportun;
- noile regenerări se monitorizează cel puțin cu ocazia controlului anual pentru a stabili necesitatea intervenției cu completări;
- noilor regenerări li se aplică lucrări de îngrijire a culturilor astfel încât acestea să încheie starea de masiv la momentul potrivit;
- promovarea compozițiilor de regenerare apropiate de cele ale tipurilor natural fundamentale de pădure, iar în cazul regenerărilor artificiale folosirea materialului semiologic de proveniență locală;
- menținerea și sporirea adecvată a resurselor forestiere dar în același timp conservarea biodiversității în cadrul ecosistemelor forestiere;
- în cazul derogărilor de la prevederile amenajamentului silvic se va notifica administratorul sitului și se vor transmite propunerile privind modificările soluției tehnice;
- menținerea și încurajarea funcțiilor productive ale pădurii (lemnoase și nelemnoase);
- menținerea și sporirea adecvată a funcțiilor de protecție în gospodărirea pădurilor (în special referitoare la sol și apă);
- menținerea altor funcții și condiții socio-economice;
- se vor eșalona tăierile pe suprafețe mici pentru a permite refugiul animalelor în zonele neafectate de tăieri;
- conservarea arborilor izolați, maturi, uscați sau în descompunere care constituie un habitat potrivit pentru ciocănitari, păsări de pradă, insecte și numeroase plante inferioare (fungi, ferigi, briofite, etc.);
- în tot arboretul în care s-au propus rărituri sau curățiri, compozițiile țel și compozițiile de regenerare vor fi adaptate pentru a asigura compoziția tipică a habitatelor – în unitățile amenajistice propuse pentru completări, împăduriri sau promovarea regenerării naturale;
- se impune respectarea cu strictețe a prevederilor O.U.G. nr. 57/2007 cu modificările și completările ulterioare, precum și a prevederilor O.U.G. 195/2005 cu modificările și completările ulterioare, aprobată prin Legea 256/2006 – Capitolul VIII – Conservarea biodiversității și arii naturale protejate.

#### **Obligațiile titularului:**

- Titularul are obligația de a menține și de a nu periclita starea de conservare favorabilă a speciilor și habitatelor naturale precum și de a asigura integritatea Rețelei Ecologice Europene Natura 2000/ariilor naturale protejate.
- Respectarea prevederilor din avizul administratorului ariilor naturale protejate.
- Respectarea legislației de mediu în vigoare.
- Notificarea Agenției pentru Protecția Mediului Sibiu în situația în care intervin modificări de fond față de documentația care a stat la baza emiterii prezentei decizii.

#### **Documentația conține:**

- Notificarea depusă de Comuna Vurpăr



#### **AGENȚIA PENTRU PROTECȚIA MEDIULUI SIBIU**

Podromului nr. 2A . Tel : 0269.256.545; 0269.422.653; Serviciul Autorizări 0269.256.547  
 Fax : 0269. 444.145; e-mail : [office@apmsb.anpm.ro](mailto:office@apmsb.anpm.ro); <http://apmsb.anpm.ro>



- Procesul verbal al Conferinței a II-a de amenajare privind „Amenajamentul Fondului Forestier proprietate publică a Comunei Vurpăr” din 06.12.2013, postat pe pagina de internet APM Sibiu pe data de 06.02.2018,
- Amenajamentul Silvic – forma electronică;
- Anunțuri publice;
- Dovada plății tarifului: O.P 150/22.06.2017 - 500 lei,
- Memoriu pentru evaluarea adecvată, elaborat conform Ordinului nr. 19/2010;
- Avizul favorabil nr. 6/01.02.2018 emis de către Administrația Târnava Mare – Hârtibaciu – Societatea „Progresul Silvic” - Sibiu.

#### **Monitorizarea implementării planului:**

- monitorizare permanentă a măsurilor propuse pentru reducerea impactului asupra habitatelor și speciilor de interes comunitar, în vederea aplicării lor corecte, complete și la timp,
- monitorizarea modului în care se respectă prevederile amenajamentului,
- monitorizarea modului în care se pun în practică prevederile amenajamentului,
- monitorizarea respectării legislației de mediu.

**Informarea și participarea publicului la procedura de evaluare de mediu/procedura de evaluare adecvată:** elaborarea primei versiuni a planului a fost mediatizată de titular în mass media (publicații ziar: 28.06.2017 și 30.06.2017); afișarea pe site-ul Agenției pentru Protecția Mediului pe data de 06.02.2017 a Conferinței a II-a a Amenajamentului Fondului Forestier proprietate a Comunei Vurpăr, anunțul deciziei etapei de încadrare a fost publicat în mass media de titular (ziar din 02.03.2018, de la APM Sibiu pe data de 12.03.2018) și la sediul A.P.M. Sibiu în 14.02.2018. Nu au fost înregistrate observații din partea publicului.

**Planul urmează să fie supus procedurii de adoptare fără aviz de mediu.**

Prezenta decizie poate fi contestată în conformitate cu prevederile **Legii contenciosului administrativ nr. 554/2004** cu modificările și completările ulterioare.

**Prezenta decizie a fost emisă în 3 (trei) exemplare originale, fiecare având un număr de 9 (nouă) pagini, semnate și ștampilate: 1 ex. pentru solicitant, 2 ex. se arhivează la A.P.M. Sibiu.**

**DIRECTOR EXECUTIV**  
Ec. Ioan FRĂȚIȘ



**ȘEF SERVICIU AVIZE,  
ACORDURI, AUTORIZAȚII,**  
Ing. Livia MITEA

Întocmit,  
Ecolog Simona ZAMBORI



**AGENȚIA PENTRU PROTECȚIA MEDIULUI SIBIU**

Str. Hipodromului nr. 2A . Tel: 0269.256.545; 0269.422.653; Serviciul Autorizări 0269.256.547  
Fax : 0269. 444.145; e-mail : [office@apmsb.anpm.ro](mailto:office@apmsb.anpm.ro); <http://apmsb.anpm.ro>